



1

第1号住居跡 (第9图7)



2

第1号住居跡 (第9图6)



3

第2号住居跡 (第11图9)



4

第3号住居跡 (第14图7)



5

第3号住居跡 (第14图9)



6

第3号住居跡 (第14图1)



7

第3号住居跡 (第14图10)



8

第6号住居跡 (第19图1)



9

第6号住居跡 (第19图2)



10

第9号住居跡 (第25图17)



1 第9号住居跡 (第25图28)



2 第9号住居跡 (第25图19)



3 第9号住居跡 (第25图18)



4 第9号住居跡 (第25图21)



5 第9号住居跡 (第25图20)



6 第9号住居跡 (第25图22)



7 第9号住居跡 (第25图29)




8 第11号住居跡 (第28图6)




9 第11号土坑 (第35图5)



10 第1号溝跡 (第44图3)




1 石製品 (1)



2 石製品 (2)



3 第1号住居跡出土遺物 (第9図11)



4 石製品 (3)



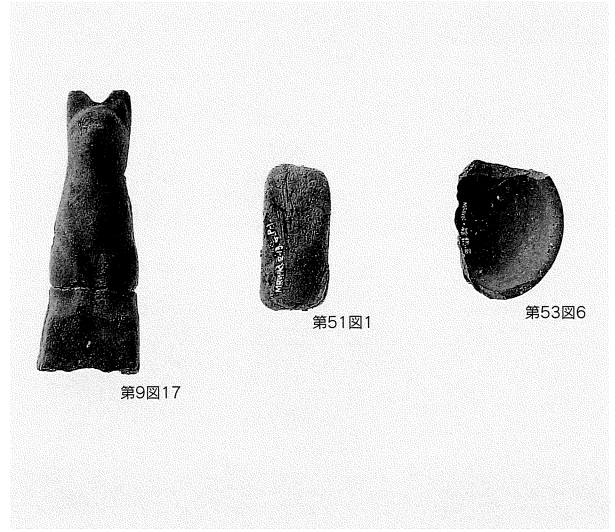
5 第21号土坑出土遺物 (第36図19)




6 グリッドピット出土遺物 (第51図5)




1 第9号住居跡出土遺物 (第25図30)




2 その他遺物 (1)




3 埴輪




4 その他遺物 (2)



5 陶磁器等 (1)




6 土錘




1

羽釜

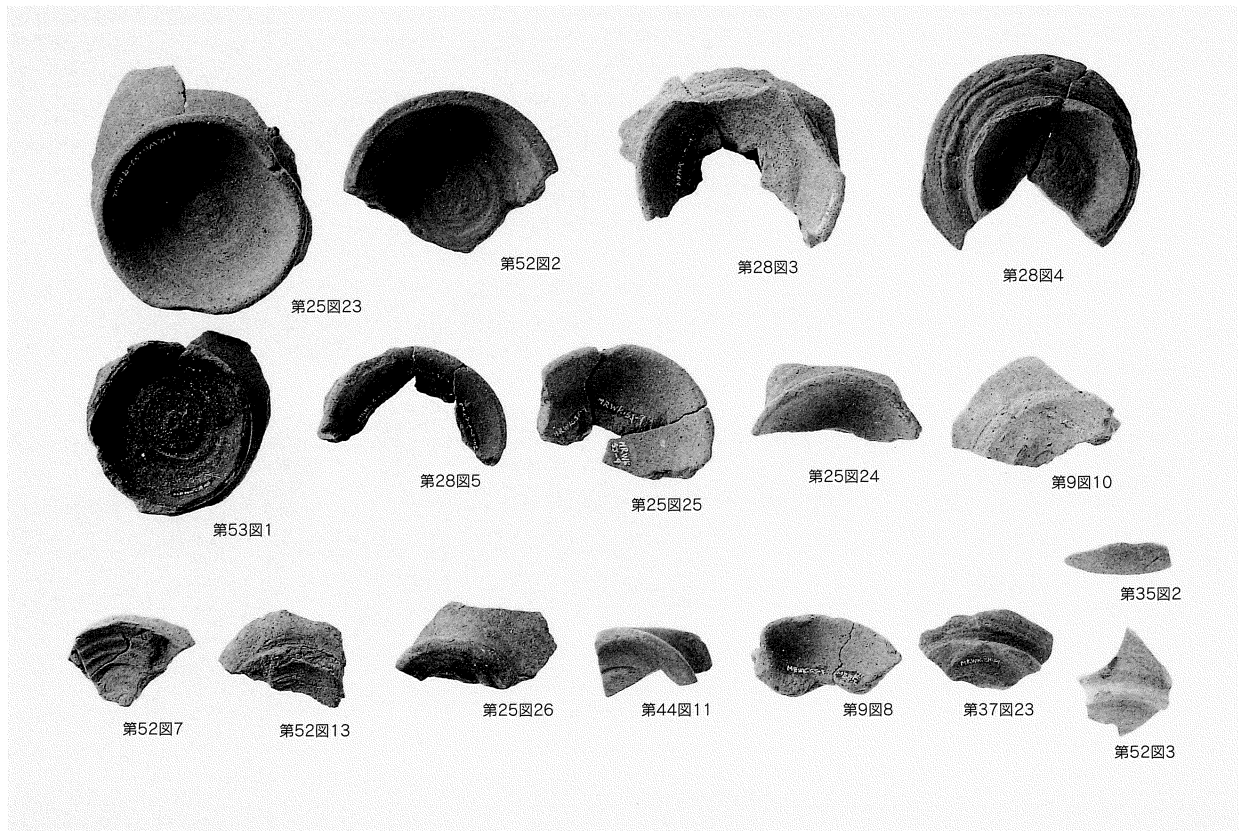


2


陶磁器等 (2)



1 陶磁器等 (3)




2 陶磁器等 (4)




1

陶磁器等 (5) 内面




2

陶磁器等 (6) 外面



1 陶磁器等 (7)



2 鉄製品

報告書抄録

ふりがな	もりわきいせき							
書名	森脇遺跡							
副書名	県道中瀬普濟寺線（深谷市地内）埋蔵文化財発掘調査（整理）委託報告							
巻次								
シリーズ名	埼玉県埋蔵文化財調査事業団報告書							
シリーズ番号	第337集							
編著者名	鈴木 孝之							
編集機関	財団法人 埼玉県埋蔵文化財調査事業団							
所在地	〒369-0108 埼玉県熊谷市船木台4丁目4番地1				TEL 0493-39-3955			
発行年月日	西暦2007（平成19）年3月23日							
所収遺跡	所在地	コード		北緯	東経	調査期間	調査面積 (m ²)	調査原因
		市町村	遺跡番号	° ' "	° ' "			
もりわきいせき 森脇遺跡	さいたまけんふかやし 埼玉県深谷市 おおあさやし 大字矢島100-1 ほんちほか 番地他	11405	0135	36° 13' 13" (世界測地系)	139° 15' 18"	20030408 ～ 20030718	1,560	県道建設
所収遺跡	種別	主な時代		主な遺構		主な遺物		特記事項
森脇遺跡	集落跡	平安時代 中近世		住居跡 12軒 掘立柱建物跡 1棟 土坑 36基 井戸跡 4基 溝跡 13条 竪穴状遺構 1基 ピット 211基		土師器・須恵器・陶磁器・ 播鉢・土錘・砥石・鉄製 品など		

埼玉県埋蔵文化財調査事業団報告書 第337集

深谷市

森脇遺跡

県道中瀬普濟寺線（深谷市地内）埋蔵文化財発掘調査（整理）委託報告

平成19年3月19日 印刷

平成19年3月23日 発行

発行／財団法人 埼玉県埋蔵文化財調査事業団

〒369-0108 埼玉県熊谷市船木台4-4-1

電話 0493 (39) 3955

<http://www.saimaibun.or.jp>

印刷／朝日印刷工業株式会社