

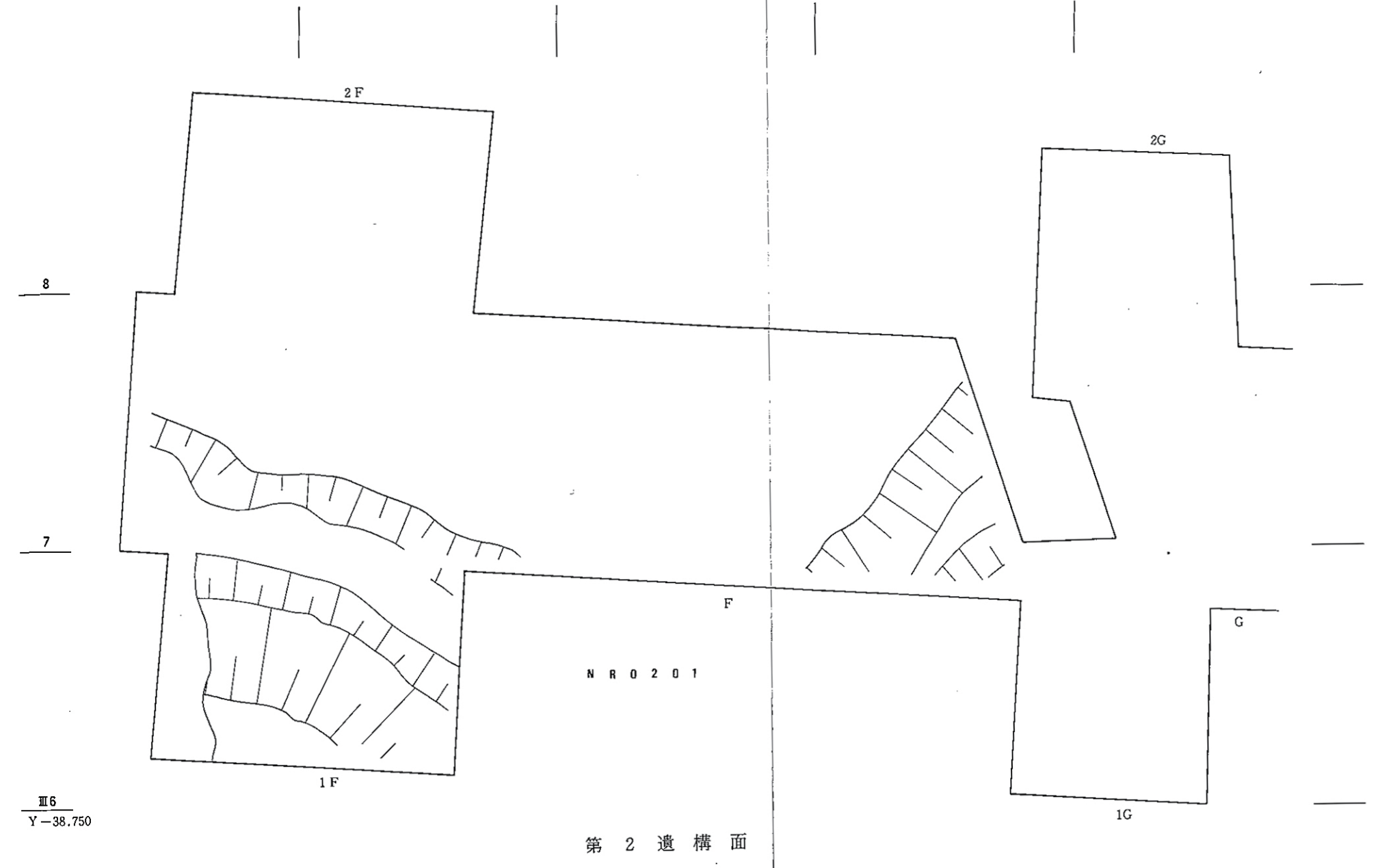
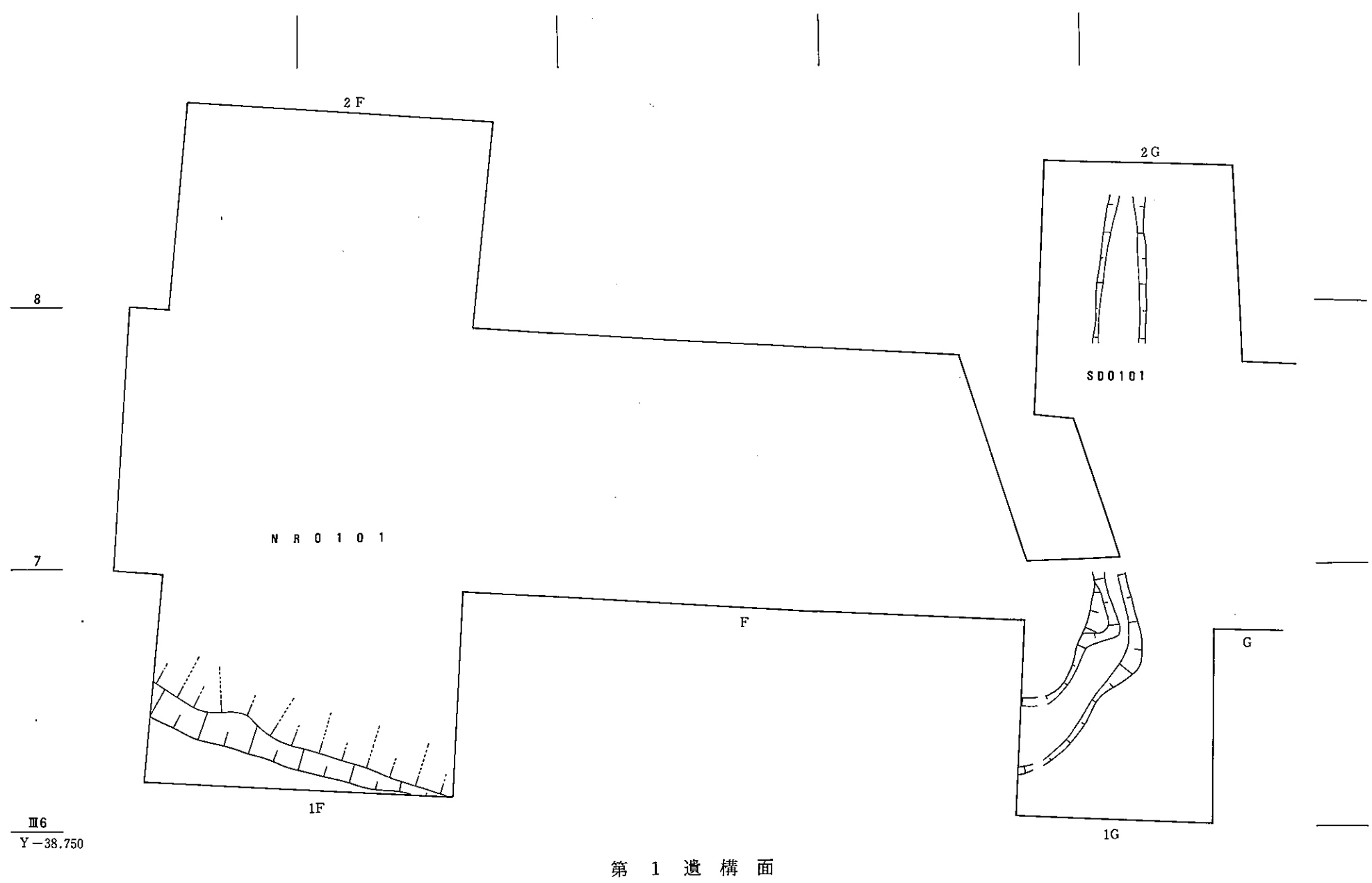
亀井北

(その3)

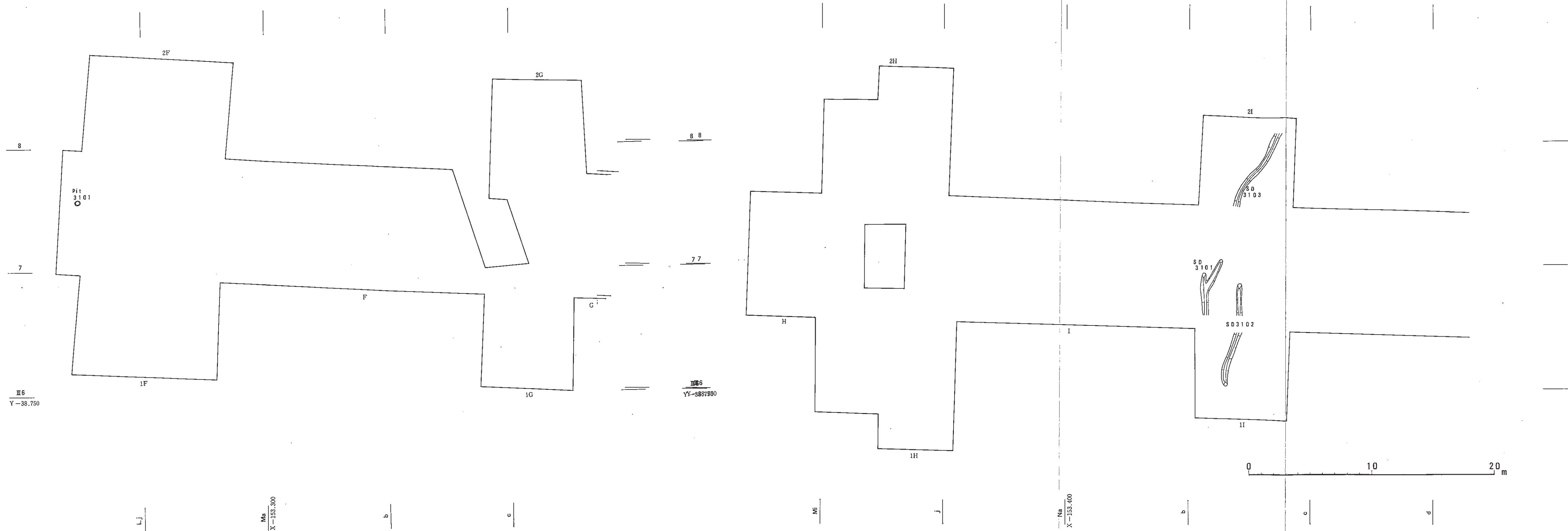
近畿自動車道天理～吹田線建設に伴う
埋蔵文化財発掘調査概要報告書

— 付 図 —

大阪府教育委員会
財団法人 大阪文化財センター



付図1 縄文～弥生時代第1・第2遺構面 平面図

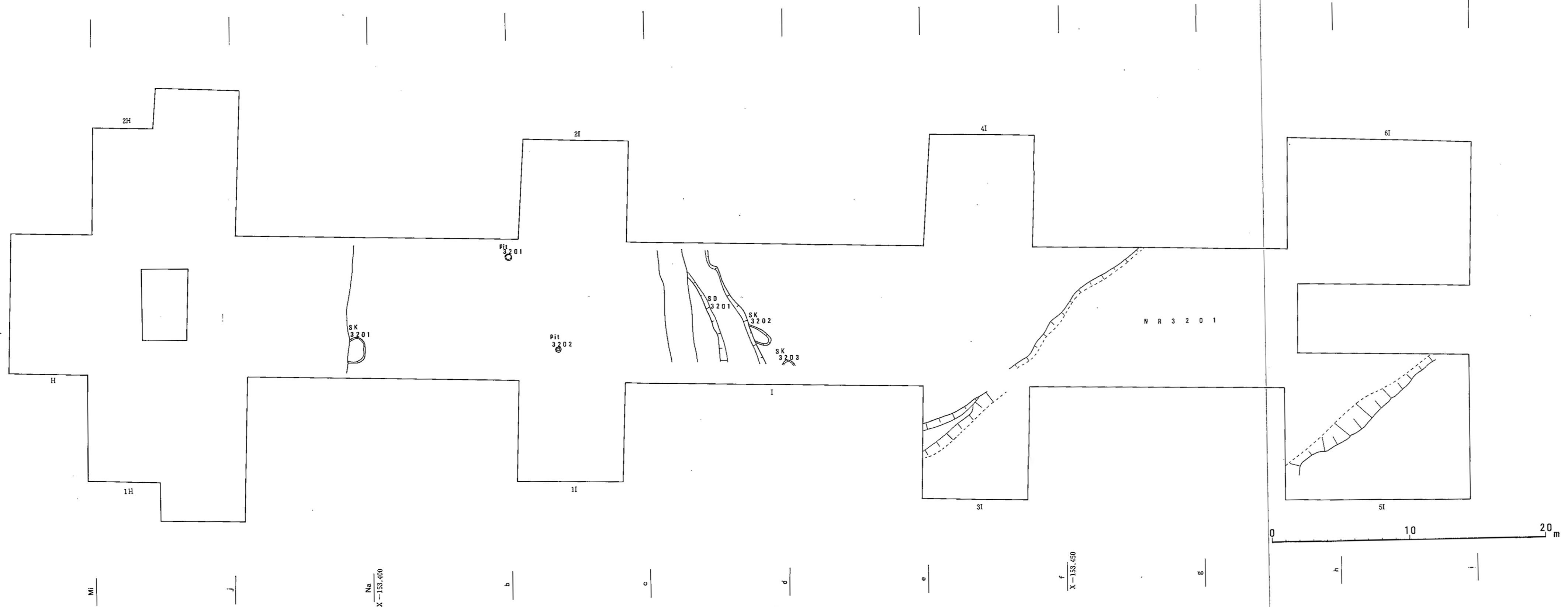


付図2 弥生時代第1遺構面 平面図

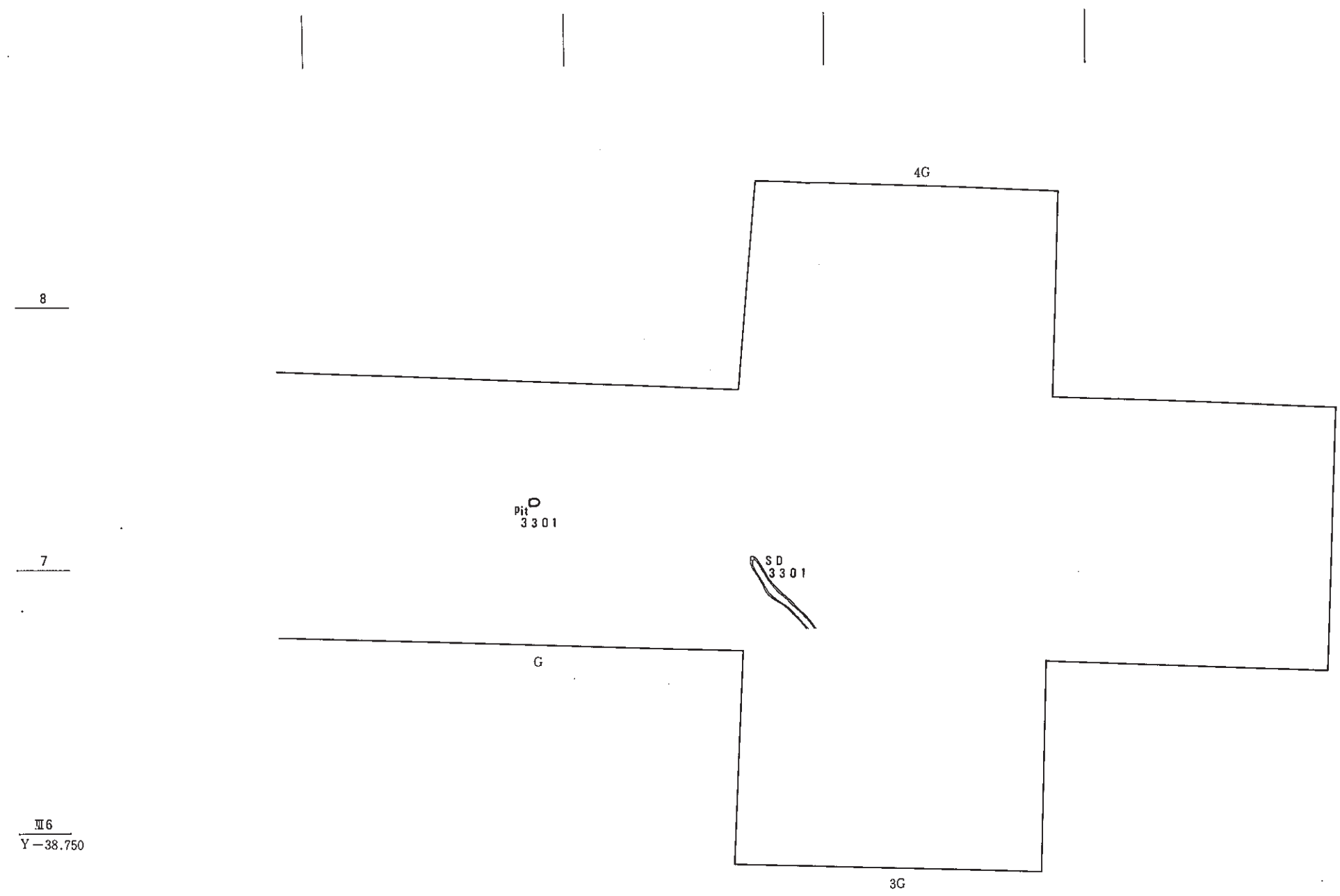
8

7

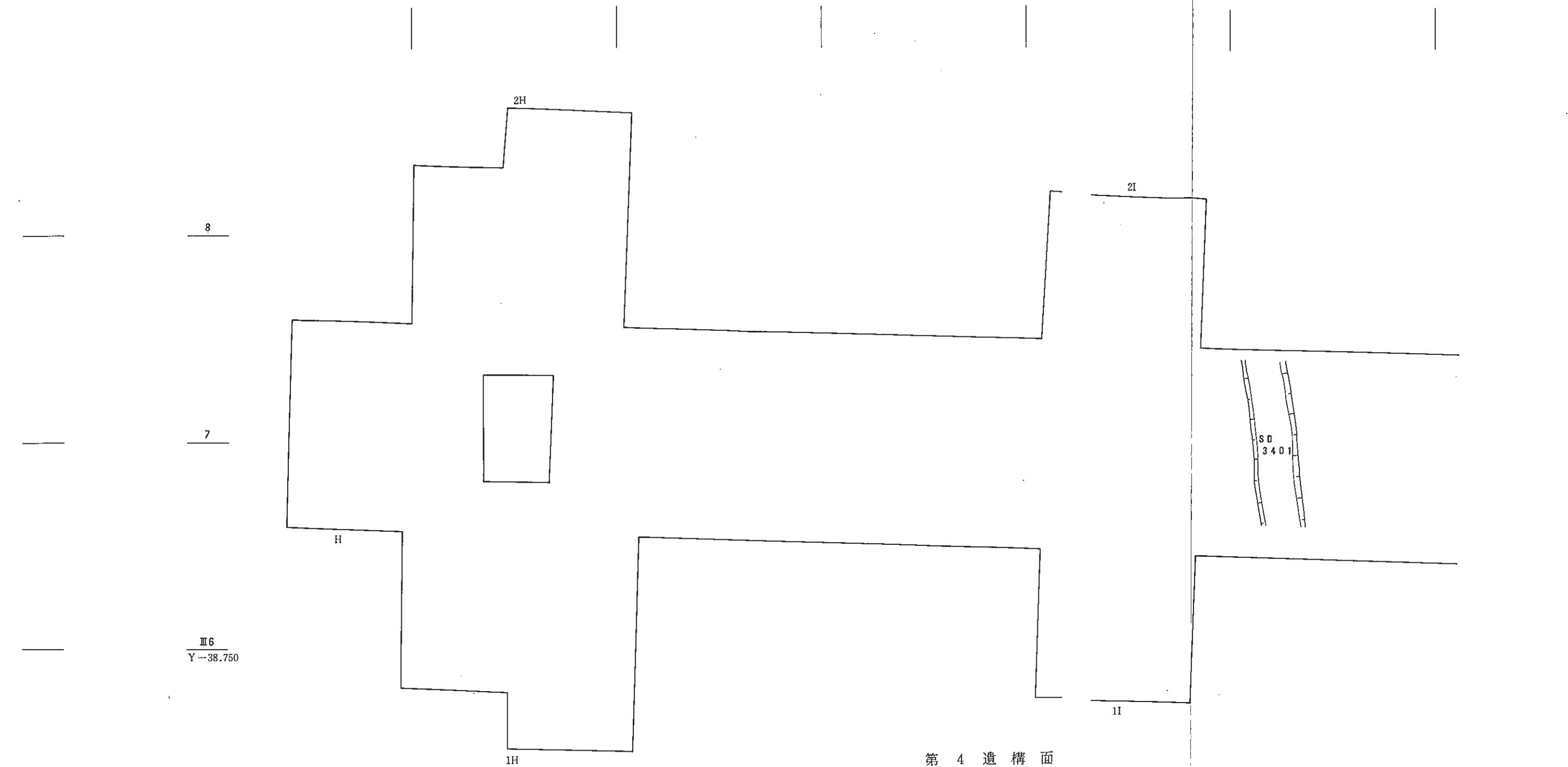
Ⅲ6
Y-38.750



付図3 弥生時代第2遺構面 平面図



第3遺構面



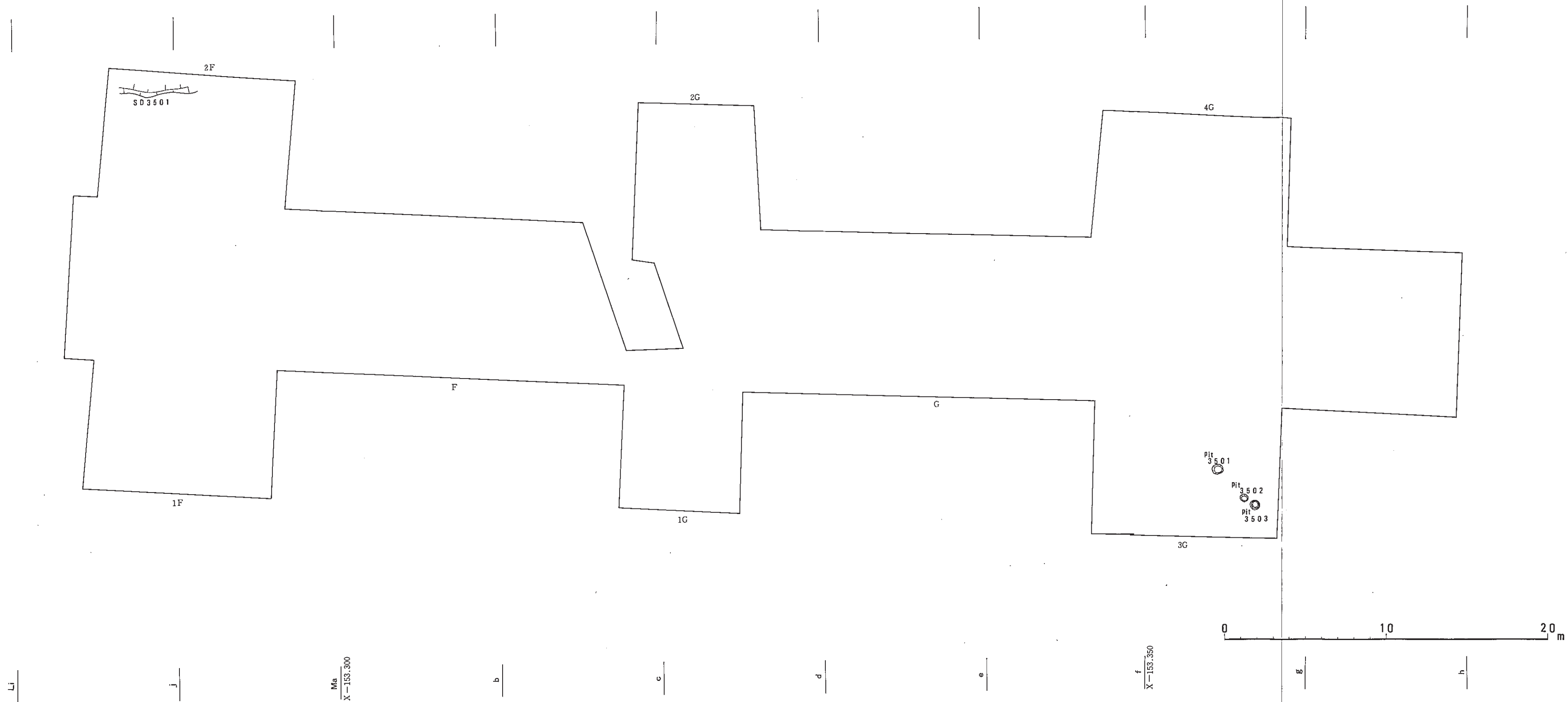
第4遺構面

付図4 弥生時代第3・第4遺構面 平面図

8

7

II6
Y-38.750

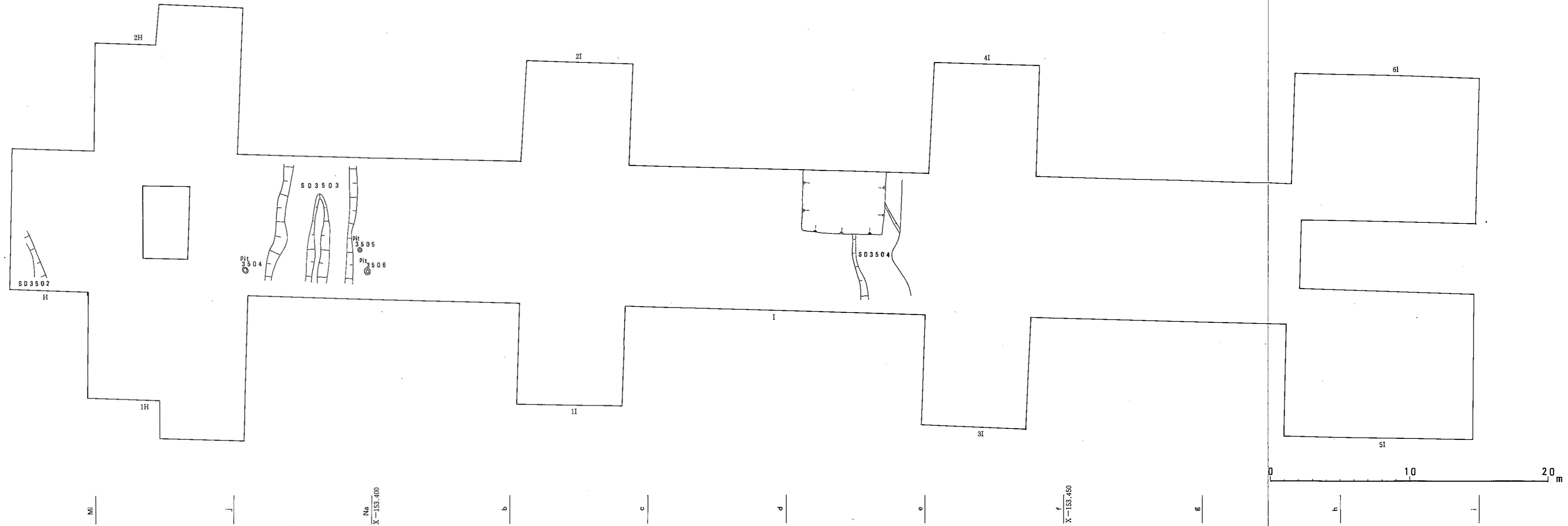


付図5 弥生時代第5遺構面 平面図(1)

8

7

III 6
Y-38.750



付図6 弥生時代第5遺構面 平面図(2)

8

7

III6
Y-38.750

Li

J

Ma
X-153.300

b

c

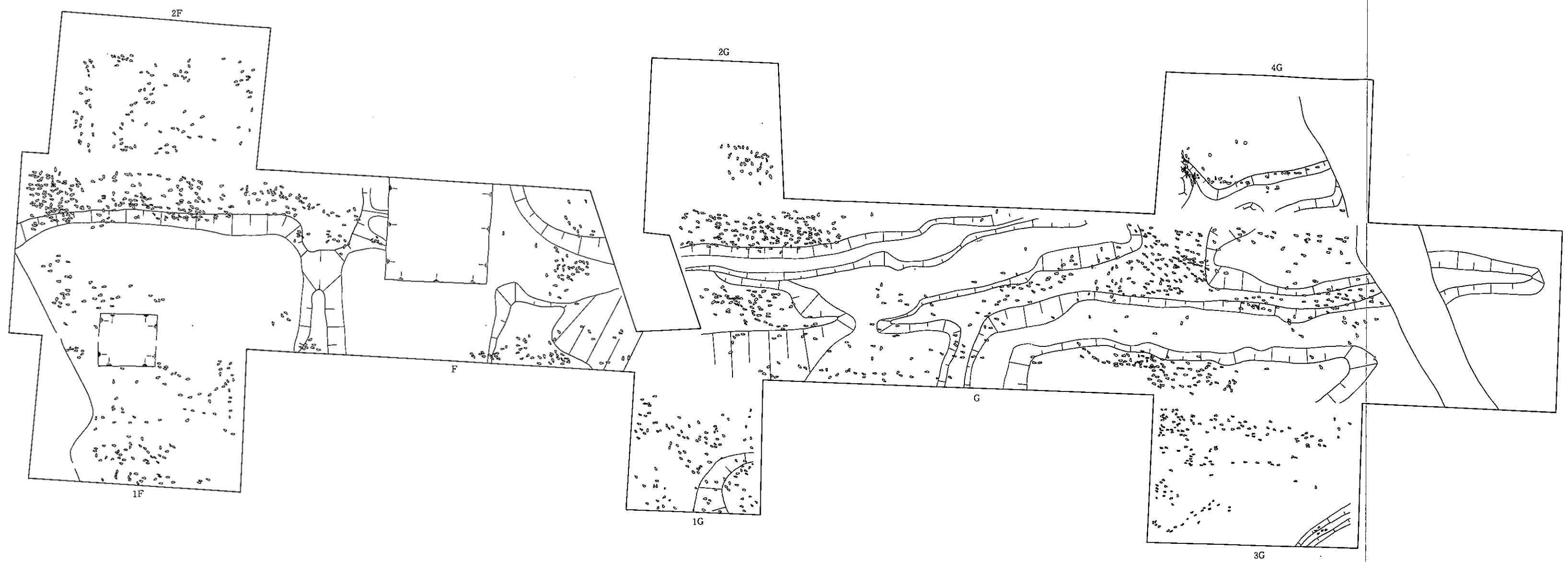
d

e

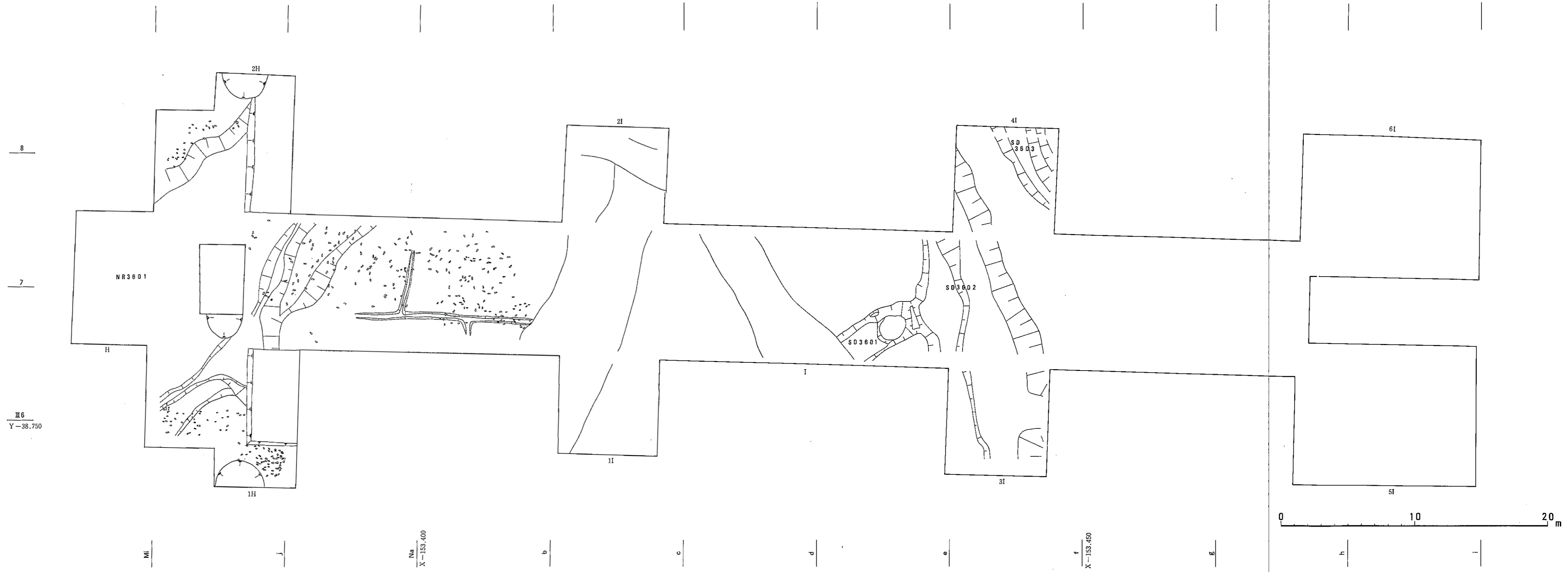
f
X-153.350

g

h



付図7 弥生時代第6遺構面 平面図(1)

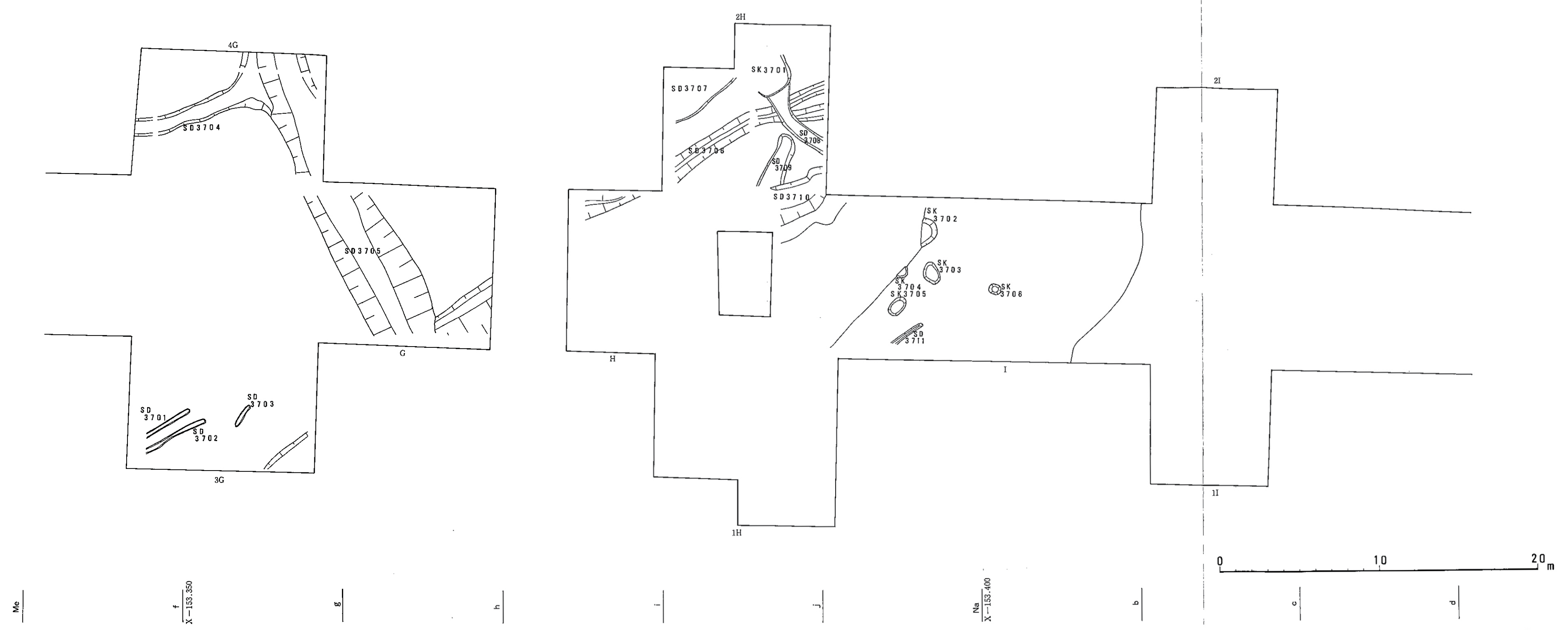


付図8 弥生時代第6遺構面 平面図(2)

8

7

III6
Y-38.750

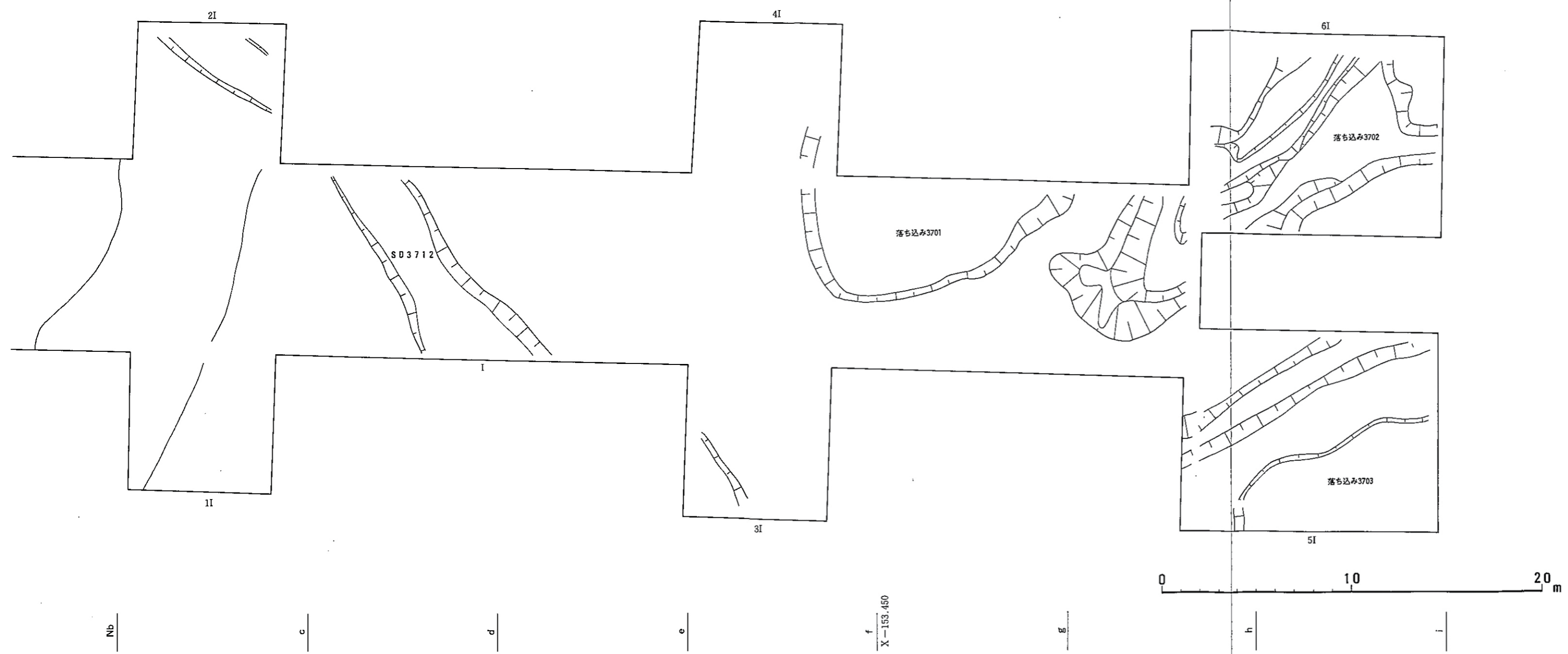


付図9 弥生時代第7遺構面 平面図(1)

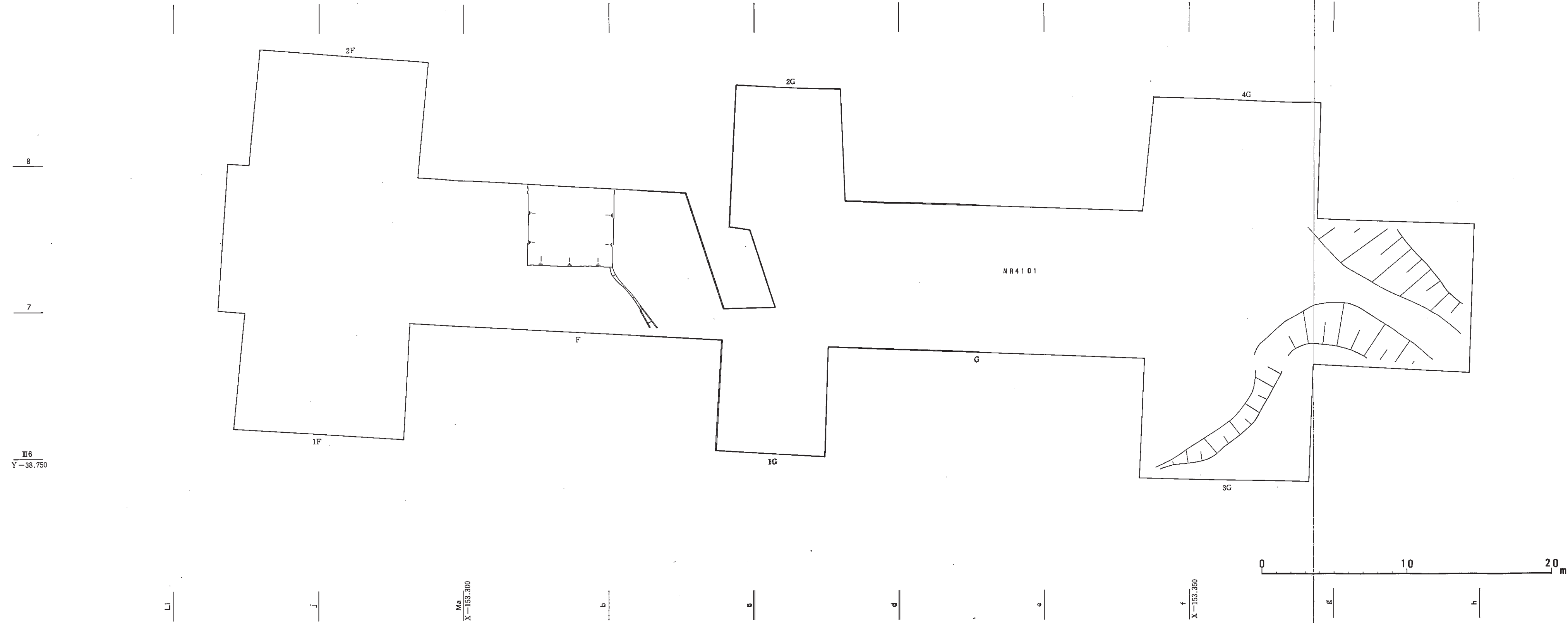
8

7

Ⅲ6
Y-38.750



付図10 弥生時代第7遺構面 平面図(2)

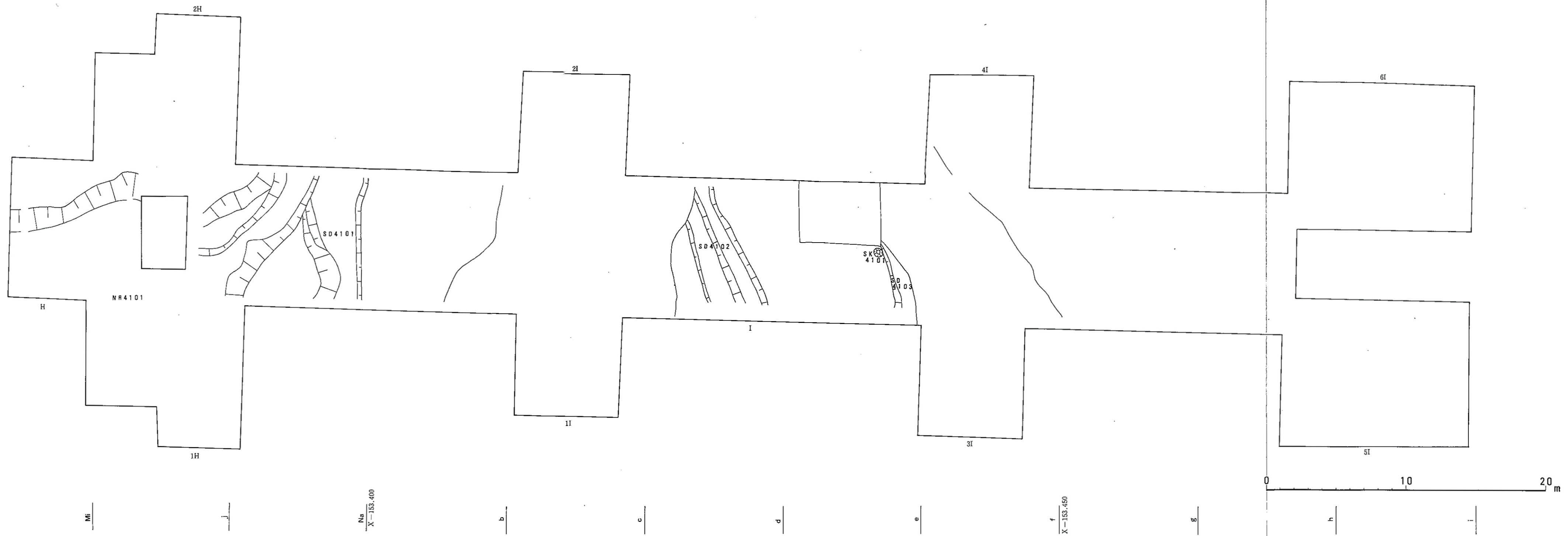


付図11 古墳時代第1遺構面 平面図(1)

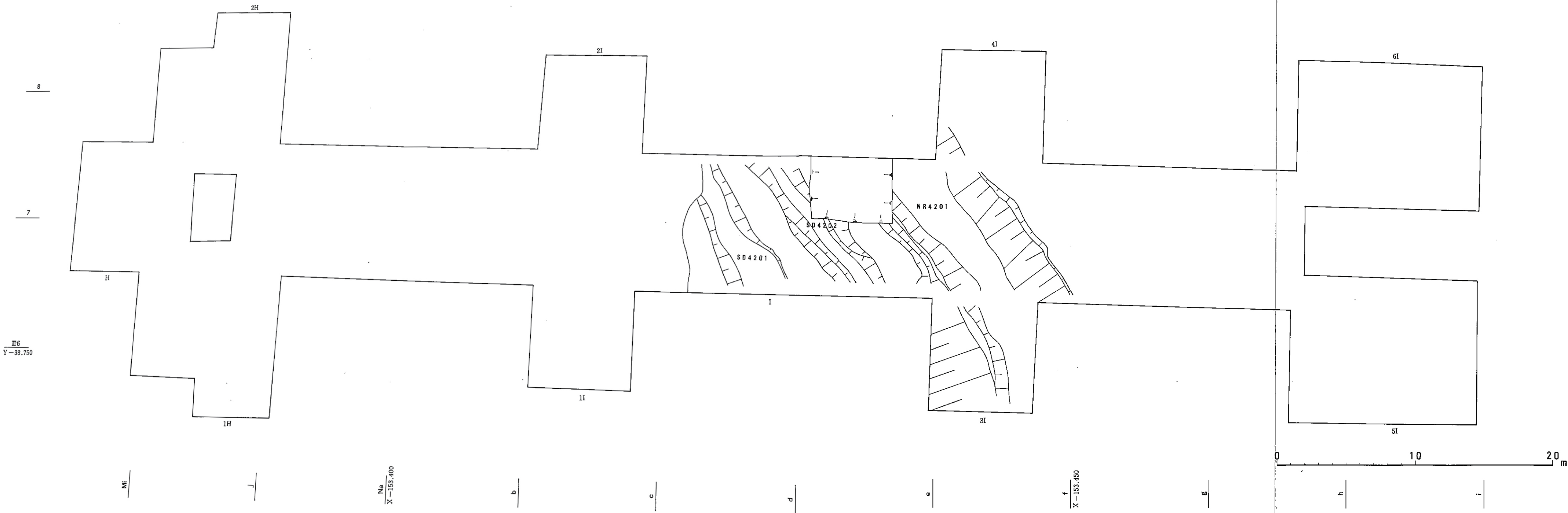
8

7

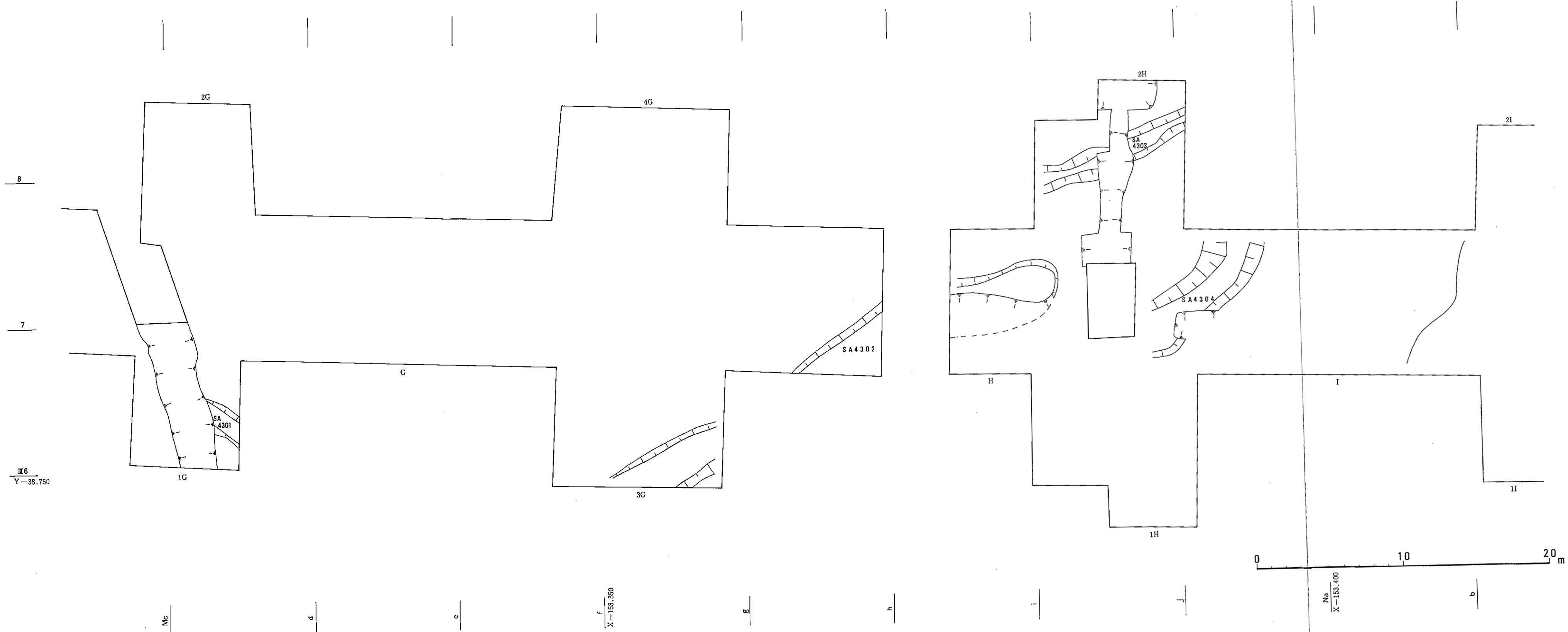
III6
Y-38.750



付図12 古墳時代第1遺構面 平面図(2)



付図13 古墳時代第2遺構面 平面図

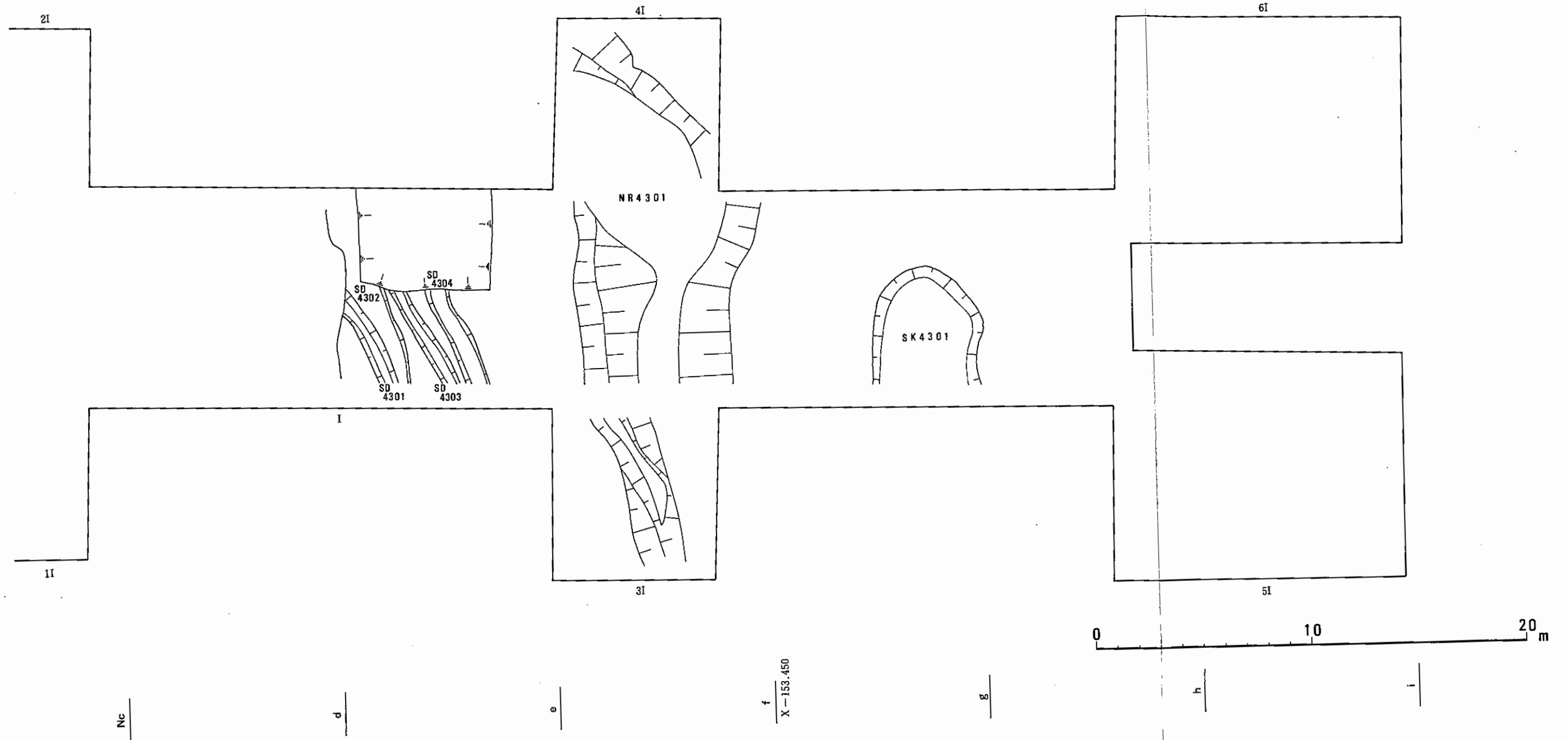


付図14 古墳時代第3遺構面 平面図(1)

8

7

Ⅱ6
Y-38.750



付図15 古墳時代第3遺構面 平面図(2)

8

7

III6
Y-38.750

Li

j

Ma
X-153.300

b

c

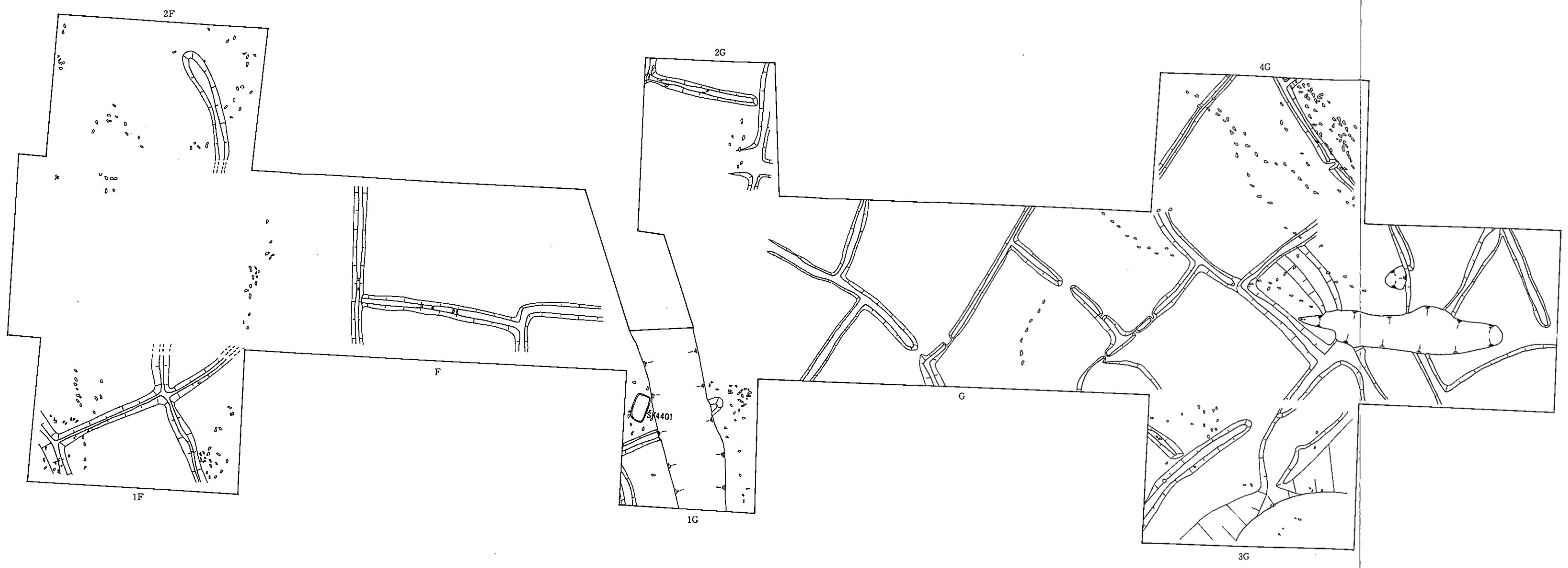
d

e

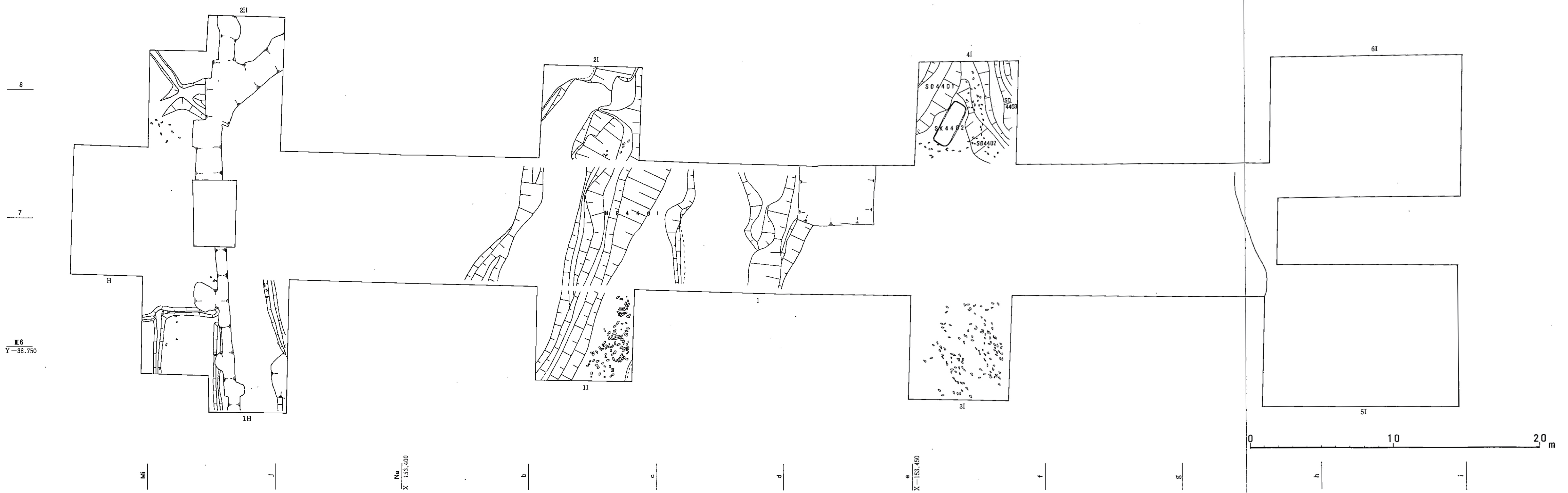
f
X-153.350

g

h



付図16 古墳時代第4遺構面 平面図(1)

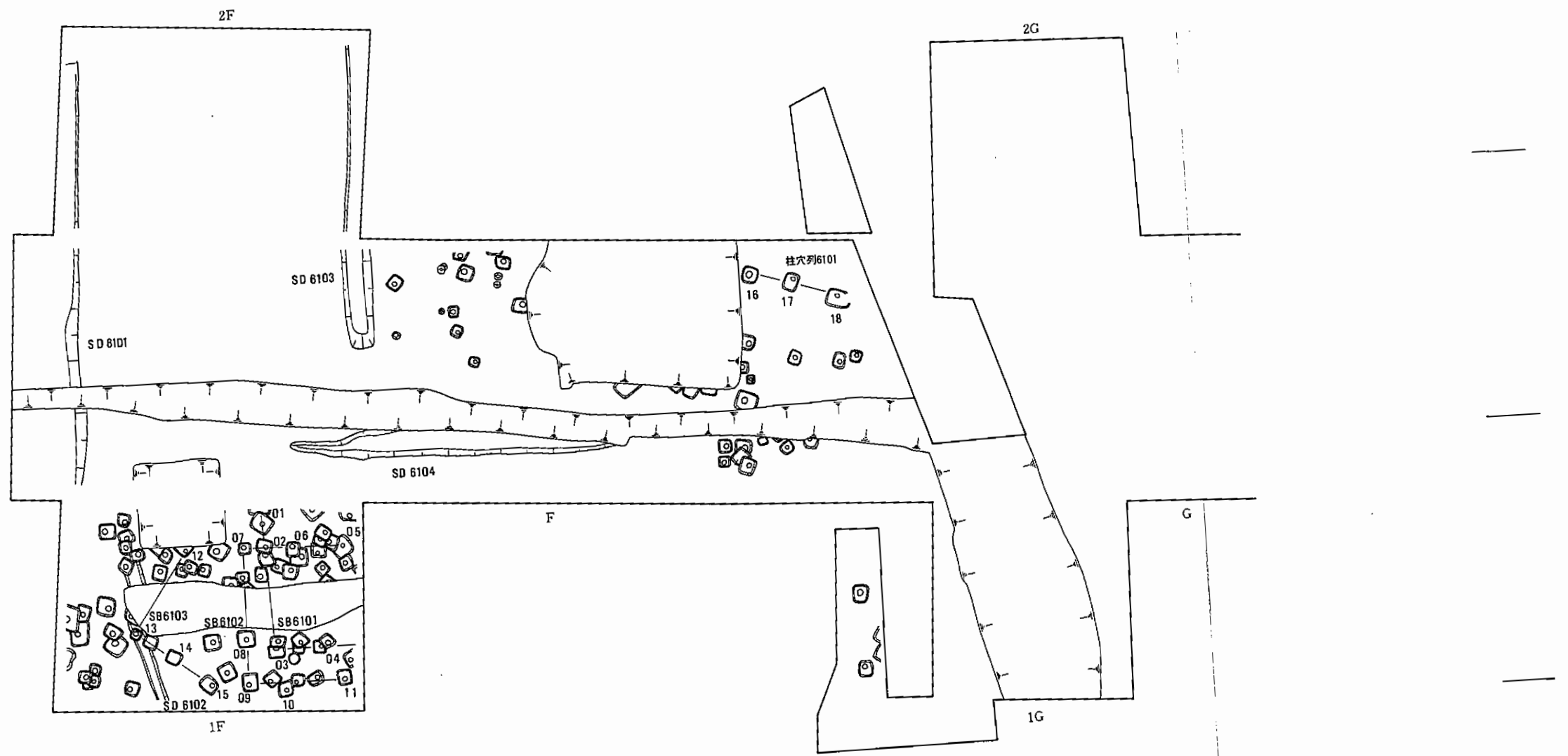


III 6
Y-38.750

Na
X-153.400

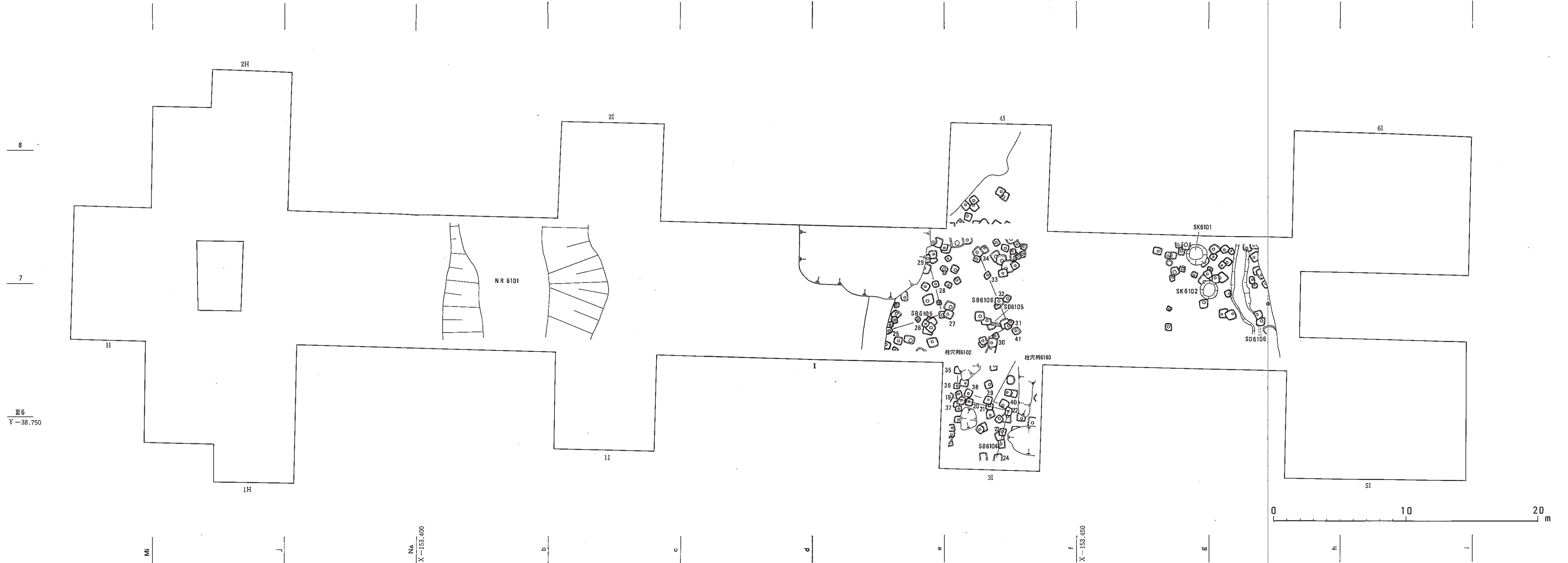
e
X-153.450

付図17 古墳時代第4遺構面 平面図(2)



Ma
X-153.300

付図18 奈良時代第1遺構面 平面図(1)



8

7

Ⅲ6
Y-38.750

Mi

J

Na
X-153.400

b

c

d

e

f
X-153.450

g

h

i

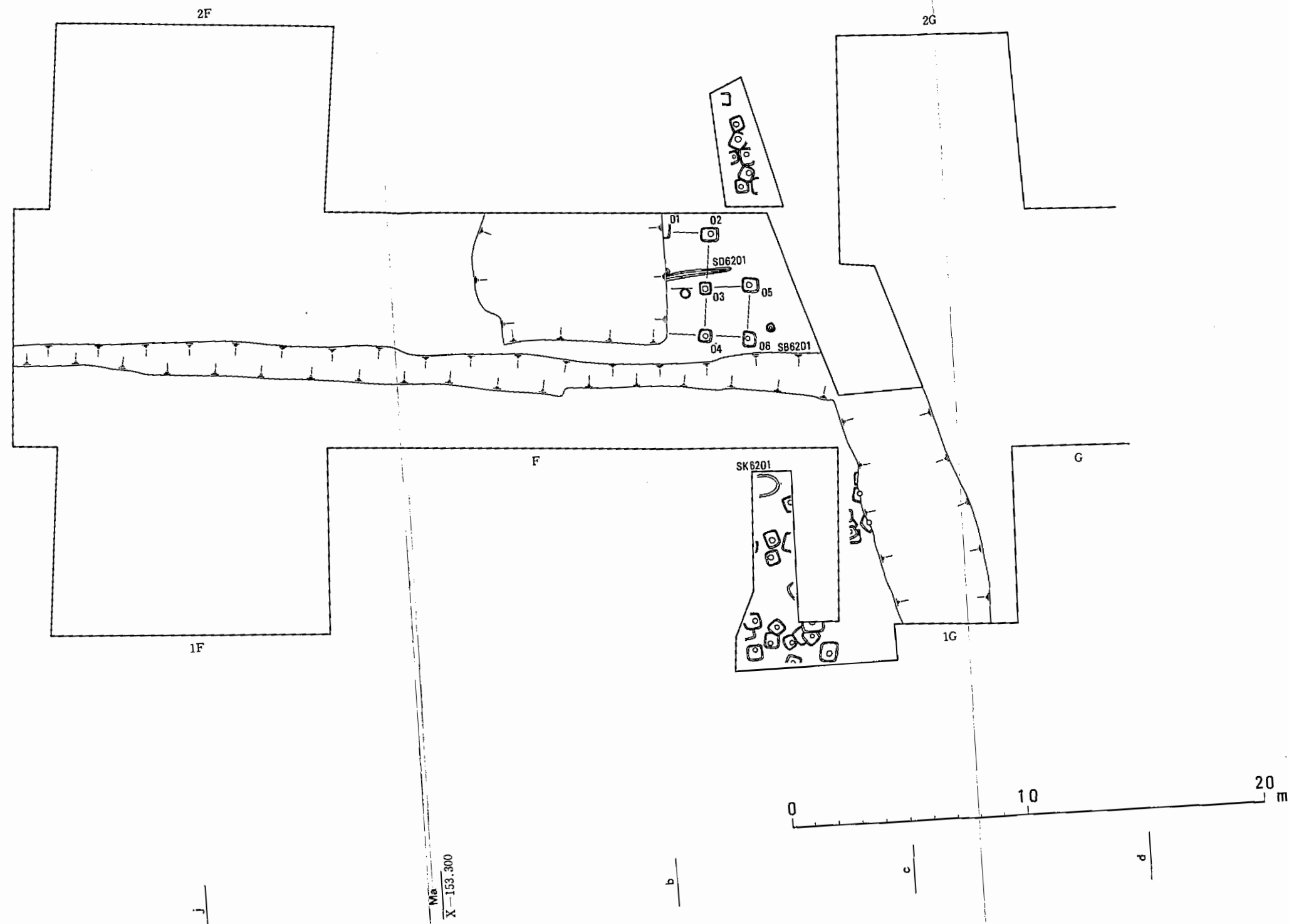
0 10 20 m

付図19 奈良時代第1遺構面 平面図(2)

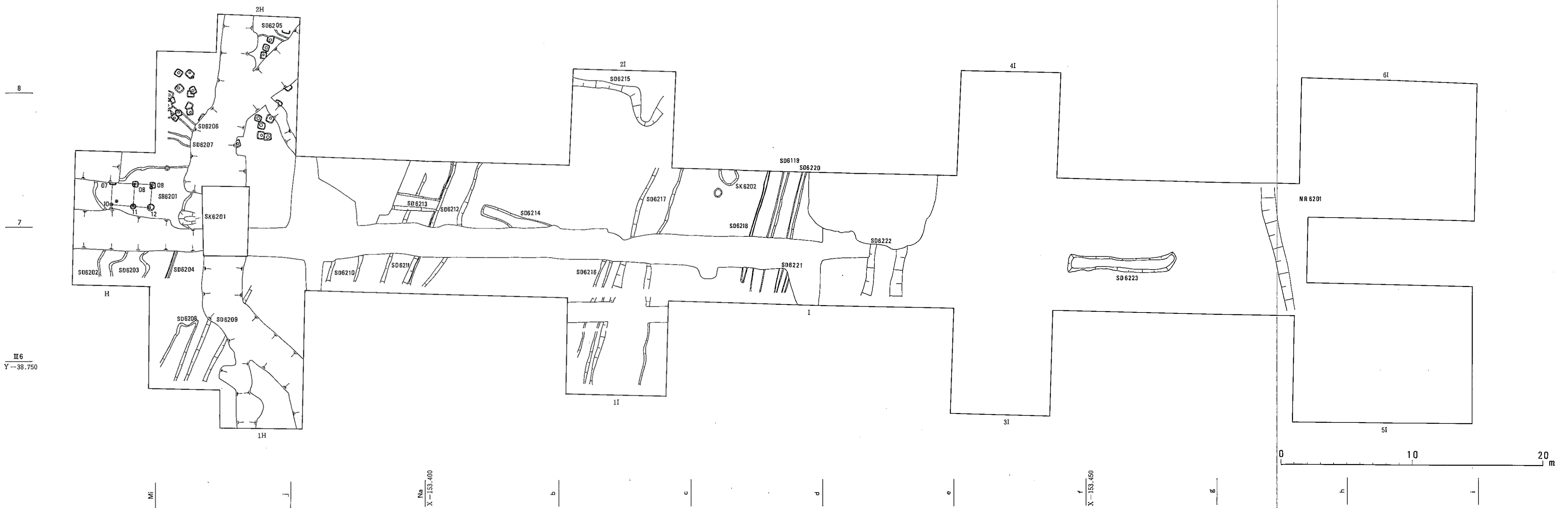
8

7

III 6
Y-38.750



付図20 奈良時代第2遺構面 平面図(1)



III 6
Y-38.750

付図21 奈良時代第2遺構面 平面図(2)

8

7

III 6
Y-38.750

Li

J

Ma
X-153.300

b

c


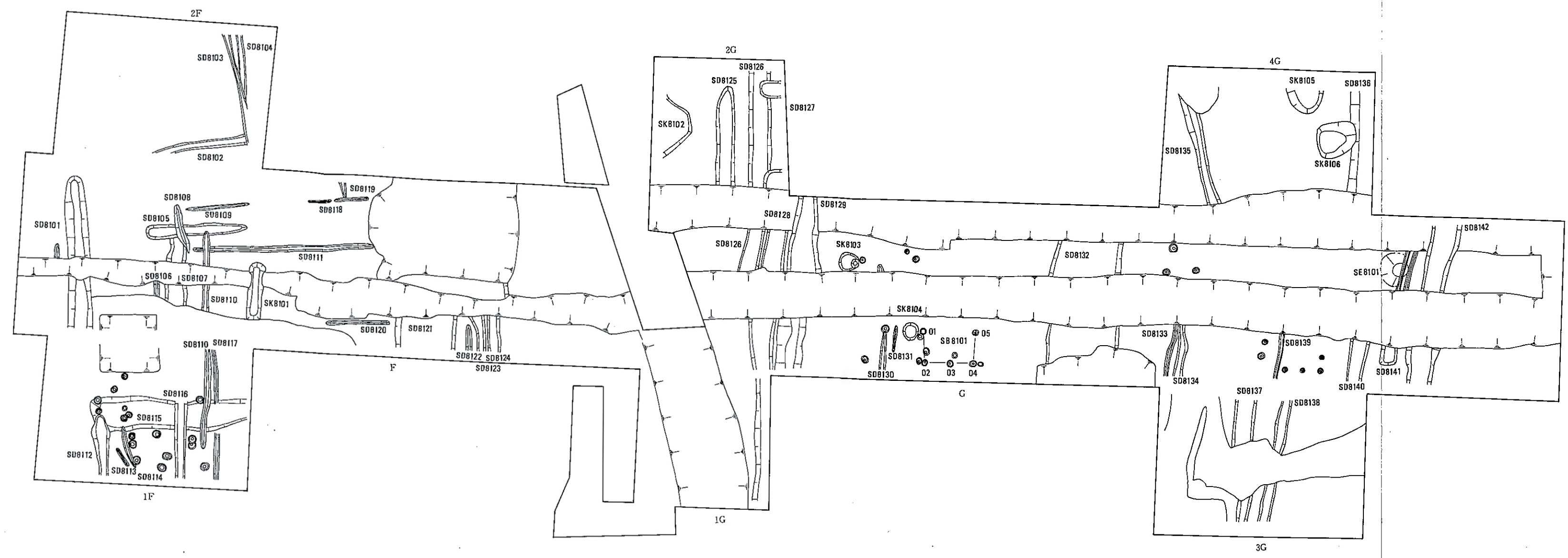
d

e

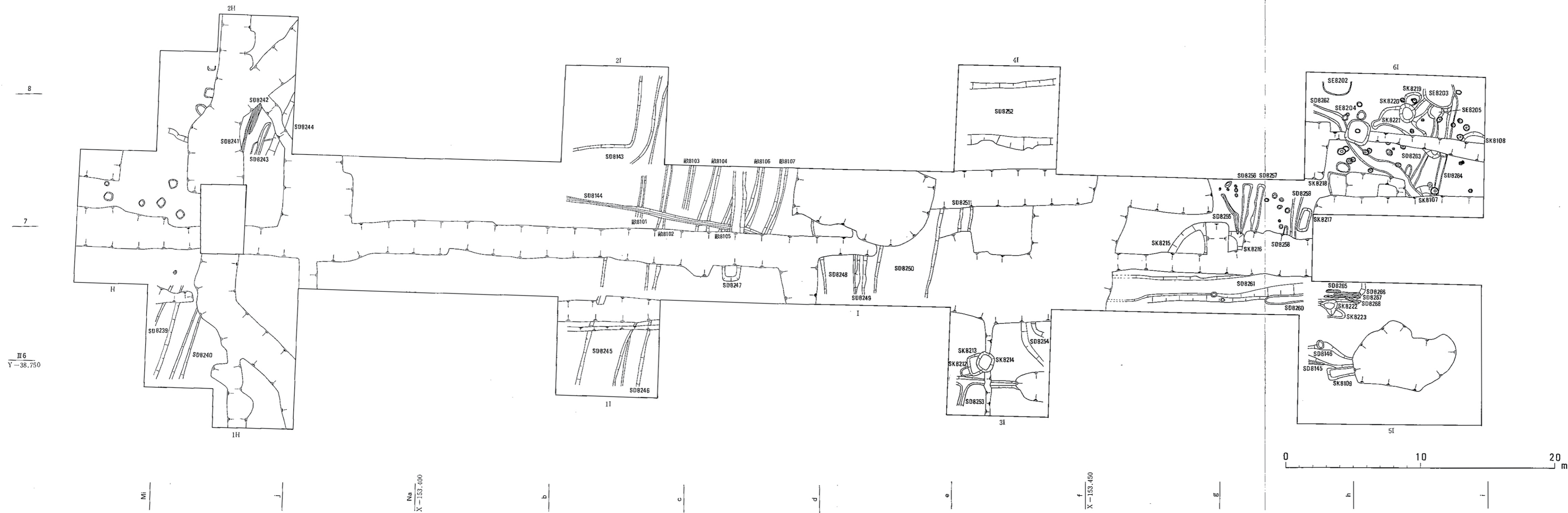
f
X-153.350

g

h



付図22 中世第1遺構面 平面図



付图23 中世第1・第2遺構面 平面図

8

7

Ⅲ6
Y-38.750

Li

J

Ma
X-153.300

b

c

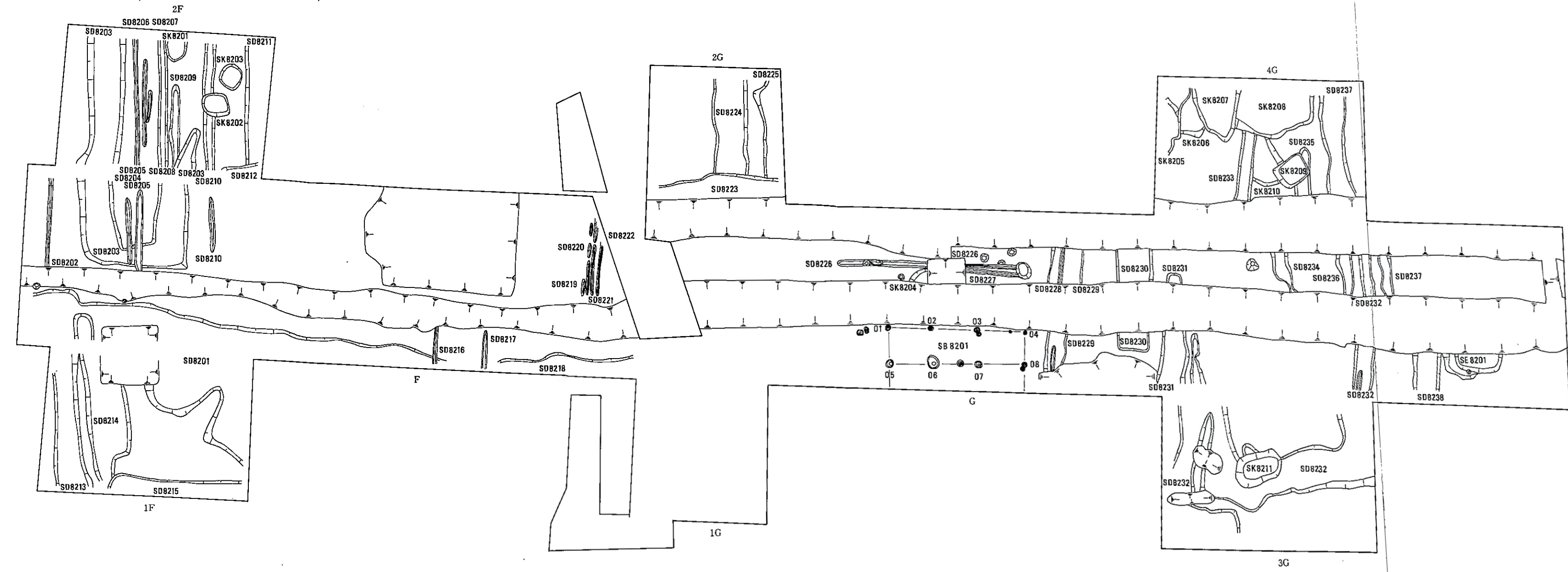
d

e

f
X-153.350

g

h



付図24 中世第2遺構面 平面図