
行田市

築道下遺跡 IV

行田南部工業団地造成事業関係埋蔵文化財発掘調査報告

— V —

〈第3分冊〉

2000

財団法人 埼玉県埋蔵文化財調査事業団

目次

| | |
|--------------------------|-------------------------|
| (第1分冊) | (第3分冊) |
| 序 | VI G区の遺構と遺物 ……513 |
| 例言 | 1. 住居跡 ……517 |
| 凡例 | 2. 掘立柱建物跡 ……531 |
| I 発掘調査の概要 …… 1 | 3. 土壌 ……539 |
| 1. 調査に至るまでの経過 …… 1 | 4. 井戸跡 ……555 |
| 2. 発掘・整理報告書作成の経過 …… 2 | 5. 溝跡 ……560 |
| 3. 発掘調査・整理・報告書刊行の組織 …… 5 | 6. その他の遺構と遺物 ……568 |
| II 遺跡の立地と環境 …… 7 | VII H区の遺構と遺物 ……575 |
| III 遺跡の概要 …… 11 | 1. 住居跡 ……577 |
| IV E区の遺構と遺物 …… 13 | 2. 掘立柱建物跡 ……580 |
| 1. 住居跡 …… 20 | 3. 柵列跡 ……587 |
| 2. 掘立柱建物跡 …… 22 | 4. 土壌 ……588 |
| 3. 土壌 …… 25 | 5. 井戸跡 ……592 |
| 4. 井戸跡 …… 30 | 6. 溝跡 ……595 |
| 5. 溝跡 …… 36 | 7. その他の遺物 ……597 |
| 6. その他の遺構と遺物 …… 45 | VIII まとめ ……598 |
| V F区の遺構と遺物 …… 50 | 1. 集落の展開 ……598 |
| 1. 住居跡 …… 73 | 2. 掘立柱建物跡の検討 ……611 |
| (第2分冊) | 附篇 ……626 |
| 2. 掘立柱建物跡 ……261 | 1. 掘立柱建物跡出土木材樹種同定 ……626 |
| 3. 柵列跡 ……347 | 2. 土壌分析 ……629 |
| 4. 土壌 ……352 | 3. 胎土分析 ……633 |
| 5. 井戸跡 ……426 | |
| 6. 溝跡 ……472 | |
| 7. その他の遺構と遺物 ……499 | |

插图目次

| | | | | | |
|-------|---------------------|-----|-------|-----------------|-----|
| 第512图 | G区全体图(1) | 513 | 第547图 | G区土壙(3)(第514图) | 541 |
| 第513图 | G区全体图(2) | 514 | 第548图 | G区土壙(4)(第515图) | 542 |
| 第514图 | G区全体图(3) | 515 | 第549图 | G区土壙(5)(第515图) | 543 |
| 第515图 | G区全体图(4) | 515 | 第550图 | G区土壙(6)(第515图) | 544 |
| 第516图 | G区全体图(5) | 516 | 第551图 | G区土壙(7)(第516图) | 545 |
| 第517图 | G区全体图(6) | 516 | 第552图 | G区土壙(8)(第516图) | 546 |
| 第518图 | G区第1号住居跡 | 517 | 第553图 | G区土壙(9)(第516图) | 547 |
| 第519图 | G区第3号住居跡 | 517 | 第554图 | G区土壙(10)(第517图) | 548 |
| 第520图 | G区第3号住居跡出土遺物 | 518 | 第555图 | G区土壙(11)(第517图) | 549 |
| 第521图 | G区第4号住居跡・出土遺物 | 518 | 第556图 | G区土壙出土遺物(1) | 550 |
| 第522图 | G区第5・6号住居跡 | 519 | 第557图 | G区土壙出土遺物(2) | 551 |
| 第523图 | G区第5号住居跡出土遺物 | 520 | 第558图 | G区土壙出土遺物(3) | 552 |
| 第524图 | G区第6号住居跡出土遺物 | 520 | 第559图 | G区土壙出土遺物(4) | 553 |
| 第525图 | G区第7号住居跡・出土遺物 | 521 | 第560图 | G区井戸跡(1)(第512图) | 555 |
| 第526图 | G区第8・9・10・11号住居跡 | 523 | 第561图 | G区井戸跡(2)(第514图) | 555 |
| 第527图 | G区第10号住居跡出土遺物 | 524 | 第562图 | G区井戸跡(3)(第515图) | 556 |
| 第528图 | G区第12号住居跡・出土遺物 | 524 | 第563图 | G区井戸跡(4)(第516图) | 556 |
| 第529图 | G区第13号住居跡・出土遺物 | 525 | 第564图 | G区井戸跡(5)(第517图) | 557 |
| 第530图 | G区第14・15・16号住居跡 | 526 | 第565图 | G区井戸跡出土遺物 | 558 |
| 第531图 | G区第15号住居跡出土遺物 | 527 | 第566图 | G区溝跡(1)(第512图) | 560 |
| 第532图 | G区第17・18・19号住居跡 | 528 | 第567图 | G区溝跡(2)(第513图) | 561 |
| 第533图 | G区第17・18・19号住居跡出土遺物 | 529 | 第568图 | G区溝跡(3)(第514图) | 561 |
| 第534图 | G区第20号住居跡 | 530 | 第569图 | G区溝跡(4)(第515图) | 562 |
| 第535图 | G区第21号住居跡 | 530 | 第570图 | G区溝跡(5)(第516图) | 563 |
| 第536图 | G区第1号掘立柱建物跡・出土遺物 | 531 | 第571图 | G区溝跡(6)(第517图) | 564 |
| 第537图 | G区第2号掘立柱建物跡 | 532 | 第572图 | G区溝跡出土遺物(1) | 565 |
| 第538图 | G区第3号掘立柱建物跡 | 532 | 第573图 | G区溝跡出土遺物(2) | 566 |
| 第539图 | G区第4号掘立柱建物跡・出土遺物 | 533 | 第574图 | G区性格不明遺構(1) | 568 |
| 第540图 | G区第5号掘立柱建物跡 | 534 | 第575图 | G区性格不明遺構(2) | 569 |
| 第541图 | G区第6号掘立柱建物跡 | 535 | 第576图 | G区性格不明遺構出土遺物(1) | 570 |
| 第542图 | G区第7号掘立柱建物跡 | 536 | 第577图 | G区性格不明遺構出土遺物(2) | 571 |
| 第543图 | G区第8号掘立柱建物跡 | 536 | 第578图 | G区ピット出土遺物 | 573 |
| 第544图 | G区第9号掘立柱建物跡・出土遺物 | 537 | 第579图 | G区グリッド出土遺物 | 574 |
| 第545图 | G区土壙(1)(第512图) | 539 | 第580图 | G区表採遺物 | 574 |
| 第546图 | G区土壙(2)(第512图) | 540 | 第581图 | H区全体图 | 576 |

| | | | |
|-------|--------------------------|-------|----------------------|
| 第582図 | H区第1号住居跡……………577 | 第597図 | H区土壙出土遺物……………591 |
| 第583図 | H区第2号住居跡……………578 | 第598図 | H区井戸跡(1)……………592 |
| 第584図 | H区第2号住居跡出土遺物……………579 | 第599図 | H区井戸跡(2)……………593 |
| 第585図 | H区第3号住居跡・出土遺物……………579 | 第600図 | H区井戸跡(3)……………593 |
| 第586図 | H区第4号住居跡……………579 | 第601図 | H区井戸跡出土遺物……………594 |
| 第587図 | H区第1号掘立柱建物跡……………580 | 第602図 | H区溝跡(1)……………595 |
| 第588図 | H区第1号掘立柱建物跡出土遺物……………581 | 第603図 | H区溝跡(2)……………596 |
| 第589図 | H区第2号掘立柱建物跡……………582 | 第604図 | H区溝跡出土遺物……………596 |
| 第590図 | H区第3号掘立柱建物跡……………583 | 第605図 | H区表採遺物……………597 |
| 第591図 | H区第5号掘立柱建物跡・出土遺物……………584 | 第606図 | 掘立柱建物跡配置図(1)……………601 |
| 第592図 | H区第4号掘立柱建物跡・出土遺物……………586 | 第607図 | 掘立柱建物跡配置図(2)……………602 |
| 第593図 | H区第1・2号柵列跡……………587 | 第608図 | 掘立柱建物跡配置図(3)……………615 |
| 第594図 | H区土壙(1)……………588 | 第609図 | 掘立柱建物跡軸方位……………616 |
| 第595図 | H区土壙(2)……………589 | 付 図 | 築道下遺跡全測図 |
| 第596図 | H区土壙(3)……………590 | | |

図版目次

- 図版 1 築道下遺跡 (合成写真)
- 図版 2 築道下遺跡E区全景 (北側より)
築道下遺跡E区全景 (直上より)
- 図版 3 築道下遺跡E区全景 (南側より)
E区第1号住居跡
E区第1号住居跡カマド
E区第1号住居跡貯蔵穴
E区第1号掘立柱建物跡
- 図版 4 E区第2号掘立柱建物跡
E区第3号掘立柱建物跡
E区第27号土壙
E区第20号井戸跡
E区第1号茶毘跡
E区第3号茶毘跡
- 図版 5 E区第2号茶毘跡
E区第4号茶毘跡
E区第5号茶毘跡
E区第7号茶毘跡
E区第6号茶毘跡
E区第8号茶毘跡
E区第9号茶毘跡
- 図版 6 E区第1号住居跡出土遺物
E区第3号土壙出土遺物
E区出土砥石
- 図版 7 築道下遺跡F区 (合成写真)
築道下遺跡F区 (西から)
- 図版 8 築道下遺跡F区 (南から)
築道下遺跡F区 (直上から)
- 図版 9 F区第1号住居跡
F区第2号住居跡
F区第3号住居跡
F区第3号住居跡カマド
F区第4号住居跡
F区第4号住居跡遺物出土状況
F区第5・6・7号住居跡
- F区第5・6・7号住居跡遺物出土状況
- 図版10 F区第8・9・10号住居跡
F区第8・9・10号住居跡遺物出土状況
F区第11号住居跡
F区第12・13・14・15号住居跡
F区第12・13号住居跡
F区第16号住居跡
F区第17・18・25号住居跡炭化物検出状況
F区第17・18・25号住居跡
- 図版11 F区第19号住居跡
F区第20・21・23号住居跡
F区第23号住居跡カマド
F区第22号住居跡
F区第26号住居跡
F区第26号住居跡貯蔵穴
F区第27号住居跡
F区第28号住居跡
- 図版12 F区第29号住居跡・第55号土壙
F区第30号住居跡
F区第31・32・33号住居跡
F区第33号住居跡
F区第34号住居跡
F区第34号住居跡カマド
F区第35号住居跡
F区第35号住居跡カマド
- 図版13 F区第34・35号住居跡
F区第36号住居跡
F区第37号住居跡
F区第39号住居跡
F区第38号住居跡・第69号土壙
F区第38号住居跡カマド
F区第37・41号住居跡
F区第42号住居跡
- 図版14 F区第40号住居跡
F区第40号住居跡遺物出土状況

- F区第43・44号住居跡
 F区第45号住居跡
 F区第46号住居跡
 F区第47号住居跡
 図版15 F区第48号住居跡
 F区第49号住居跡
 F区第50号住居跡
 F区第51号住居跡
 F区第52号住居跡
 F区第52号住居跡遺物出土状況
 F区第55・56・57・59・62号住居跡
 F区第56号住居跡
 図版16 F区第56号住居跡
 F区第56号住居跡カマド
 F区第56号住居跡遺物出土状況
 F区第57号住居跡
 F区第56・57号住居跡
 F区第58・59号住居跡
 F区第60号住居跡
 図版17 F区第63号住居跡
 F区第63号住居跡カマド
 F区第64・65号住居跡
 F区第70号住居跡
 F区第71・72号住居跡
 F区第73号住居跡
 F区第74号住居跡
 F区第75・76・77・79・80・81号住居跡
 図版18 F区第76・77・79・80・81号住居跡
 F区第76号住居跡
 F区第79号住居跡
 F区第82・83号住居跡
 F区第80号住居跡
 F区第80号住居跡カマド
 F区第84号住居跡
 F区第85・86号住居跡
 図版19 F区第87号住居跡
 F区第90号住居跡
 F区第91号住居跡
 F区第92号住居跡
 F区第89・119号住居跡
 F区第89号住居跡カマド
 F区第119号住居跡
 F区第119号住居跡遺物出土状況
 図版20 F区第93号住居跡
 F区第94号住居跡
 F区第95号住居跡
 F区第98号住居跡
 F区第96・97号住居跡
 F区第96号住居跡
 F区第99号住居跡
 F区第99号住居跡カマド
 図版21 F区第100号住居跡
 F区第101号住居跡
 F区第101号住居跡貯藏穴・第329号土壙
 F区第102号住居跡
 F区第104号住居跡
 F区第105号住居跡
 F区第106号住居跡
 F区第107号住居跡
 図版22 F区第108号住居跡
 F区第109号住居跡
 F区第110号住居跡
 F区第111号住居跡
 F区第112号住居跡
 F区第113号住居跡
 F区第114号住居跡
 F区第115号住居跡
 図版23 F区第116号住居跡
 F区第117号住居跡
 F区第121号住居跡
 F区第122号住居跡
 F区第118・120号住居跡
 F区第118号住居跡
 F区第118号住居跡カマド

- F区第120号住居跡
- 図版24 F区第123号住居跡
- F区第124号住居跡
- F区第125号住居跡
- F区第126号住居跡
- F区第127号住居跡
- F区第128号住居跡
- F区第128号住居跡カマド
- F区第129号住居跡
- 図版25 F区第129号住居跡
- F区第130号住居跡
- F区第132号住居跡
- F区第131号住居跡
- F区第131号住居跡カマド
- F区第131号住居跡貯蔵穴
- F区第133号住居跡
- 図版26 F区第134号住居跡
- F区第135号住居跡
- F区第136号住居跡
- F区第136号住居跡カマド
- F区第137号住居跡
- F区第138号住居跡
- F区第139号住居跡
- F区第139号住居跡カマド
- 図版27 F区第140・141号住居跡
- F区第142号住居跡
- F区第143号住居跡
- F区第144・145・146・147号住居跡
- F区第144号住居跡
- F区第145号住居跡
- F区第146号住居跡
- F区第147号住居跡
- 図版28 F区第148・149号住居跡
- F区第148号住居跡カマド
- F区第149号住居跡
- F区第149号住居跡カマド
- F区第150号住居跡
- F区第151号住居跡
- F区第152号住居跡
- F区第153号住居跡
- 図版29 F区第154号住居跡
- F区第154号住居跡遺物出土状況
- F区第155・156・157・158号住居跡
- F区第155号住居跡カマド
- F区第157号住居跡
- F区第157号住居跡遺物出土状況
- F区第164号住居跡
- 図版30 F区第163号住居跡
- F区第163号住居跡貯蔵穴B
- F区第170号住居跡
- F区第171号住居跡
- F区第173号住居跡
- F区第174号住居跡
- F区第174号住居跡カマド
- F区第174号住居跡貯蔵穴
- 図版31 F区第175号住居跡
- F区第176～187号住居跡
- F区第178・179・180・187号住居跡
- F区第176号住居跡
- F区第176・177号住居跡
- F区第178号住居跡貯蔵穴
- F区第181・182・183・186号住居跡
- 図版32 F区第184号住居跡
- F区第187号住居跡カマド
- F区第188号住居跡
- F区第189号住居跡
- F区第190～195号住居跡
- F区第197号住居跡
- F区第198号住居跡
- F区第199・200号住居跡
- 図版33 F区第201号住居跡
- F区第62・202号住居跡
- F区第202号住居跡
- F区第198・201・202号住居跡

- F区第1号掘立柱建物跡
- F区第2号掘立柱建物跡
- F区第3～5・67～72号掘立柱建物跡
- F区第3号掘立柱建物跡
- 図版34 F区第4号掘立柱建物跡
- F区第5号掘立柱建物跡
- F区第7・8号掘立柱建物跡
- F区第9号掘立柱建物跡
- F区第10号掘立柱建物跡
- F区第11号掘立柱建物跡
- 図版35 F区第12号掘立柱建物跡
- F区第13号掘立柱建物跡遺構確認状況
- F区第13号掘立柱建物跡
- F区第13号掘立柱建物跡P3断面
- F区第13号掘立柱建物跡P4火打金出土状況
- F区第13号掘立柱建物跡P5敷板検出状況
- F区第13号掘立柱建物跡P23断面
- F区第13号掘立柱建物跡P28断面
- 図版36 F区第13号掘立柱建物跡P1
- F区第13号掘立柱建物跡P22
- F区第14号掘立柱建物跡
- F区第16号掘立柱建物跡
- F区第15号掘立柱建物跡
- F区第15号掘立柱建物跡P1敷板出土状況
- F区第17号掘立柱建物跡
- F区第17・18号掘立柱建物跡
- 図版37 F区第18・19号掘立柱建物跡
- F区第20号掘立柱建物跡
- F区第21号掘立柱建物跡
- F区第22号掘立柱建物跡
- F区第23・24号掘立柱建物跡
- F区第24号掘立柱建物跡
- F区第25号掘立柱建物跡
- F区第26～32号掘立柱建物跡
- 図版38 F区第26号掘立柱建物跡
- F区第27号掘立柱建物跡
- F区第28号掘立柱建物跡
- F区第29号掘立柱建物跡
- F区第30・31号掘立柱建物跡
- F区第32号掘立柱建物跡
- F区第33号掘立柱建物跡
- F区第35号掘立柱建物跡
- 図版39 F区第34号掘立柱建物跡
- F区第36号掘立柱建物跡
- F区第37号掘立柱建物跡
- F区第38号掘立柱建物跡
- F区第39号掘立柱建物跡
- F区第40号掘立柱建物跡
- F区第41・42号掘立柱建物跡
- 図版40 F区第43号掘立柱建物跡
- F区第44号掘立柱建物跡
- F区第47号掘立柱建物跡
- F区第45号掘立柱建物跡
- F区第45号掘立柱建物跡P8断面
- F区第45号掘立柱建物跡P24遺物出土状況
- 図版41 F区第46号掘立柱建物跡
- F区第48号掘立柱建物跡
- F区第49号掘立柱建物跡
- F区第50号掘立柱建物跡
- F区第51号掘立柱建物跡
- F区第52号掘立柱建物跡
- 図版42 F区第53号掘立柱建物跡
- F区第54号掘立柱建物跡
- F区第56号掘立柱建物跡
- F区第55・57号掘立柱建物跡
- F区第58号掘立柱建物跡
- F区第62号掘立柱建物跡
- 図版43 F区第60号掘立柱建物跡
- F区第63・64・65・66号掘立柱建物跡
- F区第63・64号掘立柱建物跡
- F区第66号掘立柱建物跡
- F区第67号掘立柱建物跡
- F区第68号掘立柱建物跡
- F区第69・70号掘立柱建物跡

- 图版44 F区第71号掘立柱建物跡
 F区第74・21号掘立柱建物跡
 F区第75号掘立柱建物跡
 F区第76号掘立柱建物跡
 F区第77号掘立柱建物跡
 F区第78号掘立柱建物跡
 F区第79号掘立柱建物跡
 F区第80号掘立柱建物跡
 图版45 F区第81・82号掘立柱建物跡
 F区第83号掘立柱建物跡
 F区第84・85号掘立柱建物跡
 F区第86号掘立柱建物跡
 F区第87号掘立柱建物跡
 F区第88号掘立柱建物跡
 F区第89号掘立柱建物跡
 图版46 F区第8・9号棚列跡
 F区第10・11号棚列跡
 F区第2号土壤
 F区第2号土壤炭化物出土狀況
 F区第59号土壤馬齒出土狀況
 F区第70号土壤
 F区第84号土壤炭化物堆積狀況
 F区第108号土壤
 图版47 F区第194号土壤
 F区第222号土壤
 F区第225号土壤
 F区第229号土壤
 F区第322号土壤
 F区第334号土壤堆積狀況
 F区第350号土壤
 F区第416号土壤
 图版48 F区第442号土壤
 F区第455号土壤
 F区第471号土壤
 F区第476号土壤
 F区第493号土壤
 F区第505号土壤
 F区第508号土壤
 F区 BH58Gr 土壤群
 图版49 F区第1号井戸跡
 F区第4号井戸跡
 F区第7号井戸跡
 F区第10号井戸跡
 F区第11号井戸跡
 F区第13号井戸跡
 F区第23号井戸跡
 F区第26号井戸跡
 图版50 F区第27号井戸跡
 F区第28号井戸跡堆積狀況
 F区第29号井戸跡
 F区第32号井戸跡
 F区第33号井戸跡井戸杵出土狀況
 F区第34号井戸跡
 F区第34号井戸跡遺物出土狀況
 F区第38号井戸跡
 图版51 F区第39号井戸跡
 F区第43号井戸跡
 F区第45号井戸跡
 F区第48号井戸跡堆積狀況
 F区第51号井戸跡
 F区第52号井戸跡
 F区第53号井戸跡
 F区第54号井戸跡
 图版52 F区第55号井戸跡
 F区第56号井戸跡
 F区第57号井戸跡
 F区第58号井戸跡
 F区第59号井戸跡
 F区第62号井戸跡遺物出土狀況
 F区第62号井戸跡
 F区第64号井戸跡
 图版53 F区第65号井戸跡
 F区第68号井戸跡
 F区第69号井戸跡

- F区第70号井戸跡
 F区第71号井戸跡
 F区第73号井戸跡遺物出土狀況
 F区第75号井戸跡
 F区第76号井戸跡
 図版54 F区第78号井戸跡
 F区第79号井戸跡
 F区第80号井戸跡
 F区第81号井戸跡
 F区第94号井戸跡
 F区第95号井戸跡
 F区第96号井戸跡
 F区第97号井戸跡遺物出土狀況
 図版55 F区第100号井戸跡
 F区第101号井戸跡
 F区第103号井戸跡
 F区第104号井戸跡
 F区第105号井戸跡
 F区第106号井戸跡
 F区第108号井戸跡
 F区第109号井戸跡
 図版56 F区第110号井戸跡
 F区第111号井戸跡
 F区第112号井戸跡
 F区第113号井戸跡
 F区第114号井戸跡
 F区第116・117号井戸跡
 F区第118号井戸跡
 F区第119号井戸跡
 図版57 F区第121号井戸跡
 F区第122号井戸跡
 F区第125号井戸跡堆積狀況
 F区第127号井戸跡
 F区第128号井戸跡堆積狀況
 F区第129号井戸跡
 F区第130号井戸跡板材出土狀況
 F区第131号井戸跡堆積狀況
- 図版58 F区第132号井戸跡
 F区第133号井戸跡
 F区第134号井戸跡堆積狀況
 F区第135号井戸跡
 F区第136号井戸跡
 F区第140号井戸跡遺物出土狀況
 F区第149号井戸跡堆積狀況
 F区第150号井戸跡堆積狀況
 図版59 F区第157号井戸跡遺物出土狀況
 F区第159号井戸跡
 F区第161号井戸跡
 F区第162号井戸跡
 F区第163号井戸跡
 F区第164号井戸跡
 F区第165号井戸跡
 F区第166号井戸跡
 図版60 F区第167号井戸跡
 F区第168号井戸跡
 F区第169号井戸跡
 F区第172号井戸跡
 F区第175号井戸跡
 F区第177号井戸跡
 F区第178号井戸跡
 F区第179号井戸跡
 図版61 F区第180号井戸跡
 F区第181号井戸跡
 F区第182号井戸跡
 F区第183号井戸跡
 F区第184号井戸跡
 F区第185号井戸跡
 F区第186号井戸跡
 F区第188号井戸跡
 図版62 F区第189号井戸跡
 F区第191号井戸跡
 F区第192号井戸跡
 F区第193号井戸跡
 F区第194号井戸跡

- F区第195号井戸跡
- F区第196号井戸跡
- F区第197号井戸跡
- 図版63 F区第198号井戸跡
- F区第199号井戸跡
- F区第200号井戸跡
- F区第201号井戸跡
- F区第202号井戸跡
- F区第203号井戸跡
- F区第204号井戸跡
- F区第205号井戸跡
- 図版64 F区第206号井戸跡
- F区第207号井戸跡
- F区第208号井戸跡
- F区第209号井戸跡
- F区第222号井戸跡
- F区第223号井戸跡
- F区第228号井戸跡
- F区第237号井戸跡
- 図版65 F区第239号井戸跡
- F区第240号井戸跡
- F区第241号井戸跡
- F区第242号井戸跡
- F区第243号井戸跡
- F区第244号井戸跡
- F区第248号井戸跡
- F区第250・252号井戸跡
- 図版66 F区第6号井戸跡
- F区第12号井戸跡
- F区第37号井戸跡
- F区第46号井戸跡
- F区第50号井戸跡
- F区第77号井戸跡
- F区第82号井戸跡
- F区第83号井戸跡
- F区第211号井戸跡堆積状況
- 図版67 F区第213号井戸跡堆積状況
- F区第215号井戸跡堆積状況
- F区第218号井戸跡
- F区第220号井戸跡
- F区第221号井戸跡堆積状況
- F区第226号井戸跡
- F区第227号井戸跡
- F区第229号井戸跡
- F区第235号井戸跡堆積状況
- 図版68 F区第26号溝跡堆積状況
- F区第61号溝跡遺物出土状況
- F区第1号性格不明遺構
- F区第2号性格不明遺構
- F区第1号茶毘跡
- 図版69 F区第4号茶毘跡
- F区第5号茶毘跡
- F区第1号墓壇
- F区第1号墓壇断面
- F区第1号住居跡出土遺物
- F区第3号住居跡出土遺物
- F区第4号住居跡出土遺物
- 図版70 F区第4号住居跡出土遺物
- F区第5・6・7号住居跡出土遺物
- F区第8・9・10号住居跡出土遺物
- 図版71 F区第11号住居跡出土遺物
- F区第12号住居跡出土遺物
- F区第17・18号住居跡出土遺物
- 図版72 F区第17・18号住居跡出土遺物
- F区第31号住居跡出土遺物
- 図版73 F区第20号住居跡出土遺物
- F区第27号住居跡出土遺物
- F区第38号住居跡出土遺物
- F区第34号住居跡出土遺物
- F区第40号住居跡出土遺物
- 図版74 F区第40号住居跡出土遺物
- F区第41号住居跡出土遺物
- F区第52号住居跡出土遺物
- 図版75 F区第45号住居跡出土遺物

- F区第52号住居跡出土遺物
F区第55号住居跡出土遺物
F区第56号住居跡出土遺物
図版76 F区第56号住居跡出土遺物
F区第58・59・62号住居跡出土遺物
F区第61号住居跡出土遺物
F区第62号住居跡出土遺物
F区第63号住居跡出土遺物
F区第64・65号住居跡出土遺物
図版77 F区第64・65号住居跡出土遺物
F区第73号住居跡出土遺物
F区第74号住居跡出土遺物
F区第75号住居跡出土遺物
図版78 F区第75号住居跡出土遺物
F区第80号住居跡出土遺物
F区第83号住居跡出土遺物
F区第86号住居跡出土遺物
F区第89号住居跡出土遺物
図版79 F区第89号住居跡出土遺物
F区第90号住居跡出土遺物
F区第91号住居跡出土遺物
F区第92号住居跡出土遺物
F区第93号住居跡出土遺物
F区第95号住居跡出土遺物
図版80 F区第96号住居跡出土遺物
F区第99号住居跡出土遺物
F区第100号住居跡出土遺物
F区第106号住居跡出土遺物
F区第119号住居跡出土遺物
F区第123号住居跡出土遺物
図版81 F区第123号住居跡出土遺物
F区第125号住居跡出土遺物
F区第128号住居跡出土遺物
F区第129号住居跡出土遺物
F区第130号住居跡出土遺物
F区第131号住居跡出土遺物
図版82 F区第132号住居跡出土遺物
F区第136号住居跡出土遺物
F区第137号住居跡出土遺物
F区第148・149号住居跡出土遺物
図版83 F区第152号住居跡出土遺物
F区第154号住居跡出土遺物
図版84 F区第157号住居跡出土遺物
F区第158号住居跡出土遺物
F区第163号住居跡出土遺物
F区第165号住居跡出土遺物
図版85 F区第174号住居跡出土遺物
F区第175号住居跡出土遺物
F区第176号住居跡出土遺物
F区第178・179・180・187・196号住居跡
出土遺物
図版86 F区第178・179・180・187・196号住居跡
出土遺物
F区第181・182・183・186号住居跡出土遺物
F区第190~195号住居跡出土遺物
図版87 F区第190~195号住居跡出土遺物
F区第198号住居跡出土遺物
図版88 F区第198号住居跡出土遺物
F区第199号住居跡出土遺物
F区第201号住居跡出土遺物
図版89 F区第2号住居跡出土遺物
F区第8・9・10号住居跡出土遺物
F区第12号住居跡出土遺物
F区第17・18号住居跡出土遺物
F区第22号住居跡出土遺物
F区第28号住居跡出土遺物
図版90 F区第38号住居跡出土遺物
F区第40号住居跡出土遺物
F区第44号住居跡出土遺物
F区第50号住居跡出土遺物
F区第52号住居跡出土遺物
図版91 F区第56号住居跡出土遺物
F区第61号住居跡出土遺物
F区第62号住居跡出土遺物

- F区第72号住居跡出土遺物
- F区第73号住居跡出土遺物
- 図版92 F区第106号住居跡出土遺物
- F区第119号住居跡出土遺物
- 図版93 F区第128号住居跡出土遺物
- F区第130号住居跡出土遺物
- F区第136号住居跡出土遺物
- 図版94 F区第139号住居跡出土遺物
- F区第148号住居跡出土遺物
- F区第149号住居跡出土遺物
- F区第181・182・183・186号住居跡出土遺物
- 図版95 F区第190~195号住居跡出土遺物
- F区第201号住居跡出土遺物
- F区第202号住居跡出土遺物
- 図版96 F区第72号住居跡出土遺物
- F区第80号住居跡出土遺物
- F区第128号住居跡出土遺物
- F区第136号住居跡出土遺物
- 図版97 F区第136号住居跡出土遺物
- F区第148号住居跡出土遺物
- F区第174号住居跡出土遺物
- 図版98 F区第174号住居跡出土遺物
- F区第190~195号住居跡出土遺物
- F区第13号掘立柱建物跡出土遺物
- F区第34号掘立柱建物跡出土遺物
- F区第35号掘立柱建物跡出土遺物
- F区第45号掘立柱建物跡出土遺物
- 図版99 F区第45号掘立柱建物跡出土遺物
- F区第51号掘立柱建物跡出土遺物
- F区第82号掘立柱建物跡出土遺物
- F区第17号掘立柱建物跡出土遺物
- F区第33号掘立柱建物跡出土遺物
- F区第46号掘立柱建物跡出土遺物
- 図版100 F区第5号土壙出土遺物
- F区第7号土壙出土遺物
- F区第9号土壙出土遺物
- F区第10号土壙出土遺物
- F区第11号土壙出土遺物
- F区第32号土壙出土遺物
- 図版101 F区第11号土壙出土遺物
- F区第46号土壙出土遺物
- F区第72号土壙出土遺物
- F区第67・72号土壙出土遺物
- F区第75号土壙出土遺物
- 図版102 F区第75号土壙出土遺物
- F区第99号土壙出土遺物
- F区第108号土壙出土遺物
- F区第115号土壙出土遺物
- F区第142~146号土壙出土遺物
- 図版103 F区第143号土壙出土遺物
- F区第147号土壙出土遺物
- F区第170号土壙出土遺物
- F区第194号土壙出土遺物
- 図版104 F区第199号土壙出土遺物
- F区第208号土壙出土遺物
- F区第222号土壙出土遺物
- F区第223号土壙出土遺物
- F区第224号土壙出土遺物
- F区第225号土壙出土遺物
- 図版105 F区第227号土壙出土遺物
- F区第231号土壙出土遺物
- F区第233号土壙出土遺物
- F区第242号土壙出土遺物
- F区第290号土壙出土遺物
- F区第294号土壙出土遺物
- F区第309号土壙出土遺物
- 図版106 F区第319号土壙出土遺物
- F区第350号土壙出土遺物
- F区第382号土壙出土遺物
- F区第392号土壙出土遺物
- F区第420号土壙出土遺物
- F区第465~467号土壙出土遺物
- F区第483号土壙出土遺物
- F区第505号土壙出土遺物

- 図版107 F区第505号土壙出土遺物
 F区第508号土壙出土遺物
 F区第511~517号土壙出土遺物
 F区第528・524号土壙出土遺物
 F区第552号土壙出土遺物
- 図版108 F区第113号土壙出土遺物
 F区第211号土壙出土遺物
 F区第225号土壙出土遺物
 F区第231号土壙出土遺物
 F区第234号土壙出土遺物
 F区第471号土壙出土遺物
- 図版109 F区第33号井戸跡出土遺物
 F区第38号井戸跡出土遺物
 F区第42号井戸跡出土遺物
 F区第40・41号井戸跡出土遺物
 F区第43号井戸跡出土遺物
 F区第62号井戸跡出土遺物
- 図版110 F区第62号井戸跡出土遺物
 F区第73号井戸跡出土遺物
 F区第88号井戸跡出土遺物
 F区第91号井戸跡出土遺物
- 図版111 F区第91号井戸跡出土遺物
 F区第106号井戸跡出土遺物
 F区第134号井戸跡出土遺物
 F区第139号井戸跡出土遺物
- 図版112 F区第151号井戸跡出土遺物
 F区第157号井戸跡出土遺物
 F区第167号井戸跡出土遺物
 F区第251号井戸跡出土遺物
- 図版113 F区第33号井戸跡出土遺物
 F区第91号井戸跡出土遺物
 F区第35号井戸跡出土遺物
 F区第88号井戸跡出土遺物
 F区第140号井戸跡出土遺物
 F区第49号井戸跡出土遺物
- 図版114 F区第5号溝跡出土遺物
 F区第11号溝跡出土遺物
- 図版115 F区第24号溝跡出土遺物
 F区第28号溝跡出土遺物
 F区第29号溝跡出土遺物
 F区第32号溝跡出土遺物
- 図版116 F区第50号溝跡出土遺物
 F区第55号溝跡出土遺物
 F区第59号溝跡出土遺物
 F区第61号溝跡出土遺物
- 図版117 F区第61号溝跡出土遺物
- 図版118 F区第61号溝跡出土遺物
 F区第82号溝跡出土遺物
 F区第49号溝跡出土遺物
 F区第50号溝跡出土遺物
- 図版119 F区第51号溝跡出土遺物
 F区第55号溝跡出土遺物
 F区第59号溝跡出土遺物
 F区第51号溝跡出土遺物
- 図版120 F区第1号性格不明遺構出土遺物
- 図版121 F区第1号性格不明遺構出土遺物
 F区第2号性格不明遺構出土遺物
- 図版122 F区第2号性格不明遺構出土遺物
- 図版123 F区第2号性格不明遺構出土遺物
- 図版124 F区第2号性格不明遺構出土遺物
 F区第1号墓壙出土遺物
 F区 BC45Gr Pit 8 出土遺物
 F区 BD40Gr Pit31出土遺物
 F区 BD38Gr Pit 4 出土遺物
 F区 Gr 出土遺物
- 図版125 F区 BI39Gr Pit 2 出土遺物
 F区 Gr 出土遺物
 F区鉄製品
- 図版126 F区刀子
 F区刀子
- 図版127 F区鎌
 F区玉類・紡錘車
- 図版128 F区砥石
 F区砥石

- 图版129 築道下遺跡G区全景
 築道下遺跡G区近景
 築道下遺跡G区近景
 築道下遺跡G区近景
 築道下遺跡G区近景
- 图版130 G区第1号住居跡
 G区第3号住居跡
 G区第4号住居跡
 G区第5・6号住居跡
 G区第7号住居跡
 G区第8・9・10・11号住居跡
 G区第8・9・10・11・12号住居跡
- 图版131 G区第14・15・16号住居跡
 G区第14・15・16号住居跡
 ・第40・41・42号溝跡
 G区第14号住居跡遺物出土狀況
 G区第15号住居跡遺物出土狀況
 G区第17・18・19号住居跡
- 图版132 G区第17号住居跡遺物出土狀況
 G区第20号住居跡
 G区第21号住居跡
 G区第1号掘立柱建物跡
 G区第2号掘立柱建物跡
 G区第2号掘立柱建物跡P1
 G区第3号掘立柱建物跡
 G区第4号掘立柱建物跡
- 图版133 G区第4・5号掘立柱建物跡
 G区第8号掘立柱建物跡
 G区第6号掘立柱建物跡
 G区第6号掘立柱建物跡P11
 G区第6号掘立柱建物跡P12
 G区第6号掘立柱建物跡P14
- 图版134 G区第6号掘立柱建物跡P10
 G区第5号土壤
 G区第6号土壤
 G区第26号土壤
 G区第28号土壤
- G区第28号土壤遺物出土狀況
 G区第29号土壤
 G区第29号土壤遺物出土狀況
- 图版135 G区第32号土壤
 G区第59号土壤
 G区第1号井戸跡
 G区第2号井戸跡
 G区第4号井戸跡
 G区第4号井戸跡遺物出土狀況
 G区第5号井戸跡
- 图版136 G区第6号井戸跡
 G区第9・10・11・12・13号溝跡
 G区第36・37・38号溝跡
 G区第41・42号溝跡
 G区第1号性格不明遺構
 G区第2号性格不明遺構・第24号土壤
 G区第4号性格不明遺構
 G区第4号性格不明遺構遺物出土狀況
- 图版137 G区第6号住居跡出土遺物
 G区第7号住居跡出土遺物
 G区第10号住居跡出土遺物
 G区第12号住居跡出土遺物
 G区第15号住居跡出土遺物
- 图版138 G区第15号住居跡出土遺物
 G区第17号住居跡出土遺物
 G区第7号住居跡出土遺物
- 图版139 G区第7号住居跡出土遺物
 G区第10号住居跡出土遺物
 G区第17号住居跡出土遺物
 G区第5号土壤出土遺物
 G区第8号土壤出土遺物
 G区第24号土壤出土遺物
- 图版140 G区第28号土壤出土遺物
 G区第32号土壤出土遺物
 G区第29号土壤出土遺物
 G区第62号土壤出土遺物
 G区第26号土壤出土遺物

- 図版141 G区第28号土壙出土遺物
 G区第29号土壙出土遺物
 図版142 G区第29号土壙出土遺物
 G区第11号井戸跡出土遺物
 G区第13号井戸跡出土遺物
 G区第14号井戸跡出土遺物
 G区第6号井戸跡出土遺物
 図版143 G区第2号井戸跡出土遺物
 G区第3号井戸跡出土遺物
 G区第6号井戸跡出土遺物
 G区第11号井戸跡出土遺物
 G区第15号溝跡出土遺物
 G区第32号溝跡出土遺物
 図版144 G区第15号溝跡出土遺物
 G区第1号性格不明遺構出土遺物
 G区第2号性格不明遺構出土遺物
 図版145 G区第2号性格不明遺構出土遺物
 図版146 G区第4号性格不明遺構出土遺物
 G区第2号性格不明遺構出土遺物
 G区表採遺物
 図版147 G区石製模造品・奈良三彩・紡錘車
 G区土錘・土玉・砥石
 図版148 H区第1号住居跡
 H区第2号住居跡
 H区第3号住居跡
 H区第1・2号柵列跡
 H区第1号掘立柱建物跡
 H区第1号掘立柱建物跡P2柱材検出状況
 H区第1号掘立柱建物跡P4柱材検出状況
 H区第2・3号掘立柱建物跡
 図版149 H区第4号掘立柱建物跡
 H区第4号掘立柱建物跡P6遺物出土状況
 H区第5号掘立柱建物跡
 H区第7号井戸跡遺物出土状況
 H区第2号住居跡出土遺物
 H区第21号土壙出土遺物
 図版150 H区第3号住居跡出土遺物
 H区第2号住居跡出土遺物
 H区第4号掘立柱建物跡出土遺物
 H区第22号土壙出土遺物
 H区第3号井戸跡出土遺物
 H区第7号井戸跡出土遺物
 図版151 H区第1号溝跡出土遺物
 H区第1・2号溝跡出土遺物
 H区第14号溝跡出土遺物
 H区表採遺物

VI G区の遺構と遺物

G区から発見された遺構は、古墳時代後期～奈良・平安時代の竪穴住居跡20軒、奈良・平安時代の掘立柱建物跡9棟・古墳時代後期～中世の土壇69基・井戸跡16井・溝跡49条・性格不明遺構4基・ピット多数である。道路築造工事に伴う調査のため、調査区の幅が狭い。多くの遺構が調査区外にかかり、調査区内で全容を発掘し得た遺構は少ない。G～Jグリッド間は攪乱が著しく、第7・8号溝跡の一部が検出されているにすぎない。遺構は調査区の南半部に集中し、特にJグリッド以北はきわめて希薄な分布状況である。

発掘調査の着手段階において、C区で発見された中世墓地跡の北東端部が検出されることが予想されたが、遺構確認の結果、中世墓地跡はG区まで至っていないことが判明した。

住居跡はNグリッド以南に分布し、B区から続く巨大住居群の北辺部に位置している。特に、Pグリッド以南に住居跡が集中し、B・C区と同様に重複が著しい。G～Jグリッド間の攪乱によって明確ではないが、E5・F5グリッドに位置する第1号住居跡は例外的である。

掘立柱建物跡はMグリッド以南に分布し、特にRグリッド以南に集中している。掘立柱建物跡同士の重複もみられるが、いずれも軸方位を違えている。また集中地点においては、住居跡との重複も顕著である。

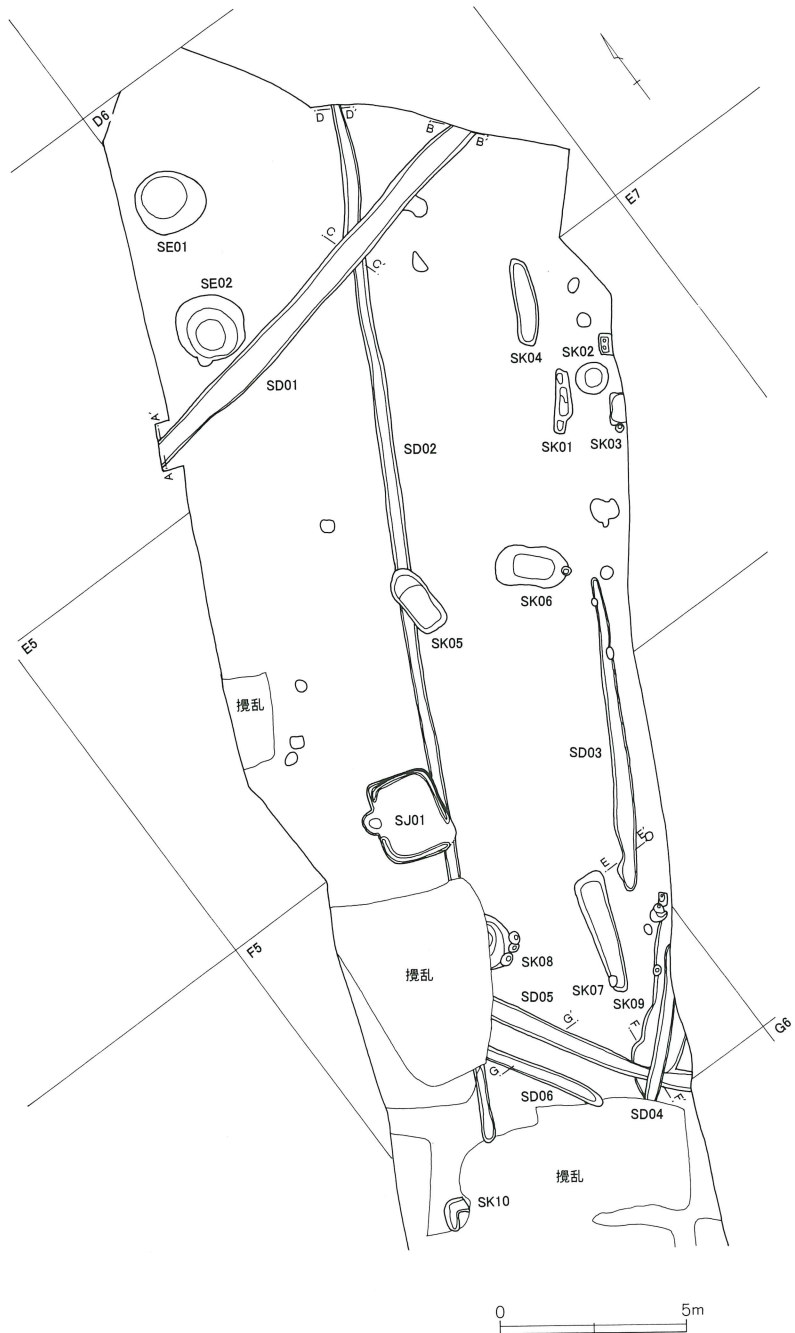
土壇は調査区全体にわたり分布し、遺構の希薄な北端地点にも所在している。数基単位の分布傾向が窺えるものの、平面形態や規模は多岐にわたり、

積極的な関連性を見いだすことができない。

井戸跡も調査区全体にわたり散在している。遺構の希薄な北端地点にも所在しているが、住居跡・掘立柱建物跡の集中地点に多く分布している。

幅の狭い調査区において、溝跡の把握は困難である

第512図 G区全体図(1)



第513図 G区全体図(2)



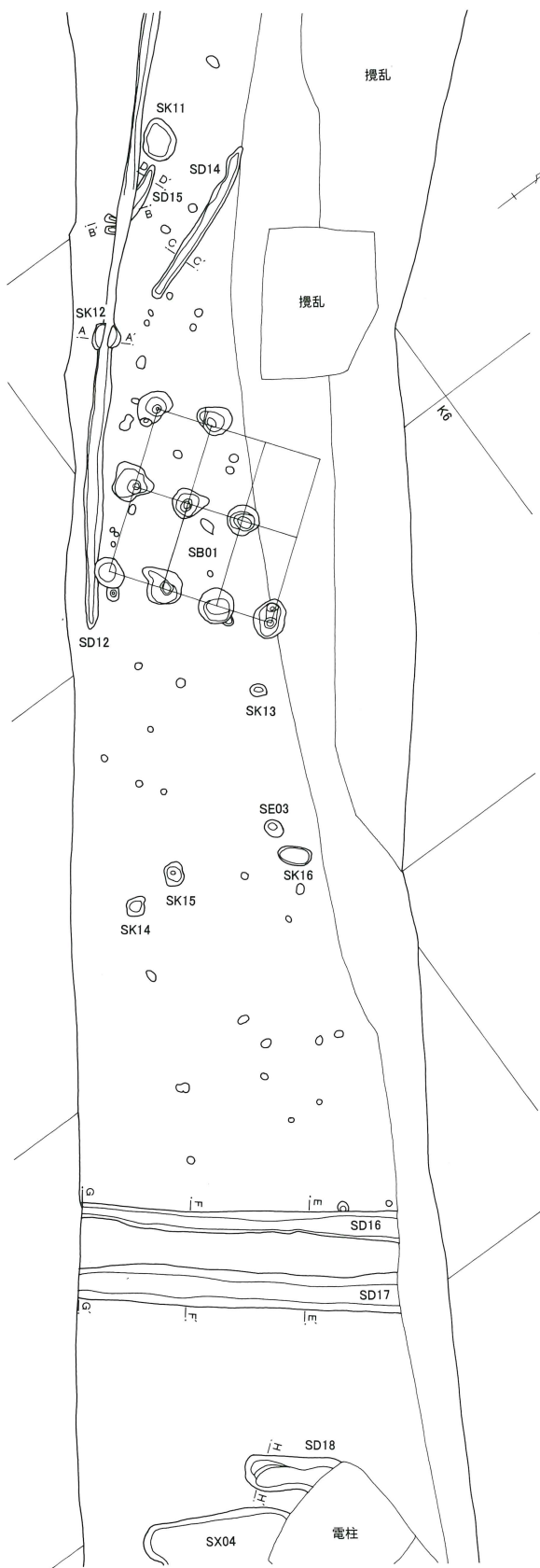
が、併行する数条の単位で、自然堤防に対して直交方向に走るものが多い。これらは北側のA・D・H区と南側のB・C区に所在する中世段階の区画溝を繋ぐ位置にある。

性格不明遺構は覆土に焼土・炭化物が多量に含まれているにも関わらず、壁面・底面に被熱による焼土化がみられない。むしろ、焼土・炭化物が人為的に投棄されたような状況で検出されている。B・C区、F区で発見されている性格不明遺構と同様の状況が認められる。

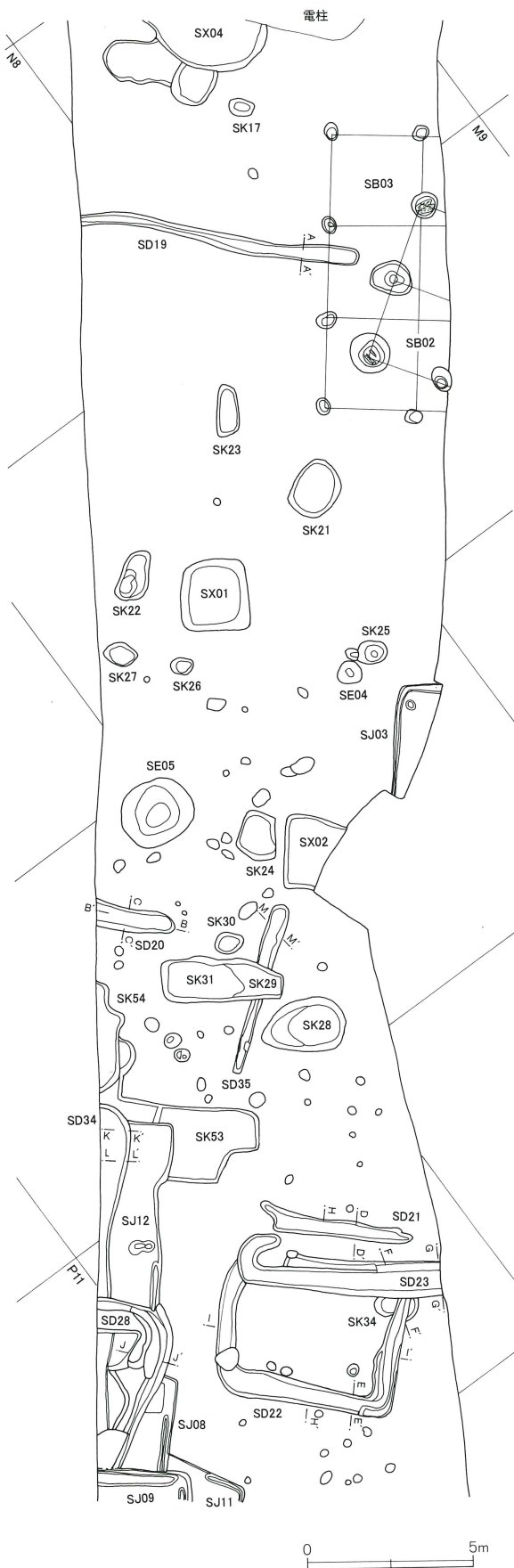
ピットは調査区全体にわたって検出されているが、規則性や組み合わせを把握することはできなかった。

遺物は住居跡、土壙、井戸跡、溝跡などの遺構から土師器、須恵器を中心に、常滑、石製模造品、白玉、土玉、土錘、石製紡錘車、砥石、鉄製刀子・鎌・釘、木製柄杓などが出土している。

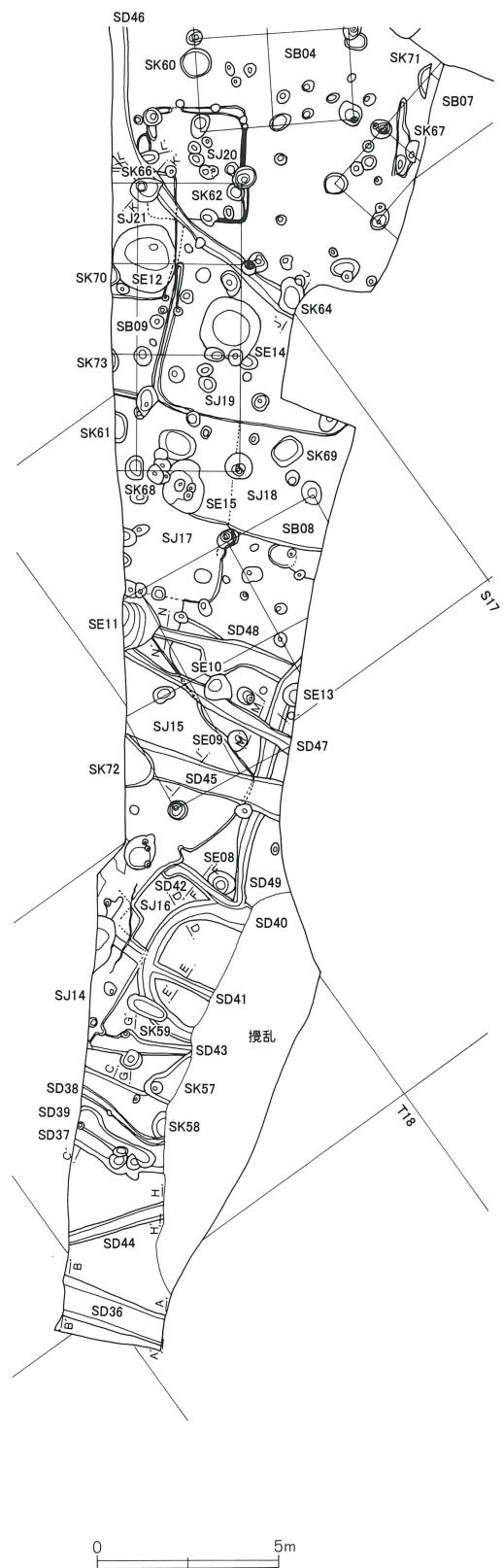
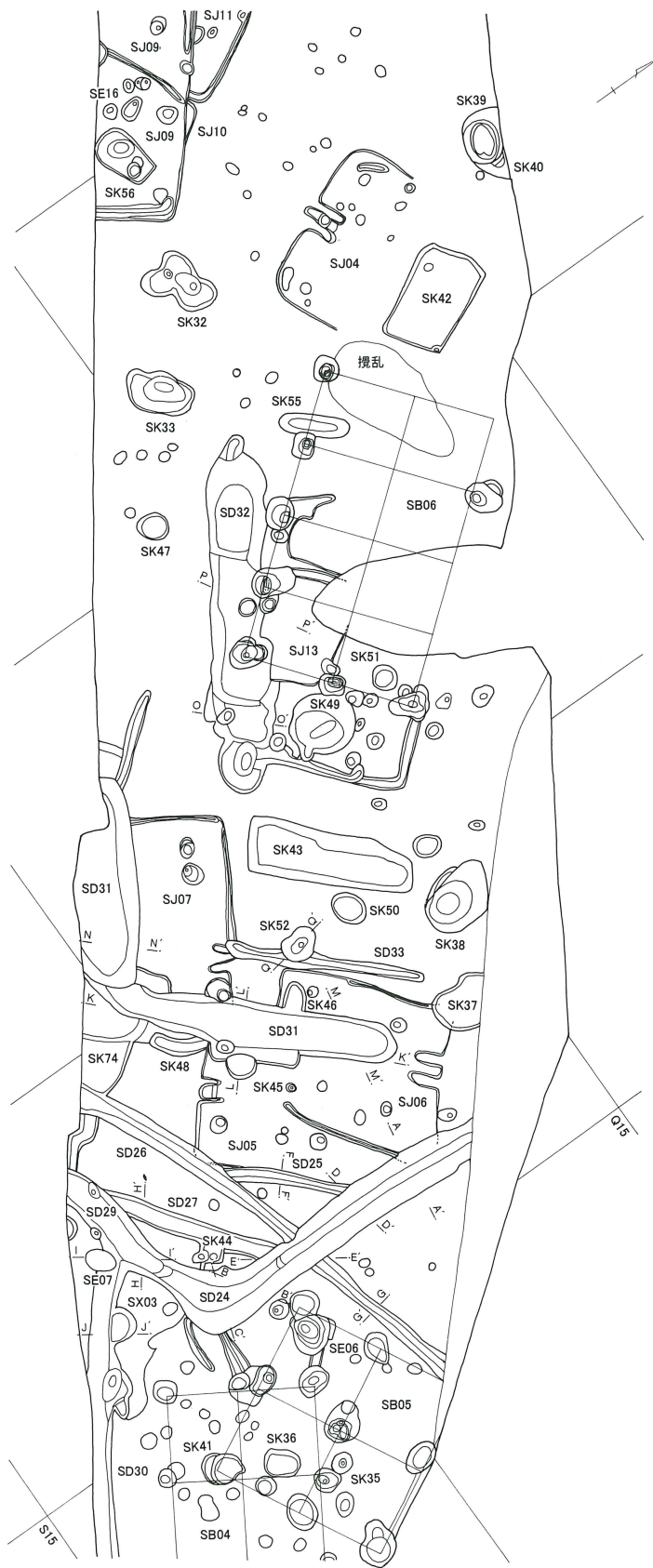
第514図 G区全体図(3)



第515図 G区全体図(4)



第516図 G区全体図(5)



1. 住居跡

第1号住居跡 (第518・512図)

E5・F5グリッドに位置し、重複する第2号溝跡よりも古い。G区・B区に広がる住居群から孤立した存在である。発掘調査では竪穴状遺構として把握されているが、当初に名称された第1号住居跡として報告する。

平面形態は方形で、東西長1.88m、南北長2.30m、深さ0.12m、軸方位N-66°-Wを測る。規模は小さく、床面が軟弱である。覆土の堆積状況は自然堆積と思われる。

西壁中央にはカマド状の張り出しがみられるが、焼土・炭化物・灰等は無く、袖部の痕跡も検出されていない。覆土の堆積状況からは住居跡との重複関係が認められていないため、カマドとは異なるが、付随する用途・性格不明の施設として捉えられている。柱穴、貯蔵穴も確認されていない。壁溝は西壁中央・南東コーナーを除いて巡り、幅0.14~0.19m、深さ0.06mほどである。

遺物は図示し得ないが、土師器甕片が出土している。

第3号住居跡 (第519・520・515図)

N10グリッドに位置し、大半が調査区外にある。

平面形態は方形と想定されるが、規模は不明である。深さ0.21mを測る。カマド・柱穴・貯蔵穴は確認されていない。壁溝は検出された壁すべてに沿って巡り、幅0.12~0.24m、深さ0.07mほどである。北西コーナー部にピットが所在し、柱穴の可能性も考えられる。

遺物は図示したほかに、須恵器長頸壺・坏片、土師器甕・高坏・坏片が出土している。

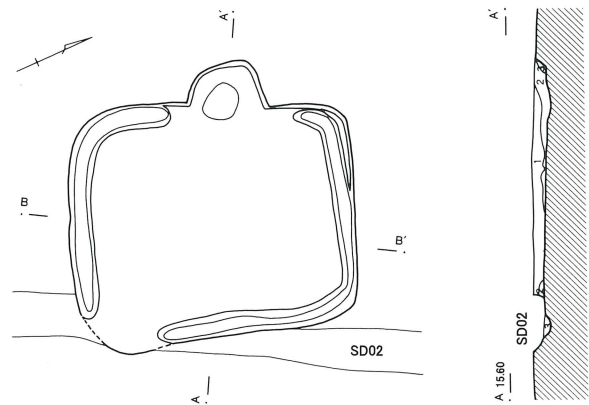
第4号住居跡 (第521・516図)

O12、P12グリッドに位置する。遺構確認段階には既に床面が露呈し、また東半は既に削平されている。

平面形態は方形で、南北幅4.95m、主軸方位N-113°-Wを測る。

カマドは西壁中央に設置され、燃焼部はPit87によって攪乱されている。袖部は地山が掘り残されている。柱穴・壁溝・貯蔵穴は検出されていない。

第518図 G区第1号住居跡

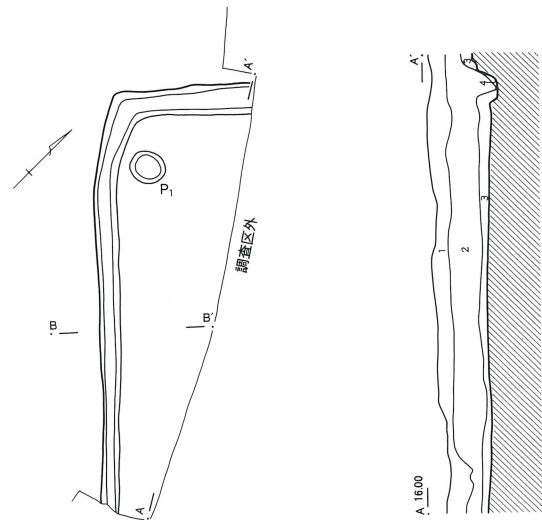


第1号住居跡

- 1 10YR3/3 暗褐色土 黄褐色土粒・鉄分多量 粘性強
- 2 10YR3/4 暗褐色土 黄褐色土 π ック多量
- 3 10YR3/2 黒褐色土



第519図 G区第3号住居跡

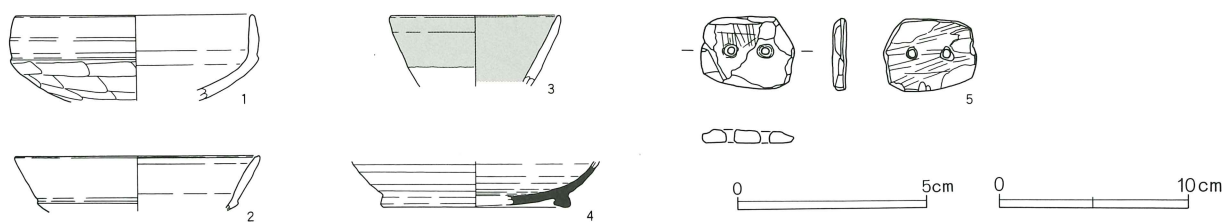


第3号住居跡

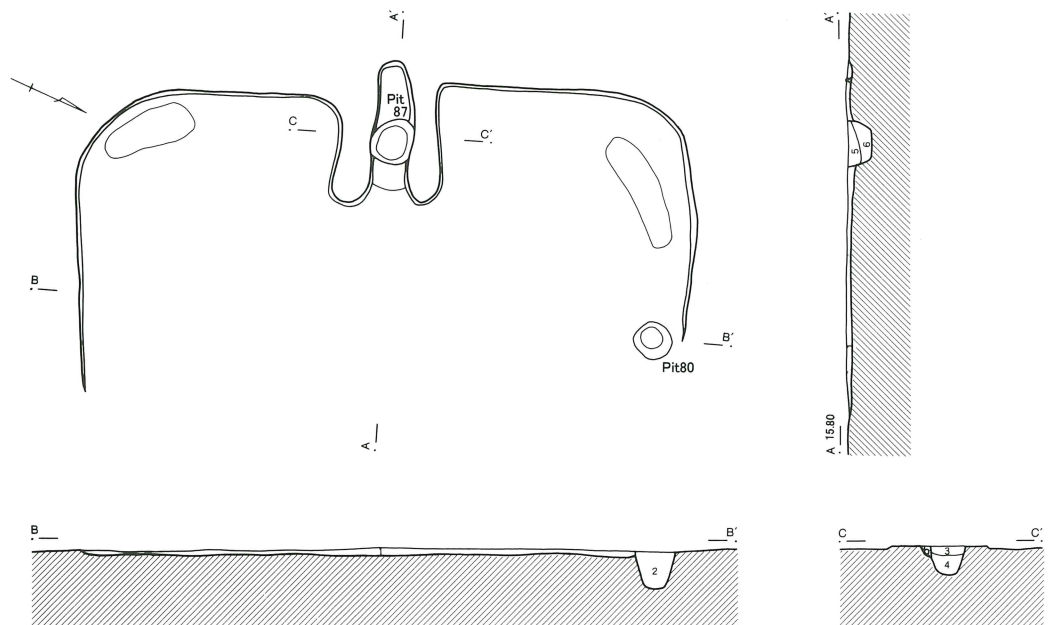
- 1 10YR3/3 暗褐色土 人為的堆積 焼土粒・黄褐色土 π ック(10~30mm)多量
- 2 10YR2/3 黒褐色土 人為的堆積 黄褐色土混合層 焼土粒若干
- 3 10YR4/3 じい黄褐色土
- 4 10YR2/3 黒褐色土 焼土粒若干 灰黄褐色土 π ック (10~40mm)



第520図 G区第3号住居跡出土遺物



第521図 G区第4号住居跡・出土遺物



第4号住居跡

- 1 10YR4/2 灰黄褐色土 黄褐色土粒・焼土粒(2~5mm)多量
ピット80
- 2 10YR3/2 黒褐色土 人為の堆積 黄褐色土7°ブロック(5~15mm)少量
ピット87
- 3 10YR2/2 黒褐色土 焼土粒(2~8mm)多量
- 4 10YR2/2 黒褐色土 黄褐色土粒(2~5mm)若干

第4号住居跡カマド

- a 10YR4/2 灰黄褐色土 煙道部掘形 黄褐色土7°ブロック(5~20mm)多量
- b 10YR4/2 灰黄褐色土 天井崩落か? 焼土7°ブロック(5~30mm)極多量



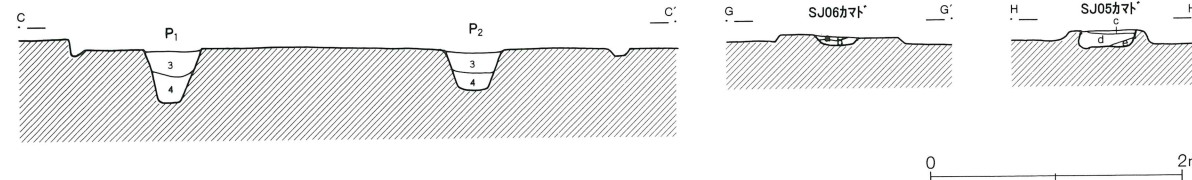
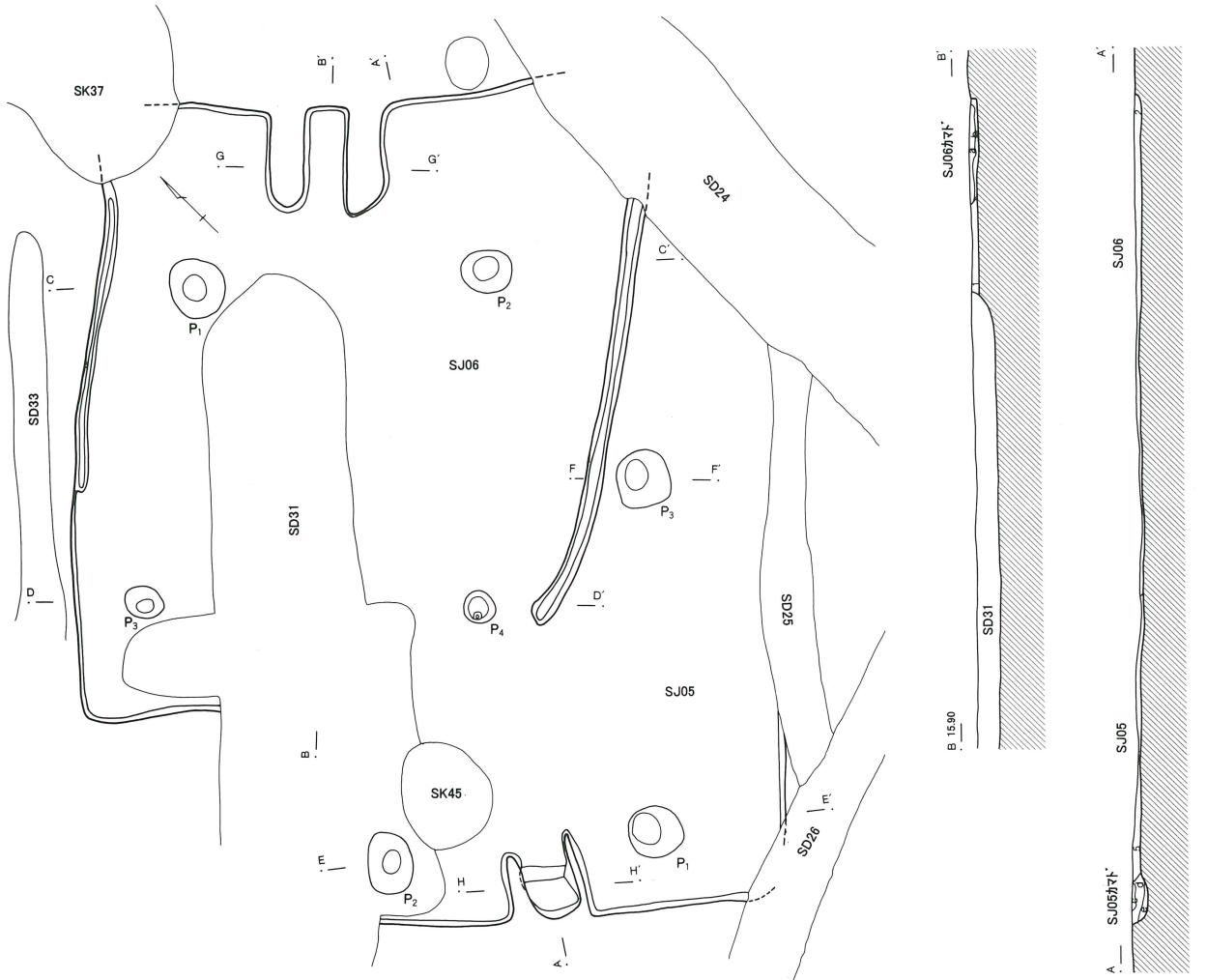
G区第3号住居跡出土遺物観察表 (第520図)

| 番号 | 器種 | 口径 | 器高 | 底径 | 胎土 | 焼成 | 色調 | 残存率 | 備考 |
|----|------|--------|-------|-------|-----|----|------|-----|-------------------|
| 1 | 坏 | (12.6) | (4.5) | | WBR | A | 橙 | 10 | |
| 2 | 坏 | (12.9) | (2.9) | | WB | A | 橙 | 5 | |
| 3 | 埴 | (9.0) | (3.8) | | WR | A | にぶい橙 | 5 | 赤彩 |
| 4 | 高台付椀 | | (2.4) | (9.9) | WB | A | 灰 | 5 | 南比企産? |
| 5 | 有孔円板 | | | | | | | | 径2.5×厚さ3.5×重さ2.8g |

G区第4号住居跡出土遺物観察表 (第521図)

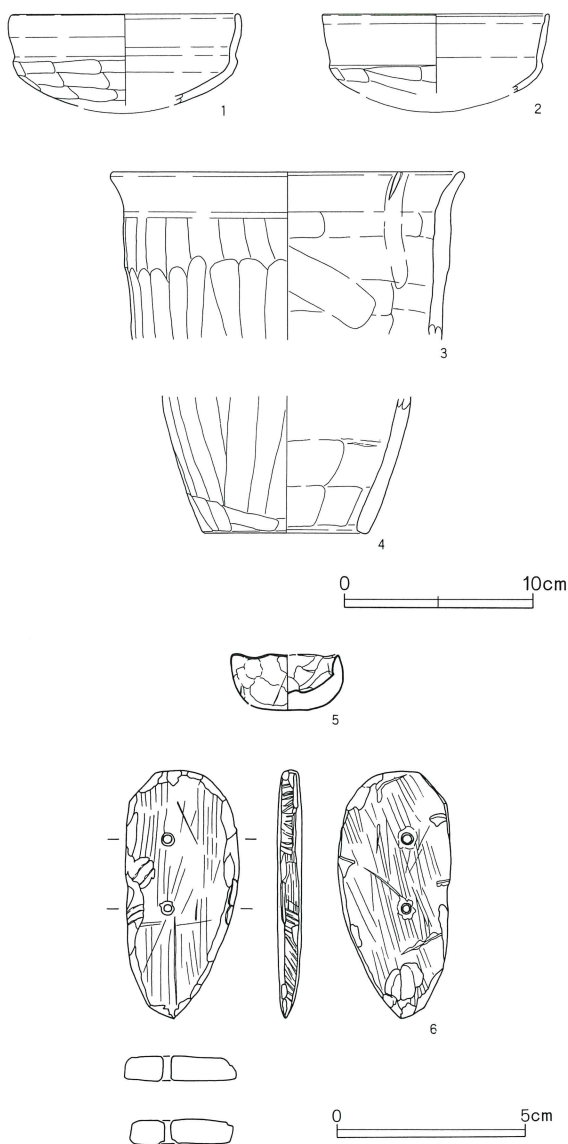
| 番号 | 器種 | 口径 | 器高 | 底径 | 胎土 | 焼成 | 色調 | 残存率 | 備考 |
|----|----|--------|-------|--------|----|----|----|-----|----------|
| 1 | 盤 | (24.0) | (3.6) | (20.8) | W | A | 灰白 | 5 | カマド 産地不明 |

第522図 G区第5・6号住居跡



- 第5・6号住居跡
 第6号住居跡
 1 10YR2/3 黒褐色土 黄褐色土^アワック(10mm)多量
 2 10YR4/3 黄褐色土 貼床? 黒褐色土混合層
 第6号住居跡柱穴
 3 10YR2/2 黒褐色土
 4 10YR2/3 黒褐色土
 第5号住居跡
 5 10YR3/1 黒褐色土 砂質 鉄分粒多量
 第5号住居跡柱穴
 6 10YR2/3 黒褐色土 焼土^アワック少量
 7 10YR3/4 暗褐色土
 8 10YR4/3 黄褐色土
 第6号住居跡カマド
 a 10YR2/2 黒褐色土 下層に焼土粒集中 カマド破壊段階の人為的堆積か?
 b 10YR4/3 黄褐色土 黒褐色土^アワック(10mm) 焼土粒なし
 第5号住居跡カマド
 c 10YR3/2 黒褐色土 人為的堆積か? 焼土粒多量
 d 10YR2/2 黒褐色土 人為的堆積か? 炭化物粒・黄褐色土^アワック(10~20mm)多量
 e 10YR4/1 褐色土 灰層 若干砂質

第523図 G区第5号住居跡出土遺物



遺物は図示したほかに、須恵器甕片、土師器甕片が出土している。

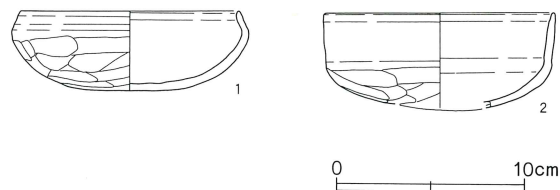
G区第5号住居跡出土遺物観察表 (第523図)

| 番号 | 器種 | 口径 | 器高 | 底径 | 胎土 | 焼成 | 色調 | 残存率 | 備考 |
|----|-----|--------|-------|-------|----|----|----|-----|--------------------------|
| 1 | 坏 | (12.0) | (4.9) | | R | A | 橙 | 5 | 長さ6.6×幅3.0×厚さ6.5×重さ21.7g |
| 2 | 坏 | (12.0) | (4.2) | | R | A | 橙 | 5 | |
| 3 | 甕 | (18.6) | (8.9) | | R | A | 橙 | 10 | |
| 4 | 甕 | | (7.2) | (8.7) | R | A | 橙 | 5 | |
| 5 | 手捏ね | 2.8 | 1.5 | | WB | A | 暗褐 | 60 | |
| 6 | 剣形 | | | | | | | | |

G区第6号住居跡出土遺物観察表 (第524図)

| 番号 | 器種 | 口径 | 器高 | 底径 | 胎土 | 焼成 | 色調 | 残存率 | 備考 |
|----|----|--------|-------|----|------|----|-------|-----|----|
| 1 | 坏 | (11.6) | 4.2 | | WBR片 | A | にふい黄褐 | 35 | |
| 2 | 坏 | 12.2 | (5.5) | | WR | A | 橙 | 40 | |

第524図 G区第6号住居跡出土遺物



第5・6号住居跡 (第522・523・524・516図)

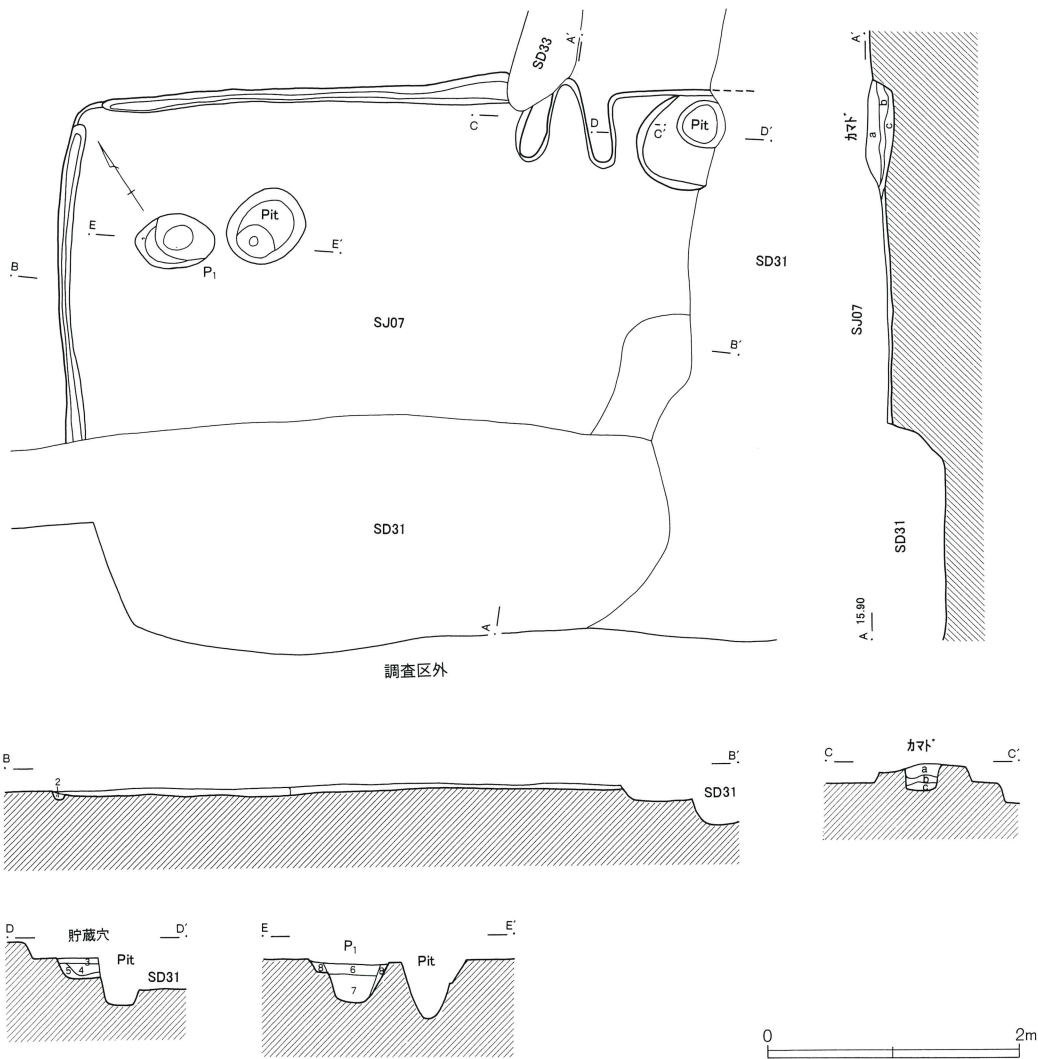
Q14、R14グリッドに位置し、第6号住居跡は第5号住居跡よりも新しい。第37・45号土壇、第24・25・26・31号溝跡と重複する。

第5号住居跡は平面形態が方形と推測されるが規模は不明である。深さ0.06m、主軸方位N-138°-Wを測る。カマドは南壁に設置され、煙道部は削平されている。燃烧部は若干掘り窪められ、灰層が確認されている。袖部は幅狭で、カマド中心軸は住居跡軸よりも東に振る。柱穴は3本検出され、柱痕はみられない。壁溝・貯蔵穴は確認されていない。遺物は図示したほかに、須恵器甕・坏片、土師器甕・甕・高坏・坏片が出土している。

第6号住居跡は平面形態は方形と推測されるが、きわめて歪な形状となっている。主軸長5.00m、東西幅4.44m、深さ0.06m、主軸方位N-49°-Eを測る。

カマドは北壁中央に設置され、煙道部は削平されている。袖部は大きく住居跡内側に入り込んである。a層は下部に焼土粒が集中し、住居跡廃絶段階に破壊されている影響によるものと思われる。柱穴は4本で、柱掘り形の掘り込みは浅い。壁溝は西壁・東壁の一部に

第525図 G区第7号住居跡・出土遺物



第7号住居跡

- 1 10YR3/3 暗褐色土 人為的堆積 黄褐色土粒多量 黒褐色土混入
- 2 10YR4/3 におい黄褐色土 壁崩落土

第7号住居跡貯蔵穴

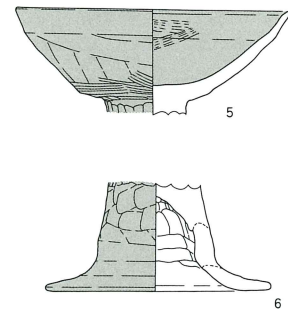
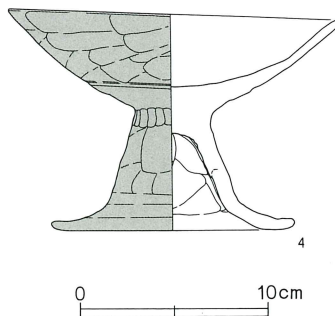
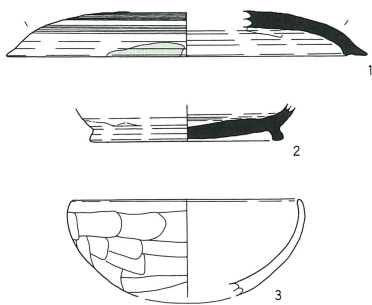
- 3 10YR2/2 黒褐色土 焼土粒少量
- 4 10YR3/3 暗褐色土
- 5 10YR4/3 におい黄褐色土

第7号住居跡柱穴

- 6 10YR2/2 黒褐色土 柱拔取痕
- 7 10YR3/3 暗褐色土 柱拔取痕
- 8 10YR4/3 におい黄褐色土 柱掘形充填

第7号住居跡カマド

- a 10YR4/1 褐色土 人為的破壊に伴う天井部崩落土 焼土7°ブロック(10~20mm)集中
- b 10YR4/2 灰黄褐色土 人為的破壊に伴う天井部崩落土
- c 10YR3/1 黒褐色土 焼土粒・炭化物粒・灰若干



0 10cm

巡り、幅0.07～0.14m、深さ0.06mほどである。貯蔵穴は検出されていない。遺物は図示したほかに、土師器坏片が出土している。

第7号住居跡（第525・516図）

Q13・14グリッドに位置する。第33号溝跡と重複し、第31号溝跡によって大半が攪乱されている。

平面形態は方形で、規模は不明であるが一辺8m前後になる可能性が高い大型の住居跡である。深さ0.06m、主軸方位N-32°-Eを測る。覆土は浅く、埋没状況は不明である。

カマドは北壁に設置され、一部を第33号溝跡によって攪乱されている。灰褐色土で構築され、天井部は崩落している。柱穴は1本のみ検出され、柱は抜き取られている。壁溝は北壁のカマド西側～北西コーナー部および西壁に沿って巡り、幅0.08～0.24m、深さ0.04mほどである。貯蔵穴はカマド東側に付設され、東半は第31号溝跡・ピットによって攪乱されている。規模は南北0.74m、深さ0.38mほどである。

遺物は図示したほかに、須恵器甕・蓋片、土師器甕・坏片が出土している。

第8・9・10・11号住居跡（第526・527・515・516図）

O11、P11・12グリッドに位置し、重複する4軒の住居跡である。南半が調査区外にあり、第56号土壇、第16号井戸跡、第28・34号溝跡と重複している。

第8号住居跡の平面形態は方形であるが、第9号住居跡、第28・34号溝跡によって攪乱され、北東コーナー付近が検出されているのみで規模は不明である。カマド・柱穴・貯蔵穴も確認されていない。壁溝が東壁の一部に巡っており、幅0.14mほどである。遺物は図示し得ないが、須恵器甕片、土師器甕片が出土している。

G区第7号住居跡出土遺物観察表（第525図）

| 番号 | 器種 | 口径 | 器高 | 底径 | 胎土 | 焼成 | 色調 | 残存率 | 備考 |
|----|------|--------|-------|--------|-----|----|-------|-----|----------------|
| 1 | 蓋 | (19.2) | (2.8) | | B | B | 灰 | 10 | 秋間産？ 自然釉付着 青海波 |
| 2 | 高台付椀 | | (1.9) | (10.2) | W | A | 灰 | 10 | 秋間産？ |
| 3 | 坏 | 12.0 | (5.1) | | WR片 | A | にぶい黄褐 | 40 | |
| 4 | 高坏 | (17.4) | 11.7 | 12.6 | R | A | 橙 | 60 | 赤彩 |
| 5 | 高坏 | 14.4 | (5.7) | | WB | A | 明赤褐 | 70 | 赤彩 |
| 6 | 高坏 | | (5.7) | 11.9 | W | A | 橙 | 50 | 赤彩 |

第9号住居跡は重複する第8・10・11号住居跡よりも新しい。平面形態は方形で、南北長6.96m、深さ0.23mを測る。カマド・貯蔵穴は検出されていない。柱穴は2本検出され、柱は抜き取られている。壁溝はコーナー部を除く北壁・東壁の一部・南壁に巡り、幅0.17～0.46m、深さ0.08～0.14mほどである。遺物は図示し得ないが、須恵器甕・蓋・坏片、土師器甕・坏片が出土している。

第10号住居跡は第9号住居跡に攪乱され、北東コーナー付近と壁溝の一部が検出されたにすぎない。平面形態は方形と推測されるが、規模は不明である。カマド・柱穴・貯蔵穴は確認されていない。壁溝は北壁に巡り、幅0.17mほどである。遺物は須恵器甕・坏片、土師器甕・高坏・坏片、羽口片が出土している。

第11号住居跡は第9号住居跡よりも古く、重複する第8号住居跡との新旧関係は不明である。平面形態は方形で、南北長3.14m、深さ0.03mを測る。軸は第8・9・10号住居跡とは異なる。カマド・柱穴・貯蔵穴は検出されていない。壁溝は北壁北東コーナーから南壁南東コーナーにかけて確認され、幅0.11～0.24m、深さ0.07～0.09mほどである。遺物は図示したほかに、須恵器甕片、土師器甕・坏片が出土している。

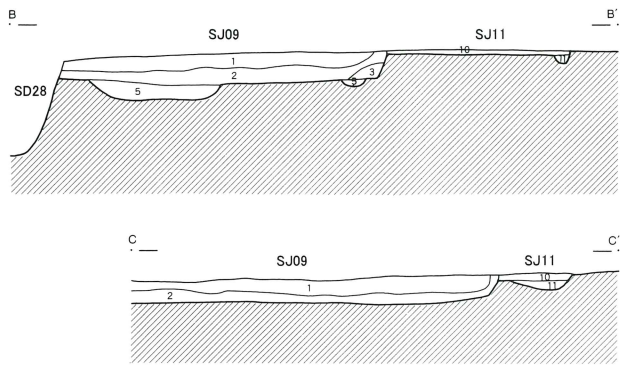
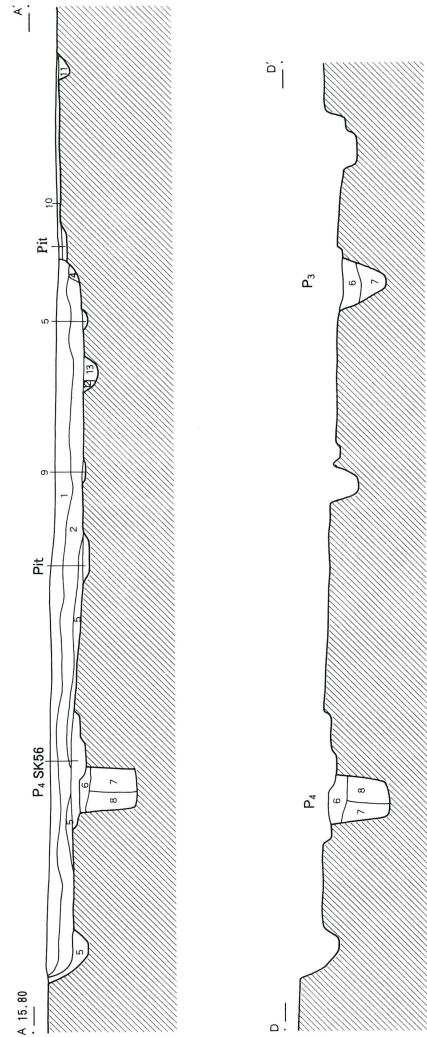
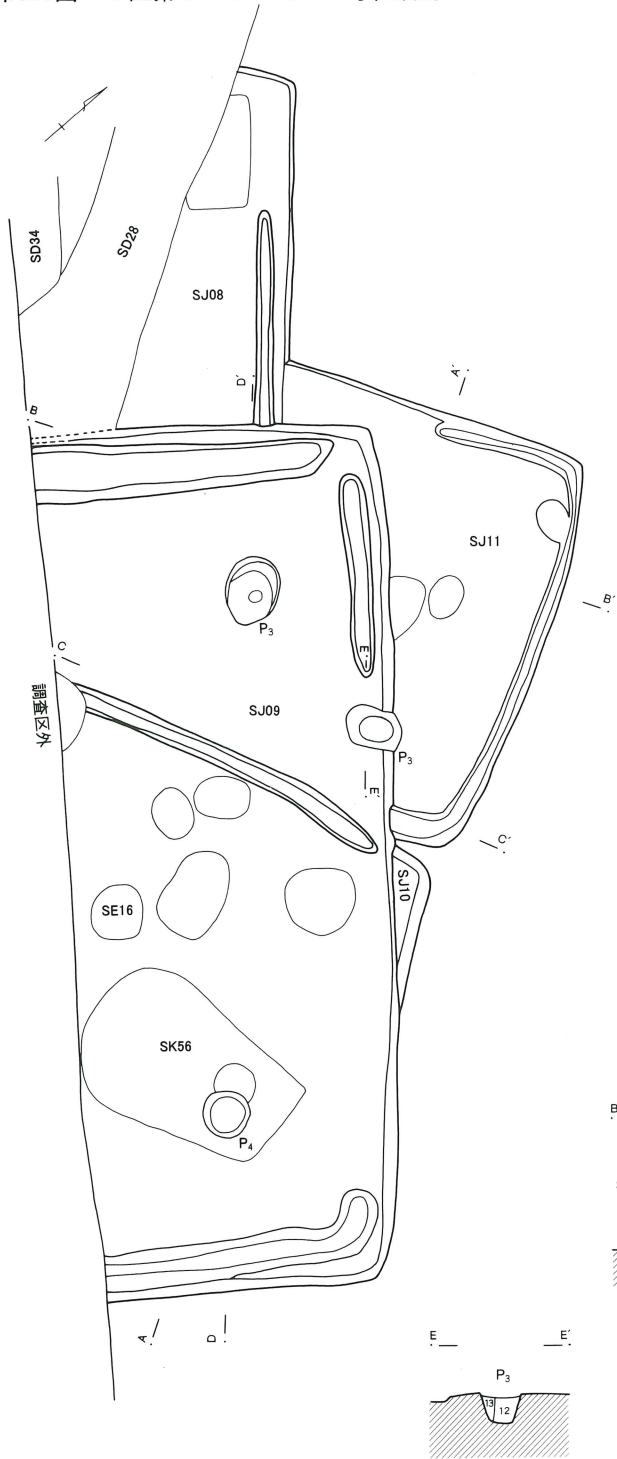
第12号住居跡（第528・515図）

O10・11グリッドに位置し、南半が調査区外にある。第53号土壇、第28・34号溝跡と重複し、新旧関係は2条の溝跡よりも古い。

平面形態は方形と推測されるが、規模は不明である。深さ0.14mを測る。覆土の堆積状況は、自然堆積によるものと思われる。

カマド・柱穴・貯蔵穴は確認されていない。壁溝は北壁の一部で検出され、幅0.26mほどである。

第526図 G区第8・9・10・11号住居跡



第8・9・10・11号住居跡

第9号住居跡

- 1 10YR2/3 黒褐色土 焼土粒・粘土7°ブロック(10~20mm)若干
- 2 10YR3/4 暗褐色土 人為的堆積 黄褐色土7°ブロック(20~40mm)混入
- 3 10YR3/1 黒褐色土 壁崩落土の壁溝内への堆積
- 4 10YR4/3 におい黄褐色土 壁崩落土
- 5 10YR4/3 におい黄褐色土

第10号住居跡

- 9 10YR4/3 におい黄褐色土

第11号住居跡


- 10 10YR3/2 黒褐色土 人為的堆積 黄褐色土7°ブロック(10~20mm)多量
- 11 10YR4/3 におい黄褐色土 壁崩落土

第9号住居跡柱穴

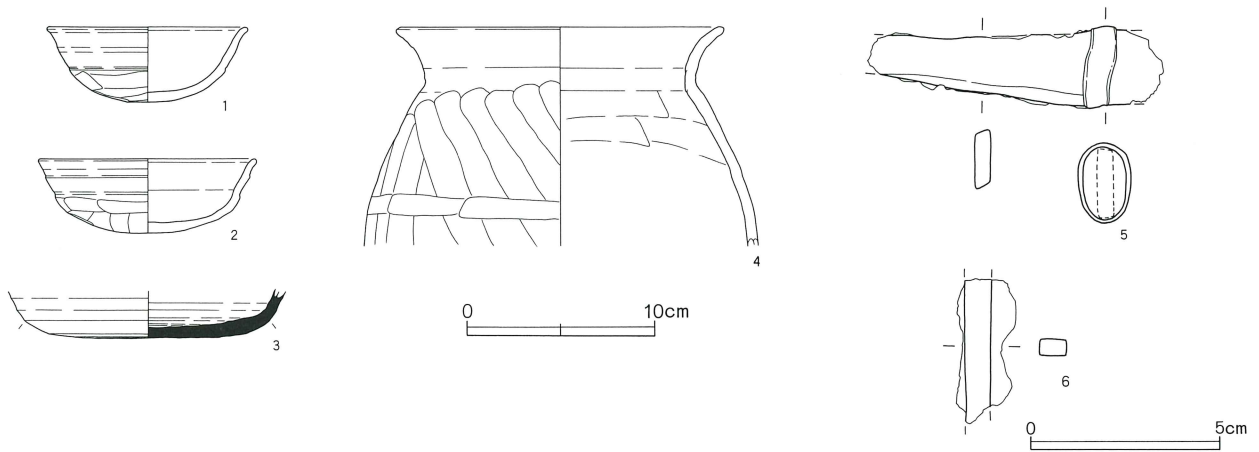
- 6 10YR3/3 暗褐色土
- 7 10YR2/2 黒褐色土
- 8 10YR4/3 におい黄褐色土 褐色土7°ブロック多量

第11号住居跡柱穴

- 12 10YR3/3 暗褐色土
- 13 10YR4/3 におい黄褐色土 黄褐色土7°ブロック多量



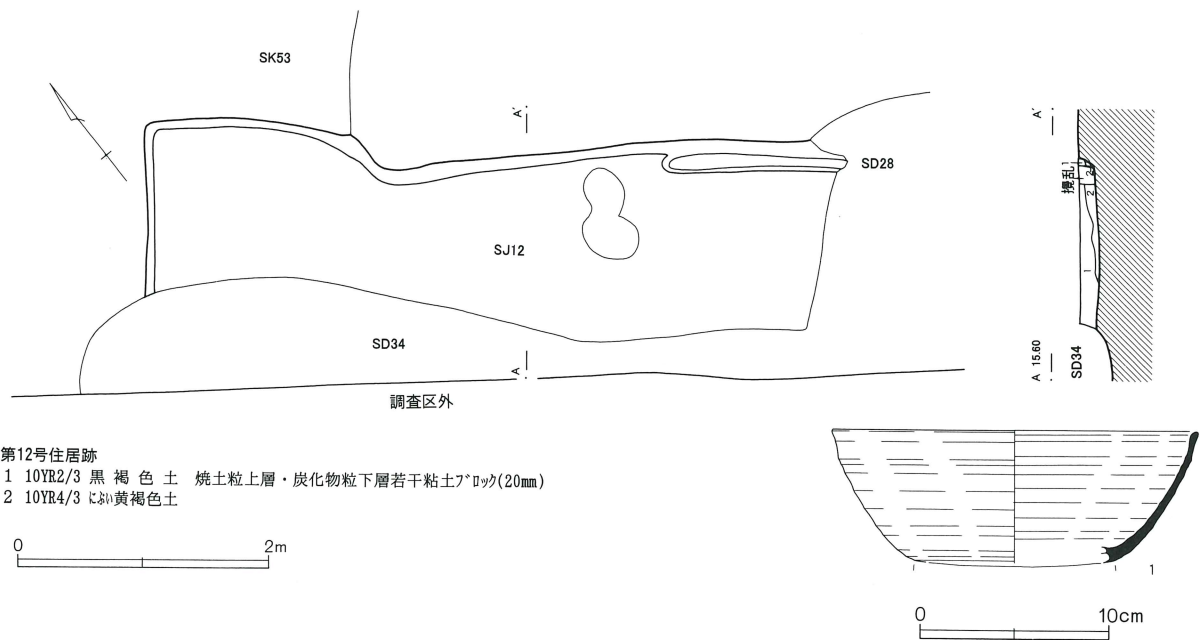
第527図 G区第10号住居跡出土遺物



G区第10号住居跡出土遺物観察表 (第527図)

| 番号 | 器種 | 口径 | 器高 | 底径 | 胎土 | 焼成 | 色調 | 残存率 | 備考 |
|----|----|--------|--------|--------|----|----|-------|-----|--|
| 1 | 坏 | (10.4) | 4.0 | | WB | A | にふい黄橙 | 50 | 藤岡産? 底部全面ヘラ 長さ7.9×幅2.1×厚さ0.4×重さ18.6g 長さ3.7×幅0.7×厚さ0.4×重さ7.2g |
| 2 | 坏 | (11.5) | 3.9 | | WB | A | にふい黄橙 | 50 | |
| 3 | 椀 | | (2.4) | (10.2) | W | A | 灰白 | 15 | |
| 4 | 甕 | 17.0 | (11.6) | | WR | A | 橙 | 30 | |
| 5 | 刀子 | | | | | | | | |
| 6 | 釘 | | | | | | | | |

第528図 G区第12号住居跡・出土遺物



第12号住居跡

- 10YR2/3 黒褐色土 焼土粒上層・炭化物粒下層若干粘土フック(20mm)
- 10YR4/3 にふい黄褐色土



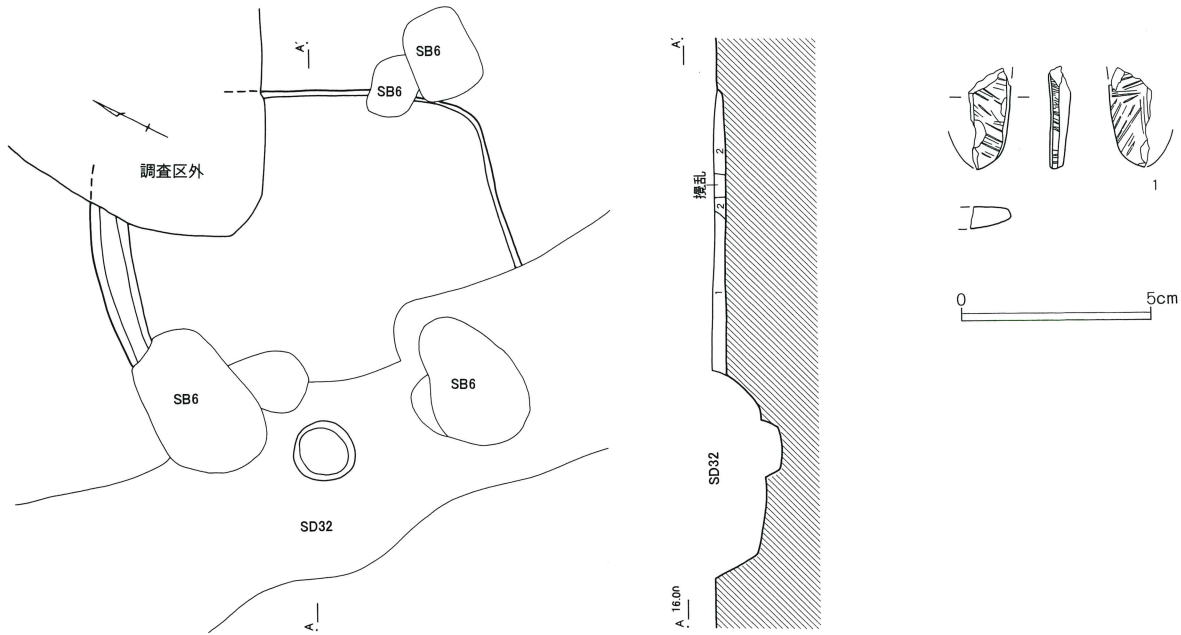
G区第12号住居跡出土遺物観察表 (第528図)

| 番号 | 器種 | 口径 | 器高 | 底径 | 胎土 | 焼成 | 色調 | 残存率 | 備考 |
|----|----|--------|-------|--------|----|----|----|-----|------|
| 1 | 椀 | (19.2) | (7.0) | (10.6) | W針 | A | 灰 | 20 | 南比企産 |

G区第13号住居跡出土遺物観察表 (第529図)

| 番号 | 器種 | 口径 | 器高 | 底径 | 胎土 | 焼成 | 色調 | 残存率 | 備考 |
|----|----|----|----|----|----|----|----|-----|--------------------------|
| 1 | 剣形 | | | | | | | | 長さ2.7×幅1.1×厚さ0.55×重さ1.9g |

第529図 G区第13号住居跡・出土遺物



第13号住居跡

- 1 10YR4/3 黄褐色土 褐色土7% 珪石多量
- 2 10YR4/4 褐色土 褐色土7% 珪石多量



遺物は図示したほかに、須恵器蓋片、土師器甕・高坏・坏片が出土している。

第13号住居跡 (第529・516図)

P13、Q13グリッドに位置する。北東コーナーが調査区外にあり、西半は第32号溝跡に攪乱されている。

第6号掘立柱建物跡と重複する。

平面形態は方形で、南北長3.28m、深さ0.11mを測る。カマド・柱穴・貯蔵穴は確認されていない。壁溝は北壁に沿って検出され、幅0.30mほどである。

遺物は図示したほかに、須恵器甕・坏片、土師器甕・高坏・坏片が出土している。

第14・15・16号住居跡 (第530・531・517図)

S16・17、T16・17グリッドに位置する3軒の住居跡で、第8号掘立柱建物跡、第72号土壇、第11号井戸跡、第41・42・43・45・47・48号溝跡と重複する。第14・15・16号住居跡が重複する箇所には、大地震の影響による地割れがみられる。3軒の住居跡の新旧関係は第16号住居跡→第14号住居跡→第15号住居跡の順に新しく、各々、旧住居跡を人為的に埋め戻して構築

されている。

第14号住居跡の平面形態は方形と推測されるが、大半が調査区外にあり、規模は不明である。深さは0.15mを測る。カマド・壁溝・貯蔵穴は確認されていない。ピットが2本検出されているが、いずれも壁際に掘り込まれ、柱穴とは捉えられない。

第15号住居跡の平面形態は方形であるが、南西側の大半が調査区外にあり、規模は不明である。深さ0.22m、主軸方位N-89.5°-Wを測る。カマドは東壁に設置されている。第42号溝跡との重複によって燃烧部・煙道部については明確ではない。貯蔵穴はカマド南際に付設され、平面不整形、規模は長径0.90m×短径0.80m×深さ0.40mほどである。柱穴・壁溝は検出されていない。

第16号住居跡は北東コーナー部のみが検出されている。平面形態は方形と推測されるが、規模は不明である。深さは0.18mを測る。カマド・柱穴・壁溝・貯蔵穴は検出されていない。

遺物は図示したほかに、須恵器甕・長頸壺・蓋・坏

第530図 G区第14・15・16号住居跡



第14・15・16号住居跡

第14号住居跡

- 1 10YR3/3 暗褐色土 人為の堆積 黒褐色土フック(10~50mm)多量
- 2 10YR4/3 黄褐色土 人為の堆積 焼土粒若干 黒褐色土フック(10~20mm)混入

第14号住居跡柱穴

- 3 10YR2/3 黒褐色土 人為の堆積 焼土粒・炭化物粒混入 抜き取り
- 4 10YR4/3 黄褐色土 崩落堆積 1層土混入層
- 5 10YR4/3 黄褐色土 壁面崩落 混入物なし
- 6 10YR2/3 黒褐色土 自然堆積 1層同様 黄褐色土フック(10~40mm)若干

第15号住居跡

- 7 10YR2/3 黒褐色土 黄褐色土フック(10~20mm)・焼土粒・粘土フック(20~30mm)多量
- 8 10YR3/4 暗褐色土 7層土フック状(20~30mm)多量
- 9 10YR4/3 黄褐色土 焼土粒若干

第15号住居跡貯蔵穴

- 10 10YR3/4 暗褐色土 黄褐色土フック(20~40mm)多量 粘土フック(20mm)少量
- 11 10YR2/3 黒褐色土 人為の堆積 焼土粒・黄褐色土フック(10~30mm)多量

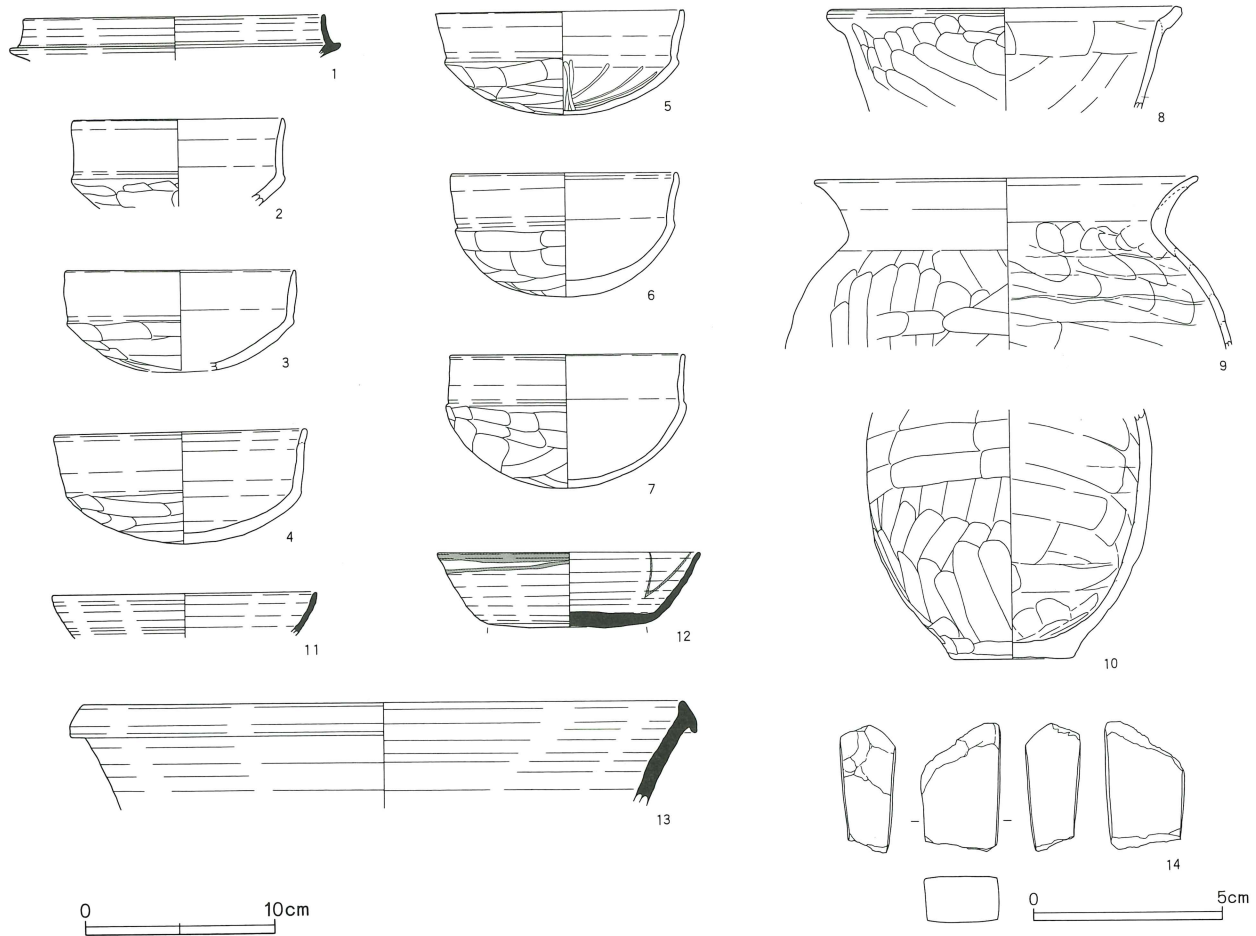
第16号住居跡

- 12 10YR3/2 黒褐色土 人為の堆積 炭化物粒多量 焼土粒・粘土フック(10mm)微量
- 13 10YR3/4 暗褐色土 人為の堆積 黒褐色土混合層 黄褐色土フック少量 粘土粒微量

第15号住居跡カマド

- a 10YR4/2 灰黄褐色土 焼土フック(30mm)・炭化物フック(10~20mm)多量 赤褐色土混入 層上部土器片混入
- b 10YR4/3 黄褐色土 焼土粒若干 褐灰色土多量
- c 10YR4/1 褐灰色土 焼土粒・土器片若干 灰層

第531図 G区第15号住居跡出土遺物



G区第15号住居跡出土遺物観察表 (第531図)

| 番号 | 器種 | 口径 | 器高 | 底径 | 胎土 | 焼成 | 色調 | 残存率 | 備考 |
|----|-----|--------|--------|-----|-----|----|-------|-----|---|
| 1 | 坏 | (15.8) | (2.3) | | WR | A | 灰 | 5 | 末野産? 自然釉付着 SJ15 SD46 No.3・6・10 南比企産 南比企産 底部全面ヘラ 火煤痕 南比企産 長さ4.9×幅3.1×厚さ1.8×重さ43.9g |
| 2 | 坏 | 11.0 | (4.6) | | WR | A | 赤褐 | 20 | |
| 3 | 坏 | (12.1) | (5.3) | | WB | A | 橙 | 30 | |
| 4 | 坏 | 13.2 | 5.9 | | WR | A | 橙 | 100 | |
| 5 | 坏 | 12.8 | 5.4 | | WR | A | 橙 | 100 | |
| 6 | 坏 | 11.8 | 6.5 | | WB | A | 橙 | 100 | |
| 7 | 坏 | 12.3 | 7.0 | | BR | A | 明赤褐 | 90 | |
| 8 | 甌 | (13.2) | (5.4) | | W片 | A | 明黄褐 | 10 | |
| 9 | 甕 | (20.2) | (9.0) | | WR | A | にぶい黄褐 | 10 | |
| 10 | 小型甕 | | (13.1) | 6.2 | WB | A | 赤褐 | 25 | |
| 11 | 坏 | (13.8) | (2.3) | | WB針 | A | 灰 | 5 | |
| 12 | 坏 | 16.8 | 3.9 | 8.4 | W針 | A | 灰 | 85 | |
| 13 | 甕 | (31.8) | (5.6) | | WB針 | A | 灰 | 5 | |
| 14 | 砥石 | | | | | | | | |

片、土師器甕・高坏・坏片が出土している。

第17・18・19号住居跡 (第532・533・517図)

S15・16グリッドに位置する3軒の住居跡で、南北とも調査区外にある。3軒の住居跡の新旧関係は、第17号住居跡→第18号住居跡→第19号住居跡の順で新しく、各々、旧住居跡を人為的に埋め戻して構築され

ている。ほかに第8・9号掘立柱建物跡、第61・64・68・69号土壇、第14・15号井戸跡、第46号溝跡とも重複する。

第17号住居跡の平面形態は方形で、西壁の一部と北東コーナー付近が検出されている。規模は東西長5.26m、深さ0.16mを測る。壁溝は西壁に巡り、幅0.26m

第532図 G区第17・18・19号住居跡



第17・18・19号住居跡

第17号住居跡

- 1 10YR2/3 黒褐色土 人為的堆積 焼土粒・黄褐色土7°ロツク(10~30mm)
- 2 10YR3/3 暗褐色土 人為的堆積 黄褐色土7°ロツク(30~50mm)少量

第18号住居跡

- 3 10YR3/4 暗褐色土 人為的堆積 黒褐色土混入 暗褐色土 焼土粒・土器片多量 粘土7°ロツク(20mm)
- 4 10YR4/3 にぶい黄褐色土 人為的堆積 焼土粒多量 黒褐色土 1層土混入
- 5 10YR4/6 褐色土 人為的堆積 焼土7°ロツク(10~30mm)混入中央に粘土7°ロツク縦に棒状に走っている
- 6 10YR4/3 にぶい黄褐色土 壁面崩落
- 7 10YR3/2 黒褐色土 焼土粒・黄褐色土粒少量
- 8 10YR4/3 にぶい黄褐色土

第19号住居跡

- 9 10YR3/2 黒褐色土 焼土粒・炭化物粒多量 黄褐色土7°ロツク(10~30mm)少量
- 10 10YR3/4 暗褐色土 焼土粒多量 黄褐色土7°ロツク(30~50mm)少量
- 11 10YR4/3 にぶい黄褐色土 ビット覆土 焼土粒・炭化物粒多量
- 12 10YR4/3 にぶい黄褐色土 ビット覆土 ビット崩落土の堆積か?
- 13 10YR4/3 にぶい黄褐色土 人為的堆積

ビット58

- 1 10YR4/3 にぶい黄褐色土 黒褐色土7°ロツク(20~30mm)多量 柱痕?
- 2 10YR3/4 暗褐色土 中央黄褐色土7°ロツク(30mm)1ヶ含む 柱痕?
- 3 10YR4/3 にぶい黄褐色土 黒褐色土粒子を少量→版築か?

ビット60

- 1 10YR2/3 黒褐色土 黄褐色土粒上部若干 柱痕?
- 2 10YR3/2 黒褐色土 黄褐色土7°ロツク(20~30mm)混入 版築
- 3 10YR4/3 にぶい黄褐色土 混入物なし 版築

ビット56

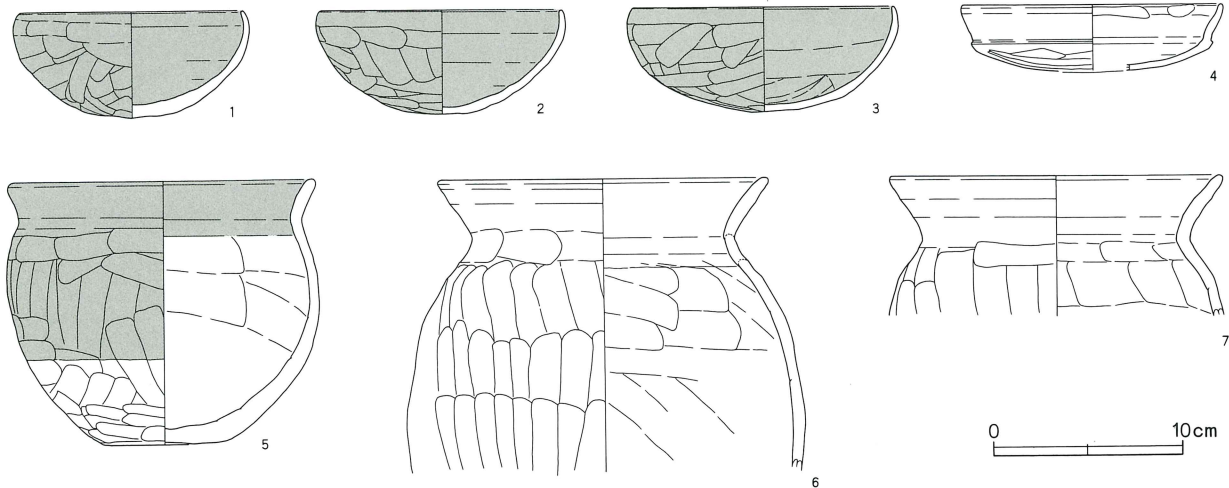
- 1 10YR2/2 黒褐色土 黄褐色土7°ロツク(50mm)中央部混入 焼土粒微量 柱穴痕 埋め戻し
- 2 10YR3/2 黒褐色土 焼土粒多量 版築土
- 3 10YR4/3 にぶい黄褐色土 鉄分粒少量 版築土

ビット31

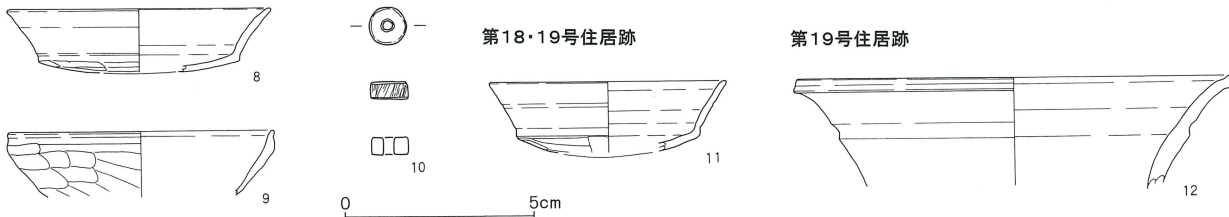
- 1 10YR3/4 暗褐色土 褐色土の7°ロツク少量
- 2 10YR3/3 暗褐色土

第533図 G区第17・18・19号住居跡出土遺物

第17号住居跡



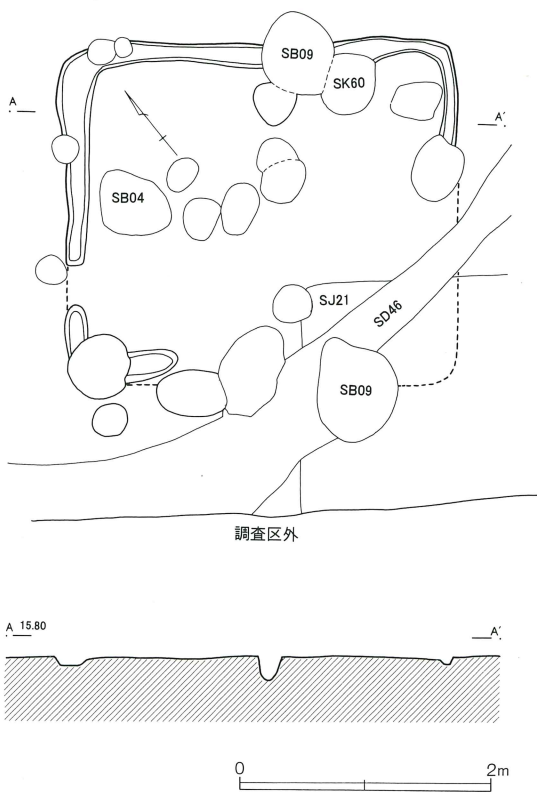
第17・18号住居跡



G区第17・18・19号住居跡出土遺物観察表 (第533図)

| 番号 | 器種 | 口径 | 器高 | 底径 | 胎土 | 焼成 | 色調 | 残存率 | 備考 |
|----|-----|--------|--------|-----|------|----|-------|-----|--------------------------------|
| 1 | 坏 | (11.8) | 5.6 | | WBR片 | A | にぶい黄橙 | 40 | SJ17 赤彩 |
| 2 | 坏 | 12.8 | 5.5 | | BR | A | にぶい橙 | 70 | SJ17 赤彩 |
| 3 | 坏 | 13.8 | 5.5 | | WBR | A | にぶい橙 | 85 | SJ17 No.1 赤彩 |
| 4 | 坏 | (13.6) | (3.5) | | W | A | 明赤褐 | 20 | SJ17 |
| 5 | 小型甕 | 15.8 | 13.8 | 6.6 | WR片 | A | にぶい黄橙 | 70 | SJ17 No.2 赤彩 |
| 6 | 甕 | (17.2) | (15.4) | | WR片 | A | 橙 | 10 | SJ17 |
| 7 | 甕 | (17.4) | (7.4) | | WR | A | 明黄褐 | 10 | SJ17 |
| 8 | 坏 | (13.9) | (3.3) | | BR | A | にぶい黄橙 | 10 | SJ17・18 |
| 9 | 坏 | (14.0) | (3.4) | | W | A | にぶい黄橙 | 5 | SJ17・18 |
| 10 | 白玉 | | | | | | | | SJ18 径1.0×厚さ0.45×孔径0.25×重さ0.8g |
| 11 | 坏 | (12.4) | (3.7) | | W | C | 灰黄褐 | 15 | SJ18・19 |
| 12 | 壺 | (22.9) | (5.6) | | WBR | A | 橙 | 5 | SJ19 |

第534図 G区第20号住居跡

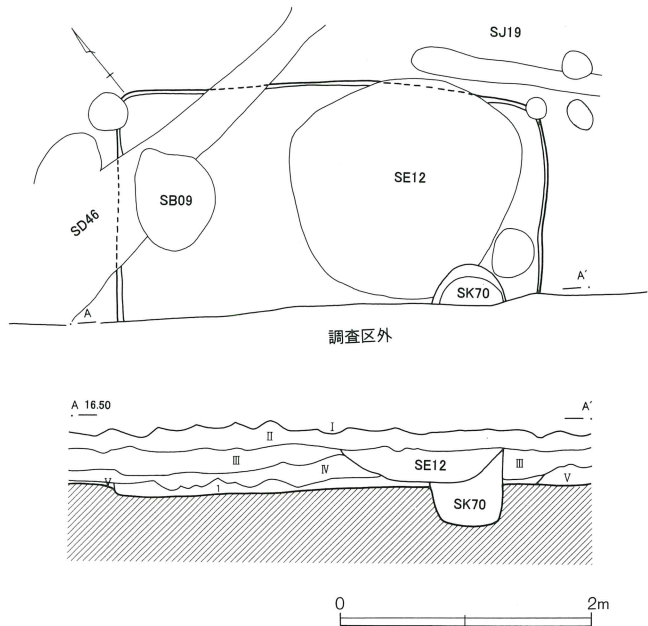


ほどである。カマド・柱穴・貯蔵穴は確認されていない。遺物は図示したほかに、須恵器甕・坏片、土師器甕・高坏・坏片が出土している。

第18号住居跡の平面形態は方形で、東壁の一部が検出されている。規模は明確ではない。深さ0.21mを測る。カマド・柱穴・壁溝・貯蔵穴は検出されていない。遺物は図示したほかに、土師器甕・高坏・坏片が出土している。

第19号住居跡の平面形態は方形で、南壁から東壁にかかる箇所が検出されている。重複する第46号井戸跡以西は既に削平されている。平面規模は明確ではないが、0.18mを測る。壁溝は南壁～東壁南東コーナー付近に巡り、幅0.18m、深さ0.04mほどである。カマド・柱穴・貯蔵穴は確認されていない。遺物は図示したほかに、須恵器蓋・坏片、土師器甕・坏片が出土している。

第535図 G区第21号住居跡



- 基本土層
- I 2.5Y5/2 暗灰黄色土 水田の土 浅間A少量
 - II 2.5Y4/2 暗灰黄色土 漸移層 浅間A少量 炭化物粒(2~8mm)若干
 - III 10YR4/2 灰黄褐色土 焼土粒(2~10mm)少量
 - IV 10YR4/2 灰黄褐色土 焼土粒等を含まない
 - V 10YR5/3 濃い黄褐色土 黄褐色土

- 第21号住居跡
- 1 10YR4/3 濃い黄褐色土 人為的堆積 黄褐色土7°ブロック(5~30mm)多量

第20号住居跡 (第534・517図)

R15、S15グリッドに位置し、第21号住居跡、第4・9号掘立柱建物跡、第60号土壇、第46号溝跡と重複する。

平面形態は方形で、主軸長2.68m×幅3.22mを測る。遺構確認段階には既に床面は削平されており、幅0.10~0.28m、深さ0.08mほどの壁溝のみが検出されている。カマド・柱穴・貯蔵穴は確認されていない。

遺物はきわめて少なく、土師器甕片が出土している。

第21号住居跡 (第535・517図)

S15グリッドに位置し、南半が調査区外にある。第20号住居跡、第9号掘立柱建物跡、第70号土壇、第12号井戸跡、第46号溝跡と重複する。

平面形態は方形で、東西長3.40m×深さ0.10mを測る。カマド・柱穴・壁溝・貯蔵穴は確認されていない。遺物は出土していない。

2. 掘立柱建物跡

第1号掘立柱建物跡 (第536・514図)

梁行2間の総柱掘立柱建物跡で、桁行は3間と想定される。K5・6、L5グリッドに位置し、東側3分の1ほどが調査区外にある。

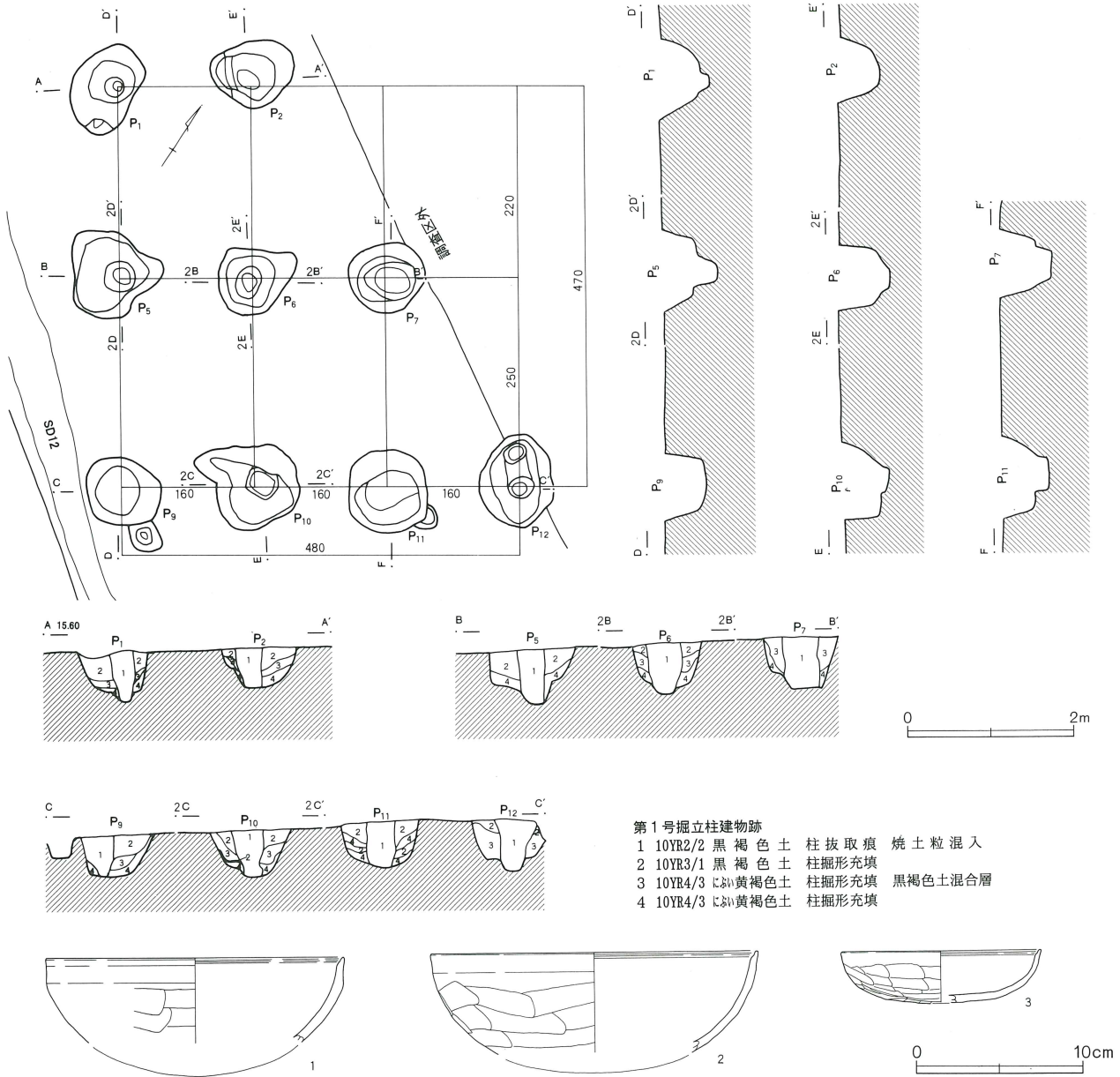
柱間は桁行1.60m、梁行2.20m-2.50m、規模は梁

行4.70m×桁行4.80m、面積22.56㎡と推定される。

桁行は南北に面し、軸方位をN-34°-Wに向ける。

柱は抜き取られている。柱掘形は方形を基本としているが、柱抜き取り痕が外方に張り出しているものもある。黒褐色土、黒褐色土+黄褐色土、黄褐色土が互

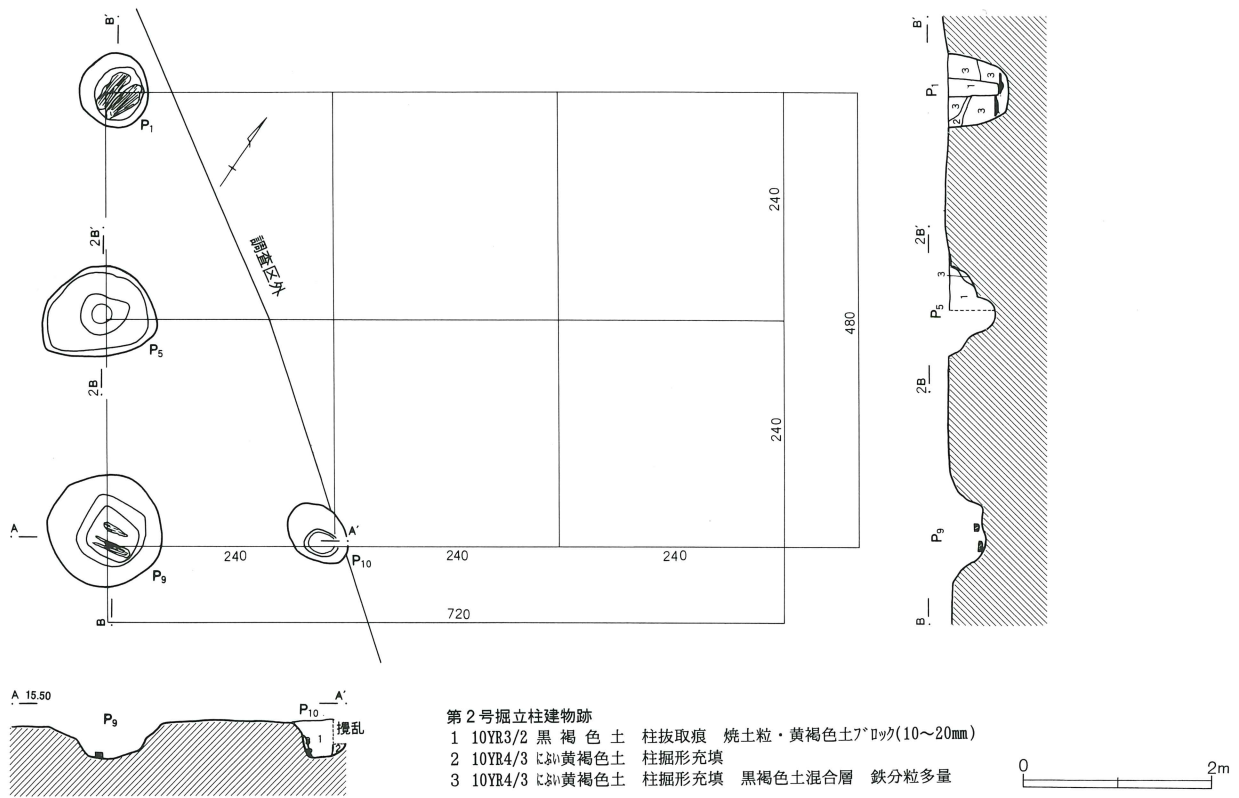
第536図 G区第1号掘立柱建物跡・出土遺物



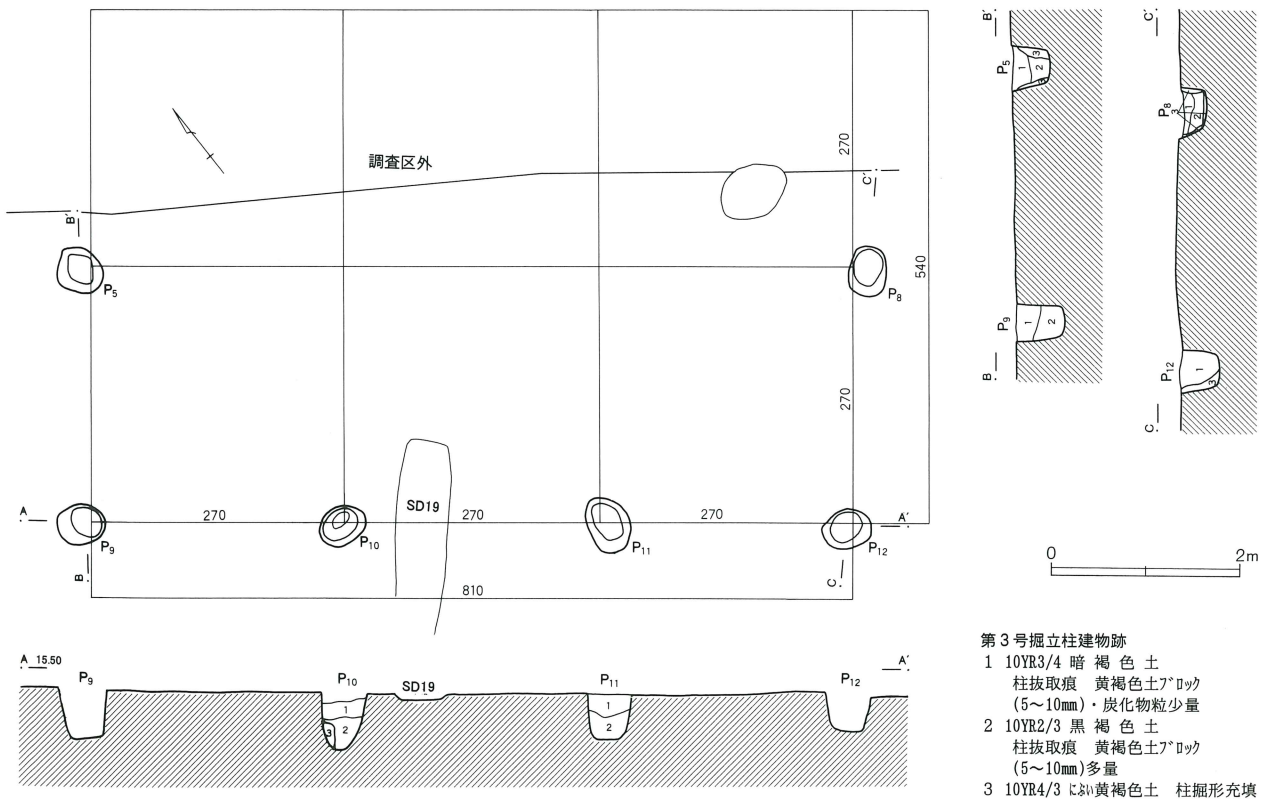
G区第1号掘立柱建物跡出土遺物観察表 (第536図)

| 番号 | 器種 | 口径 | 器高 | 底径 | 胎土 | 焼成 | 色調 | 残存率 | 備考 |
|----|----|--------|-------|----|-----|----|-----|-----|-----|
| 1 | 椀 | (18.0) | (5.1) | | WBR | A | 橙 | 5 | P 4 |
| 2 | 椀 | (19.6) | (6.0) | | BR | A | 橙 | 5 | P 4 |
| 3 | 坏 | (12.0) | (3.1) | | WR | B | 明赤褐 | 10 | P 9 |

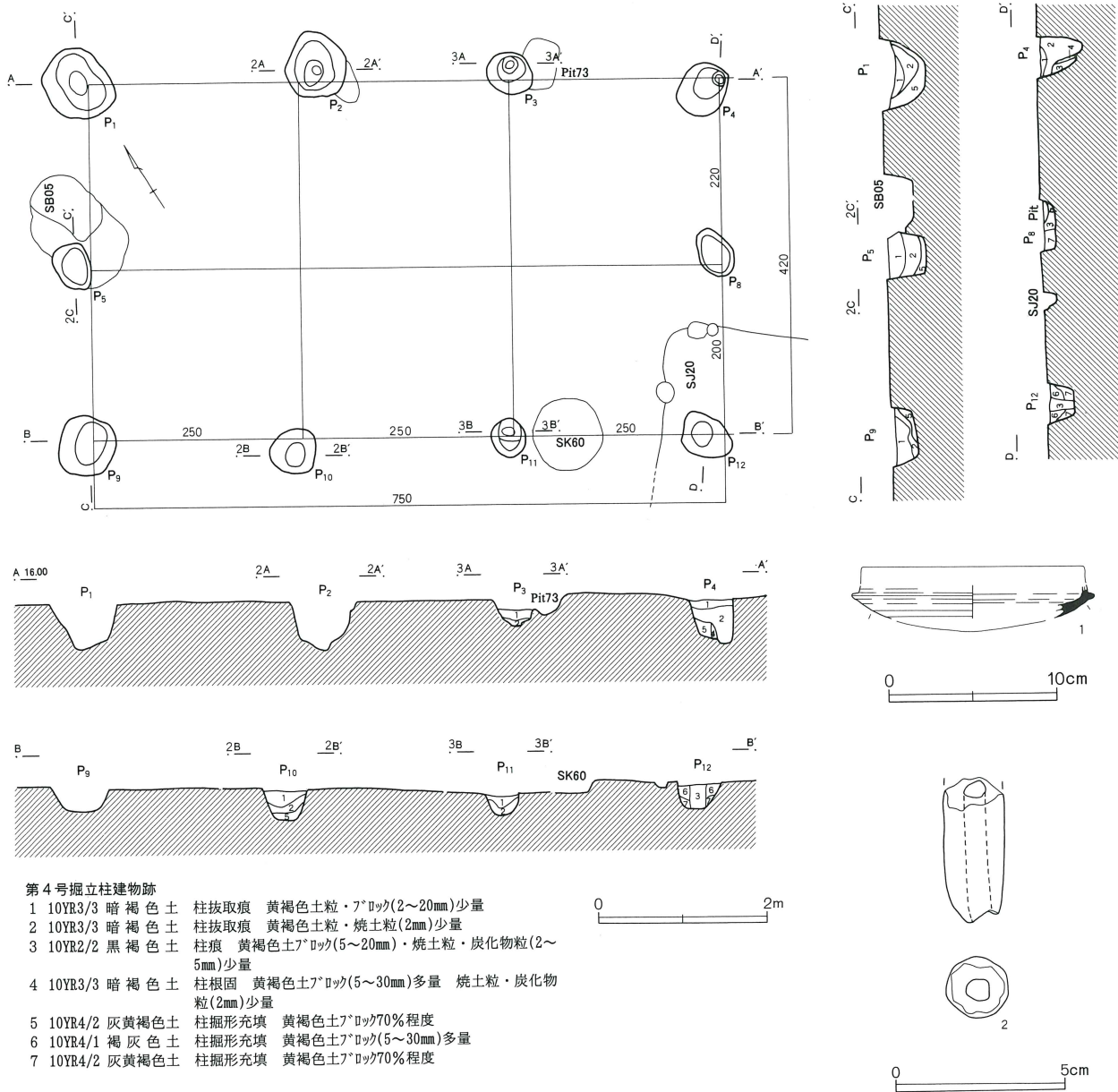
第537図 G区第2号掘立柱建物跡



第538図 G区第3号掘立柱建物跡



第539図 G区第4号掘立柱建物跡・出土遺物



第4号掘立柱建物跡

- 1 10YR3/3 暗褐色土 柱拔取痕 黄褐色土粒・7°口(2~20mm)少量
- 2 10YR3/3 暗褐色土 柱拔取痕 黄褐色土粒・焼土粒(2mm)少量
- 3 10YR2/2 黒褐色土 柱痕 黄褐色土7°口(5~20mm)・焼土粒・炭化物粒(2~5mm)少量
- 4 10YR3/3 暗褐色土 柱根固 黄褐色土7°口(5~30mm)多量 焼土粒・炭化物粒(2mm)少量
- 5 10YR4/2 灰黄褐色土 柱掘形充填 黄褐色土7°口70%程度
- 6 10YR4/1 褐灰色土 柱掘形充填 黄褐色土7°口(5~30mm)多量
- 7 10YR4/2 灰黄褐色土 柱掘形充填 黄褐色土7°口70%程度

G区第4号掘立柱建物跡出土遺物観察表(第539図)

| 番号 | 器種 | 口径 | 器高 | 底径 | 胎土 | 焼成 | 色調 | 残存率 | 備考 |
|----|----|----|----|----|-----|----|------|-----|----------------------|
| 1 | 坏 | | | | WBR | A | 灰 | 5 | P 8 末野産? |
| 2 | 土錘 | | | | WR | B | にぶい橙 | | 長さ(4.3)×径1.8×重さ12.9g |

層に充填されている。柱掘形の規模・深さは側柱と束柱に差がみられない。

遺物は図示したほかに、須恵器甕・蓋・坏片、土師器甕・坏片が出土している。

第2号掘立柱建物跡(第537・515図)

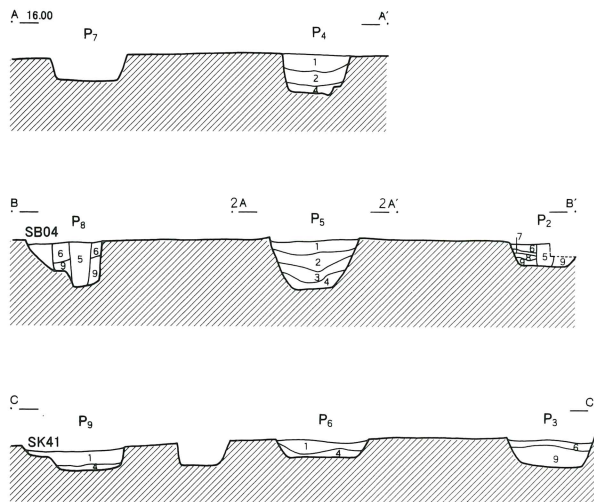
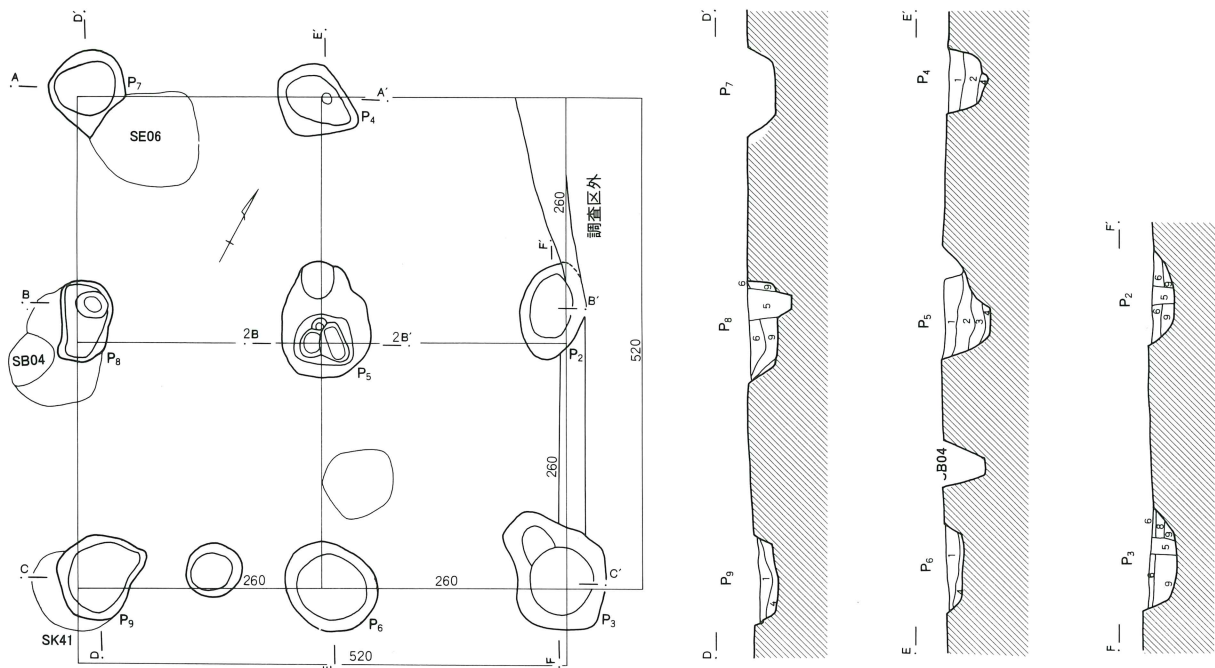
梁行2間の側柱掘立柱建物跡で、桁行は3間と想定される。M9グリッドに位置し、東側7割が調査区外

にある。

柱間は桁行2.40m、梁行2.40m、規模は梁行4.80m×桁行7.20m、面積34.56㎡と推定される。桁行は南北に面し、軸方位をN-34°-Wに向ける。

柱は抜き取られている。柱掘形は円形を基本とし、黒褐色土と黄褐色土の混合土が互層に充填されている。P1・P9では柱根に敷かれた板材が検出されて

第540図 G区第5号掘立柱建物跡



第5号掘立柱建物跡

- 1 10YR2/2 黒褐色土 柱拔取痕 黄褐色土7°ロック(5~30mm)少量 焼土粒・炭化物粒(2~8mm)多量
- 2 10YR2/2 黒褐色土 柱拔取痕の人為的堆積 黄褐色土7°ロック(5~50mm)多量 焼土粒・炭化物粒(2~5mm)少量
- 3 10YR2/1 黒色土 柱拔取痕 黄褐色土7°ロック(5~20mm)少量 焼土粒・炭化物粒(2~5mm)多量
- 4 10YR4/1 褐灰色土 柱拔取痕 黄褐色土7°ロック(5~50mm)極多量
- 5 10YR3/1 黒褐色土 柱痕 黄褐色土粒・焼土粒(2~5mm)少量
- 6 10YR3/1 黒褐色土 柱掘形充填 黄褐色土7°ロック(5~20mm)若干
- 7 10YR4/3 濃い黄褐色土 柱掘形充填 黄褐色土7°ロック(5~30mm)70%以上
- 8 10YR4/2 灰黄褐色土 柱掘形充填 黄褐色土7°ロック(5~30mm)30%弱
- 9 10YR4/2 灰黄褐色土 柱掘形充填 黄褐色土7°ロック(5~30mm)50%



いる。

遺物は出土していない。

第3号掘立柱建物跡 (第538・515図)

桁行3間の側柱掘立柱建物跡で、梁行は2間と想定される。M8・9グリッドに位置し、北半は調査区外にある。第19号溝跡と重複している。

柱間は桁行2.70m、梁行2.70m、規模は桁行8.10m×梁行5.40m、面積43.74m²と推定される。桁行は南北に面し、軸方位をN-38°-Eに向ける。

柱は抜き取られ、人為的に埋め戻されている。柱掘

形は円形を基本とし、にぶい黄褐色土が充填されている。

遺物は図示し得ないが、須恵器甕片、土師器坏片が出土している。

第4号掘立柱建物跡 (第539・516・517図)

桁行3間×梁行2間の側柱掘立柱建物跡である。R14・15グリッドに位置し、第20号住居跡、第60号土塙と重複している。

柱間は桁行2.50m、梁行2.20m-2.00m、規模は桁行7.50m×梁行4.30m、面積31.25m²を測る。桁行は

第541図 G区第6号掘立柱建物跡



第6号掘立柱建物跡

- 1 10YR2/2 黒褐色土 柱痕 炭化物 褐色土フノック少量
- 2 10YR3/3 暗褐色土 柱掘形充填 褐色土フノック多量 焼土粒・炭化物粒少量
- 3 10YR2/2 黒褐色土 柱掘形充填 褐色土フノック多量 焼土粒少量
- 4 10YR2/3 黒褐色土 柱掘形充填 焼土粒少量 褐色土フノック多量
- 5 10YR2/2 黒色土

南北に面し、軸方位をN-31°-Eに向ける。

柱は基本的には抜き取られているが、P12には柱痕が残存している。柱掘形は隅丸方形もしくは円形で、灰黄褐色土が充填されている。

遺物は図示したほかに、須恵器坏片、土師器甕・坏片が出土している。

- 6 10YR3/3 暗褐色土 柱抜取痕 褐色土フノック多量
- 7 10YR2/2 黒褐色土 柱抜取痕 褐色土フノック少量
- 8 10YR2/2 黒褐色土 褐色土フノック
- 9 10YR4/4 褐色土 褐色土フノック

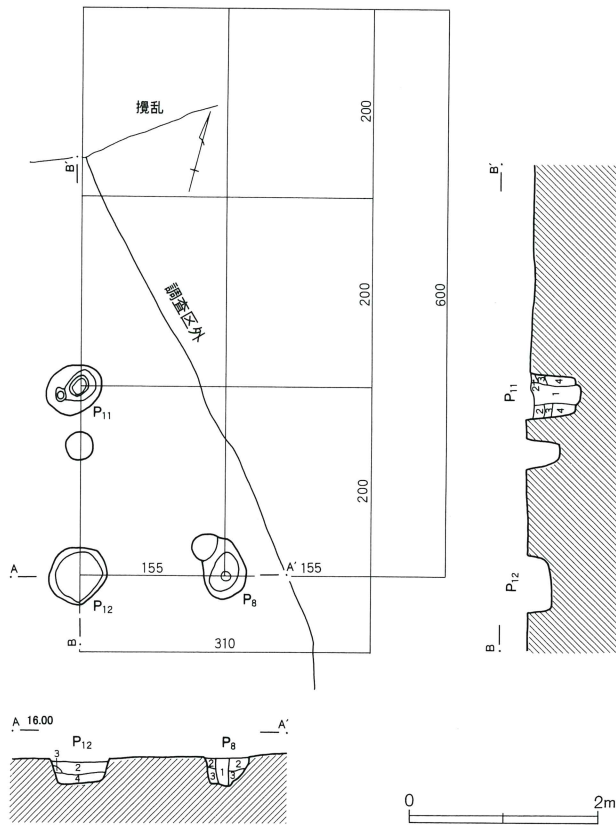
第5号掘立柱建物跡 (第540・516図)

2間×2間の総柱掘立柱建物跡で、北東隅柱は調査区外にある。Q15、R14・15グリッドに位置し、第41号土壌、第6号井戸跡と重複している。

柱間2.60m、規模5.20m×5.20m、面積27.04m²を測り、軸方位をN-28°-Wに向ける。

基本的には柱が抜き取られ、P4・P5・P6・P

第542図 G区第7号掘立柱建物跡



9では抜き取り痕が確認できる。P2・P3・P8には柱痕が残存しているが、柱抜き取りの際に途中で柱材が折れてしまったか、抜き切れずに地上部分で切り取られたものと判断できる。柱掘形は円形・方形を基本とし、外方に張り出す柱抜き取りの痕跡もみられる。黒褐色土と黄褐色土が互層に充填されている。柱掘形の底面レベルは概ね均一である。

遺物は図示し得ないが、須恵器蓋片、土師器甕・坏片が出土している。

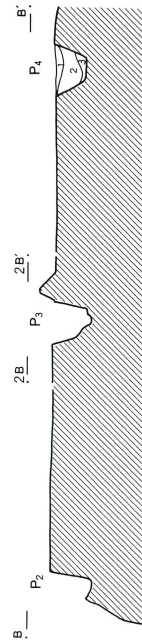
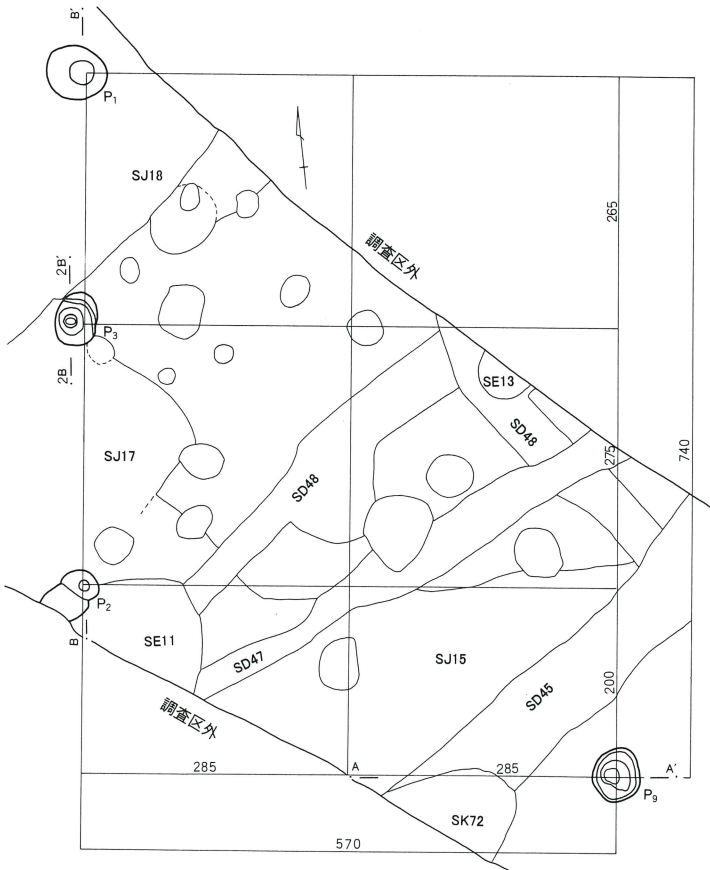
第6号掘立柱建物跡 (第541・516図)

桁行4間×梁行2間の側柱掘立柱建物跡で、東側は調査区外にある。検出された8本の柱穴のうち6本に小型のピットが付随し、これは高床を支えた束柱と推定され、東立て床貼りの上屋構造が想定される。P12・

第7号掘立柱建物跡

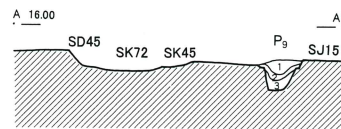
- 1 10YR3/2 黒褐色土 柱痕 黄褐色土粒(2~8mm)少量
- 2 10YR3/3 暗褐色土 柱掘形充填 黄褐色土フロック(5~20mm)30%
- 3 10YR4/2 灰黄褐色土 柱掘形充填 黄褐色土フロック(5~30mm)70%
- 4 10YR4/3 濃い黄褐色土 柱掘形充填 黄褐色土フロック(5~20mm)多量

第543図 G区第8号掘立柱建物跡

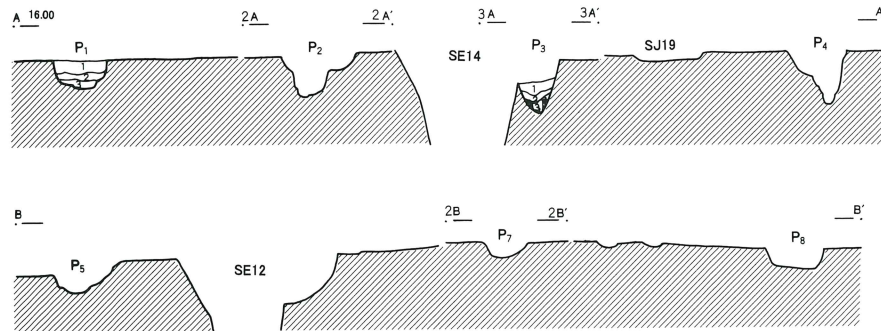
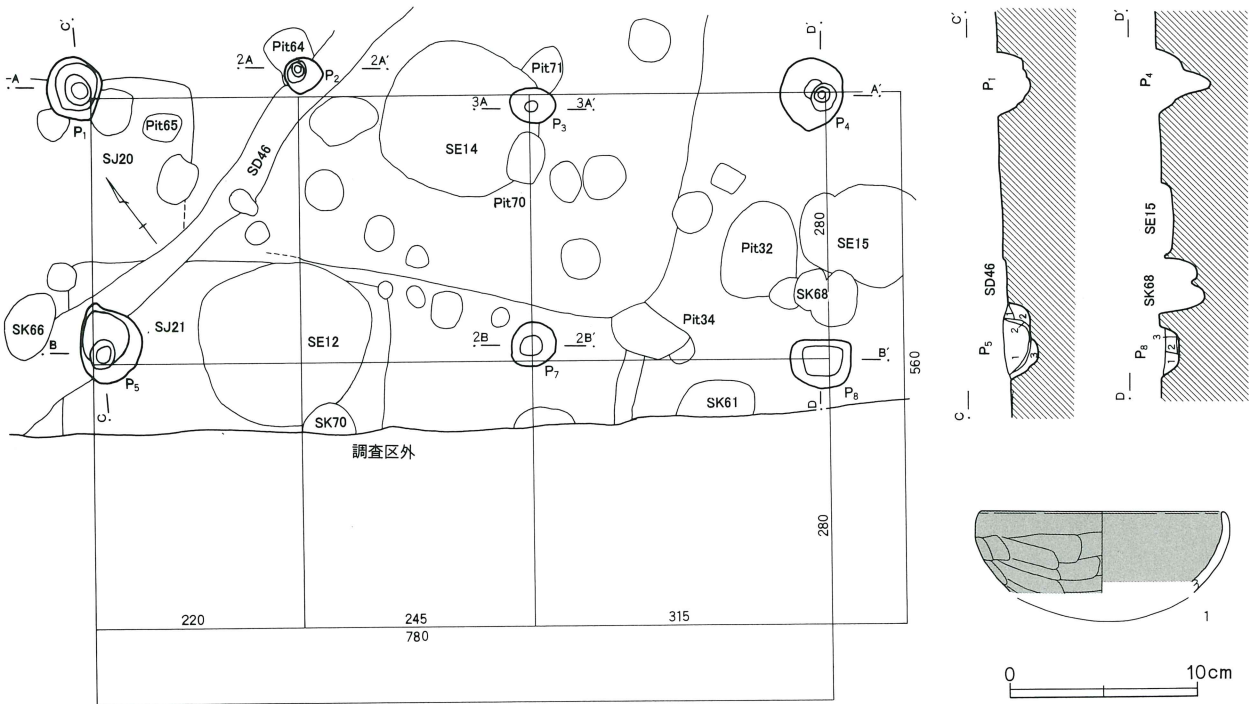


第8号掘立柱建物跡

- 1 10YR3/3 暗褐色土 柱抜き痕 焼土粒・粘土フロック(10~30mm)混入
- 2 10YR3/4 暗褐色土 柱抜き痕 粘土フロック(10~30mm)・黒褐色土粒混入
- 3 10YR4/3 濃い黄褐色土 柱抜き痕 黒褐色土粒混入



第544図 G区第9号掘立柱建物跡・出土遺物



第9号掘立柱建物跡

- 1 10YR2/3 黒褐色土 柱抜取痕 黄褐色土7"口ツク(30mm) 焼土粒少量
- 2 10YR3/3 暗褐色土 柱抜取痕 黄褐色土粒(2~5mm)混入
- 3 10YR3/1 黒褐色土 柱抜取痕 鉄分粒多量
- 4 10YR2/3 黒褐色土 柱抜取痕 黄褐色土7"口ツク(3~50mm)多量



G区第9号掘立柱建物跡出土遺物観察表(第544図)

| 番号 | 器種 | 口径 | 器高 | 底径 | 胎土 | 焼成 | 色調 | 残存率 | 備考 |
|----|----|--------|-------|----|-----|----|-------|-----|-------|
| 1 | 坏 | (12.6) | (4.3) | | WBR | A | にふい黄橙 | 10 | P2 赤彩 |

13、Q13グリッドに位置し、第13号住居跡、第51・55号土壇と重複する。

柱間は桁行2.10m、梁行2.35m—2.65m、規模は桁行8.40m×梁行5.00m、面積42.00㎡を測る。桁行は東西に面し、軸方位をN—38°—Wに向ける。

P12・P15は柱が抜き取られ、P2・P5・P10・P11・P14には柱痕が残存している。P10・P14では、柱根に敷かれた板材が検出されている。柱掘形は方形を基本とし、黒褐色土が充填されている。東柱の柱筋はP17を除いて整っている。

遺物は図示し得ないが、土師器甕・坏片が出土している。

第7号掘立柱建物跡(第542・517図)

桁行3間×梁行2間と想定される側柱掘立柱建物跡である。R15・16グリッドに位置し、後世の攪乱と調査区外にあり、L字形に並ぶ3本の柱穴が検出されている。

柱間は桁行2.00m、梁行1.55m、規模は桁行6.00m×梁行3.10m、面積18.60㎡と推定される。桁行は東西に面し、軸方位をN—15°—Wに向ける。

柱痕はP 8・P 11で確認されている。柱掘形は円形を呈し、暗褐色土と黄褐色土が互層に充填されている。

遺物は図示し得ないが、土師器甕・坏片が出土している。

第 8 号掘立柱建物跡 (第543・517図)

桁行 3 間×梁行 2 間もしくは 3 間と想定される側柱掘立柱建物跡である。S 16、T 16・17グリッドに位置し、南北が調査区外にある。第15・17・18号住居跡、第72号土壇、第11・13号井戸跡、第45・47・48号溝跡と重複している。

柱間は桁行2.65m—2.75m—2.00m、梁行2.85mもしくは1.90mで、規模は桁行7.40m×梁行5.70m、面積42.18㎡と推定される。桁行は東西に面し、軸方位をN—5°—Eに向ける。

柱掘形は隅丸方形を呈しているが、柱を抜き取る際

に完全に掘り返され、充填土は残存していない。

遺物は出土していない。

第 9 号掘立柱建物跡 (第544・517図)

桁行 3 間の総柱掘立柱建物跡で、梁行は 2 間と想定される。R 15、S 15・16グリッドに位置し、南半は調査区外にある。第20・21号住居跡、第61・70号土壇、第12・14・15号井戸跡、第46号溝跡と重複する。

柱間は桁行2.20m—2.45m—3.15m、梁行2.80m、規模は桁行7.80m×梁行5.60m、面積43.68㎡と推定される。桁行は南北に面し、軸方位をN—36°—Eに向ける。

柱掘形は方形を基本とし、柱筋は全体に乱れている。柱は抜き取られ、人為的に埋め戻されている。

遺物は図示したほかに、土師器甕・甗・坏片が出土している。

3. 土壇

発見された土壇は69基である。調査区全体にわたり分布し、遺構の希薄な北端地点にも所在している。数基単位の分布傾向が窺えるものの、平面形態や規模は多岐にわたり、積極的な関連性を見いだせない。

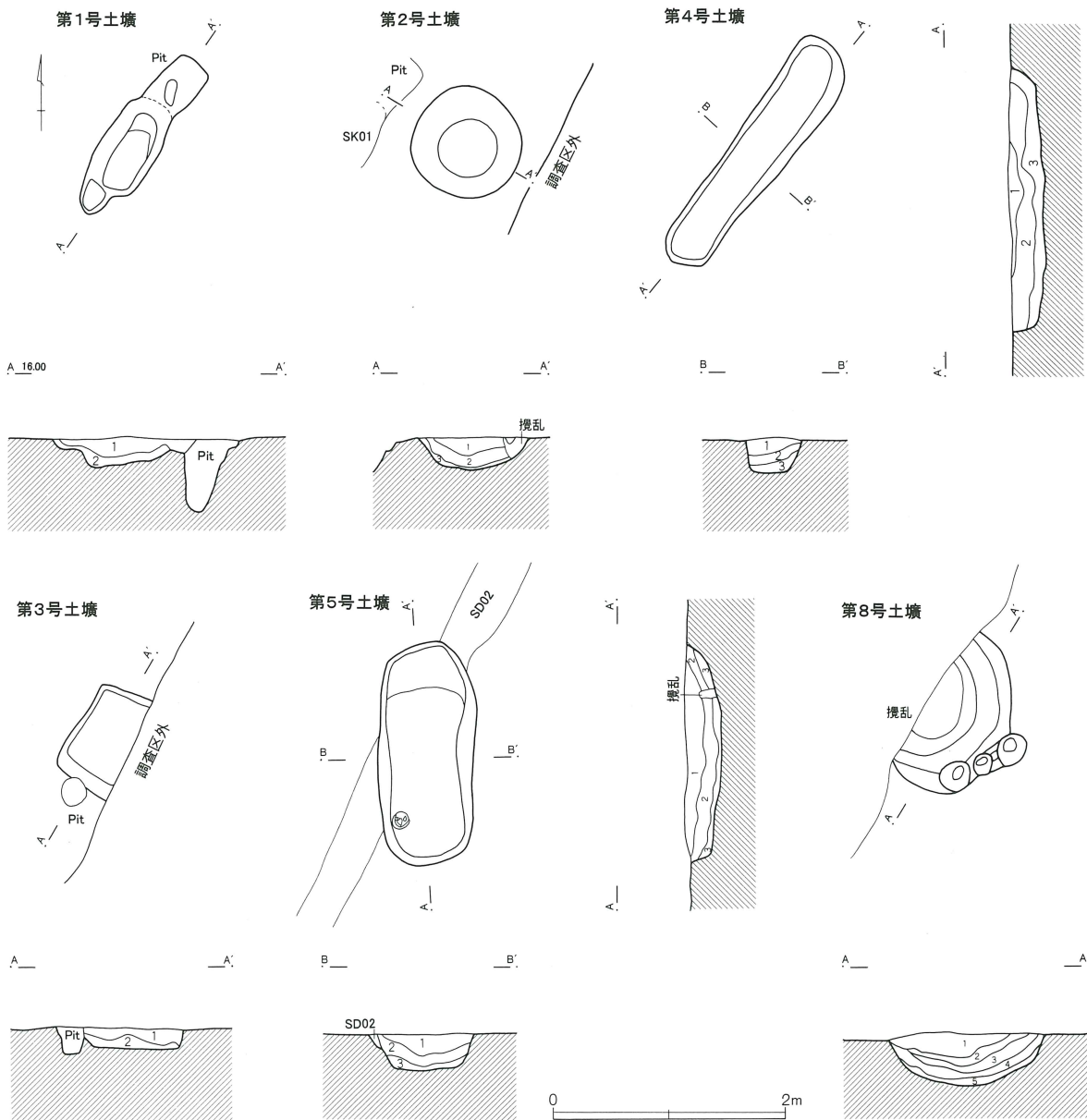
埋没状況は、人為的に埋め戻されたものが多くみられる。第39号土壇は最下層に灰、中層に炭化物が堆積し、最上層は人為的に埋め戻されている。第49号土壇は炭化物層と焼土層が互層に堆積している。

出土遺物は古墳時代後期から奈良・平安時代の須恵

器・土師器の小破片が多く、時期を特定し得ないものが多い。第28号土壇から古墳時代後期の須恵器杯・蓋と土師器甕が、第29号土壇からは多量の土師器甕・甌が出土している。ほかに第4・5・8・24・26・27・32・38・42・44・53・54・55・62号土壇の出土遺物を図示し得た。第24号土壇からは湖西産と思われる須恵器高台付杯・椀が出土している。

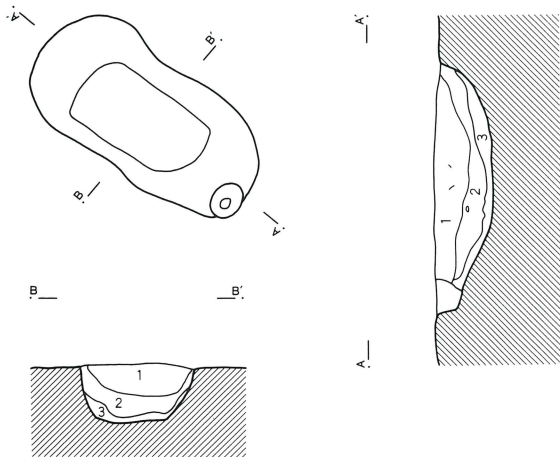
土壇の用途・性格については不明である。

第545図 G区土壇(1) (第512図)

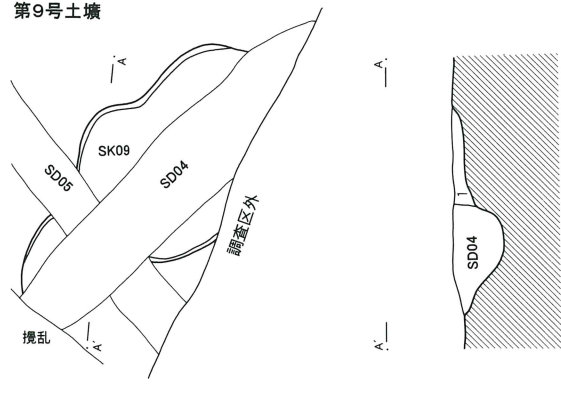


第546図 G区土壌(2) (第512図)

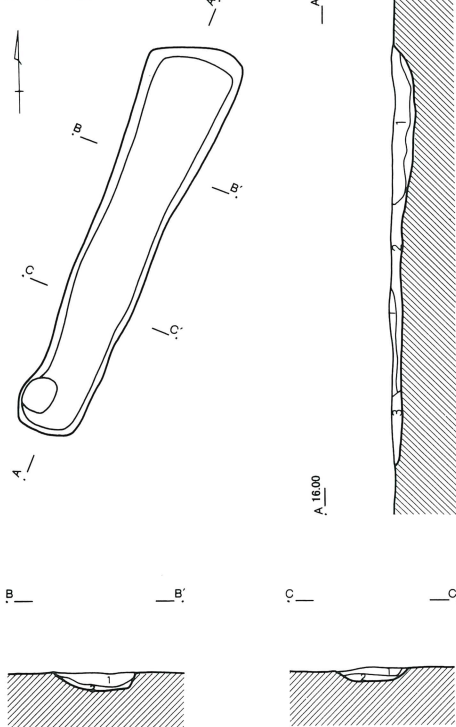
第6号土壌



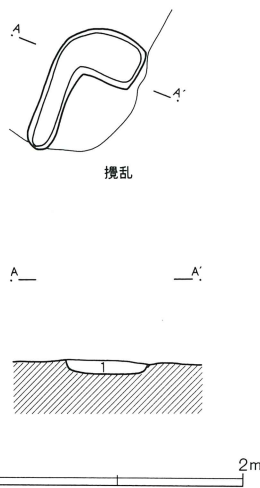
第9号土壌



第7号土壌



第10号土壌



第7号土壌

- 1 10YR2/2 黒褐色土 黄褐色土粒子少量
- 2 10YR4/3 にお黄褐色土 人為的堆積? 黒褐色土混入層 粘土7"ドック (10~20mm)少量
- 3 10YR4/3 にお黄褐色土 人為的堆積? 粘土混入層

第10号土壌

- 1 10YR4/3 にお黄褐色土 黒褐色土混入層

第1号土壌

- 1 10YR3/2 黒褐色土 黄褐色土粒子・焼土粒子・炭化物少量 暗灰色粘質土主体
- 2 10YR4/3 にお黄褐色土 未溶化粘質黄褐色土 掘削時さらい残し底の溶軟化層

第2号土壌

- 1 10YR3/3 暗褐色土 溶化進行した微細黄褐色土粒子多量 腐植土質
- 2 10YR2/3 黒褐色土 基層土は1層よりも色調暗 黄褐色土多量 腐植土質
- 3 10YR4/3 にお黄褐色土 殆ど黄褐色土底部の溶軟化層

第3号土壌

- 1 10YR3/2 黒褐色土 暗灰色粘質土 溶化進行した黄褐色土粒子・小型7"ドック混入
- 2 10YR4/4 褐色土 黄褐色土7"ドック 掘削時のさらい残し

第4号土壌

- 1 10YR3/2 黒褐色土 暗灰色粘質土 酸化した黄褐色土粒子混入
- 2 10YR4/3 にお黄褐色土 人為的堆積 溶化進行した粘質黄褐色土 上下層境界明瞭
- 3 10YR3/2 黒褐色土 溶化進行した黄褐色土粒子・小型7"ドック混入 腐植土質

第5号土壌

- 1 10YR3/3 暗褐色土 溶化進行した粘質黄褐色土粒子・小型7"ドック混入 全体暗灰色粘質土化
- 2 10YR2/3 黒褐色土 未溶化黄褐色土7"ドック多量 粘質土化
- 3 10YR4/6 褐色土 殆ど黄褐色土7"ドック 溶化進行遅く、ボソつく

第6号土壌

- 1 10YR3/3 暗褐色土 溶化進行した粘質黄褐色土粒子・小型7"ドック混入 全体暗灰色粘質土化
- 2 10YR2/3 黒褐色土 未溶化黄褐色土7"ドック多量 粘質土化
- 3 10YR4/6 褐色土 殆ど黄褐色土7"ドック 溶化進行遅く、ボソつく

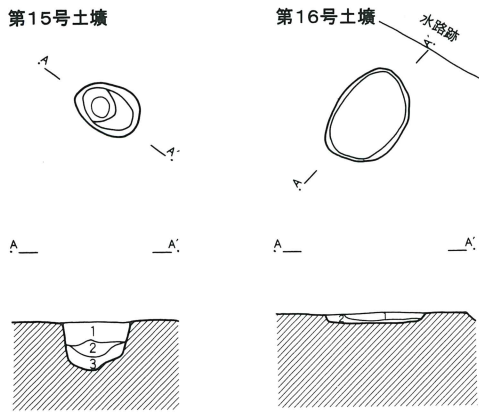
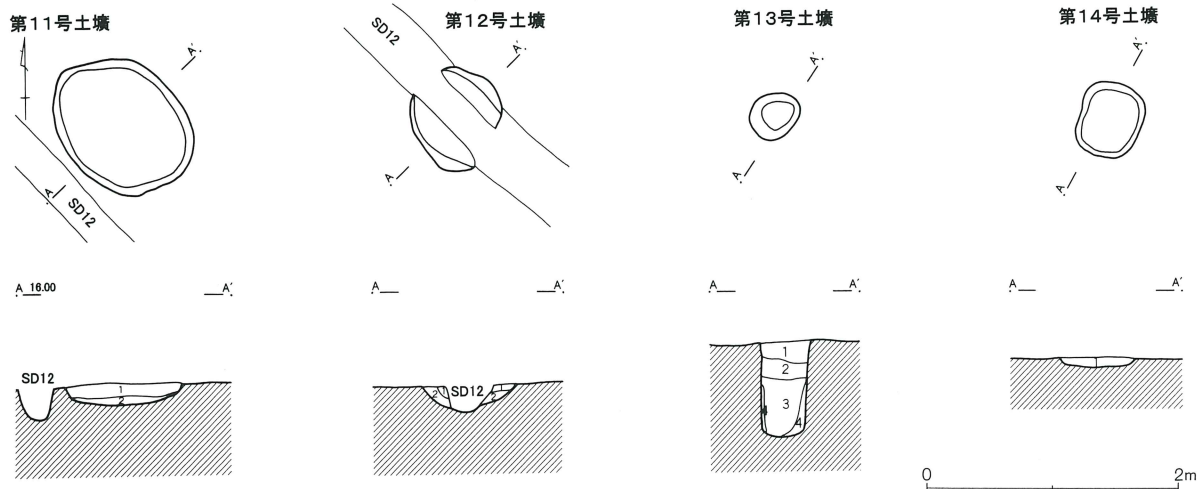
第8号土壌

- 1 10YR2/3 黒褐色土 焼土粒子・小型7"ドック多量 遺物混入
- 2 10YR3/1 黒褐色土 焼土少量 灰多量
- 3 10YR2/2 黒褐色土 溶化進行した粘質黄褐色土混入 緻密粘性焼土粒子微量
- 4 10YR2/3 黒褐色土 溶化進行した小型粘質黄褐色土7"ドック多量
- 5 10YR4/4 褐色土 溶軟化流入粘質黄褐色土

第9号土壌

- 1 10YR3/3 暗褐色土 酸化進行鉄分 黄褐色土粒子多量

第547図 G区土壌(3) (第514図)



第12号土壌

- 1 10YR2/2 黒褐色土 混入物なし
- 2 10YR4/3 におい黄褐色土 1層土混入

第13号土壌

- 1 10YR3/2 黒褐色土 人為的堆積 混入物は特になし 上部に電柱が立っている
- 2 10YR3/4 暗褐色土 人為的堆積 黄褐色土ブロック多量
- 3 10YR4/3 におい黄褐色土 人為的堆積 黒色土混入層
- 4 10YR4/3 におい黄褐色土 3層との区別明瞭 壁面の崩落か

第14号土壌

- 1 10YR2/3 黒褐色土 焼土粒子混入

第15号土壌

- 1 10YR3/4 暗褐色土 人為的堆積? 黒褐色土・黄褐色土粒子混入
- 2 10YR2/3 黒褐色土 人為的堆積? 焼土粒子・黄褐色土ブロック(5~15mm)混入
- 3 10YR2/3 黒褐色土 混入物なし

第16号土壌

- 1 10YR2/3 黒褐色土 黄褐色土ブロック(10~20mm)混入
- 2 10YR4/3 におい黄褐色土 混入物なし 崩落による堆積か

第11号土壌

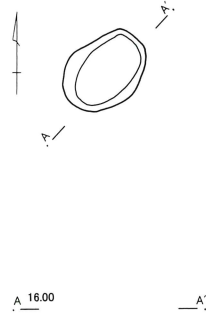
- 1 10YR2/2 黒褐色土 粘土ブロック(20mm)混入
- 2 10YR3/2 黒褐色土 黄褐色土ブロック(10~15mm)混入

G区土壌

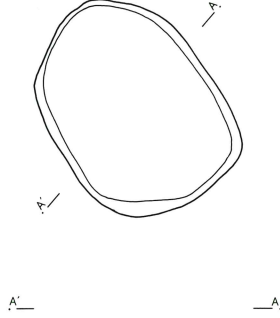
| 番号 | グリッド | 遺構図 | 全体図 | 形状 | 長径m | 短径m | 深さm | 重複遺構 | 出土遺物・その他 |
|----|-------|-----|-----|----|--------|--------|------|---------|----------|
| 1 | E6 | 545 | 512 | 不整 | 1.14 | 0.98 | 0.24 | P26 | |
| 2 | E6 | 545 | 512 | 円 | 0.96 | 0.93 | 0.28 | | 土師器甕 |
| 3 | E6 | 545 | 512 | 方 | 0.96 | (0.55) | 0.17 | P61 | 須恵器甕 |
| 4 | D6 E6 | 545 | 512 | 楕円 | 2.30 | 0.48 | 0.31 | | |
| 5 | E5 | 545 | 512 | 楕円 | 1.89 | 0.81 | 0.32 | SD02 | 土師器甕 |
| 6 | E6 | 546 | 512 | 楕円 | 2.00 | 0.90 | 0.47 | | 土師器甕 |
| 7 | F5 | 546 | 512 | 長方 | 3.32 | 0.75 | 0.15 | | |
| 8 | F5 | 545 | 512 | 円 | (0.75) | 1.27 | 0.44 | | 土師器甕/坏 |
| 9 | F5 | 546 | 512 | 不整 | (2.64) | 1.34 | 0.10 | SD04/05 | 土師器甕 |
| 10 | F5 | 546 | 512 | 不整 | 1.12 | 0.37 | 0.10 | | |
| 11 | K4 | 547 | 514 | 楕円 | 1.19 | 0.94 | 0.17 | | |
| 12 | K5 | 547 | 514 | 円 | 0.83 | 0.75 | 0.18 | SD12 | |
| 13 | K6 | 547 | 514 | 円 | 0.41 | 0.34 | 0.75 | | |
| 14 | L6 | 547 | 514 | 円 | 0.61 | 0.50 | 0.08 | | |
| 15 | L6 | 547 | 514 | 楕円 | 0.54 | 0.38 | 0.36 | | |
| 16 | L6 | 547 | 514 | 楕円 | 0.80 | 0.56 | 0.07 | | |
| 17 | M8 | 548 | 515 | 楕円 | 0.73 | 0.54 | 0.34 | | 土師器甕/坏 |

第548图 G区土壤(4) (第515图)

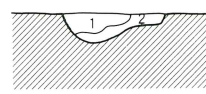
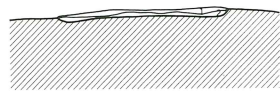
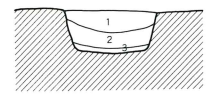
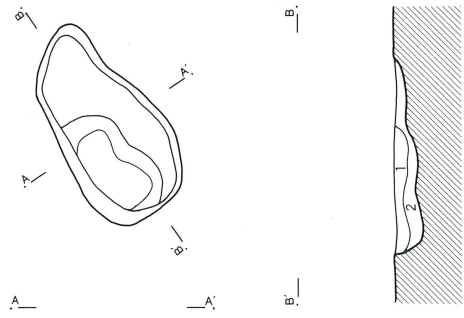
第17号土壤



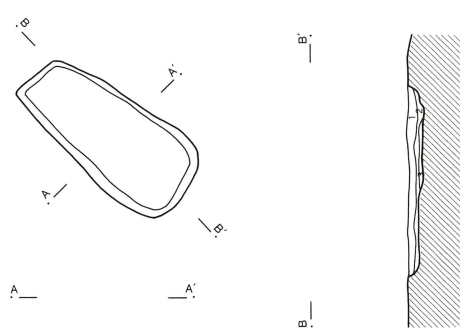
第21号土壤



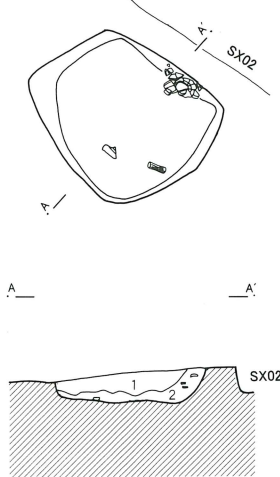
第22号土壤



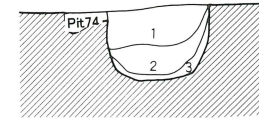
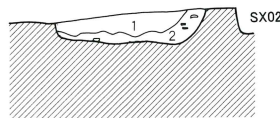
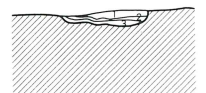
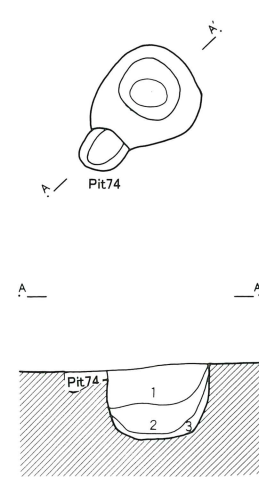
第23号土壤




第24号土壤



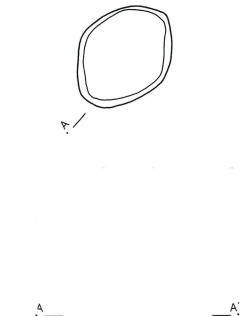
第25号土壤




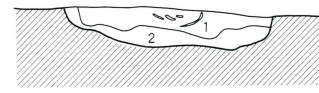
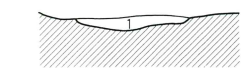
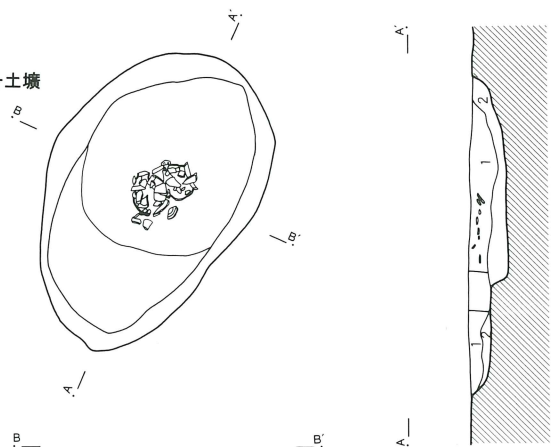
第26号土壤



第27号土壤

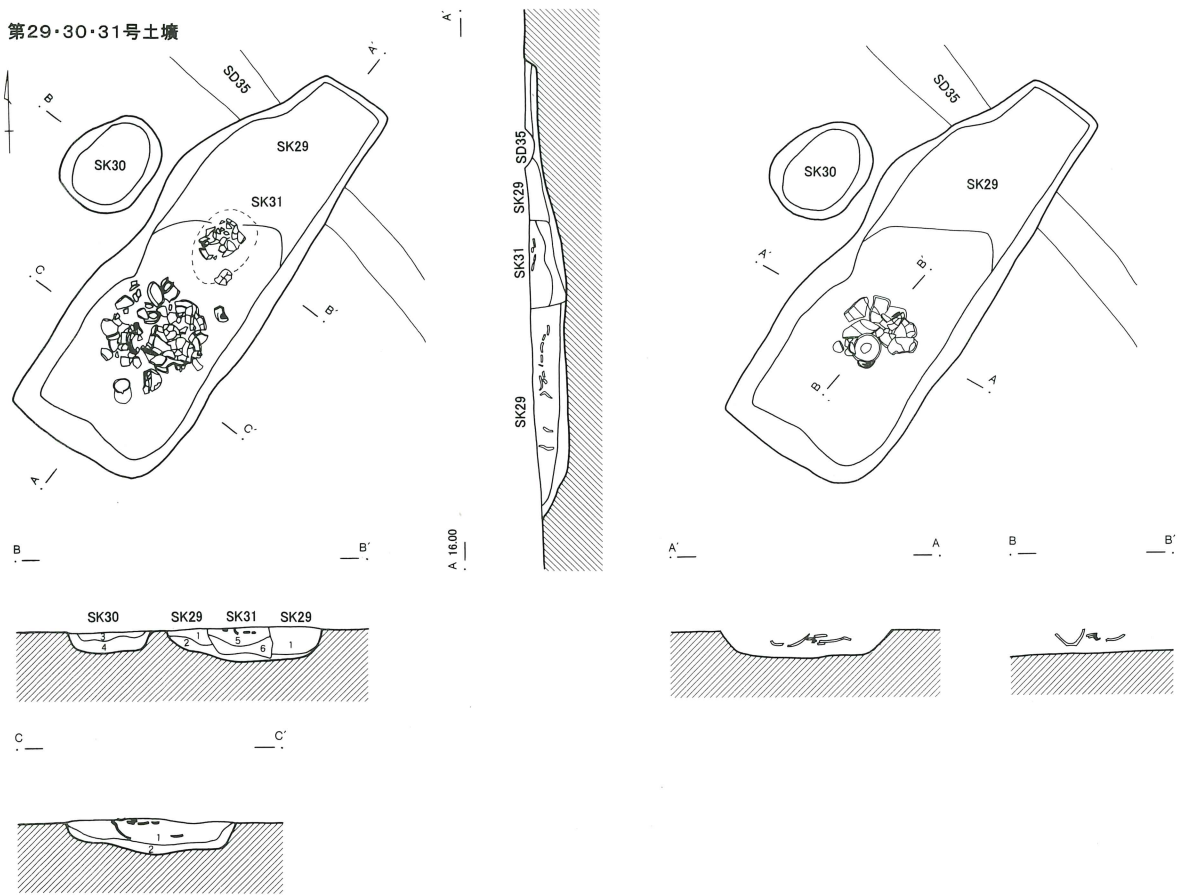


第28号土壤

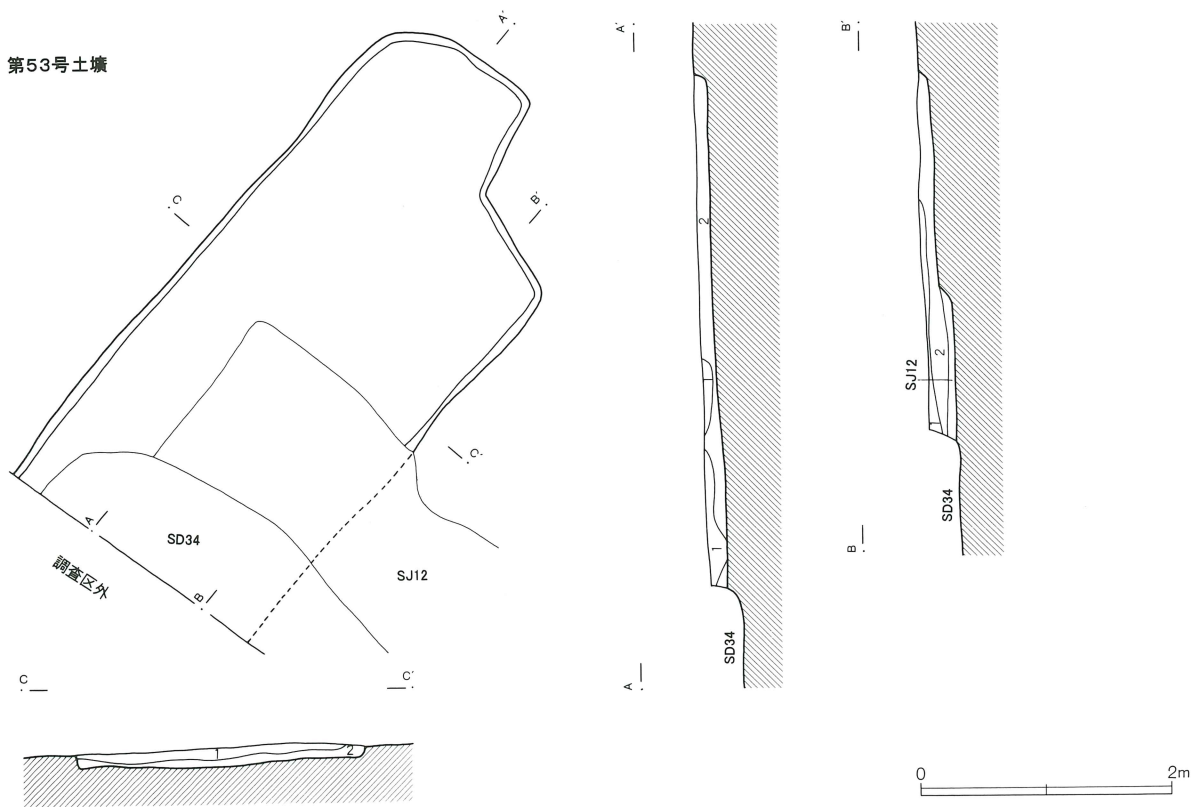


第549图 G区土壤(5) (第515图)

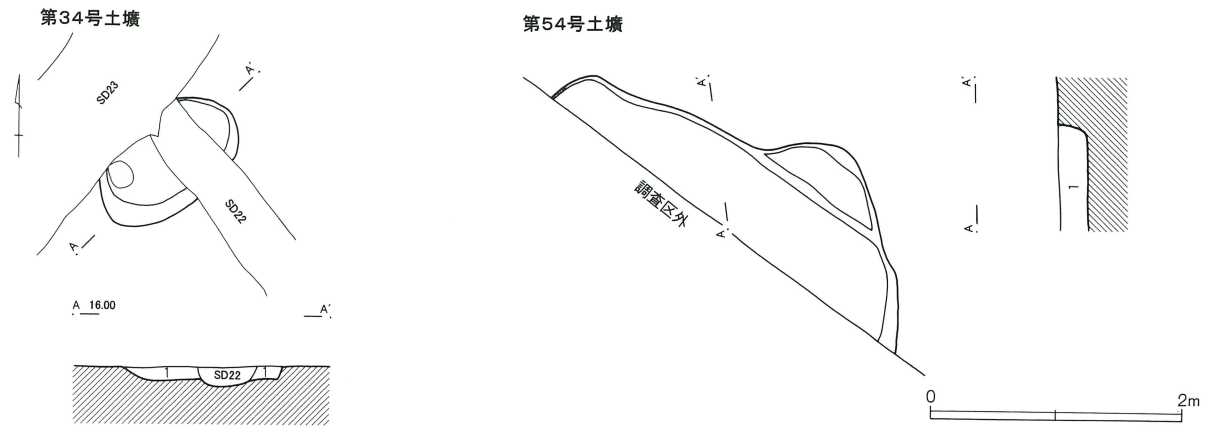
第29·30·31号土壤



第53号土壤



第550図 G区土壌(6) (第515図)



第34号土壌

- 1 10YR4/3 におい黄褐色土 黒褐色土混入

第54号土壌

- 1 10YR2/3 黒褐色土 焼土粒子多量 粘土フワック(20mm)少量 中央に暗褐色土混入

第17号土壌

- 1 10YR3/4 暗褐色土 人為的堆積 黄褐色土フワック(10~20mm)・焼土粒子混入
- 2 10YR2/2 黒褐色土 人為的堆積 黄褐色土フワック(10~30mm)多量
- 3 10YR4/3 におい黄褐色土 粘土フワック混入 粘土化

第24号土壌

- 1 10YR2/1 黒色土 人為的堆積 灰層 焼土粒子多量 黄褐色土フワック(20mm)少量 土器片多量
- 2 10YR3/4 暗褐色土 炭化物粒子少量 土器片出土

第21号土壌

- 1 10YR2/1 黒色土 炭層 焼土粒子混入 壁面に焼土塊混入
- 2 10YR4/3 におい黄褐色土 黒色土フワック(10~20mm)・土器片混入

第25号土壌

- 1 10YR2/3 黒褐色土 黄褐色土粒子多量

第22号土壌

- 1 10YR2/2 黒褐色土 黄褐色土混入
- 2 10YR4/3 におい黄褐色土 鉄分粒子・粘土フワック(5mm)混入

第26号土壌

- 2 10YR3/2 黒褐色土 層下部黄褐色土フワック(30~50mm)混入
- 3 10YR4/3 におい黄褐色土 黒褐色土混入 黄褐色土崩落の堆積

第23号土壌

- 1 10YR2/3 黒褐色土 人為的堆積 炭化物粒子・焼土粒子・黄褐色土フワック(10mm)混入 土器片多量
- 2 10YR2/1 黒色土 黄褐色土フワック(5~10mm)混入
- 3 10YR4/3 におい黄褐色土 床面土
- 4 10YR4/3 におい黄褐色土 人為的堆積 後世の暗渠掘削による堆積土暗褐色土混入

第27号土壌

- 1 10YR3/2 黒褐色土 粘土フワック(10~20mm)・焼土粒子少量 土器片混入 土器遺棄に伴う堆積
- 2 10YR3/4 暗褐色土 粘土フワック(10mm)・黒褐色土粒子少量

第29号土壌

- 1 10YR2/3 黒褐色土 人為的堆積 土器片・焼土粒子・黄褐色土フワック(10~20mm)混入
- 2 10YR4/3 におい黄褐色土 人為的堆積 1層土混入層

第28号土壌

- 1 10YR3/2 黒褐色土 黄褐色土粒子少量
- 2 10YR3/2 黒褐色土 人為的堆積 焼土粒子上方混入 土器片包含層
- 2 10YR4/3 におい黄褐色土 人為的堆積 炭化物粒子
- 3 暗渠堆積土(10YR4/3)

第30号土壌

- 1 10YR2/3 黒褐色土 混入物は殆どない 焼土粒子少量
- 2 10YR4/3 におい黄褐色土 人為的堆積 1層土混入層

第31号土壌

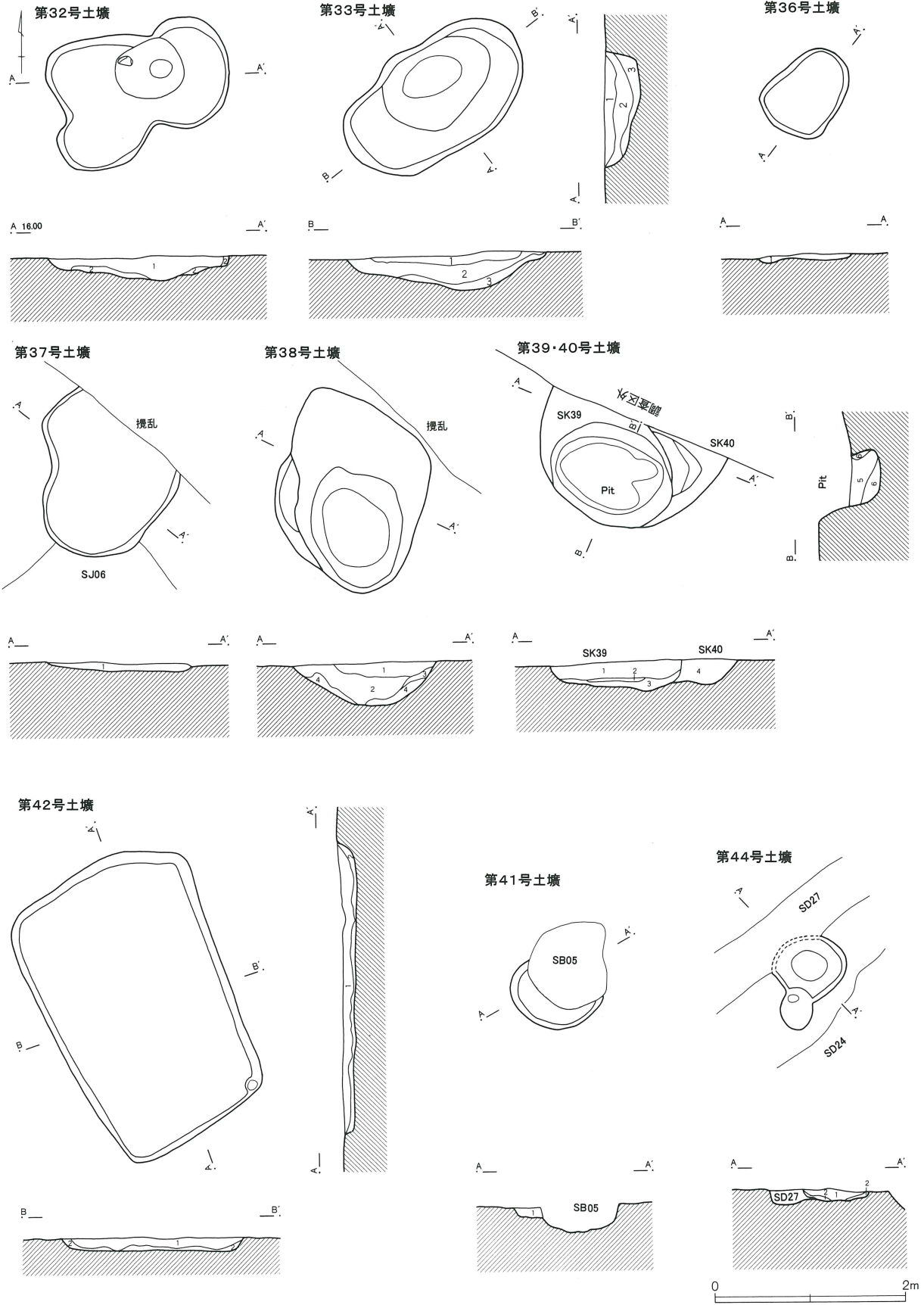
- 1 10YR3/3 暗褐色土 焼土粒子多量 土器片大量
- 2 10YR2/3 黒褐色土 混入物なし 黄褐色土フワック混入

第53号土壌

- 1 10YR2/2 黒褐色土 炭化物多量 焼土粒子少量
- 2 10YR3/3 暗褐色土 褐色土フワック多量 焼土粒子少量 土器片1層と2層間多量
- 3 10YR4/3 におい黄褐色土 褐色土フワック

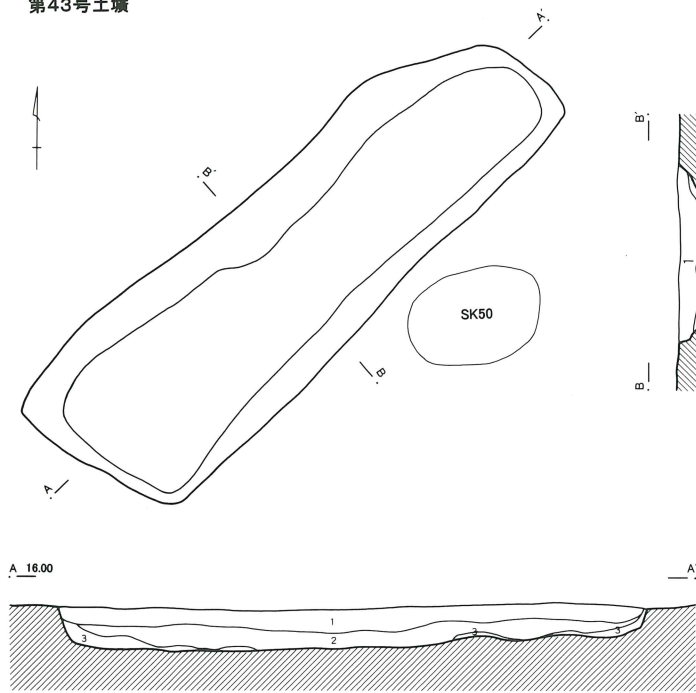
| 番号 | グリッド | 遺構図 | 全体図 | 形状 | 長径m | 短径m | 深さm | 重複遺構 | 出土遺物・その他 |
|----|-------|-----|-----|------|------|------|------|------|---------------------|
| 18 | 欠番 | | | | | | | | |
| 19 | 欠番 | | | | | | | | |
| 20 | 欠番 | | | | | | | | |
| 21 | M9 N9 | 548 | 515 | 楕円 | 1.79 | 1.32 | 0.07 | | |
| 22 | N9 | 548 | 515 | 不整 | 1.60 | 0.82 | 0.23 | | |
| 23 | N9 | 548 | 515 | 隅丸長方 | 1.51 | 0.71 | 0.13 | | 土師器甕/坏 |
| 24 | N10 | 548 | 515 | 隅丸方 | 1.31 | 1.20 | 0.25 | | 須恵器甕/蓋 土師器甕/坏/高坏 土玉 |
| 25 | N10 | 548 | 515 | 不整 | 0.88 | 0.77 | 0.58 | | |
| 26 | N9 | 548 | 515 | 楕円 | 0.75 | 0.56 | 0.16 | | 須恵器坏 土師器甕 |
| 27 | N9 | 548 | 515 | 楕円 | 0.92 | 0.73 | 0.09 | | 土師器甕/坏 |

第551图 G区土壤(7) (第516图)

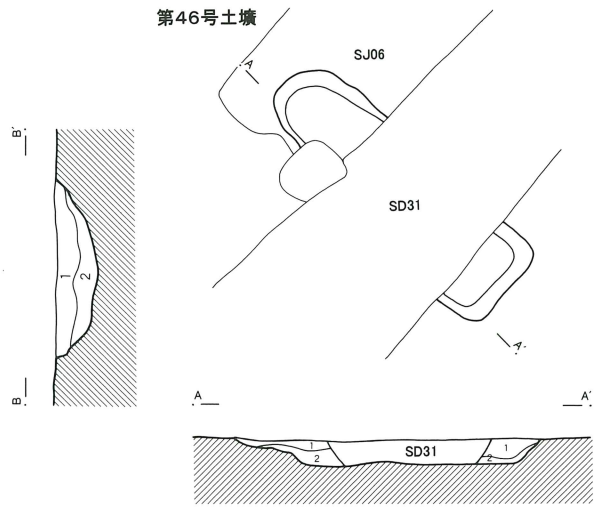


第552图 G区土壤(8) (第516凶)

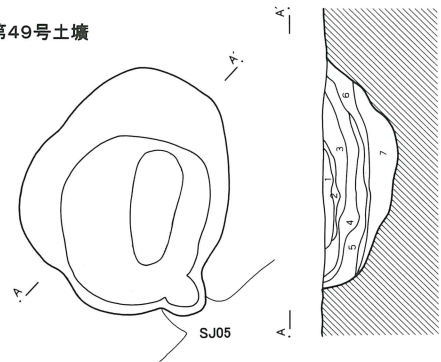
第43号土壤



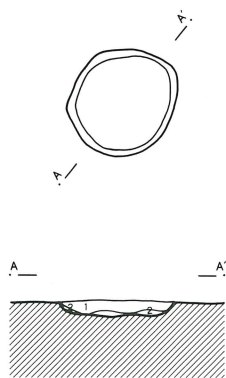
第46号土壤



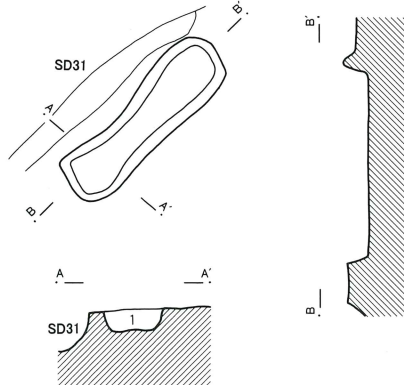
第49号土壤



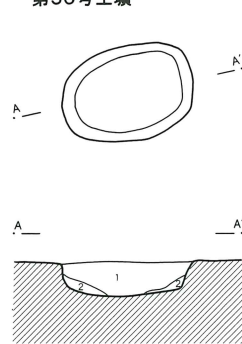
第47号土壤



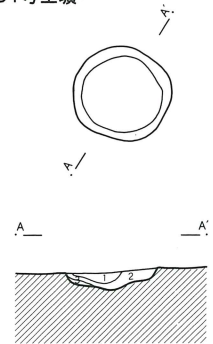
第48号土壤



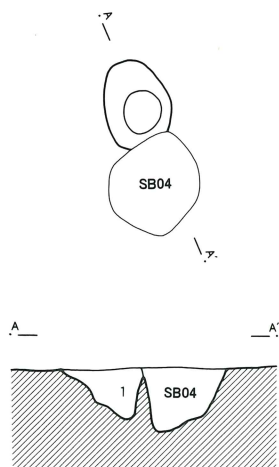
第50号土壤



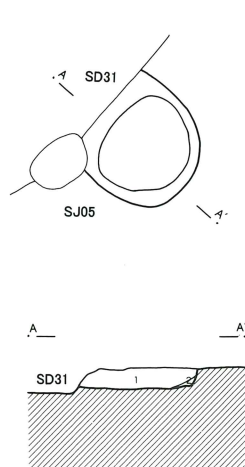
第51号土壤



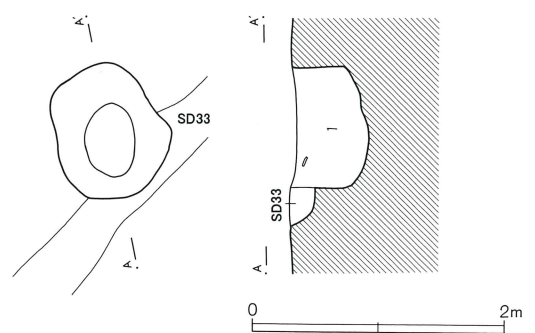
第35号土壤



第45号土壤

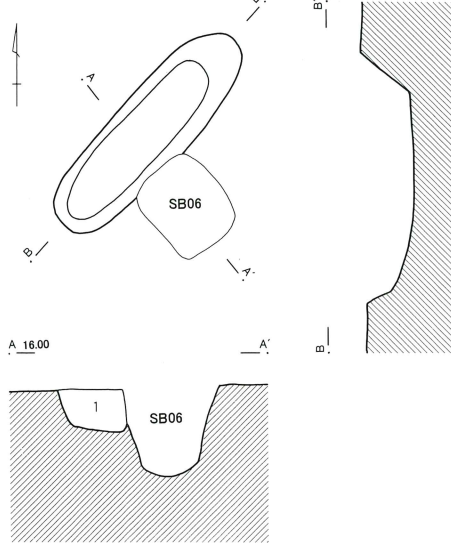


第52号土壤

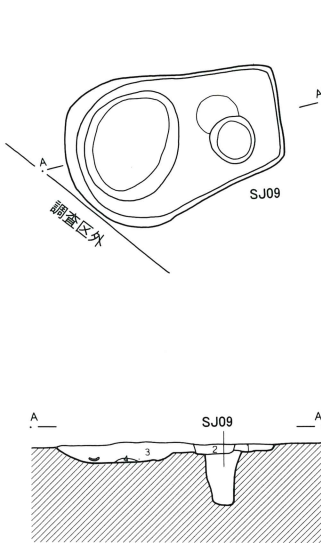


第553図 G区土壌(9) (第516図)

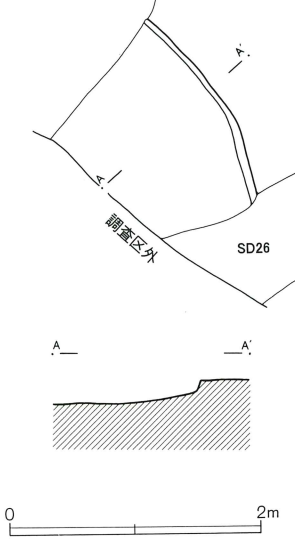
第55号土壌



第56号土壌



第74号土壌



第55号土壌

1 10YR2/3 黒褐色土 土器多量 炭化物粒子・焼土粒子少量

第56号土壌

1 10YR2/2 黒褐色土
2 10YR2/3 黒褐色土
3 10YR2/2 黒褐色土 焼土粒子少量
4 10YR4/4 褐色土 黄褐色土フック

第32号土壌

1 10YR3/2 黒褐色土 焼土粒子・黄褐色土フック(10~30mm)混入
2 10YR4/3 黄褐色土 黄褐色土混入 崩落土

第35号土壌

1 10YR4/3 黄褐色土 人為的堆積 黒褐色土混合層 焼土粒子混入

第33号土壌

1 10YR3/4 暗褐色土 焼土粒子・粘土フック(10mm)混入
2 10YR2/3 黒褐色土 黄褐色土粒子・粘土フック(10~20mm)混入
3 10YR4/3 黄褐色土 黒褐色土混合層 土器片出土

第43号土壌

1 10YR3/2 黒褐色土 黄褐色土粒子・焼土粒子(2~8mm)少量
2 10YR4/2 灰黄褐色土 黄褐色土粒子・焼土粒子(2~8mm)若干
3 10YR4/2 灰黄褐色土 黄褐色土フック(5~30mm)多量 崩落土

第36号土壌

1 10YR3/1 黒褐色土 人為的堆積 炭化物・灰土混合

第45号土壌

1 10YR2/3 黒褐色土 黄褐色土フック(10~50mm)・焼土粒子少量
2 10YR4/3 黄褐色土 壁面崩落土

第37号土壌

1 10YR4/2 灰黄褐色土 人為的堆積 黄褐色土フック(5~20mm)多量

第46号土壌

1 10YR2/2 黒褐色土 黒色土混合層
2 10YR4/3 黄褐色土 自然堆積土 黒色土粒子混入

第38号土壌

1 10YR3/2 黒褐色土 黄褐色土粒子(2~8mm)・焼土粒子・炭化物粒子(2~5mm)若干
2 10YR5/2 灰黄褐色土 黄褐色土粒子(2~5mm)少量 砂多量 氾濫土?
3 10YR5/2 灰黄褐色土 黄褐色土粒子(2~8mm)多量 砂多量 氾濫土?
4 10YR5/3 黄褐色土 黄褐色土崩落 砂質

第47号土壌

1 10YR2/3 黒褐色土 焼土粒子混入
2 10YR4/3 黄褐色土 壁面崩落土 土器片出土

第39号土壌

1 10YR2/3 黒褐色土 人為的堆積 焼土粒子・黄褐色土粒子混入
2 10YR2/1 黒色土 炭化物層 1層土混入
3 10YR3/1 黒褐色土 灰層 灰褐色土若干

第48号土壌

1 10YR2/3 黒褐色土 壁土粒若干

第40号土壌

1 10YR3/3 暗褐色土 黄褐色土フック(10~20mm)・粘土フック(10mm)混入

第49号土壌

1 10YR4/1 褐灰色土 焼土フック(30~50mm)混入
2 10YR2/1 黒色土 炭化物層 焼土粒子混入
3 10YR3/2 黒褐色土 焼土粒子混入
4 10YR3/4 暗褐色土 焼土フック(50~60mm)・黒色土粒子混入
5 10YR4/1 褐灰色土 黒色土粒子混入
6 10YR2/1 黒色土 炭化物層
7 10YR4/3 黄褐色土 人為的堆積 褐灰色土混入

第42号土壌

1 10YR2/2 黒褐色土 黄褐色土粒子・焼土粒子(2~5mm)少量
2 10YR3/3 暗褐色土 黄褐色土粒子(2~8mm)多量

第50号土壌

1 10YR2/2 黒褐色土 炭化物粒少量
2 10YR4/3 黄褐色土

第41号土壌

1 10YR4/3 黄褐色土 黄褐色土フック(5~30mm)多量

第51号土壌

1 10YR4/3 黄褐色土 褐色土・灰色土フック多量
2 10YR3/3 暗褐色土
3 10YR4/4 褐色土

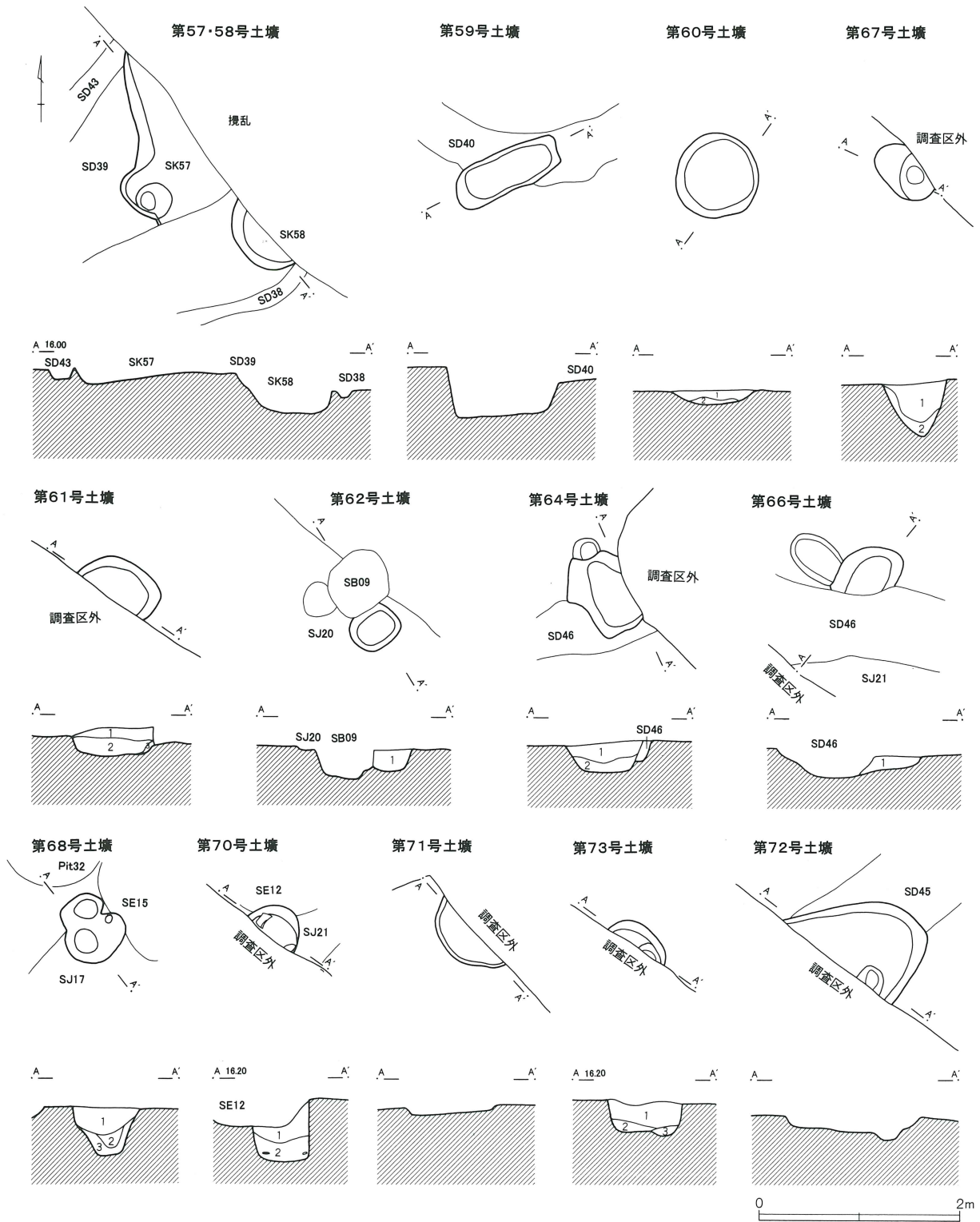
第44号土壌

1 10YR2/3 黒褐色土 焼土粒子・黄褐色土粒子多量 柱穴状に落ち込む
2 10YR4/3 黄褐色土 黒褐色土混合層 版築土

第52号土壌

1 10YR2/1 黒色土 焼土粒子少量

第554图 G区土壤(10) (第517图)



第60号土壤

- 1 10YR3/3 暗褐色土 黄褐色土粒子(2~5mm)少量
- 2 10YR4/2 灰黄褐色土 黄褐色土粒子(2~5mm)多量

第61号土壤

- 1 10YR3/3 暗褐色土 烧土粒子・炭化物粒子・土器片混入
- 2 10YR2/3 黑褐色土 烧土粒子・黄褐色土(20~40mm)多量
- 3 10YR4/3 灰黄褐色土 2層の土の混入

第62号土壤

- 1 10YR3/3 暗褐色土 黄褐色土粒子(2~8mm)少量

第67号土壤

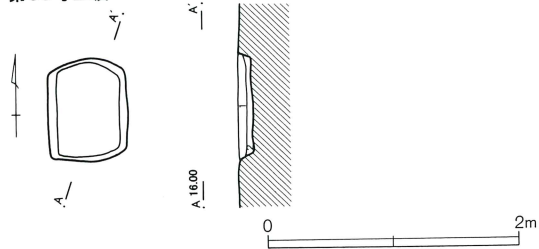
- 1 10YR2/2 黑褐色土 黄褐色土粒子・烧土粒子(2~8mm)・炭化物(2~10mm)少量
- 2 10YR3/2 黑褐色土 黄褐色土粒子(2~5mm)多量

第66号土壤

- 1 10YR3/3 暗褐色土 烧土粒子・黄褐色土粒子(2~8mm)少量

第555図 G区土壌(11) (第517図)

第69号土壌



第69号土壌

- 1 10YR3/4 暗褐色土 黒色土粒子多量 炭化物粒子か? 黒色土・褐色土7^μツク(20~30mm)混入
- 2 10YR4/3 じい黄褐色土 黒色土粒子少量

第64号土壌

- 1 10YR2/3 黒褐色土 人為的堆積 焼土7^μツク・黄褐色土7^μツク(5~20mm)少量
- 2 10YR4/3 じい黄褐色土 人為的堆積 黄褐色土7^μツク(5~30mm)多量

第68号土壌

- 1 10YR3/2 黒褐色土 黄褐色土7^μツク(10~50mm)多量 焼土粒子混入
- 2 10YR4/3 じい黄褐色土 1層・3層混合層
- 3 10YR4/3 じい黄褐色土 黒褐色土混入

第70号土壌

- 1 10YR4/2 灰黄褐色土 人為的堆積 黄褐色土粒・7^μツク(2~20mm)多量
- 2 10YR3/2 黒褐色土 人為的堆積 黄褐色土7^μツク(5~20mm)少量

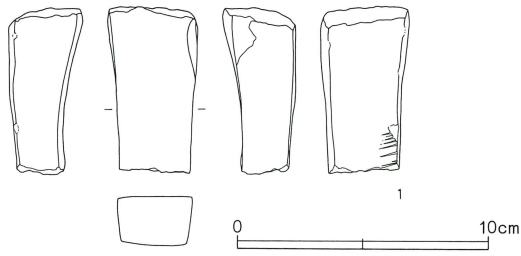
第67号土壌

- 1 10YR3/2 黒褐色土 黄褐色土粒・焼土粒(2~8mm)少量
- 2 10YR4/2 灰黄褐色土 黄褐色土7^μツク(5~20mm)多量
- 3 10YR4/2 灰黄褐色土 黄褐色土7^μツク(5~15mm)少量

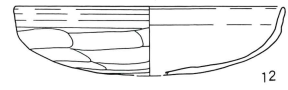
| 番号 | グリッド | 遺構図 | 全体図 | 形状 | 長径m | 短径m | 深さm | 重複遺構 | 出土遺物・その他 |
|----|---------|-----|-----|------|--------|--------|------|---------------|------------------|
| 28 | N10 O10 | 548 | 515 | 楕円 | 2.48 | 1.64 | 0.29 | | 須恵器甕 土師器甕/坏 |
| 29 | O10 | 549 | 515 | 不整 | 3.64 | 1.26 | 0.26 | SD35 SK31 | 土師器甕/坏 |
| 30 | O10 | 549 | 515 | 円 | 0.83 | 0.65 | 0.17 | | |
| 31 | O10 | 549 | 515 | 楕円 | (0.63) | (0.43) | 0.24 | SK29 | |
| 32 | P12 | 551 | 516 | 不整 | 1.88 | 1.40 | 0.25 | | 須恵器甕/坏 土師器甕/坏/羽口 |
| 33 | P12 | 551 | 516 | 楕円 | 2.10 | 1.22 | 0.38 | | 土師器甕/坏 |
| 34 | O11 | 550 | 515 | 楕円 | 1.26 | (0.66) | 0.11 | SD22/23 | |
| 35 | R15 | 552 | 516 | 楕円 | (0.64) | 0.54 | 0.40 | SB04 P04 | |
| 36 | R15 | 551 | 516 | 隅丸方 | 1.01 | 0.71 | 0.06 | | |
| 37 | Q14 | 551 | 516 | 不整 | 1.60 | (0.94) | 0.09 | SJ06 | 土師器甕/坏 |
| 38 | P14 Q14 | 551 | 516 | 不整 | 1.93 | 1.51 | 0.45 | | 須恵器甕 土師器甕/坏 |
| 39 | O12 | 551 | 516 | 楕円 | 2.00 | (1.16) | 0.32 | SK40 P28 | 須恵器甕/坏/蓋 土師器甕/坏 |
| 40 | O12 | 551 | 516 | — | (1.00) | (0.88) | 0.27 | SK39 P28 | |
| 41 | R15 | 551 | 516 | 円 | (0.20) | 0.87 | 0.10 | SB05 P07 | 須恵器甕 土師器甕/坏 |
| 42 | O12 P12 | 551 | 516 | 長方 | 2.99 | 1.95 | 0.13 | | 土師器甕/坏 |
| 43 | Q13/14 | 552 | 516 | 隅丸長方 | 4.71 | 1.35 | 0.31 | | 須恵器甕/坏/蓋 土師器甕/坏 |
| 44 | R14 | 551 | 516 | 円 | (0.70) | 0.68 | 0.13 | SD27 | 須恵器甕/坏 土師器甕/坏 |
| 45 | Q14 | 552 | 516 | 楕円 | (0.88) | 0.93 | 0.17 | SJ05 SD31 | |
| 46 | Q14 | 552 | 516 | 隅丸長方 | 2.42 | 0.81 | 0.20 | SJ06 SD31 | |
| 47 | Q12 | 552 | 516 | 円 | 0.91 | 0.81 | 0.12 | | 土師器甕/坏 石 |
| 48 | Q14 R14 | 552 | 516 | 隅丸長方 | 1.57 | 0.45 | 0.18 | | |
| 49 | P13 Q13 | 552 | 516 | 不整 | 1.97 | 1.63 | 0.59 | | 土師器甕 |
| 50 | Q14 | 552 | 516 | 円 | 1.07 | 0.75 | 0.27 | | |
| 51 | P13 | 552 | 516 | 円 | 0.75 | 0.74 | 0.13 | | 土師器甕/坏 |
| 52 | Q14 | 552 | 516 | 不整 | 1.06 | 0.82 | 0.57 | SD33 | 土師器甕/坏 |
| 53 | O10 | 549 | 515 | 不整 | (4.88) | 2.33 | 0.16 | SJ12 SD34 | 須恵器甕/坏/蓋 土師器甕/坏 |
| 54 | O10 | 550 | 515 | 不整 | (3.30) | (1.08) | 0.23 | | 須恵器甕/蓋 土師器甕/坏/高坏 |
| 55 | P12/13 | 553 | 516 | 楕円 | 1.99 | 0.60 | 0.33 | SB06 P16 | 土師器甕/坏 |
| 56 | P11/12 | 553 | 516 | 不整 | 1.73 | 0.98 | 0.14 | SJ09 P03 | 土師器甕 |
| 57 | T17 | 554 | 517 | 不整 | (1.73) | (0.92) | 0.17 | SD39/43 | 土師器甕/坏 |
| 58 | T17 | 554 | 517 | 円 | (0.31) | 0.84 | 0.40 | SD39/43 | |
| 59 | T17 | 554 | 517 | 隅丸長方 | 1.13 | 0.41 | 0.50 | SD40 | |
| 60 | R15 | 554 | 517 | 円 | 0.83 | 0.81 | 0.13 | | 土師器甕/坏 |
| 61 | S16 | 554 | 517 | 円 | (0.42) | 0.80 | 0.28 | | |
| 62 | R15 | 554 | 517 | 方 | 0.49 | 0.41 | 0.21 | SJ20 SB09 P03 | 土師器坏 |
| 63 | 欠番 | | | | | | | | |
| 64 | R16 S16 | 554 | 517 | 不整 | 0.87 | (0.60) | 0.29 | SD46 | 土師器甕 |
| 65 | 欠番 | | | | | | | | |

第556图 G区土壤出土遗物(1)

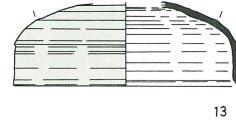
第4号土壤



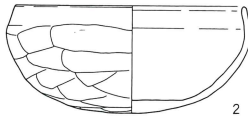
第27号土壤



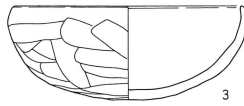
第28号土壤



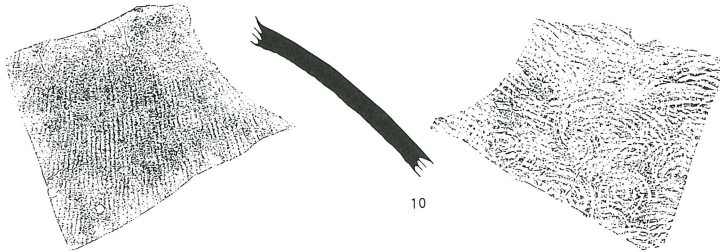
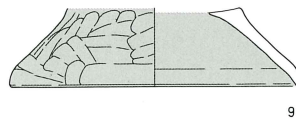
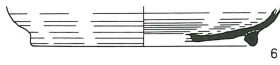
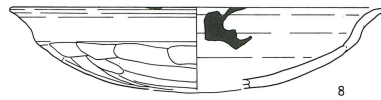
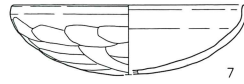
第5号土壤



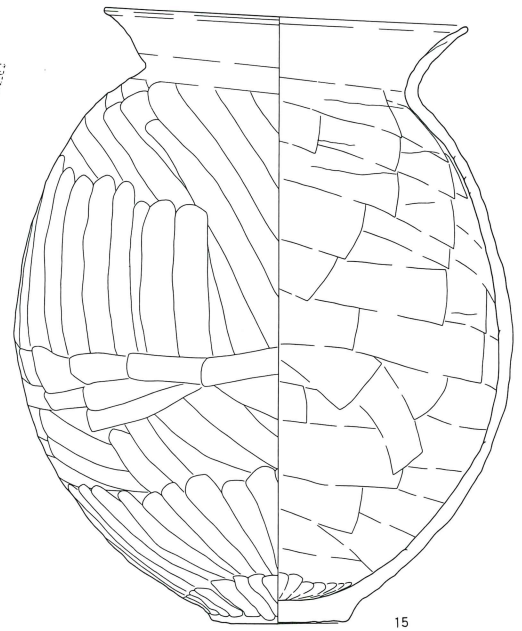
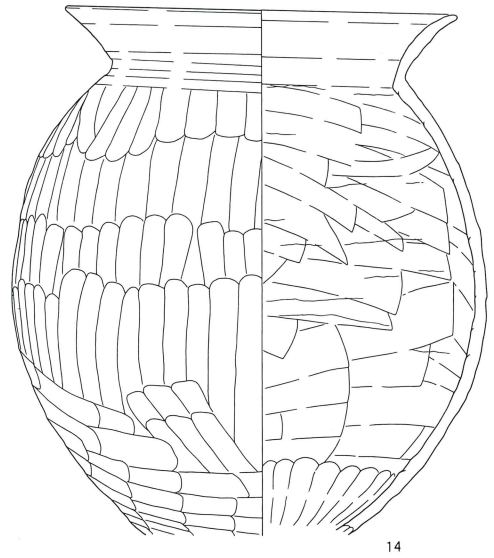
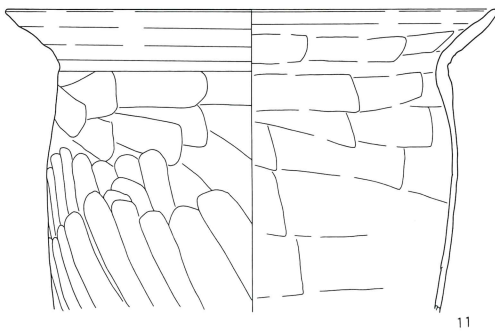
第8号土壤



第24号土壤

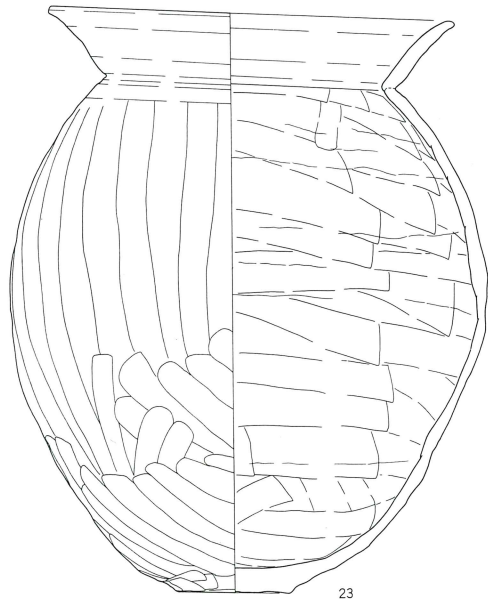
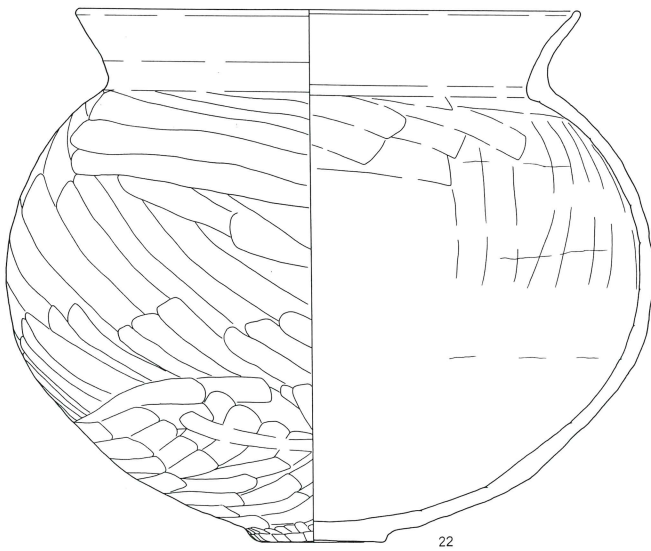
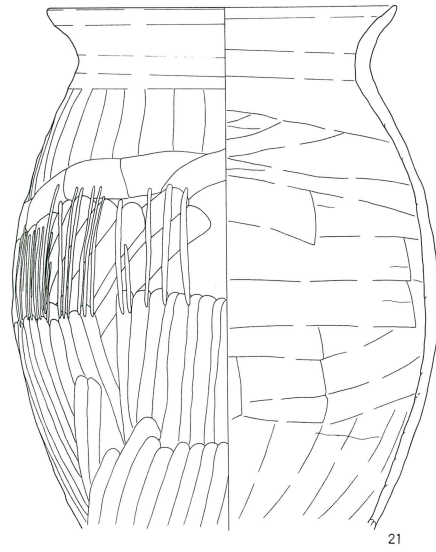
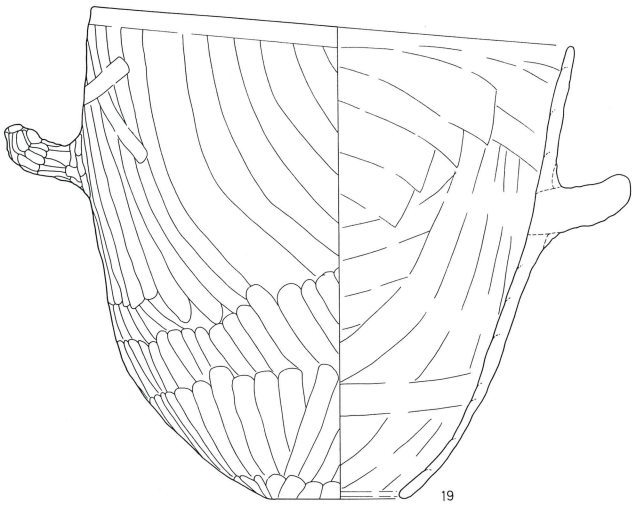
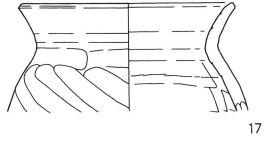
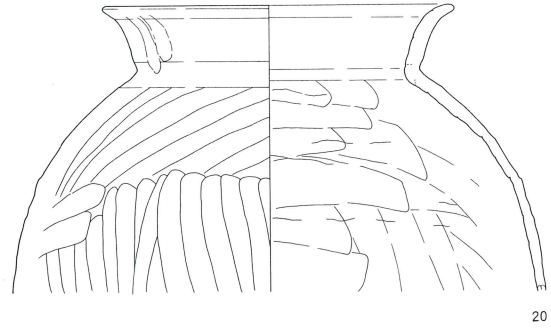
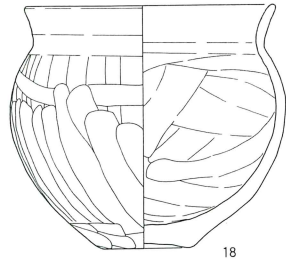
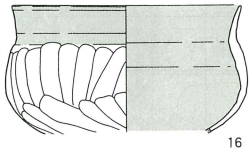


第26号土壤



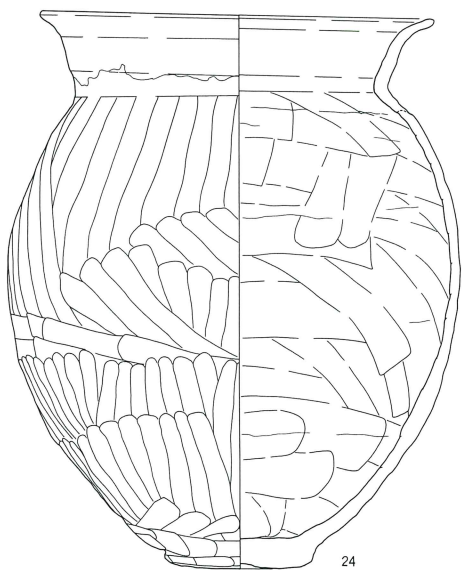
第557图 G区土壤出土遗物(2)

第29号土壤

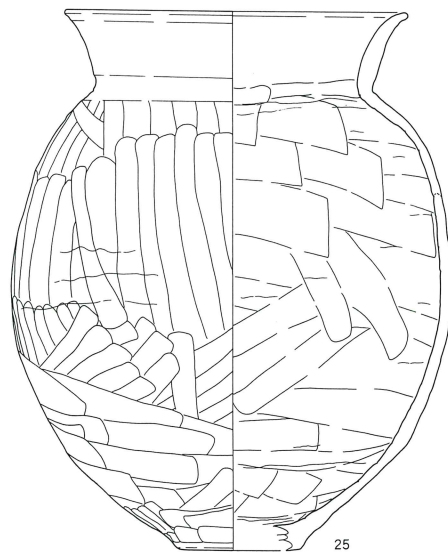


0 10cm

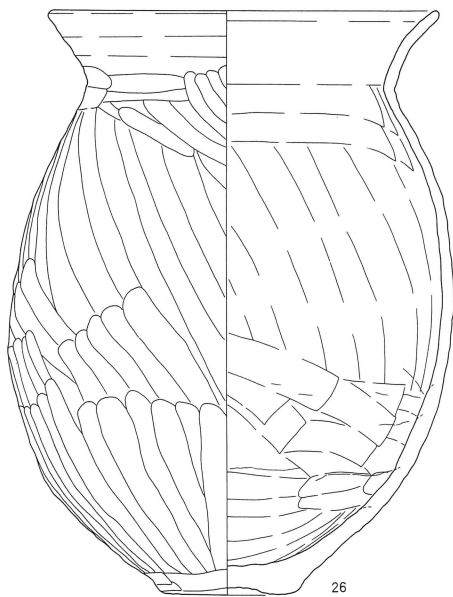
第558图 G区土壤出土遗物(3)



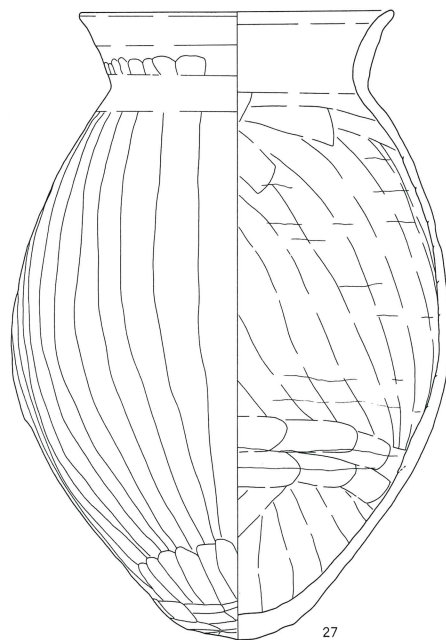
24



25

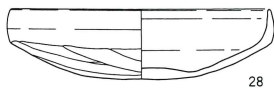


26



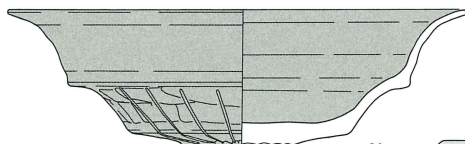
27

第32号土壤



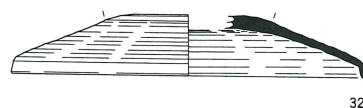
28

第42号土壤



31

第44号土壤

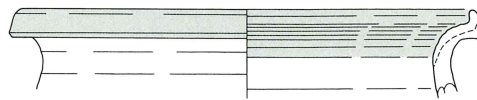


32

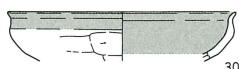
第38号土壤



29



33

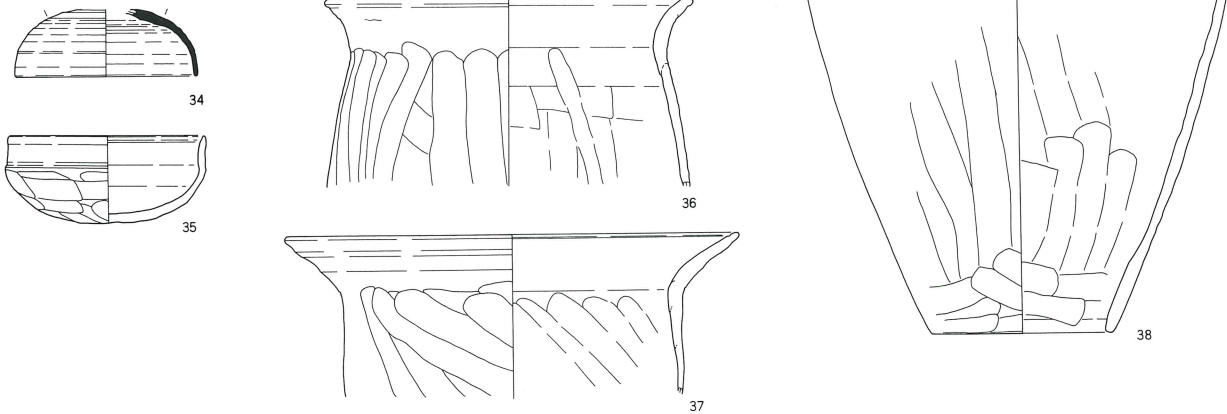


30

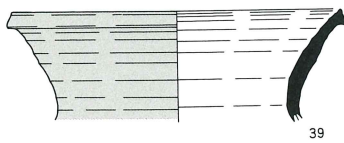
0 10cm

第559図 G区土壌出土遺物(4)

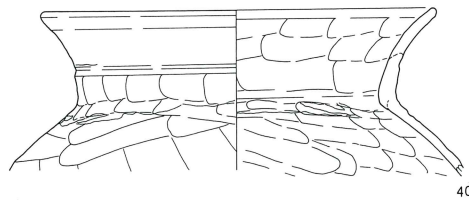
第53号土壌



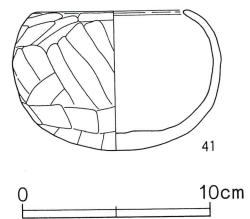
第54号土壌



第55号土壌



第62号土壌



| 番号 | グリッド | 遺構図 | 全体図 | 形状 | 長径m | 短径m | 深さm | 重複遺構 | 出土遺物・その他 | |
|----|------|-----|-----|----|--------|--------|------|--------------|----------|----------------|
| 66 | S15 | 554 | 517 | 楕円 | (0.53) | 0.45 | 0.14 | SJ21 SD46 | 土師器甕/坏 | |
| 67 | S15 | 554 | 517 | 楕円 | 0.68 | (0.38) | 0.35 | | | |
| 68 | S16 | 554 | 517 | 不整 | 0.69 | 0.61 | 0.49 | SJ17/18 SE15 | | |
| 69 | S16 | 555 | 517 | 方 | 0.83 | 0.63 | 0.12 | SJ18 | | |
| 70 | S15 | 554 | 517 | 円 | (0.35) | 0.57 | 0.58 | SJ21 SE12 | | 須恵器坏 土師器甕/坏/高坏 |
| 71 | R15 | 554 | 517 | 円 | (0.32) | 0.89 | 0.09 | | | |
| 72 | T16 | 554 | 517 | 円 | (0.84) | 1.32 | 0.23 | SD45 | | |
| 73 | R15 | 554 | 517 | 楕円 | (0.22) | 0.66 | 0.58 | | | |
| 74 | R14 | 553 | 516 | 不明 | (1.22) | (1.52) | 0.18 | SD26 | | |

G区土壌出土遺物観察表(第556~559図)

| 番号 | 器種 | 口径 | 器高 | 底径 | 胎土 | 焼成 | 色調 | 残存率 | 備考 |
|----|-----|--------|--------|--------|-----|----|-------|-----|-------------------------------|
| 1 | 砥石 | | | | | | | | SK04 長さ6.5×幅3.5×厚さ1.9×重さ90.3g |
| 2 | 坏 | 12.0 | 5.7 | | W | A | 明赤褐 | 95 | SK05 No.1 |
| 3 | 坏 | 12.0 | 4.9 | | WBR | A | にふい黄橙 | 90 | SK08 |
| 4 | 蓋 | (18.2) | (2.2) | | WB片 | A | 灰 | 15 | SK24 No.4 末野産 |
| 5 | 高台坏 | 13.4 | 4.2 | 9.7 | W | A | 灰 | 70 | SK24 湖西産 窯印線刻 |
| 6 | 高台坏 | | (2.1) | (11.8) | W | A | 灰 | 10 | SK24 湖西産 |
| 7 | 坏 | (12.2) | (3.7) | | WB | A | にふい橙 | 40 | SK24 |
| 8 | 坏 | (19.7) | (4.4) | | WB | A | にふい橙 | 30 | SK24 No.1 油煙の付着 |
| 9 | 台付甕 | | (4.1) | (15.7) | WR | A | にふい黄橙 | 30 | SK24 赤彩 |
| 10 | 甕 | | | | W | A | 灰 | 5 | SK24 末野産 自然釉付着 |
| 11 | 甕 | 25.8 | (16.0) | | WR | A | にふい橙 | 30 | SK26 |
| 12 | 坏 | (14.1) | (3.6) | | WB | A | にふい赤褐 | 10 | SK27 |
| 13 | 坏蓋 | (11.9) | (3.9) | | W | B | 灰 | 35 | SK28 No.1 末野産? 自然釉付着 |
| 14 | 甕 | 20.8 | (27.7) | | WBR | A | 暗褐 | 65 | SK28 No.2・3・4 |
| 15 | 甕 | 19.2 | 32.4 | 7.1 | WR片 | A | にふい黄橙 | 80 | SK28 No.3 |
| 16 | 椀 | (12.1) | (6.8) | | R | A | にふい褐 | 25 | SK29 赤彩 |

| 番号 | 器種 | 口径 | 器高 | 底径 | 胎土 | 焼成 | 色調 | 残存率 | 備考 |
|----|-----|--------|--------|-------|-------|----|-------|-----|----------------------|
| 17 | 小型甕 | (11.2) | (5.7) | | WR | A | 暗褐 | 5 | SK29 No.5 |
| 18 | 小型甕 | 13.1 | 12.8 | 4.7 | WR | A | 暗赤褐 | 90 | SK29 No.1 |
| 19 | 甌 | 25.5 | 26.1 | (7.2) | RB | A | にぶい褐 | 60 | SK29 No.7・10・11 把手付 |
| 20 | 甕 | (18.2) | (15.1) | | WR | C | 暗褐 | 15 | SK29 No.8・11 |
| 21 | 甕 | 18.4 | (27.6) | | WBR | A | 明褐 | 60 | SK29 No.6・7・8 |
| 22 | 甕 | (26.4) | 28.0 | 6.5 | WBR | A | にぶい黄橙 | 50 | SK29 No.5 |
| 23 | 甕 | (21.4) | (31.0) | 5.8 | WR片 | A | 褐灰 | 70 | SK29 No.6・7・88・10・12 |
| 24 | 甕 | 20.6 | 29.2 | 6.4 | W | A | にぶい黄橙 | 70 | SK29 No.7・8・10・11・12 |
| 25 | 甕 | 17.9 | 28.4 | (6.4) | WR | A | にぶい褐 | 65 | SK29 No.9 |
| 26 | 甕 | 20.4 | 30.8 | 6.8 | W | A | 赤褐 | 80 | SK29 No.5・6・7・10 |
| 27 | 甕 | 16.5 | 33.1 | | WR | A | 明赤褐 | 80 | SK29 No.2・5・10 |
| 28 | 坏 | (13.6) | 3.7 | | W | A | にぶい橙 | 50 | SK32 |
| 29 | 坏 | | (1.0) | 7.8 | W針 | A | 灰 | 20 | SK38 南比企産 底部周辺ヘラ |
| 30 | 椀 | (12.0) | (2.6) | | WBR 針 | A | 明赤褐 | 5 | SK38 赤彩 |
| 31 | 高坏 | (24.2) | (7.2) | | W | A | 赤褐 | 30 | SK42 赤彩 |
| 32 | 蓋 | (18.8) | (3.2) | | W針 | A | 灰 | 20 | SK44 南比企産 |
| 33 | 甕 | (24.0) | (4.4) | | W | B | 暗赤褐 | 5 | SK44 常滑 自然釉付着 |
| 34 | 蓋 | (9.6) | (3.6) | | W | A | 灰 | 10 | SK53 末野産? |
| 35 | 坏 | (10.3) | 4.6 | | R | A | 褐 | 30 | SK53 |
| 36 | 甕 | (19.4) | (9.9) | | WB片 | A | にぶい褐 | 10 | SK53 |
| 37 | 甕 | (24.0) | (8.5) | | W | A | 赤褐 | 5 | SK53 |
| 38 | 甌 | | (17.8) | (9.5) | R | A | にぶい黄橙 | 10 | SK53 |
| 39 | 甕 | (17.4) | (5.8) | | W片 | A | 灰 | 5 | SK54 末野産 自然釉付着 |
| 40 | 壺 | 20.6 | (8.5) | | WR | A | にぶい赤褐 | 15 | SK55 |
| 41 | 椀 | (7.9) | 7.4 | | R | A | にぶい黄橙 | 40 | SK62 |

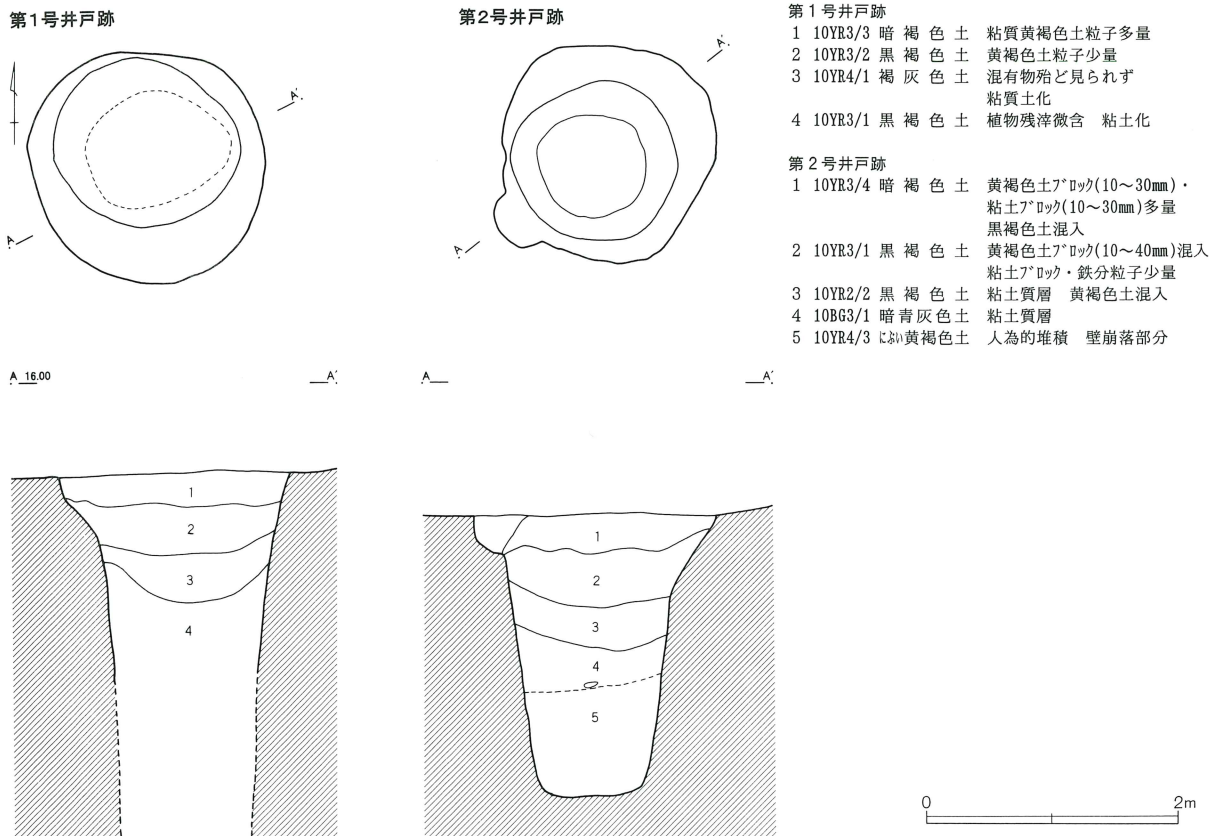
4. 井戸跡

発見された16井の井戸跡は調査区全体に散在し、その配置に綿密な計画性を窺うことはできない。遺構の希薄な北端地点にも所在しているが、住居跡・掘立柱建物跡の集中地点に多く分布している傾向がある。

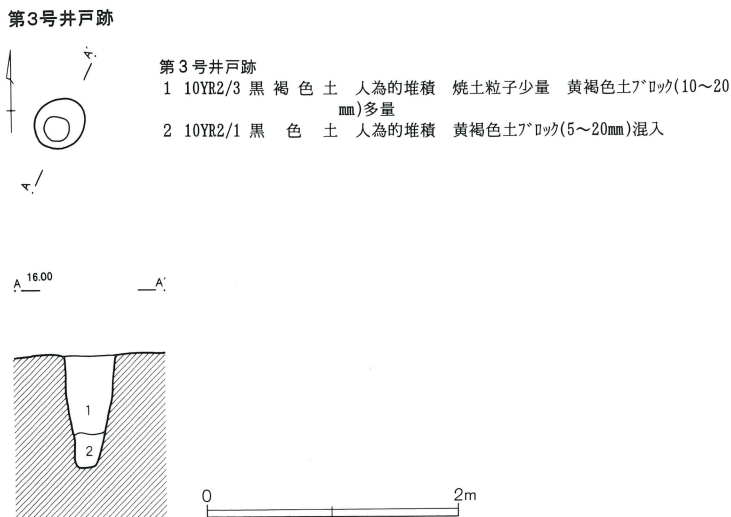
埋没状況が把握できたものの多くは、概ね廃棄段階に人為的に埋め戻されている。

遺物は第3・6・9・10・11・12・13・14号井戸跡からは住居跡出土遺物と併行する時期の土師器・須恵

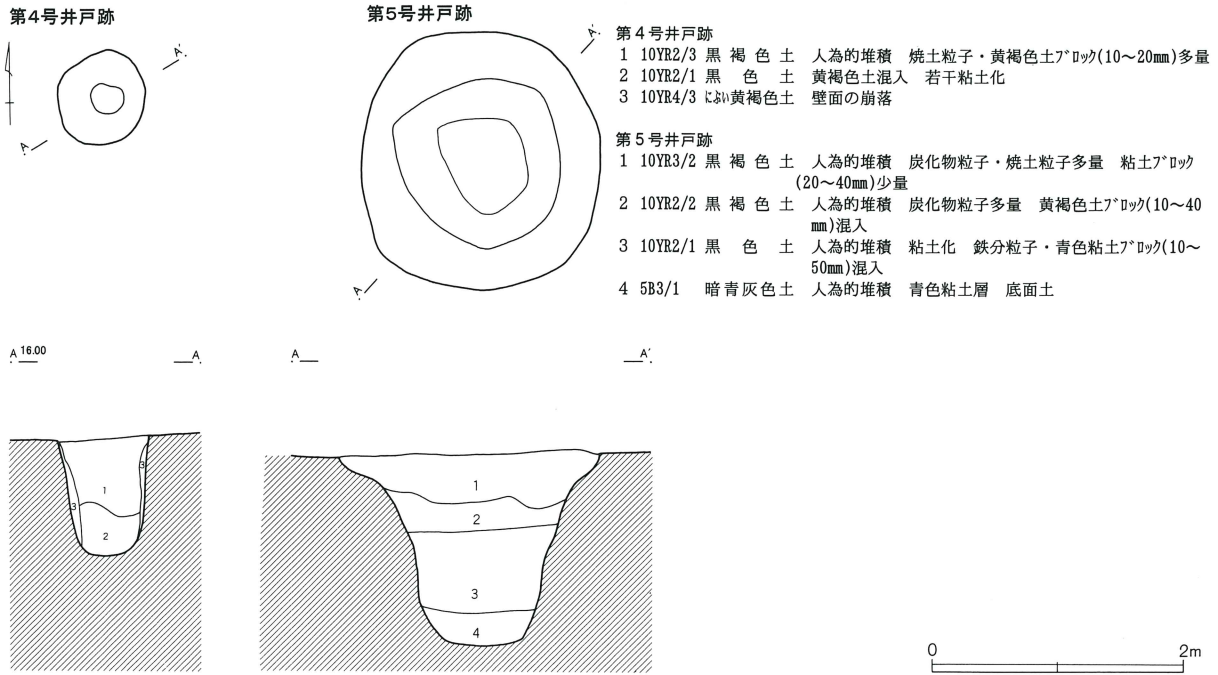
第560図 G区井戸跡(1) (第512図)



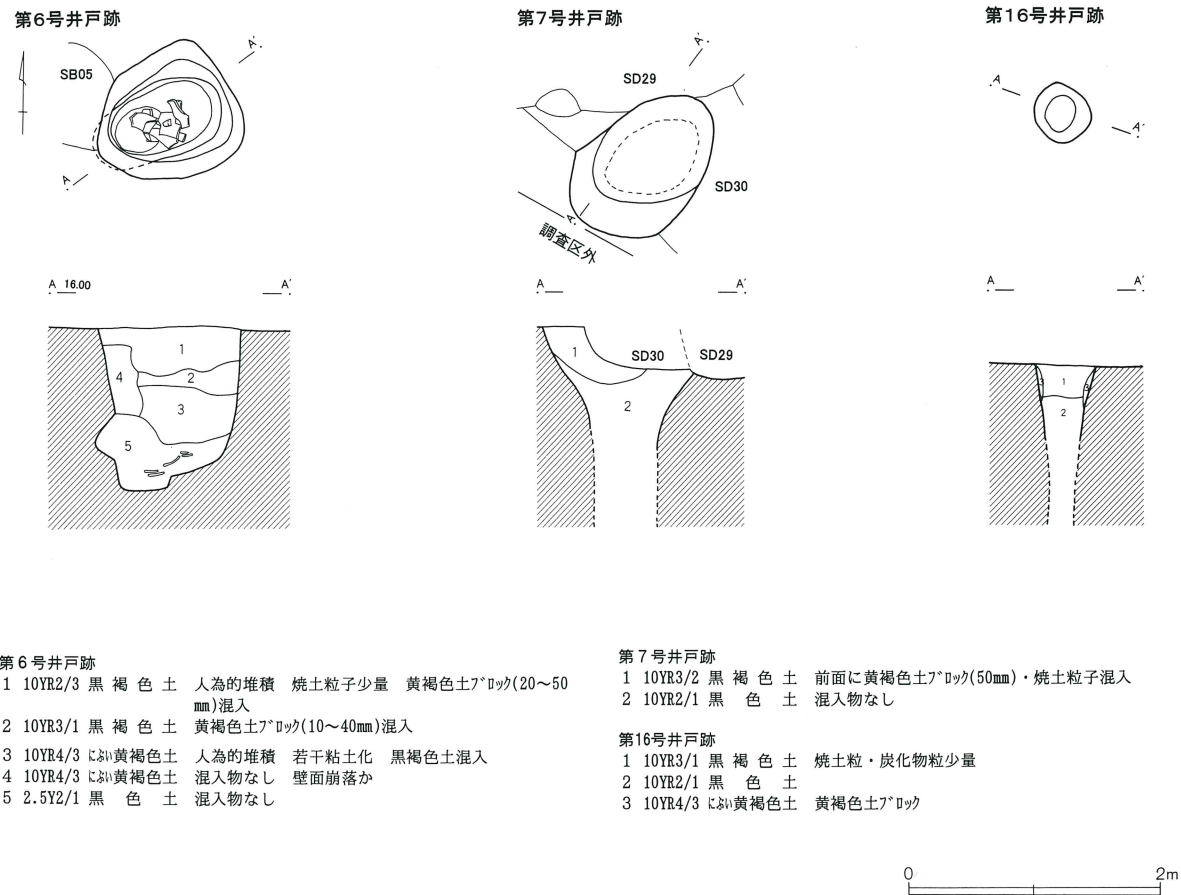
第561図 G区井戸跡(2) (第514図)



第562図 G区井戸跡(3) (第515図)

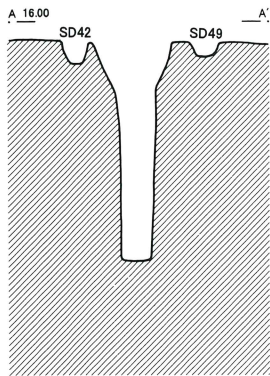
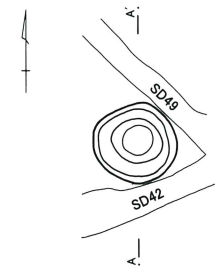


第563図 G区井戸跡(4) (第516図)

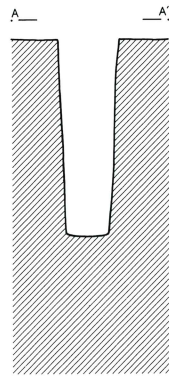
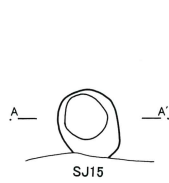


第564図 G区井戸跡(5) (第517図)

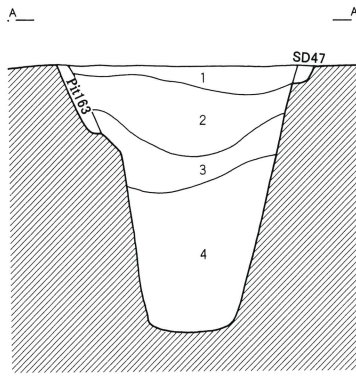
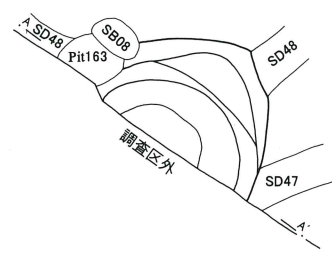
第8号井戸跡



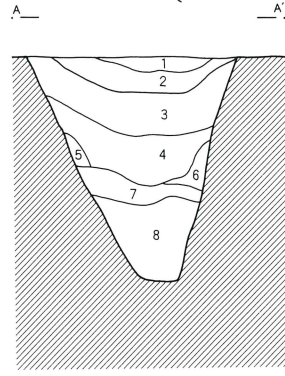
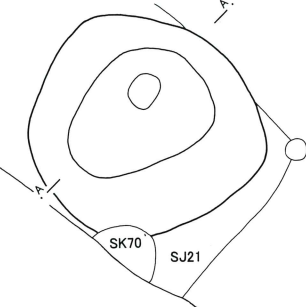
第9号井戸跡



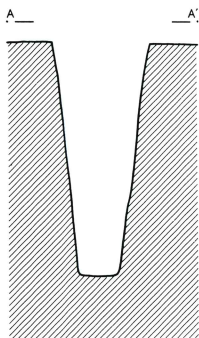
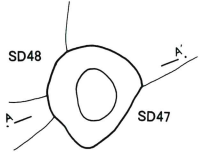
第11号井戸跡



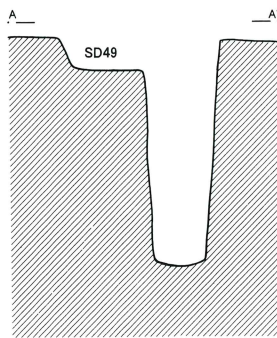
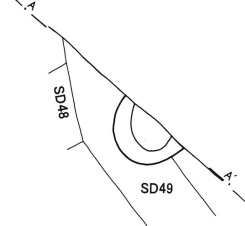
第12号井戸跡



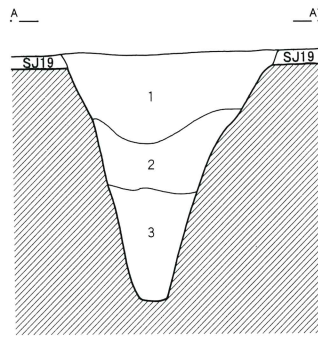
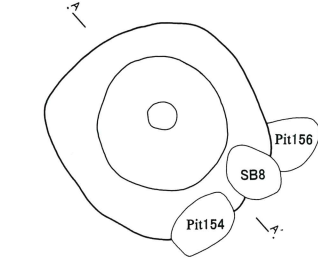
第10号井戸跡



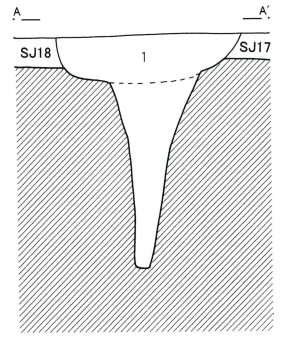
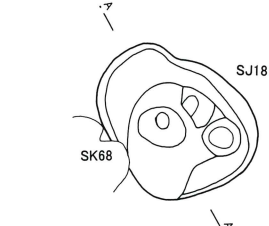
第13号井戸跡



第14号井戸跡



第15号井戸跡



第12号井戸跡

- 1 10YR3/3 暗褐色土 焼土粒子・7°ブロック(2~15mm)多量 炭化物带状混入
- 2 10YR3/2 黒褐色土 焼土粒子・炭化物粒子(2~5mm)少量
- 3 10YR2/2 黒褐色土 焼土粒子・黄褐色土粒子・炭化物粒子(2~5mm)多量
- 4 10YR3/3 暗褐色土 黄褐色土粒子(2~5mm)極多量 焼土粒子・炭化物粒子(2~10mm)少量
- 5 10YR4/3 濃い黄褐色土 黄褐色土7°ブロック(5~20mm)多量 崩落土
- 6 10YR5/3 濃い黄褐色土 黄褐色土7°ブロック(5~50mm)多量 崩落土
- 7 10YR4/1 褐色土 黄褐色土粒子(2~10mm)極多量
- 8 7.5Y3/1 杓-7°黒色土 灰青色土7°ブロック(5~15mm)少量

第14号井戸跡

- 1 10YR2/3 黒褐色土 焼土粒子・黄褐色土粒子(2~10mm)多量 土器片多量
- 2 10YR3/3 暗褐色土 黄褐色土粒子・7°ブロック(2~30mm)多量
- 3 7.5Y3/1 杓-7°黒色土

第15号井戸跡

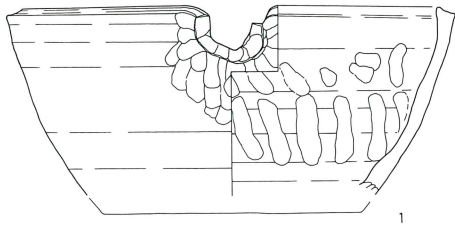
- 1 10YR2/3 黒褐色土 黄褐色土7°ブロック(20~70mm)混入

第11号井戸跡

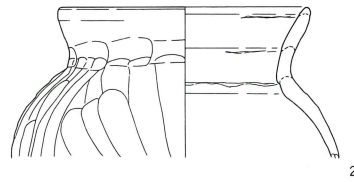
- 1 10YR2/3 黒褐色土 黄褐色土粒子・焼土粒子(2~5mm)少量
- 2 10YR2/2 黒褐色土 黄褐色土粒子・焼土粒子(2~10mm)若干
- 3 10YR2/2 黒褐色土 黄褐色土粒子(2~15mm)少量
- 4 10YR2/1 黒色土 黄褐色土粒子(2~15mm)少量

第565図 G区井戸跡出土遺物

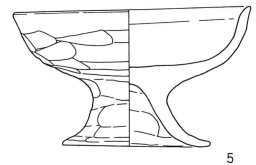
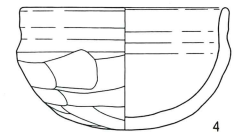
第2号井戸跡



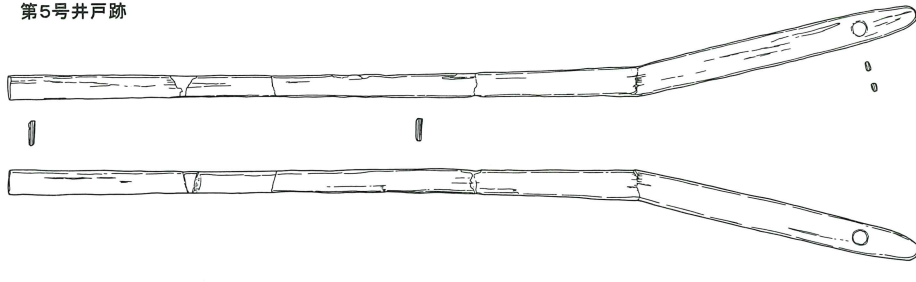
第3号井戸跡



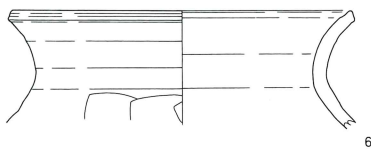
第6号井戸跡



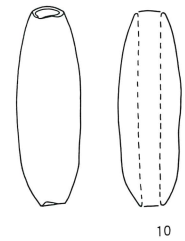
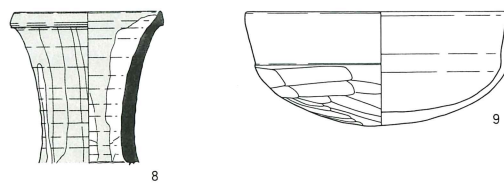
第5号井戸跡



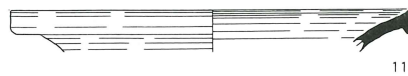
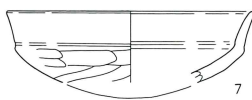
第9号井戸跡



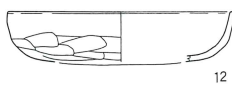
第11号井戸跡



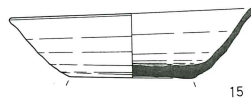
第10号井戸跡



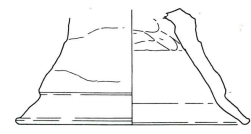

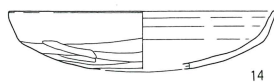
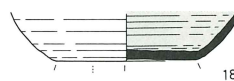
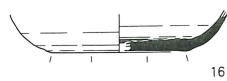
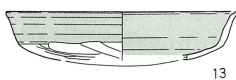
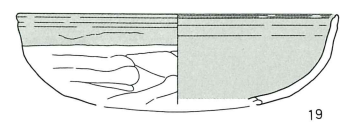
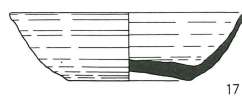
第12号井戸跡



第13号井戸跡



第14号井戸跡



器片が出土している。第2号井戸跡からは常滑片口鉢
が出土している。また第5号井戸跡からは木製の柄杓

柄が発見されている。

G区井戸跡

| 番号 | グリッド | 遺構図 | 全体図 | 形状 | 長径m | 短径m | 深さm | 重複遺構 | 出土遺物・その他 |
|----|-----------|-----|-----|-----|--------|--------|------|-------------------------|------------------|
| 1 | D5/6 | 560 | 512 | 円 | 1.90 | 1.85 | — | | |
| 2 | D5/6 | 560 | 512 | 円 | 1.98 | 1.32 | 2.24 | | 須恵器甕 |
| 3 | L6 | 561 | 514 | 円 | 0.43 | (0.38) | 0.88 | | |
| 4 | N10 | 562 | 515 | 円 | 0.76 | 0.70 | 0.92 | | 須恵器甕/坏 土師器坏/高坏 |
| 5 | N10 O9/10 | 562 | 515 | 円 | 2.10 | 1.91 | 1.55 | | 須恵器甕 土師器甕/坏/高坏 |
| 6 | R14/15 | 563 | 516 | 不整円 | 1.17 | 0.99 | 1.28 | SB05 P01 | 土師器甕/坏 |
| 7 | R14 | 563 | 516 | 楕円 | 1.35 | 0.89 | — | SD29/30 | 土師器甕/坏 |
| 8 | T17 | 564 | 517 | 円 | 0.67 | 0.64 | 1.72 | | 須恵器甕 土師器甕/坏 |
| 9 | S16 | 564 | 517 | 円 | 0.52 | 0.47 | 1.60 | SJ15 | 須恵器甕 土師器甕/坏 |
| 10 | S16 | 564 | 517 | 円 | 0.82 | 0.68 | 1.86 | SJ15 SD47/48 | 須恵器甕/坏 土師器甕/坏 |
| 11 | S16 | 564 | 517 | 円 | (1.50) | (1.01) | 2.10 | SB08 SD47/48 P08/163 | 土師器甕/坏 |
| 12 | S15 | 564 | 517 | 円 | 1.73 | 1.84 | 1.76 | | 須恵器甕/坏 土師器甕/坏 |
| 13 | S16 | 564 | 517 | 円 | (0.37) | 0.61 | 1.84 | SD48 | 土師器甕/坏 |
| 14 | S15/16 | 564 | 517 | 円 | 1.67 | 1.60 | 1.95 | | 須恵器甕/坏 土師器甕/坏/高坏 |
| 15 | S16 | 564 | 517 | 不整 | 1.30 | 0.97 | 1.67 | SJ18 SK68 | |
| 16 | P11 | 563 | 516 | 円 | 0.46 | 0.42 | — | SJ09 | |

G区井戸跡出土遺物観察表 (第565図)

| 番号 | 器種 | 口径 | 器高 | 底径 | 胎土 | 焼成 | 色調 | 残存率 | 備考 |
|----|------|--------|--------|--------|-----|----|-------|-----|-----------------------------|
| 1 | 片口鉢 | (22.2) | (10.0) | | W | A | 黒褐 | 20 | SE02 常滑 |
| 2 | 小型甕 | 13.0 | (8.0) | | WBR | A | 橙 | 30 | SE03 |
| 3 | 柄杓の柄 | | | | | | | | SE05 長48.5×幅1.7×厚0.25×孔径0.5 |
| 4 | 坏 | 10.6 | 6.5 | | RB | A | にぶい黄橙 | 80 | SE06 No.4・5 |
| 5 | 高坏 | 12.4 | 7.4 | 7.8 | WBR | A | にぶい黄橙 | 85 | SE06 No.4 |
| 6 | 壺 | (18.0) | (6.0) | | B | A | 橙 | 5 | SE09 |
| 7 | 坏 | (13.0) | (3.8) | | R | A | 橙 | 5 | SE10 |
| 8 | 長頸壺 | (7.8) | (8.0) | | W | A | 灰 | 5 | SE11 末野産 |
| 9 | 坏 | (13.9) | 6.0 | | R | A | 橙 | 60 | SE11 |
| 10 | 土錘 | | | | WRB | A | 橙 | | SE11 長さ5.2×最大径1.7×重さ11.8g |
| 11 | 甕 | (21.2) | (2.3) | | W | A | 黒褐 | 5 | SE11 末野産 |
| 12 | 坏 | (11.8) | (2.6) | | B | A | 橙 | 10 | SE12 |
| 13 | 坏 | (12.2) | (2.6) | | W | A | 橙 | 10 | SE12 赤彩 |
| 14 | 坏 | (14.0) | (3.0) | | WB | A | 橙 | 10 | SE12 |
| 15 | 坏 | (12.8) | 3.6 | 6.5 | WB針 | A | 灰 | 40 | SE13 南比企産 底部全面へラ |
| 16 | 坏 | | (2.0) | (7.0) | WB針 | A | 橙 | 10 | SE13 南比企産 底部周辺へラ |
| 17 | 坏 | (12.4) | 3.6 | (6.4) | WB針 | A | 暗灰 | 50 | SE14 南比企産 底部糸切離し |
| 18 | 坏 | | (2.5) | (7.4) | W針 | A | 灰 | 20 | SE14 南比企産 内面自然釉付着 |
| 19 | 椀 | (16.9) | (4.8) | (4.8) | WBR | B | 橙 | 10 | SE14 赤彩 |
| 20 | 台付甕 | (6.1) | (12.0) | (12.0) | WB | A | 明赤褐 | | SE14 |

5. 溝跡

発見された溝跡は49条で、自然堤防に対して直交する方向に走るものが多く、これらは数条が平行している。

第2号溝跡は第13号溝跡と繋がり、B区第41号溝跡と対応する。併行する第3号溝跡は第4号溝跡・第10号溝跡と繋がり、B区第37号溝跡と対応する。第11号溝跡はB区第39号溝跡と対応する。

第16号溝跡はA区第8・9号溝跡、B区第46号溝跡と対応する。併行する第17号溝跡はA区第10・11号溝跡、B区第46号溝跡と対応する。A区の調査成果では、A区第8・9号溝跡とA区第10・11号溝跡間に硬化面が認められたため、道路跡が想定されているが、G区第16・17号溝跡間には硬化面は認められておらず、B区では第46号溝跡1条に収束されており、道路跡の可能性を否定する状況証拠も揃っている。

第21号溝跡はA区第24・27号溝跡、B区第56号溝跡、

第23号溝跡はA区第25号溝跡、B区第56号溝跡と対応する。

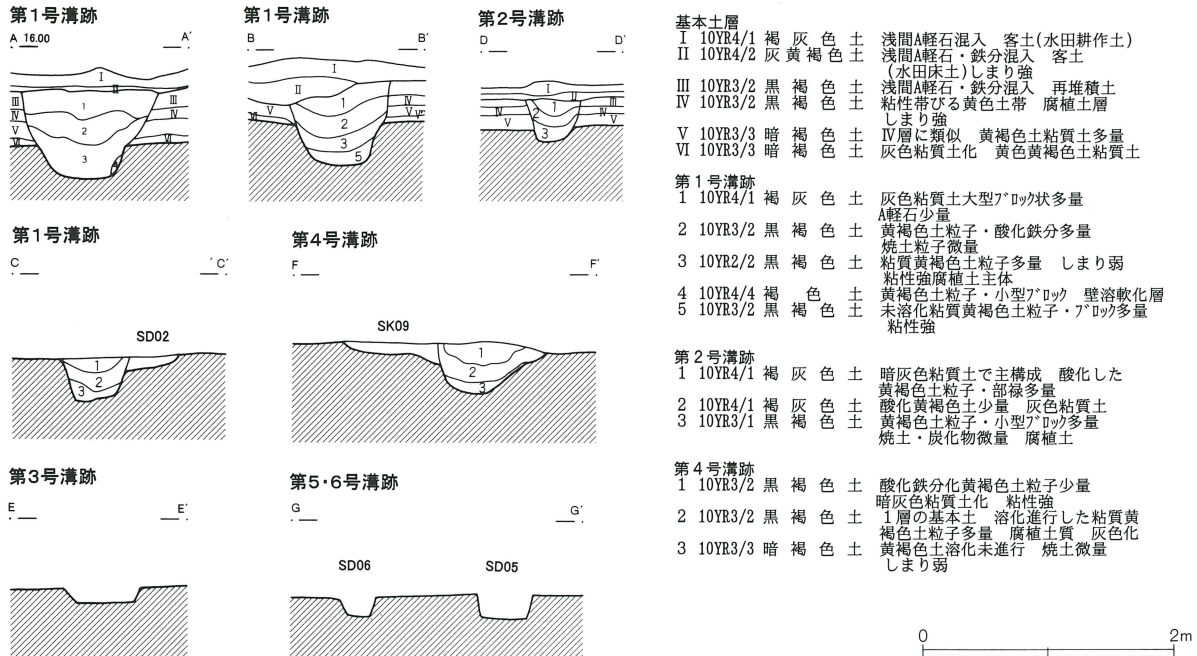
第45号溝跡はA区第43号溝跡、B区第60号溝跡と対応する。

これらの溝跡は中世段階の区画溝として捉えられる。また第1号溝跡はB区第42号溝跡とA区第4号溝跡を繋いでいる。A区以北は緩やかに傾斜し、遺構は存在していないため、中世段階での集落を囲っていた溝跡と想定される。

第36号溝跡はD区第13号溝跡、H区第8号溝跡に対応する。D区でクランク状に屈曲する溝跡で、用途・性格は不明である。

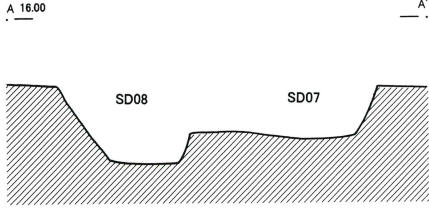
注目される遺物として、第31号溝跡から図示し得ないものの、奈良時代前半代の奈良三彩の可能性が高い小壺の小破片が出土している（図版148）。

第566図 G区溝跡(1) (第512図)

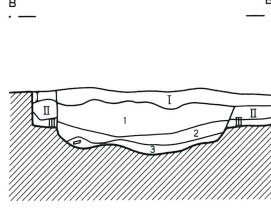


第567図 G区溝跡(2) (第513図)

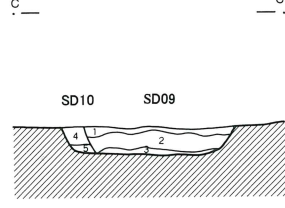
第7・8号溝跡



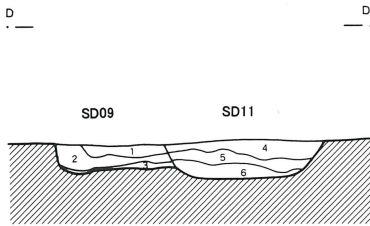
第9号溝跡



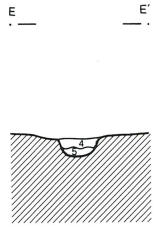
第9・10号溝跡



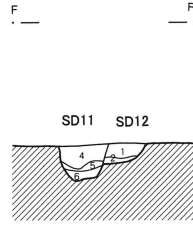
第9・11号溝跡



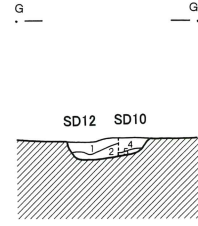
第10号溝跡



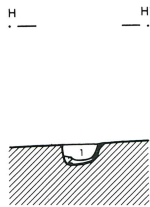
第11・12号溝跡



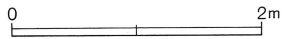
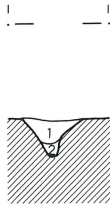
第10・12号溝跡



第12号溝跡



第13号溝跡



第9号溝跡

- 1 10YR3/1 黒褐色土 鉄分化土全面多量 しまり強
粘土少量粘性強
- 2 10YR2/3 黒褐色土 全面粘土多量 鉄分化土 粘土層
粘性強
- 3 10YR4/3 近い黄褐色土 2層の混入 鉄分化土全面混入

第10号溝跡 C-C' E-E' G-G'

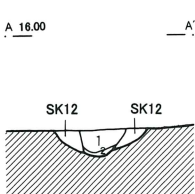
- 4 10YR3/1 黒褐色土 黄褐色土7°ブロック(10~30mm)多量
粘性強
- 5 10YR4/3 近い黄褐色土 鉄分化土微量 しまり強

第11号溝跡 D-D' F-F'

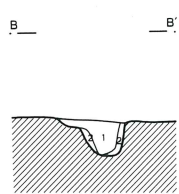
- 4 10YR2/1 黒色土 鉄分粒子・7°ブロック(10~20mm)多量
粘土化 粘性強
- 5 10YR4/3 近い黄褐色土 1層の粘土混入層 鉄分粒子多量
粘性強 黄褐色土層
- 6 10YR4/3 近い黄褐色土 粘性強

第568図 G区溝跡(3) (第514図)

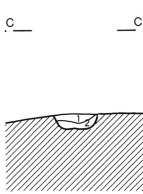
第12号溝跡



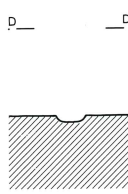
第12号溝跡



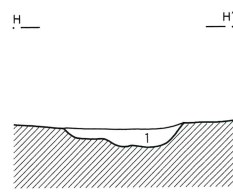
第14号溝跡



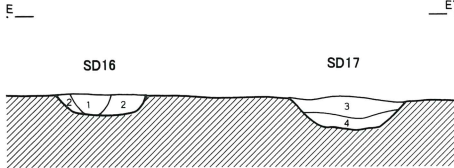
第15号溝跡



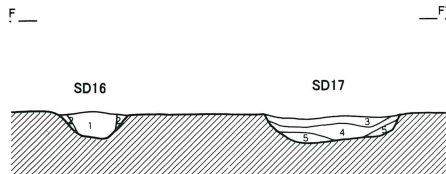
第18号溝跡




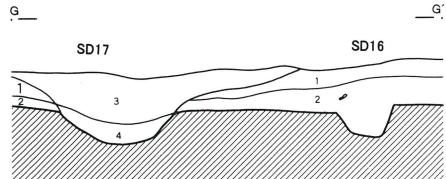
第16・17号溝跡



第16・17号溝跡



第16・17号溝跡



第12号溝跡

- 1 10YR3/1 黒褐色土 鉄分7°ブロック(10~30mm)多量 粘性弱
- 2 10YR4/3 近い黄褐色土 1層混入層 粘性弱

第13号溝跡

- 1 10YR2/2 黒褐色土 人為的堆積 黄褐色土7°ブロック(5~20mm) 暗褐色土混入
- 2 10YR4/3 近い黄褐色土 黒色土混入 粘土質 粘性強

第14号溝跡

- 1 10YR2/2 黒褐色土 しまり・粘性強
- 2 10YR4/3 近い黄褐色土 1層を若干 床面と区別できる

第18号溝跡

- 1 10YR4/3 近い黄褐色土 黒褐色土混入 土器片出土 埋め戻し?

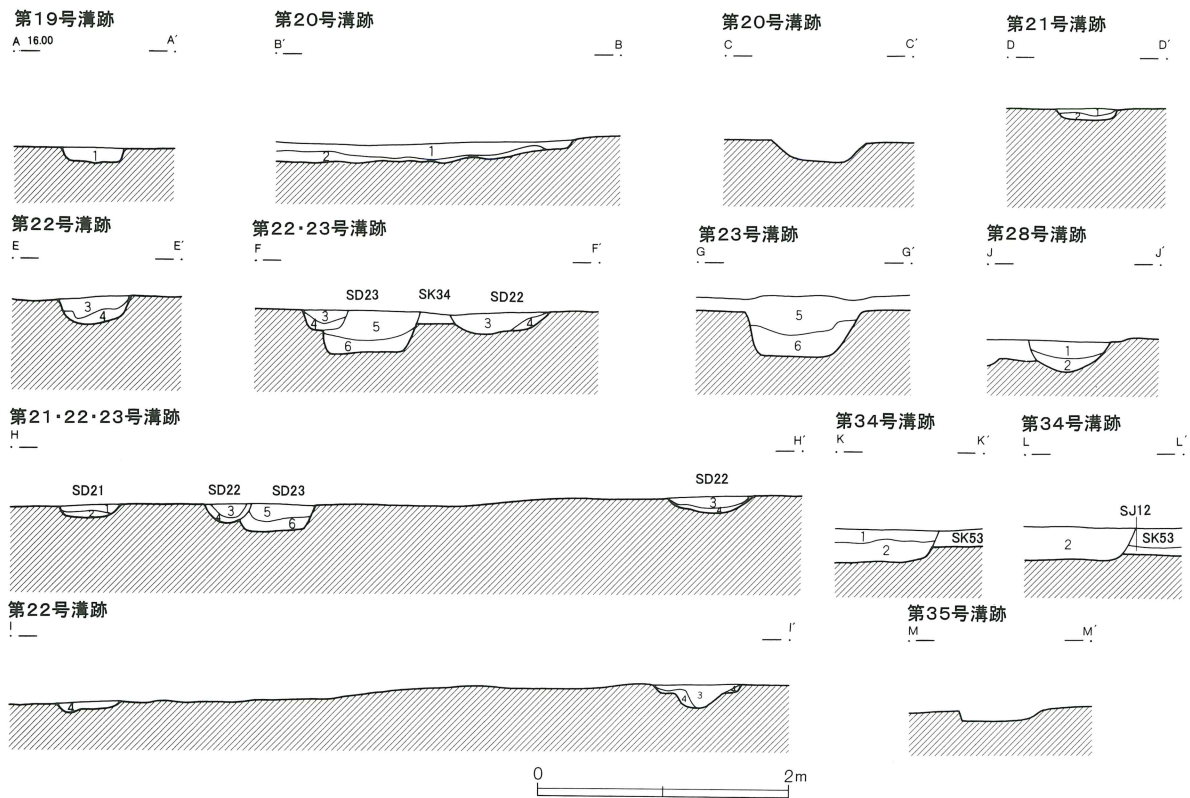
第16号溝跡

- 1 10YR3/3 暗褐色土 鉄分粒子混入 粘土7°ブロック(10~20mm)微量
- 2 10YR3/2 黒褐色土 SD16覆土 SD16-1層同様、SD17構築時に切りとられた形

第17号溝跡 E-E' F-F' G-G'

- 3 10YR4/4 褐色土 人為的堆積
- 4 10YR4/3 近い黄褐色土 全面粘土化 SD17埋め戻し土 鉄分粒子混入
- 5 10YR4/3 近い黄褐色土 混入物なし

第569図 G区溝跡(4) (第515図)



第19号溝跡
1 10YR3/4 暗褐色土 混入物なし しまり・粘性弱

第21号溝跡
1 10YR3/1 黒褐色土 黄褐色土混合層 しまり弱
2 10YR4/3 じょう黄褐色土 しまり弱 崩落土か

第22号溝跡 E-E' F-F' H-H' I-I'
3 10YR3/3 暗褐色土 黄褐色土7* 礫(10~20mm)少量
4 10YR4/3 じょう黄褐色土 しまり強 混入物なし 堆積土

第23号溝跡 F-F' G-G' H-H'
5 10YR3/4 暗褐色土 人為的堆積 焼土
粒子・黒褐色土7*
礫(10~20mm)混入
粘性強

6 10YR3/1 黒褐色土 人為的堆積 焼土
粒子・黄褐色土7*
礫(10~40mm)多量
若干粘土化 粘性強

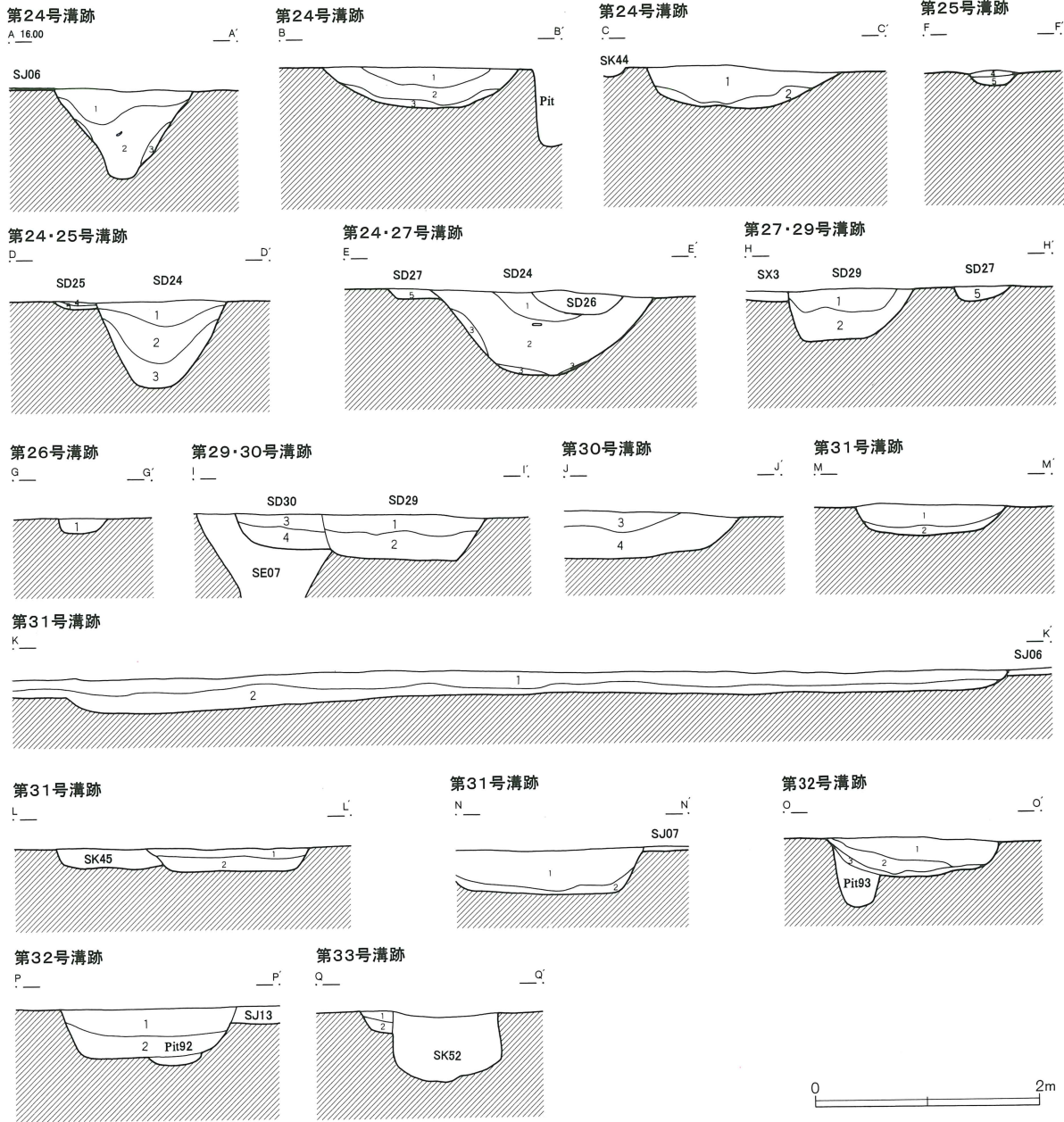
第28号溝跡
1 10YR4/1 褐灰色土 粘土層 黒褐色土7*
礫(20~40mm)混入
褐灰色土層
2 10YR3/4 暗褐色土 粘土7* 礫(10mm)混入
粘性強

第34号溝跡
1 10YR2/2 黒褐色土
2 10YR2/1 黒色土 焼土粒子少量

G区溝跡

| 番号 | グリッド | 幅 (m) | 深さ (m) | 走行方位 | 出土遺物・その他 |
|----|--------------|-----------|-----------|-----------------|----------------|
| 1 | D5/6 | 0.49~0.65 | 0.35~0.81 | N-74.5°-E | 須恵器甕 土師器甕/坏 灰釉 |
| 2 | D6 E5/6 F5 | 0.23~0.46 | 0.48 | N-27°-E | 土師器甕/坏 |
| 3 | E6 F5/6 | 0.19~0.61 | 0.12 | N-36°-E | 土師器甕 |
| 4 | F5 | 0.34~0.95 | 0.40 | N-42°-E | 須恵器甕 土師器甕/坏 |
| 5 | F5 G5 | 0.37~0.44 | 0.20 | N-26°-W | 土師器甕/坏 |
| 6 | F5 | 0.18~0.20 | 0.18 | N-25°-W | |
| 7 | G4/5 H5 | 0.40~1.49 | 0.42 | N-72°-W | 土師器甕/坏/高坏 |
| 8 | G4/5 H5 | 0.55~1.10 | 0.62 | N-66.5°-W | |
| 9 | I3 J3/4 | 1.20~1.45 | 0.21~0.51 | N-26°-W | 須恵器甕/坏 土師器甕/坏 |
| 10 | I4 J3/4 | 0.29~0.35 | 0.16~0.20 | N-47°-E | |
| 11 | I4 J3/4 | 0.40~0.50 | 0.32 | N-30°-E | |
| 12 | J3/4 K4/5 L5 | 0.18~0.70 | 0.13~0.31 | N-41°-E/N-55°-W | 須恵器甕/坏 土師器甕/坏 |
| 13 | J3 | 0.10~0.30 | 0.26 | N-28°-E | |
| 14 | K5 | 0.40~0.60 | 0.11 | N-25°-W | |
| 15 | K4/5 | 0.15~0.45 | 0.30 | N-19°-W | 土師器甕 |
| 16 | L7 M7 | 0.60~0.75 | 0.12~0.51 | N-41°-E/N-55°-W | 須恵器甕/坏 |
| 17 | L7 M7 | 0.81~1.30 | 0.29~0.54 | N-42°-E | |
| 18 | M8 | 0.80~1.40 | 0.23 | N-75°-E | 須恵器甕 |
| 19 | M8/9 N8 | 0.29~0.50 | 0.13~0.31 | N-51°-E | |
| 20 | O10 | 0.65~0.85 | 0.15 | N-52°-E | |
| 21 | O11 | 0.15~0.65 | 0.08 | N-51°-E | |

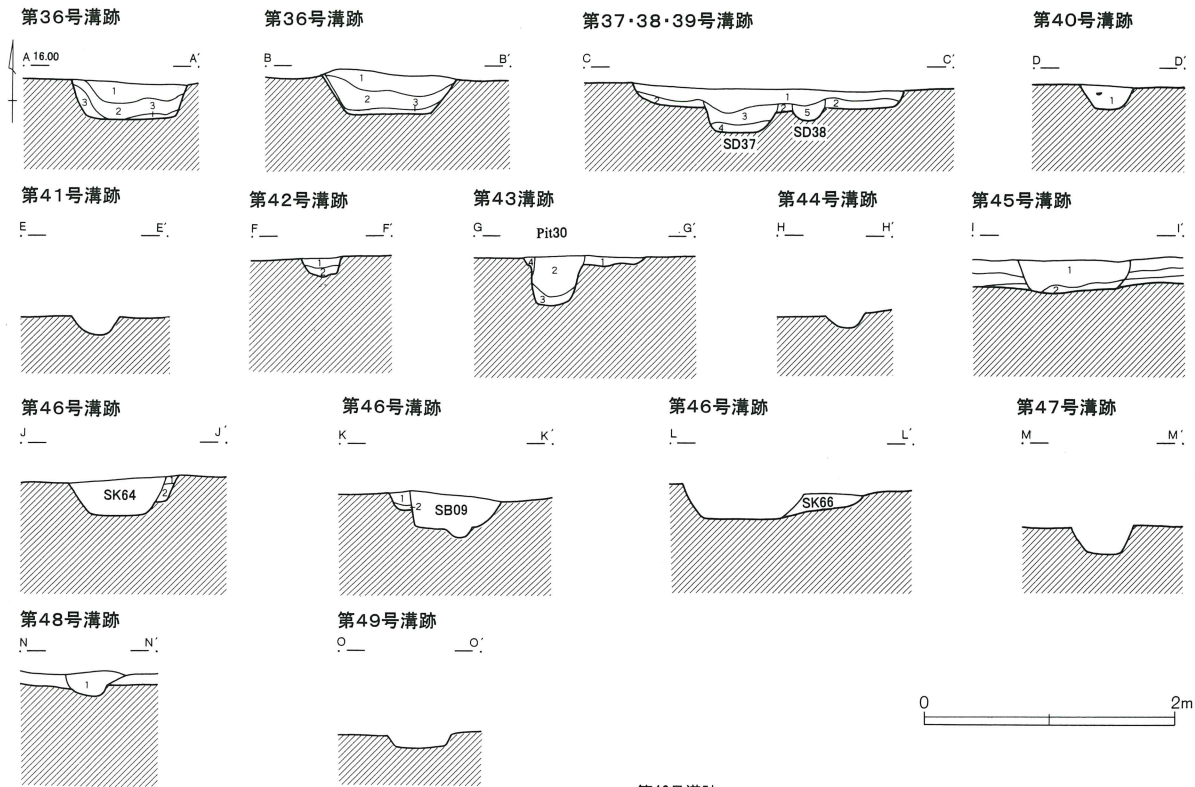
第570図 G区溝跡(5)(第516図)



- 第24号溝跡
 1 10YR2/2 黒褐色土 焼土粒子・炭化物粒子・黄褐色土粒子少量 しまり強 粘性弱
 2 10YR3/4 暗褐色土 黄褐色土フック(10~40mm)多量 粘土フック(10~20mm)少量 粘性強
 3 10YR4/3 におい黄褐色土 鉄分粒子混入 暗褐色土混入 円礫出土
- 第25号溝跡 D-D' F-F'
 4 10YR3/1 黒褐色土 黄褐色土フック(10mm)多量 しまり・粘性弱
 5 10YR4/2 灰黄褐色土 黄褐色土フック(5~30mm)多量
- 第26号溝跡
 1 10YR3/4 暗褐色土 黒褐色土フック(10~30mm)多量 しまり弱
- 第27号溝跡 E-E' H-H'
 5 10YR4/3 におい黄褐色土 暗褐色土混入層 粘性弱

- 第29号溝跡
 1 10YR2/2 黒褐色土 粘土フック(10~40mm)多量 焼土粒子混入 粘性強
 2 10YR3/4 暗褐色土 黄褐色土混入層 粘土フック(20~30mm)混入 粘性強
- 第30号溝跡 I-I' J-J'
 3 10YR2/2 黒褐色土 黄褐色土フック(30mm)多量 粘性強
 4 10YR3/4 暗褐色土 黄褐色土フック(20~40mm)・粘土フック(30~50mm)混入 粘性強
- 第31号溝跡
 1 10YR3/4 暗褐色土 黄褐色土粒子・黒褐色土粒子混入 焼土粒子少量 砂状
 2 10YR4/3 におい黄褐色土 1層混入層 焼土粒子・土器片混入
- 第32号溝跡
 1 10YR3/4 暗褐色土 焼土粒少量 褐色土フック
 2 10YR2/3 黒褐色土 焼土粒・炭化物粒少量
 3 10YR4/3 におい黄褐色土 褐色土フック多量
- 第33号溝跡
 1 10YR4/3 におい黄褐色土 黄褐色土粒(2~8mm)多量 やや砂質
 2 10YR5/3 におい黄褐色土 黄褐色土粒(2~8mm)多量 砂質

第571図 G区溝跡(6) (第517図)



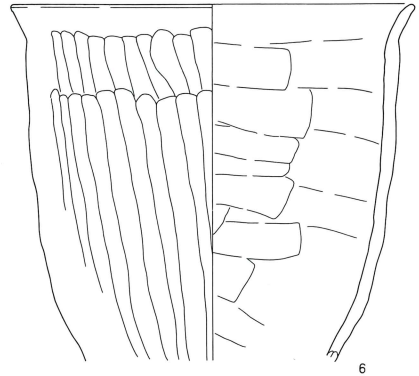
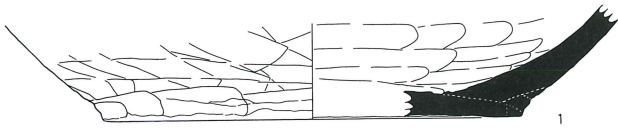
- 第36号溝跡
 1 10YR3/4 暗褐色土 焼土粒子・黄褐色土フツク (5~30mm)混入
 2 10YR3/2 黒褐色土 砂質 焼土粒子混入
 3 10YR4/3 じよい黄褐色土 2層土混入 黄褐色土 粘性強
- 第37・38・39号溝跡
 第37号溝跡 C-C'
 3 10YR2/2 黒褐色土 焼土粒子混入 粘土フツク(30mm) 粘性強
 4 10YR4/3 じよい黄褐色土 灰褐色土フツク(30~50mm)混入 粘性弱
- 第38号溝跡 C-C'
 5 10YR3/3 暗褐色土 焼土フツク(20mm)・炭化物粒子混入 暗褐色土層
- 第39号溝跡 C-C'
 1 10YR3/2 黒褐色土 焼土粒子・黄褐色土フツク (10~20mm)混入 粘性強
 2 10YR4/3 じよい黄褐色土 黒褐色土混入 粘性強
- 第40号溝跡
 1 10YR3/1 黒褐色土 黄褐色土粒子・焼土粒子混入

- 第42号溝跡
 1 10YR3/3 暗褐色土 粘土フツク(30mm)混入
 2 10YR2/2 黒褐色土 粘土フツク(10~20mm)・黒色土粒子混入 粘性強
- 第43号溝跡-ピット30
 第43号溝跡 G-G'
 1 10YR3/4 暗褐色土 焼土粒子混入
- ピット30 G-G'
 2 10YR2/3 黒褐色土 焼土粒子・炭化物粒子・黄褐色土粒子混入
 3 10YR4/3 じよい黄褐色土 1層土混入 土器片1片出土 粘性弱
 4 10YR4/3 じよい黄褐色土 壁面崩落土
- 第45号溝跡
 1 10YR2/2 黒褐色土 粘土フツク(30~50mm)多量 人為的堆積?
 2 10YR4/3 じよい黄褐色土 1層土少量 土器片若干 黄褐色土崩落土
- 第46号溝跡
 1 10YR3/3 暗褐色土 黄褐色土粒子(5mm)・焼土粒子 (2~5mm)少量
 2 10YR3/3 暗褐色土 黄褐色土フツク(5~20mm)少量
- 第48号溝跡
 1 10YR3/2 黒褐色土 焼土粒微量 粘性強

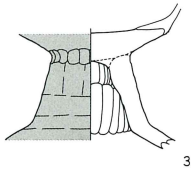
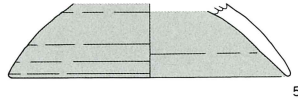
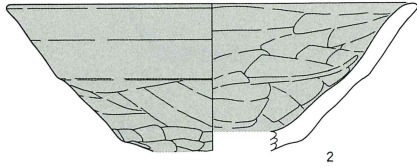
| 番号 | グリッド | 幅 (m) | 深さ (m) | 走行方位 | 出土遺物・その他 |
|----|---------------|-----------|-----------|-----------------|------------------------|
| 22 | O11 | 0.38~0.60 | 0.21 | N-52°-W | 須恵器甕/坏/蓋 土師器甕/坏 |
| 23 | O11 | 0.30~0.98 | 0.40 | N-49°-E/N-33°-W | 須恵器甕/坏/蓋 土師器甕/坏 |
| 24 | Q14 R14 | 1.10~1.75 | 0.38~0.82 | N-0° | 須恵器坏/蓋 土師器甕/坏/高坏 |
| 25 | Q14 R14 | 0.20~0.45 | 0.12 | N-46°-E | 須恵器坏 土師器甕 |
| 26 | Q14/15 R14 | 0.30~0.70 | 0.13 | N-75.5°-E | 須恵器甕/坏 |
| 27 | R14 | 0.51~0.80 | 0.12 | N-47°-E | |
| 28 | O11 P11 | 0.31~0.60 | 0.22 | N-57°-E/N-37°-W | 須恵器坏 |
| 29 | R14 | 0.80~0.90 | 0.49 | N-77°-E | 須恵器甕/坏 土師器甕/坏 |
| 30 | R14/15 S15 | 0.15~1.05 | 0.42 | N-58°-W | 須恵器坏 土師器甕/坏 |
| 31 | Q13/14 R13/14 | 0.70~1.95 | 0.41 | N-47°-E/N-54°-W | 須恵器甕/坏 土師器甕/坏/高坏 中世陶器 |
| 32 | P12/13 Q13 | 0.30~1.90 | 0.13~0.39 | N-59°-W | 須恵器甕/坏/蓋/長頸瓶 土師器甕/坏/高坏 |
| 33 | Q13/14 | 0.10~0.40 | 0.20 | N-44°-E | |
| 34 | O10 | 0.15~0.30 | 0.24 | N-58°-W | |
| 35 | N10 O10 | 0.26~0.66 | 0.09 | N-37°-W | |

第572图 G区沟迹出土遗物(1)

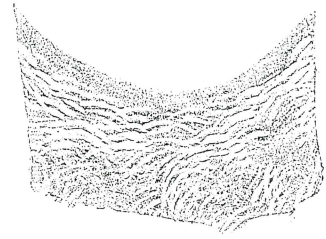
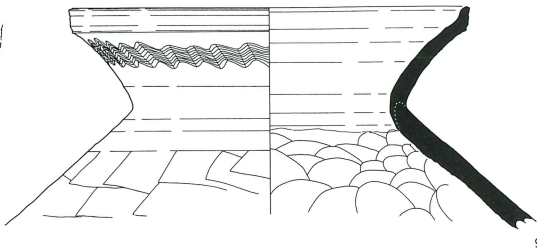
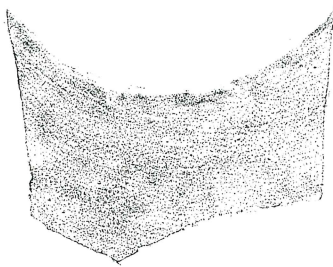
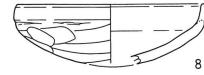
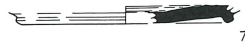
第3号沟迹




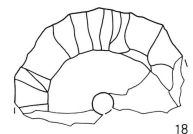
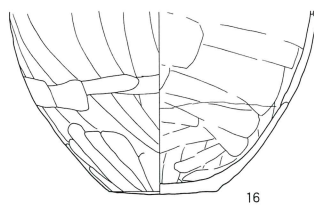
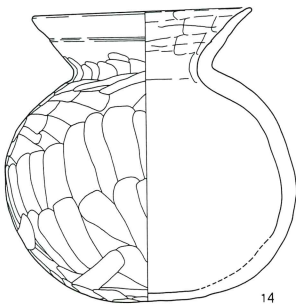
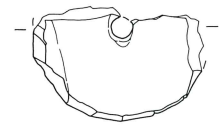
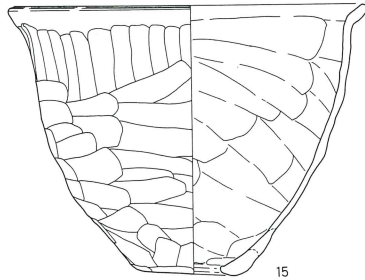
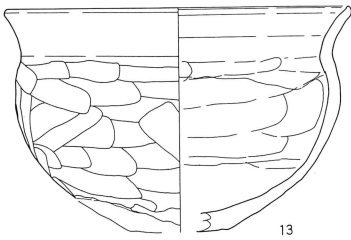
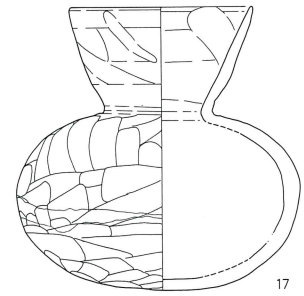
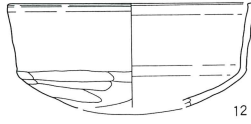
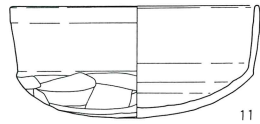
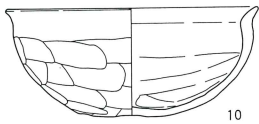
第7·8号沟迹



第12号沟迹

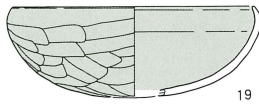


第15号沟迹

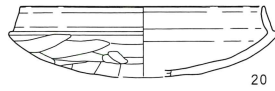


第573図 G区溝跡出土遺物(2)


第22号溝跡



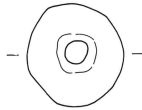
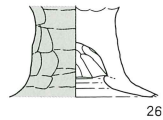
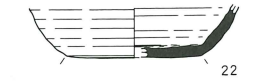
第23号溝跡



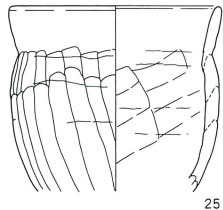
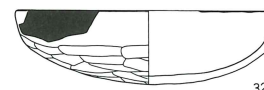
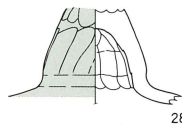
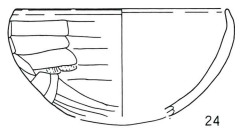
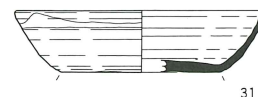
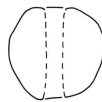
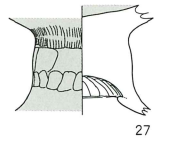
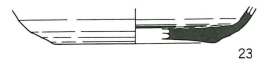
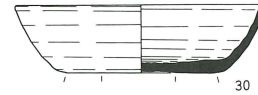
第24号溝跡



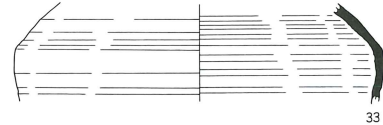
第31号溝跡



第32号溝跡



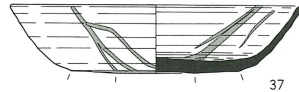
0 5cm



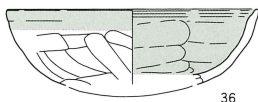
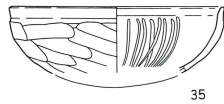
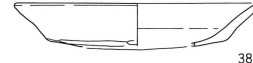
第36号溝跡



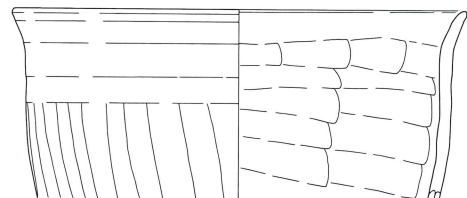
第44号溝跡



第46号溝跡



0 10cm



| 番号 | グリッド | 幅 (m) | 深さ (m) | 走行方位 | 出土遺物・その他 |
|----|---------------|-----------|-----------|-------------------|-------------------|
| 36 | T17/18 U17/18 | 0.19~0.21 | 0.31 | N-63°-E | 須恵器甕/坏 土師器甕/坏/甗 |
| 37 | T17 | 0.09~0.68 | 0.31 | N-69°-E | |
| 38 | T17 | 0.12~0.23 | 0.21 | N-77°-E | |
| 39 | T17 | 0.09~0.60 | 0.11 | N-77°-E | |
| 40 | T17 | 0.52~0.61 | 0.19 | N-118°-W/N-138°-W | 須恵器甕/坏 土師器甕/坏 |
| 41 | T17 | 0.22~0.41 | 0.12 | N-65°-E | |
| 42 | T17 | 0.23~0.34 | 0.17 | N-67°-E | 土師器甕/坏 |
| 43 | T17 | 0.19~0.56 | 0.08 | N-44°-E | 土師器甕/坏 |
| 44 | T17 | 0.19~0.31 | 0.09 | N-19°-E | 須恵器甕/坏/長頸瓶 土師器甕/坏 |
| 45 | S16/17 T16 | 0.51~0.75 | 0.22 | N-53°-E | |
| 46 | R16 S15/16 | 0.22~0.87 | 0.23~0.36 | N-110°-W | 須恵器甕 土師器甕/坏 |
| 47 | S16/17 | 0.21~0.58 | 0.23 | N-68°-E | 須恵器甕/坏 土師器甕/坏 |
| 48 | S16 | 0.27~0.75 | 0.18 | N-49°-E/N-33°-W | |
| 49 | S16/17 T17 | 0.18~0.34 | 0.09 | N-74°-W | |

G区溝跡出土遺物観察表(第572・573図)

| 番号 | 器種 | 口径 | 器高 | 底径 | 胎土 | 焼成 | 色調 | 残存率 | 備考 |
|----|-------|--------|--------|--------|------|----|-------|-----|-------------------------------------|
| 1 | 甕 | | (5.1) | (22.2) | W針 | A | 灰 | 10 | SD03 南比企産 |
| 2 | 高坏 | (21.5) | (7.8) | | W片 | A | にふい黄橙 | 30 | SD07・08 赤彩 |
| 3 | 高坏 | | (6.4) | | W片 | A | にふい黄橙 | 20 | SD07・08 赤彩 |
| 4 | 脚 | | (3.6) | (10.9) | WR | A | にふい黄橙 | 5 | SD07・08 赤彩 |
| 5 | 台付 | | (3.9) | (14.8) | W片 | A | にふい黄橙 | 5 | SD07・08 赤彩 |
| 6 | 甌 | (21.2) | (18.8) | | WR | A | 橙 | 15 | SD07・08 赤彩 |
| 7 | 高台付椀 | | (0.9) | (10.6) | W | A | 灰白 | 5 | SD12 湖西産? |
| 8 | 坏 | (9.8) | (3.2) | | W | A | 橙 | 20 | SD12 |
| 9 | 甕 | (20.9) | (11.0) | | W | A | 暗青灰 | 10 | SD12 末野産 |
| 10 | 椀 | 13.3 | 5.8 | | BR | A | 明赤褐 | 65 | SD15 No.9 |
| 11 | 坏 | 13.0 | 5.9 | | R | A | 橙 | 80 | SD15 No.8 |
| 12 | 坏 | (12.9) | (5.5) | | R | A | 橙 | 15 | SD15 No.4 |
| 13 | 小型甕 | 18.2 | 11.9 | (5.0) | BR | A | 橙 | 70 | SD15 No.4 焼成後底部の穿孔 タール状の付着物 |
| 14 | 小型壺 | 11.5 | 15.4 | | WR | A | 橙 | 100 | SD15 No.7 |
| 15 | 甕 | 18.6 | 14.2 | 5.4 | W | A | にふい黄橙 | 70 | SD15 No.3 |
| 16 | 甕 | | (9.7) | 5.6 | WB | A | 赤褐 | 20 | SD15 No.5 |
| 17 | 埴 | 9.6 | 14.9 | | W | A | 橙 | 95 | SD15 No.2 |
| 18 | 石製紡錘車 | | | | | | | | SD15 No.10 径4.7×厚さ1.8×孔径0.5×重さ30.2g |
| 19 | 坏 | (12.7) | (4.3) | | WB | A | 明赤褐 | 40 | SD22 赤彩 |
| 20 | 坏 | (12.9) | (3.7) | | WB | A | 明赤褐 | 15 | SD23 |
| 21 | 甕 | (23.8) | (4.1) | | W | A | 暗灰 | 5 | SD24 末野産 |
| 22 | 坏 | | (2.7) | (7.2) | WR 針 | A | 灰 | 10 | SD31 南比企産 底部全面ヘラ |
| 23 | 坏 | | (1.9) | (8.6) | W針 | A | にふい赤褐 | 10 | SD31 南比企産 底部糸切り離し |
| 24 | 椀 | (11.1) | (5.7) | | B | A | にふい黄橙 | 15 | SD31 |
| 25 | 小型甕 | (11.0) | (9.8) | | BR | A | にふい黄橙 | 20 | SD31 |
| 26 | 高坏 | | (4.9) | | W | A | 明赤褐 | 10 | SD31 赤彩 |
| 27 | 高坏 | | (5.7) | | WB | A | 明赤褐 | 15 | SD31 赤彩 |
| 28 | 高坏 | | (5.0) | | B | A | 橙 | 15 | SD31 赤彩 |
| 29 | 土玉 | | | | W | B | 明赤褐 | | SD31 径2.5×孔径0.5×重さ16.0g |
| 30 | 坏 | 13.2 | 3.6 | 8.0 | W針 | A | 灰 | 90 | 南比企産 底部周辺ヘラ |
| 31 | 坏 | (13.4) | 3.3 | (8.4) | W針 | A | 灰 | 40 | 南比企産 底部全面ヘラ |
| 32 | 坏 | 13.9 | 3.9 | | WB | A | 橙 | 80 | 油煙の付着 |
| 33 | 長頸壺 | | (5.2) | | W | A | 灰 | 5 | SD32 末野産? |
| 34 | 蓋 | (19.1) | (1.8) | | W針 | A | 灰 | 5 | SD36 南比企産 |
| 35 | 坏 | (11.2) | (3.5) | | BR | A | 橙 | 15 | SD36 |
| 36 | 坏 | (13.2) | (4.0) | | BR | A | 橙 | 10 | SD36 赤彩 |
| 37 | 坏 | (15.4) | 3.6 | (9.0) | WR 針 | A | 灰 | 30 | SD44 南比企産 底部周辺ヘラ |
| 38 | 坏 | (12.8) | (2.3) | | B | A | 橙 | 5 | SD46 |
| 39 | 甌 | (23.9) | (10.0) | | WR 片 | A | にふい褐 | 20 | SD46 |

6. その他の遺構と遺物

(1) 性格不明遺構

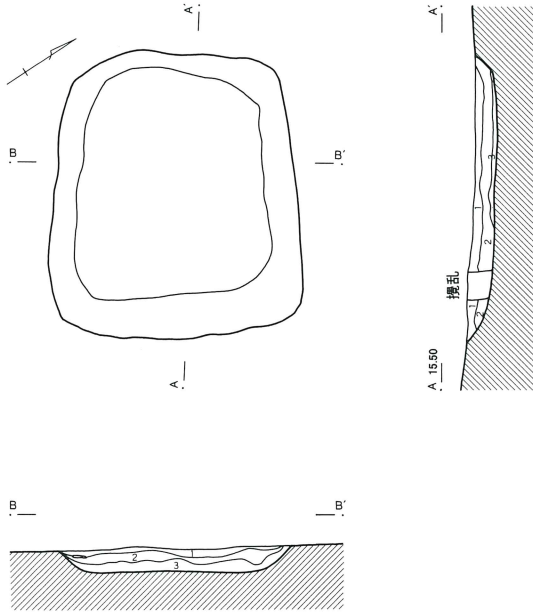
第1号性格不明遺構 (第574・576・515図)

N9グリッドに位置する平面形態が方形の掘り込みである。長径2.26m、短径1.98m、深さ0.17m、主軸

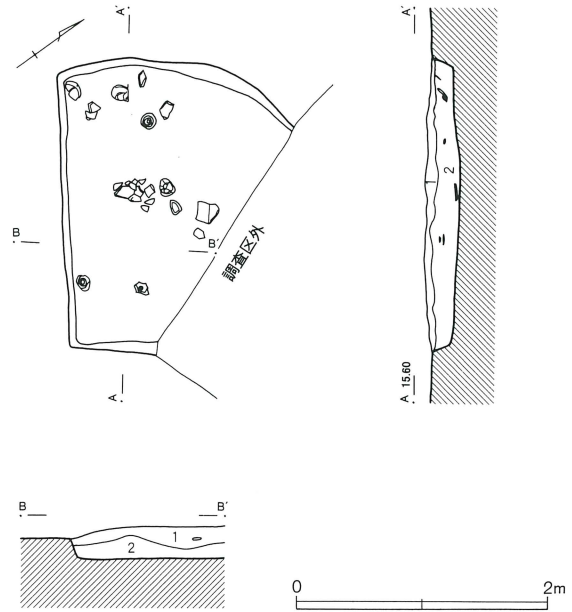
方位N-57°-Wを測る。覆土は黒褐色土・暗褐色土を主体とし、床面から浮いた状態で、多量の焼土ブロックと炭化物粒が含まれている。床面および壁面には被

第574図 G区性格不明遺構(1)

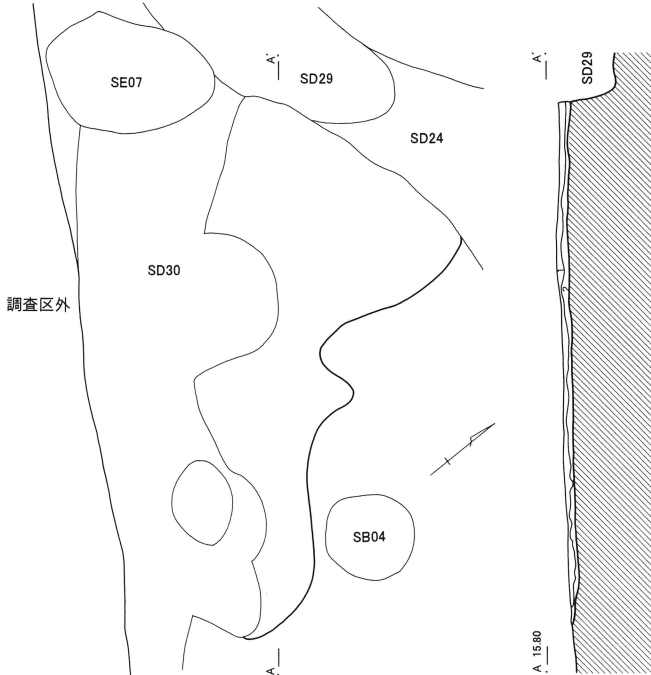
第1号性格不明遺構



第2号性格不明遺構



第3号性格不明遺構



第1号不明遺構

- 1 10YR3/2 黒褐色土 炭化物粒少量 粘性強
- 2 10YR3/4 暗褐色土 人為的投棄か? 焼土7°Dック・炭化物粒子多量
- 3 10YR3/4 暗褐色土

第2号不明遺構

- 1 10YR2/1 黒色土 炭化物層 焼土粒・粘土7°Dック(5~10mm) 土器片多量
- 2 10YR3/4 暗褐色土 人為的堆積 炭化物粒・焼土粒全面混入 暗褐色土層 土器片多量

第3号不明遺構

- 1 10YR3/4 暗褐色土 焼土粒若干 黒色土粒
- 2 10YR4/3 黄褐色土 黒色土若干

熱による焼土化が全くみられず、焼土ブロックと炭化物粒は人為的に投棄された可能性が高い。遺構の用途・性格は不明である。遺物は須恵器甕・蓋・坏片、土師器甕・高坏・坏片が出土している。

第2号性格不明遺構 (第574・576・515図)

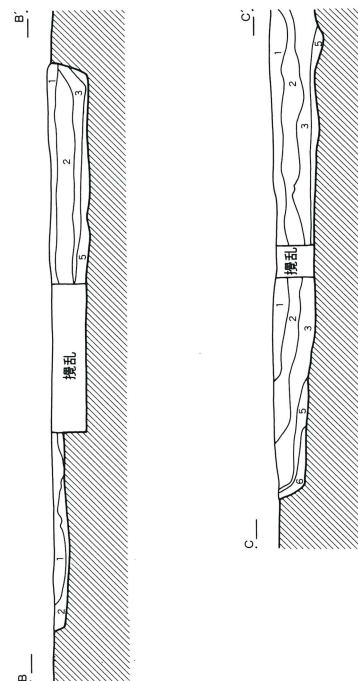
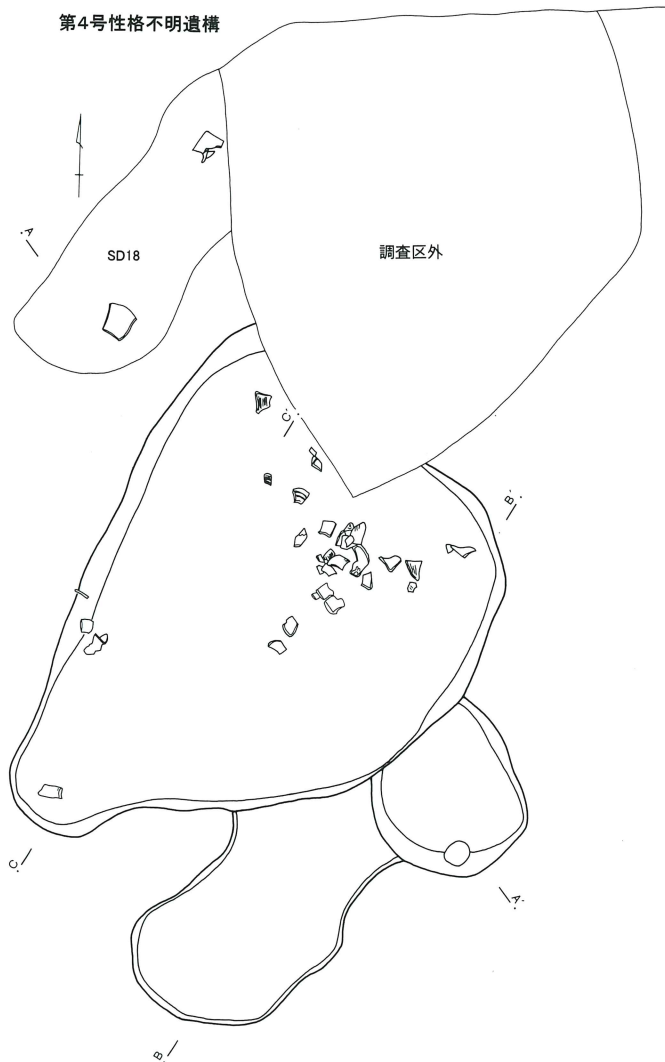
N10グリッドに位置し、東半が調査区外にある。平面形態は方形もしくは半円形で、西辺・南辺は直線的であるが、北辺は緩やかな弧を描いている。規模は南北長2.35m、深さ0.28mで、主軸方位はN-55°-Wを測る。覆土は2層に分層される。上層は炭化物層で、

焼土および土器片が多量に含まれている。下層は暗褐色土層で、炭化物・焼土が多量に含まれている。床面や壁面には被熱による焼土化は全く認められず、いずれも人為的に埋め戻された土層と捉えられる。遺構の用途・性格は不明である。遺物は図示したほかに、須恵器甕・坏片、土師器甕・高坏・坏片が出土している。

第3号性格不明遺構 (第574・516図)

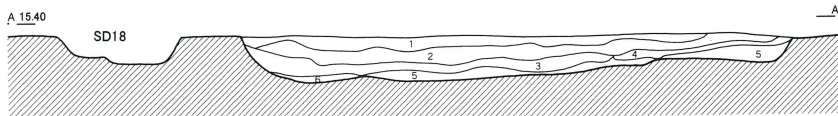
R14グリッドに位置する不整形の窪みである。第7号井戸跡、第24・29・30号溝跡と重複する。深さ0.08mを測るが、壁の立ち上がりは不明瞭である。覆土に

第575図 G区性格不明遺構(2)



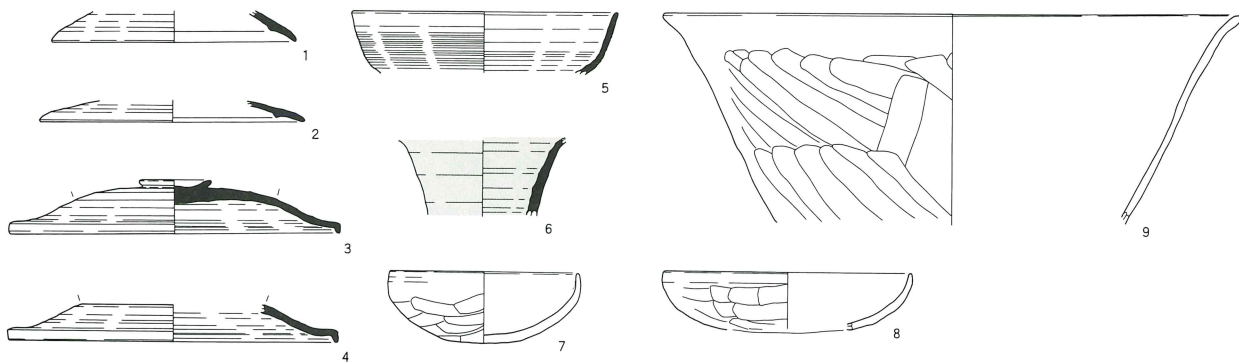
第4号不明遺構

- 1 10YR2/2 黒褐色土 自然堆積層
- 2 10YR3/4 暗褐色土 鉄分粒・黄褐色土ブロック(10~30mm)多量
- 3 10YR3/4 暗褐色土 下層部灰若干
- 4 10YR2/1 黒色土 炭化物層 焼土粒若干
- 5 10YR3/3 暗褐色土
- 6 10YR4/3 じょう黄褐色土

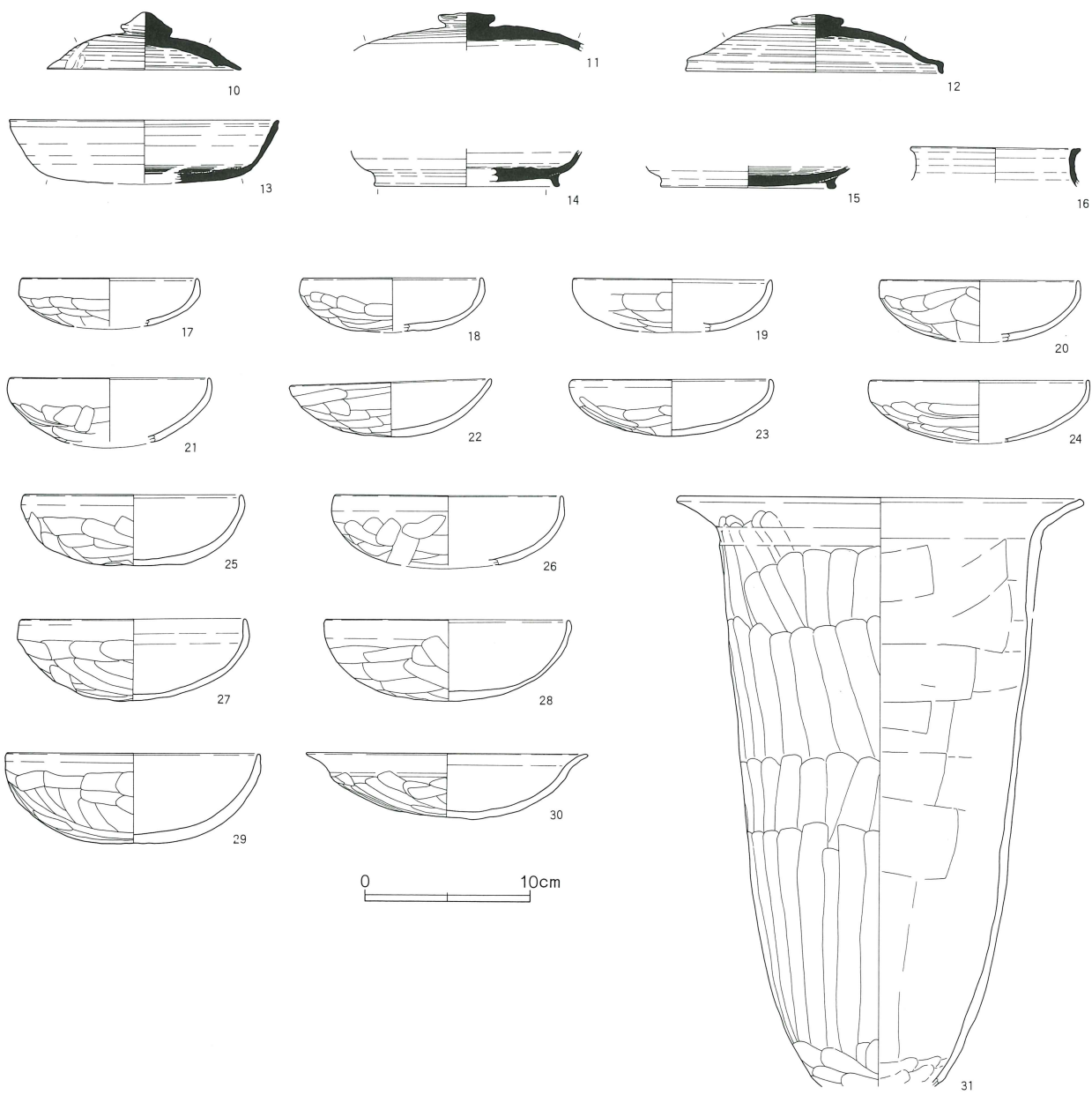


第576图 G区性格不明遺構出土遺物(1)

第1号性格不明遺構

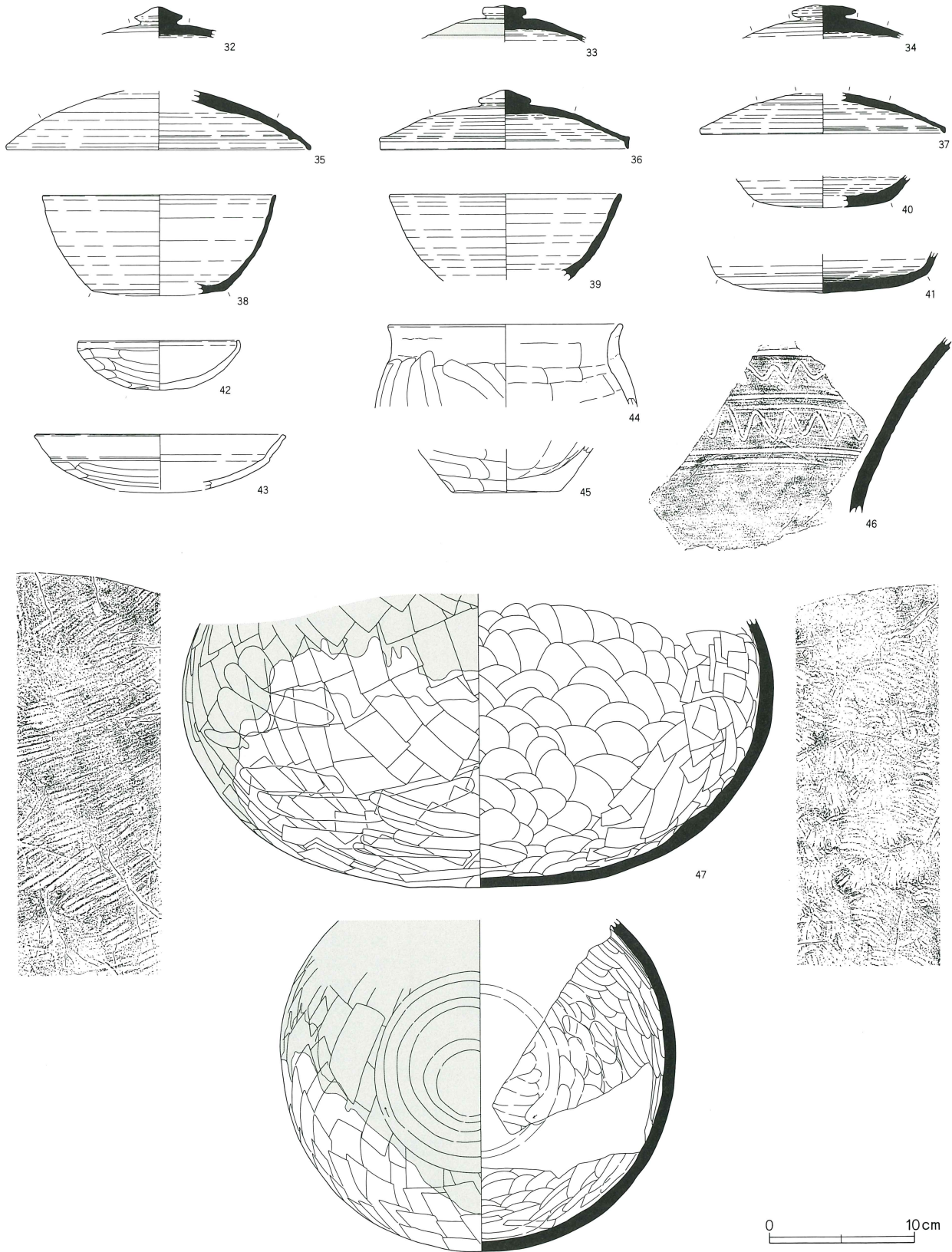


第2号性格不明遺構



第577图 G区性格不明遺構出土遺物(2)

第4号性格不明遺構



G区性格不明遺構出土遺物観察表(第576・577図)

| 番号 | 器種 | 口径 | 器高 | 底径 | 胎土 | 焼成 | 色調 | 残存率 | 備考 |
|----|------|--------|--------|--------|-------|----|------|-----|--------------------------------------|
| 1 | 蓋 | (13.0) | (1.6) | | W | C | にぶい黄 | 5 | SX01 末野産 |
| 2 | 蓋 | (14.0) | (1.1) | | W | C | 灰白 | 5 | SX01 末野産 |
| 3 | 蓋 | 17.4 | 3.0 | | W | A | 灰 | 70 | SX01 末野産? |
| 4 | 蓋 | (17.4) | (1.9) | | W | A | 灰 | 10 | SX01 末野産? |
| 5 | 坏 | (14.0) | (3.3) | | R | A | 灰白 | 5 | SX01 末野産? |
| 6 | 長頸壺 | | | | W | A | 灰 | 5 | SX01 末野産 内外面自然釉付着 |
| 7 | 坏 | (10.0) | 3.7 | | WR | A | 橙 | 25 | SX01 |
| 8 | 坏 | (13.0) | (3.1) | | WB | A | 橙 | 10 | SX01 |
| 9 | 甌 | (30.6) | (11.2) | | B | A | 橙 | 15 | SX01 |
| 10 | 蓋 | 11.7 | 3.5 | | WR 針 | A | 灰 | 100 | SX02 No.4 南比企産 |
| 11 | 蓋 | | (2.3) | | WB 片 | A | 灰 | 30 | SX02 末野産 |
| 12 | 蓋 | 15.4 | 3.6 | | W | A | 灰 | 60 | SX02 No.12 末野産 |
| 13 | 坏 | (16.0) | (3.7) | (11.6) | W | A | 灰白 | 30 | SX02 末野産 底部全面へラ |
| 14 | 高台付碗 | | (2.1) | (11.0) | WR | C | 淡黄 | 20 | SX02 末野産? |
| 15 | 高台付碗 | | (1.3) | 10.4 | WB | A | 灰 | 40 | SX02 No.13 末野産? |
| 16 | 短頸壺 | (10.2) | (2.1) | | W黒斑点 | A | 灰 | 5 | SX02 末野産 |
| 17 | 坏 | (10.5) | (2.9) | | WB | A | にぶい橙 | 15 | SX02 |
| 18 | 坏 | (10.7) | (3.2) | | W | A | にぶい橙 | 30 | SX02 |
| 19 | 坏 | (11.9) | (3.2) | | WR | A | 橙 | 15 | SX02 |
| 20 | 坏 | (11.8) | (3.6) | | BR | A | 橙 | 20 | SX02 |
| 21 | 坏 | (11.9) | (3.3) | | WB | A | 橙 | 35 | SX02 |
| 22 | 坏 | 12.0 | 3.4 | | BR | A | 赤褐 | 60 | SX02 |
| 23 | 坏 | 11.9 | 3.4 | | WB | A | 橙 | 60 | SX02 No.2・6 |
| 24 | 坏 | (13.0) | (3.2) | | WR | A | 橙 | 30 | SX02 No.9 |
| 25 | 坏 | (13.0) | 4.3 | | W | A | 橙 | 60 | SX02 No.2 |
| 26 | 坏 | (13.6) | (4.1) | | WB | A | 橙 | 25 | SX02 No.1 |
| 27 | 坏 | 13.4 | 5.0 | | WB | A | 橙 | 95 | SX02 No.10 |
| 28 | 坏 | 14.5 | 4.9 | | WB | A | 橙 | 60 | SX06 No.6 |
| 29 | 坏 | (15.1) | 5.4 | | WB | A | 橙 | 50 | SX02 No.3 |
| 30 | 盤 | 16.8 | 3.9 | | W | A | 橙 | 95 | SX02 No.5 |
| 31 | 甕 | (24.0) | 35.2 | | RB | B | 橙 | 35 | SX02 No.7・11 |
| 32 | 蓋 | | | | W | A | 灰 | 10 | SX04 秋間産? |
| 33 | 蓋 | | | | W | A | 灰 | 10 | SX04 秋間産? 自然釉付着 |
| 34 | 蓋 | | | | WBR 片 | C | 灰白 | 30 | SX04 末野産 |
| 35 | 蓋 | (21.0) | (4.1) | | W針 | A | 灰 | 15 | SX04 南比企産 |
| 36 | 蓋 | (17.0) | 4.1 | | WB | A | 灰 | 30 | SX04 末野産 内面灰白色 |
| 37 | 蓋 | (16.8) | (2.8) | | W | A | 灰 | 10 | SX04 秋間産? |
| 38 | 碗 | (16.0) | (6.9) | (9.4) | WB 針 | A | 灰白 | 25 | SX04 南比企産 |
| 39 | 碗 | (16.0) | (6.0) | | WBR 針 | A | 灰白 | 30 | SX04 南比企産 |
| 40 | 碗 | | (2.2) | (9.4) | WB 針 | A | 灰白 | 20 | SX04 南比企産 底部全面へラ |
| 41 | 碗 | | (2.6) | (14.4) | W針 | A | 灰 | 20 | SX04 No.3 南比企産 底部全面へラ |
| 42 | 坏 | (11.0) | 3.6 | | WB | A | 橙 | 20 | SX04 No.4 |
| 43 | 坏 | (17.0) | (3.8) | | R | A | 橙 | 20 | SX04 |
| 44 | 甕 | (16.0) | (5.7) | | R | C | 浅黄橙 | 5 | SX04 |
| 45 | 甕 | | (3.0) | 7.4 | R | C | 浅黄橙 | 5 | SX04 No.21 |
| 46 | 甕 | | | | WBR | A | 灰 | 5 | SX04 No.11・14 南比企産? 内面自然釉付着 |
| 47 | 横瓶 | | (22.7) | | WB | A | 灰 | 50 | SX04 No.12・14・16・17・19・24 末野産? 自然釉付着 |

は焼土粒・黒色土粒を含む暗褐色土が堆積している。
遺構の用途・性格は不明で、遺構かどうかの判断もし
かねる。遺物は出土していない。

第4号性格不明遺構(第575・577・514・515図)

M8グリッドに位置する3基の土壌が重なり合った
ような遺構である。覆土の断面観察においては遺構同

士の重複関係を認めることができなかったため、1基
の遺構として取り扱う。遺構確認段階においては黒褐
色土が方形に広がっていたため、第2号住居跡として
精査に着手したが、掘り上がり平面形態の歪みやカマ
ドなどの施設もみられないことから第4号性格不明遺
構に変更した。

短径3.14m、深さ0.35mの琵琶形の掘り込みに、短径1.22m、深さ0.22mの不整円形の掘り込みと幅1.20m、深さ0.12mの溝状の張り出しが付設されている。主軸方位はN-33.5°-Eを測る。覆土は黒褐色土・暗

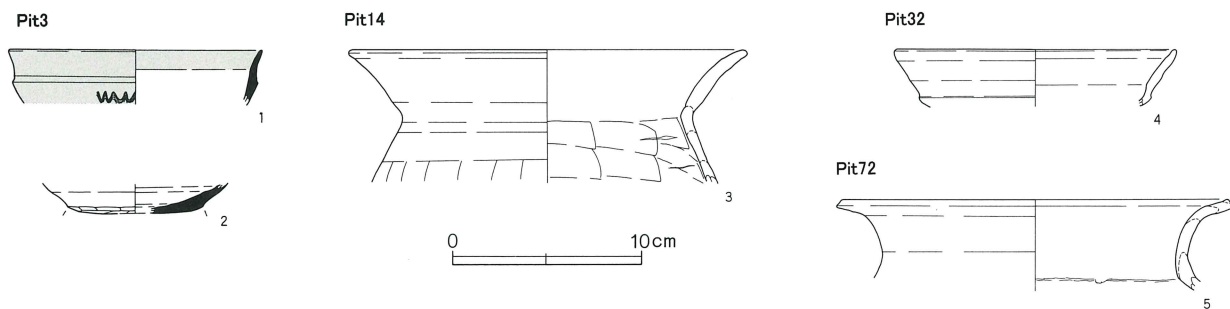
褐色土を主体とし、不整円形の張り出しの中層には炭化物層がみられる。遺構の用途・性格は不明である。遺物は図示したほかに、須恵器甕・長頸壺・蓋・坏片、土師器甕・坏片、中世陶器が出土している。

(2) ピット

ピットは調査区全体にわたって検出されている。このうち、大多数のピットは用途・性格が不明で、時期を確定しうる遺物も出土していない。なかには柱痕や

柱抜き取り痕を明瞭に残すものもある。これらのピットは建造物の存在を想起させるが、規則性や組み合わせを把握することはできなかった。

第578図 G区ピット出土遺物



G区ピット出土遺物観察表 (第578図)

| 番号 | 器種 | 口径 | 器高 | 底径 | 胎土 | 焼成 | 色調 | 残存率 | 備考 |
|----|----|--------|-------|-------|-----|----|----|-----|-----------------|
| 1 | 高坏 | (13.4) | (2.8) | | WB | B | 灰 | 5 | P 3 秋間産? 自然釉の付着 |
| 2 | 坏 | | (1.6) | (7.2) | WB | A | 灰 | 10 | P 3 湖西産? 手持ちケズリ |
| 3 | 甕 | (20.7) | (7.0) | | WBR | A | 明褐 | 5 | P 14 |
| 4 | 坏 | (14.8) | (2.9) | | WBR | A | 橙 | 5 | P 32 |
| 5 | 甕 | (20.6) | (4.9) | | WR | A | 橙 | 5 | P 72 |

(3) グリッド出土遺物

G区グリッド出土遺物観察表 (第579図)

| 番号 | 器種 | 口径 | 器高 | 底径 | 胎土 | 焼成 | 色調 | 残存率 | 備考 |
|----|----|--------|-------|-------|-----|----|------|-----|---------------------------------|
| 1 | 坏 | | (2.4) | (6.4) | WB | A | 灰白 | 5 | O-10Gr 群馬産? 底部全面ヘラ |
| 2 | 高坏 | (17.4) | (4.8) | | W片 | A | にぶい橙 | 15 | O-10Gr 赤彩 |
| 3 | 鉢 | (20.6) | (5.9) | | WB | A | 灰黄褐 | 5 | O-10Gr |
| 4 | 甕 | (19.2) | (6.1) | | WB片 | A | 橙 | 5 | O-10Gr |
| 5 | 壺 | | (5.5) | 7.8 | WR | A | 橙 | 10 | Q-13Gr |
| 6 | 鎌 | | | | | | | | P-12Gr 長さ6.4×幅2.8×厚さ0.2×重さ28.9g |
| 7 | 刀子 | | | | | | | | R-14Gr 長さ3.8×幅0.8×厚さ0.45×重さ4.6g |

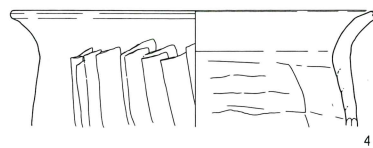
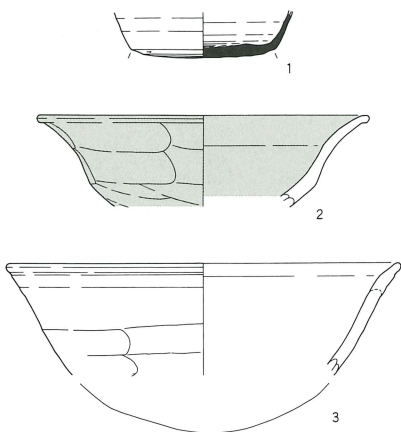
(4) 表採遺物

G区表採遺物観察表 (第580図)


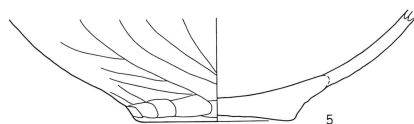
| 番号 | 器種 | 口径 | 器高 | 底径 | 胎土 | 焼成 | 色調 | 残存率 | 備考 |
|----|-----|--------|--------|----|----|----|----|-----|-------------------|
| 1 | はそう | | (8.9) | | WB | B | 灰 | 80 | 産地不明 自然釉の付着 |
| 2 | 甕 | (32.2) | (13.9) | | WB | A | 灰白 | 20 | 湖西産(胎土分析35) 自然釉付着 |
| 3 | 甕 | (20.4) | (12.5) | | BR | A | 橙 | 20 | |

第579図 G区グリッド出土遺物

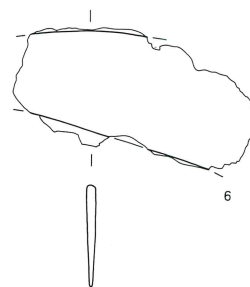
O10Gr



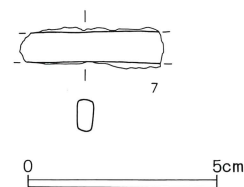
Q13Gr



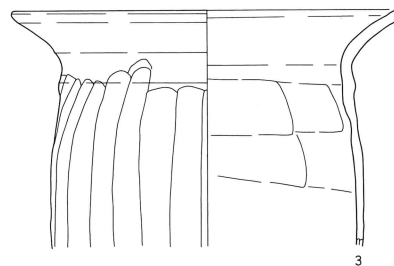
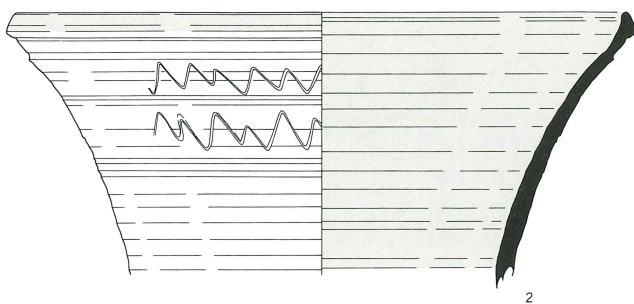

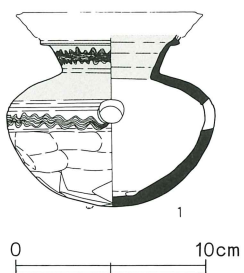
P12Gr



R14Gr



第580図 G区表採遺物



VII H区の遺構と遺物

H区から発見された遺構は、古墳時代後期から奈良時代の竪穴住居跡4軒、奈良・平安時代の掘立柱建物跡5棟・柵列跡2列、奈良時代～中世の土壇22基・井戸跡9井・溝跡14条・ピット多数である。

住居跡はB・C区に展開する住居群の北辺にあたり、調査区内での住居跡同士の重複はみられない。いずれの住居跡も調査区外にかかり、全掘できたものはない。

掘立柱建物跡もB・C区に展開する建物群の北辺にあたる。第5号掘立柱建物跡はD区第2号掘立柱建物跡と同一の建物跡で、床持総柱建物である。ほかに柱掘形の規模の大きい側柱建物跡2棟、総柱建物跡1棟、柱掘形の規模の小さい側柱建物跡1棟がある。また掘立柱建物跡と方位を違えるが、平行する2列の柵列跡も検出されている。

土壇は遺構が比較的集中する第1・2号住居跡、第2・3号掘立柱建物跡周辺と、調査区南端に集中する傾向が窺われるものの、密集していない。

井戸跡は住居跡・掘立柱建物跡周辺に分布しているが、隣接するこれらの遺構との時間的な関係は明確ではない。

溝跡は幅の狭い調査区においては把握が困難であるが、A・B・C・D・G区と同様の自然堤防に対して直交方向に走る中世段階の区画溝がみられる。

ピットは調査区全体にわたって検出されているが、規則性や組み合わせは把握できなかった。

遺物は住居跡、掘立柱建物跡、土壇、井戸跡、溝跡などの遺構から土師器、須恵器を中心に、円面硯や曲物などが出土している。

第581図 H区全体図



1. 住居跡

第1号住居跡 (第582・581図)

T19グリッドに位置し、大半が調査区外にある。重複する第8号土壌よりも古い。

平面形態は方形で、南北長幅4.46m、深さ0.06～0.13mを測る。埋没状況は人為的に埋め戻された可能性がある。

カマド・貯蔵穴は検出されていない。柱穴は2本検出されている。覆土は住居跡覆土と明確に分層することができず、柱を抜き取られた後、住居跡と同時に埋め戻されている。壁溝は北壁～東壁に沿って巡り、幅0.14～0.21mほどで浅い。

遺物は図示し得ないが、須恵器甕片、土師器甕・坏・高坏片が出土している。

第2号住居跡 (第583・584・581図)

T19・20、U19・20グリッドに位置し、西半は調査区外にある。第4号掘立柱建物跡、第1号柵列跡、第2号井戸跡と重複する。

平面形態は方形で、主軸長5.40m、深さ0.10m、主軸方位N-31°-Wを測る。埋没状況は明確ではない。

カマドは北壁に設置され、煙道部が第2号井戸跡に攪乱されている。袖部は地山が掘り残されて形成され、燃烧部には支脚が据えられている。天井部は削平されている。柱穴は1本検出され、柱を抜き取られた後、人為的に埋め戻されている。壁溝はカマド東側から北壁～東壁～南壁に沿って巡り、幅0.13～0.19m、深さ0.12mほどである。貯蔵穴はカマド東側の北東コーナー部に付設され、平面方形、長径0.94m×短径0.74m×深さ0.26mほどである。

遺物はカマド前面の床面直上から多く出土している。図示したほかに、須恵器甕・坏片、土師器甕・坏片が出土している。

第3号住居跡 (第585・581図)

調査区南端のZ25グリッドに位置する。大半が調査区外にあり、東側は攪乱されている。

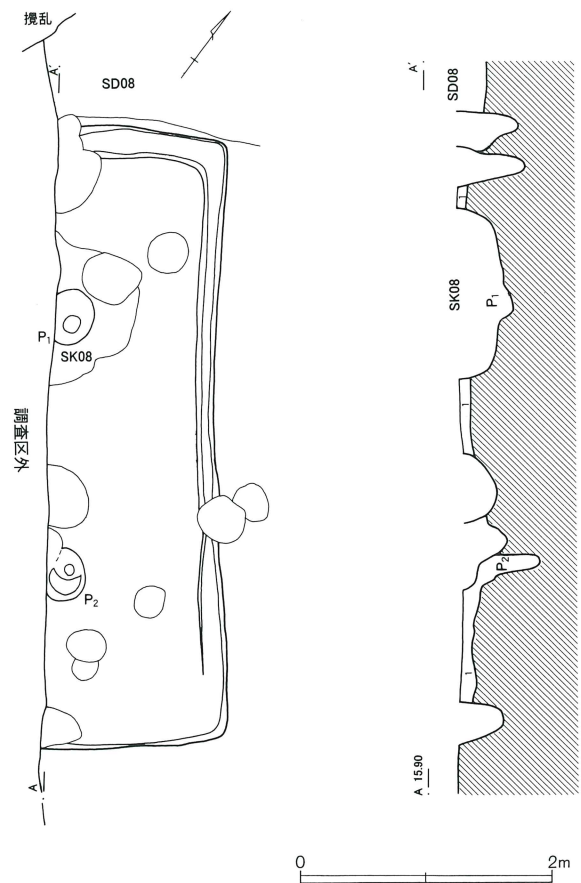
検出されたのは直線的な北壁の一部のみで、平面形態は方形と想定されるが、平面規模は不明である。埋没状況は自然堆積と思われる。カマド・柱穴・壁溝・貯蔵穴は検出されていない。

遺物は図示したほかに、須恵器甕片、土師器甕・坏片が出土している。

第4号住居跡 (第586・581図)

X22グリッドに位置し、大半が調査区外にある。第13・14号溝跡との重複・攪乱が著しく、平面規模は不明である。カマド・柱穴・壁溝・貯蔵穴は検出されていない。遺物も出土していない。

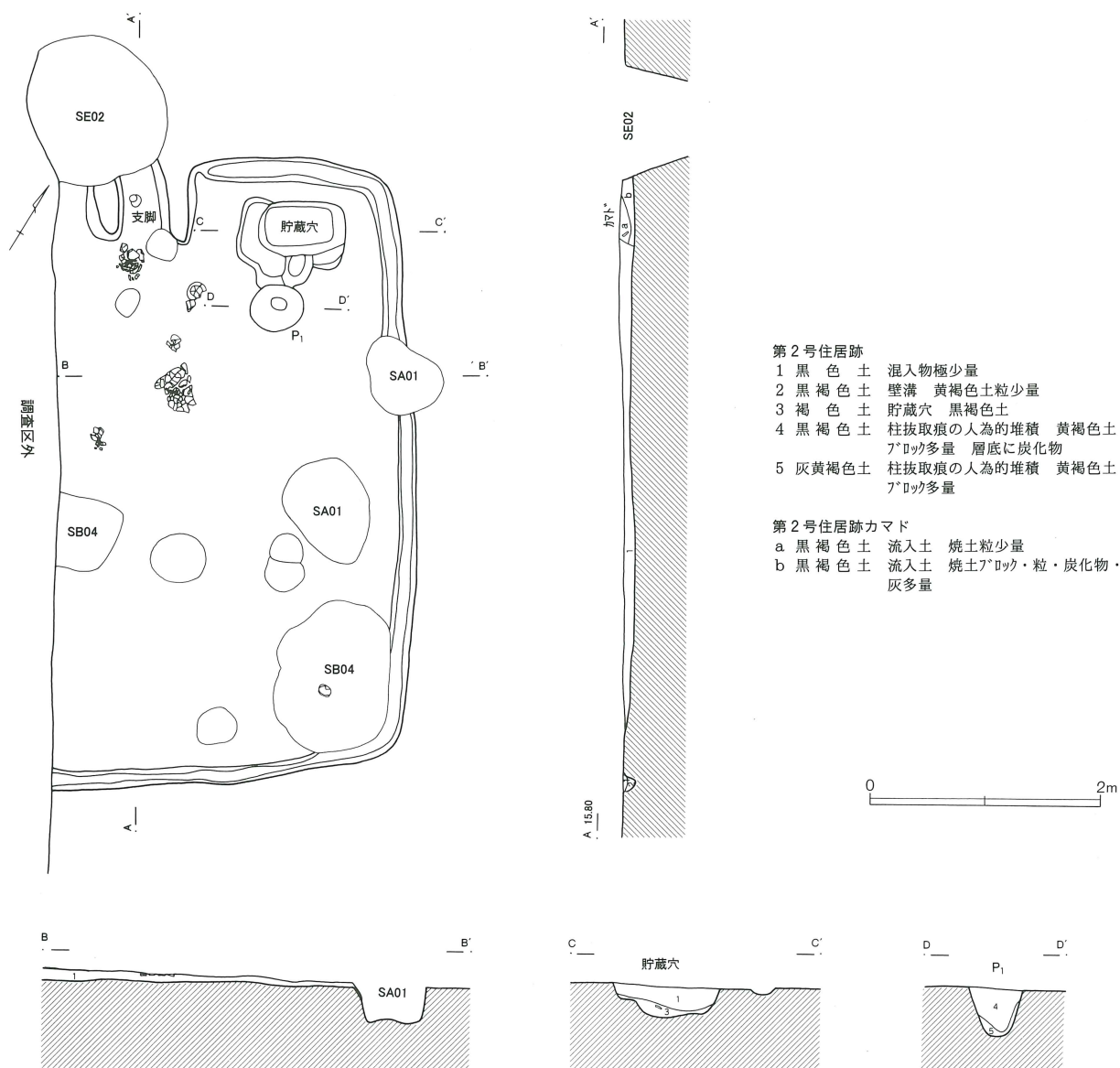
第582図 H区第1号住居跡



第1号住居跡

1 黒褐色土 人為的堆積? 柱穴とも単層 黄褐色土が100多量

第583図 H区第2号住居跡



H区第2号住居跡出土遺物観察表 (第584図)

| 番号 | 器種 | 口径 | 器高 | 底径 | 胎土 | 焼成 | 色調 | 残存率 | 備考 |
|----|----|------|--------|----|------|----|-------|-----|--------------|
| 1 | 坏 | 13.6 | 3.7 | | WR | A | 明赤褐 | 80 | |
| 2 | 坏 | 13.6 | 4.0 | | WR | A | 明赤褐 | 80 | No. 6 |
| 3 | 坏 | 15.3 | 4.4 | | WR | A | にぶい赤褐 | 95 | No. 5 |
| 4 | 壺 | | (11.2) | | R | A | にぶい黄橙 | 15 | |
| 5 | 甕 | 17.0 | (11.0) | | WBR片 | A | 明赤褐 | 25 | No. 7 胴部内面黒色 |
| 6 | 甌 | 26.0 | (25.0) | | WR | A | 明赤褐 | 70 | No. 2 |

H区第3号住居跡出土遺物観察表 (第585図)

| 番号 | 器種 | 口径 | 器高 | 底径 | 胎土 | 焼成 | 色調 | 残存率 | 備考 |
|----|----|--------|--------|----|----|----|----|-----|-----------|
| 1 | 壺 | (12.7) | (11.3) | | W | A | 灰 | 20 | 末野産 自然釉付着 |