

岩手県文化振興事業団埋蔵文化財調査報告書第120集

飛鳥台地 I 遺跡発掘調査報告書

東北縦貫自動車道関連遺跡発掘調査

分 冊 2

(図 版)

(財)岩手県文化振興事業団
埋蔵文化財センター

あ す か だい ち
飛鳥台地 I 遺跡発掘調査報告書

東北縦貫自動車道関連遺跡発掘調査

分 冊 2

(図 版)

図 版

- 図版1 空中写真(1)
図版2 空中写真(2)
図版3 空中写真(3)・遺跡遠景
第1次調査遺構
図版4 DIV-1住居状遺構・EIV-1住居跡
図版5 EIV-1・EIV-2・EIV-4・5住居跡
図版6 EIV-1～EIV-3住居跡
図版7 EIV-4・5・FIV-1住居跡
図版8 FIV-1住居跡・FIV-2住居状遺構
図版9 FIV-2住居状遺構・FIV-3住居跡
図版10・図版11 FIV-3住居跡
図版12 FIV-4住居状遺構・FV-1住居跡
図版13 FV-1・GIV-1住居跡
図版14 GIV-1・HIV-1住居跡
図版15 GIV-2・HIV-1住居跡
図版16 HIV-1・HIV-2住居跡
図版17 HIV-2住居跡
図版18 HIV-2・HIV-3住居跡
図版19 HIV-3住居跡
図版20 HIV-4・HIV-5住居跡
図版21 HIV-5住居跡
図版22 HIV-5・IIV-1・IIV-2住居跡
図版23 IIV-2住居跡
図版24 IIV-2・IIV-3住居跡
図版25 IIV-3・JIV-1住居跡
図版26 IIV-3・JIV-1住居跡
図版27 JIV-1・JIV-2住居跡
図版28 JIV-2住居跡
図版29～図版37 ピット(1)～ピット(9)
図版38 ピット(10)・落とし穴(1)
図版39～図版50 落とし穴(2)～落とし穴(13)
図版51 HIV-201方形周溝
第2次調査遺構
図版52 空中写真(1)
図版53 空中写真(2)
図版54 AI-1・BI-1住居跡
図版55 BI-1・BII-1住居跡
図版56 BII-1住居跡
図版57 BII-2～BII-4住居跡
図版58 BII-5・CII-1住居跡
図版59 CII-1・CII-2住居跡
図版60 CII-2・CII-3住居跡
図版61 CII-3・CII-4住居跡
図版62 CII-4・CIII-1住居跡
図版63 CIII-1・CIII-2住居跡
図版64 CIII-2住居跡
図版65 CIII-3・CIII-4住居跡
図版66 CIII-4住居跡
図版67・図版68 CIII-5住居跡
図版69 CIII-6・CIII-7住居跡
図版70 CIII-7・CIII-8住居跡
図版71 CIII-8・CIII-10住居跡
図版72 CIII-11・CIV-1住居跡

图版73 CIV—1·DII—1 住居跡
图版74 DII—2 住居跡
图版75 DII—2·DII—3 住居跡
图版76 DII—3·DII—4 住居跡
图版77 DII—4·DIII—1 住居跡
图版78 DIII—1 住居跡
图版79 DIII—2·DIII—3 住居跡
图版80 DIII—3·DIII—4 住居跡
图版81 DIII—4·DIII—5 住居跡
图版82 DIII—5·DIII—7 住居跡
图版83 DIII—6·DIII—7 住居跡
图版84 DIII—7·DIII—8 住居跡
图版85 DIII—8·DIII—9 住居跡·DIII—
10住居状遺構
图版86 DIII—11·DIII—12住居跡
图版87 DIII—11·DIII—12住居跡·DIII—
13住居状遺構
图版88 EII—2·EIII—1 住居跡
图版89 EIII—1·EIII—2 住居跡
图版90 EIII—3 住居状遺構·EIV—6 住
居跡
图版91 EIV—6·EIV—7 住居跡
图版92 EIV—6·EIV—7·EIV—9 住居跡
图版93 EIV—8~EIV—11住居跡
图版94 EIV—10·EIV—11住居跡
图版95 EIV—12住居状遺構·FII—1 住
居跡
图版96 FIII—1 住居跡
图版97 FIII—1·FIV—5 住居跡
图版98 FIV—5 住居跡
图版99 FIV—5·FIV—6 住居跡

图版100 FIV—6·FIV—7 住居跡
图版101 FIV—7·FIV—8 住居跡
图版102 FIV—8·FIV—9 住居跡
图版103 FIV—9 住居跡
图版104 GIII—1 住居跡
图版105 GIII—1~GIII—3 住居跡
图版106 GIII—3·GIII—4 住居跡
图版107 GIII—4·GIII—5 住居跡
图版108 GIII—5 住居跡
图版109 GIII—5·GIII—6 住居跡
图版110 GIII—6·GIII—7 住居跡
图版111 GIII—7·GIV—3 住居跡
图版112 GIV—3 住居跡
图版113 GIV—3·GIV—4 住居跡
图版114 GIV—4·GIV—5 住居跡
图版115 GIV—5 住居跡
图版116 GIV—5·GIV—6 住居跡
图版117 GIV—6 住居跡
图版118·图版119 GIV—7 住居跡
图版120 GIV—7·GIV—8 住居跡
图版121 HIII—2·HIII—3 住居跡
图版122 HIII—2·HIII—4 住居跡
图版123 HIII—4·HIII—5 住居跡
图版124 HIII—5·HIII—6 住居跡
图版125 HIII—7 住居跡
图版126 HIII—7·HIII—8 住居跡
图版127 HIII—8·HIII—9 住居跡
图版128 HIII—9 住居跡
图版129 HIII—9·HIII—10住居跡
图版130 HIII—10·HIV—6 住居跡
图版131 HIV—6 住居跡

図版132 I III-1 住居跡
図版133 I III-1・I III-2 住居跡
図版134 I III-2・I III-3 住居跡
図版135 I III-3・I IV-4 住居跡
図版136 I IV-4・J IV-3 住居跡
図版137 J IV-3・K IV-1 住居跡
図版138 K IV-1 住居跡
図版139 K IV-1・L IV-1 住居跡
図版140 L IV-1・O II-1 住居跡
図版141 O II-1・O III-1 住居跡
図版142 O III-1 住居跡
図版143 O III-1・O III-2 住居跡
図版144 O III-2 住居跡
図版145 O III-2・P II-1 住居跡
図版146 P II-1 住居跡・ピット(1)
図版147～図版167 ピット(2)～ピット(22)
図版168～図版192 落とし穴(1)～落とし穴(25)
図版193 落とし穴(26)・周溝(1)
図版194 周溝(2)
図版195 周溝(3)
図版196 周溝(4)・埋壘
図版197 焼土遺構(1)
図版198 焼土遺構(2)
図版199 溝跡(1)
図版200 溝跡(2)
図版201 柱穴状ピット(1)
図版202 柱穴状ピット(2)
図版203 柱穴状ピット(3)・その他(1)
図版204 深掘り土層断面
図版205 その他(2)
図版206～図版210 遺構内出土縄文土器(1)～(5)

図版211 遺構内出土剥片石器(1)
図版212 遺構内出土剥片石器(2)
図版213 遺構内出土剥片石器(3)・礫石器(1)
図版214 遺構内出土礫石器(2)
図版215 遺構内出土礫石器(3)
図版216 遺構内出土礫石器(4)・土製品(1)・
石製品(1)
図版217～図版219 遺構内出土坯(1)～(3)
図版220 遺構内出土坯(4)・墨書とヘラ書土
器の一部・土師器甕(1)
図版221～図版231 遺構内出土土師器甕(2)～(12)
図版232 遺構内出土土師器甕(13)・その他の
土師器(1)
図版233 遺構内出土その他の土師器(2)・須
恵器(1)
図版234 遺構内出土須恵器(2)・鉄製品(1)
図版235～図版237 遺構内出土鉄製品(2)～(4)
図版238 遺構内出土鉄製品(5)・鉄滓(1)
図版239 遺構内出土鉄滓(2)
図版240 遺構内出土土製品(2)
図版241 遺構内出土石製品(2)・砥石(1)
図版242 遺構内出土砥石(2)・古銭・漉し
紙・漆膜
図版243 遺構内出土堅果類・獣骨
図版244～図版246 縄文土器(1)～(3)
図版247 縄文土器(4)・坯
図版248～図版254 縄文土器(5)～(11)
図版255 縄文土器(12)・弥生土器
図版256 石鏃・尖頭器(1)
図版257 石鏃・尖頭器(2)・石錐・石匙(1)
図版258 石匙(2)・不定形石器(1)

図版259～図版261 不定形石器(2)～(4)

図版262 石筥類(1)

図版263 石筥類(2)

図版264 石斧・磨石(1)

図版265 磨石(2)


図版266 半円状扁平打製石器・凹石(1)

図版267 凹石(2)・敲石・砥石

図版268 土製品・石製品(1)

図版269 石製品(2)・鉄製品・古銭(1)

図版270 古銭(2)



南西から

図版1 空中写真(1)




南東から（第1次調査区北半）

図版2 空中写真（2）

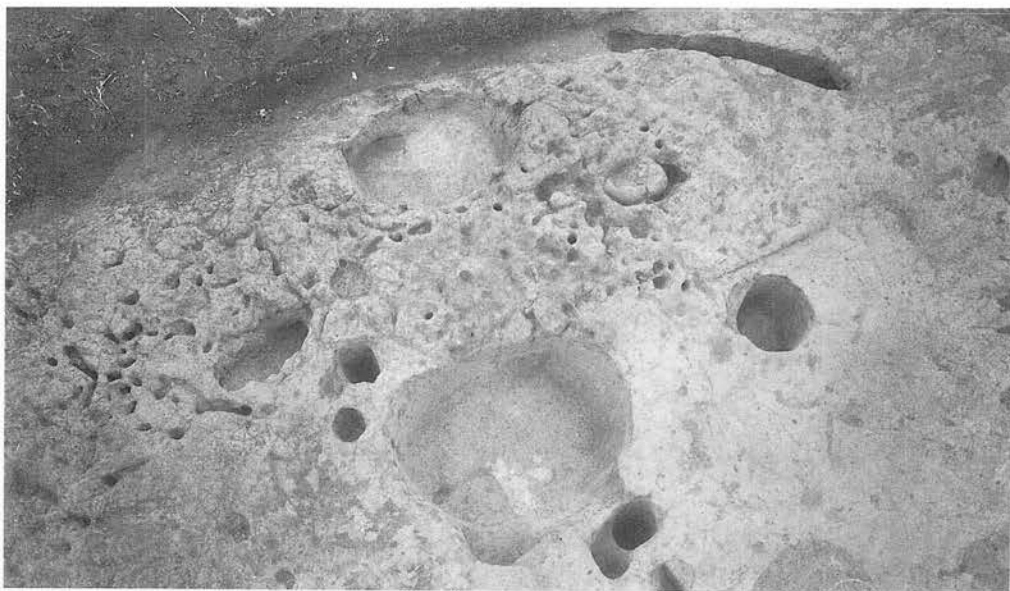


a. 空中写真（北東から）



b. 遺跡遠景（北西から）

第1次調査遺構



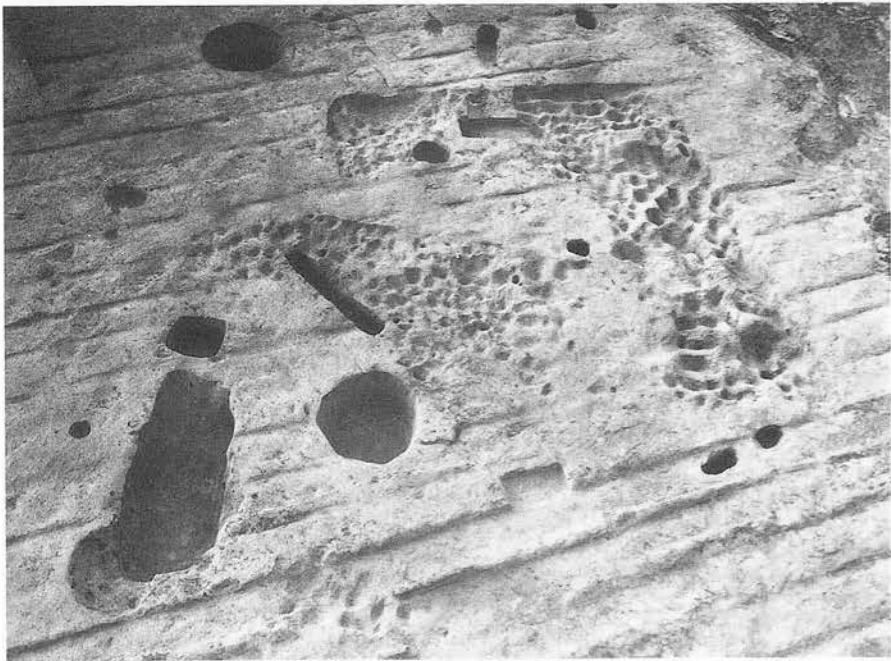
a. DIV-1住居状遺構 全景



b. EIV-1住居跡 全景




a. EIV-1住居跡 掘り方



b. EIV-2・EIV-4・5住居跡 掘り方




a. EIV-1住居跡 カマド



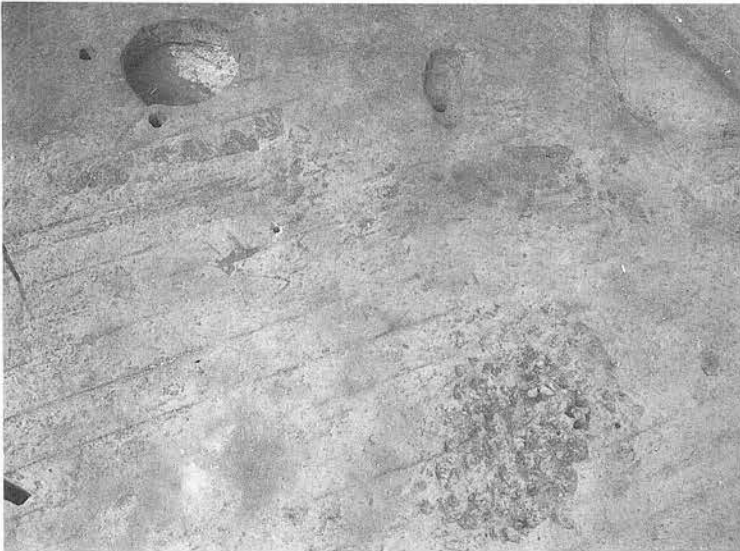
b. EIV-1住居跡 カマド断ち割り



c. EIV-2住居跡 カマド




d. EIV-3住居跡 煙道部埋土断面



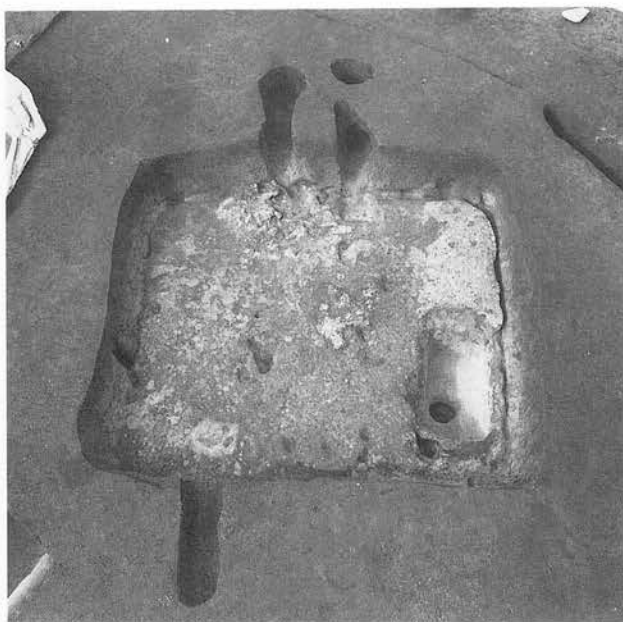
e. EIV-3住居跡 全 景




a. EIV-4・5住居跡 P3土層断面



b. FIV-1住居跡 3号カマド



c. FIV-1住居跡 全景




d. FIV-1住居跡 埋土断面




a. FIV-1 住居跡 1号・2号カマド



b. FIV-1 住居跡 1号・2号カマド断ち割り



c. FIV-1 住居跡 掘り方



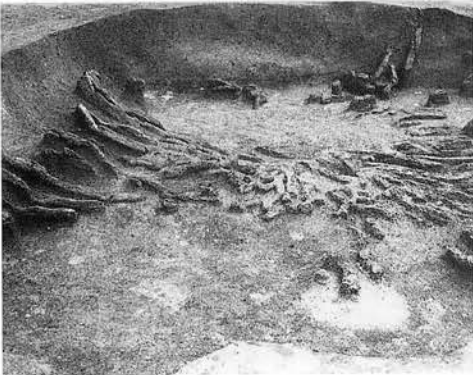
d. FIV-2 住居状遺構 埋土断面




a. FIV-2 住居状遺構 全景



b. FIV-3 住居跡 埋土断面



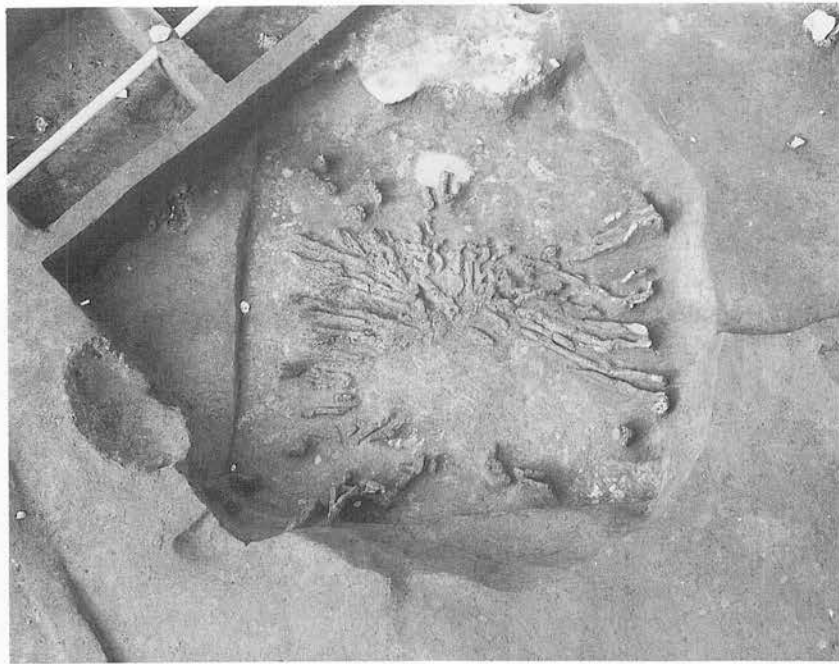
c. FIV-3 住居跡 炭化材分布状況 (1)



d. FIV-3 住居跡 炭化材分布状況 (2)



a. 焼土・炭化材分布状況（第1次）



b. 炭化材分布状況（第2次）



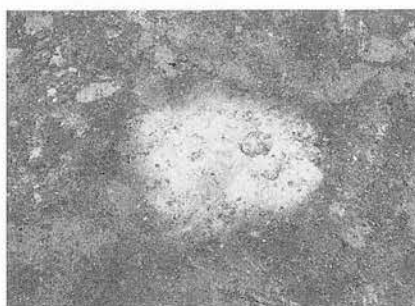
a. 全 景



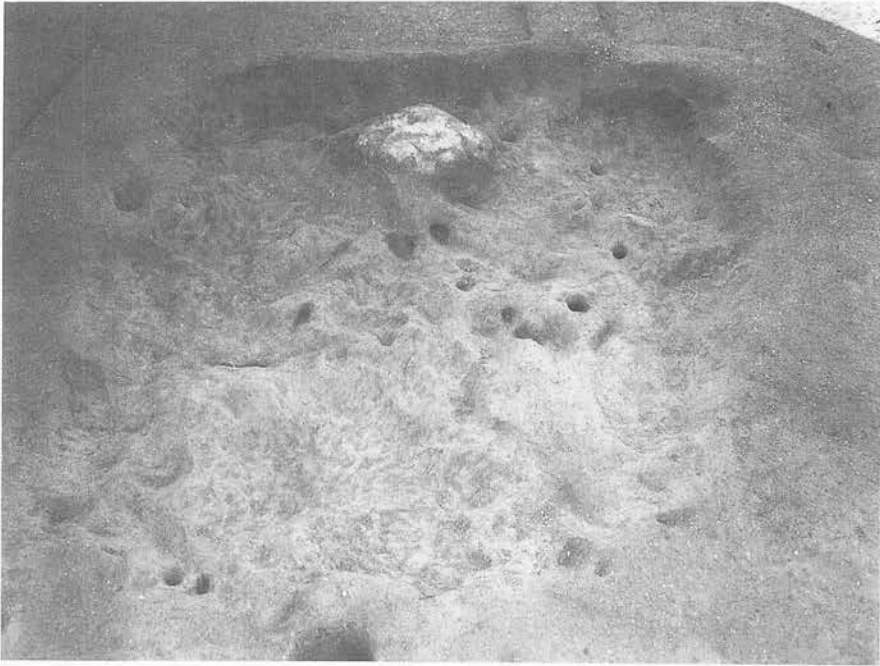
b. 炭化材分布状況 (3)




c. 炭化材分布状況 (4)



d. カマド



a. FIV-4住居状遺構 全景



b. FV-1住居跡 埋土断面




a. FV-1住居跡 全 景




b. GIV-1住居跡 全 景



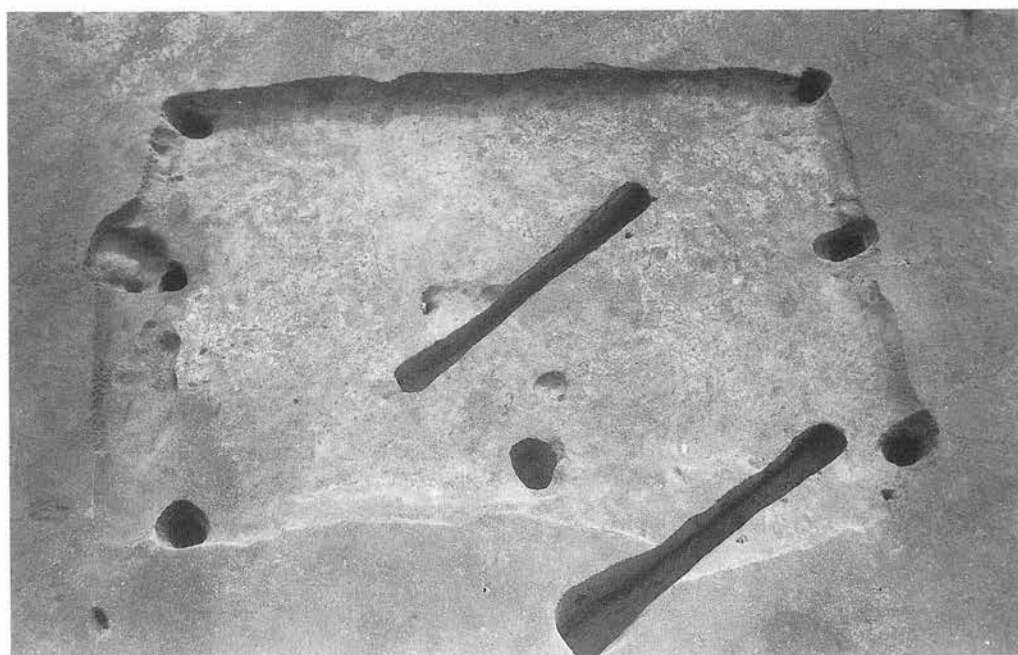
c. GIV-1 a住居跡 土器出土状況



a. GIV-1住居跡 埋土断面



b. HIV-1住居跡 全景




a. GIV-2住居跡 全景



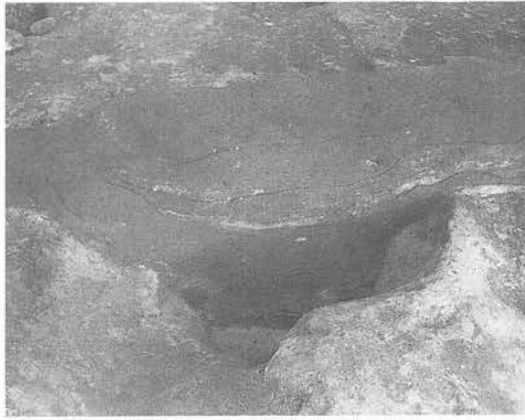
b. HIV-1住居跡 埋土断面




c. HIV-1住居跡 カマド




d. HIV-1住居跡 カマド断ち割り




a. HIV-1 住居跡 P2・P3埋土断面




b. HIV-2 住居跡 埋土断面 (1)



c. HIV-2 住居跡 埋土断面 (2)



a. 全景




b. 掘り方




a. HIV-2 住居跡 カマド



b. HIV-2 住居跡 カマド断ち割り



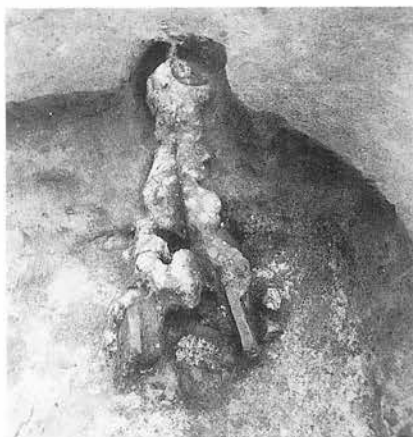
c. HIV-3 住居跡 埋土断面




d. HIV-3 住居跡 全景



a. クルミ出土状況



b. カマド (第1次)




c. カマド (第2次)



d. カマド断ち割り




e. 煙道部掘り方



a. HIV-4 住居跡 埋土断面




b. HIV-4 住居跡 全 景



c. HIV-5 住居跡 埋土断面(1)



a. 埋土断面 (2)



b. 全 景




c. カマド (第1次)



d. カマド (第2次)




a. HIV-5 住居跡 カマド断ち割り




b. HIV-5 住居跡 P1埋土断面




c. I IV-1 住居跡 全 景




d. I IV-2 住居跡 埋土断面




a. 焼土・炭化材分布状況



b. 全景




a. IⅣ-2住居跡 掘り方



b. IⅣ-2住居跡 カマド




c. IⅣ-2住居跡 カマド断ち割り



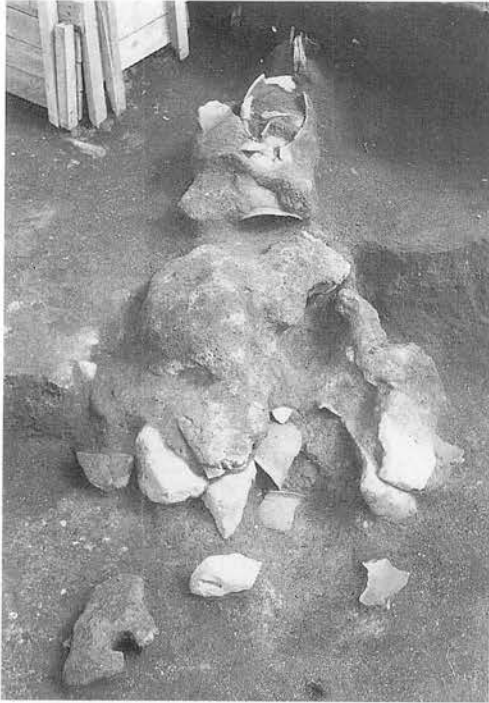
d. IⅣ-3住居跡 埋土断面



a. I IV-3 住居跡 全景




b. J IV-1 住居跡 埋土断面




a. I IV-3 住居跡 カマド



b. J IV-1 住居跡 1号カマド 煙道部埋土断面



c. J IV-1 住居跡 1号カマド




d. J IV-1 住居跡 全景




a. J IV-1 住居跡 2号カマド



b. J IV-1 住居跡 1号カマド断ち割り




c. J IV-1 住居跡 P1埋土断面



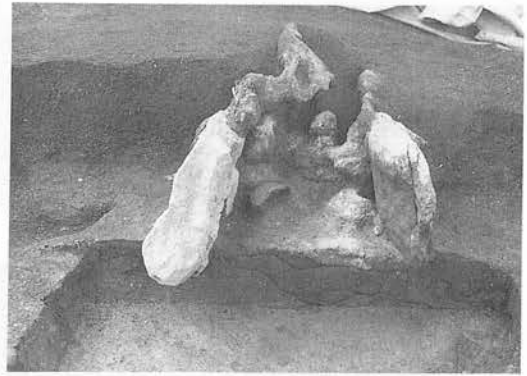
d. J IV-2 住居跡 全景



a. 埋土断面




b. カマド



c. カマド断ち割り



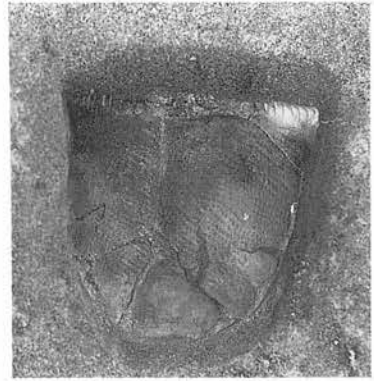
d. 床構築土断面




a. DIV-51ピット 埋土断面



b. DIV-51ピット




c. DIV-51ピット 土器出土状況



d. DIV-52ピット 埋土断面




e. DIV-52ピット



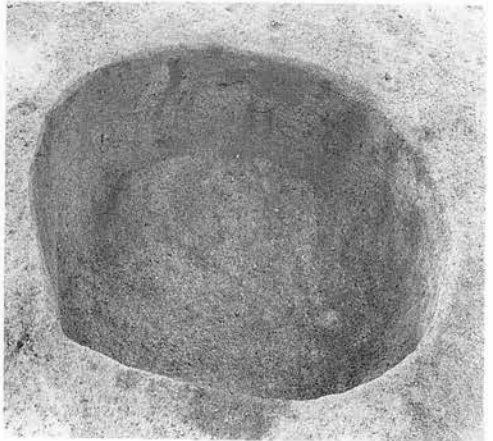
a. DIV-53ピット 埋土断面




b. DIV-53ピット




c. DIV-54ピット 埋土断面




d. DIV-54ピット




e. DIV-55ピット 埋土断面




f. DIV-55ピット



a. E IV-51ピット 埋土断面




b. E IV-51ピット




c. E IV-52ピット 埋土断面




d. E IV-52ピット



e. F V-51ピット 埋土断面



f. F V-51ピット



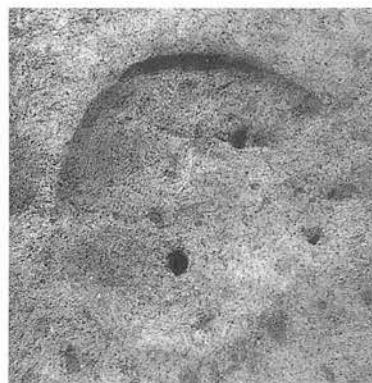
a. GIV-51ピット 埋土断面



b. GIV-51ピット




a. GIV-52ピット 埋土断面



b. GIV-53ピット



c. GIV-52ピット



a. HIV-51ピット 埋土断面



b. HIV-51ピット



c. HIV-52ピット 埋土断面



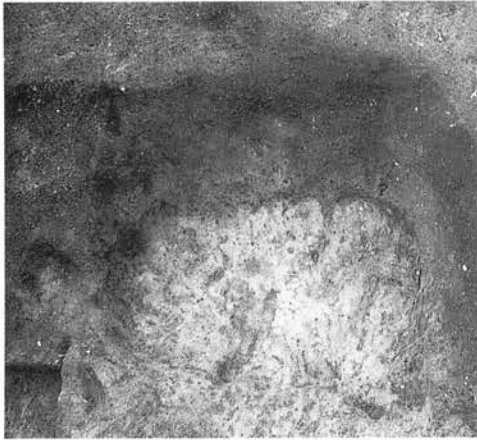
d. HIV-52ピット




e. HIV-53ピット 埋土断面




f. HIV-53ピット



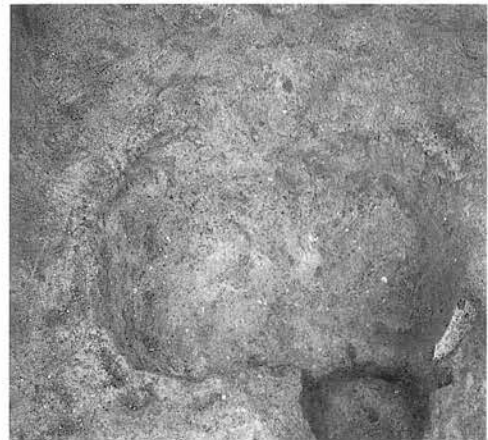
a. HIV-54ピット



b. HIV-58ピット 埋土断面



c. HIV-55ピット 埋土断面



d. HIV-55ピット



e. HIV-56ピット 埋土断面




f. HIV-56ピット




a. H IV-57ピット 埋土断面



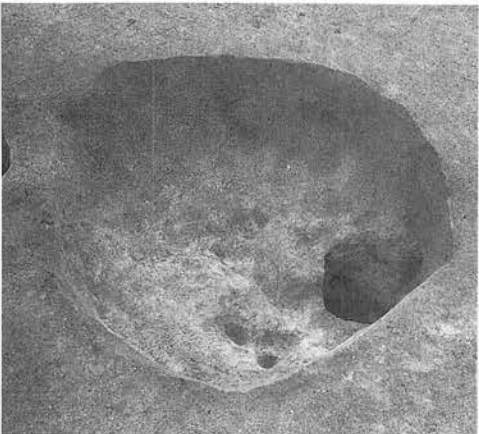
b. H IV-57ピット



c. H IV-61ピット 埋土断面




d. H IV-61ピット (第1次)



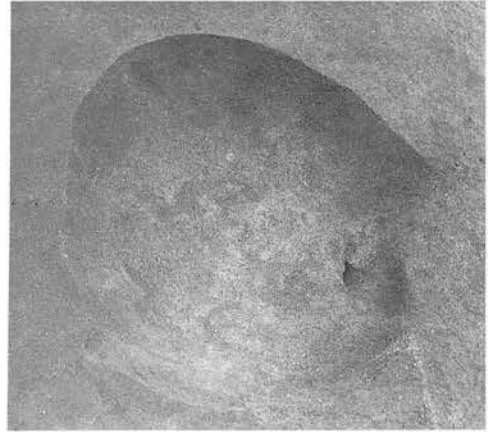
e. H IV-61ピット (第2次)



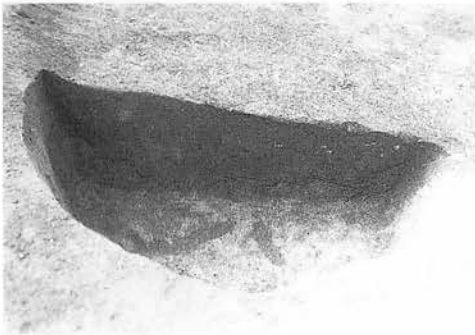
f. H IV-60ピット 埋土断面



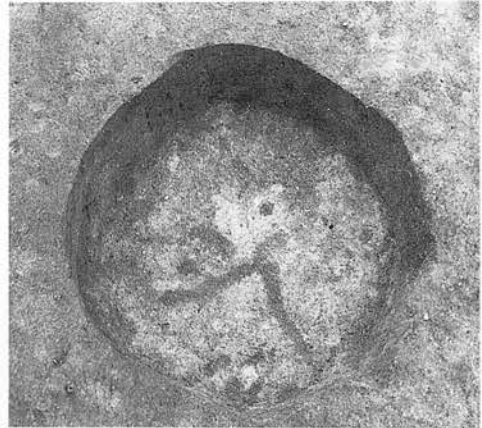
a. I IV-51ピット 埋土断面




b. I IV-51ピット



c. I IV-52ピット 埋土断面




d. I IV-52ピット




e. O IV-51ピット 埋土断面




f. O IV-51ピット



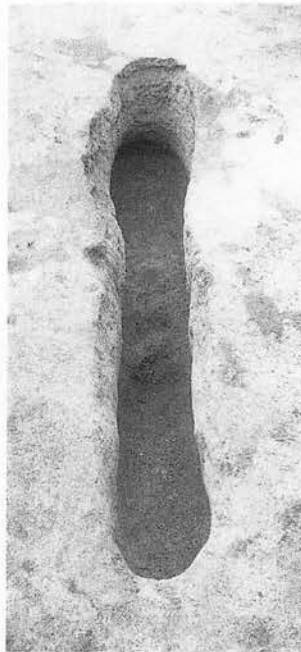
a. I IV-54ピット 埋土断面



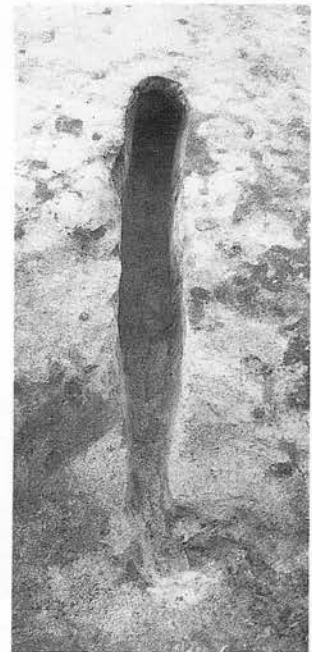
b. I IV-53・54ピット 掘り方



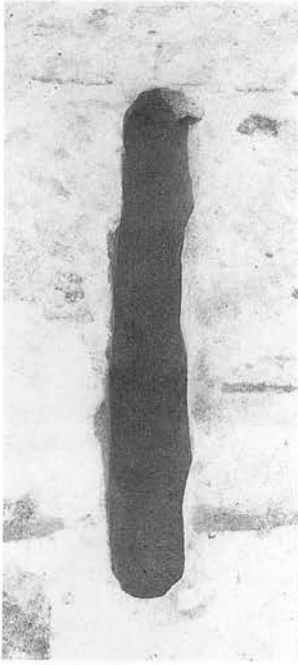
c. DIV-101p.f.



d. DIV-102p.f.



e. DIV-103p.f.
(図版中の落とし穴はp.f.とする)



a. DIV-104p.f.



f. DIV-105p.f.




b. DIV-101p.f. 埋土断面




d. DIV-103p.f. 埋土断面



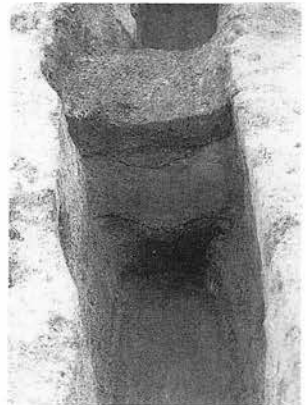
g. DIV-105p.f. 埋土断面




c. DIV-102p.f. 埋土断面




e. DIV-104p.f. 埋土断面



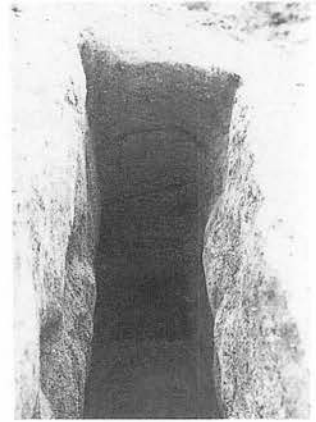
h. DIV-106p.f. 埋土断面



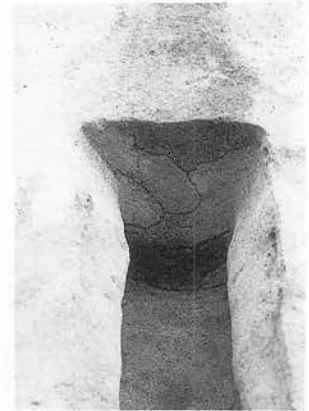
a. DIV-106p.f.




b. DIV-107p.f.



c. DIV-107p.f. 埋土断面



f. E IV-101 p.f. 埋土断面




d. E IV-101p.f.




e. E IV-102p.f.



g. E IV-102p.f. 埋土断面



a. E IV-103p.f.




b. E IV-104p.f.




c. E IV-103p.f. 埋土断面




f. E IV-104p.f. 埋土断面




d. E IV-105p.f.




e. E IV-106p.f.




g. E IV-105p.f. 埋土断面



a. E IV-106p.f. 埋土断面



b. F IV-101p.f. 埋土断面



e. F IV-101p.f.




c. F IV-102p.f. 埋土断面



d. F IV-103p.f. 埋土断面



f. F IV-104p.f. 埋土断面



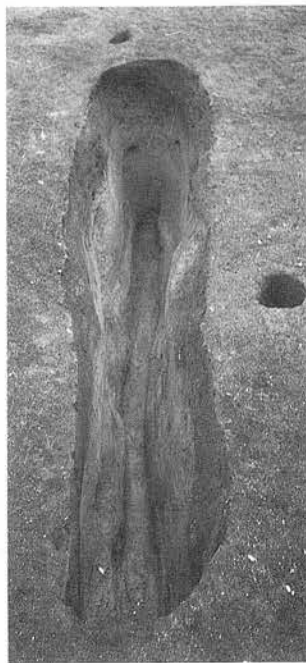
g. F IV-105p.f. 埋土断面



h. F IV-102p.f.



a. F IV-103p.f.




b. F IV-104p.f.




c. F IV-106p.f. 埋土断面



f. F IV-107p.f. 埋土断面



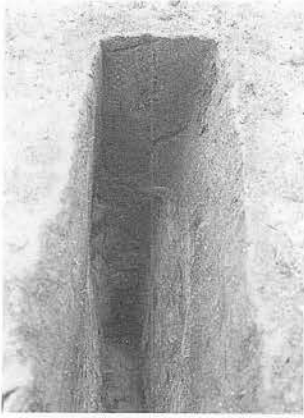
d. F IV-105p.f.




e. F IV-106p.f.



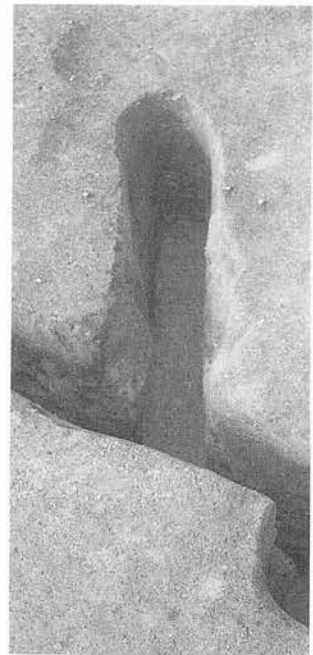
g. F IV-108p.f. 埋土断面




a. F IV-109p.f. 埋土断面




b. F IV-107p.f.




c. F IV-108p.f.




d. F IV-110p.f. 埋土断面




f. F IV-109p.f.



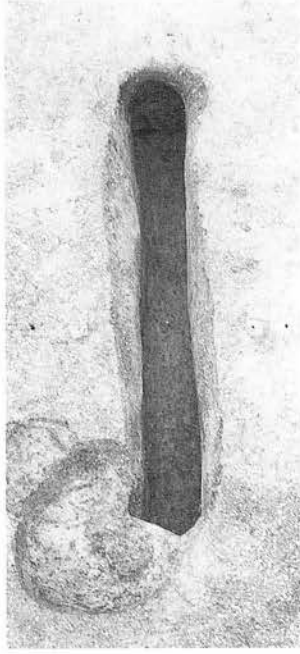
g. F IV-110p.f.



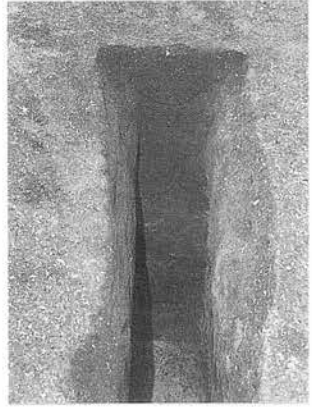
e. F IV-111p.f. 埋土断面



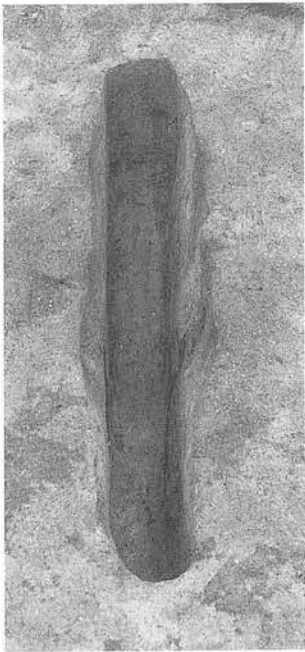
a. F IV-111p.f.



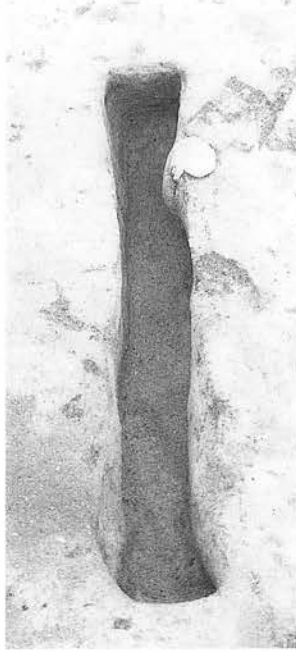
b. F IV-112p.f.



c. F IV-112p.f. 埋土断面




d. F IV-113p.f.



e. F IV-114p.f.




f. F IV-113p.f. 埋土断面




g. F IV-114p.f. 埋土断面



a. F V-101p.f. 埋土断面



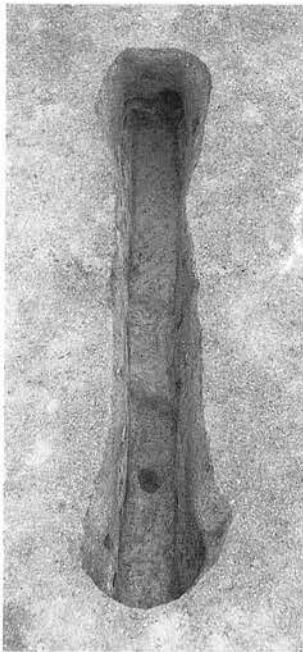
b. F V-101p.f.



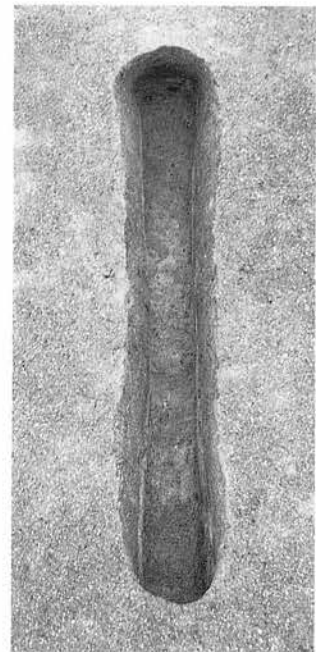
c. F V-102p.f.



d. G IV-101p.f. 埋土断面




f. G IV-101p.f.




g. G IV-102p.f.



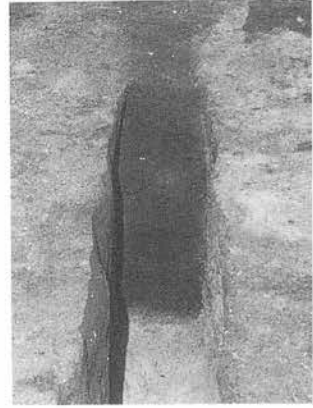
e. G IV-102p.f. 埋土断面




a. G IV-103p.f.




b. G IV-104p.f.




c. G IV-103p.f. 埋土断面



f. G IV-104p.f. 埋土断面



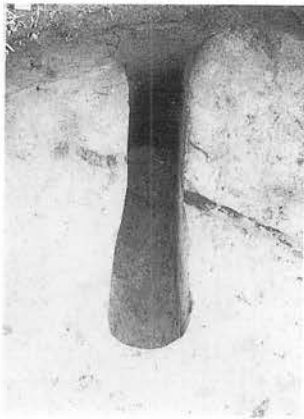
d. G IV-105p.f.



e. G IV-105p.f. 埋土断面




g. G IV-106p.f. 埋土断面



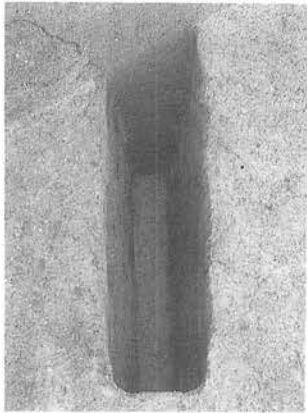
a. GIV-106p.f.



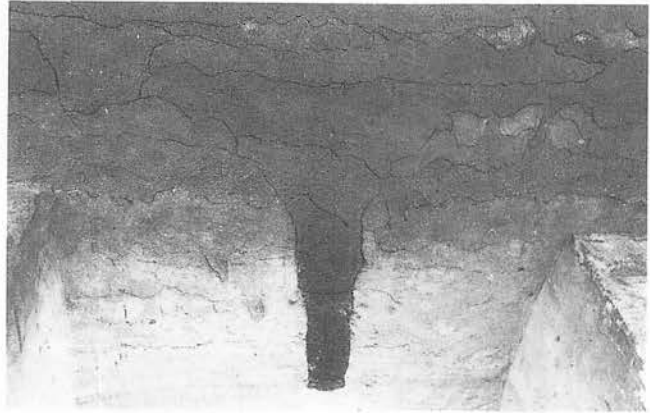
b. GIV-107p.f. 埋土断面



c. GIV-107p.f.



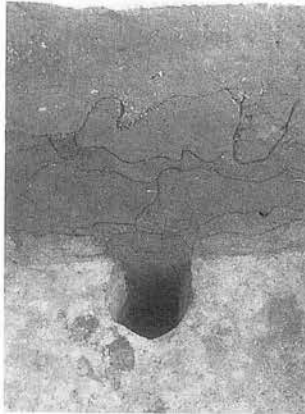
d. GIV-108p.f.



e. GIV-108p.f. 埋土断面




f. HIV-101p.f. 埋土断面




g. HIV-102p.f. 埋土断面



h. HIV-102p.f.




a. HIV-101p.f.



b. HIV-103p.f.



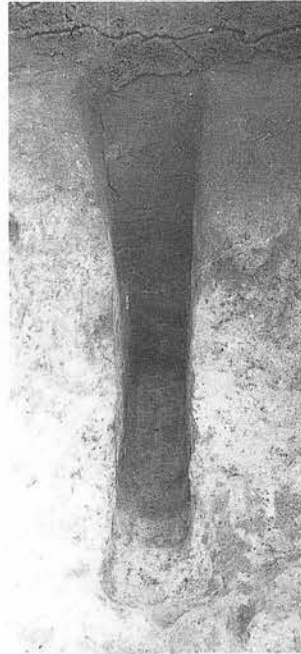
c. HIV-103p.f. 埋土断面



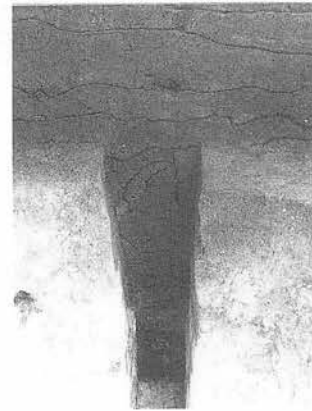
d. HIV-104p.f. 埋土断面



e. HIV-104p.f.



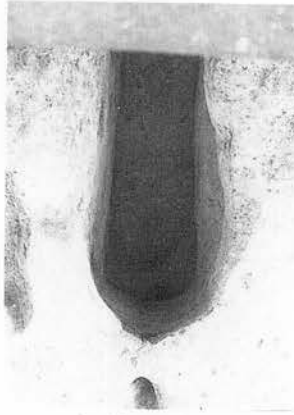
f. HIV-105p.f.



g. HIV-105p.f. 埋土断面



a. HIV-106p.f. 埋土断面



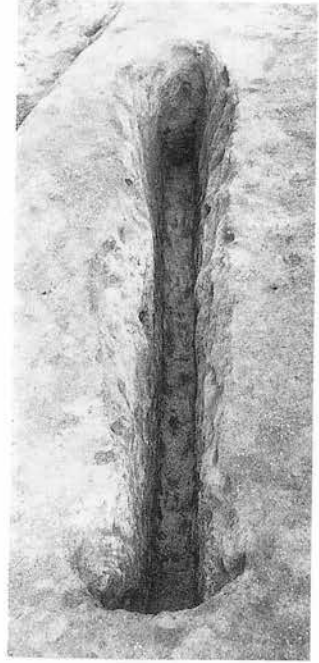
b. HIV-106p.f.



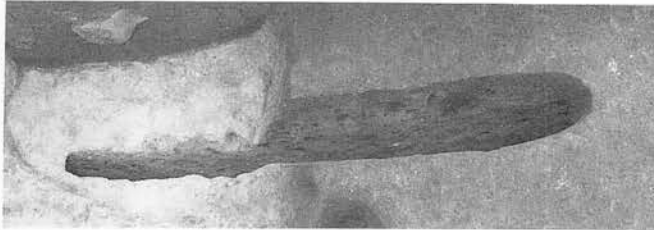
c. HIV-107p.f. 埋土断面




d. IV-101p.f. 埋土断面




e. HIV-107p.f.



f. IV-101p.f.



a. 全景



b. 埋土断面 (1)



c. 埋土断面 (2)

第2次調査遺構



a. 北西から（調査区全景）



b. 北東から（C区からF区を中心にした範囲）




a. 真上から（E区からJ区を中心にした範囲）




b. 真上から（J区からP区を中心にした範囲）



a. A I - 1 住居跡 全 景



b. A I - 1 住居跡 埋土断面




c. B I - 1 住居跡 1号焼土断ち割り




d. B I - 1 住居跡 3号焼土断ち割り



a. B I—1 住居跡 全 景



b. B II—1 住居跡 全 景



a. 埋土断面




b. カマド (第1次)



c. 煙道部 (第2次)



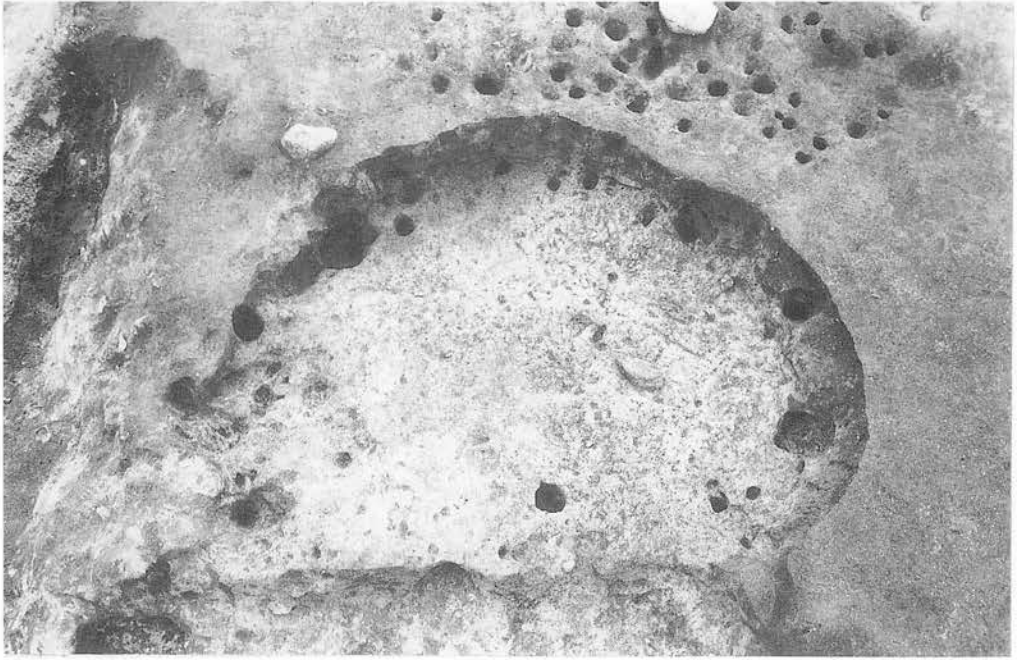
d. カマド 断ち割り



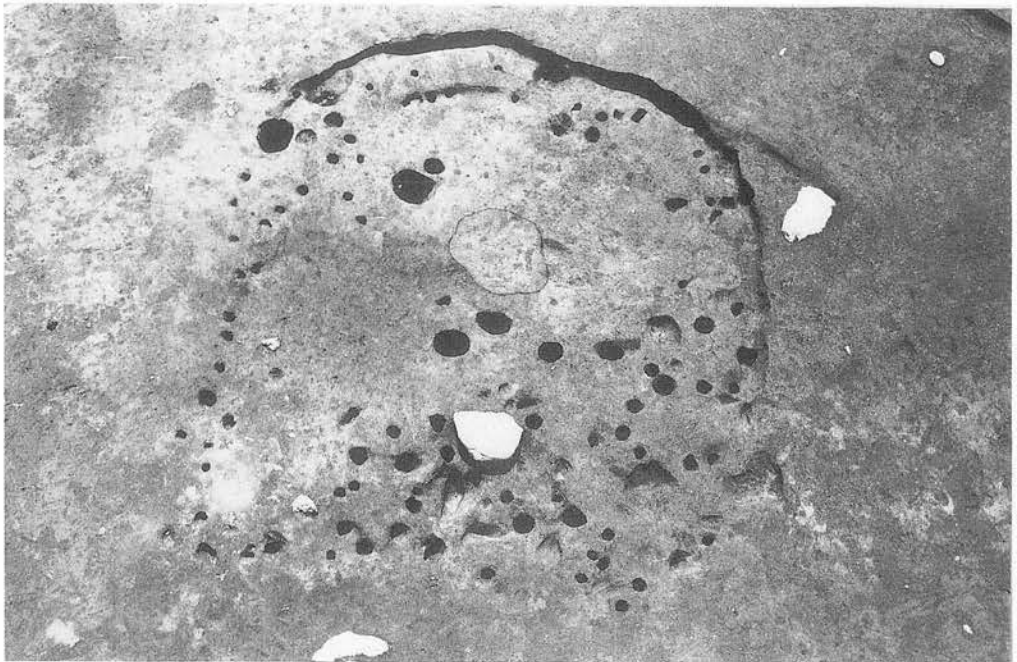
e. 坏出土状況



f. 鎌出土状況



a. B II-2 住居跡 全景




b. B II-3・B II-4 住居跡 全景



a. B II-5 住居跡 全景



b. B II-5 住居跡 埋土断面




c. C II-1 住居跡 埋土断面




a. C II-1 住居跡 全 景



b. C II-1 住居跡 カマド



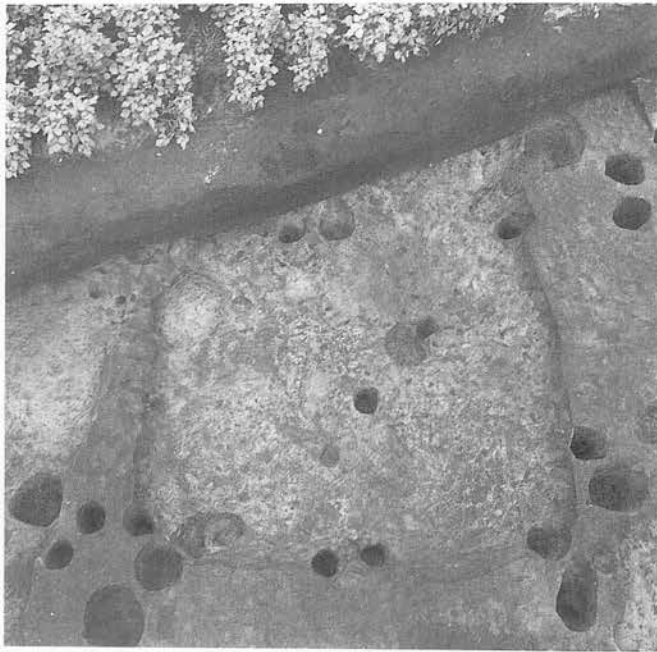
c. C II-1 住居跡 カマド 断ち割り



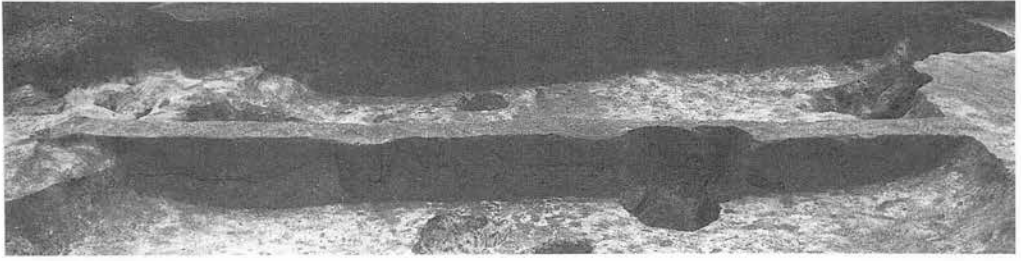
d. C II-2 住居跡 埋土断面 (床除去後)



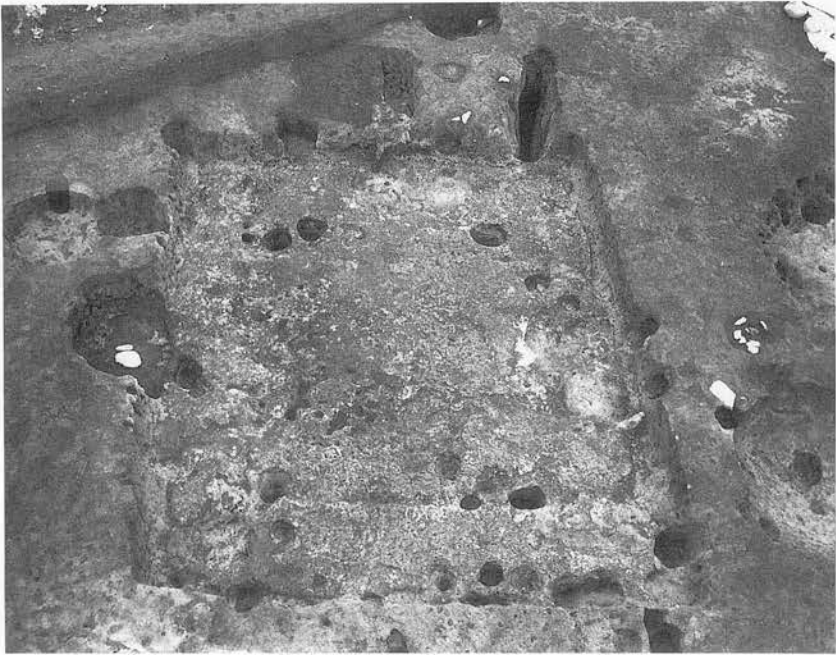
a. C II-2 住居跡 全 景




b. C II-3 住居跡 全 景



a. C II-3 住居跡 埋土断面



b. C II-4 住居跡 全景



c. C II-4 住居跡 埋土断面



a. C II-4 住居跡 掘り方



b. C II-4 住居跡 1号・2号カマド



c. C II-4 住居跡 3号・4号カマド



d. C II-4 住居跡 2号カマド煙道部断面



e. C II-4 住居跡 3号カマド煙道部断面



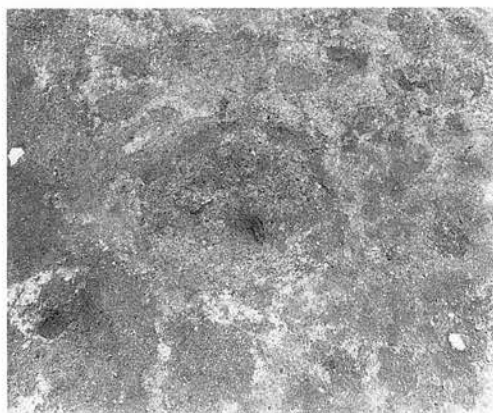
f. C II-4 住居跡 4号カマド煙道部断面



g. C III-1 住居跡 埋土断面



a. C III-1 住居跡 全 景



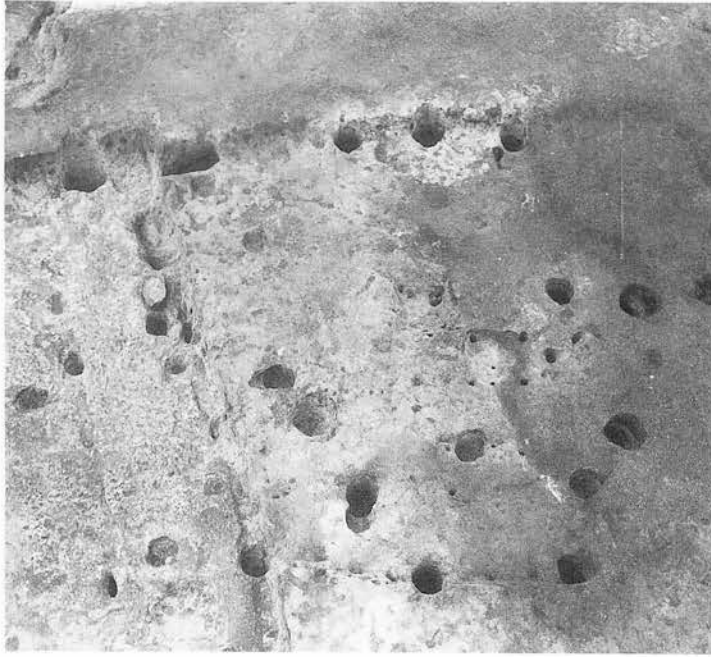
b. C III-1 住居跡 炉



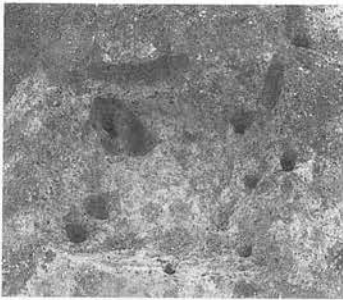
c. C III-1 住居跡 石器出土状況



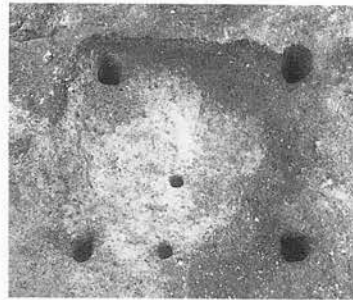
d. C III-2 住居跡 埋土断面



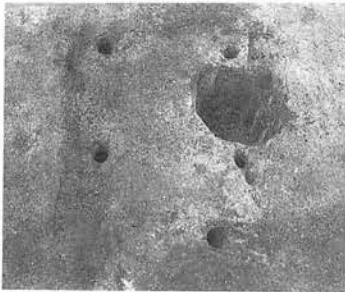
a. 全 景



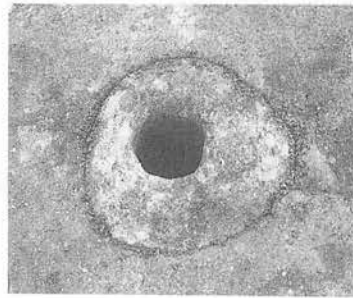
b. 1号炉



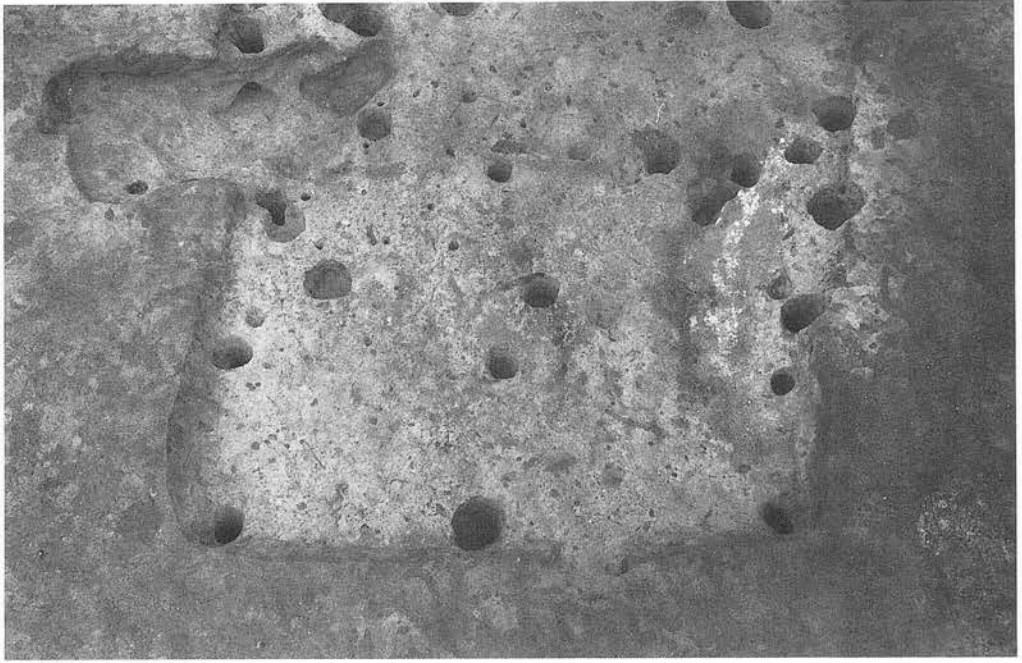
c. 2号炉



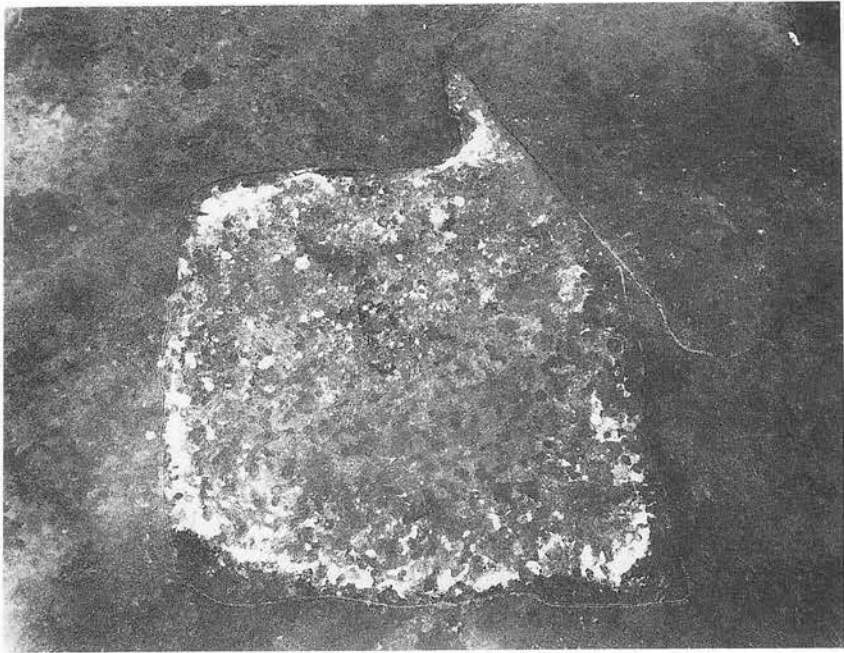
d. 3号炉



e. 掘り方を伴う柱穴




a. C III-3 住居跡 全 景



b. C III-4 住居跡 検出面における灰白色浮石分布状況



a. 全 景




b. 埋土断面



c. カマド 断ち割り



d. カマド



a. 全景




b. 掘り方


図版67 C III-5 住居跡



a. 埋土断面



b. 1号カマド煙道部埋土断面




c. 2号カマド煙道部埋土断面



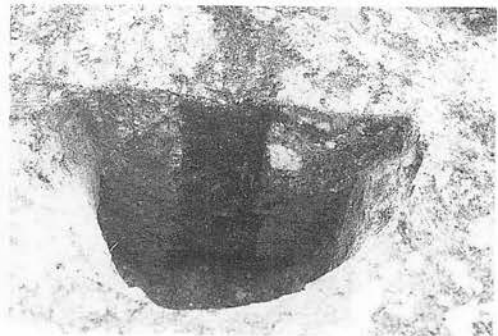
d. 1号カマド




e. 2号カマド



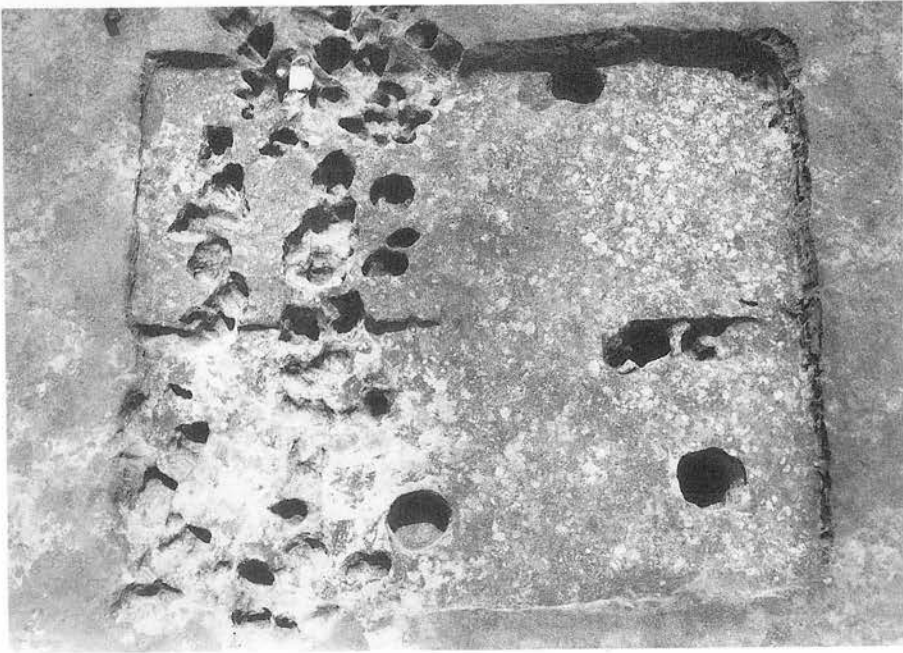
f. 1号カマド断ち割り




g. PP2断面



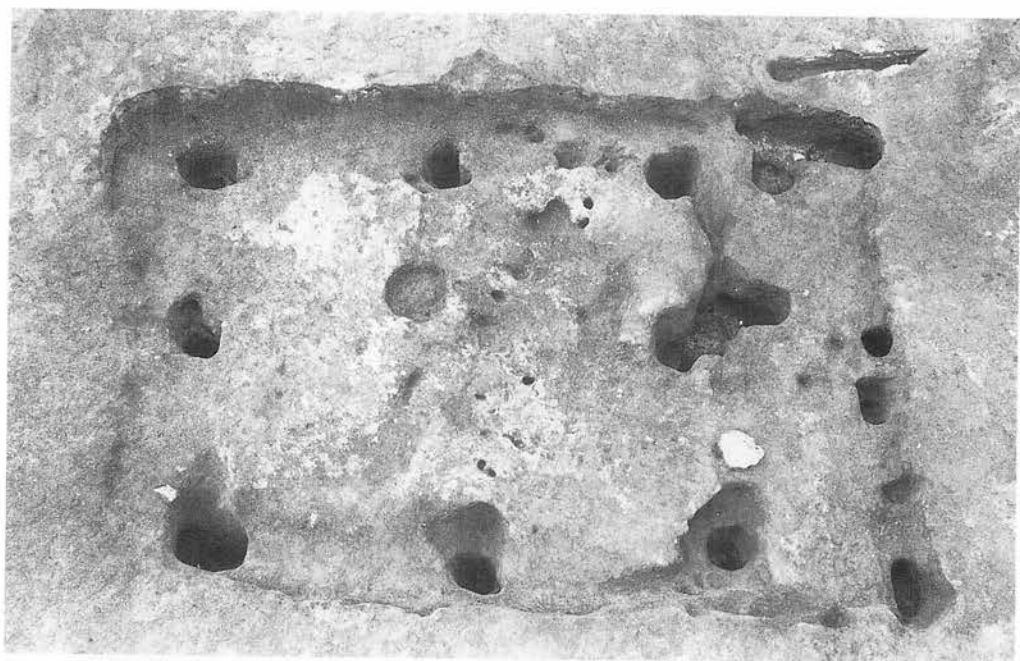
a. C III—6 住居跡 埋土断面



b. C III—6 住居跡 全景




c. C III—7 住居跡 埋土断面



a. C III—7住居跡 全 景



b. C III—8住居跡 全 景




a. C III-8 住居跡 埋土断面




b. C III-8 住居跡 カマド



c. C III-8 住居跡 カマド断ち割り



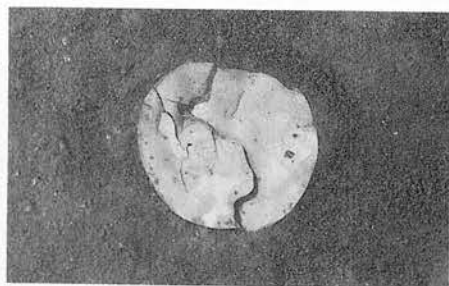
d. C III-10 住居跡 全景



a. C III-11住居跡 全景



b. C III-11住居跡 炉



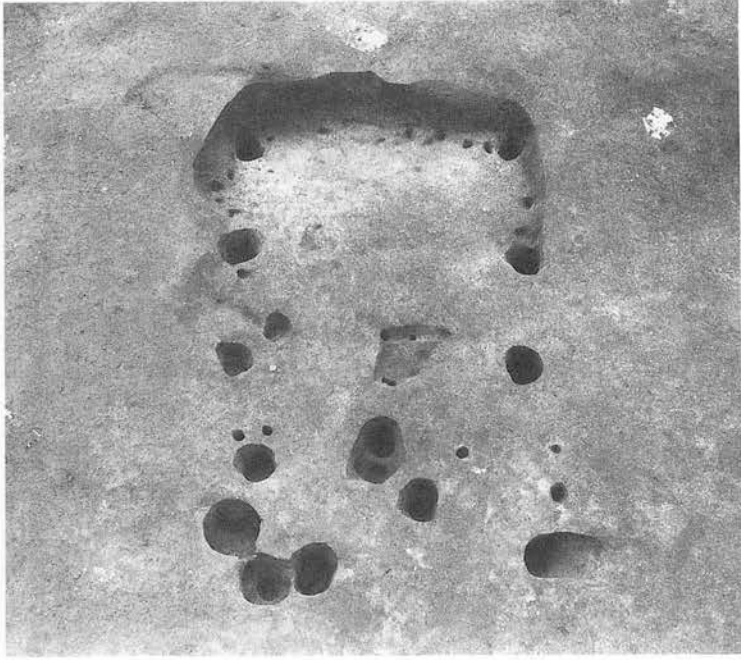
c. C IV-1住居跡 漆膜出土状況



d. C III-11住居跡 炉断ち割り



e. C IV-1住居跡 濾し紙出土状況



a. CIV-1住居跡 全景




b. DII-1住居跡 全景



a. 全景



b. 掘り方



a. D II-2 住居跡 埋土断面



b. D II-2 住居跡 焼土・炭化材分布状況




c. D II-2 住居跡 鎌出土状況



d. D II-3 住居跡 全景



a. DII-3 住居跡 埋土断面



b. DII-3 住居跡 カマド (第1次)




c. DII-3 住居跡 煙道部 (第2次)



d. DII-3 住居跡 カマド 断ち割り



e. DII-4 住居跡 カマド



f. DII-4 住居跡 カマド断ち割り



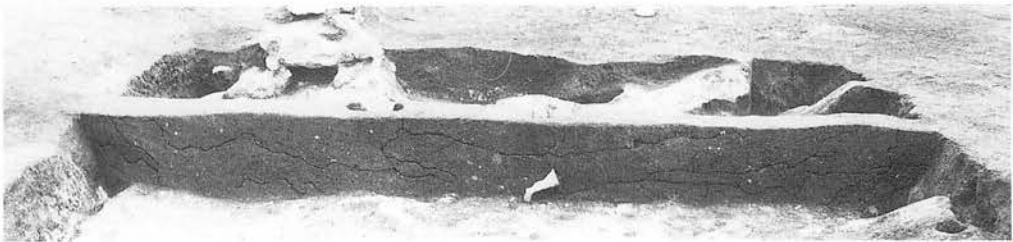
a. DII-4住居跡 全景




b. DII-4住居跡 土製品出土状況




c. DII-4住居跡 フイゴ羽口出土状況




d. DIII-1住居跡 埋土断面




a. 全 景



b. カマド (第1次)



c. カマド 断ち割り



d. 煙道部 (第2次)




a. DIII-2 住居跡 全景




b. DIII-2 住居跡 埋土断面




c. DIII-3 住居跡 全景



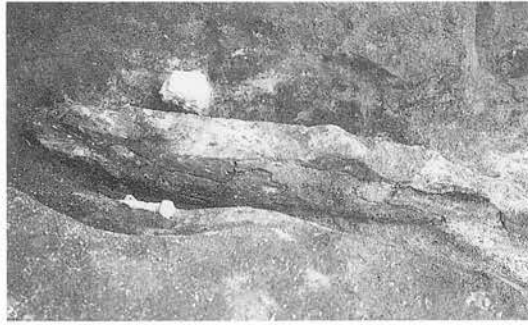
a. D III—3 住居跡 埋土断面



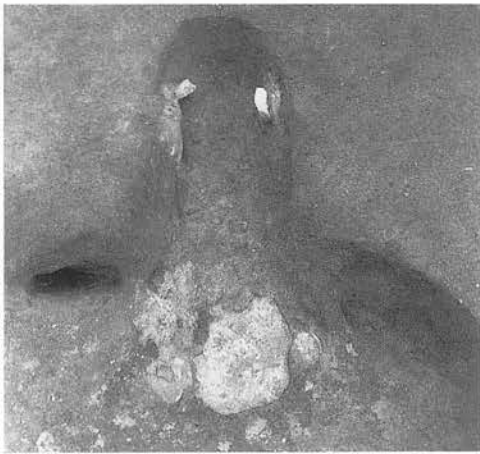
b. D III—4 住居跡 全景



c. D III—4 住居跡 埋土断面




a. DIII-4 住居跡 煙道部埋土断面



b. DIII-4 住居跡 カマド



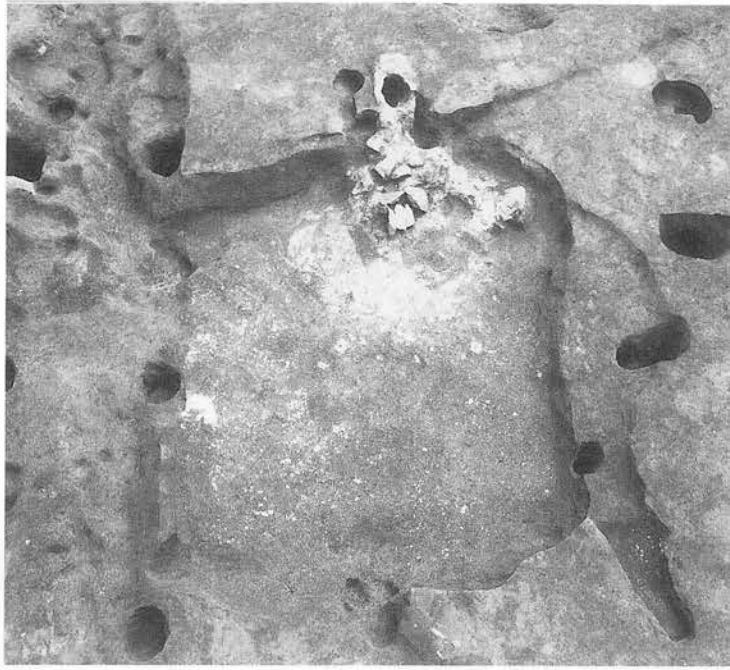
c. DIII-4 住居跡 カマド断ち割り



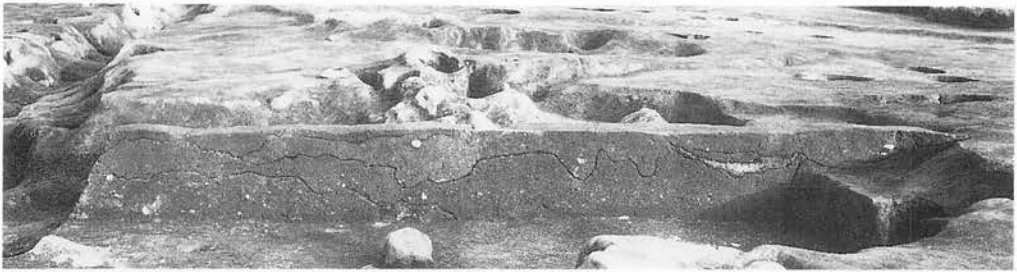
d. DIII-5 住居跡 カマド



e. DIII-5 住居跡 カマド断ち割り



a. DIII-5住居跡 全 景



b. DIII-5住居跡 埋土断面



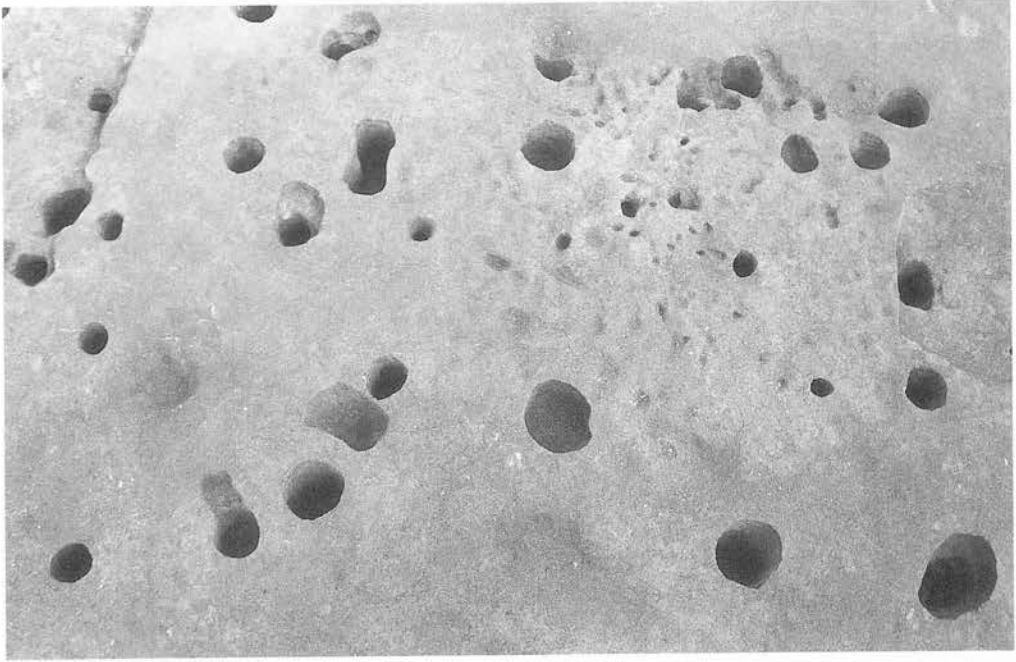
c. DIII-5住居跡 鉄製品
出土状況



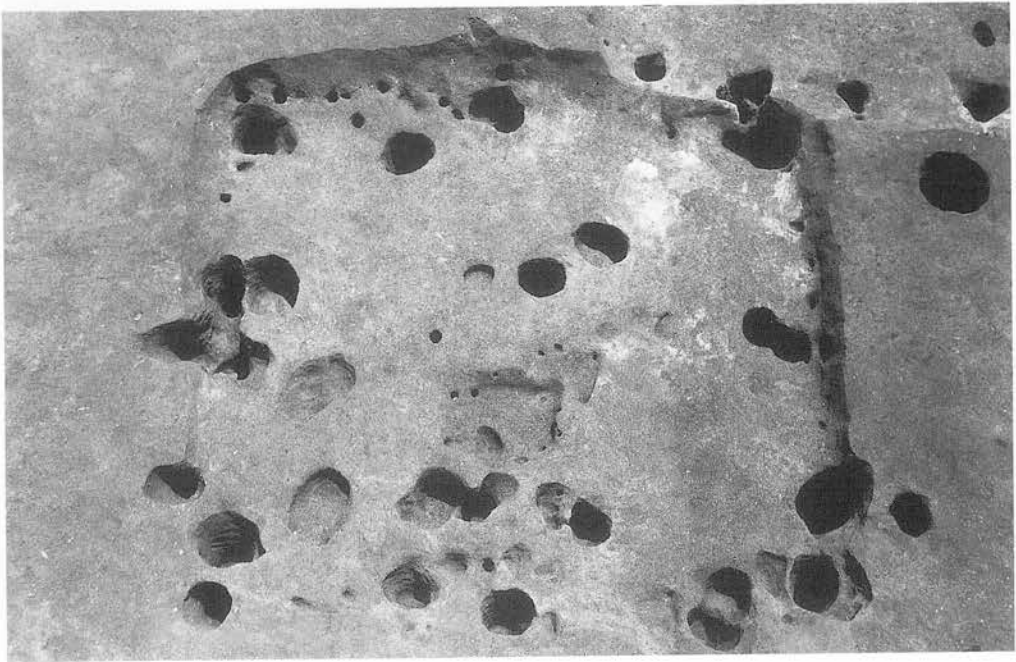
d. DIII-7住居跡 濾し紙
出土状況



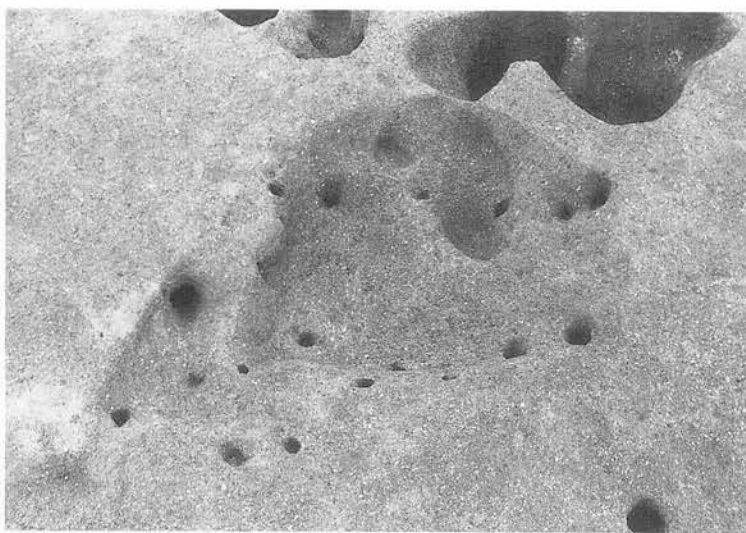
e. DIII-7住居跡 濾し紙
出土状況




a. DIII-6住居跡 全景




b. DIII-7住居跡 全景



a. DIII-7住居跡 1号・2号炉




b. DIII-8住居跡 全景



a. D III-8 住居跡 埋土断面



b. D III-9 住居跡・D III-10 住居状遺構 全景




c. D III-9 住居跡・D III-10 住居状遺構 埋土断面




a. D III-11住居跡 全景




b. D III-12住居跡 全景




a. D III-11住居跡 埋土断面



b. D III-12住居跡 埋土断面



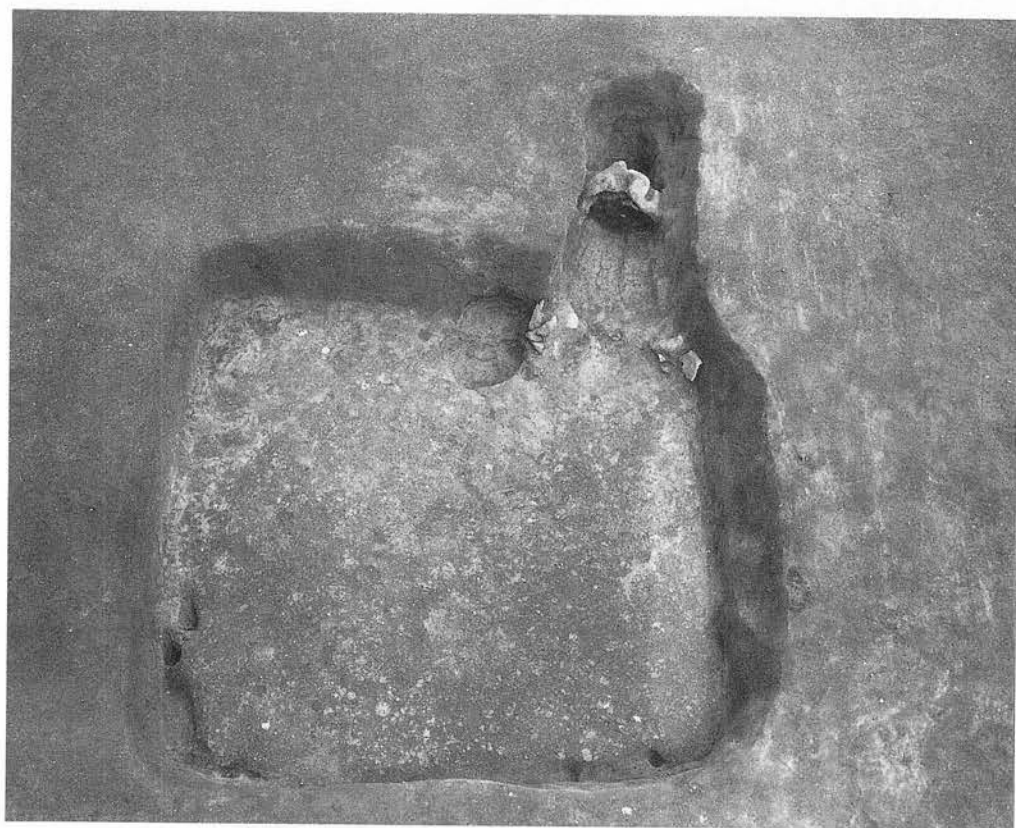
c. D III-13住居状遺構 全景




a. E II-2住居跡 全景



b. E II-2住居跡 埋土断面 (床除去後)



c. E III-1住居跡 全景



a. E III-1 住居跡 埋土断面



b. E III-1 住居跡 カマド




c. E III-1 住居跡 煙道部埋土断面




d. E III-2 住居跡 全景



a. E III—3 住居状遺構 全 景



b. E III—3 住居状遺構 埋土断面



c. E IV—6 住居跡 埋土断面



a. EIV-6住居跡 全景



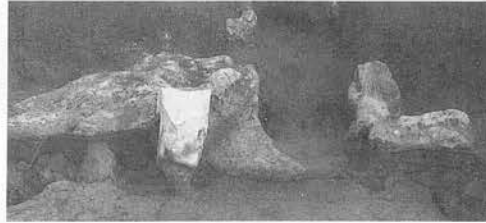
b. EIV-7住居跡 全景



a. EIV-6住居跡 カマド




b. EIV-7住居跡 カマド



c. EIV-6住居跡 カマド断ち割り



d. EIV-9住居跡 全 景



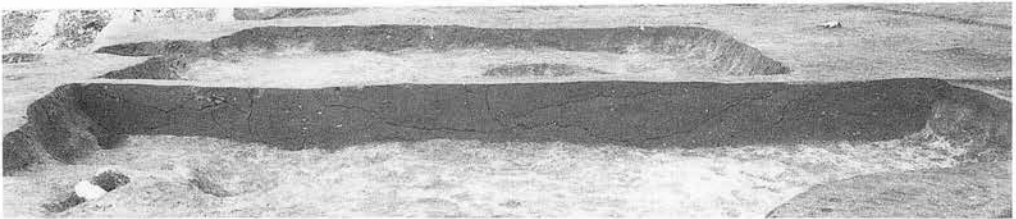
a. EIV-8住居跡 P1埋土断面




b. EIV-8住居跡 P1



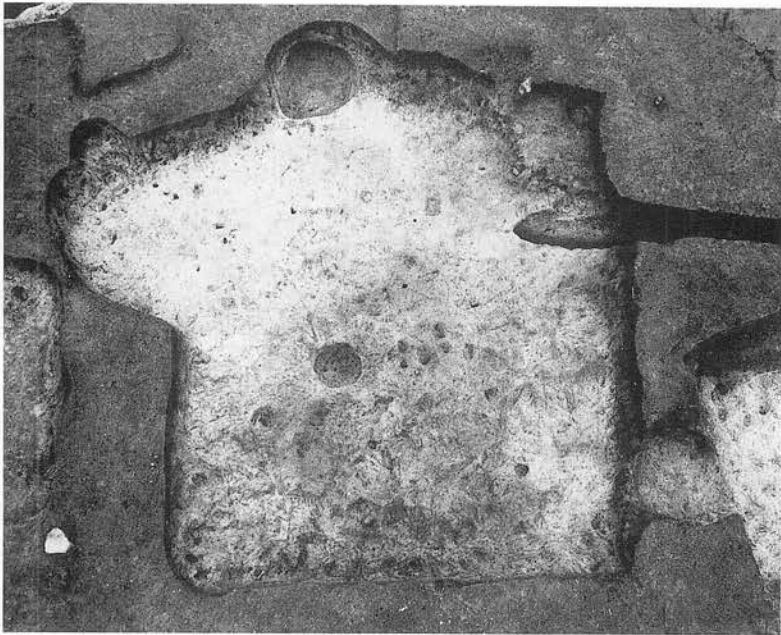
c. EIV-8・EIV-9住居跡 全景



d. EIV-10・EIV-11住居跡 埋土断面



a. EIV-10・EIV-11住居跡 全景




b. EIV-10・EIV-11住居跡 掘り方




a. E IV—12住居状遺構 全 景




b. E IV—12住居状遺構 埋土断面




c. F II—1住居跡 全 景




a. 検出面における灰白色浮石分布状況



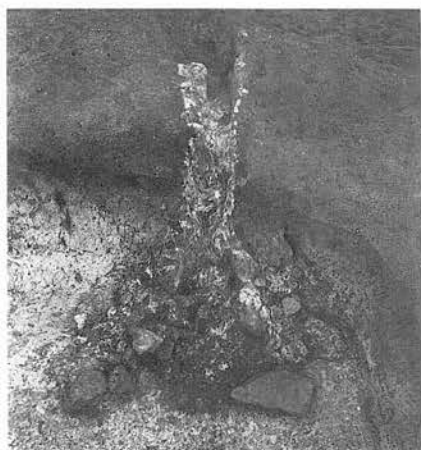
b. 全景



a. F III-1 住居跡 埋土断面



b. F III-1 住居跡 埋土断面細部 (灰白色浮石堆積状況)




c. F III-1 住居跡 カマド




d. F III-1 住居跡 カマド断ち割り




e. F IV-5 住居跡 埋土断面




a. 全景



b. 掘り方



a. FIV-5住居跡 PP1断面




b. FIV-5住居跡 PP2断面



c. FIV-5住居跡 カマド



d. FIV-5住居跡 カマド断ち割り



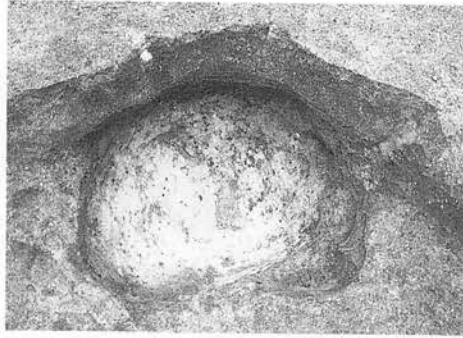
e. FIV-6住居跡 全景




a. FIV-6住居跡 カマド (第1次)



b. FIV-6住居跡 カマド (第2次) と P1



c. FIV-6住居跡 P2




d. FIV-7住居跡 全 景




a. FIV-7住居跡 炉



b. FIV-7住居跡 炉断ち割り



c. FIV-8住居跡 全景




d. FIV-8住居跡 炉



e. FIV-8住居跡 炉断ち割り



a. FIV-8 住居跡 埋壘



c. FIV-9 住居跡 埋土断面 (1)




d. FIV-9 住居跡 全景




a. 埋土断面(2)




b. 1号カマド




c. 2号カマド




d. 掘り方



a. 全景



b. 埋土断面



c. 床構築土断面




a. G III-1 住居跡 煙道部埋土断面



b. G III-2 住居跡 煙道部埋土断面




c. G III-2 住居跡 全 景



d. G III-3 住居跡 埋土断面



a. G III-3 住居跡 全 景




b. G III-4 住居跡 全 景




a. G III-4 住居跡 カマド




b. G III-4 住居跡 カマド断ち割り



c. G III-5 住居跡 埋土断面




d. G III-5 住居跡 全 景



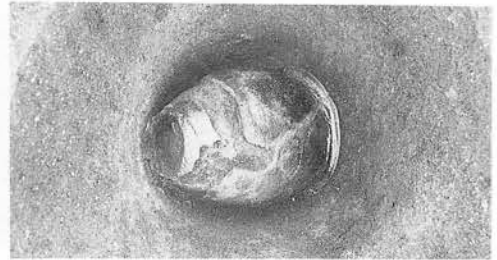
a. 掘り方



b. 1号カマド




c. 1号カマド断ち割り



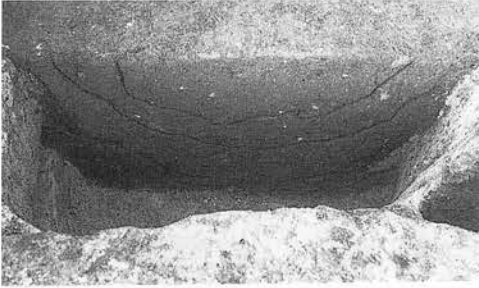
d. 1号カマド煙出し部土器出土状況




a. G III-5 住居跡 2号カマド




b. G III-5 住居跡 P2埋土断面



c. G III-5 住居跡 P1埋土断面




d. G III-5 住居跡 P2




e. G III-6 住居跡 全 景



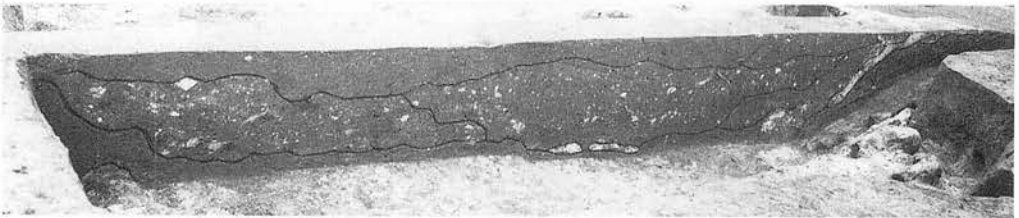
a. G III-6 住居跡 カマド



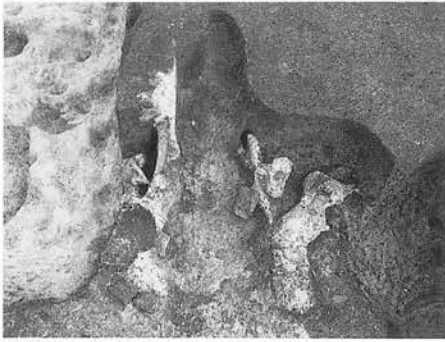
b. G III-7 住居跡 P 1




c. G III-7 住居跡 全 景




d. G III-7 住居跡 埋土断面




a. GIII-7住居跡 カマド



b. GIII-7住居跡 カマド断ち割り



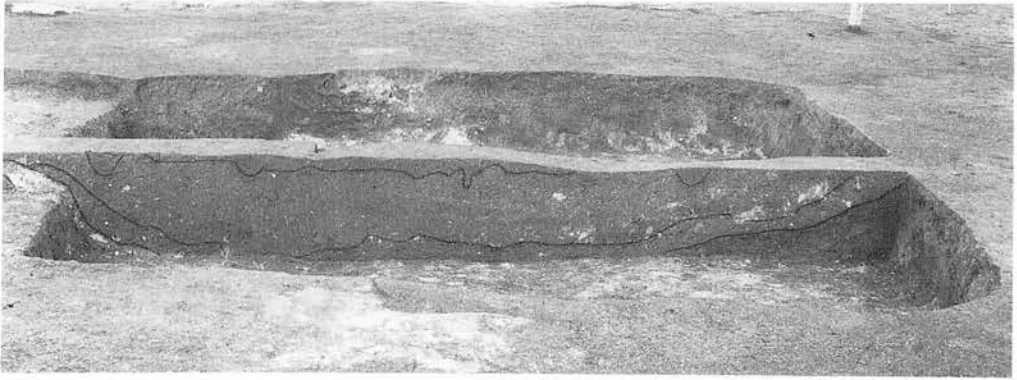
c. GIII-7住居跡 煙道部埋土断面




d. GIV-3住居跡 P1埋土断面



e. GIV-3住居跡 全景



a. 埋土断面




b. 1号カマド



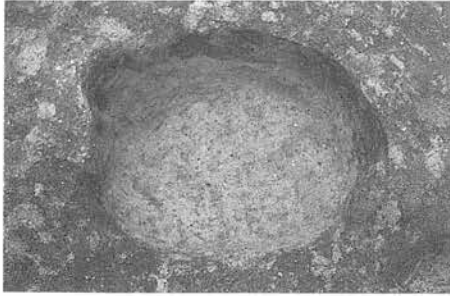
c. 1号カマド断ち割りとP2埋土断面




d. 2号カマド断ち割り




e. 2号カマド



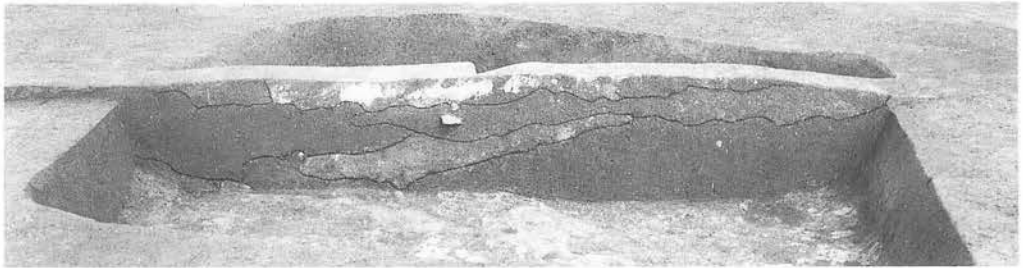
a. GIV-3 住居跡 P2




b. GIV-3 住居跡 P3 埋土断面



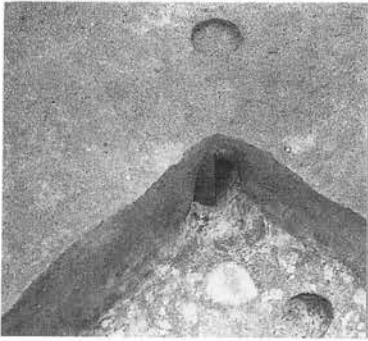
c. GIV-3 住居跡 掘り方




d. GIV-4 住居跡 埋土断面



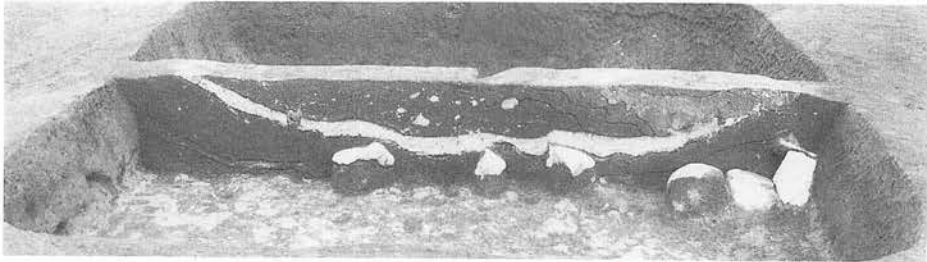
a. GIV-4住居跡 全 景




b. GIV-4住居跡 カマド




c. GIV-4住居跡 煙道部断面



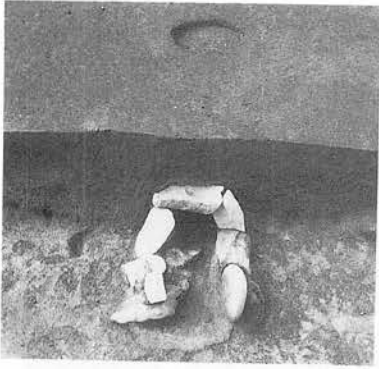
d. GIV-5住居跡 埋土断面



a. 検出面における灰白色浮石分布状況




b. 全景




a. GIV-5 住居跡 カマド



b. GIV-5 住居跡 カマド 断ち割り




c. GIV-5 住居跡 煙道部断面



d. GIV-6 住居跡 煙道部埋土断面



e. GIV-6 住居跡 埋土断面




f. GIV-6 住居跡 埋土断面細部
(灰白色浮石堆積状況)




g. GIV-6 住居跡 カマド



a. 全景



b. 掘り方



a. GIV-7a住居跡 全景



b. GIV-7a住居跡 埋土断面



c. 1号カマド



d. 2号カマド



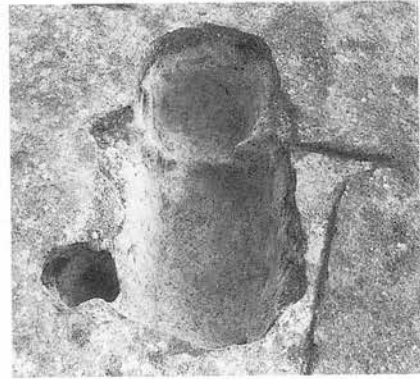
a. 1号カマド煙道部埋土断面



b. 2号カマド煙道部埋土断面




c. 1号カマド 断ち割り



e. P 1 (手前)・P 3




d. P 1埋土断面



f. P 2埋土断面



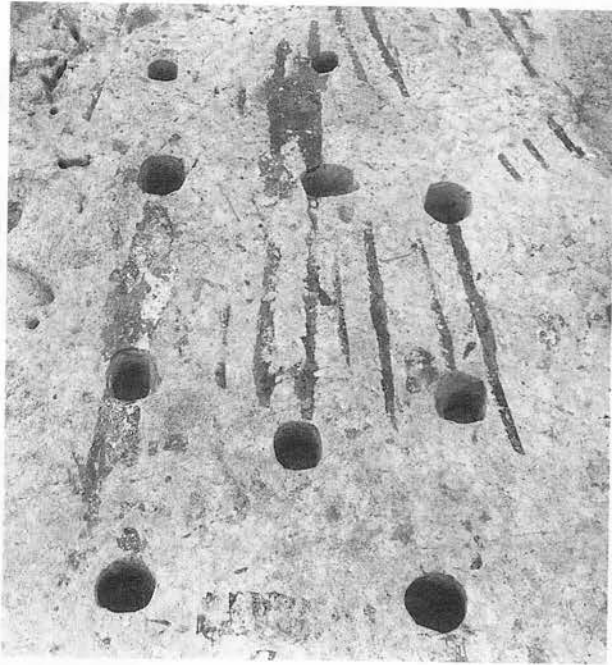
g. P 3埋土断面



h. P 4埋土断面




a. GIV-7住居跡 全 景



b. GIV-8住居跡 全 景



a. HIII-2・HIII-3住居跡 全 景



b. HIII-2住居跡 埋土断面



a. HIII-2住居跡 カマド



b. HIII-4住居跡 1号カマド




c. HIII-4住居跡 全 景



d. HIII-4住居跡 埋土断面




a. HIII-4 住居跡 2号カマド煙道部埋土断面



b. HIII-5 住居跡 カマド



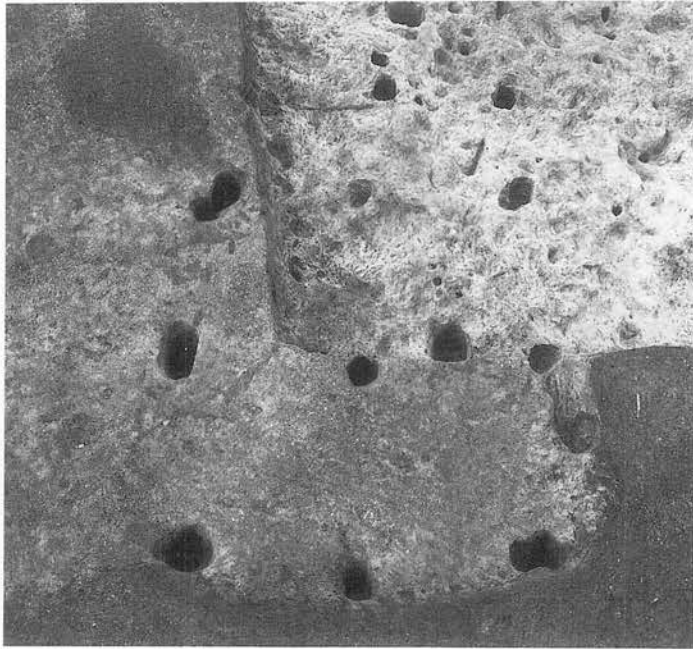
c. HIII-5 住居跡 カマド断ち割り



d. HIII-5 住居跡 埋土断面




a. H III—5 住居跡 全 景




b. H III—6 住居跡 全 景



a. 全景



b. 掘り方



a. HIII-7住居跡 埋土断面



b. HIII-7住居跡 カマド



c. HIII-7住居跡 カマド断ち割り



d. HIII-8住居跡 全景



a. HIII-8 住居跡 カマド



b. HIII-8 住居跡 カマド断ち割り



c. HIII-9 住居跡 炭化材分布状況 (1)



d. HIII-9 住居跡 炭化材分布状況 (2)




e. HIII-9 住居跡 炭化材分布状況 (3)



f. HIII-9 住居跡 炭化材分布状況 (4)



a. 烧土・炭化材分布状况



b. 全景



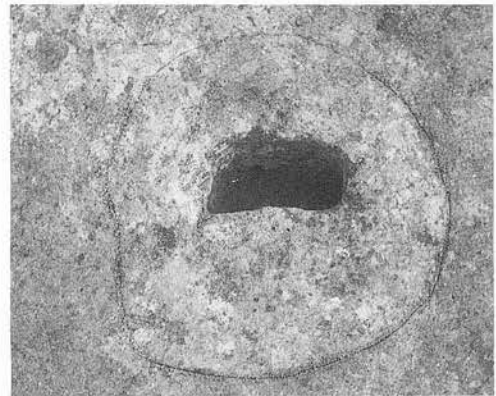
a. H III-9 住居跡 獣骨出土状況



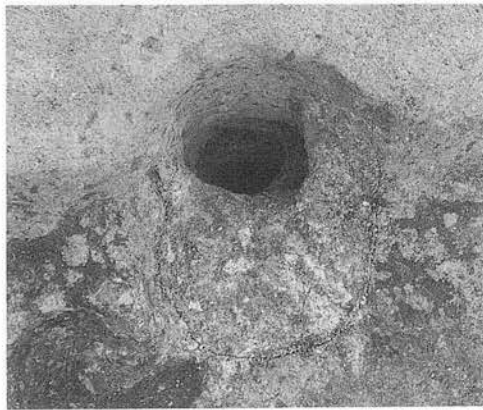
b. H III-9 住居跡 カマド



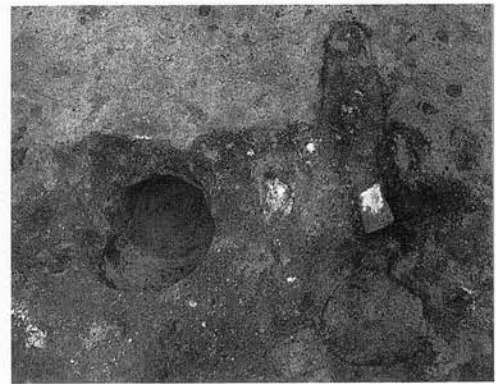
c. H III-9 住居跡 P 1



d. H III-9 住居跡 P P 2 柱痕跡と掘り方



e. H III-9 住居跡 P P 4 柱痕跡と掘り方




f. H III-10 住居跡 カマド



a. H III-10住居跡 全 景



b. H IV-6住居跡 全 景



a. 掘り方




b. 鍛冶施設




c. P 1




d. 柱痕跡と掘り方




e. P 1埋土断面




a. 全景 烧土・炭化材分布状况




b. 全景



a. I III-1 住居跡 埋土断面




b. I III-1 住居跡 炭化材分布状況 (1)



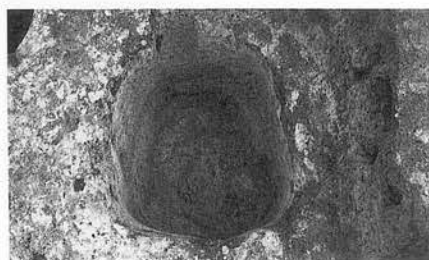
c. I III-1 住居跡 炭化材分布状況 (2)




d. I III-1 住居跡 カマド




e. I III-1 住居跡 P3 埋土断面



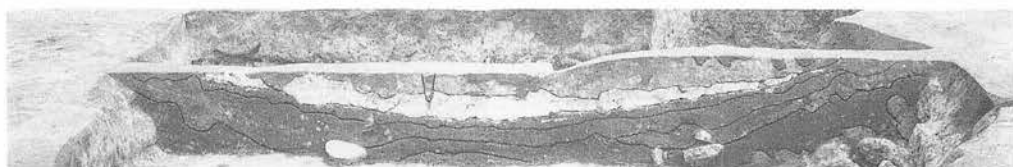
f. I III-1 住居跡 P3



g. I III-2 住居跡 煙道部断面



a. I III-2 住居跡 全景




b. I III-2 住居跡 埋土断面



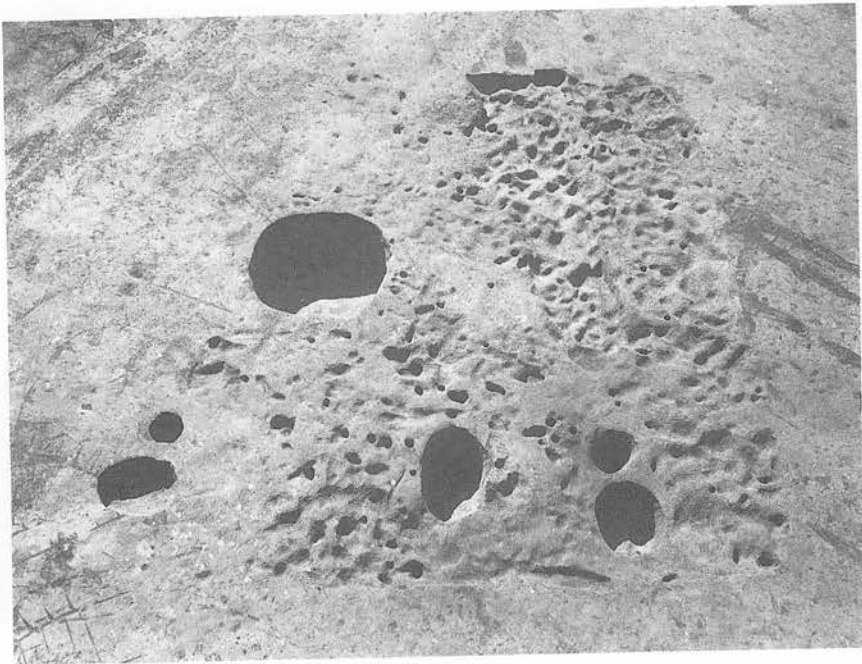
c. I III-2 住居跡 埋土断面細部
(灰白色浮石堆積状況)



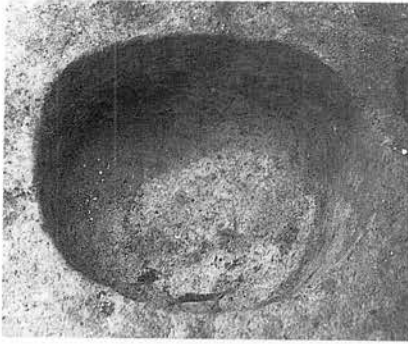
d. I III-3 住居跡 カマド



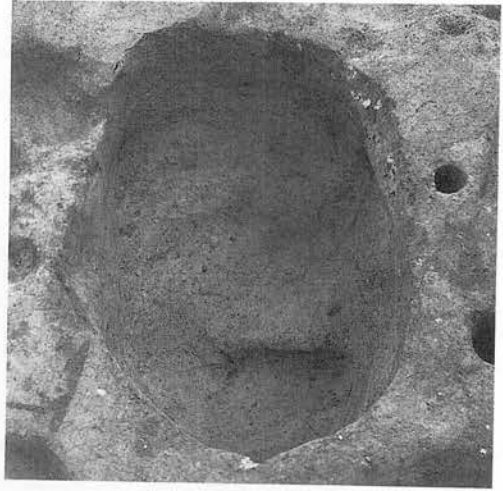
a. I III-3 住居跡 全 景



b. I IV-4 住居跡 掘り方




a. I IV-4 住居跡 P 1



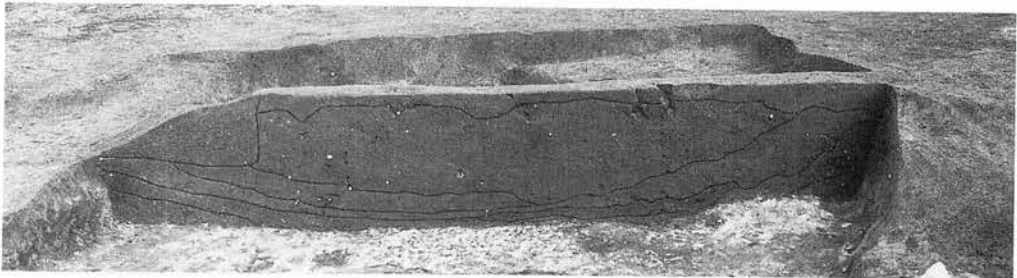
b. I IV-4 住居跡 P 2



c. J IV-3 住居跡 カマド




d. I IV-4 住居跡 P 3



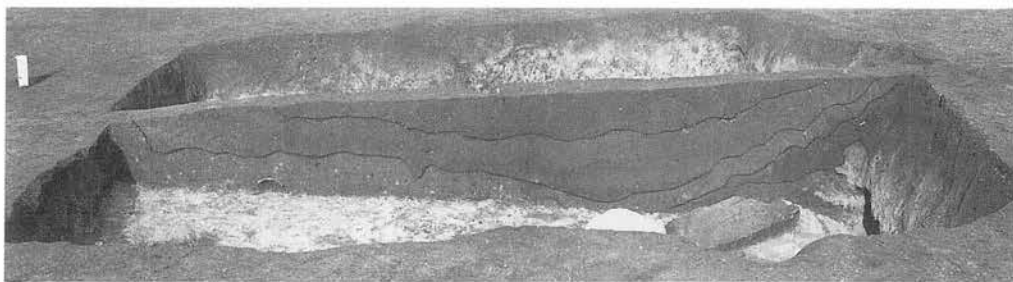
e. J IV-3 住居跡 埋土断面



a. J IV-3 住居跡 全 景



b. K IV-1 住居跡 全 景




a. 埋土断面




b. カマド




c. カマド 断ち割り




d. P 1埋土断面




e. P 1



a. KIV-1住居跡と共伴するKIV-52ピット



b. LIV-1住居跡 カマド



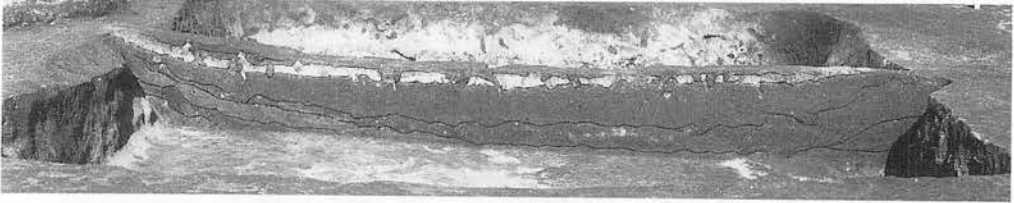
c. LIV-1住居跡 全 景




a. LIV-1住居跡 カマド 断ち割り




b. OII-1住居跡 1号カマド



c. OII-1住居跡 埋土断面




d. OII-1住居跡 全景



a. OII-1住居跡 2号カマド煙道部埋土断面



b. OII-1住居跡 2号カマド




c. OII-1住居跡 2号カマド 断ち割り




d. OII-1住居跡 P1埋土断面




e. OII-1住居跡 P1



f. OIII-1住居跡 カマド



a. 全景



b. 埋土断面



c. 埋土断面細部 (灰白色浮石堆積状況)




d. カマド支脚 (坏) の状態



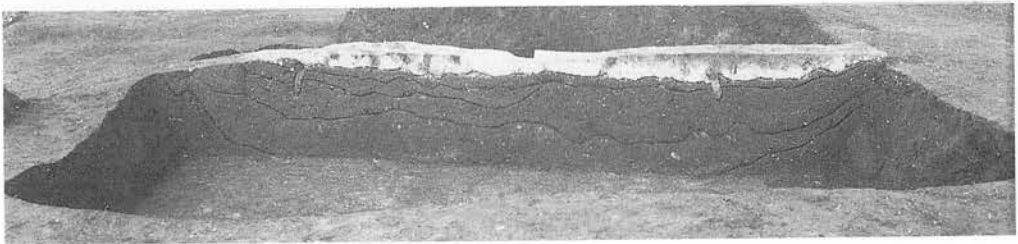
a. OIII-1住居跡 カマド断ち割り




b. OIII-1住居跡 煙出し部最下部




c. OIII-1住居跡 掘り方



d. OIII-2住居跡 埋土断面



a. 全景



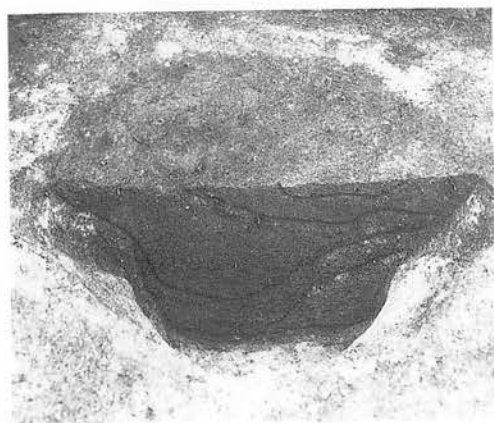
b. 掘り方



a. OIII-2 住居跡 カマド



b. OIII-2 住居跡 煙出し部最下部



c. OIII-2 住居跡 P1埋土断面




d. OIII-2 住居跡 P1



e. PII-1 住居跡 2号カマド



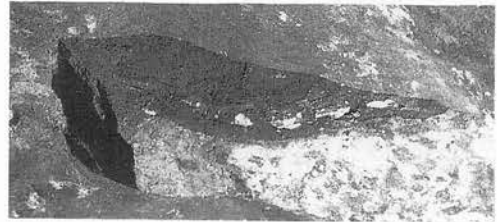
f. PII-1 住居跡 2号カマド煙道部断面



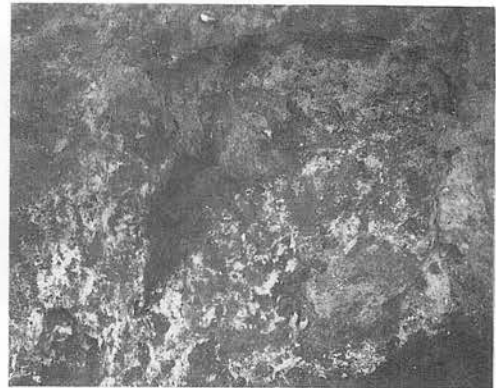
a. P II-1 住居跡 全 景




b. P II-1 住居跡 1号カマド



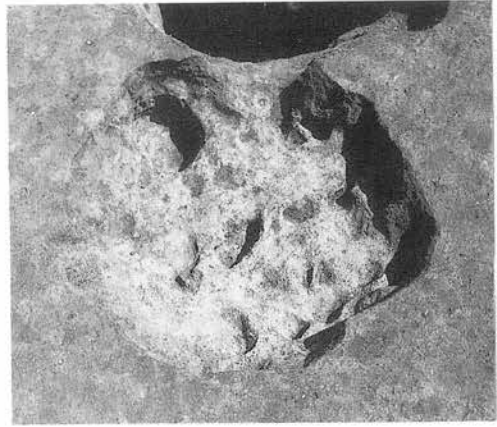
c. B II-51ピット 埋土断面




d. B II-51ピット



a. C II-51ピット




b. C II-55ピット



c. C II-52ピット




d. C II-52ピット



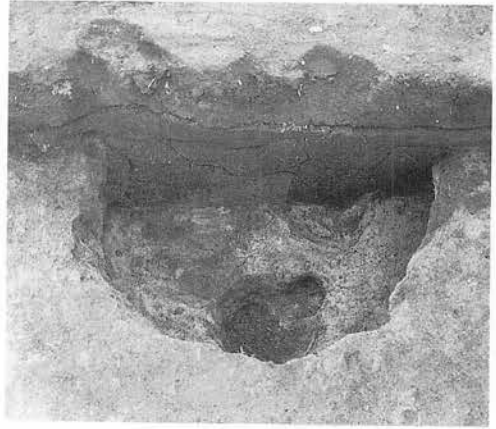
e. C II-53・C II-54ピット 埋土断面




f. C II-53・C II-54ピット



a. C II-56ピット 埋土断面



b. C II-56ピット



c. C II-57ピット 埋土断面




d. C II-57ピット



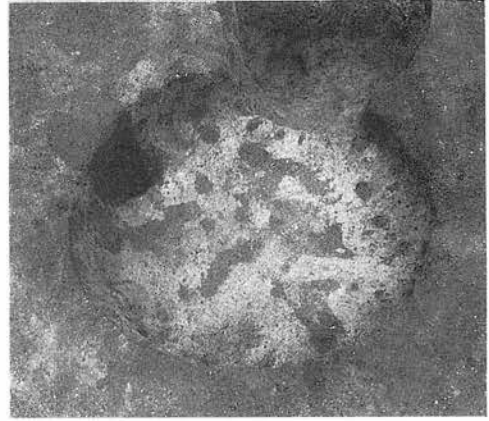
e. C II-58ピット



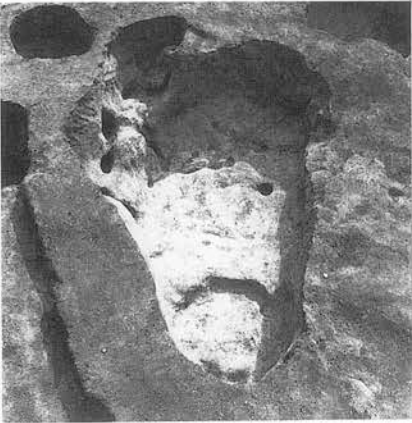
f. C II-60ピット



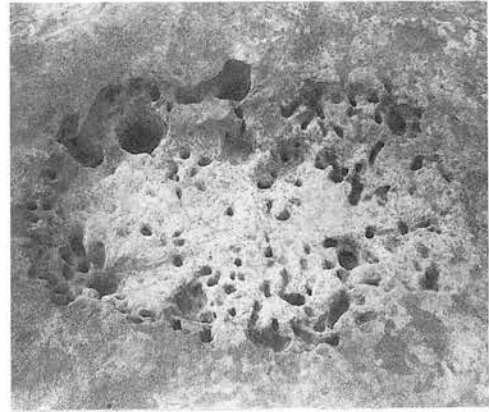
a. C II-59ピット 埋土断面




b. C II-59ピット



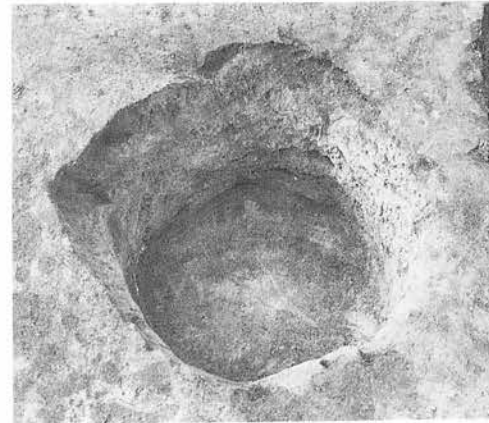
c. C II-61ピット



d. C III-52ピット



e. C III-51ピット 埋土断面




f. C III-51ピット



a. C III-53ピット



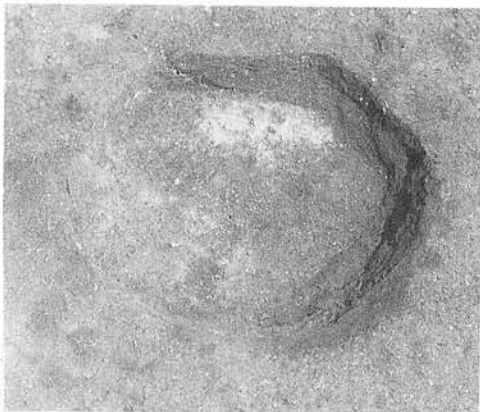
b. C III-55ピット



c. C III-54ピット 埋土断面



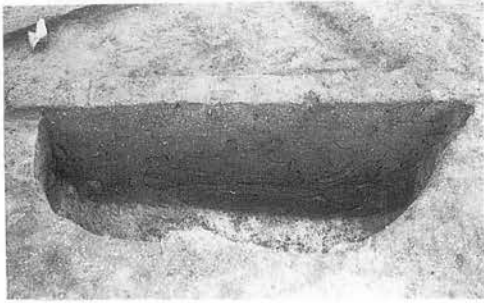
d. C III-54ピット



e. C III-56ピット



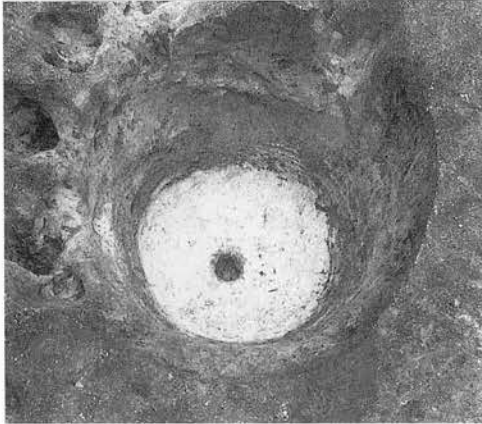
f. C III-60ピット



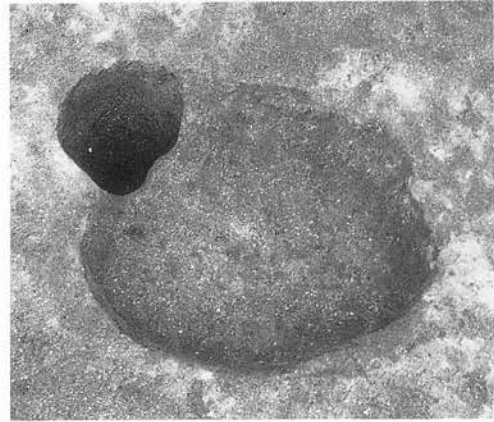
a. C III-57ピット 埋土断面




b. C III-57ピット



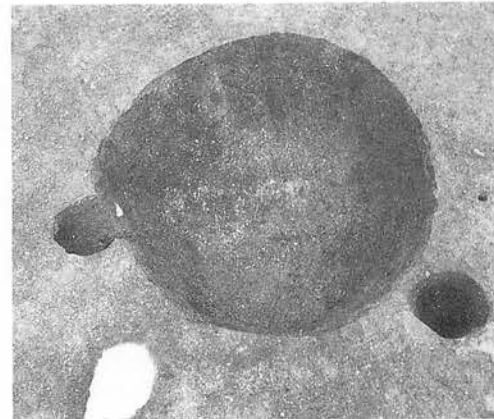
c. C III-62 (103) ピット



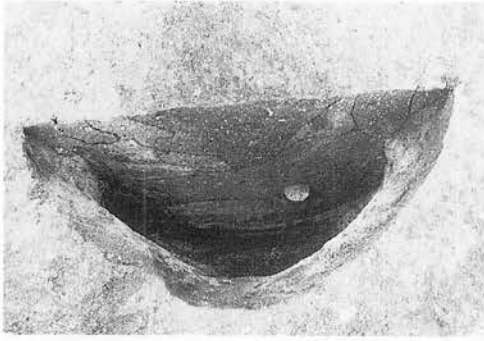
d. C III-65ピット



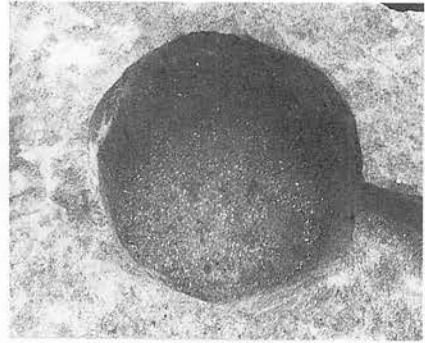
e. C III-63ピット 埋土断面



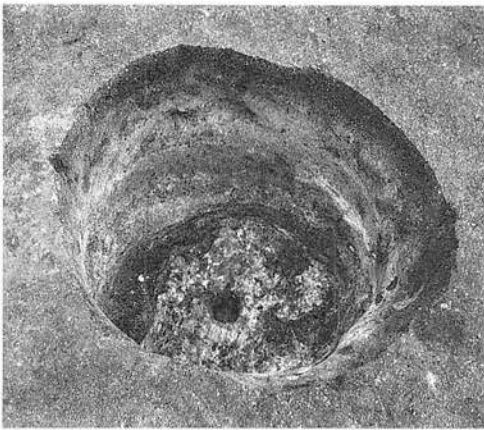
f. C III-63ピット



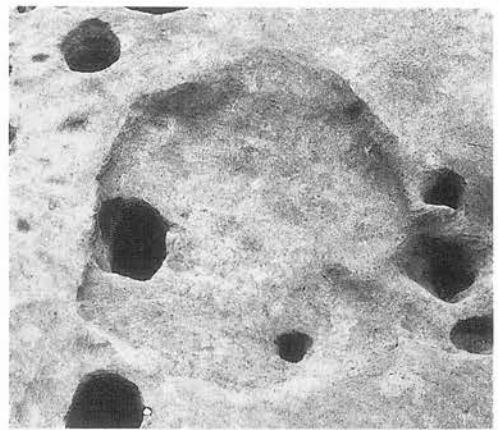
a. C III-64 (104) ピット 埋土断面



b. C III-66ピット



c. C III-64 (104) ピット



d. D III-53ピット



e. C III-67 (105) ピット 埋土断面




f. C III-67 (105) ピット



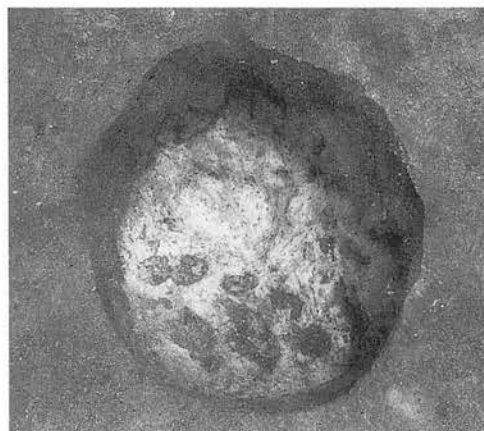
a. C III-67 (105) ピット 副穴拡大



b. D III-54ピット



c. D III-51ピット 埋土断面




d. D III-51ピット



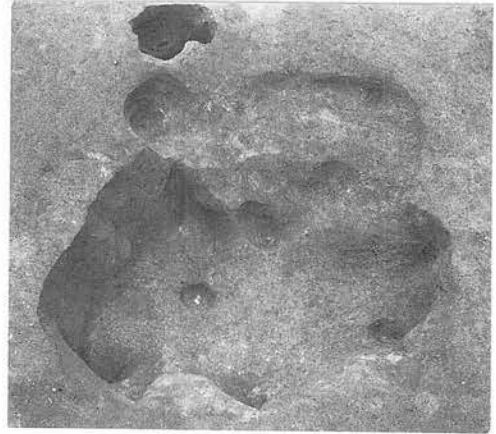
e. D III-52 (109) ピット 埋土断面




f. D III-52 (109) ピット



a. D III-55ピット 埋土断面



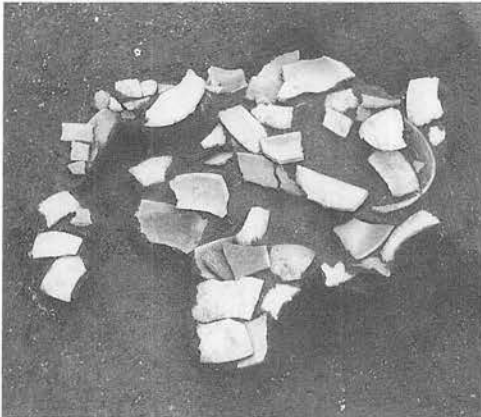
b. D III-55ピット



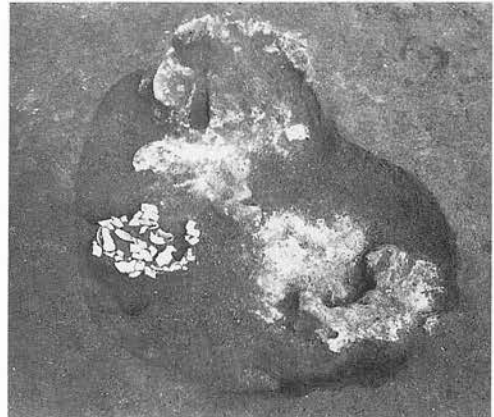
c. D III-56ピット



d. E II-54ピット




e. E II-52ピット 土器出土状況



f. E II-52ピット



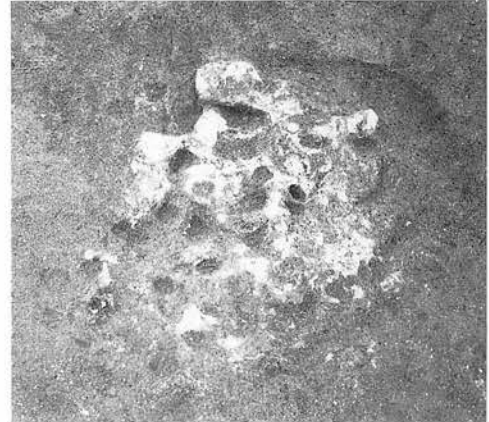
a. E II-53ピット 埋土断面




b. E II-53ピット



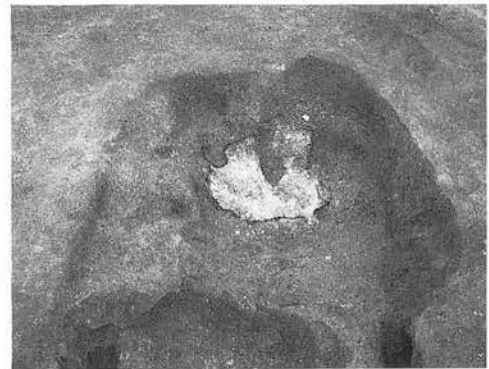
c. E II-53・E III-51ピット重複状況



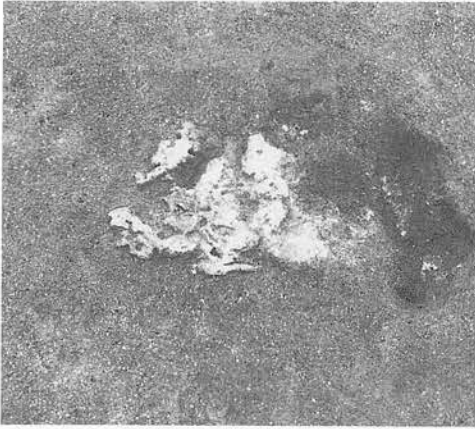
d. E III-52ピット



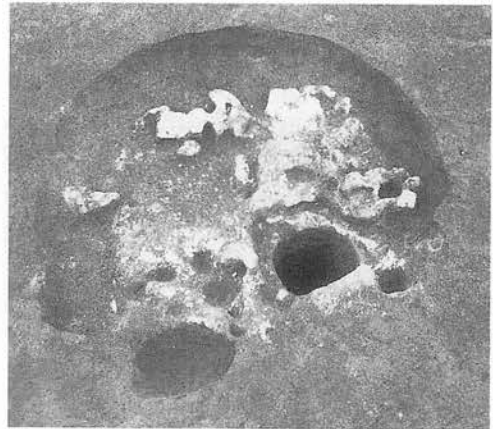
e. E III-51ピット 埋土断面



f. E III-51ピット



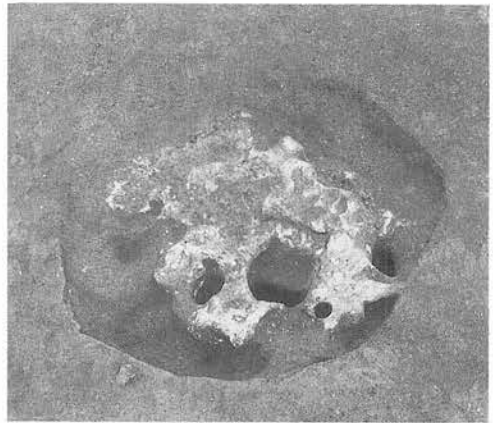
a. E III-53ピット 焼土・炭化材分布状況



b. E III-54ピット 焼土分布状況



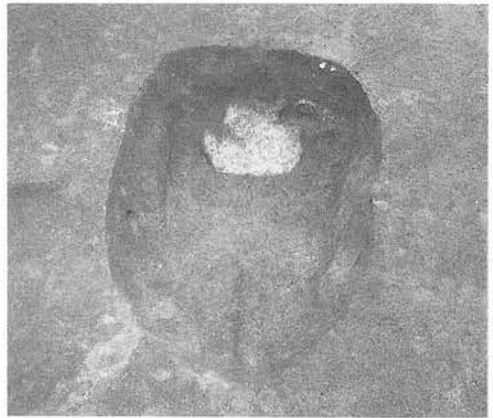
c. E III-55ピット



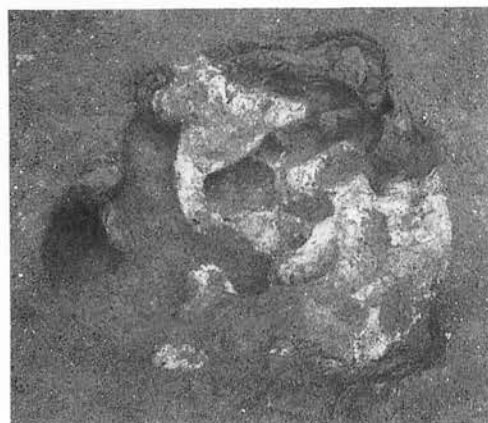
d. E III-56ピット 焼土分布状況



e. E III-57ピット 埋土断面



f. E III-57ピット



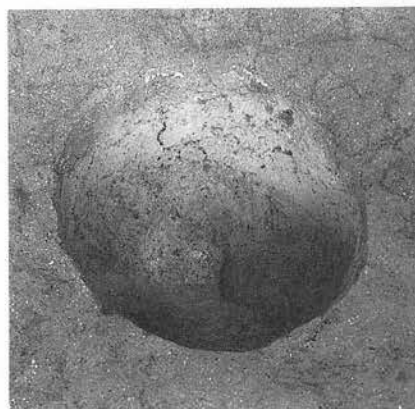
a. E III-58ピット 焼土・炭化材分布状況



b. E III-58ピット



c. E III-59ピット 埋土断面




d. E III-59ピット



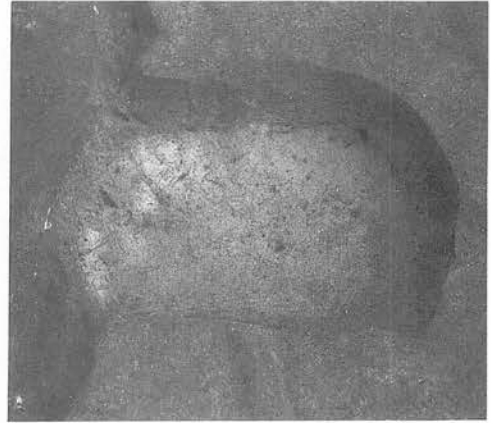
e. E IV-54ピット




f. E IV-59ピット



a. E IV-55ピット 埋土断面



b. E IV-55ピット



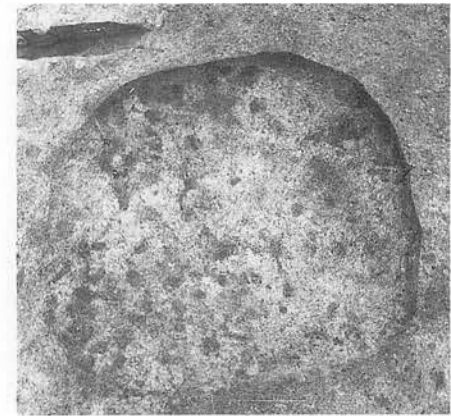
c. E IV-57ピット 埋土断面



e. E IV-57ピット




d. E IV-58ピット 埋土断面



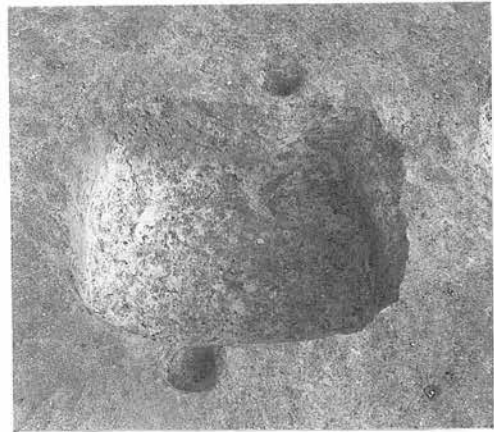
g. F III-51ピット



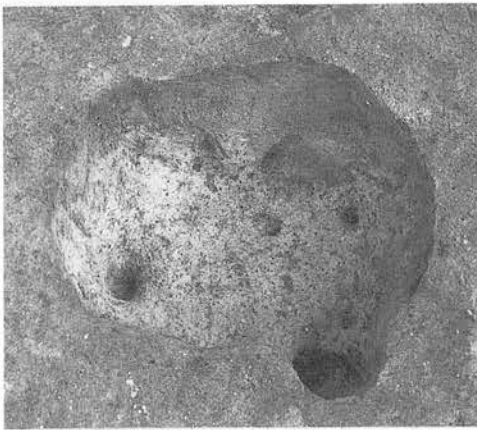
f. E IV-58ピット




a. F IV-52ピット 埋土断面



b. F IV-52ピット




c. F IV-53ピット



d. G III-52ピット



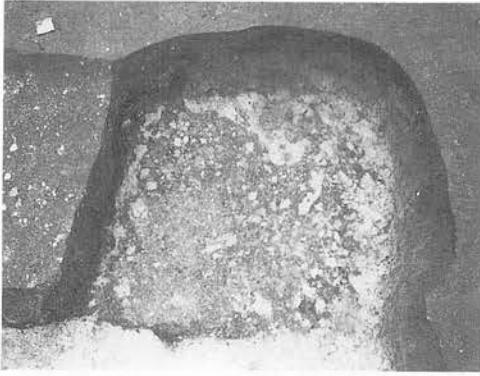
e. G III-51ピット 埋土断面



f. G IV-54ピット 埋土断面



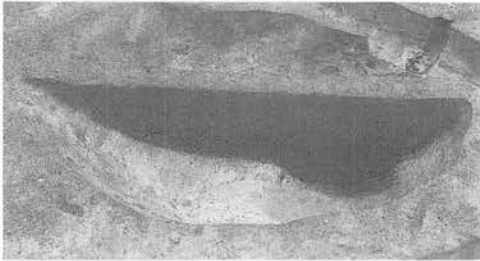
g. G III-51ピット



a. GIV-54ピット



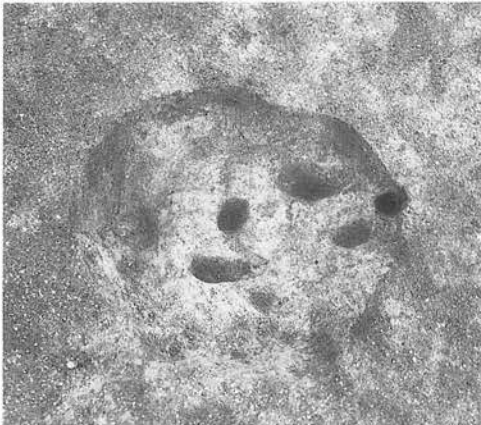
b. GIV-56ピット



c. GIV-57ピット 埋土断面



d. GIV-57ピット



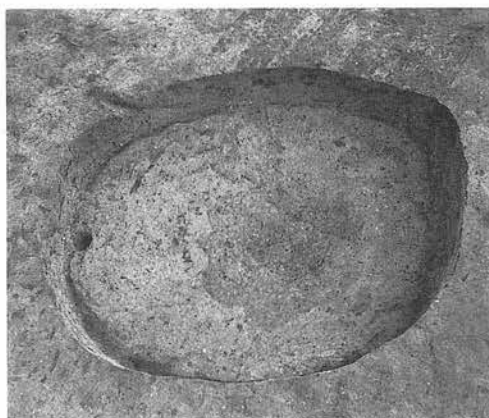
e. HIII-51ピット




f. HIII-53ピット




a. H III-54ピット 埋土断面



b. H III-54ピット



c. H III-55ピット 埋土断面



d. H III-55ピット



a. HIV-62ピット 埋土断面



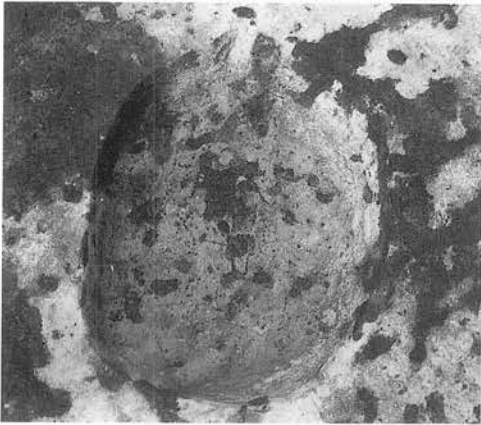
b. HIV-62ピット



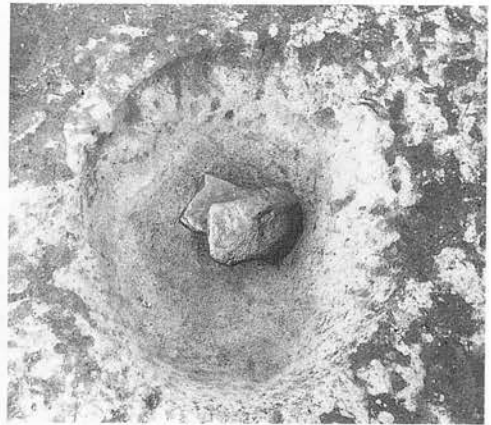
c. HIV-62ピット 掘り方



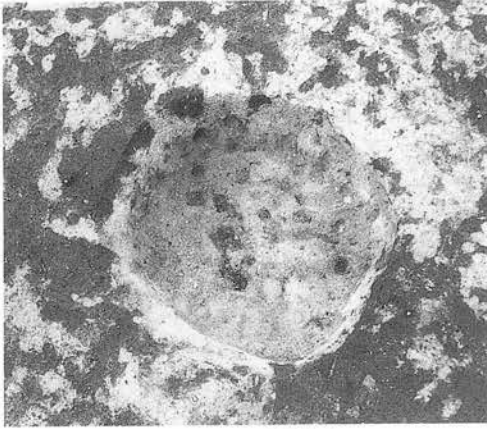
d. HIV-63ピット



e. I III-51ピット



f. I III-52ピット



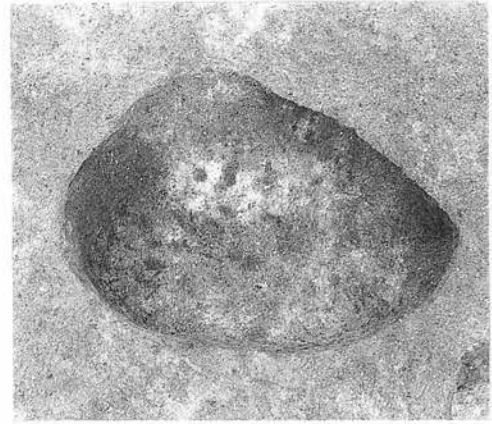
a. I III-53ピット



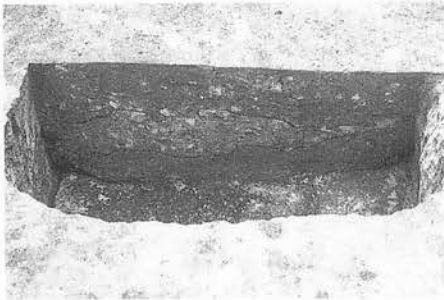
b. I III-54ピット



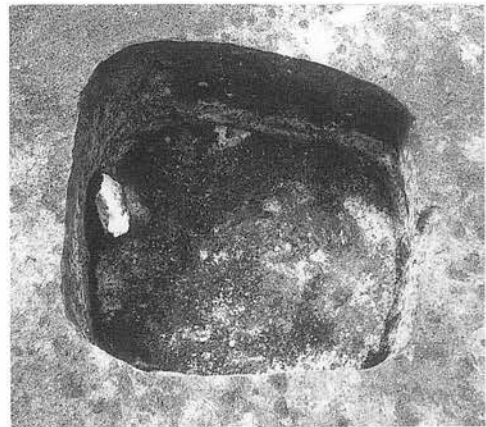
c. I III-55ピット




d. I III-58ピット




e. I III-56ピット 埋土断面



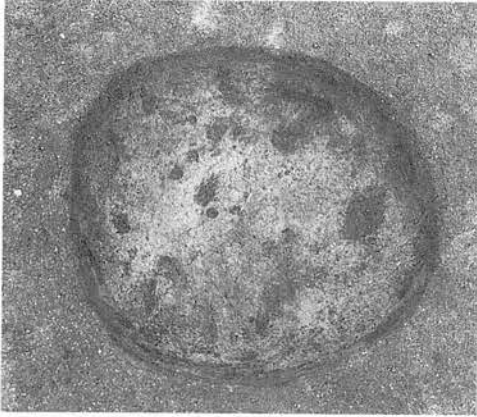
f. I III-56ピット



a. I III-57ピット 埋土断面



b. I III-57ピット



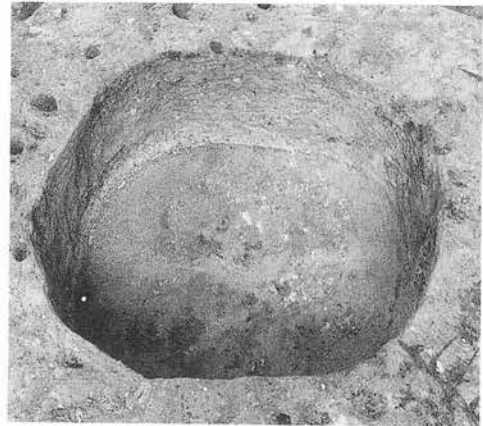
c. I III-59ピット




d. I IV-51ピット



e. I IV-55ピット 埋土断面



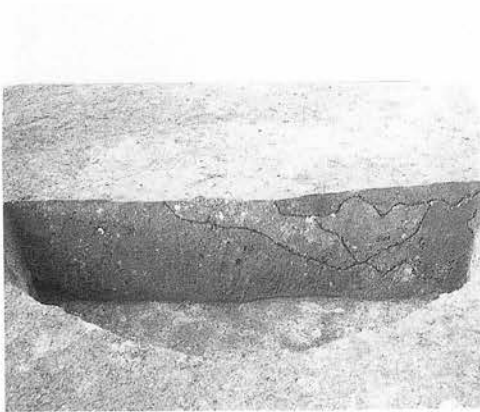
f. I IV-55ピット



a. KIV-51ピット 埋土断面




b. KIV-51ピット



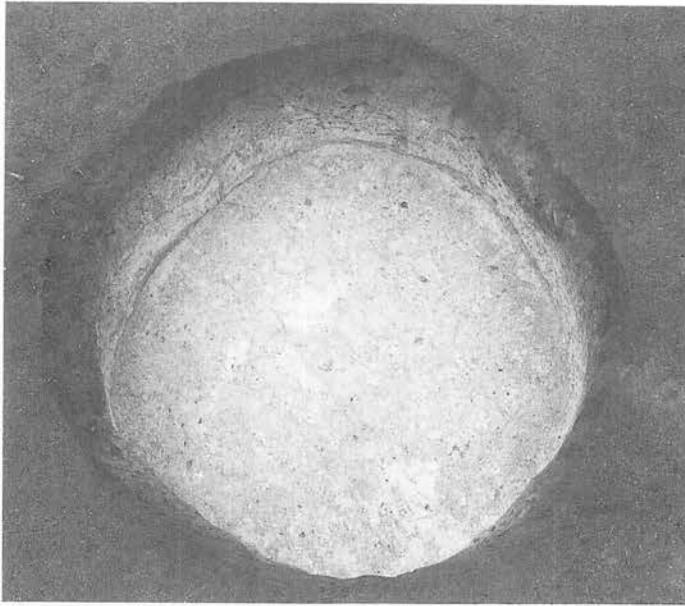
c. KIV-52ピット 埋土断面



d. KIV-52ピット




a. O III-53ピット 埋土断面




b. O III-53ピット



c. O III-51ピット




d. O III-54ピット



a. O III-52 (115) ピット 埋土断面



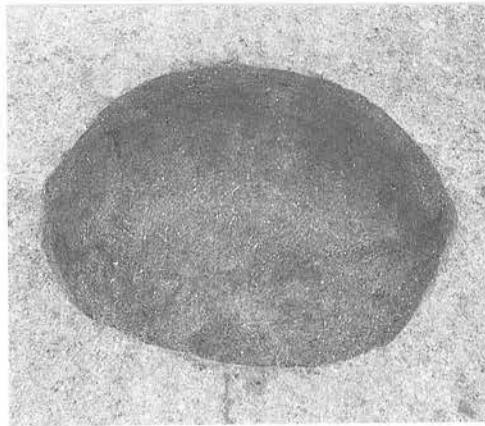
b. O III-52 (115) ピット




c. P II-52ピット 埋土断面



d. P II-52ピット




e. P III-51ピット



a. C II-101p.f.



b. C III-101p.f.



c. C II-101p.f. 埋土断面




f. C III-101 p.f. 埋土断面



d. C III-102p.f.



e. C IV-101p.f.



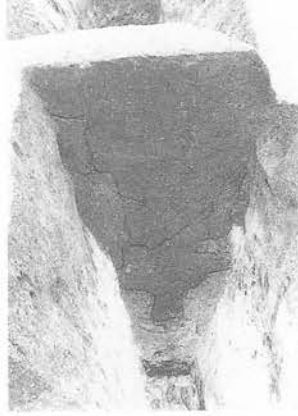
g. C III-102p.f. 埋土断面

(図版中の落とし穴はp.f.とする)


図版168 落とし穴 (1)



a. C IV-101p.f. 埋土断面



b. D III-101p.f. 埋土断面



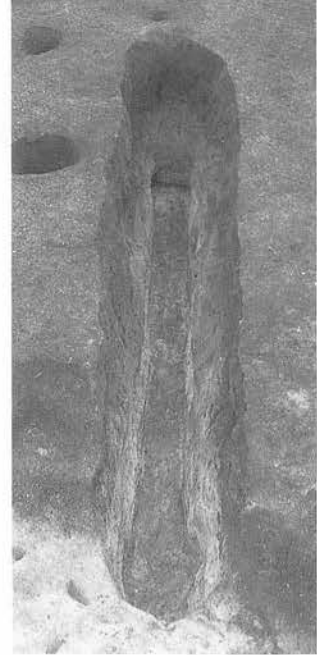
e. D III-101p.f.



c. D III-102 p.f. 埋土断面



d. D III-103p.f. 埋土断面



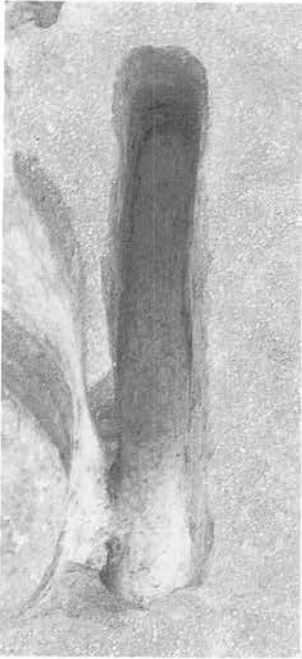
h. D III-102p.f.



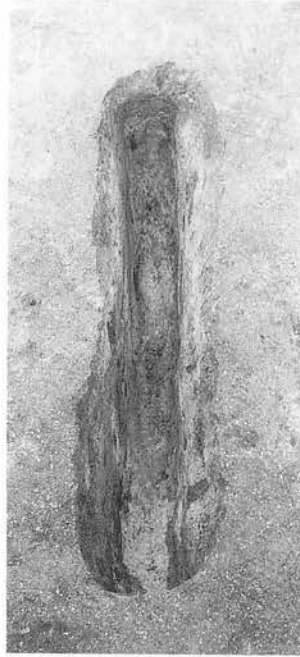
f. D III-104p.f. 埋土断面



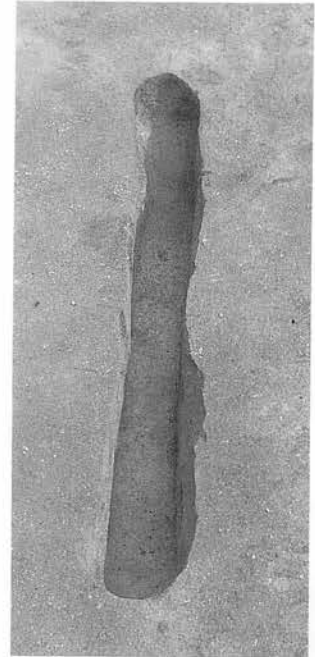
g. D III-105p.f. 埋土断面




a. D III-103p.f.




b. D III-104p.f.



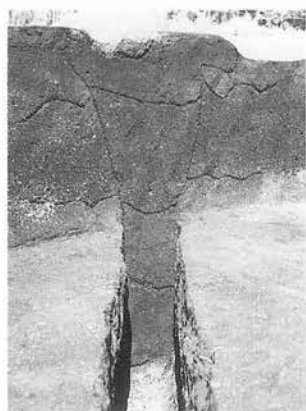
c. D III-105p.f.



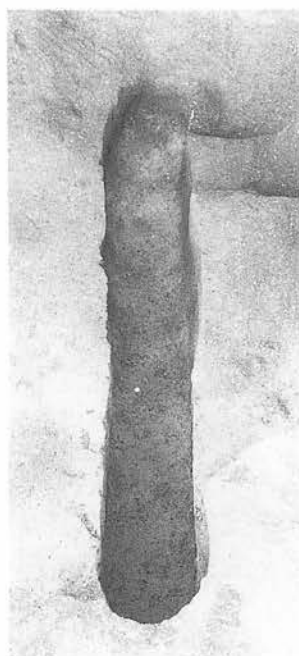
d. D III-104~D III-107p.f. (手前から) の配列状況



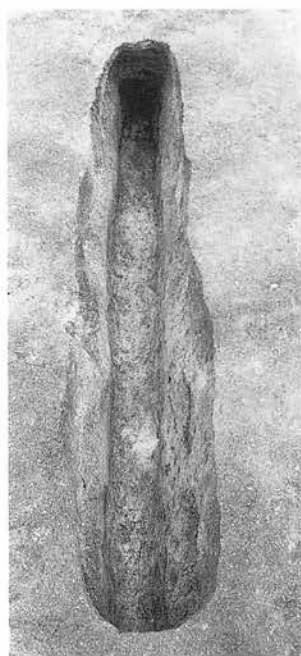
e. D III-106p.f.



a. D III-106p.f. 埋土断面




b. D III-107p.f.



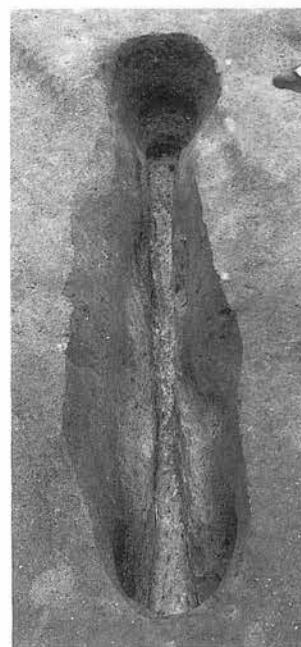
c. D III-108p.f.



d. D III-108p.f. 埋土断面




f. E III-101p.f.




g. E III-102p.f.



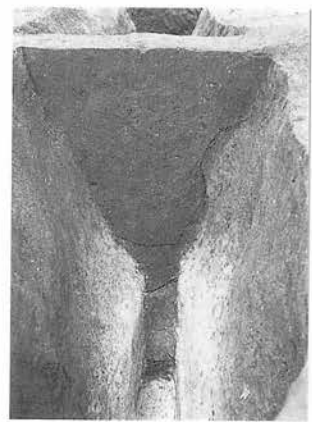
e. E III-101p.f. 埋土断面



a. E III-103p.f.




b. E III-104p.f.




c. E III-102p.f. 埋土断面



f. E III-103p.f. 埋土断面



d. E IV-107p.f.



e. E IV-108p.f.



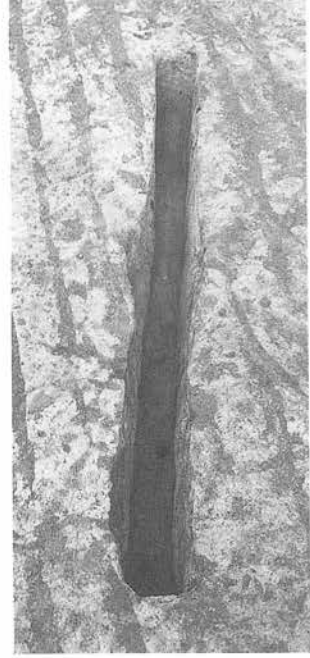
g. E III-104p.f. 埋土断面



a. E IV-107p.f. 埋土断面



b. E IV-108p.f. 埋土断面



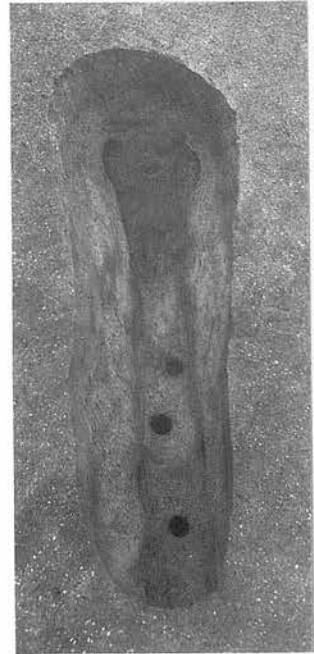
c. F III-101p.f.



d. F III-101p.f. 埋土断面




e. F III-102p.f. 埋土断面



h. F III-102p.f.



f. F IV-115p.f. 埋土断面




g. F IV-116p.f. 埋土断面



a. F IV-115p.f.




b. F IV-116p.f.



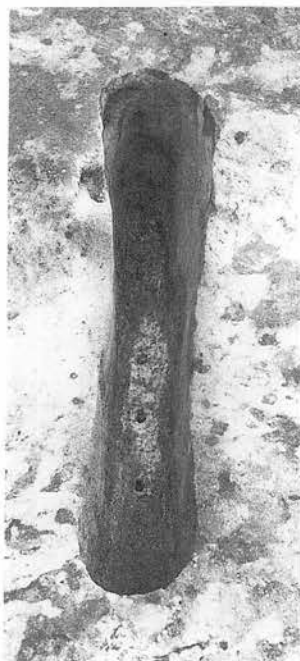
c. G III-101p.f. 埋土断面



f. G III-102 p.f. 埋土断面




d. G III-101p.f.




e. G III-102p.f.



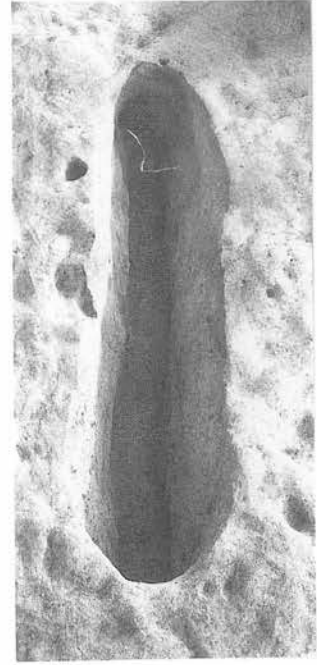
g. G III-102p.f. 副穴拡大




a. G III-103p.f. 埋土断面



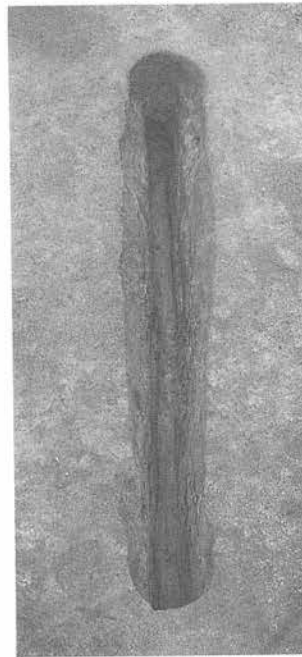
b. G III-103p.f.




c. G III-104 p.f.




d. G III-104p.f. 埋土断面



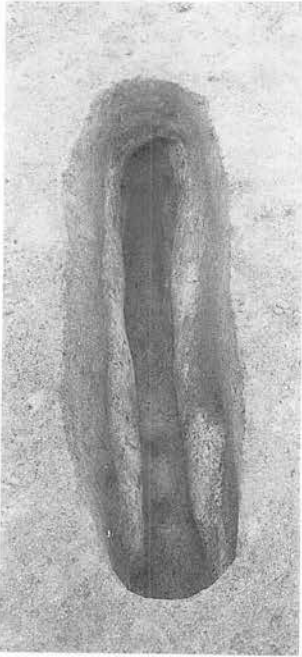
f. G III-105p.f.



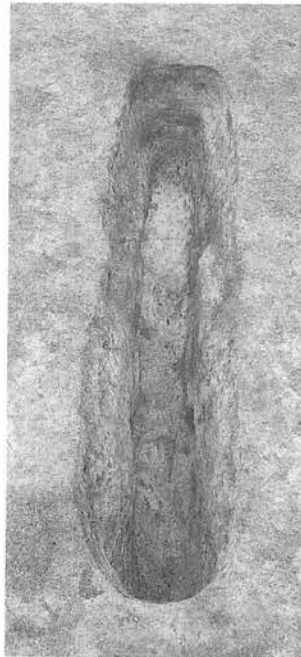
g. G III-106p.f.



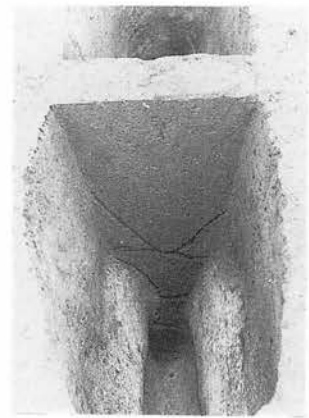
e. G III-105p.f. 埋土断面




a. G III-107p.f.



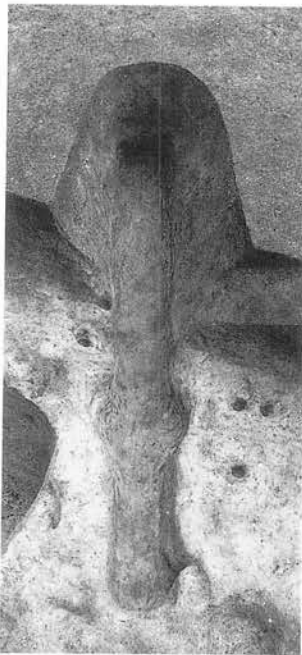
b. G IV-109p.f.



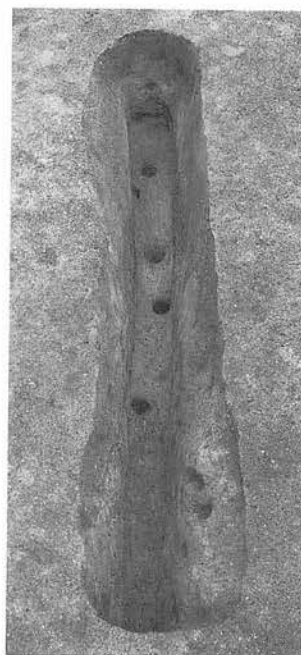
c. G III-107p.f. 埋土断面



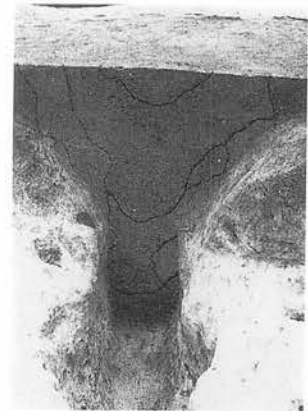
f. G IV-109p.f. 埋土断面




d. G IV-110p.f.



e. G IV-111p.f.



g. G IV-110p.f. 埋土断面




a. G IV-111p.f. 埋土断面



b. G IV-112p.f. 埋土縦断面




c. G IV-113p.f. 埋土断面



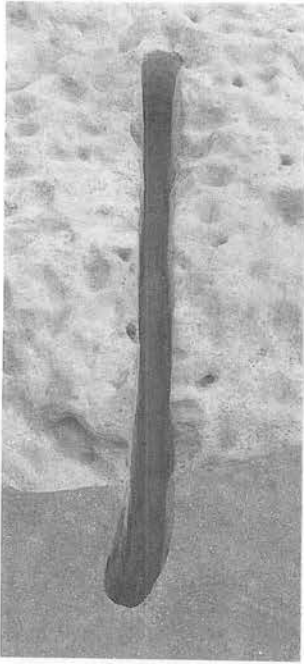
d. H III-101p.f. 埋土縦断面



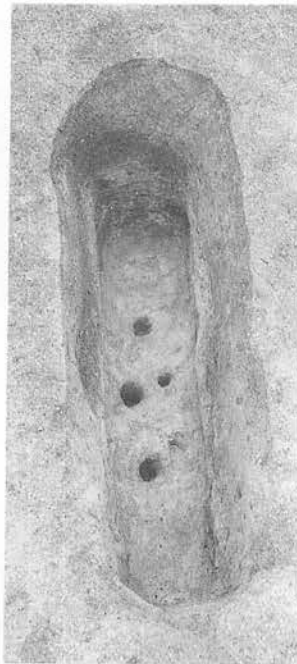
e. G IV-114p.f. 埋土断面




f. H III-101p.f.



a. GIV-113p.f.




b. GIV-114p.f.




c. GIV-115p.f. 埋土断面




f. HIV-111p.f. 埋土断面



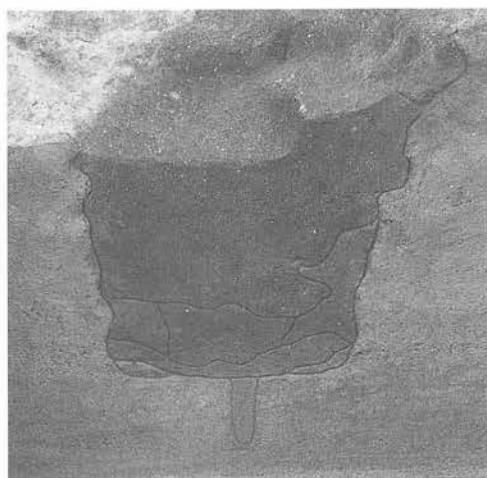
d. HIV-111p.f.




e. HIV-112p.f.



g. HIV-112p.f. 埋土断面



a. H III-102p.f. 埋土断面




b. H IV-108p.f. 埋土断面



c. H IV-108p.f.



d. H IV-109p.f. 埋土断面




e. H IV-110p.f. 埋土断面



f. H IV-109p.f.



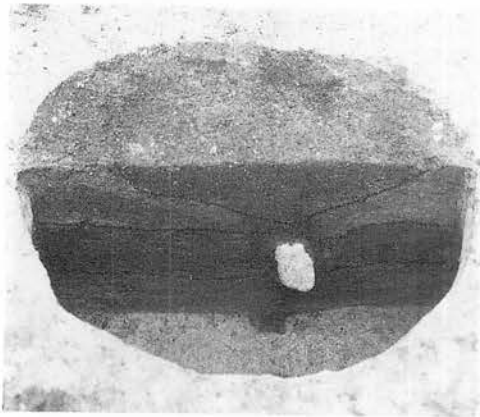
a. HIV-110p.f.




b. HIV-113p.f. 埋土断面




c. HIV-113p.f.




d. HIV-114p.f. 埋土断面




e. HIV-114p.f.



a. I III-101p.f. 埋土断面



b. J III-101p.f. 埋土断面



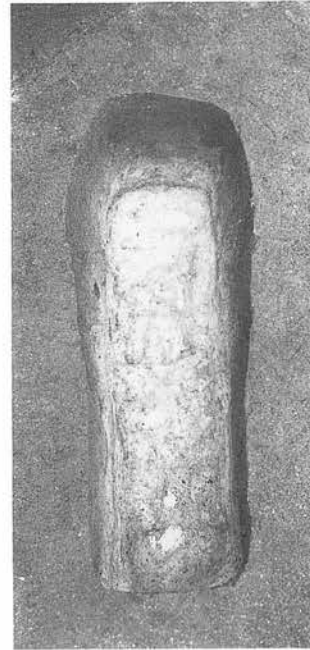
c. I III-101p.f.



d. K III-101p.f. 埋土断面



e. K III-101p.f. 副穴拡大



h. J III-101p.f.



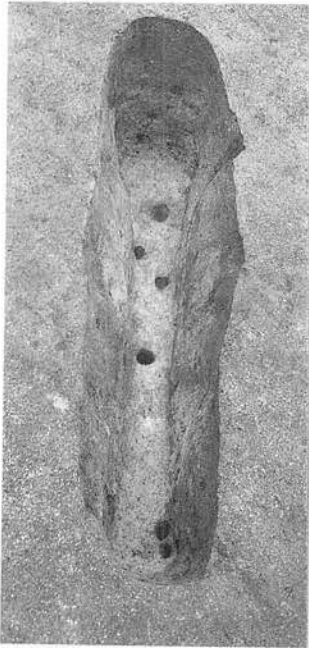
f. K III-102p.f. 埋土断面



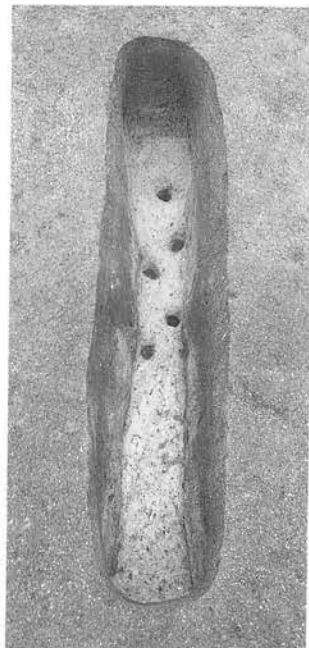
g. K III-103p.f. 埋土断面




a. K III-101・K III-102p.f. (右から) 配列状況



b. K III-101p.f.



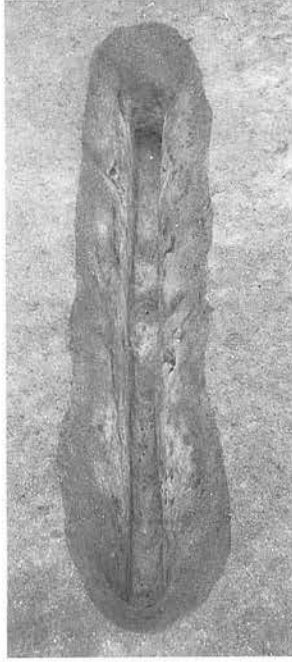
c. K III-102p.f.



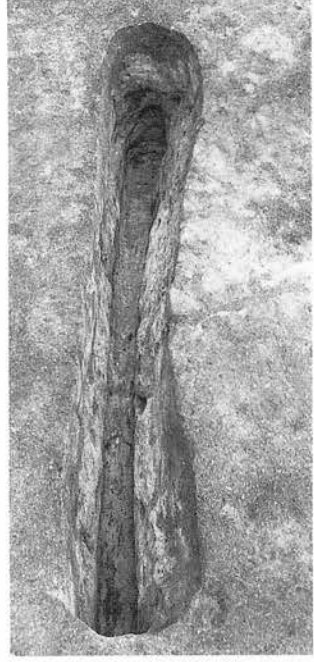
d. K III-103p.f.



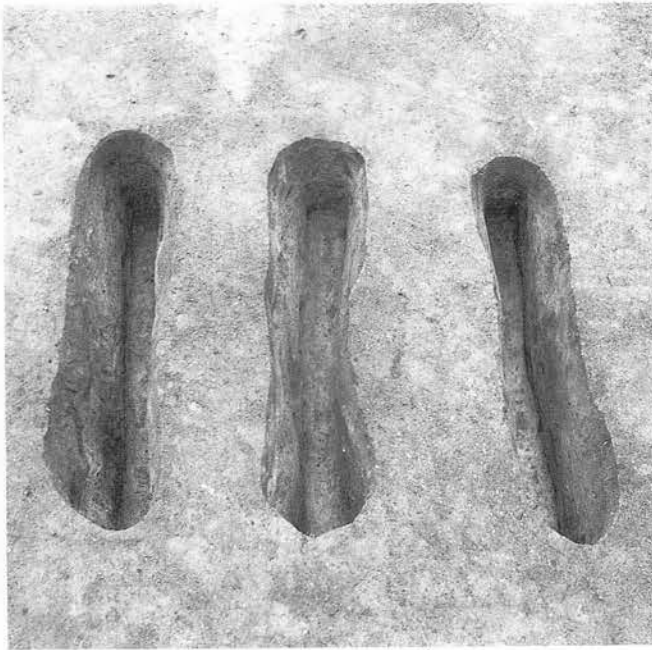
a. K III-104p.f.



b. M III-101p.f.



c. N III-101p.f.



d. L IV-101~L IV-103p.f. (右から) 配列状況



a. K III-104p.f. 埋土断面



b. L IV-101p.f. 埋土断面



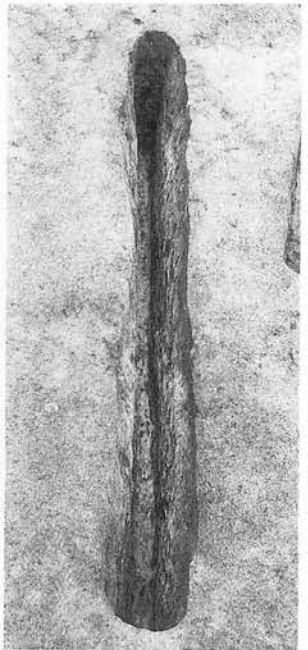
c. N III-102 a p.f.



d. L IV-102p.f. 埋土断面



e. L IV-103p.f. 埋土断面




h. N IV-101p.f.



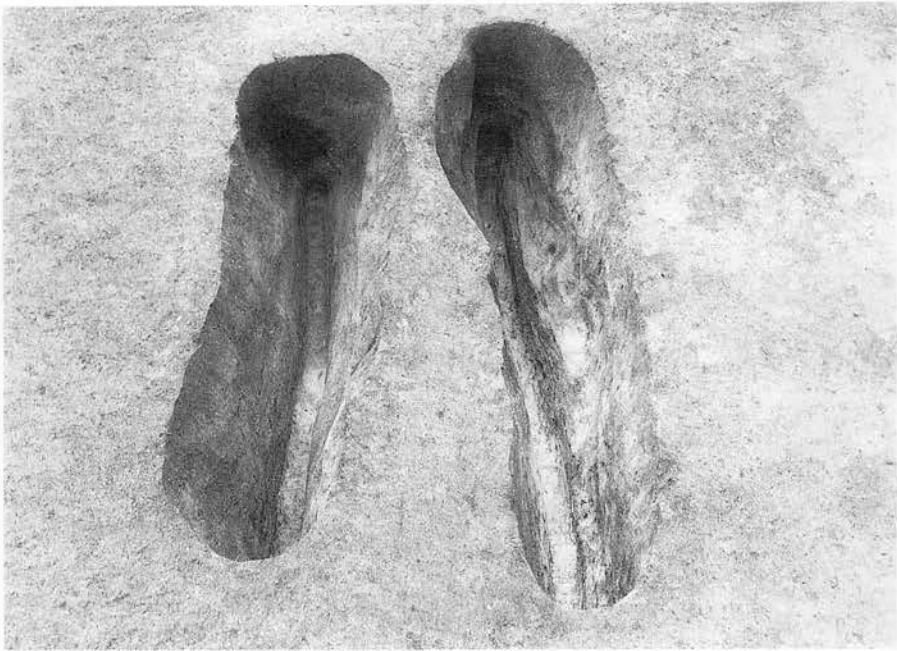
f. M III-101p.f. 埋土断面



g. N III-101p.f. 埋土断面



a. N IV-102・N IV-103p.f. (左から)




b. O III-101・O III-102p.f. (右から)



a. N III-102p.f. 埋土断面



b. N IV-102p.f. 埋土断面



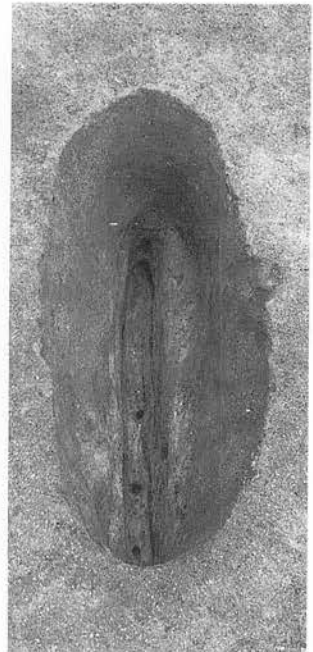
c. O III-103p.f.



d. N IV-103p.f. 埋土断面



e. O III-101p.f. 埋土断面



h. O III-104p.f.




f. O III-102p.f. 埋土断面




g. O III-103p.f. 埋土断面




a. O III-105・O III-106p.f. (左から)



b. O III-107p.f.



c. O III-108p.f.



d. O III-109p.f.



a. O III-104p.f. 副穴拡大



b. O III-105p.f. 埋土断面



c. O III-110p.f.



d. O III-106p.f. 埋土断面



e. O III-107p.f. 埋土断面



h. O III-111p.f.



f. O III-108p.f. 埋土断面



g. O III-109p.f. 埋土断面



a. O III-112p.f.



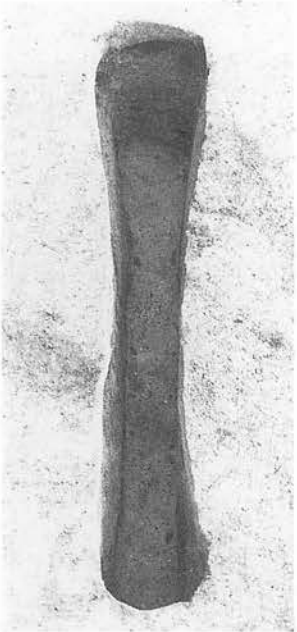
b. O III-113p.f.



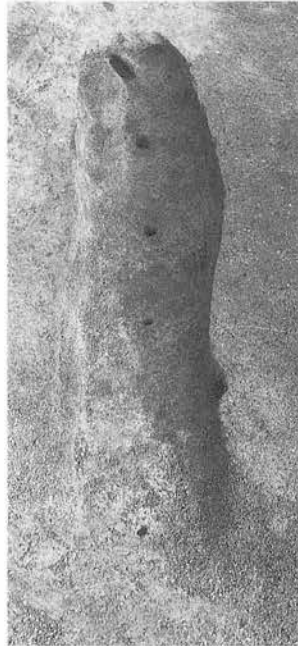
c. O III-110p.f. 埋土断面



f. O III-111p.f. 埋土断面




d. O III-114p.f.



e. P III-101p.f.



g. O III-112p.f. 埋土断面



a. O III-113p.f. 埋土断面



b. O III-114p.f. 埋土断面



c. P III-102p.f.



d. P III-104p.f. 埋土断面



e. P III-105p.f. 埋土断面



h. P III-103p.f.



f. P III-106p.f. 埋土断面



g. P III-107p.f. 埋土断面



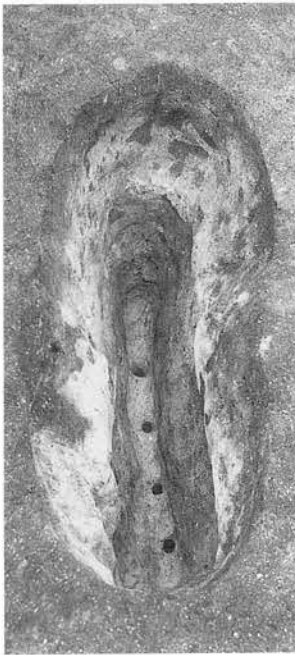
a. P III-104p.f.



b. P III-105p.f.



c. P III-106p.f. 副穴拡大



d. P III-106p.f.




e. P III-107p.f.



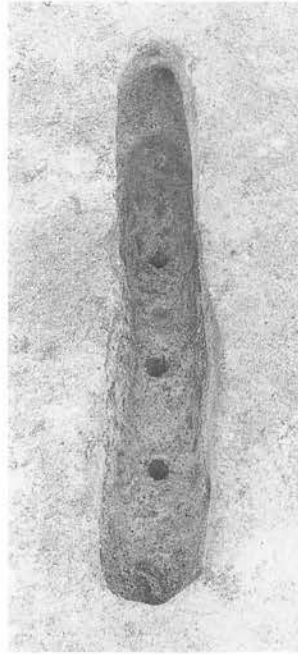
f. P III-108p.f. 埋土断面



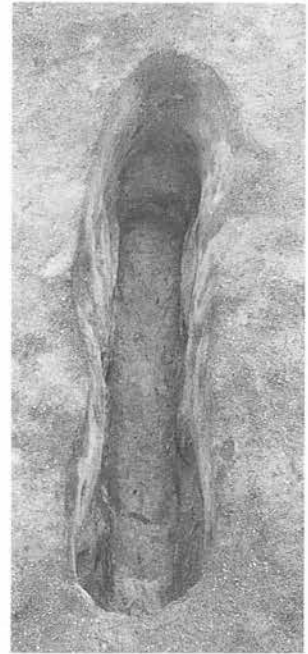
g. P III-109p.f. 埋土断面



a. P III-108p.f. 副穴拡大



b. P III-108p.f.




c. P III-109p.f.



d. P III-110p.f. 埋土断面




f. P III-110p.f.



g. P III-111p.f.



e. P III-111p.f. 埋土断面



a. P III-101~P III-105p.f. (右から) の配列状況



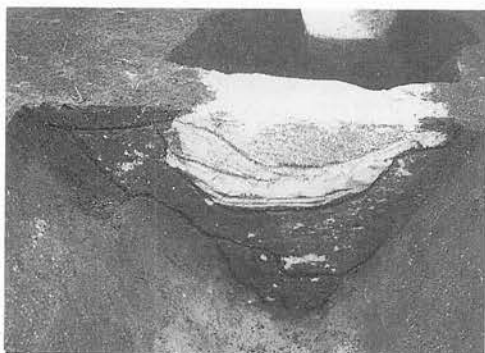
b. E II-201方形周溝



a. E II—201方形周溝 埋土断面 (1)



b. E II—201方形周溝 埋土断面 (2)




c. J III—201円形周溝 埋土断面 (1)



d. J III—201円形周溝 埋土断面 (2)



e. J III—201円形周溝 埋土断面 (3)



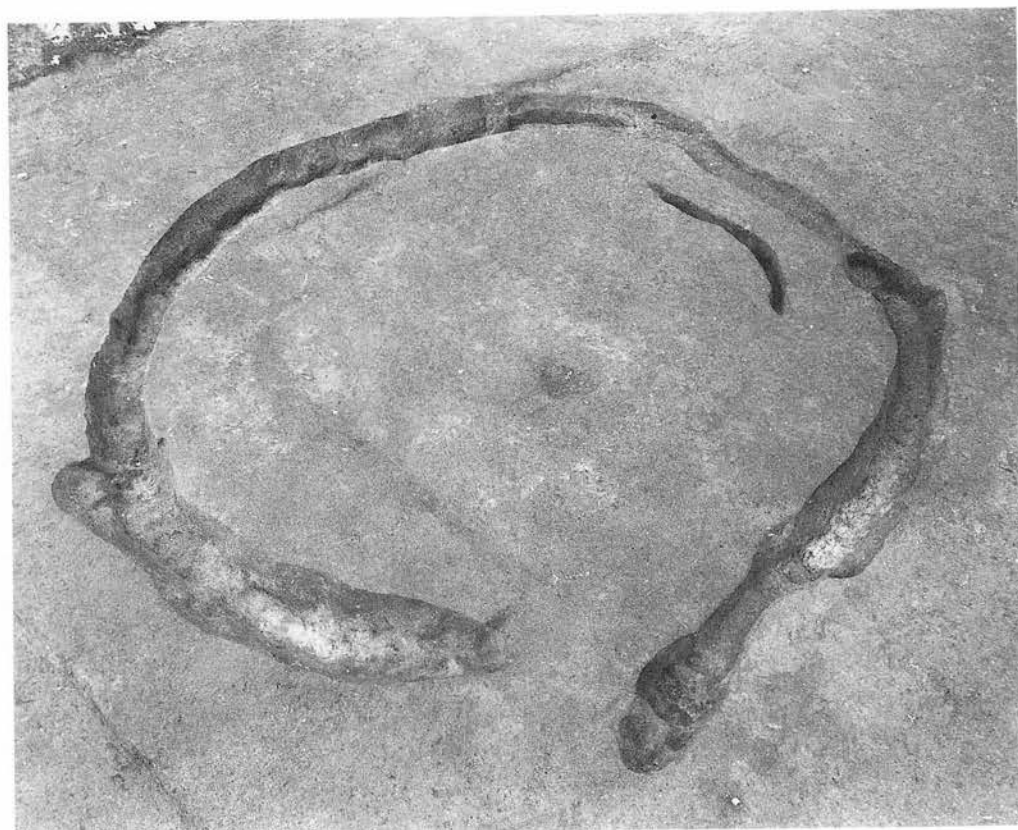
f. J III—201円形周溝 埋土断面 (4)



g. M III—201方形周溝 埋土断面 (1)




h. M III—201方形周溝 埋土断面 (2)



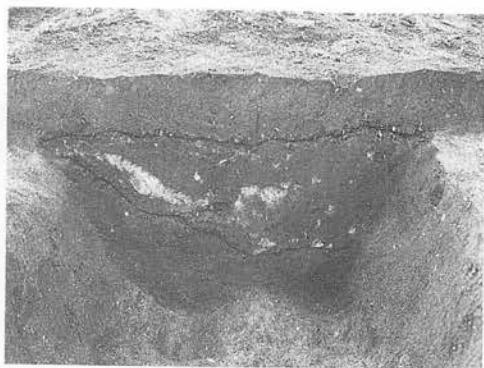
a. J III-201 円形周溝




b. M III-201 方形周溝 ・ M III-202 円形周溝




a. MIII-201方形周溝 埋土断面 (3)




b. MIII-202円形周溝 埋土断面



c. BI-451埋甕 断面



d. FIV-451埋甕



e. FIV-451埋甕 断面



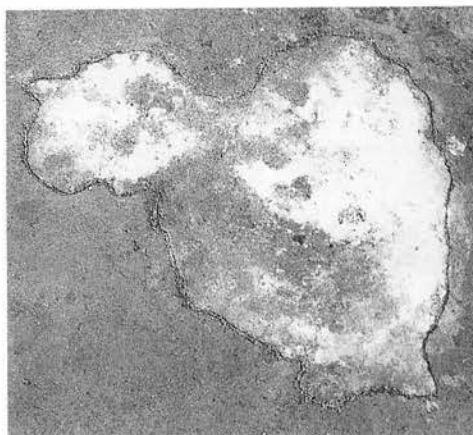
a. D III-151焼土遺構



b. D III-151焼土遺構 断ち割り



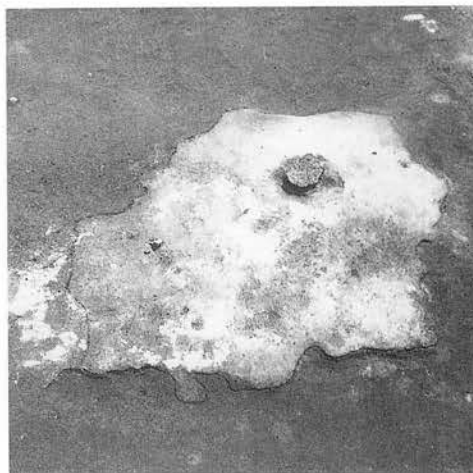
c. D III-151焼土遺構 焼土下ビット



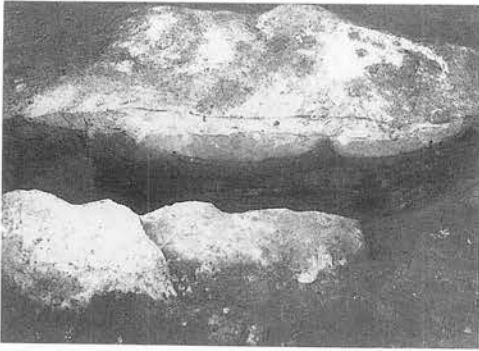
d. D III-155焼土遺構



e. D III-155焼土遺構 断ち割り



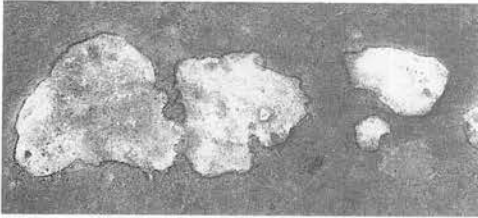
f. D III-157焼土遺構



a. D III-157焼土遺構 断ち割り



b. D III-157焼土遺構 焼土下ビット



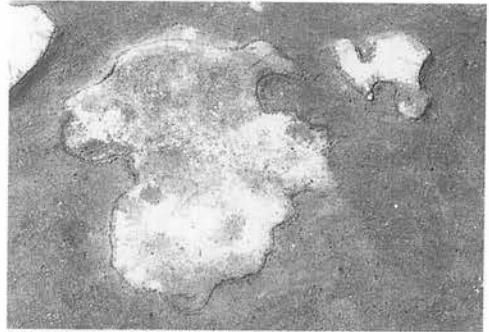
c. D III-162焼土遺構



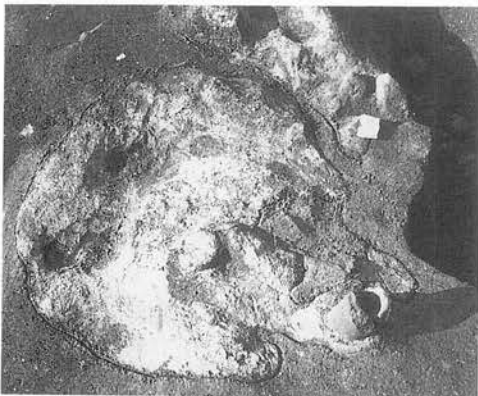
d. D III-162焼土遺構 断ち割り




e. D III-163焼土遺構 断ち割り



f. D III-163焼土遺構



g. E IV-152焼土遺構



h. E IV-152焼土遺構 断ち割り



a. D II—251 · D II—252溝跡




b. D II—251 · D II—252溝跡 埋土断面 (1)



c. D II—251 · D II—252溝跡 埋土断面 (2)



d. D II—251 · D II—252溝跡 埋土断面 (3)



e. D II—251 · D II—252溝跡 埋土断面 (4)



a. F III—251溝跡 (G III区付近)



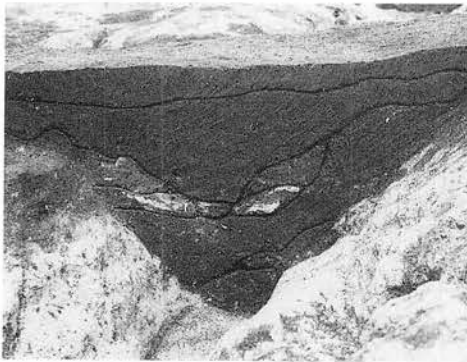
b. G III—251・H III—251溝跡 (H III区付近)



c. F III—251溝跡 埋土断面 (1)




d. F III—251溝跡 埋土断面 (2)




e. G III—251溝跡 埋土断面




f. H III—251溝跡 埋土断面




a. 柱穴状ピット群 (CIV・DIII区)



b. 柱穴状ピット群 (DII・DIII区)



a. 柱穴状ピット群 (CIII・DIII区)



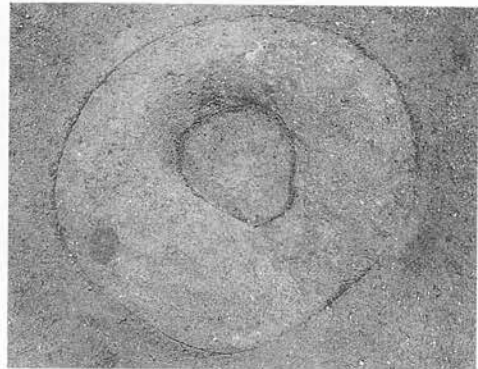
b. 柱穴76断面



c. 柱穴60断面



d. 柱穴133断面



e. 柱穴516検出状況




a. 柱穴461・462断面



b. 柱穴515断面



c. 遺構分布状況 (G III・G IV・H III区付近)




G IV区



J III区



P III区



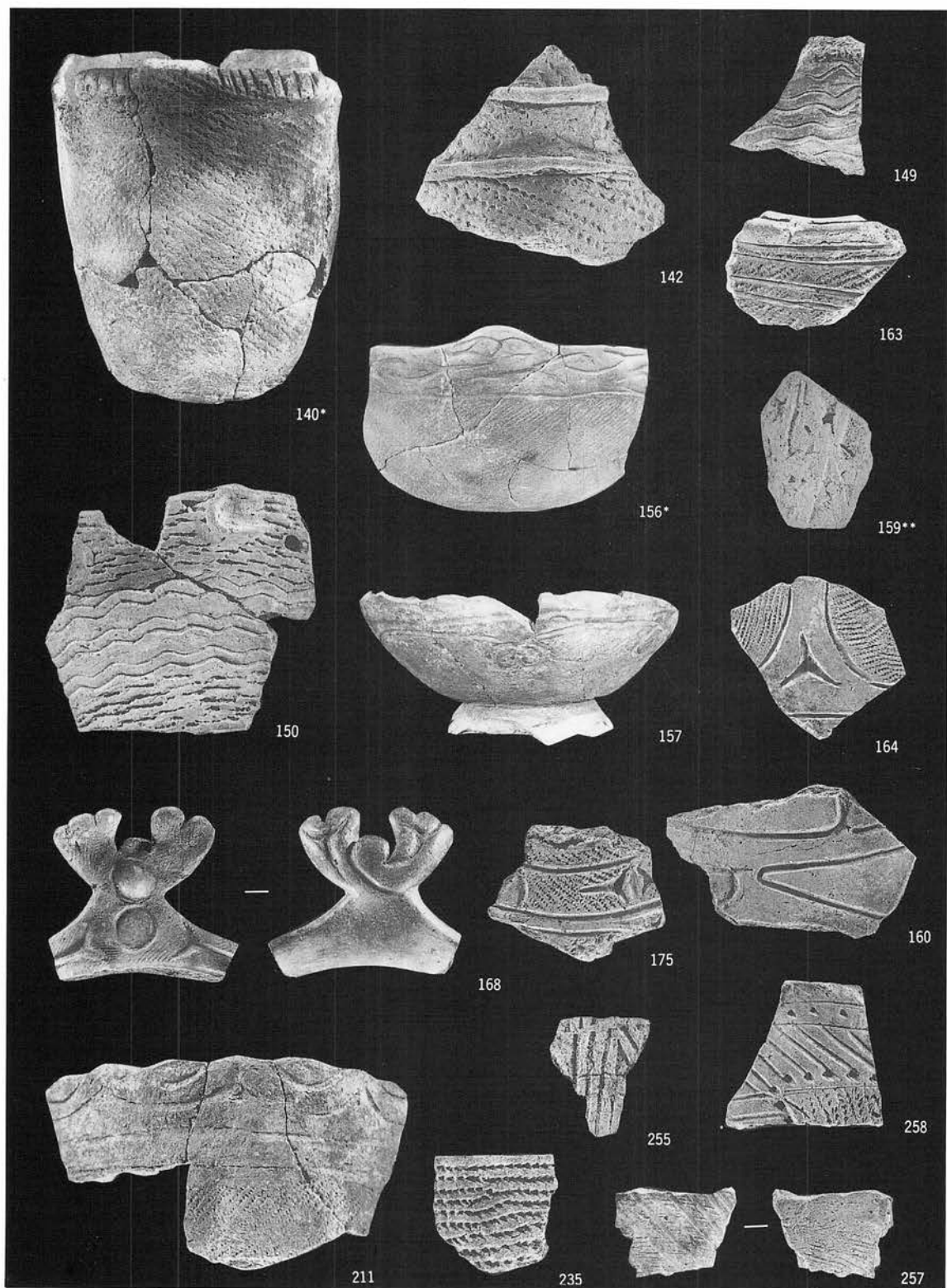
E IV区



a. 作業風景




b. 現地説明会風景




図版206 遺構内出土縄文土器(1)

S : * $\frac{1}{3}$ ** $\frac{1}{1}$ その他 $\frac{1}{2}$



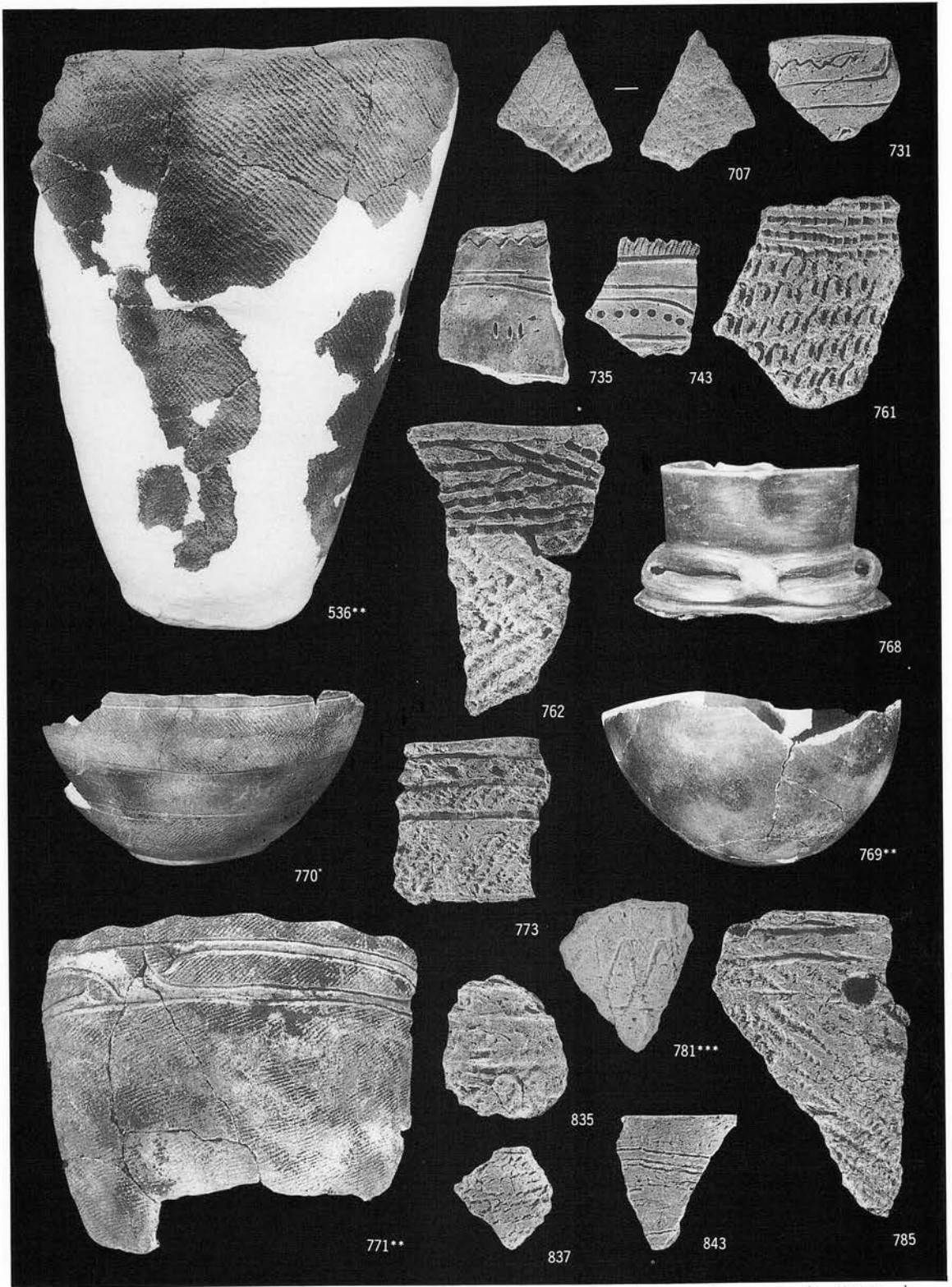
S : * $\frac{1}{2}$ その他 $\frac{2}{3}$

図版207 遺構内出土縄文土器(2)




図版208 遺構内出土縄文土器(3)

S : * $\frac{1}{4}$ その他 $\frac{2}{3}$



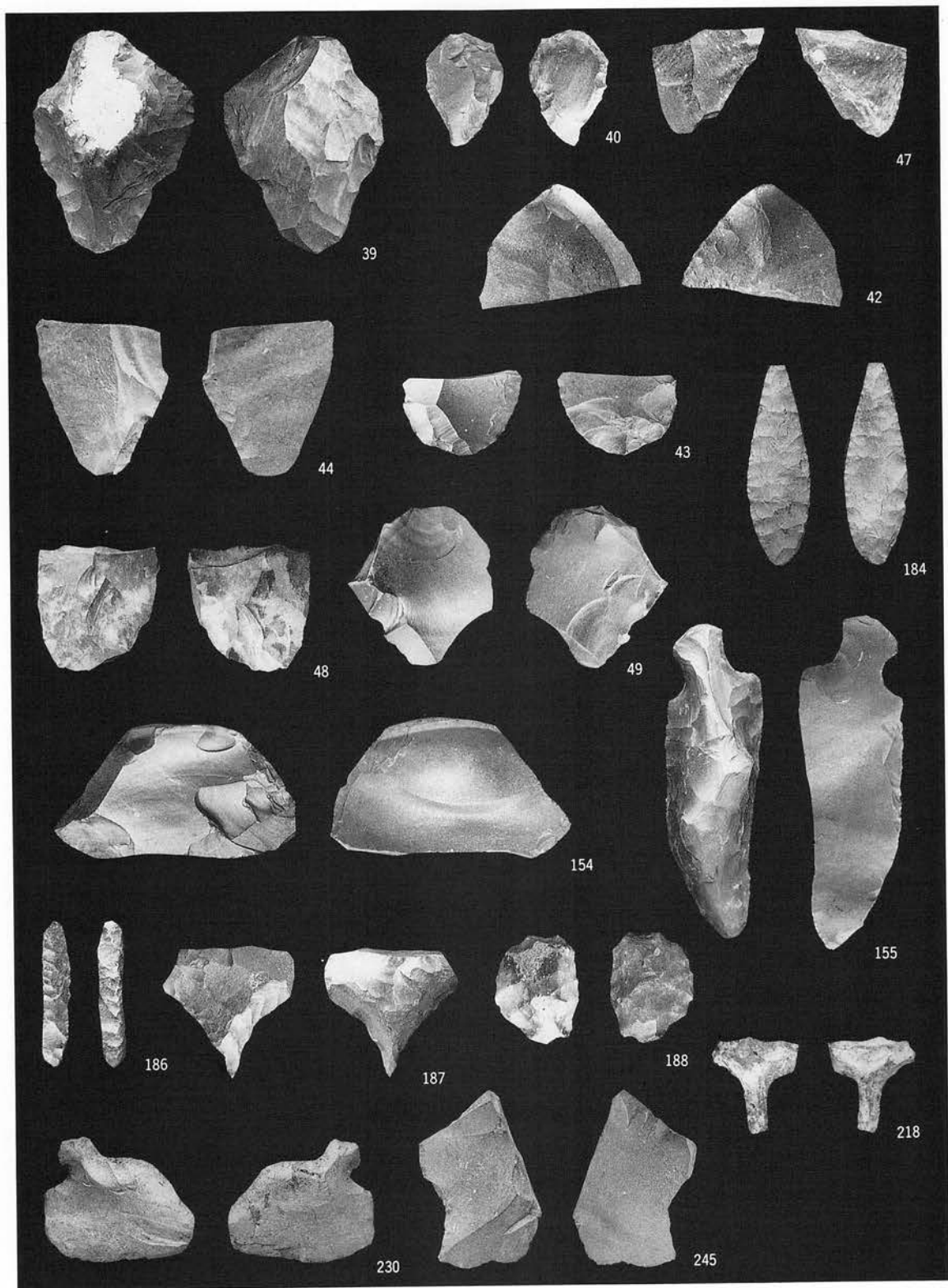
S : * $\frac{1}{3}$ ** $\frac{1}{4}$ *** $\frac{1}{1}$ その他 $\frac{1}{2}$

図版209 遺構内出土縄文土器(4)



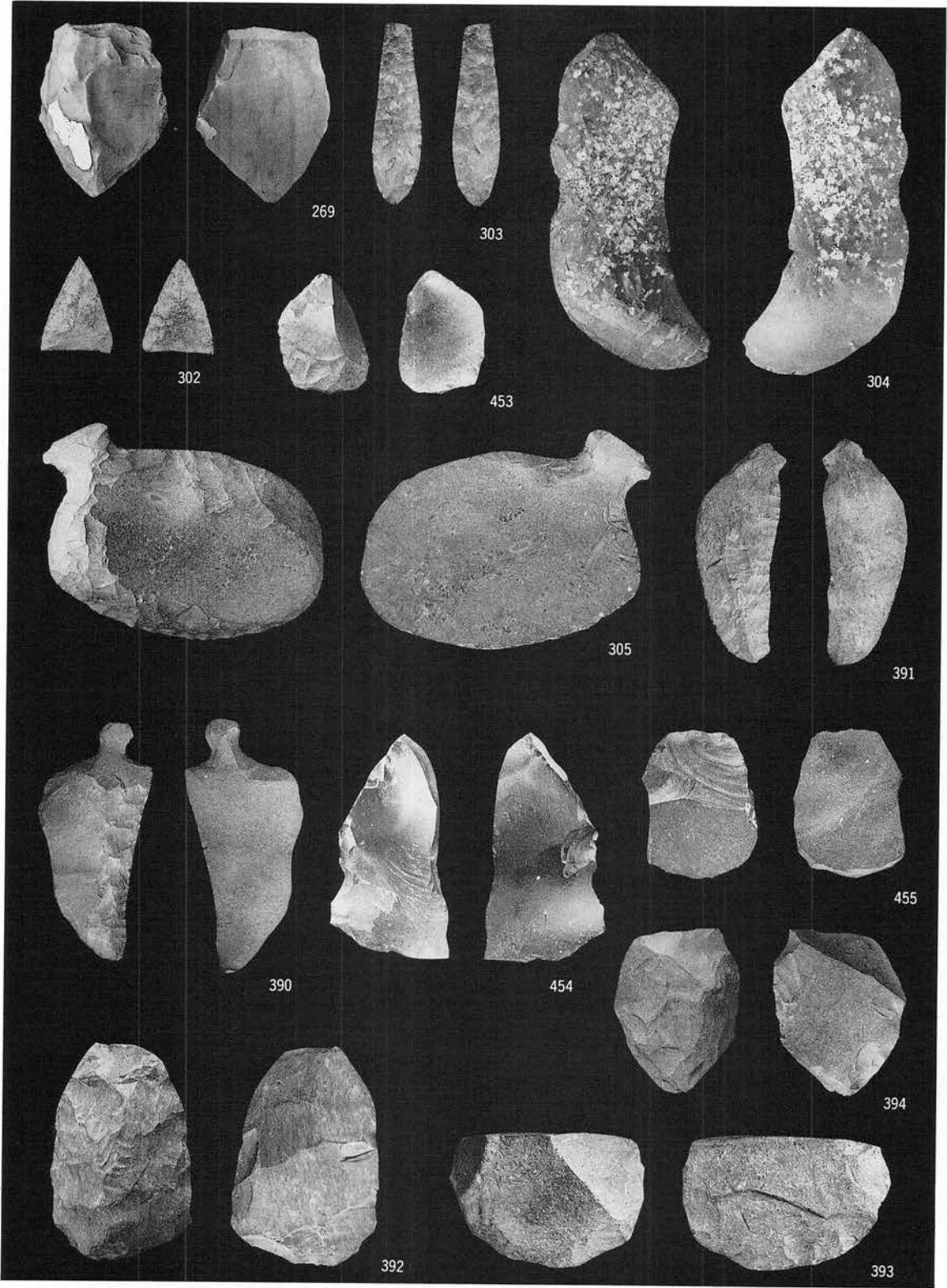
図版210 遺構内出土縄文土器(5)

S: * $\frac{1}{2}$ ** $\frac{1}{3}$ *** $\frac{1}{4}$ その他 $\frac{2}{3}$




S = $\frac{2}{3}$

图版211 遺構内出土剥片石器(1)

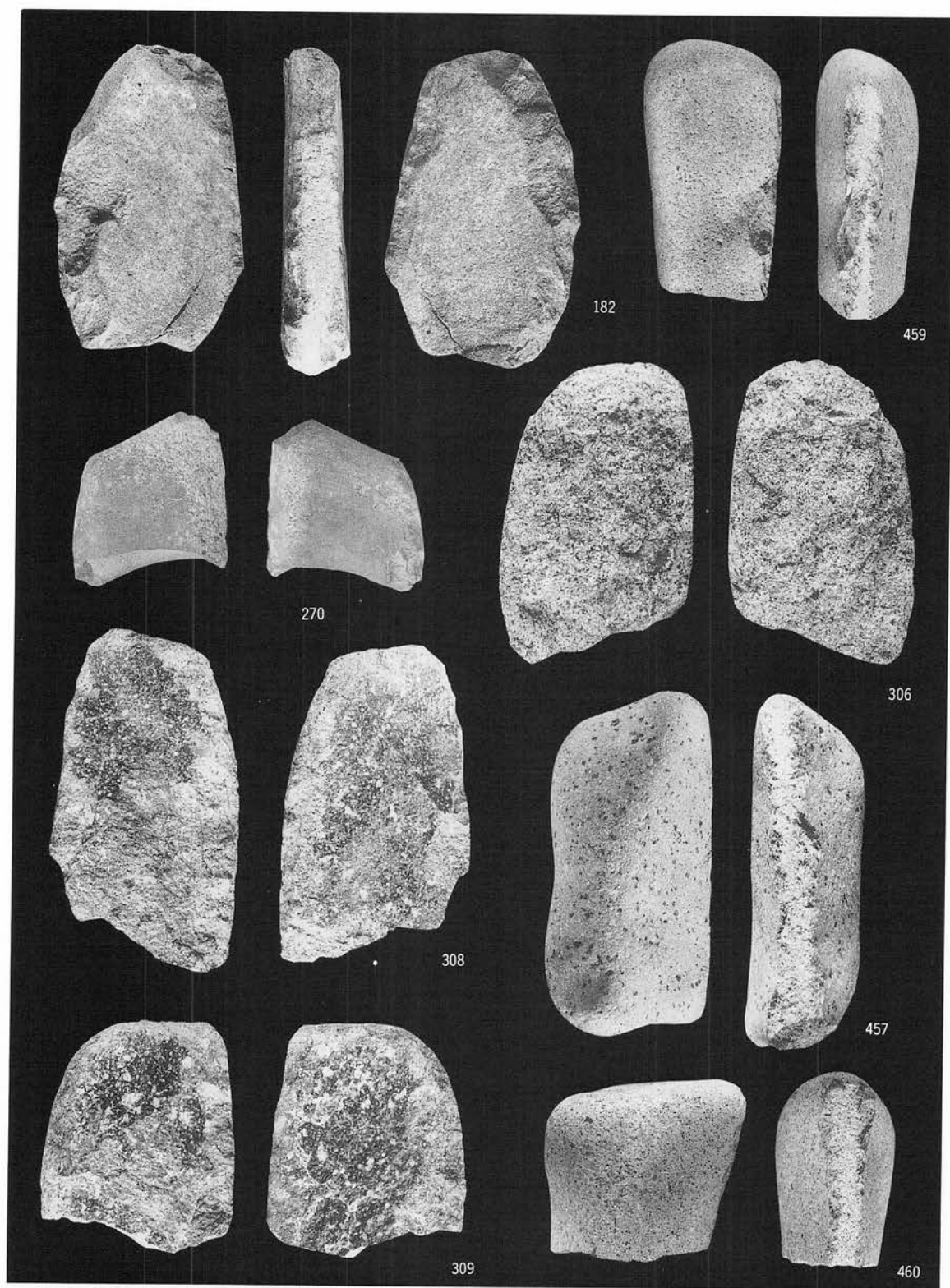


図版212 遺構内出土剥片石器(2)




S : * $\frac{1}{3}$ その他 $\frac{2}{3}$

図版213 遺構内出土剥片石器(3)・礫石器(1)



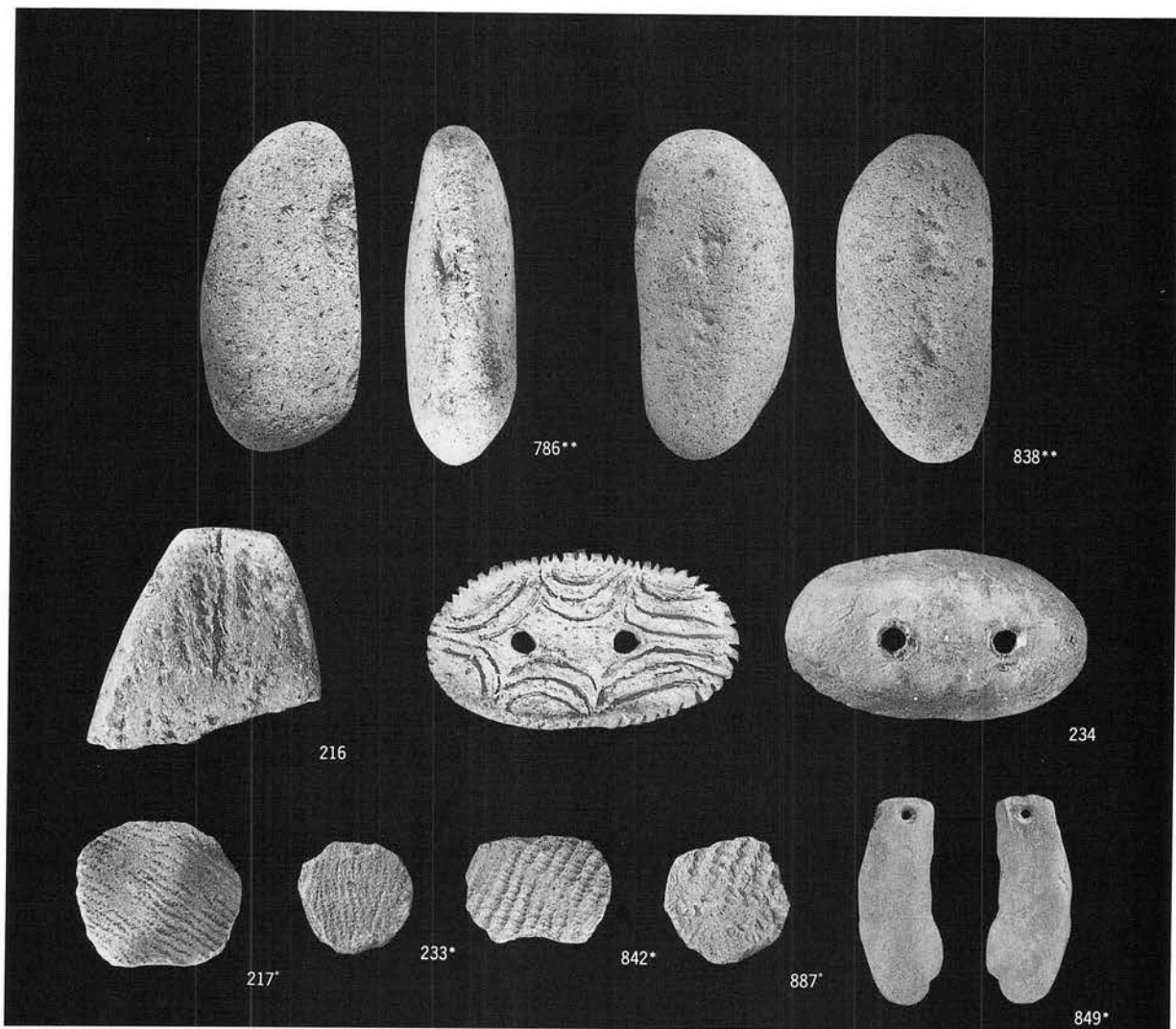
图版214 遺構内出土礫石器(2)

S = $\frac{1}{3}$



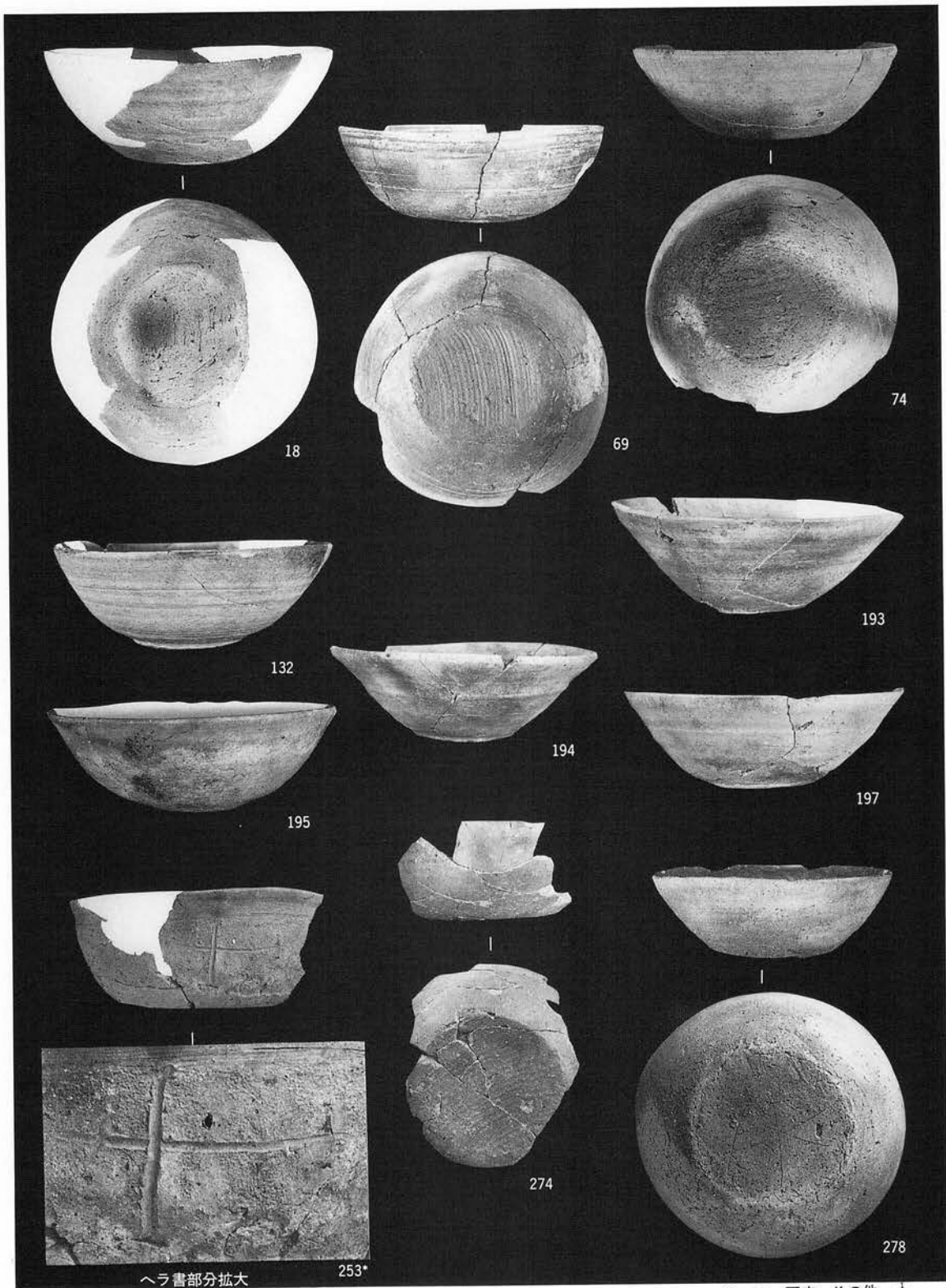
S : * $\frac{1}{2}$ その他 $\frac{1}{3}$

図版215 遺構内出土礫石器(3)

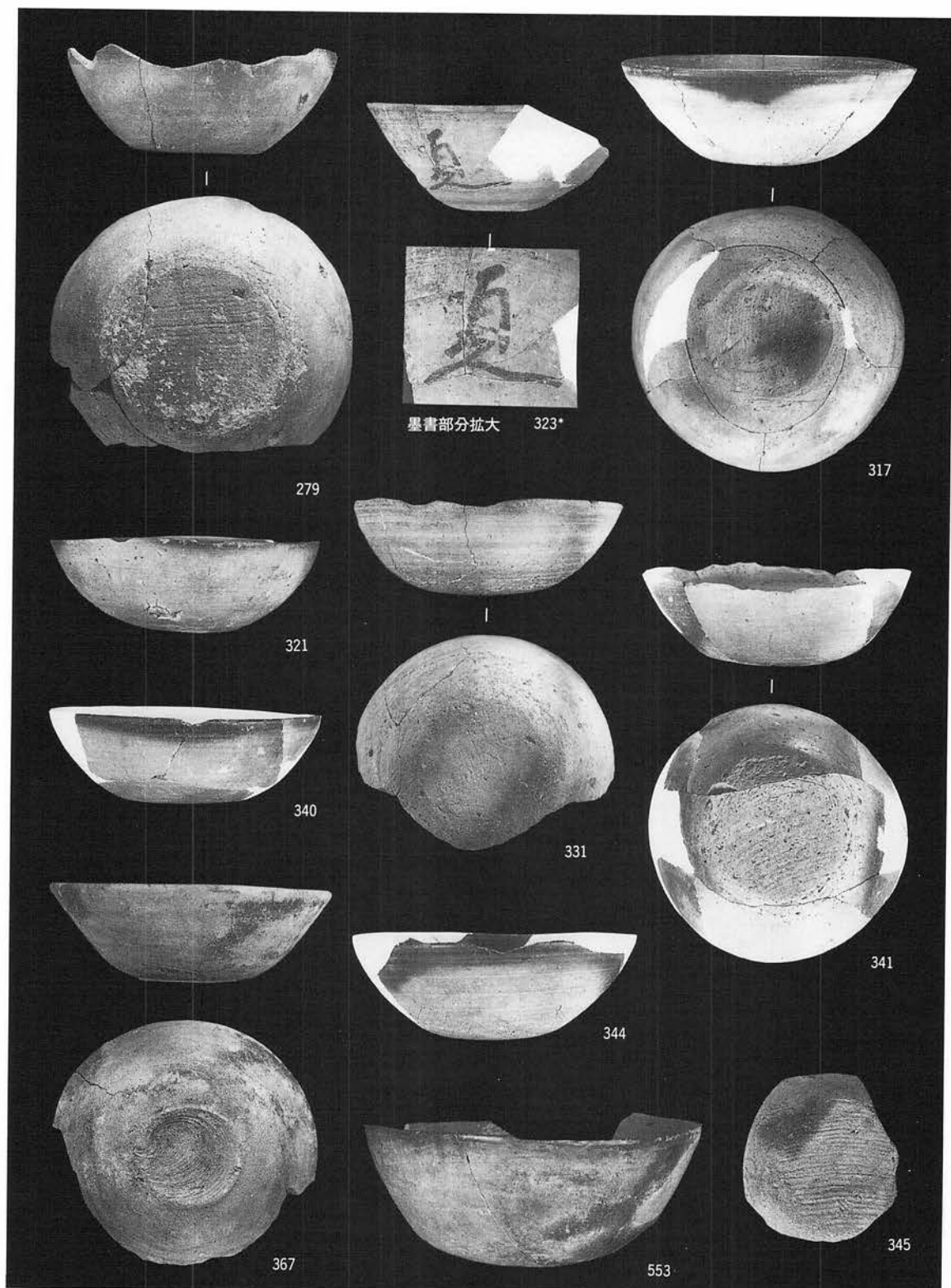


S : * $\frac{1}{2}$ ** $\frac{1}{3}$ その他 $\frac{1}{1}$

図版216 遺構内出土礫石器(4)・土製品(1)・石製品(1)



図版217 遺構内出土坏(1)



墨書部分拡大 323*

279

317

321

340

331

341

344

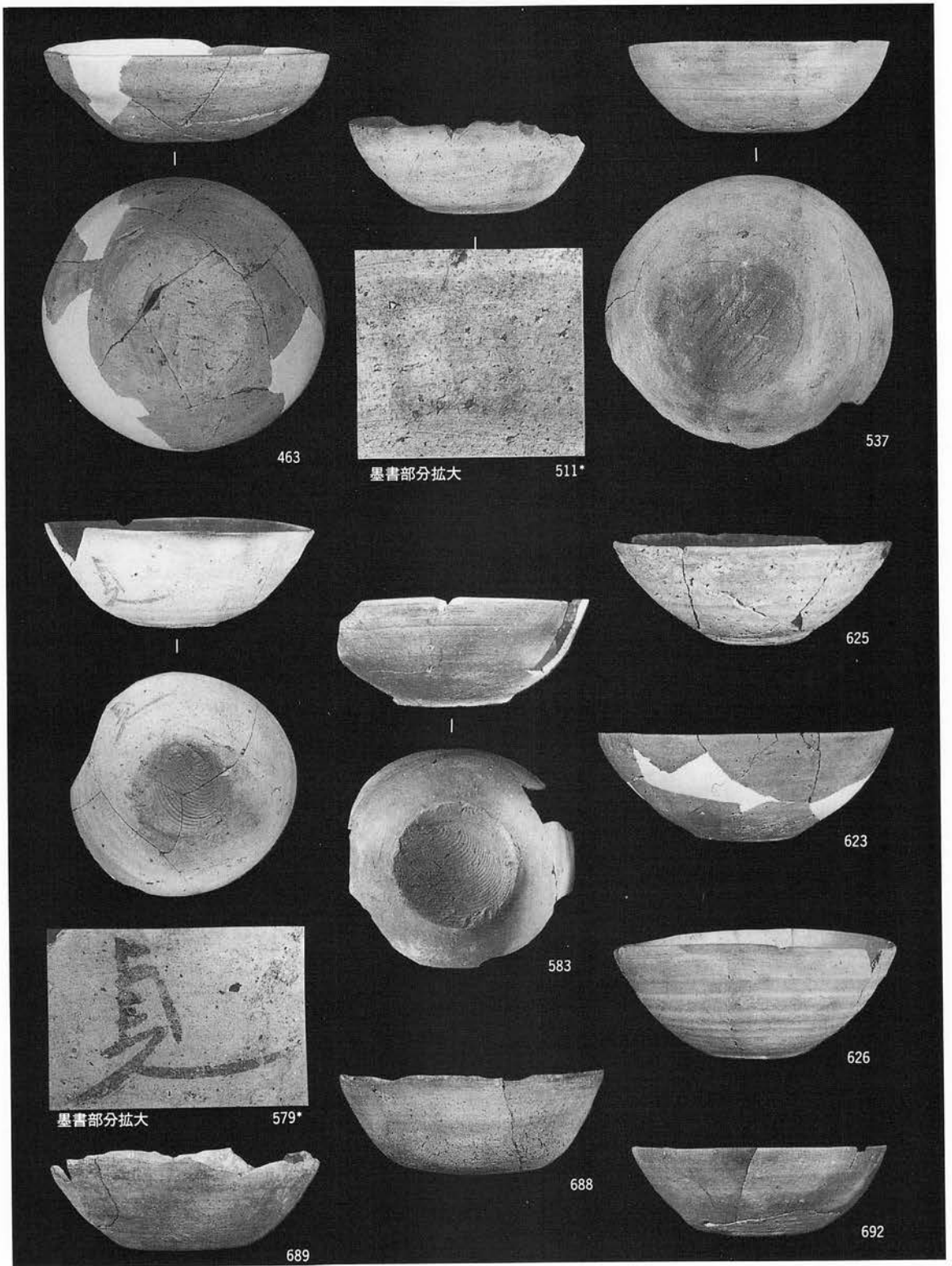
367

553

345


S : * 不定 その他 $\frac{1}{3}$

図版218 遺構内出土坏(2)



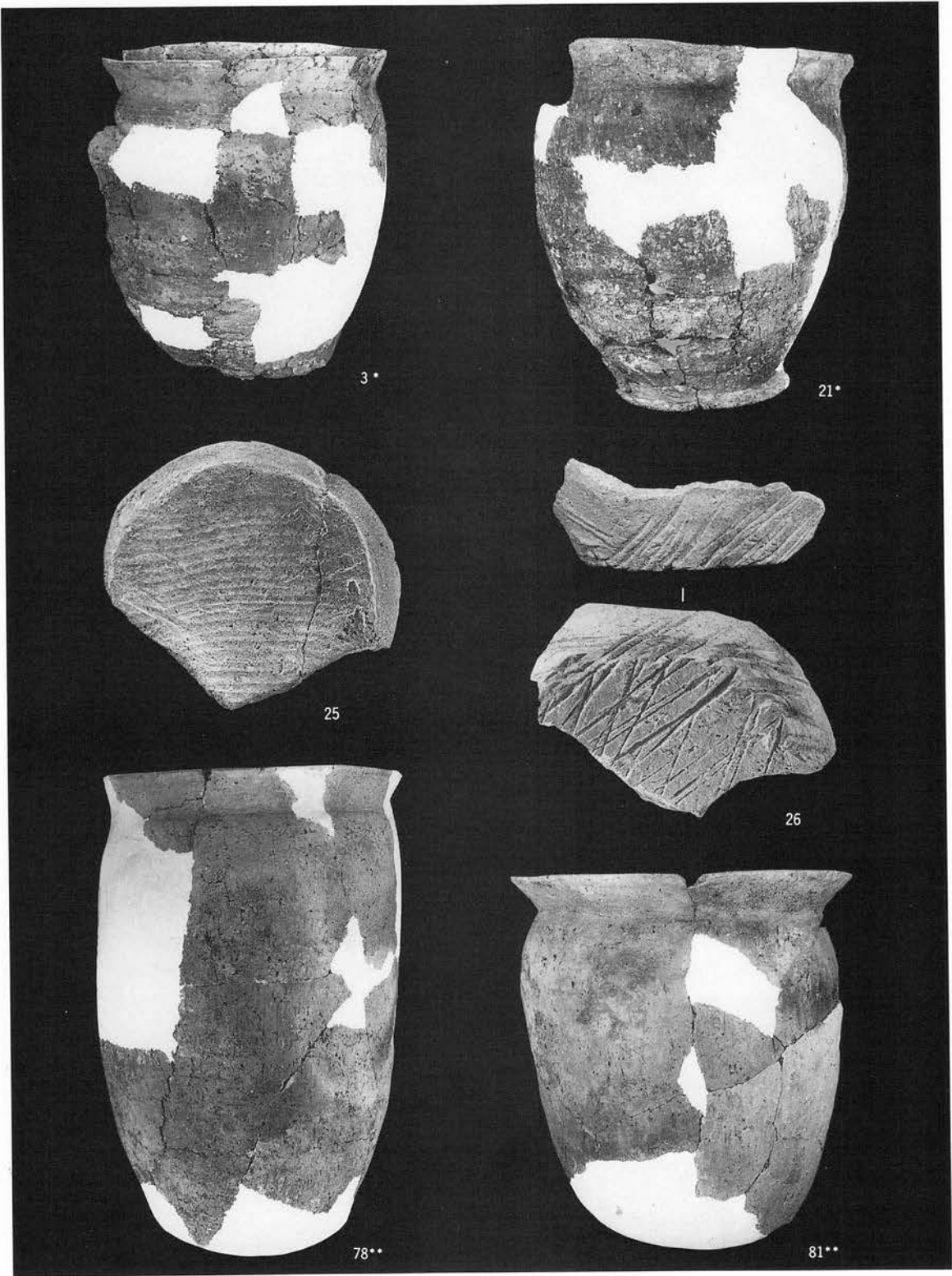
S : * 不定 その他 $\frac{1}{3}$

図版219 遺構内出土坏(3)




S : * $\frac{1}{3}$ ** $\frac{1}{4}$ その他 $\frac{1}{2}$

図版220 遺構内出土坏(4)・墨書とヘラ書土器の一部・土師器甕(1)



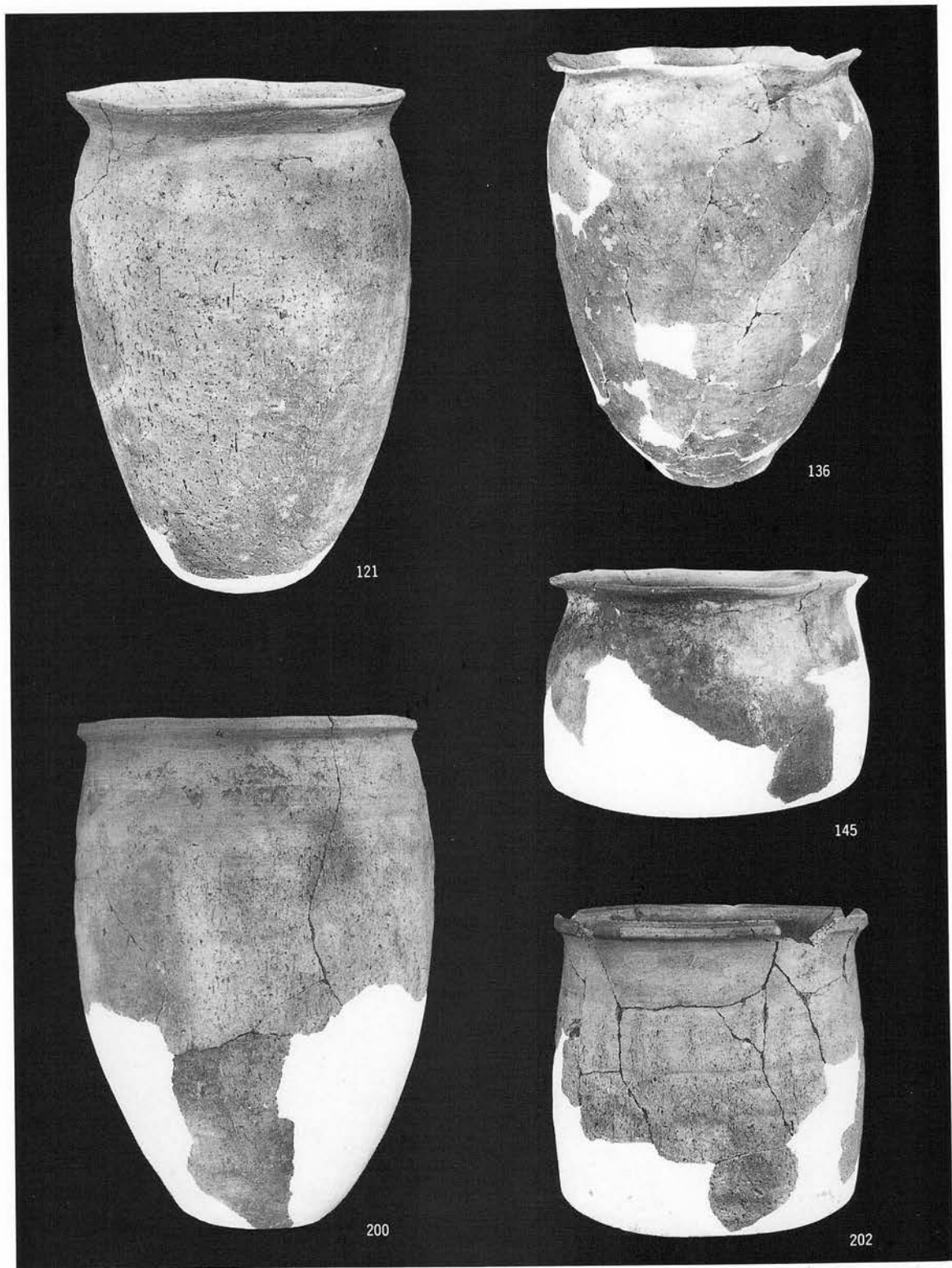
S : * $\frac{1}{3}$ ** $\frac{1}{4}$ その他 $\frac{1}{2}$

図版221 遺構内出土土師器甕(2)




S : * $\frac{1}{4}$ その他 $\frac{1}{3}$

図版222 遺構内出土土師器甕(3)




S = $\frac{1}{4}$

図版223 遺構内出土土師器甕(4)



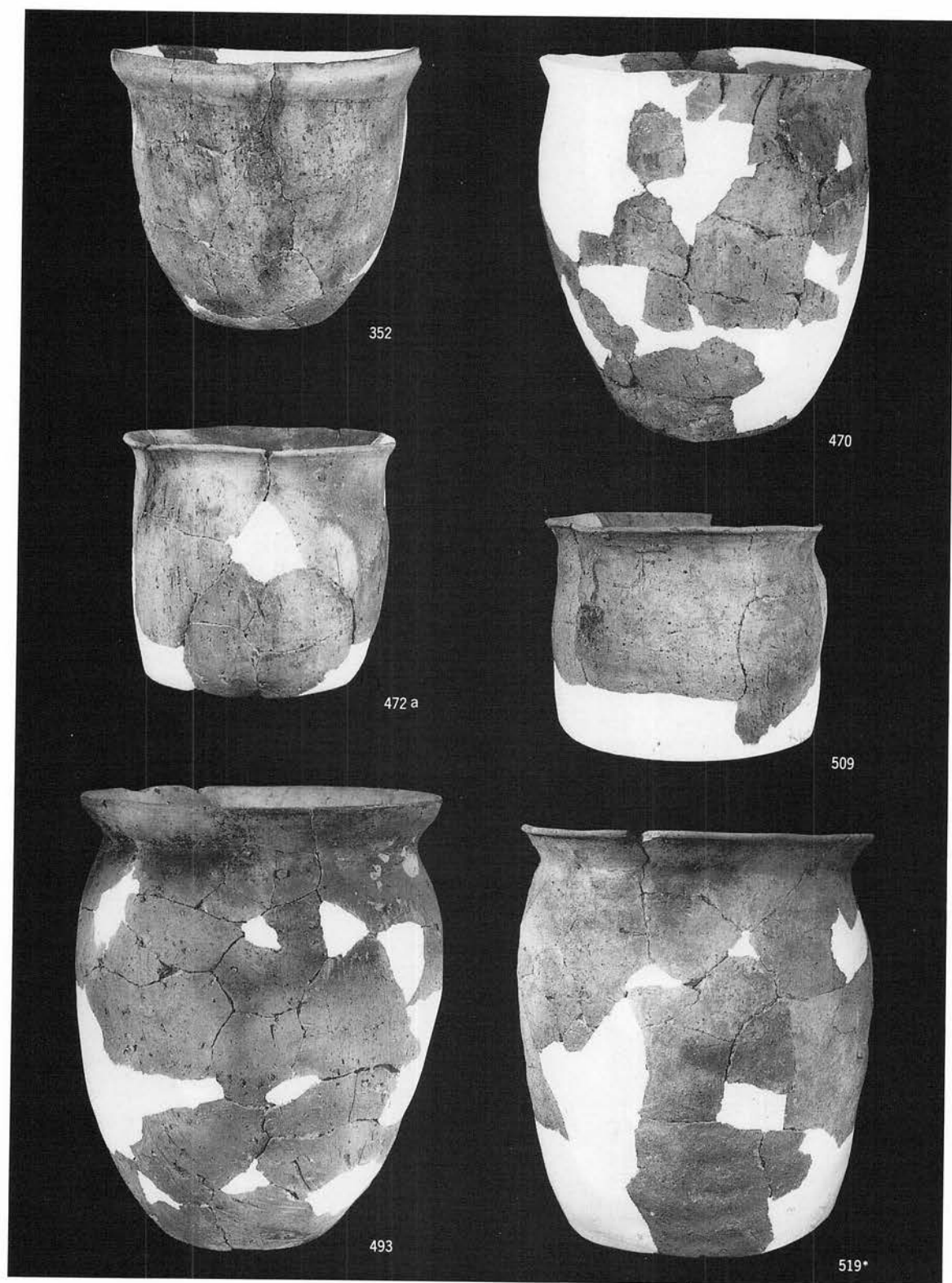
図版224 遺構内出土土師器甕(5)

S : * $\frac{1}{4}$ その他 $\frac{1}{3}$



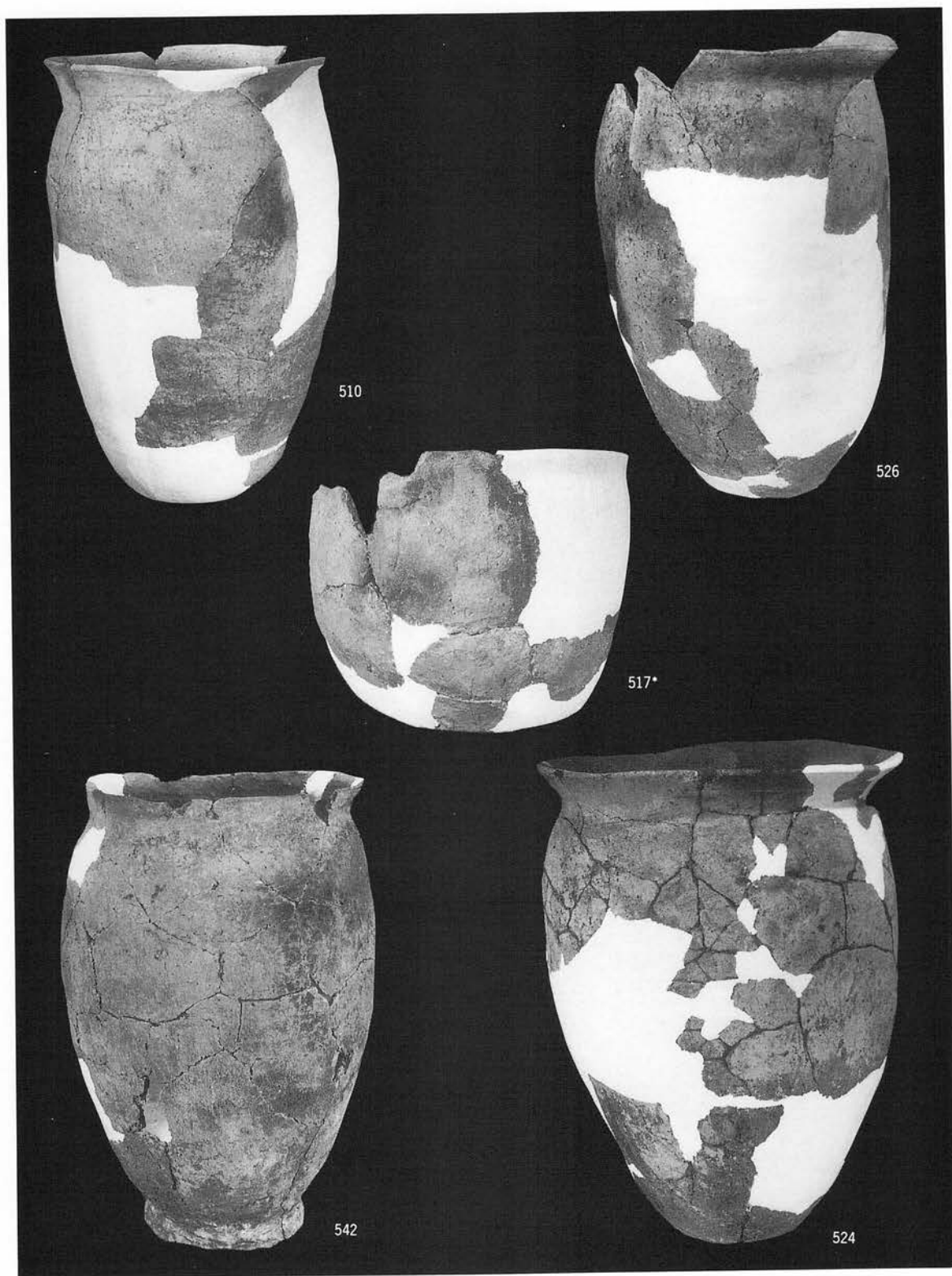
S : * $\frac{1}{4}$ その他 $\frac{1}{8}$

図版225 遺構内出土土師器甕(6)




図版226 遺構内出土土師器甕(7)

S : * $\frac{1}{4}$ その他 $\frac{1}{3}$




図版227 遺構内出土土師器甕(8)

S : * $\frac{1}{3}$ その他 $\frac{1}{4}$



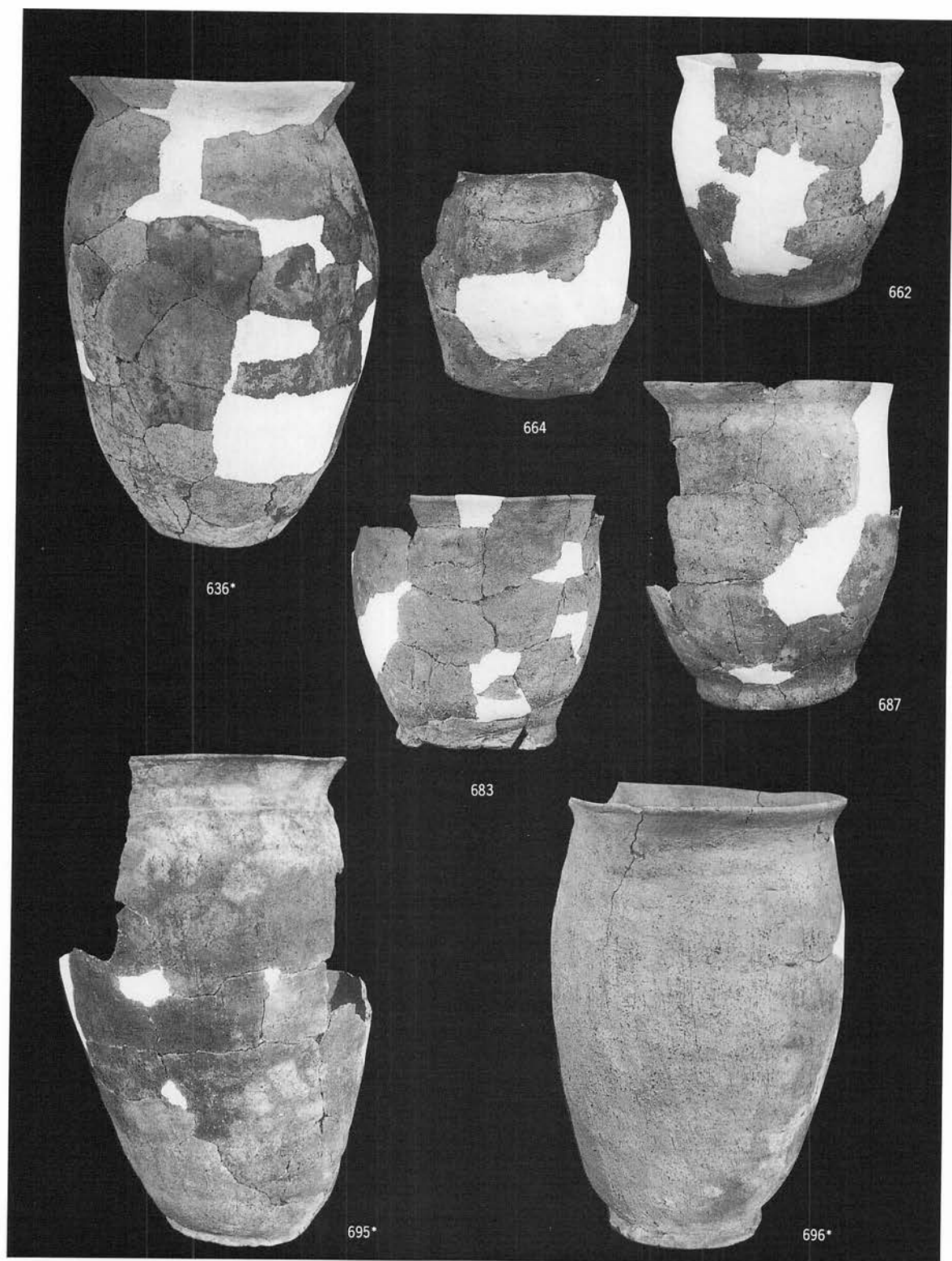
S : * $\frac{1}{4}$ その他 $\frac{1}{3}$

図版228 遺構内出土土師器甕(9)



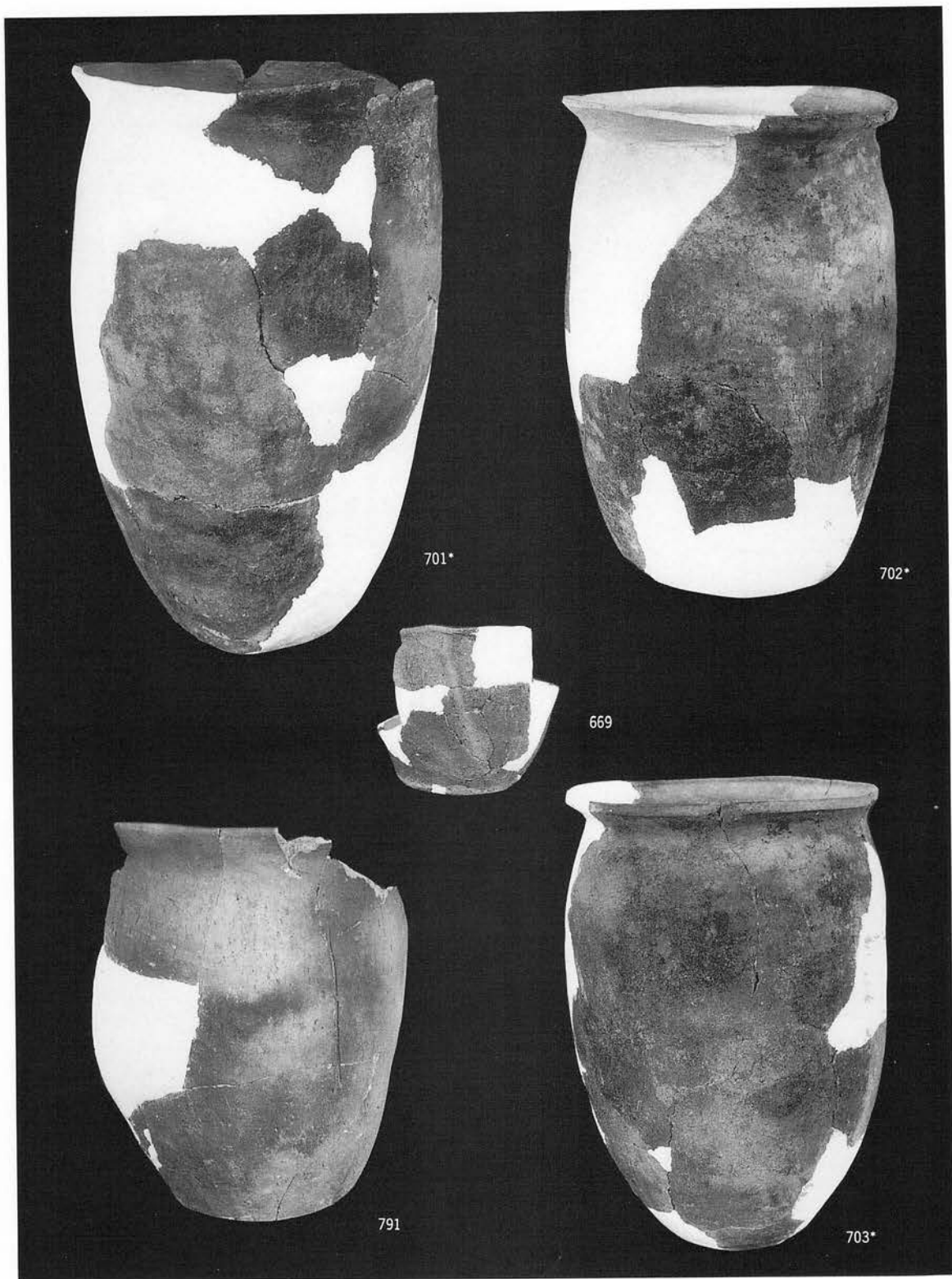
S : * $\frac{1}{3}$ ** $\frac{1}{4}$ その他 $\frac{1}{2}$

図版229 遺構内出土土師器甕(10)



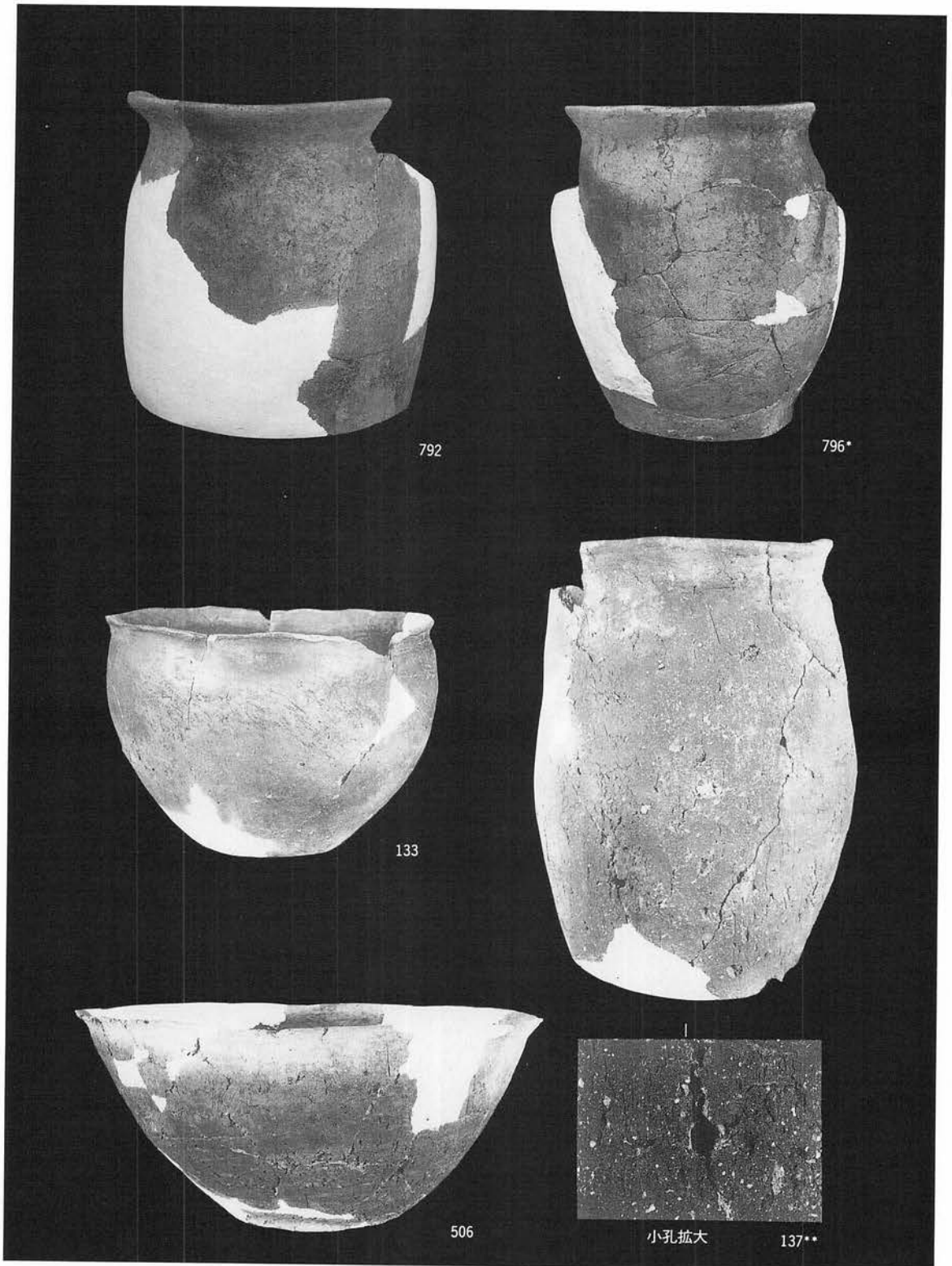
図版230 遺構内出土土師器甕(11)

S : * $\frac{1}{4}$ その他 $\frac{1}{3}$




図版231 遺構内出土土師器甕(12)

S : * $\frac{1}{4}$ その他 $\frac{1}{3}$

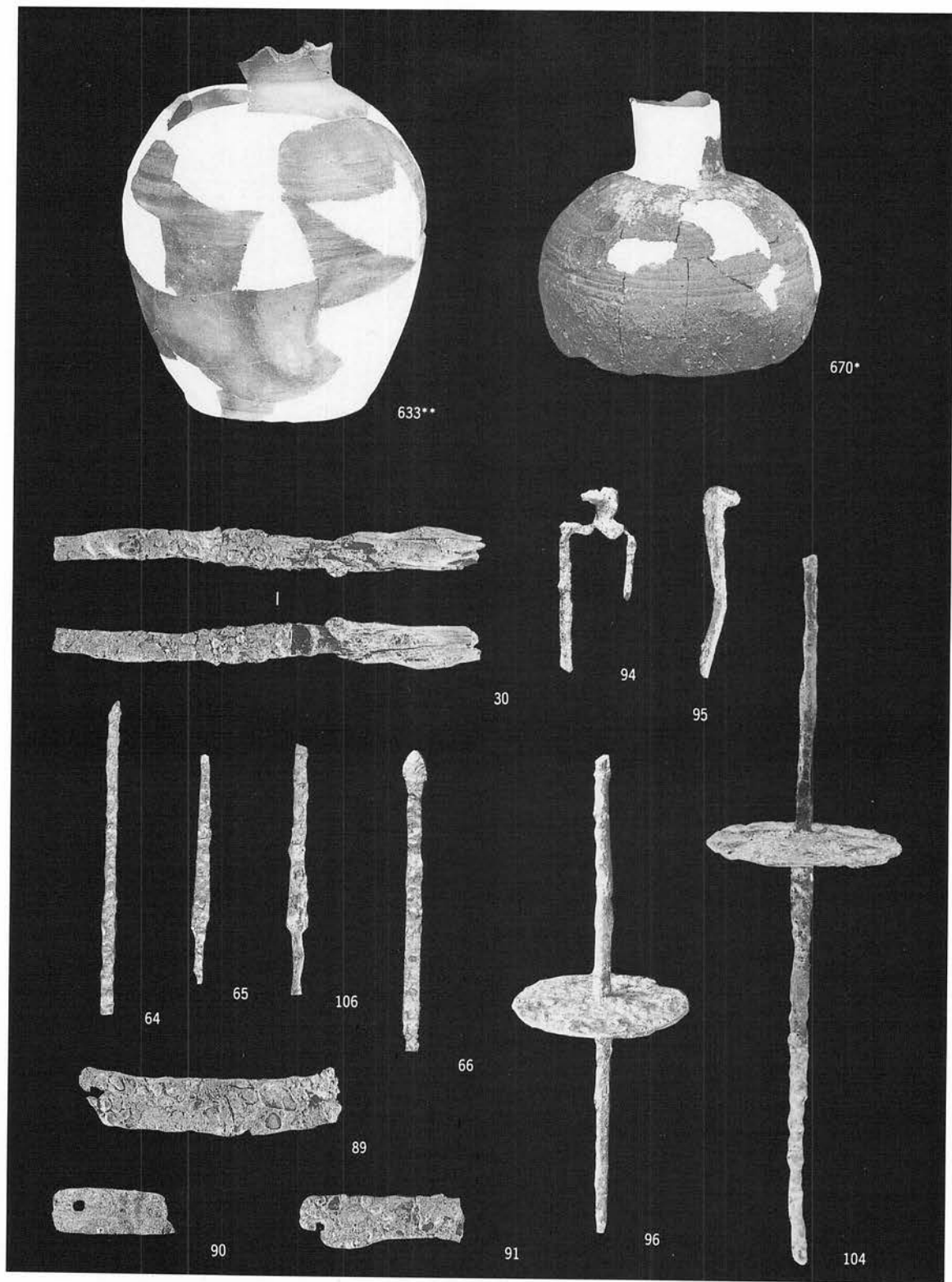


図版232 遺構内出土土師器甕(13)・その他の土師器(1)
 S : * $\frac{1}{3}$ ** 不定 その他 $\frac{1}{4}$

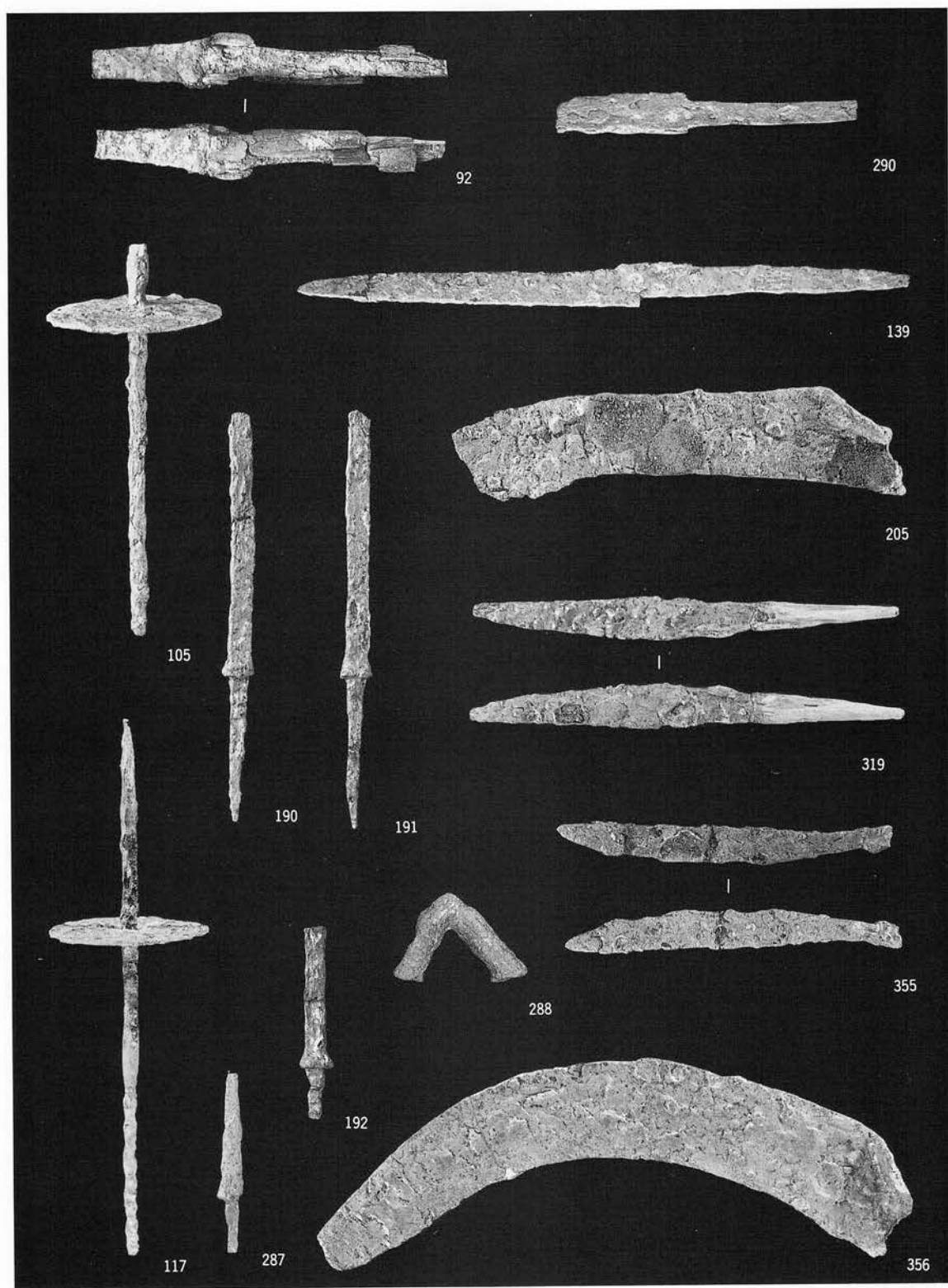


S : * $\frac{1}{2}$ ** $\frac{1}{3}$ *** $\frac{1}{4}$ その他 $\frac{1}{1}$

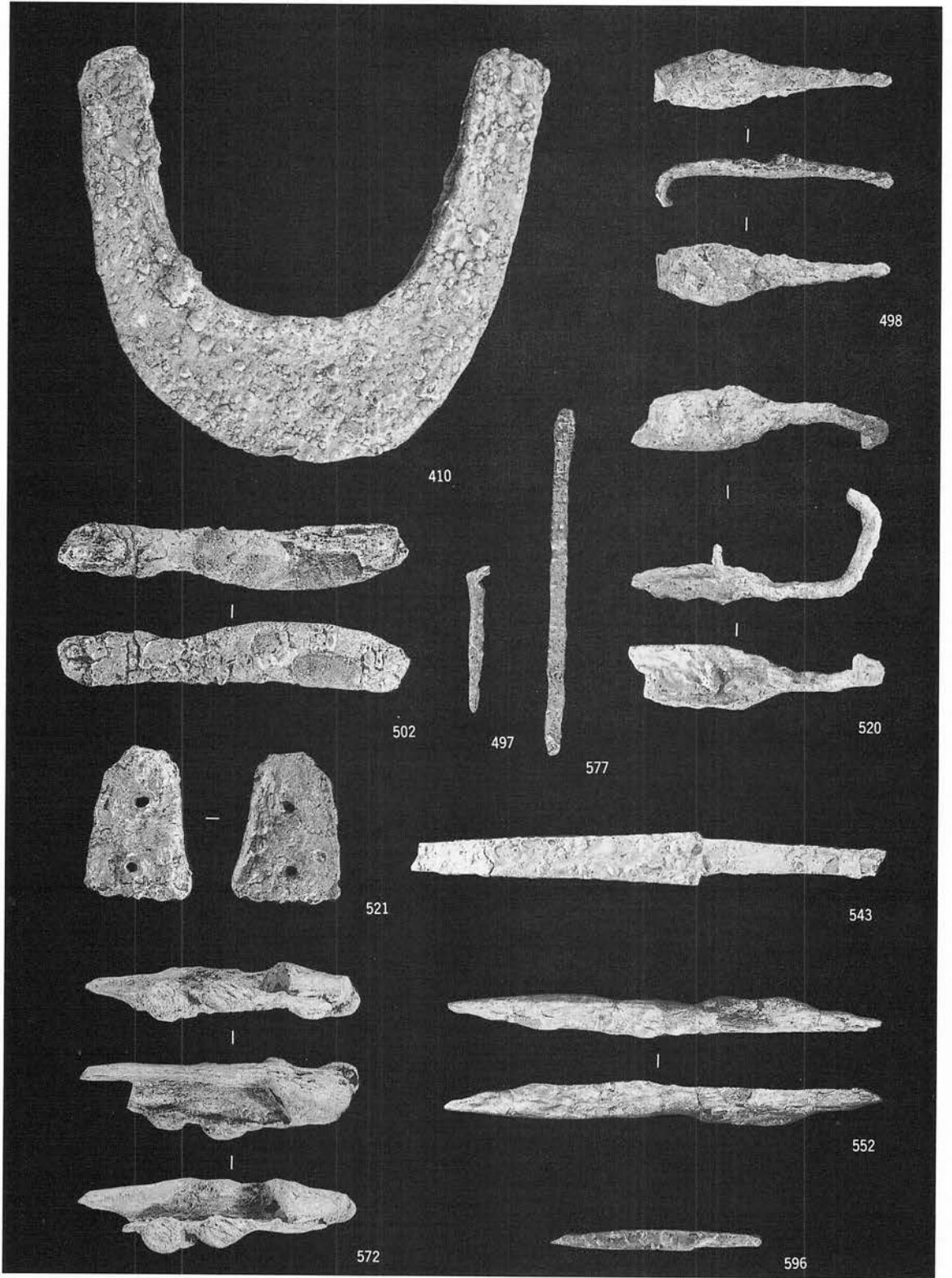
図版233 遺構内出土その他の土師器(2)・須恵器(1)



図版234 遺構内出土須恵器(2)・鉄製品(1)

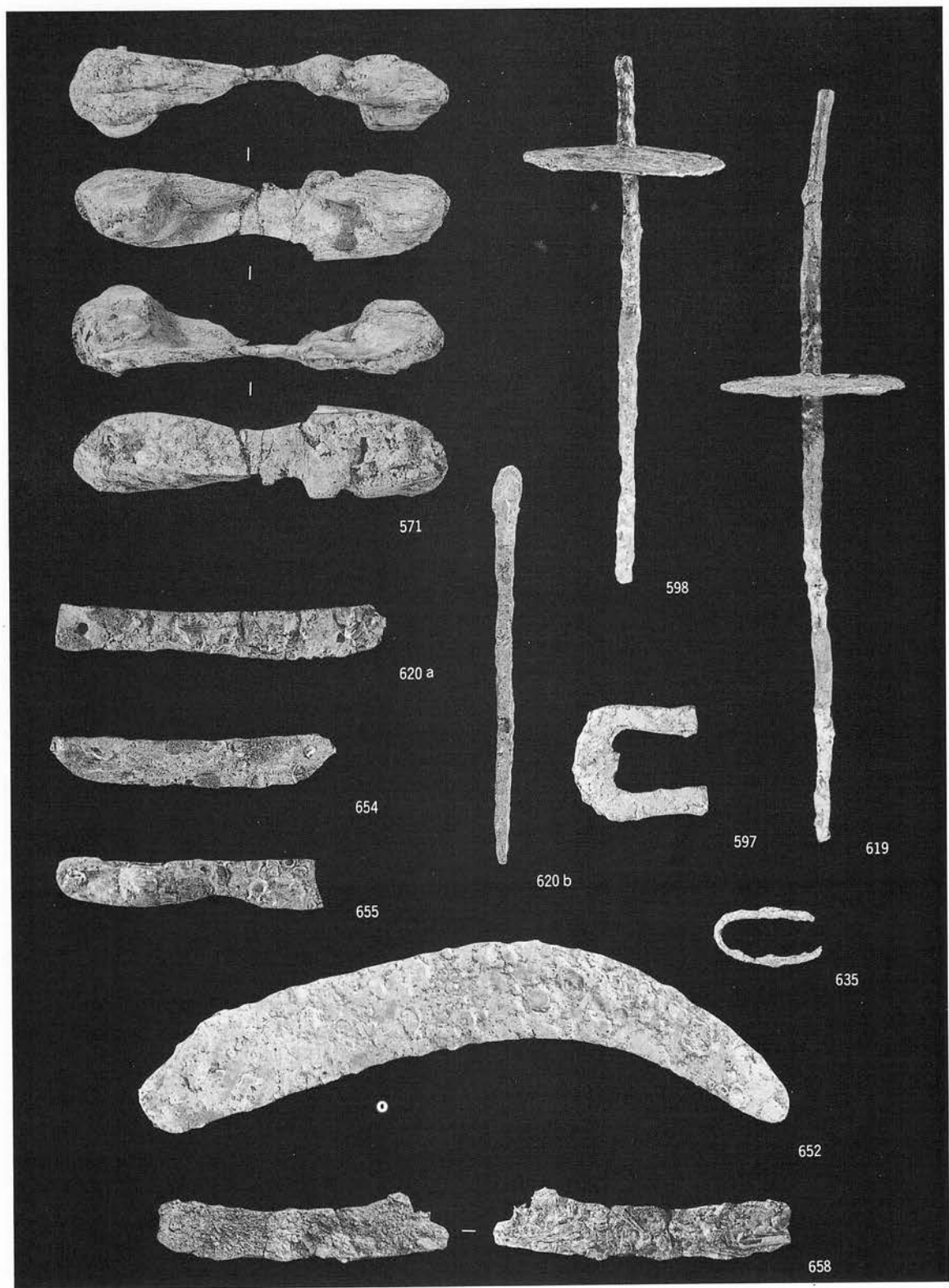


図版235 遺構内出土鉄製品(2)



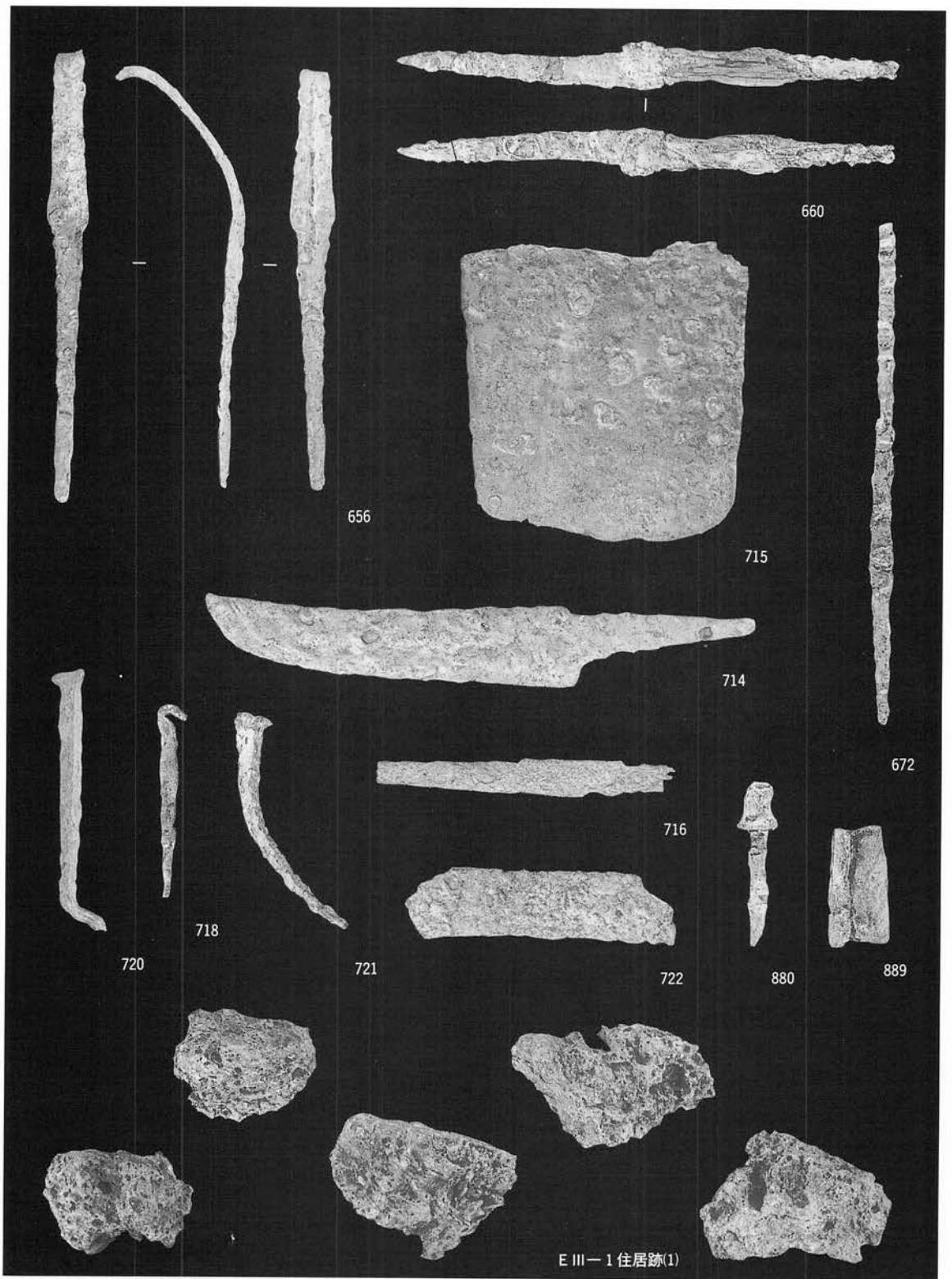
図版236 遺構内出土鉄製品(3)

S = $\frac{1}{2}$




図版237 遺構内出土鉄製品(4)

S = 1/2



図版238 遺構内出土鉄製品(5)・鉄滓(1)




E III-1 住居跡(2)

E III-3 住居状遺構

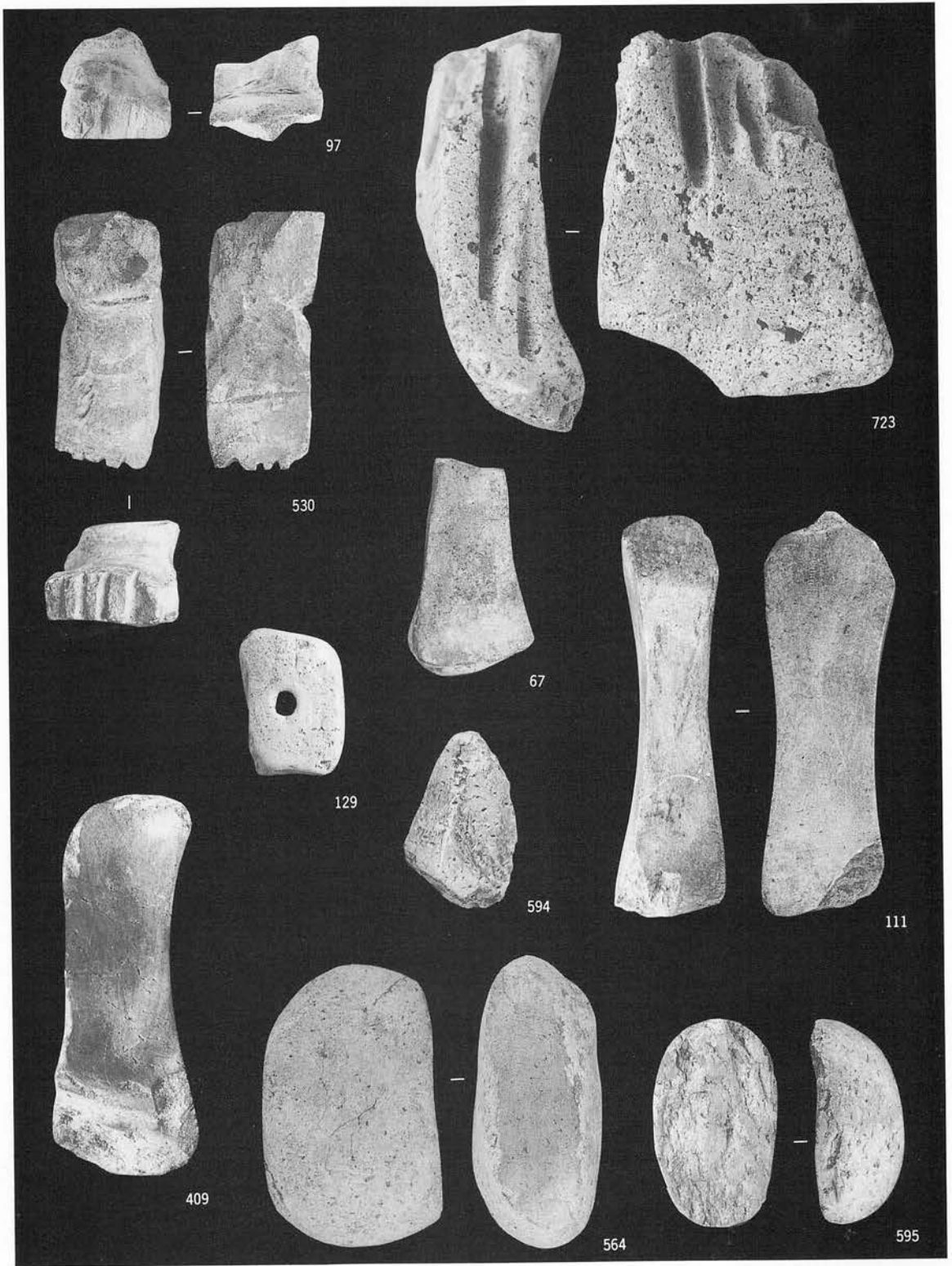
S = $\frac{1}{2}$

図版239 遺構内出土鉄滓(2)



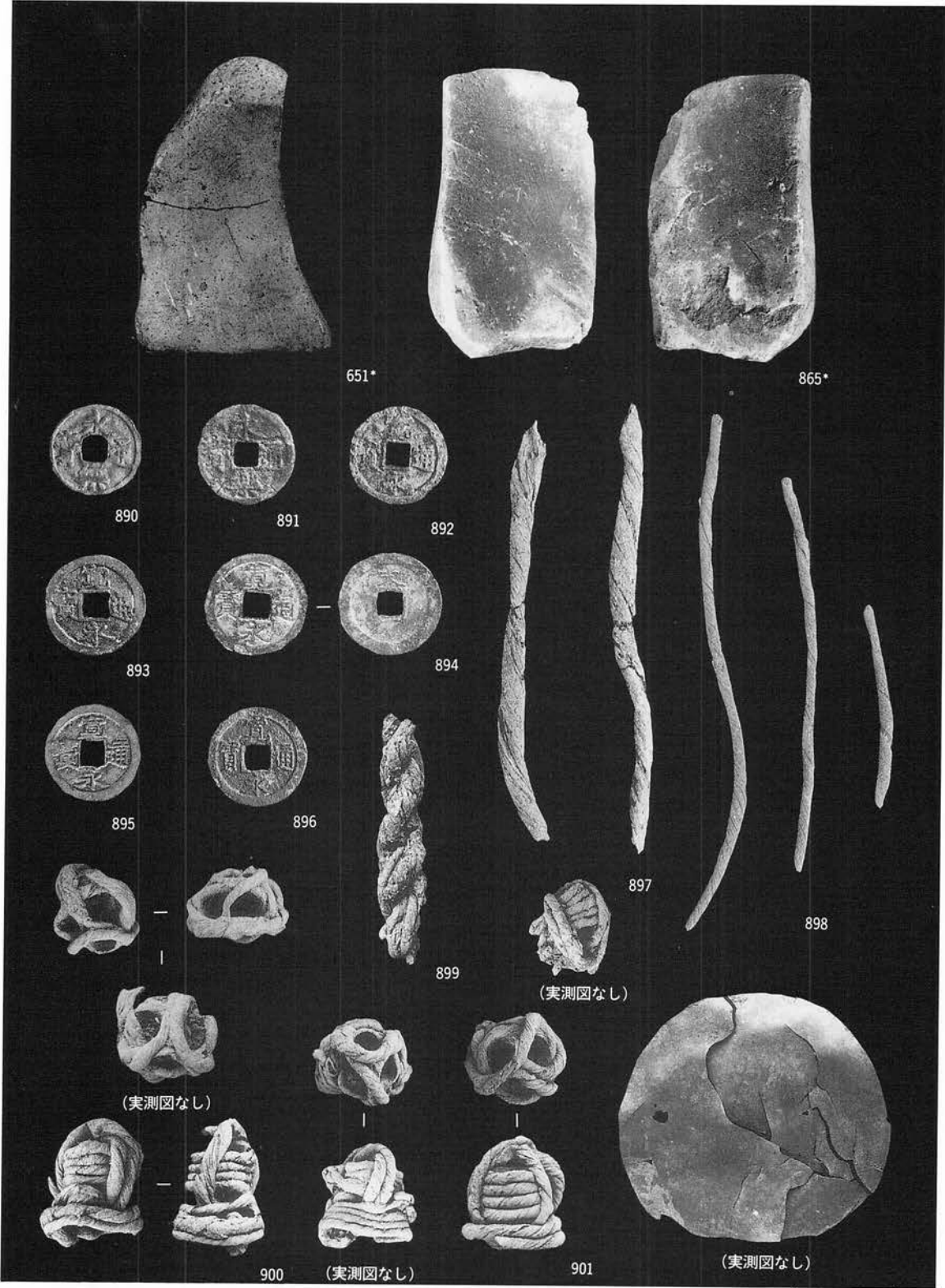
図版240 遺構内出土土製品(2)

S : * $\frac{1}{2}$ ** $\frac{1}{3}$ その他 $\frac{1}{1}$



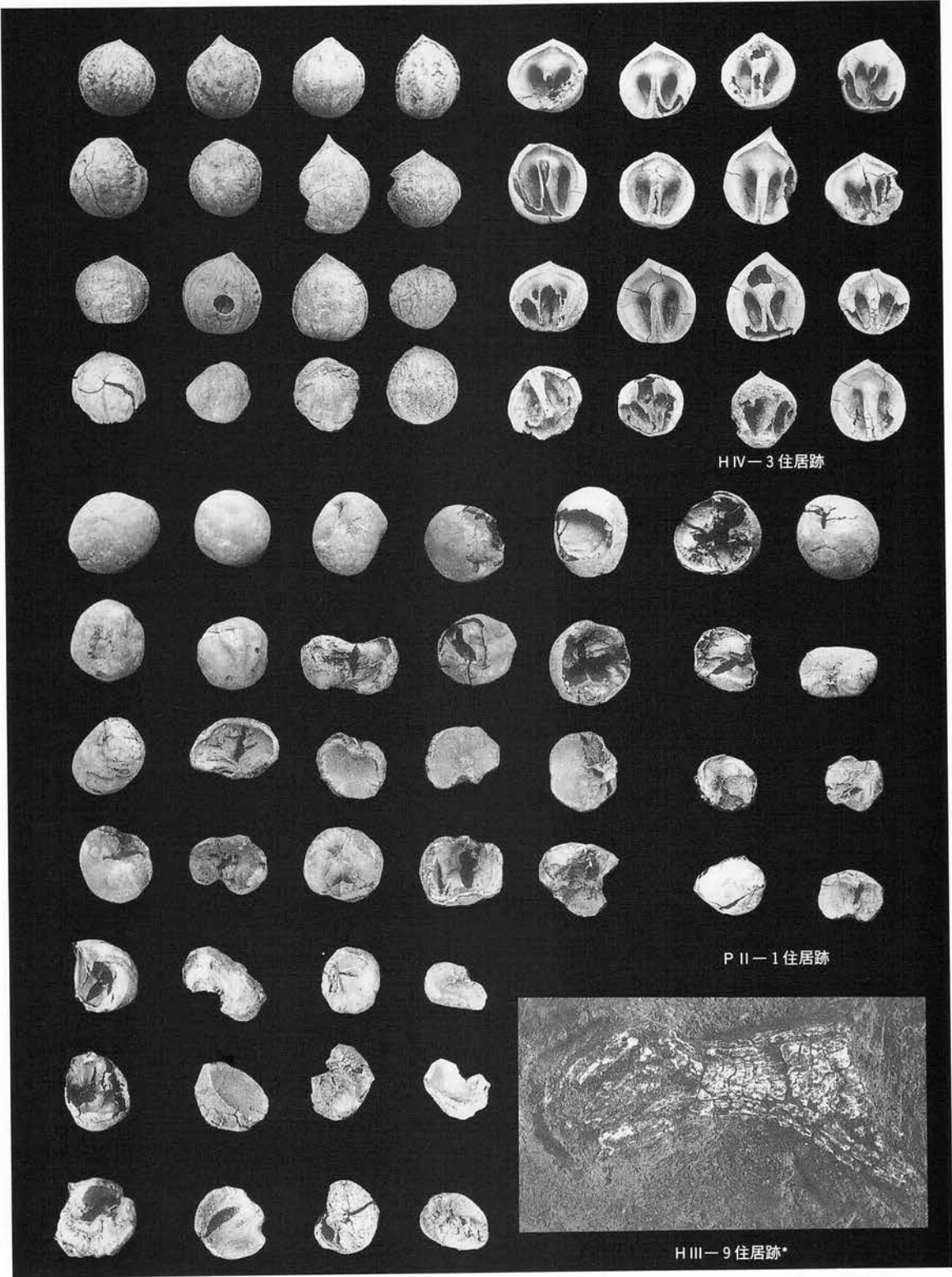
S = 1/2

図版241 遺構内出土石製品(2)・砥石(1)



図版242 遺構内出土砥石(2)・古銭・漉し紙・漆膜

S : * $\frac{1}{2}$ その他 $\frac{2}{3}$




H IV-3 住居跡

P II-1 住居跡

H III-9 住居跡*


S : * $\frac{1}{3}$ その他 $\frac{1}{2}$

図版243 遺構内出土堅果類・獣骨




図版244 縄文土器(1)

S : * $\frac{1}{3}$ その他 $\frac{1}{4}$



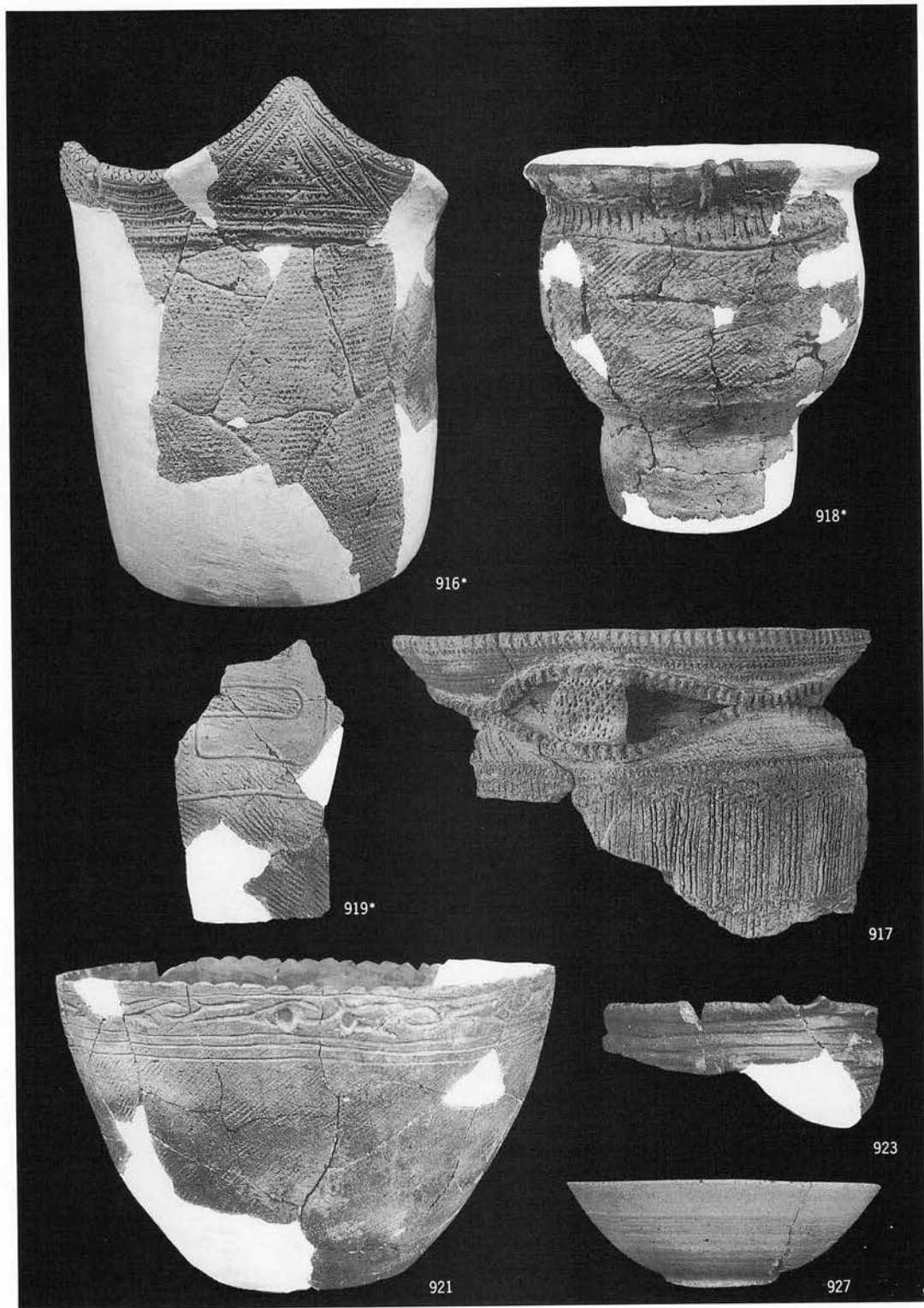
S : * $\frac{1}{4}$ その他 $\frac{1}{3}$

図版245 縄文土器(2)




図版246 縄文土器(3)

S: * $\frac{1}{4}$ その他 $\frac{1}{3}$




図版247 縄文土器(4)・坏

S : * $\frac{1}{4}$ その他 $\frac{1}{3}$




図版248 縄文土器(5)

S : * $\frac{1}{2}$ その他 $\frac{1}{3}$




図版249 縄文土器(6)




図版250 縄文土器(7)

S = $\frac{1}{3}$




図版251 縄文土器(8)




図版252 縄文土器(9)

S = $\frac{1}{3}$




図版253 縄文土器(10)

S = $\frac{1}{3}$




図版254 縄文土器(11)



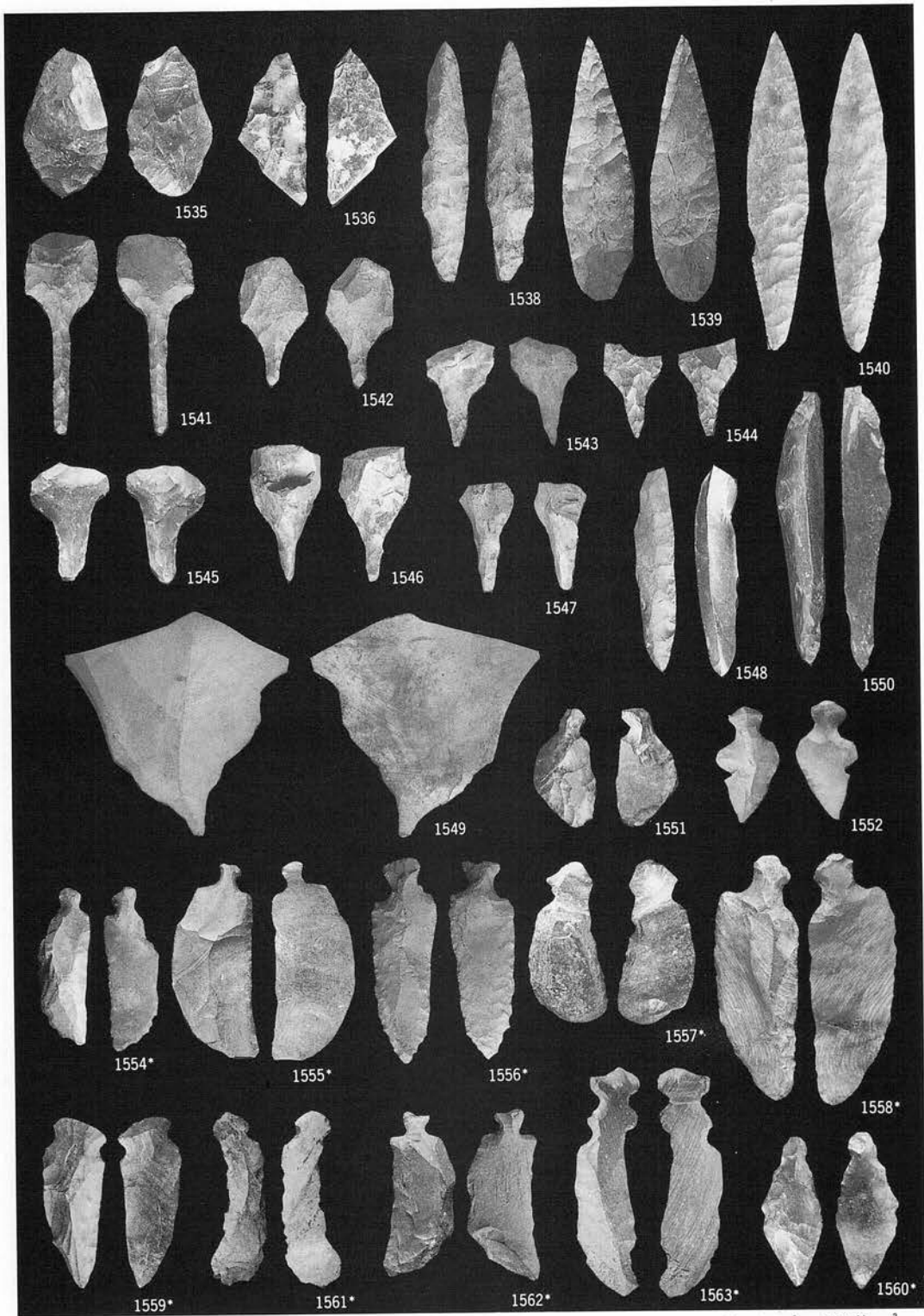
S = $\frac{1}{3}$

図版255 縄文土器(12)・弥生土器



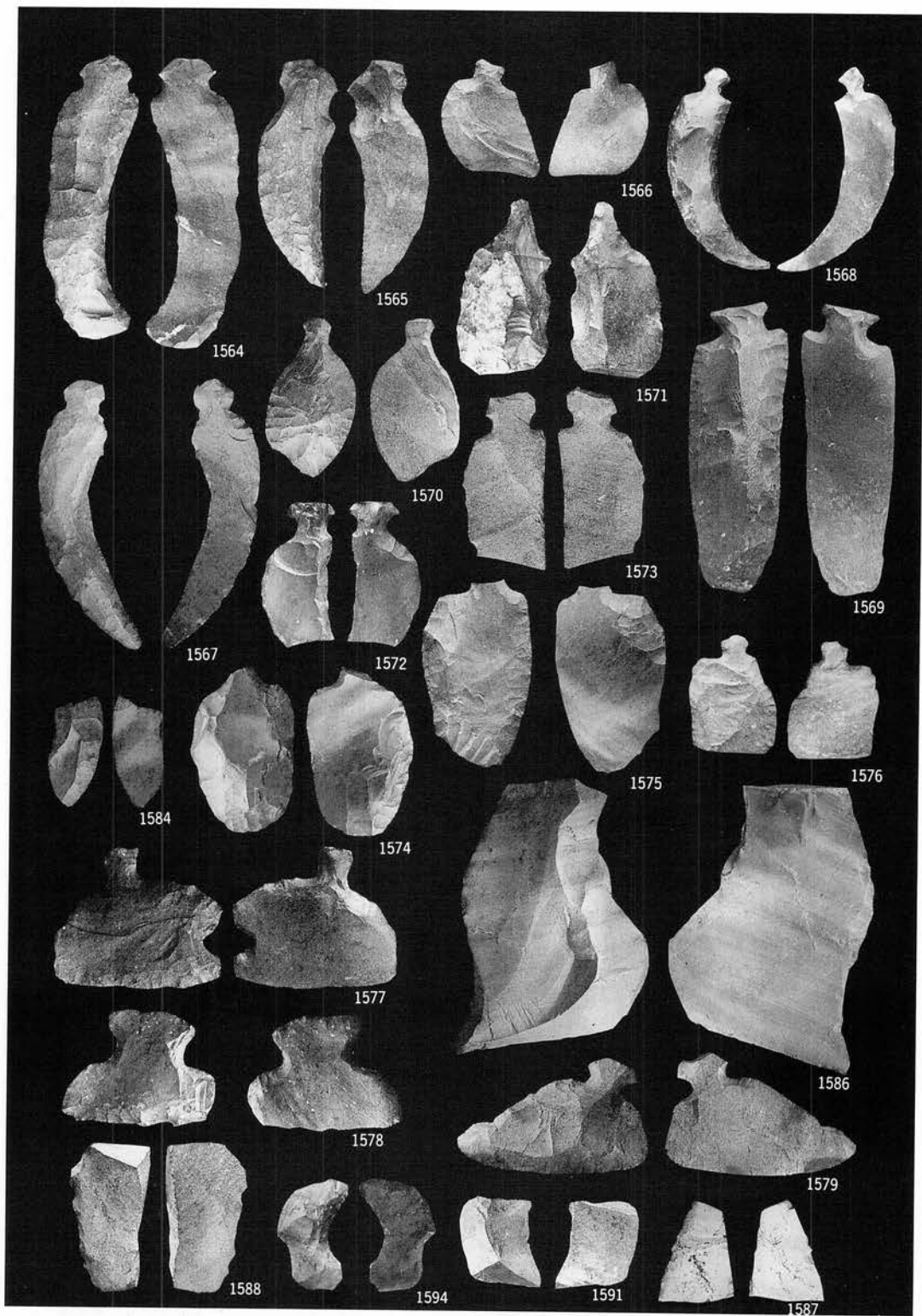
図版256 石鏃・尖頭器(1)

S = $\frac{2}{3}$



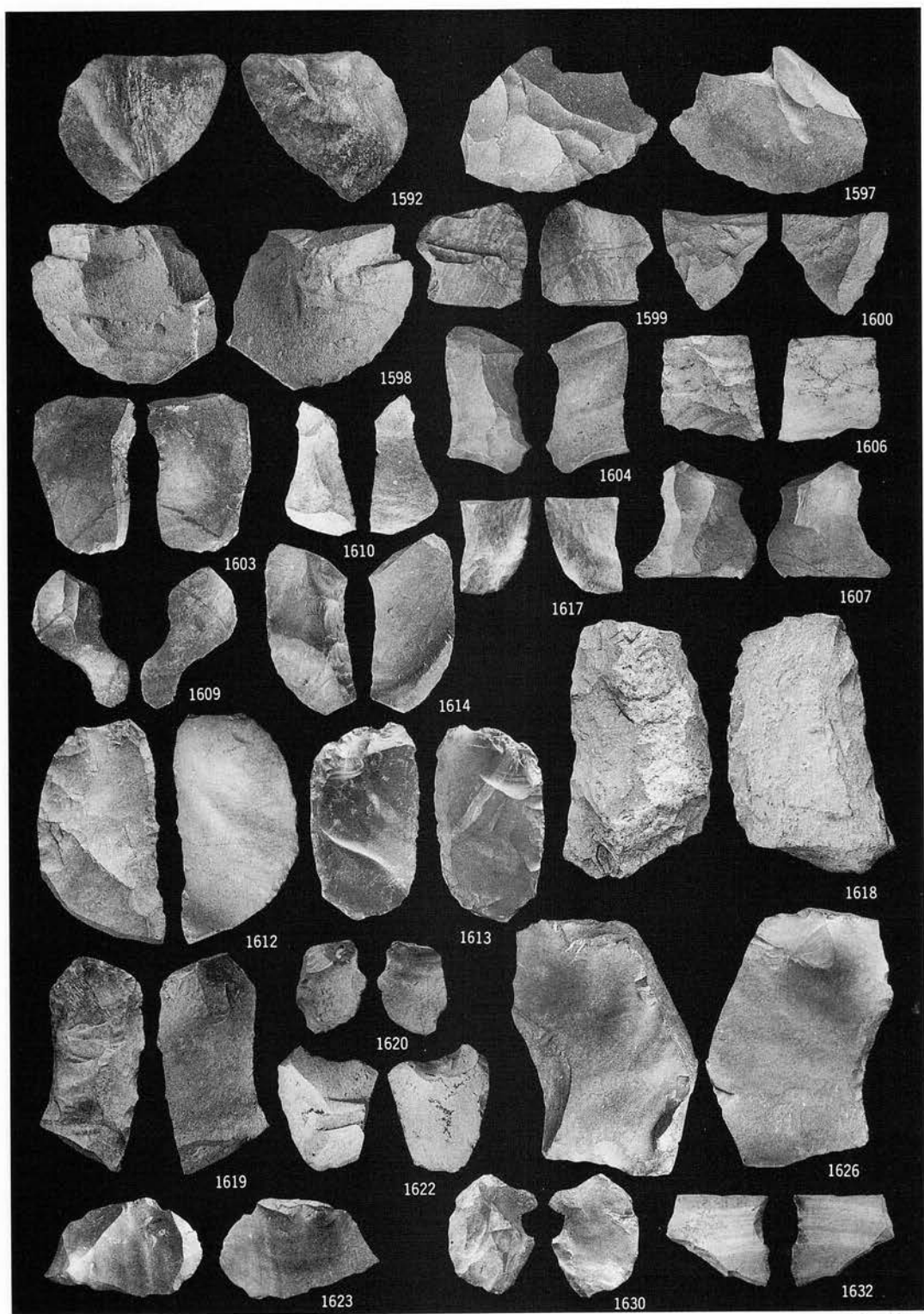
S : * $\frac{1}{2}$ その他 $\frac{2}{3}$

図版257 石鏃・尖頭器(2)・石錐・石匙(1)



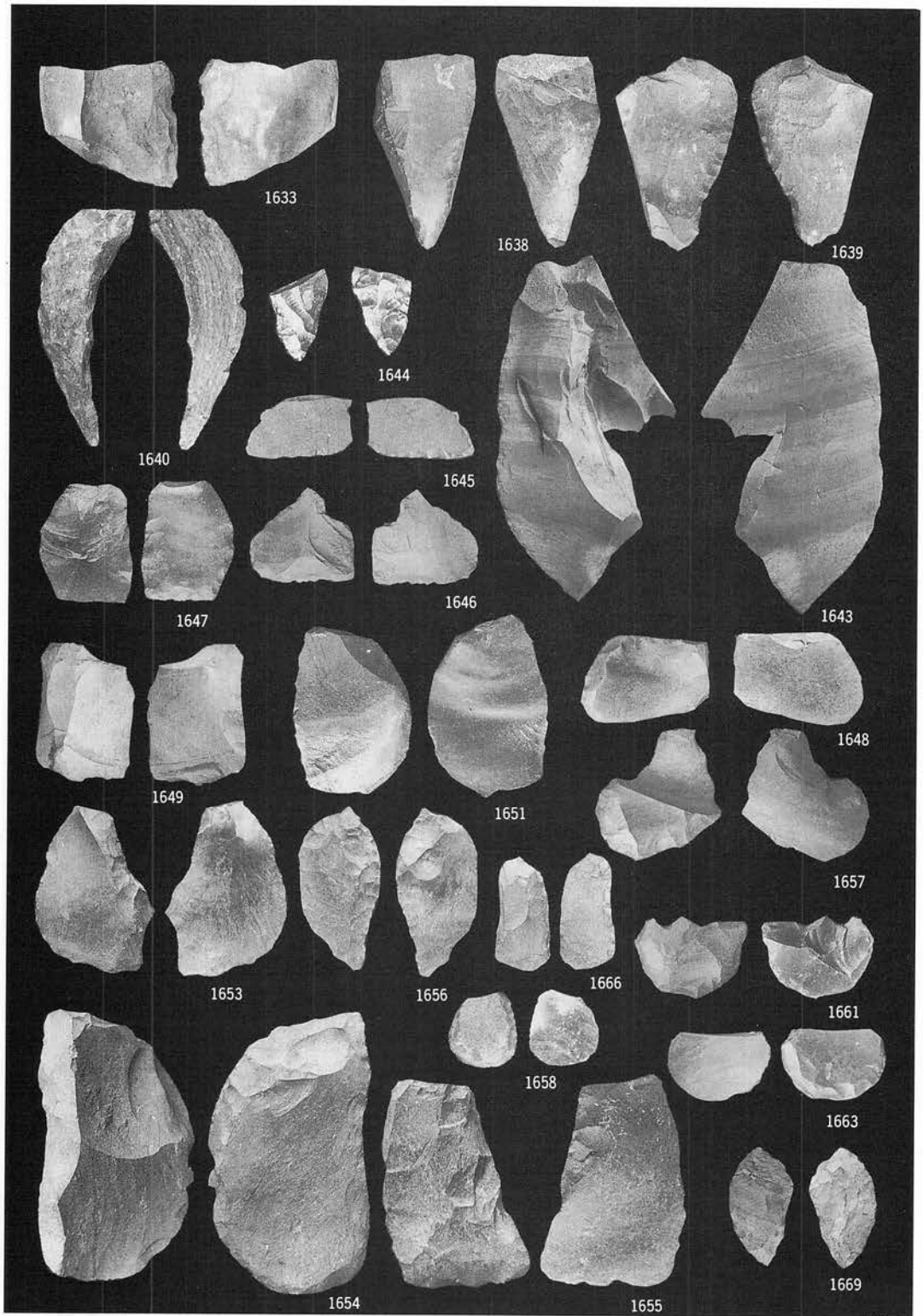
图版258 石匙(2)・不定形石器(1)

S = $\frac{1}{2}$



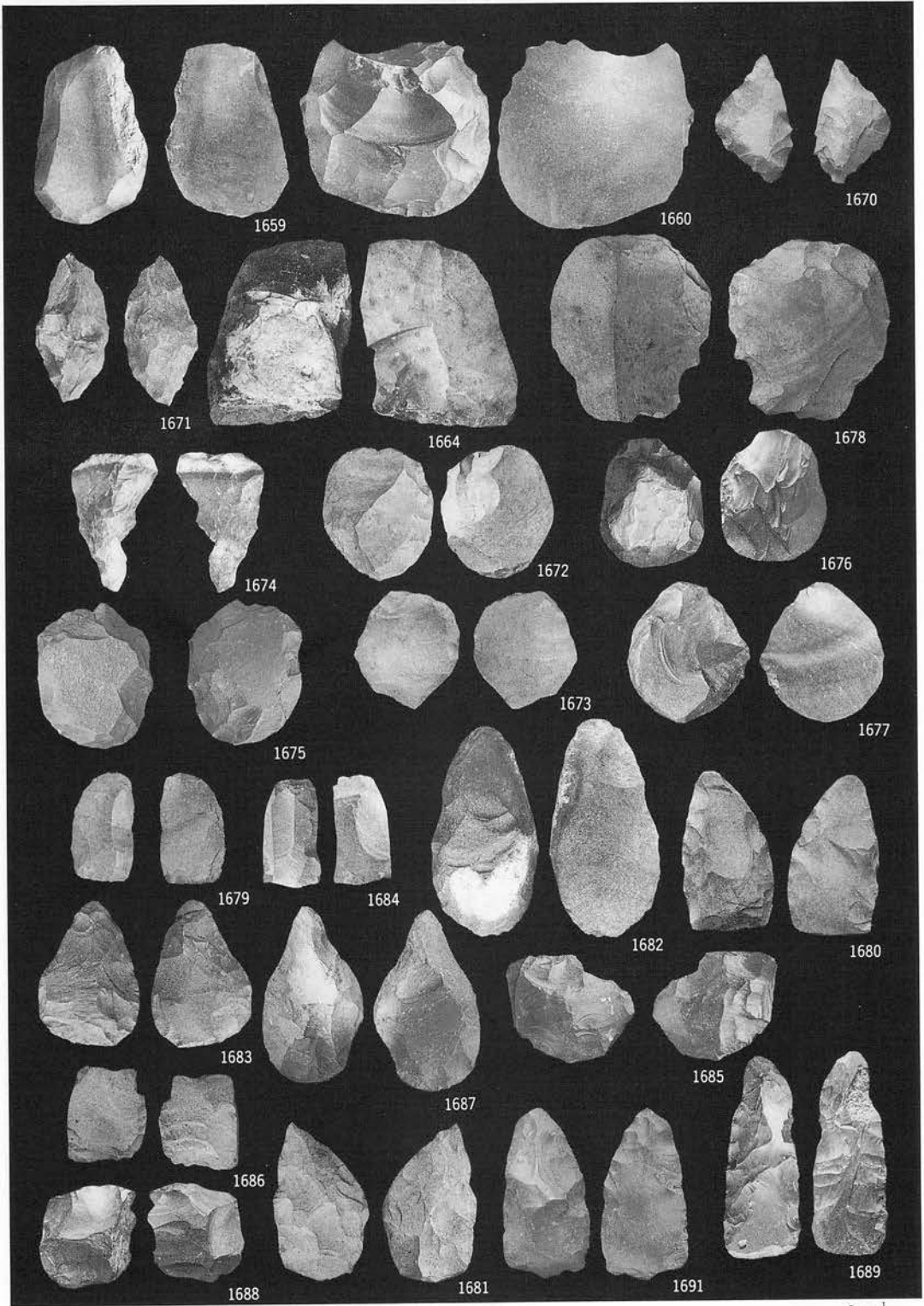
S = $\frac{1}{2}$

图版259 不定形石器(2)




图版260 不定形石器(3)

S = $\frac{1}{2}$




图版261 不定形石器(4)

S = $\frac{1}{2}$

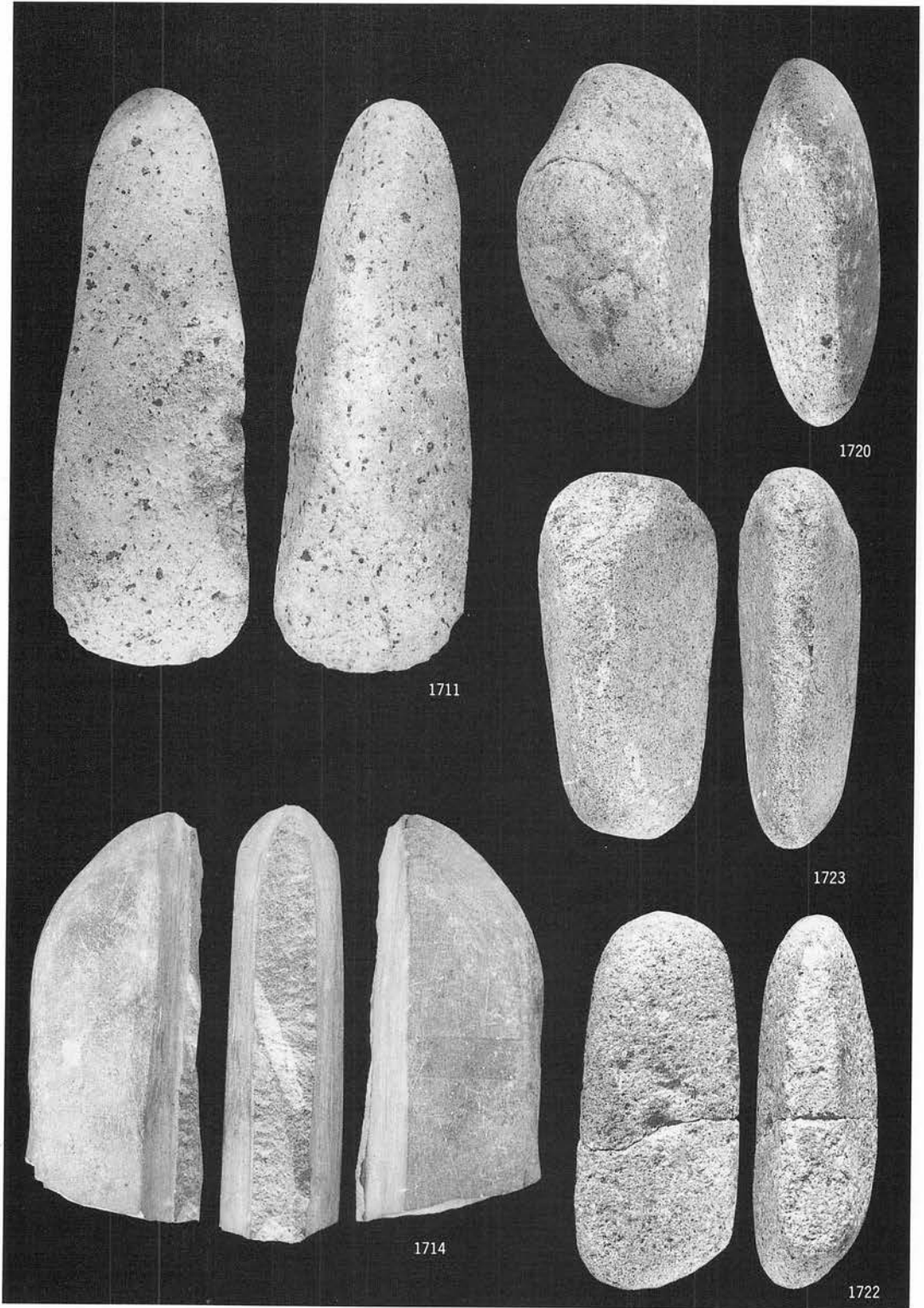


图版262 石篔類(1)

S = $\frac{1}{2}$

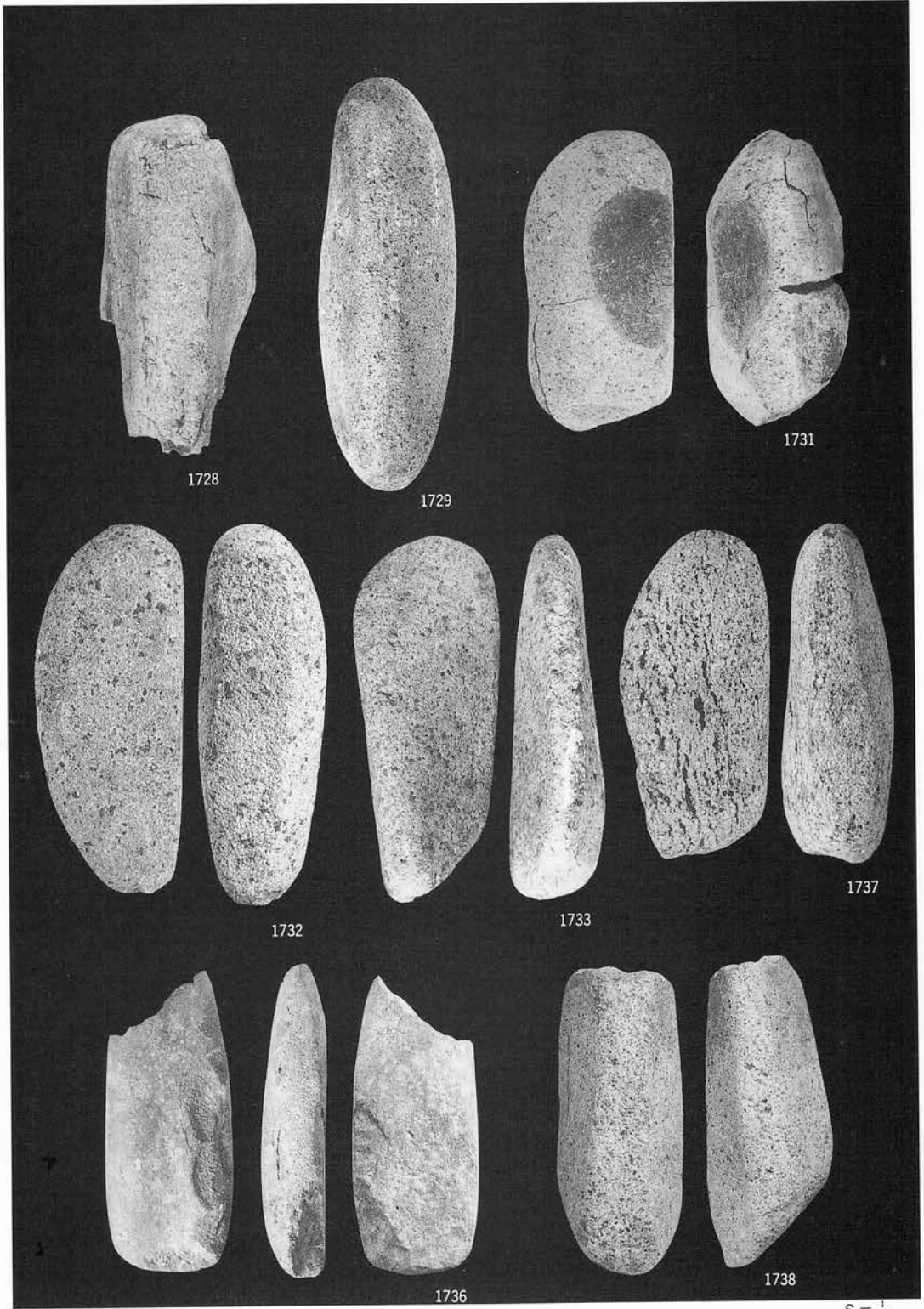


図版263 石筥類(2)



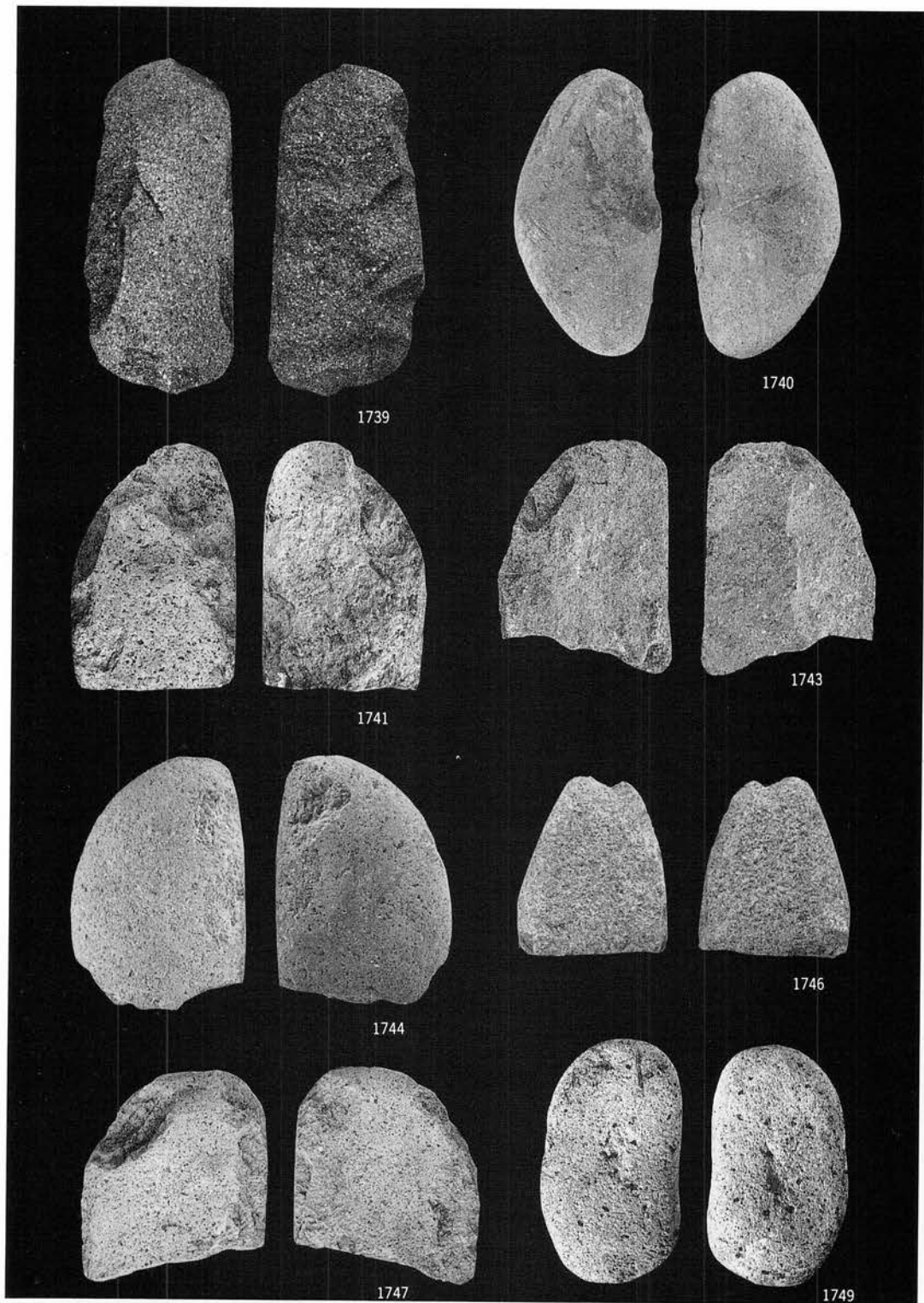
图版264 石斧·磨石(1)

S = $\frac{1}{3}$



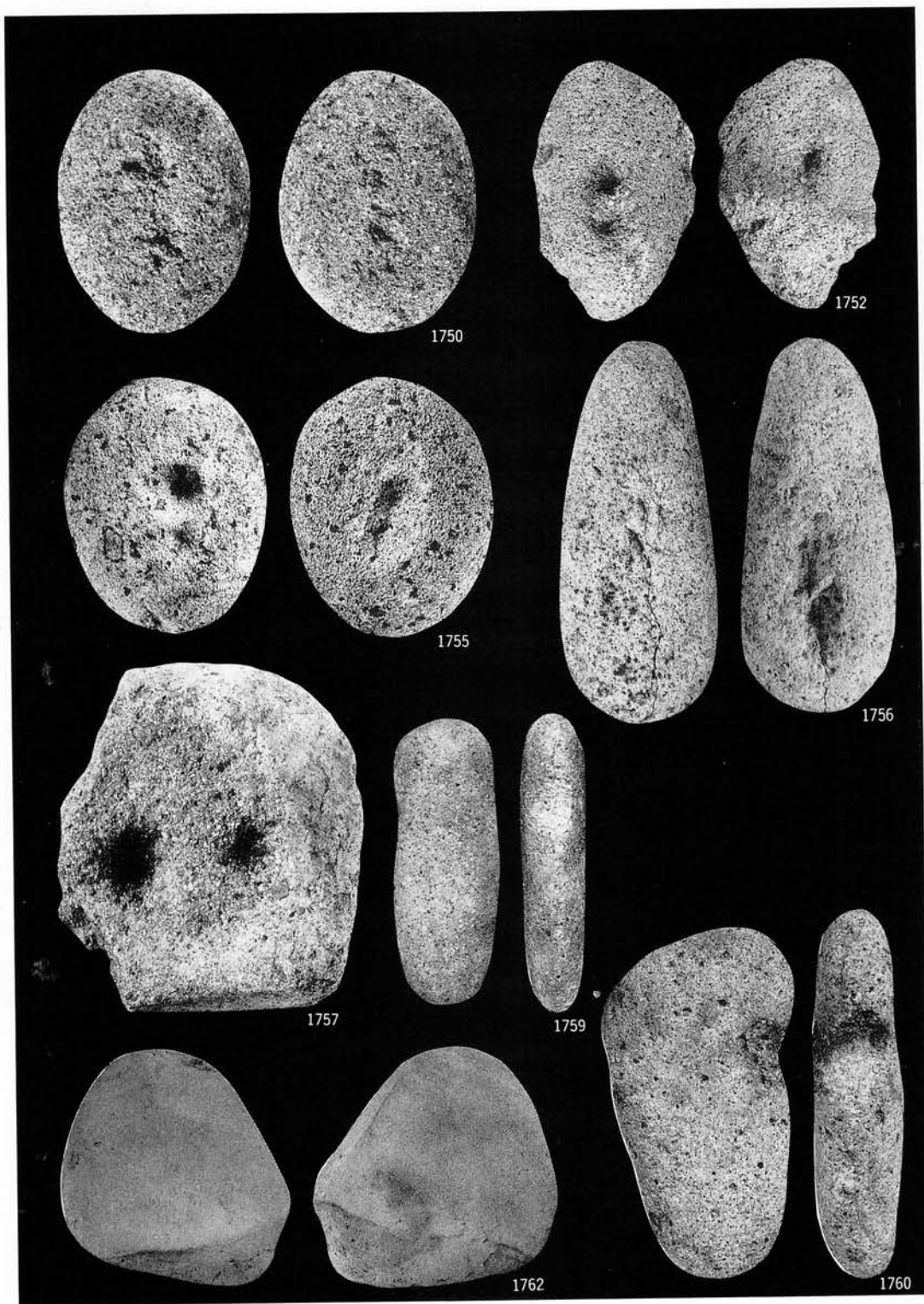
图版265 磨石(2)

S = $\frac{1}{3}$




图版266 半円状扁平打製石器・凹石(1)

S = $\frac{1}{3}$




图版267 凹石(2)·敲石·砥石

S = $\frac{1}{3}$



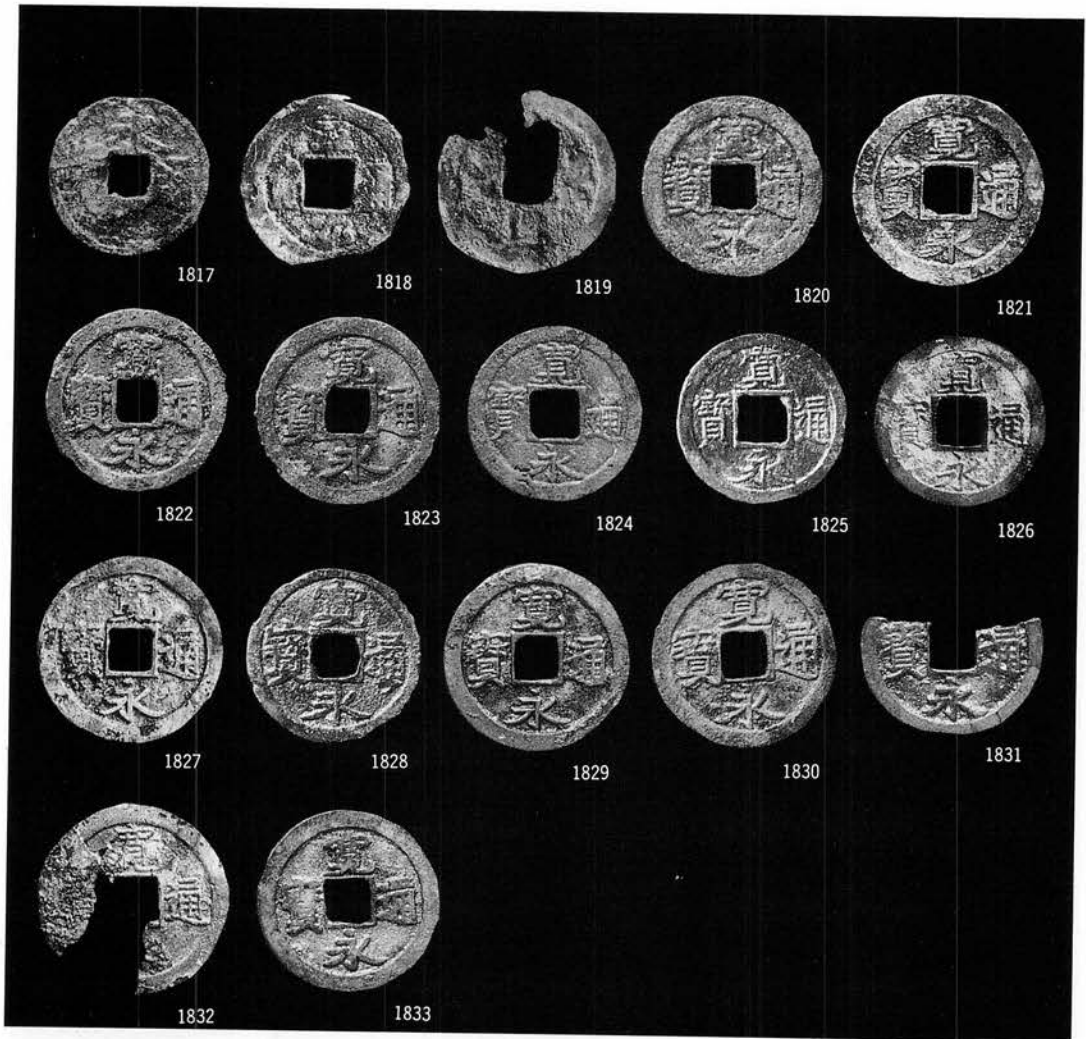
図版268 土製品・石製品(1)

S = $\frac{1}{2}$



S : * $\frac{1}{1}$ その他 $\frac{1}{2}$

図版269 石製品(2)・鉄製品・古銭(1)



S = $\frac{1}{4}$

图版270 古钱(2)

岩手県文化振興事業団埋蔵文化財調査報告書第120集

飛鳥台地 I 遺跡発掘調査報告書

東北縦貫道自動車関連遺跡発掘調査

分冊 2 (函 版)

昭和63年 3 月20日 印刷

昭和63年 3 月26日 発行

発行 (財)岩手県文化振興事業団埋蔵文化財センター

〒020 紫波郡都南村大字下飯岡11字高屋敷185

電話 (0196) 38-9001~2

印刷 山口北州印刷株式会社

〒020 盛岡市青山 4 丁目10- 5

電話 (0196) 41-0585(代)

©(財)岩手県文化振興事業団埋蔵文化財センター-1988