

下ノ坪遺跡Ⅱ

—農業農村活性化農業構造改善事業上岡地区区画整理工事に伴う発掘調査報告書—

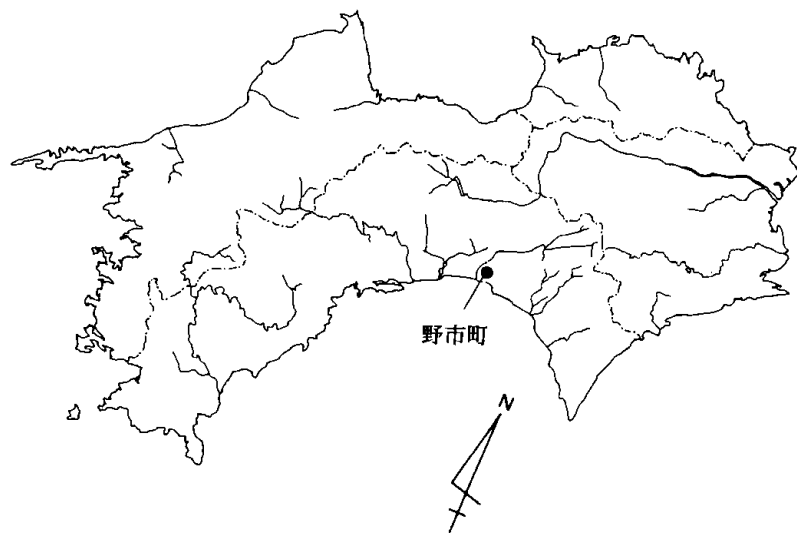
図 版 編

1998. 3

高知県野市町教育委員会

下ノ坪遺跡Ⅱ

図版編



1998. 3

高知県野市町教育委員会

写真図版目次

P L 1	遺跡周辺航空写真	1
P L 2	H区 S B20出土四仙騎獣八稜鏡	2
P L 3	長岡京市出土鏡及び下ノ坪遺跡出土鏡	3
P L 4	太宰府市出土鏡	4
P L 5	H区 S K30出土土器	5
P L 6	〃 S D40出土土器	6
P L 7	〃 S X 2 出土土器	7
P L 8	〃 P 14・15出土土器	8
P L 9	〃 S B10出土緑釉陶器、S K30出土赤色塗彩土師器皿	9
P L10	〃 S X 2 出土赤色塗彩土師器皿、S X 2 出土赤色塗彩土師器杯	10
P L11	調査前風景、C・E・F区基本層準及びE・F区遺物出土状況、S D12、 S R 2 下層検出状況	11
P L12	F区 上層完掘、S B 2 半截状態、S T 8 完掘状態、P 2 セクション、 落込み1、集中1	12
P L13	F区 集中2上層・下層	13
P L14	H区 S T 9 完掘状況・中央ピット	14
P L15	〃 S T10トレンチ完掘状況、完掘状況	15
P L16	〃 S T12完掘状況、炭化物出土状況	16
P L17	〃 S T12炭化物出土状況、S T13セクション	17
P L18	〃 S T13礫出土状況	18
P L19	〃 S T13完掘状況	19
P L20	〃 S D22完掘状況、S D31土器出土状況	20
P L21	〃 壺棺1	21
P L22	〃 壺棺2	22
P L23	遺跡・H区全景、H本区遺構検出状況	23
P L24	遺構周辺風景、S B20柱痕検出状況	24
P L25	調査終了時全景	25
P L26	H区 S B 9・10・12全景	26
P L27	〃 S B13・20全景	27
P L28	〃 S B21・22、S A 4、P 14・15全景	28
P L29	〃 S K28遺物出土状況、セクション	29
P L30	〃 S K29・30遺物出土状態	30
P L31	〃 S K34調査各段階状況	31
P L32	〃 S D40遺物出土状況	32
P L33	〃 S K33、S X 2 遺物出土状況	33
P L34	〃 S B 9 セクション、S B15・16、S B16遺物出土状態	34
P L35	〃 S B 9・10・13・14・15・16	35

P L 36	H区	S B11・17・18・19・20・21・22	36
P L 37	〃	S B20八稜鏡出土状態、S A11集石遺構1、S K16	37
P L 38	〃	S K20、S K30・S D26遺物出土状態、S D26セクション	38
P L 39	〃	S A10、S K34、P14、S F1、包含層、S B22遺物出土状態、 S K30完掘状態	39
P L 40	J区	遺構検出状況、S T11完掘状況	40
P L 41	〃	S D55遺物出土状況、完掘状況	41
P L 42	〃	S B27完掘状況、S K35遺物出土状況	42
P L 43	〃	S K36、S D54遺物出土状況	43
P L 44	〃	S X10セクション及び遺物出土状況、S X11遺物出土状況	44
P L 45	〃	S T11遺物出土状況、中央ピット、貯蔵穴	45
P L 46	〃	S D55、S X10、S K35、S K38遺物出土状況	46
P L 47	C・E区	旧耕作土、S R2、F区 落込み1出土土器	47
P L 48	〃	S R2出土土器	48
P L 49	〃	〃	49
P L 50	〃	S R2、F区 S T8、包含層出土土器	50
P L 51	F区	S T8、集中1・2、包含層出土土器	51
P L 52	〃	S T8、落込み1、S D15、集中2・3出土土器	52
P L 53	〃	落込み1、集中2・3、包含層出土土器	53
P L 54	〃	S T8、集中1・2、S R2、包含層出土石器・鉄器	54
P L 55	H区	P1~4、S T9・10出土土器	55
P L 56	〃	S T10・12、S D22・32、S X7出土土器	56
P L 57	〃	S T9・12・13、S X7、包含層出土土器	57
P L 58	〃	S T9・10・12出土土器	58
P L 59	〃	S T9・10・12・13出土土器(壺)	59
P L 60	〃	S T9・10・12・13、包含層出土土器(甕)	60
P L 61	〃	S T10、S D33、S T13出土石器	61
P L 62	〃	S B9・15・16・18・20出土土器	62
P L 63	〃	S B20・21出土土器	63
P L 64	〃	S B21・22、S A4・10出土土器	64
P L 65	〃	S B15・16・20・22、S A4・11出土土器	65
P L 66	〃	S B10・20、S A4、S K16出土土器	66
P L 67	〃	S A11、S K16・20・22出土土器	67
P L 68	〃	S K22・27出土土器	68
P L 69	〃	S K27~29出土土器	69
P L 70	〃	S K28出土「製塩」土器	70
P L 71	〃	〃	71
P L 72	〃	S K30出土土器	72
P L 73	〃	〃	73

P L 74	H区	S K30出土土器	·····	74
P L 75	〃	〃	·····	75
P L 76	〃	〃	·····	76
P L 77	〃	S K20·22·28·30出土土器	·····	77
P L 78	〃	S K28·30出土土器	·····	78
P L 79	〃	S K30·33·34出土土器	·····	79
P L 80	〃	〃	·····	80
P L 81	〃	S K34出土土器	·····	81
P L 82	〃	S B20、S K27·34、S D26出土土器	·····	82
P L 83	〃	S K34、S D26出土土器	·····	83
P L 84	〃	S D26·40出土土器	·····	84
P L 85	〃	S D40、S X 2 出土土器	·····	85
P L 86	〃	S X 2、P 14·15出土土器	·····	86
P L 87	〃	S K34、S D26·40、S X 2 出土土器	·····	87
P L 88	〃	S D40、S X 2、P 14出土土器	·····	88
P L 89	〃	P 15·14·16、S F 1、包含層出土土器	·····	89
P L 90	〃	S D40、S X 2、P 14出土土器	·····	90
P L 91	〃	S D40、S X 2、包含層、S B20内出土土器	·····	91
P L 92	〃	S B22、S K20·28·34、S D26出土石器·鉄滓·鉄器	·····	92
P L 93	J区	S T11、S K36、S D55、S X11出土土器	·····	93
P L 94	〃	S T11、S K36、S D55、S X11、包含層出土土器	·····	94
P L 95	〃	S T11、S D55、S X10、包含層出土石器	·····	95
P L 96	〃	S T11、S K35出土鉄器	·····	96
P L 97	〃	S T11、S K35出土土器	·····	97
P L 98	〃	S K35·36、S D51·54出土土器	·····	98
P L 99	〃	S D54·55出土土器	·····	99
P L 100	〃	S D55出土土器	·····	100
P L 101	〃	〃	·····	101
P L 102	〃	〃	·····	102
P L 103	〃	S D55、S X10、S X11出土土器	·····	103
P L 104	〃	S X11出土土器	·····	104



下ノ坪遺跡より物部川及び土佐湾を望む

PL 2



H区 S B20出土 四仙騎獸八稜鏡 (縮尺2倍)



掲載許可 長岡京市教育委員会

長岡京市出土鏡及びび下ノ坪遺跡出土鏡（実寸大）

PL 4




掲載許可 太宰府市教育委員会

太宰府市出土鏡（実寸大）




H区 SK30 出土土器



H区 S D40 出土器



H区 SX2 出土器



H区 P14・15 出土土器



H区 SB10出土 緑釉陶器 (180)



H区 SK30出土 赤色塗彩土師器皿 (676)

PL 10




H区 S X 2 出土 赤色塗彩土師器皿 (939)



H区 S X 2 出土 赤色塗彩土師器杯 (944)



調査前風景 (南より)



S R 2 セクション (Fig.4)




S R 2 最下層遺物出土状況



南壁 (S R 2 付近)



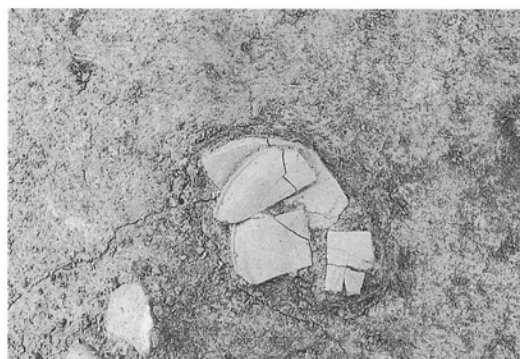
南壁 (S D 15 付近)



S D 12, S R 2 下層検出状況 (南より)



S R 2 下層 馬歯 1 (西より)




包含層遺物出土状況 (186・187)


PL 12



上層完掘状態 (SD7付近より)




SB2半截状態 (東より)



P2セクション



ST8完掘状態 (西より)



落ち込み1遺物出土状況 (北東より)



集中1 (西より)

F区




F区 集中2上層 (東より)




F区 同上 下層 (東より)



H区 ST9完掘状況(南より)



H区 同上 中央ピット




H区 ST10トレンチ完掘状況 (北より)



H区 同上 完掘状況 (西より)



H区 ST12完掘状況（南より）



H区 ST12炭化物出土状況（北東より）



H区 ST12炭化物出土状況（西より）



H区 ST13セクション（東より）



H区 ST13磔出土状況（西より）



H区 同上（北より）



H区 ST13完掘状況（西より）



H区 同上（北より）




H区 S D22完掘状況 (東より)



H区 S D31土器出土状況 (東より)



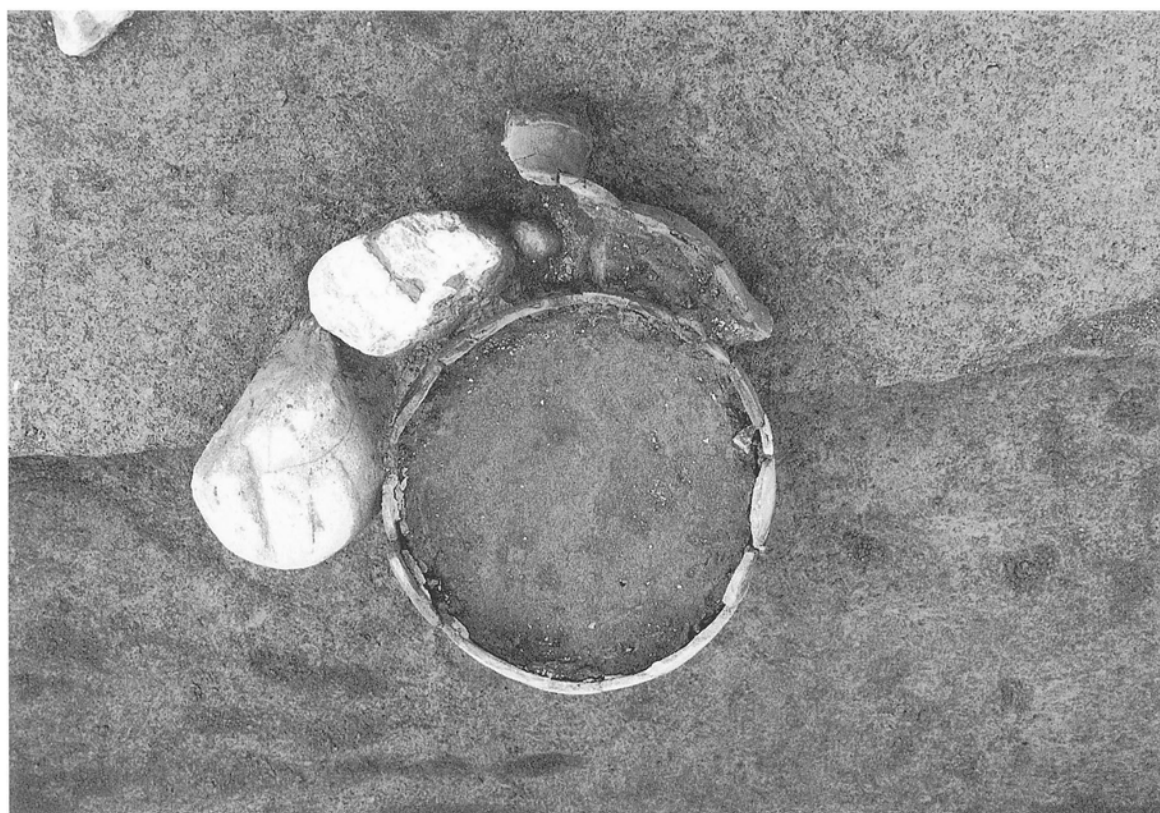
H区 壺 棺 1



H区 同 上




H区 壺 棺 2



H区 同 上




下ノ坪遺跡南より土佐山田町方面を望む



H区全景（西より）



H本区 遺構検出状況（東より）




H本区 遺構検出状況（12グリッド付近より東を望む）



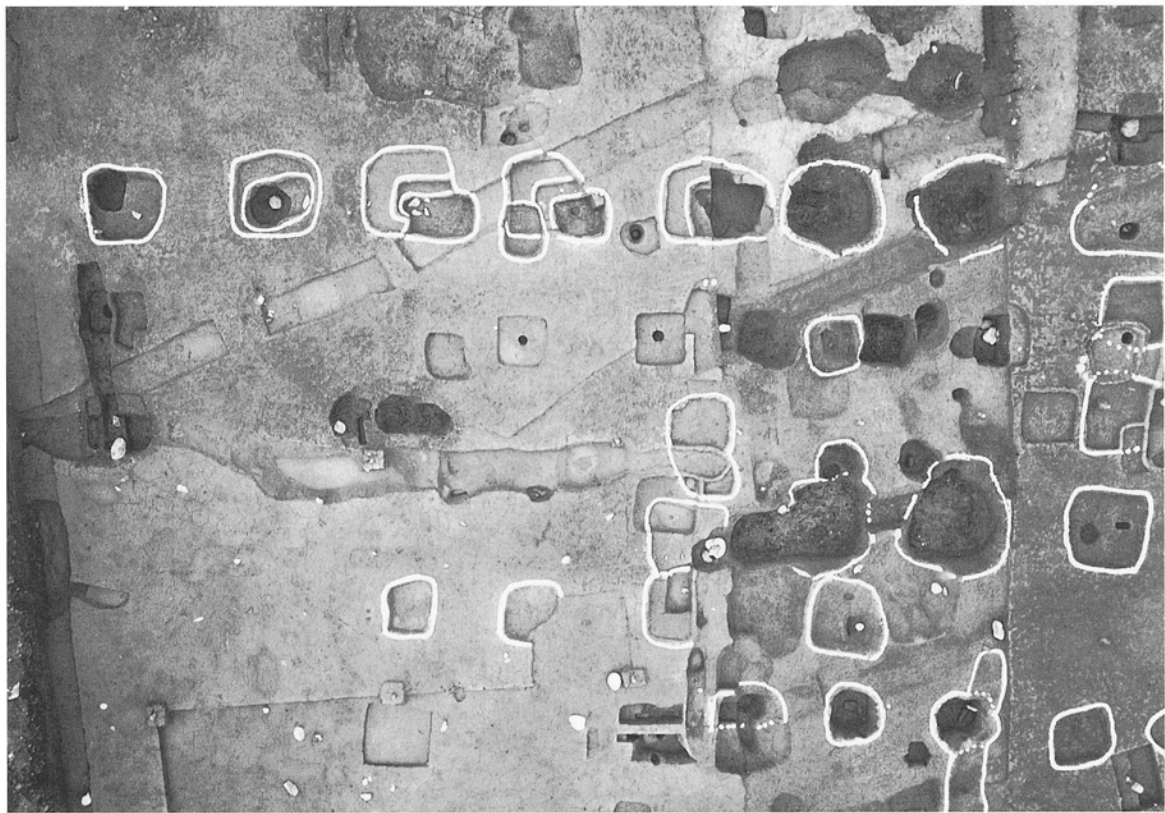
H区東より西（物部川・南国市方面）を望む




H区 S B20柱痕検出状態（南より）



H区調査終了時全景（西より）




SB9 (西より)




SB10・SB12 (西より)
H区古代掘立柱建物



S B13 (西より)



S B20 (西より)
H区古代掘立柱建物



S B21 (南より)



S B22, S A 4, P 14・15 (南より)
H区古代掘立柱建物等



H区 S K28遺物出土状況（南より）



H区 S K28セクション




H区 SK29遺物出土状態（南より）



H区 SK30遺物出土状態（西より）




S K34上層遺物検出状況 (北より)



S K34上層セクション (西より)




S K34X'層検出状態 (南より)



S K34完掘状態 (同左)

H区



H区 S D40遺物出土状況（北より）



同上（西より）



H区 S K 33遺物出土状況（南より）




H区 S X 2遺物出土状態（西より）

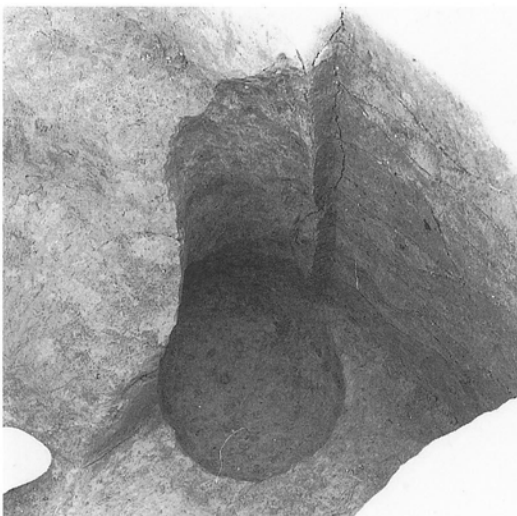
PL 34



S B 9-P12・13セクション (北より)



S B 9-P12セクション (南西より)



S B 9-P13柱痕掘削状態及びセクション (北西より)



S B 15 (北より)



S B 15・16 現堤防セクション (南東より)




S B 16-P口3 248~251出土状態

H区



S B 9 周辺H本区部完掘状態 (東より)



S B 10 180出土状態 (南より)




S B 13 H本区部完掘状態 (南より)



S B 13-P 6 セクション (東より)




S B 14 柱痕検出状態 (東より)



S B 14-P 2 半截状態 (西より)



S B 15-P 3 219出土状態 (北より)



S B 16-P 口2・口3 半截状態 (西より)

PL 36




S B17柱痕掘削状態 (北より)



S B18-P 7セクション (北より)



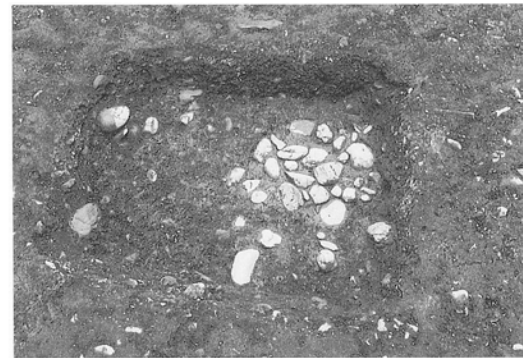
S B11, S B19



S B20-P 2八稜鏡取上げ後 (南より)



S B20-P 16 (北より)



S B21-P 1 2 (西より)




S B21-P 口 3 遺物出土状況 (東より)



S B22-P 12遺物出土状況

H区




S B20-P 2 遺構及び八稜鏡検出状態 (南より)




同左 八稜鏡付近埋土変色状態 (西より)



S A11-P 5 遺物出土状況 (南より)



集石遺構1-集石5 (南より)



S K16遺物出土状況 (北東より)



S K16完掘状態 (北より)


H区




S K 20遺物出土状況（北より）




S K 20底（北より）



S K 30北半遺物出土状態（西より）




S K 30遺物出土状態（南より）



S D 26遺物出土状態及び南壁セクション




S D 26遺物出土状態（北より）



S A10-P 2 413出土状態



S K30完掘状態 (西より)



S K34北端 (拡張区部) 遺物出土状態 (南より)




P 14遺物出土状況 (南より)




S F 1



包含層 1024出土状態



S B22内 1029出土状態



同左 1030出土状態

H区



J区 遺構検出状況（東より）



J区 ST11完掘状況



J区 S D55遺物出土状況 (西より)



J区 S D55完掘状況 (西より)



J区 SB27完掘状況



J区 SK35遺物出土状況（北西より）



J区 SK36遺物出土状況（南より）



J区 SD54遺物出土状況（東より）



J区 SX10セクション及び遺物出土状況（南より）



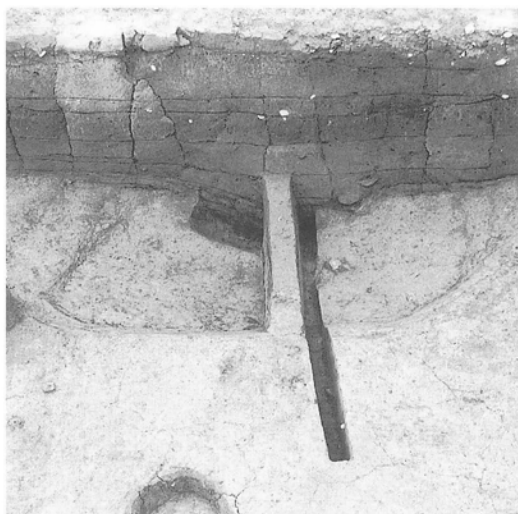
J区 SX11遺物出土状況（北より）



ST11 鈎出土状況 (57)



ST11 ガラス小玉出土状況




ST11 中央ピット (南より)



ST11 鉄鏃出土状況 (58)



ST11 石鏃出土状況 (55)




ST11, SK4 完掘状況 (南西より)



S D 55遺物出土状況 (120)



S X 10遺物出土状況 (229)




S D 55東端遺物出土状況 (北東より)




S K 35セクション及び遺物出土状況 (南東より)



S K 38遺物出土状況




S K 35西端部土器・鉄器出土状況 (南より)



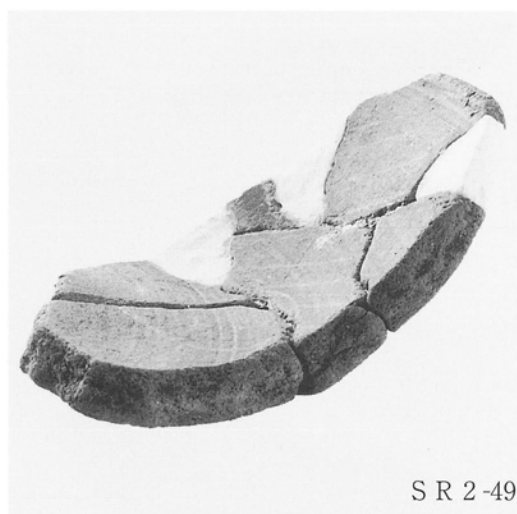
1



1



SR 2-3



SR 2-49







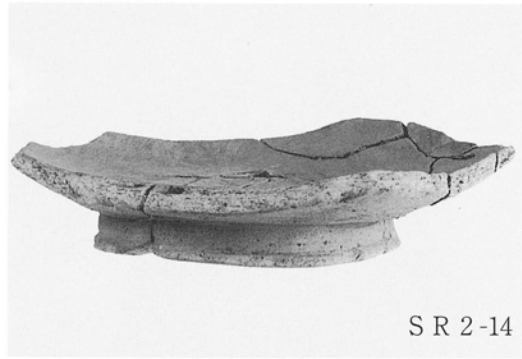

SR 2-74



落込み 1-123

C・E区旧耕作土, SR 2 F区落込み1 出土遺物

PL 48



C·E区 SR 2 出土土器



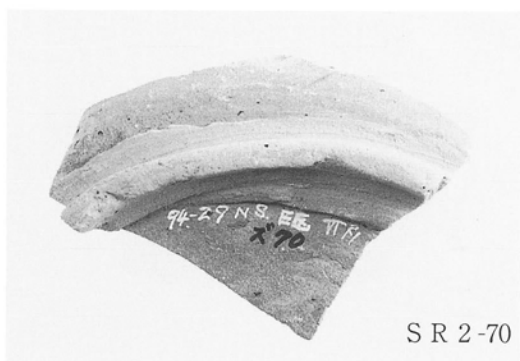
SR 2-64



SR 2-67




SR 2-68



SR 2-70




SR 2-72



SR 2-73




SR 2-87



SR 2-89

C・E区 SR 2 出土土器

PL 50




SR 2-91



SR 2-92



SR 2-94



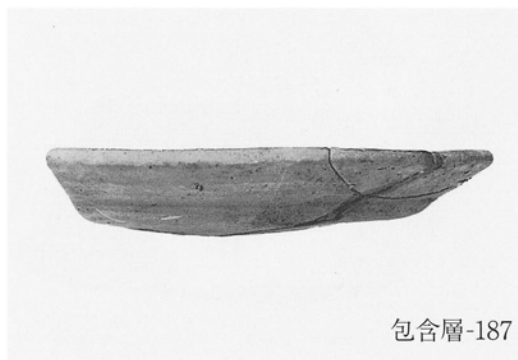
ST 8-105



ST 8-107



包含層-186



包含層-187



包含層-188

C·E区 SR2 F区 ST8 包含層 出土土器




ST 8-99



集中 1-138



集中 2-150



集中 2-151



集中 2-158




包含層-189

F区 ST 8 集中 1・2 包含層 出土土器

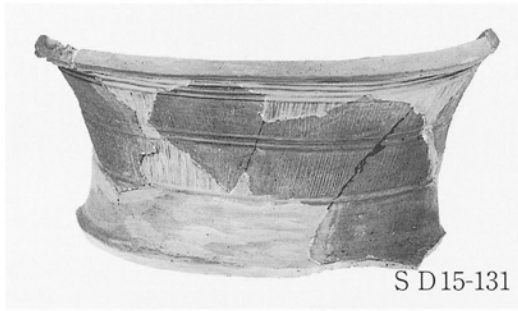
PL 52



ST 8-106




落込み 1-122



SD15-131



集中 2-149



集中 2-156



集中 2-157




集中 2-159



集中 2-160



集中 3-163



集中 3-167

F区 ST 8 落込み 1 SD15 集中 2・3 出土土器



落込み 1-125



落込み 1-126



集中 2-148



集中 2-149



集中 3-164



集中 3-166




集中 3-171




包含層-190


F区 落込み 1 集中 2 集中 3 包含層 出土土器



F区 ST 8 集中1・2 SR 2 包含層 出土石器・鉄器



F区 同上

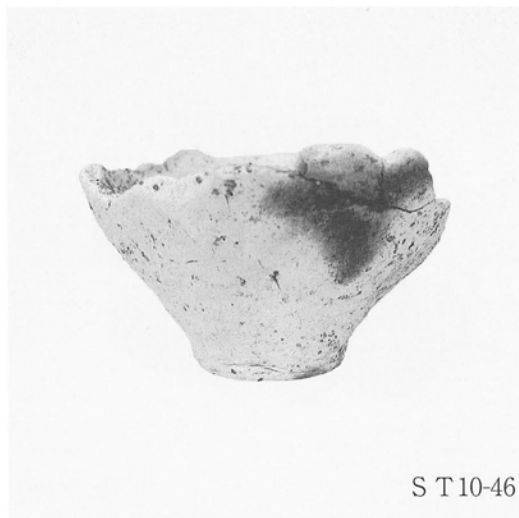


H区 P 1~4 ST 9・10 出土土器

PL 56



S T 10-29



S T 10-46




S T 12-64



S D 32-129



S D 22-132

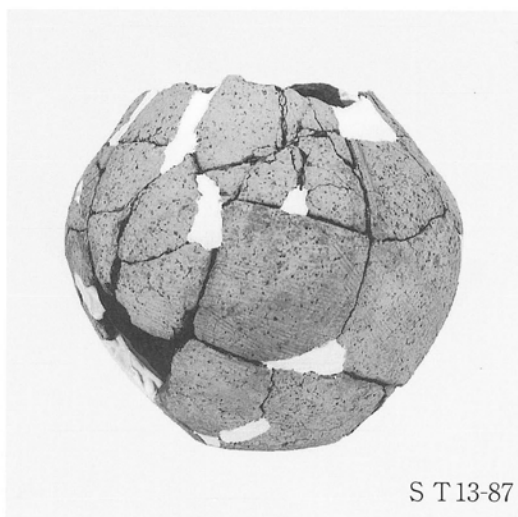


S X 7-137

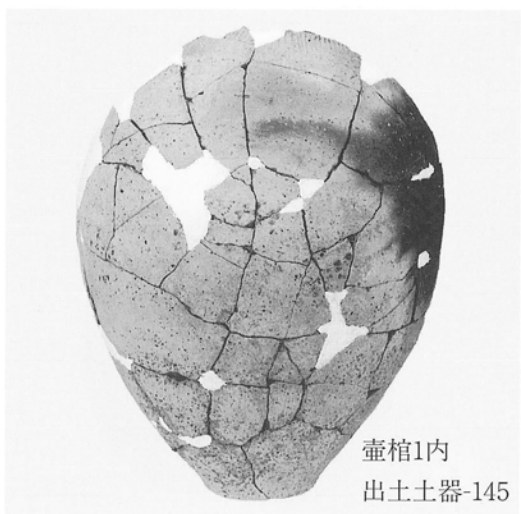
H区 S T 10・12 S D 22・32 S X 7 出土土器



S T 12-63



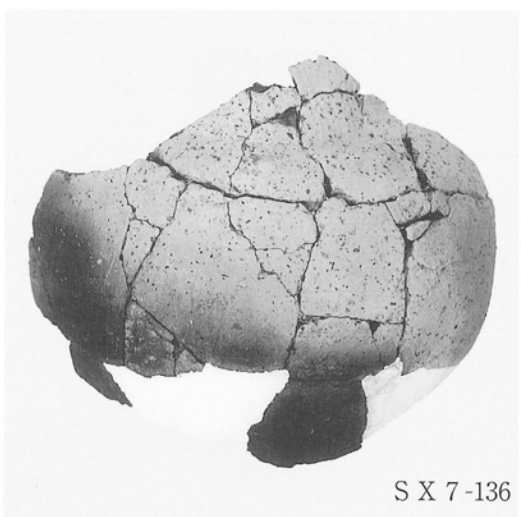
S T 13-87



壺棺1内
出土土器-145



S T 13-86



S X 7-136




S T 9-5

H区 S T 9・12・13 S X 7 包含層 出土土器


PL 58




H区 ST 9・10・12 出土土器




H区 ST 9・10・12・13 出土土器 (壺)



H区 S T 9・10・12・13 包含層 出土土器 (甕)




H区 ST10 SD33 ST13 出土石器




H区 同上


PL 62



S B 9-165



S B 9-166



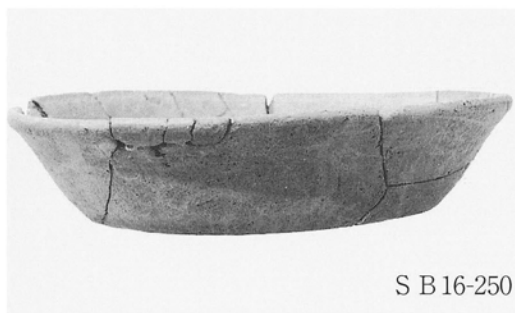
S B 15-219




S B 16-248



S B 16-249




S B 16-250




S B 16-251



S B 16-267




S B 18-284



S B 20-311


H区 S B 9 · 15 · 16 · 18 · 20 出土土器



S B 20-315




S B 20-320



S B 20-326




S B 20-320




S B 20-327



S B 20-329



S B 20-331



S B 21-350












S B 21-351



S B 21-362

H区 S B 20 · 21 出土土器


PL 64



H区 S B21・22 S A 4・10 出土土器




S B15-236



S B16-256




S B16-257




S B20-314



S B20-349



S B22-395



S A 4-411



S A11-417

H区 SB15・16・20・22 SA4・11 出土土器

PL 66



S B10-184



S B20-309



S B20-332



S B20-334



S A 4-408




S K16-441

H区 SB10・20 SA 4 SK16 出土土器




S A11-923




S A11-424




S K16-431



S K20-463




S K20-486




S K22-555




S K22-562



S K22-567




S K22-569




S K22-574

H区 SA11 SK16・20・22 出土土器


PL 68




S K22-575




S K22-576




S K22-577




S K22-584



S K22-588



S K22-589




S K22-590



S K27-616




S K27-623



S K27-625


H区 S K22・27 出土土器




S K27-626



S K27-628



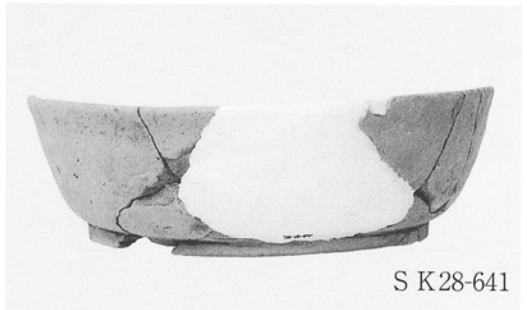
S K28-634




S K28-635




S K28-636




S K28-641




S K28-643



S K28-644




S K29-672



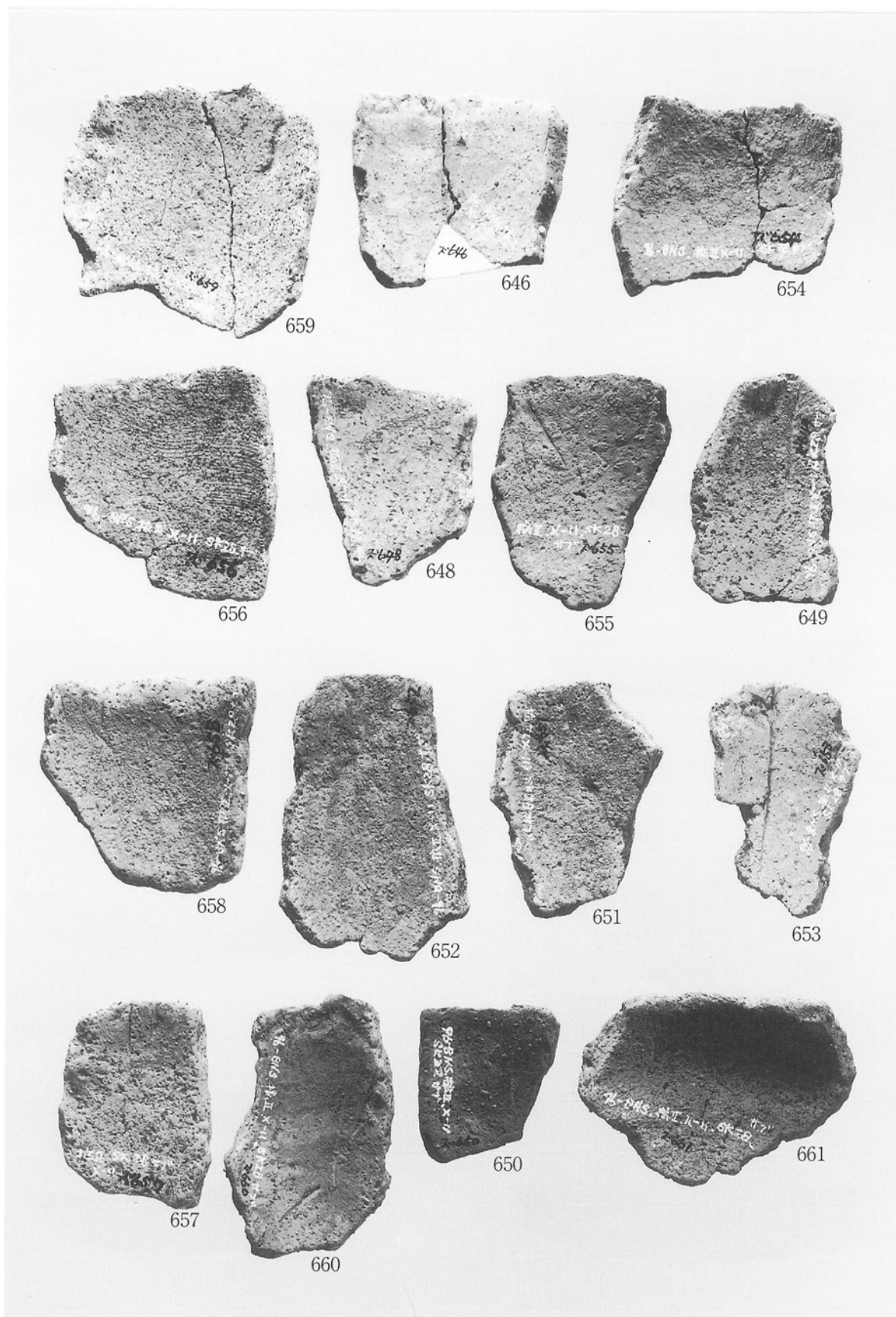
S K29-673

S K29-674

H区 S K27~29 出土土器









H区 SK28 出土「製塩」土器（外面）






H区 SK28 出土「製塩」土器（内面）

PL 72









H区 S K30 出土土器



H区 S K 30 出土土器

PL 74




H区 S K30 出土土器



S K30-708



S K30-709




S K30-710




S K30-711




S K30-712



S K30-713




S K30-714



S K30-715




S K30-716




S K30-717

H区 S K 30 出土土器


PL 76



S K30-718




S K30-719




S K30-720




S K30-722




S K30-721




S K30-724




S K30-725



S K30-726



S K30-727



S K30-728

H区 S K30 出土土器




S K20-466




S K22-550



S K22-600



S K22-602



S K28-640



S K30-693



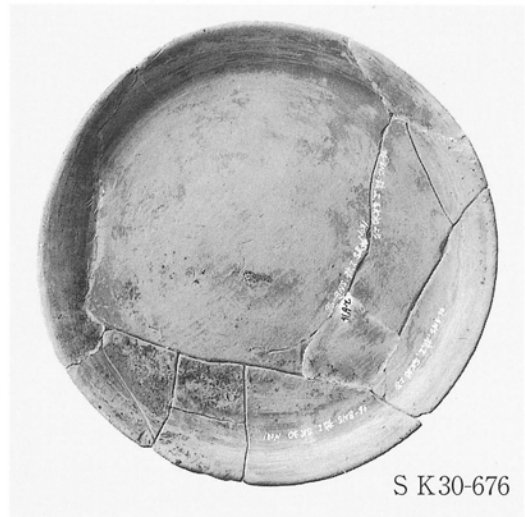

S K30-731




S K30-734

H区 S K20・22・28・30 出土土器


PL 78




H区 SK28・30 出土土器




S K30-735




S K30-737




S K30-738



S K30-740



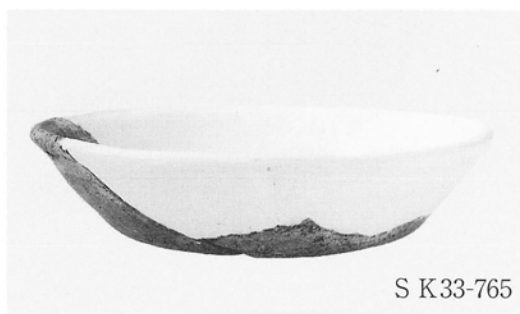
S K30-742




S K30-743



S K30-744



S K33-765



S K33-773



S K34-799

H区 S K30・33・34 出土土器

PL 80



S K30-745



S K30-746



S K30-748



S K34-803



S K33-783



S K34-804




S K33-783

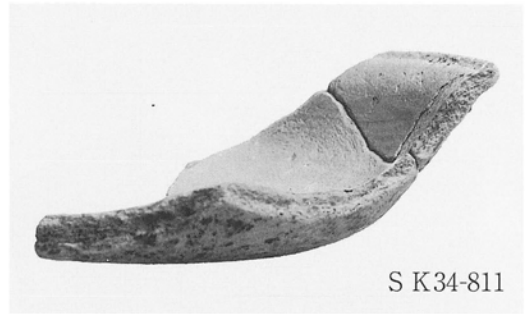


S K34-804


H区 S K30・33・34 出土土器




S K34-808




S K34-811




S K34-808




S K34-825



S K34-827




S K34-828




S K34-829



S K34-834



S K34-835



S K34-846

H区 S K34 出土土器



S B20-312



S K27-622




S K34-857



S K26-898

H区 S B20, S K27・34, S D26 出土土器




S K34-848



S K34-856


S K34-855




S D26-871




S D26-877



S D26-879



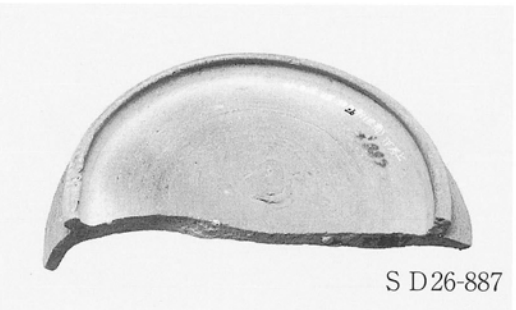
S D26-880



S D26-886



S D26-888








S D26-887




S D26-888

H区 S K34, S D26 出土土器


PL 84




H区 S D26・40 出土土器



S D40-914




S D40-915




S D40-916



S D40-917



S D40-918



S D40-919



S D40-920



S D40-921




S D40-922



S X 2 -953




S X 2 -959




S X 2 -963

H区 SD40, SX2 出土土器


PL 86




S X 2-966



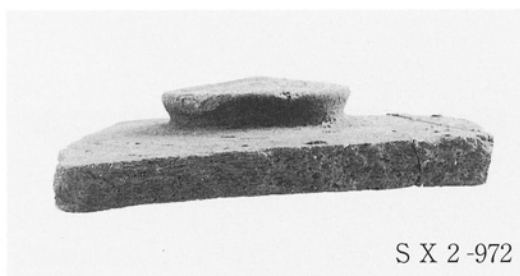
S X 2-968




S X 2-969



S X 2-971



S X 2-972




S X 2-973



P 14-983



P 15-984



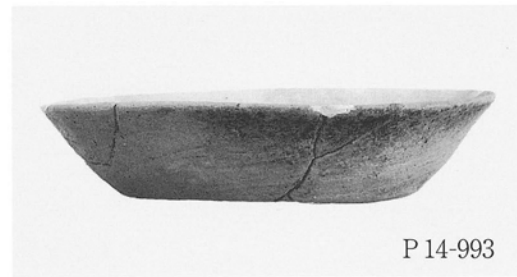
P 14-987



P 14-991




P 14-992








P 14-993

H区 S X 2, P 14·15 出土土器




H区 S K34, S D26・40, S X 2 出土遺物


PL 88



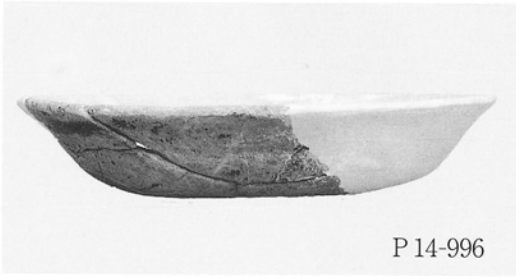
H区 S D40, S X 2, P 14 出土土器




P 15-994




P 15-995



P 14-996




P 14-997




P 14-998



P 16-1017



S F 1-1019




S F 1-1020



S F 1-1021



包含層-1024



包含層-1026



包含層-1027

H区 P 15・14・16, S F 1, 包含層 出土土器

PL 90



S D40-927



S X 2-977




P 14-1005




P 14-1006

H区 S D40, S X 2, P 14 出土土器



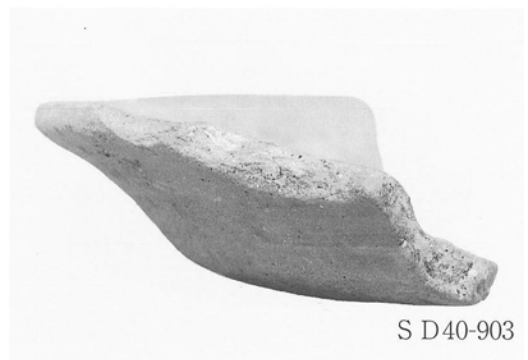
S X 2-976



包含層-1028



1029



S D40-903




1029



1030



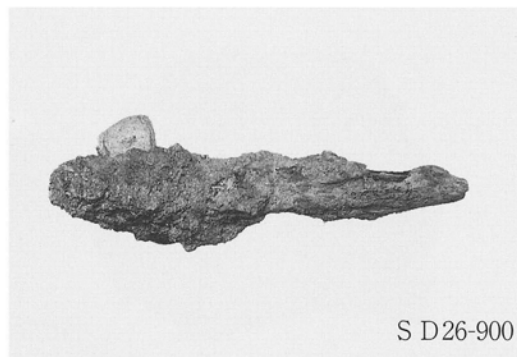







1029




1030

H区 S D40, S X 2, 包含層, S B22内出土土器


PL 92




H区 S B22, S K20・28・34、S D26 出土石器・鉄滓・鉄器




J区 ST11、SK36、SD55、SX11 出土土器




J区 ST11, SK36、SD55, SK11, 包含層 出土土器




J区 ST11, SD55, SX10, 包含層 出土石器



J区 同 上



J区 S T11, S K35 出土鉄器




J区 同 上



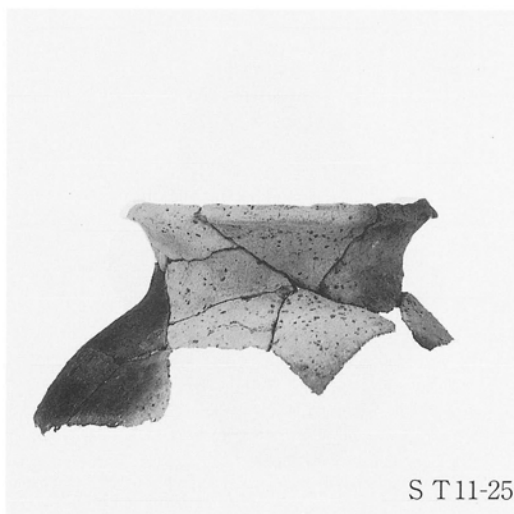
S T11-12




S T11-14




S T11-24



S T11-25



S T11-53



S K35-60

J区 ST11, SK35 出土土器



S K35-64



S K36-76



S D51-89



S D54-95



S D54-97



S D54-101

J区 S K35·36, S D51·54 出土土器



PL 100



S D55-130



S D55-131



S D55-132



S D55-133



S D55-136



S D55-137

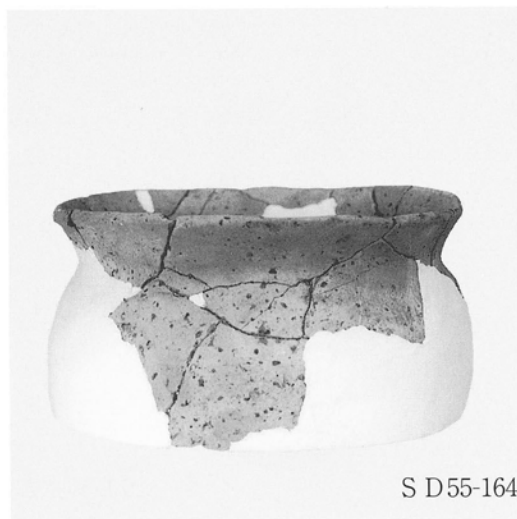
J区 SD55 出土土器




PL 102



S D55-162



S D55-164



S D55-165



S D55-172

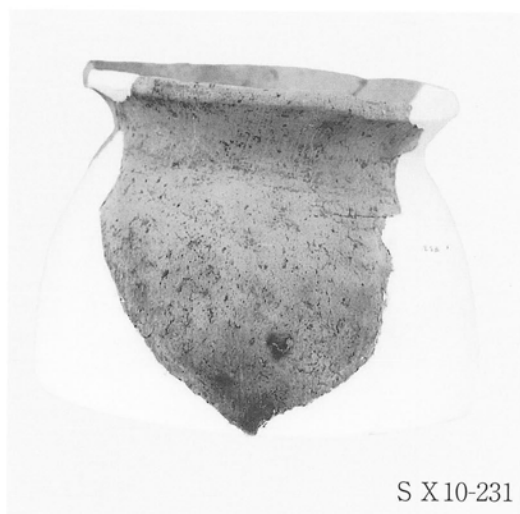
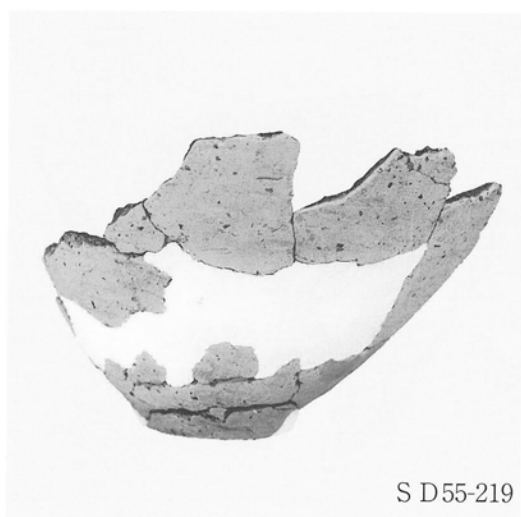
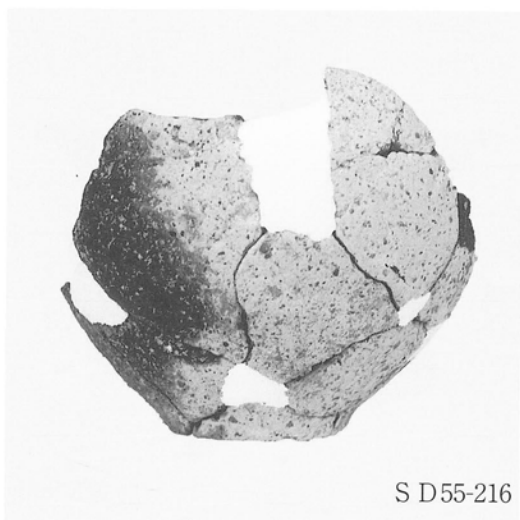


S D55-173



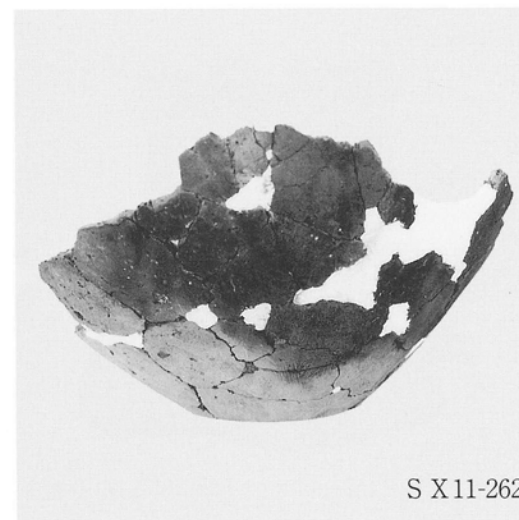
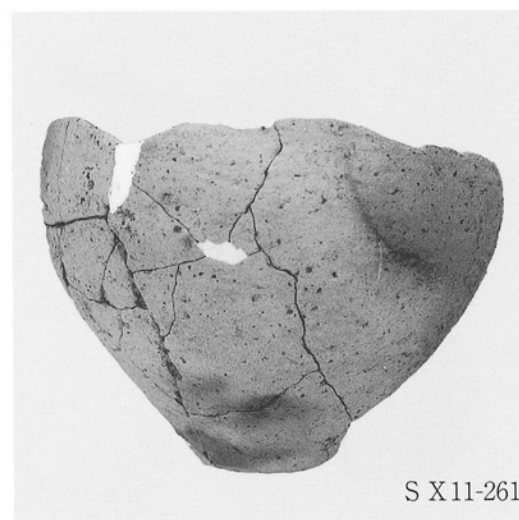
S D55-176

J区 S D55 出土土器



J区 S D55, S X10, S X11 出土土器

PL 104



J区 S X11 出土土器

下ノ坪遺跡Ⅱ

(野市町埋蔵文化財発掘調査報告書第6集)

1998年3月

編 集 高知県野市町教育委員会
発 行 高知県香美郡野市町西野2706
電話 (08875)6-3910
印 刷 西村謄写堂