



遺跡遠景（第2次調査時撮影）



遺跡全景（第2次調査時撮影）

## 図版 2



遺跡全景（第2次調査時撮影）



岩陰近景（第2次調査時撮影）



岩陰部 調査区全景（第2次調査終了時）

図版 4



岩陰部5～7列 第Ⅱ層群検出面（第2次調査終了時）



岩陰部ハ5～6・ニ5～7 第Ⅱ層群検出面（第2次調査終了時）



岩陰部5～7列 第Ⅱ層群堆積状況（第3次調査終了時）



岩陰部口8 1号人骨・2号人骨検出面（南東から）



岩陰部口8 南東壁土層断面



岩陰部口8 北東壁土層断面



岩陰部口8 北西壁土層断面

## 図版 6



岩陰部 8・9列 調査前状況（第 3 次調査）



岩陰部 8・9列 第 I 層群堆積状況（第 3 次調査 考古学実習終了時）



岩陰部 1号集石検出状況 1面 (南東から)



岩陰部 1号集石検出状況 2面 (南東から)



岩陰部 1号集石検出状況 3面 (南東から)



岩陰部 1号集石検出状況 最下面 (北東から)




岩陰部 1号列石検出状況 (南東から)


# 図版 8



岩陰部 2号灰ブロック検出状況（南東から）



岩陰部 4号灰ブロック検出状況（南西から）



岩陰部 5号灰ブロック検出状況（南から）



岩陰部 6号灰ブロック検出状況（北西から）



岩陰部 ハ7 第Ⅱ層群 羽状縄文土器出土状況（北西から）



岩陰部 ニ8奥壁褐色土 条痕文土器出土状況



岩陰部 ニ8奥壁褐色土 ニホンジカ下顎骨出土状況





前庭部緩斜面 調査前状況（第2次調査）



前庭部緩斜面 調査区全景（第2次調査終了時）



前庭部緩斜面 A1 北東壁土層断面

# 図版 10




前庭部緩斜面 A2 北東壁土層断面



前庭部緩斜面 A3 北東壁土層断面



前庭部緩斜面 A4 北東壁土層断面



前庭部緩斜面 A5 北東壁土層断面



前庭部緩斜面 A6 北東壁土層断面




前庭部緩斜面 A1 10層ニホンジカ下顎骨出土状況



前庭部緩斜面 A1 8～9層鹿角・押型文土器出土状況(1)




前庭部緩斜面 A1 8～9層鹿角・押型文土器出土状況(2)



0 3:5 5 cm

岩陰部出土 縄文土器 (1)

图版 12



岩陰部出土 縄文土器 (2)




岩陰部出土 縄文土器 (3)

図版 14



岩陰部出土 縄文土器 (4)

0 1 2 5 cm



0 1 2 5 cm

岩陰部出土 縄文土器 (5)

# 図版 16



109



110



111



112



113



114



115



116



117



118

0 1:2 5 cm

岩陰部出土 縄文土器 (6)