



写真図版



1. 1区近世遺構の調査状況(北東より)




2. 7区弥生・縄文時代遺構の調査状況(南より)



1. 1区39号墓坑



2. 1区39号墓坑人骨出土状况



3. 7区1号墓坑




4. 7区1号墓坑遺物出土状况



5. 7区3号墓坑



6. 7区4号墓坑




7. 7区5号墓坑



8. 7区38号墓坑



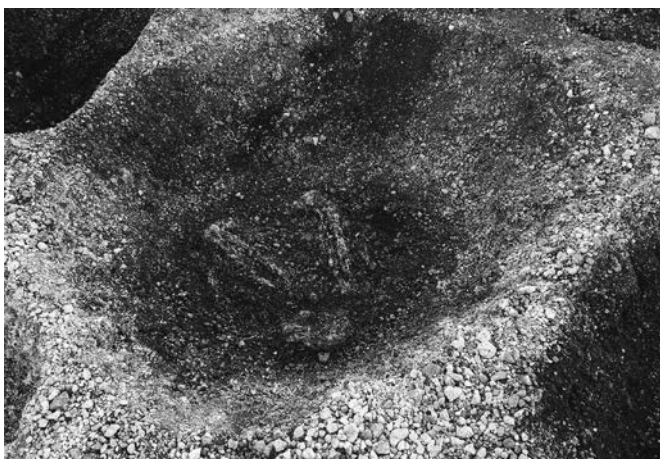
1. 8区墓坑分布状況(南より)



2. 8区11号墓坑



3. 8区11号墓坑人骨出土状況



4. 8区12号墓坑



5. 8区13号墓坑



1. 8区14号墓坑



2. 8区15号墓坑



3. 8区16号墓坑



4. 8区16号墓坑人骨出土状况



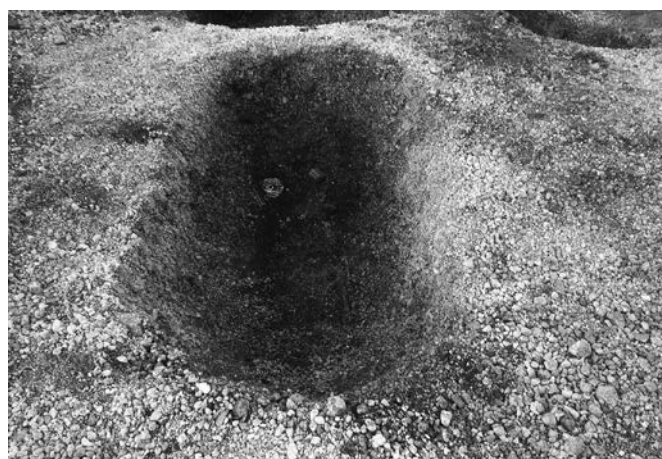
5. 8区17・27・28号墓坑




6. 8区18号墓坑



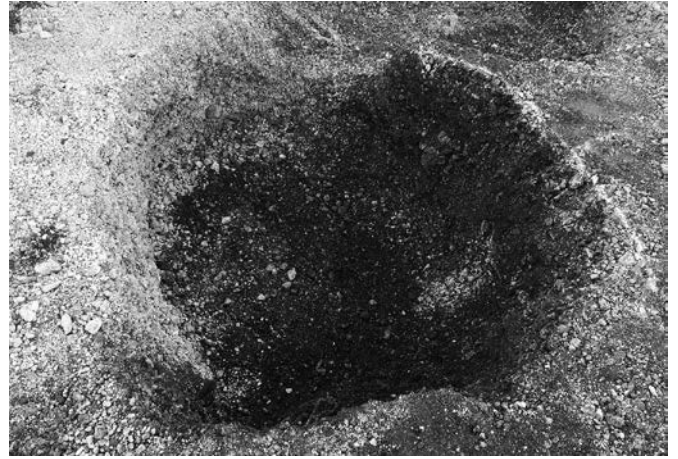
7. 8区19号墓坑



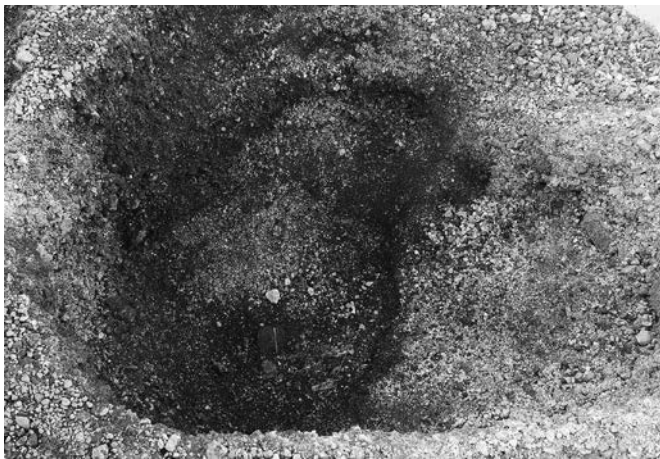
8. 8区20号墓坑




1. 8区21号墓坑



2. 8区22号墓坑



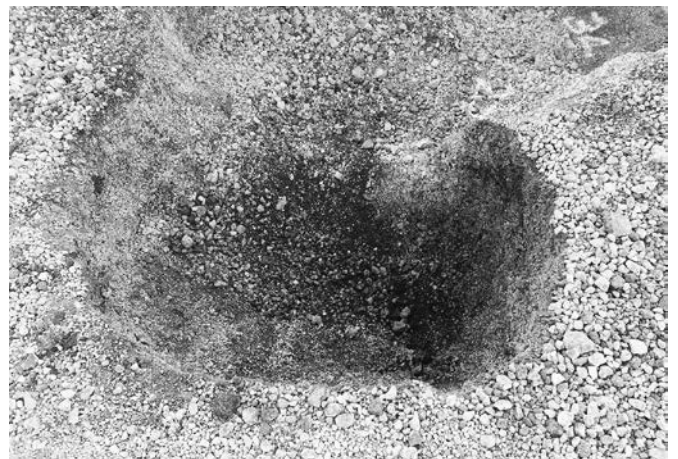
3. 8区23号墓坑



4. 8区23号墓坑人骨等出土状况



5. 8区24号墓坑



6. 8区26号墓坑



7. 8区27号墓坑




8. 8区27号墓坑人骨等出土状况




1. 8区29・32号墓坑



2. 8区31号墓坑



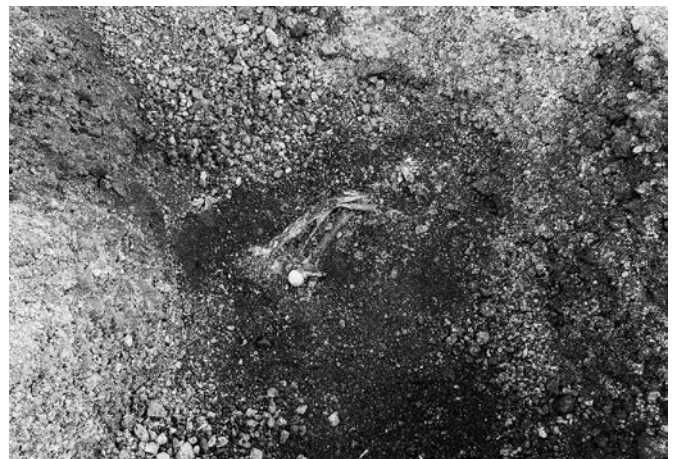
3. 8区33号墓坑



4. 8区34号墓坑



5. 8区34号墓坑遺物出土狀況




6. 8区35号墓坑



7. 8区36号墓坑



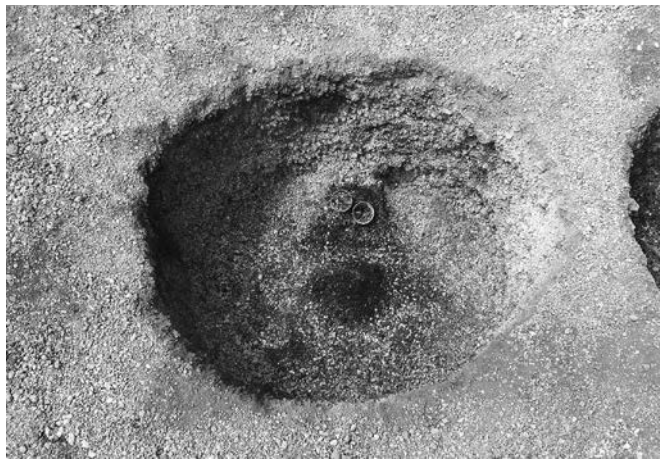
8. 9区2号墓坑



1. 9区2号墓坑遺物出土状況



2. 9区6号墓坑



3. 9区7号墓坑



4. 9区7号墓坑遺物出土状況(No.30・31)



5. 9区7号墓坑遺物出土状況




6. 10区8号墓坑




7. 10区10号墓坑



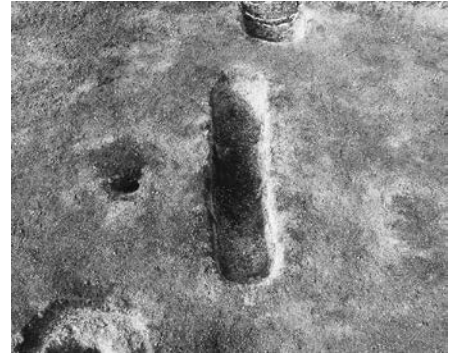
8. 10区10号墓坑遺物出土状況(No.13)




1. 1区54・55号土坑



2. 1区56号土坑



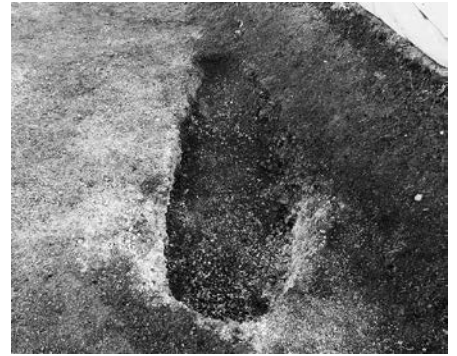
3. 1区57号土坑



4. 1区58号土坑



5. 1区59号土坑



6. 1区62号土坑



7. 1区62号土坑埋没土層



8. 1区63~66号土坑



9. 1区68号土坑



10. 1区69号土坑




11. 1区70号土坑




12. 1区72号土坑



13. 1区79号土坑



14. 1区85号土坑




15. 1区85号土坑埋没土層




1. 1区86号土坑



2. 1区87号土坑




3. 1区88号土坑



4. 1区89号土坑




5. 1区90号土坑



6. 1区93号土坑



7. 1区94号土坑



8. 1区95号土坑




9. 1区96号土坑




10. 1区101号土坑



11. 1区103号土坑



12. 1区103号土坑埋没土層



13. 1区105号土坑



14. 2区1号土坑




15. 2区2号土坑



1. 2区2号土坑埋没土層



2. 2区3号土坑



3. 2区3号土坑埋没土層



4. 2区5号土坑



5. 3区7号土坑



6. 3区9・10号土坑



7. 3区9・10号土坑埋没土層




8. 4区4号土坑



9. 4区4号土坑埋没土層



10. 4区6号土坑



11. 4区6号土坑埋没土層



12. 4区8号土坑



13. 4区8号土坑埋没土層




14. 4区12号土坑




15. 4区12号土坑埋没土層



1. 4区13号土坑



2. 4区16号土坑




3. 4区16号土坑埋没土層



4. 4区17号土坑



5. 4区17号土坑埋没土層




6. 4区18号土坑



7. 4区18号土坑埋没土層



8. 7区128号土坑




9. 7区130号土坑




10. 7区124~126号土坑



11. 7区124号土坑埋没土層



12. 7区126号土坑埋没土層



13. 7区132号土坑



14. 7区132号土坑埋没土層



1. 7区133・134号土坑



2. 7区134号土坑埋没土層




3. 7区135号土坑



4. 7区165号土坑




5. 7区165号土坑埋没土層



6. 7区166号土坑



7. 7区166号土坑埋没土層




8. 7区167号土坑



9. 7区167号土坑埋没土層




10. 7区168号土坑



11. 7区168号土坑埋没土層



12. 7区169号土坑




13. 7区171号土坑



14. 7区172号土坑




15. 7区174号土坑



1. 7区174号土坑埋没土層



2. 7区258号土坑




3. 7区258号土坑埋没土層




4. 7区259号土坑



5. 7区259号土坑埋没土層



6. 7区689号土坑



7. 7区690号土坑



8. 7区794号土坑



9. 7区795号土坑




10. 9区148号土坑



11. 9区150号土坑



12. 9区254号土坑



13. 9区256号土坑



14. 10区242号土坑



15. 10区242号土坑埋没土層




1. 10区243号土坑



2. 10区244号土坑




3. 10区245号土坑



4. 10区245号土坑埋没土層



5. 10区246号土坑



6. 10区246号土坑埋没土層



7. 10区247号土坑



8. 10区247号土坑埋没土層



9. 13区156号土坑



10. 13区157号土坑



11. 13区157号土坑埋没土層




12. 13区158号土坑



13. 13区160号土坑



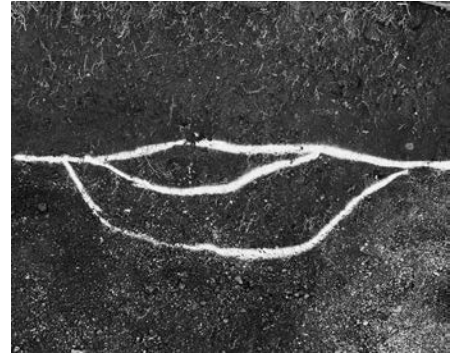
14. 13区161号土坑




15. 13区163・164号土坑



1. 1区34・35号溝(北東より)



2. 1区34号溝埋没土層(A-A')



3. 1区35号溝埋没土層(A-A')



4. 2区1~3号溝(北西より)



5. 2区1号溝埋没土層(A-A')



6. 2区2号溝埋没土層(B-B')



7. 2区3号溝(東より)



8. 2区3号溝埋没土層(B-B')



9. 2区6号溝(北東より)



10. 2区6号溝埋没土層(A-A')



11. 3区12・13号溝(東より)




1. 3区12号溝埋没土層(B-B')




2. 4区7・18~20号溝(東より)



3. 4区18号溝埋没土層(B-B')




4. 4区19号溝埋没土層(C-C')



5. 4区20号溝埋没土層(D-D')




6. 4区8号溝(南より)




7. 4区8号溝埋没土層(A-A')



8. 4区9~11号溝(東より)



9. 4区9号溝埋没土層(E-E')



10. 4区10号溝埋没土層(E-E')




11. 4区11号溝埋没土層(E-E')



12. 4区10・24・28号溝(南東より)



13. 4区14~17号溝(西より)



14. 4区14号溝埋没土層(A-A')



15. 4区21~23号溝(西より)



1. 4区21~23号溝埋没土層(A-A')



2. 7区37号溝(南より)



3. 7区37号溝埋没土層(B-B')



4. 7区42号溝(東より)



5. 7区42号溝埋没土層(B-B')



6. 7区43・44号溝(南より)



7. 7区43号溝埋没土層(B-B')



8. 8区2号流路(西より)



9. 8区2号流路埋没土層(A-A')



10. 8区3号流路(西より)



11. 8区3号流路埋没土層(A-A')



12. 9区48号溝(南東より)



13. 9区50号溝(東より)



14. 13区40号溝(東より)



15. 13区40号溝埋没土層(A-A')



1. 1区29号住居(北東より)



2. 1区29号住居埋没土層



3. 1区29号住居炉



4. 1区29号住居遺物出土状況(No.5)



5. 1区29号住居遺物出土状況(No.2)



6. 1区29号住居遺物出土状況(No.6)



7. 1区30号住居(南西より)



8. 1区30号住居埋没土層



1. 2区2号住居(南より)




2. 2区2号住居埋没土層(A-A')



3. 2区2号住居埋没土層(部分)



4. 2区2号住居炉




5. 2区2号住居炉埋没土層



6. 2区2号住居遺物出土状況(南より)




7. 2区2号住居遺物出土状況(No.5)



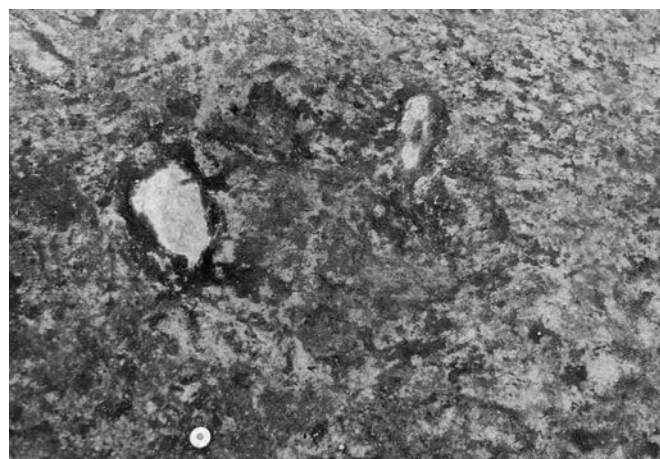
8. 同左(No.4左)



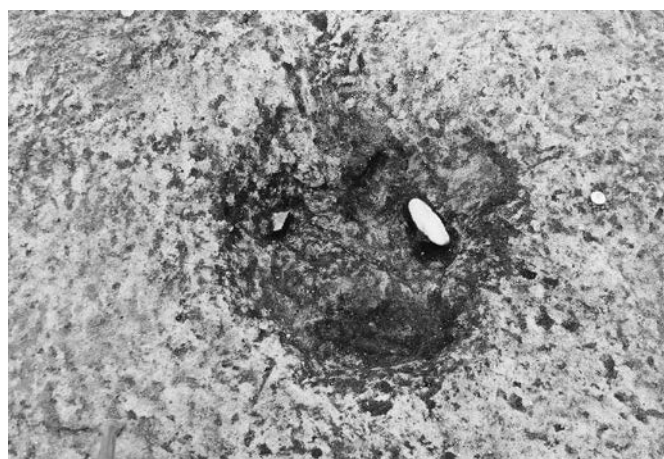
1. 2区12号住居(南より)



2. 2区12号住居 1号炉



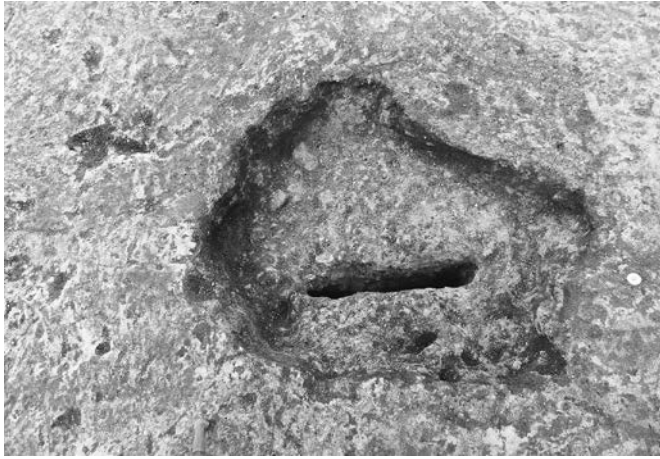
3. 2区12号住居 2号炉



4. 2区12号住居 3号炉



5. 2区12号住居柱穴P2



1. 2区12号住居柱穴P6



2. 同左P4



3. 2区12号住居柱穴(P7・P8)



4. 2区12号住居遺物出土状況(南より)



5. 2区12号住居遺物出土状況



6. 同左(No.1)



7. 2区12号住居遺物出土状況(No.7)



8. 同左(No.10)



1. 4区4号住居(東より)



2. 4区4号住居埋没土層(A-A')



3. 4区4号住居1号炉




4. 4区4号住居3号炉



5. 4区4号住居遺物出土状況(東より)



1. 4区4号住居遺物出土状況(No.16)




2. 4区4号住居掘方(東より)



3. 4区8号住居(東より)



4. 4区8号住居炉



5. 4区8号住居炉埋没土層



6. 4区8号住居遺物出土状況(東より)



7. 4区8号住居遺物出土状況(No.5)



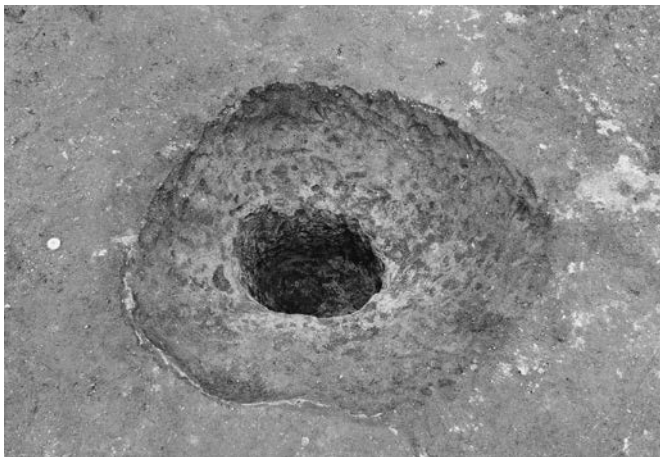
8. 同左(No.4)



1. 4区27号住居(東より)



2. 4区27号住居遺物出土状況




3. 4区27号住居柱穴P1



4. 同左(P5~P8)



5. 4区27号住居柱穴(P2~P4)




6. 同左P2埋没土層



7. 4区33号住居(北より)



8. 4区33号住居柱穴P5



1. 4区33号住居遺物出土状況(北より)



2. 同左



3. 4区33号住居遺物出土状況(No.2)



4. 同左(No.16右・No.18左)



5. 7区44号住居(南より)



6. 7区44号住居埋没土層(A-A')



7. 7区44号住居炉



8. 7区44号住居柱穴P6と出土遺物



1. 7区1号壺棺墓(西より)



2. 7区1号壺棺墓埋没土層(東より)



3. 7区1号壺棺墓(南より)



4. 7区1号壺棺墓(南より)




5. 7区1号壺棺墓底面部の掘り方(西より)



1. 2区31号土坑



2. 2区31号土坑埋没土層



3. 2区32号土坑



4. 2区32号土坑埋没土層



5. 2区33号土坑



6. 2区33号土坑埋没土層



7. 2区36号土坑




8. 2区36号土坑埋没土層




1. 4区267号土坑



2. 4区267号土坑埋没土層



3. 4区268号土坑



4. 4区268号土坑埋没土層



5. 7区527号土坑



6. 7区527号土坑埋没土層



7. 7区529号土坑




8. 7区529号土坑遺物出土狀況(No. 5)



1. 7区566号土坑



2. 7区566号土坑埋没土層



3. 7区571号土坑



4. 7区571号土坑埋没土層



5. 7区576号土坑



6. 7区576号土坑埋没土層



7. 7区730号土坑



8. 7区730号土坑埋没土層



1. 2区1号掘立22号ピット埋没土層



2. 2区1号掘立30号ピット



3. 2区1号掘立32号ピット



4. 2区1号掘立43号ピット



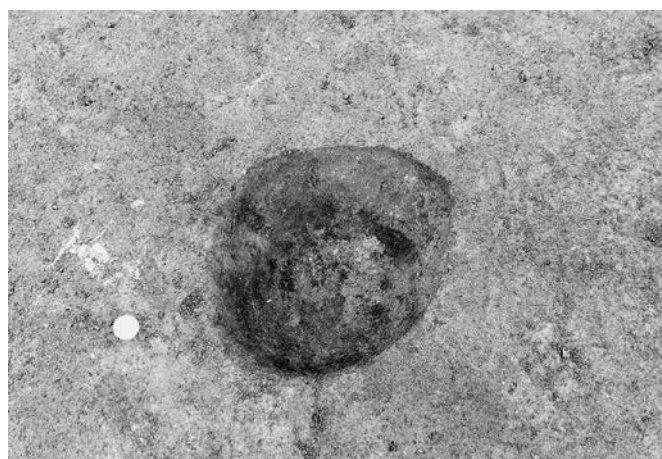
5. 2区1号掘立33号ピット(柱痕部分)



6. 2区1号掘立33号ピット埋没土層



7. 2区1号掘立44号ピット



8. 2区1号掘立68号ピット



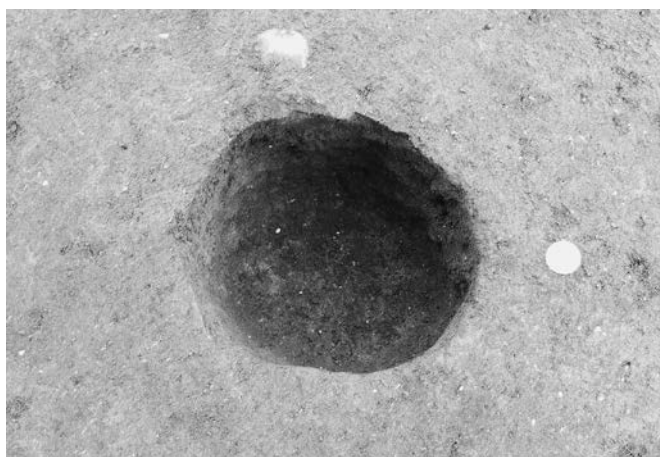
1. 2区2号掘立26号ピット



2. 2区2号掘立26号ピット埋没土層



3. 2区2号掘立34号ピット



4. 2区2号掘立53号ピット




5. 2区2号掘立64号ピット



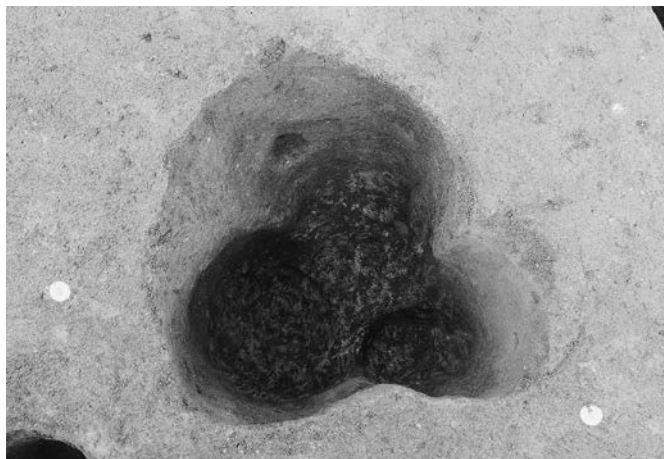
6. 2区2号掘立65号ピット



7. 2区2号掘立74号ピット




8. 2区2号掘立76号ピット



1. 2区28号ピット




2. 2区28号ピット埋没土層




3. 2区31号ピット




4. 2区31号ピット埋没土層



5. 2区39号ピット



6. 2区39号ピット埋没土層




7. 2区42号ピット



8. 2区42号ピット埋没土層



1. 2区69号ピット(1号掘立関連)



2. 2区69号ピット埋没土層(1号掘立関連)



3. 7区313号ピット



4. 7区313号ピット埋没土層



5. 7区13号集石



6. 7区13号集石遺物出土状況(No. 1~3)



7. 7区17号集石



8. 7区21号集石



1. 4区30号溝(西より)



2. 4区30号溝埋没土層(A-A')




3. 4区30号溝遺物出土状況



4. 4区30号溝遺物出土状況(No. 12)



5. 4区30号溝遺物出土状況(No. 1)




6. 1区2号土器集中地点



7. 同左(No. 1)



1. 4区1号土器集中地点(西より)



2. 4区1号土器集中地遺物出土状況(No. 1)




3. 同左(No. 2)



4. 9区3号土器集中地点(No. 1・2)



5. 同左




1. 1区31号住居(南より)



2. 1区31号住居炉



3. 1区31号住居炉埋没土層



4. 1区31号住居柱穴P3埋没土層



5. 1区83号住居(南より)



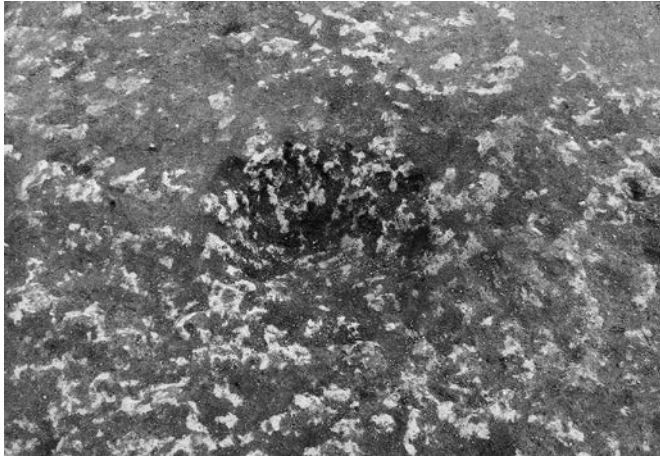
6. 1区83号住居柱穴P1埋没土層




7. 2区14号住居(南より)



8. 2区14号住居埋没土層



1. 2区14号住居炉



2. 2区14号住居炉埋没土層



3. 4区34号住居(南東より)



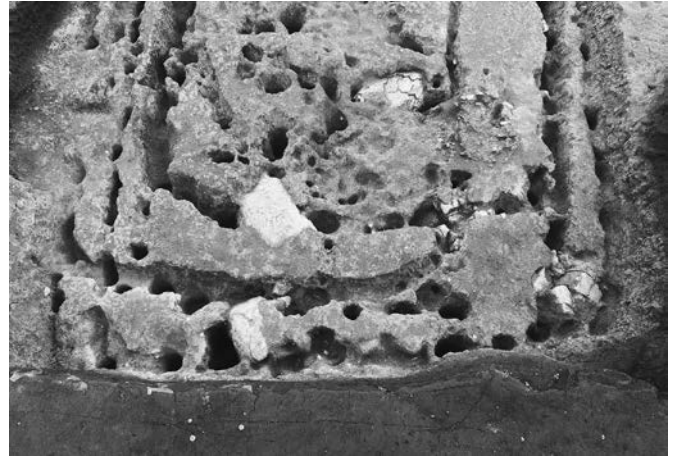
4. 4区34号住居(北東より)




5. 4区34号住居(北西より)



1. 4区34号住居炉



2. 4区34号住居北西壁側の周溝・柱穴



3. 4区34号住居南東壁側の周溝・柱穴



4. 同左



5. 4区34号住居柱穴



6. 4区34号住居遺物出土状況



7. 4区34号住居遺物出土状況



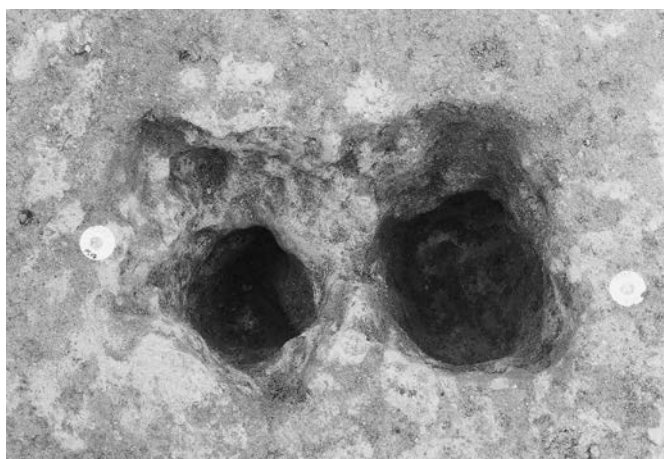
8. 同左(No.17左・No.32右)



1. 4区35号住居(北西より)



2. 4区35号住居炉



3. 4区35号住居柱穴P4・P5




4. 4区35号住居遺物出土状況



5. 5区16号住居(西より)



6. 5区16号住居遺物出土状況(No.6)



7. 5区16号住居柱穴P1埋没土層



1. 5区17A号住居(北より)



2. 5区17A号住居炉



3. 5区17A号住居炉埋設土器(No.14)



4. 5区17A号住居埋設土層



5. 5区17A号住居遺物出土状況



6. 同左(No.1)



7. 5区17B号住居(北より)



8. 5区17B号住居遺物出土状況(No.8)



1. 5区18号住居(北東より)



2. 5区18号住居埋没土層(B-B')



3. 5区18号住居遺物出土状況



4. 同左(No.13)



5. 5区19号住居(東より)



6. 5区19号住居埋没土層



7. 5区19号住居炉



8. 5区19号住居炉埋設土器(No.1)



1. 5区22号住居(東より)



2. 5区22号住居柱穴P1



3. 5区23・24号住居(北東より)



4. 5区23号住居柱穴遺物出土状況



5. 5区23号住居遺物出土状況(No.1)




6. 5区23号住居柱穴P2



7. 7区49号住居(北より)



8. 7区49号住居埋没土層(B-B')



1. 7区49号住居埋没土層(A-A')



2. 7区49号住居遺物出土状況



3. 7区49号住居炉遺物出土状況



4. 7区49号住居炉埋設土器(No.3)




5. 7区54号住居(南より)



6. 7区54号住居埋没土層(A-A')




7. 7区54号住居埋没土層(B-B')



8. 7区54号住居炉



1. 7区55号住居(南より)



2. 7区55号住居(北より)



3. 7区55号住居埋没土層(B-B')



4. 7区55号住居遺物出土状況




5. 7区56号住居(南より)



6. 7区56号住居埋没土層




7. 7区56号住居遺物出土状況




8. 同左



1. 7区56号住居炉



2. 7区56号住居炉埋没土層



3. 7区56号住居出入口部埋設土器(No.1)



4. 7区56号住居柱穴P2



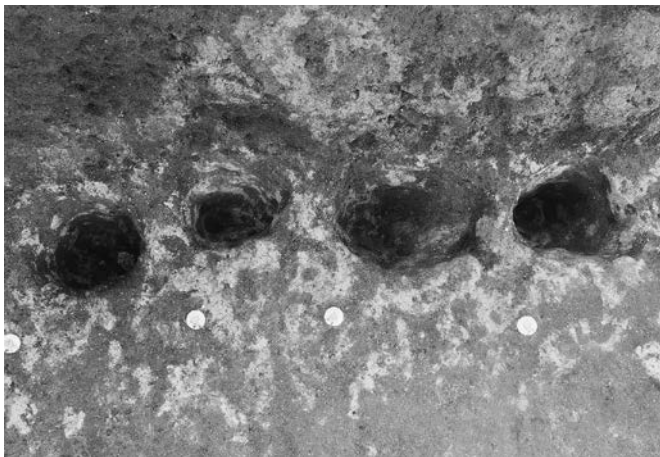
5. 7区57号住居(南より)



1. 7区57号住居埋没土層(A-A')



2. 7区57号住居埋没土層(B-B')



3. 7区57号住居壁柱穴の状況




4. 7区57号住居遺物出土状況




5. 7区58号住居(東より)



1. 7区58号住居張出部



2. 7区58号住居周礫の状況(西壁近縁)



3. 7区58号住居周礫の状況(西壁近縁)



4. 7区58号住居炉



5. 7区58号住居炉埋没土層(D-D')



6. 7区58号住居炉掘方



7. 7区58号住居遺物出土状況(No.11)



8. 7区58号住居遺物出土状況(No.26)



1. 7区59号住居(南より)



2. 7区59号住居埋没土層(B-B')



3. 7区59号住居遺物出土状況



4. 7区59号住居遺物出土状況



5. 同左(No.1)



1. 7区59号住居遺物出土状況(No.1)



2. 同左(No.2)



3. 7区59号住居炉



4. 同左埋没土層



5. 7区60A・B号住居(北東より)



1. 7区60A号住居埋没土層(A-A')



2. 7区60A・B号住居遺物出土状況(北東より)



3. 7区60A号住居遺物出土状況



4. 同左



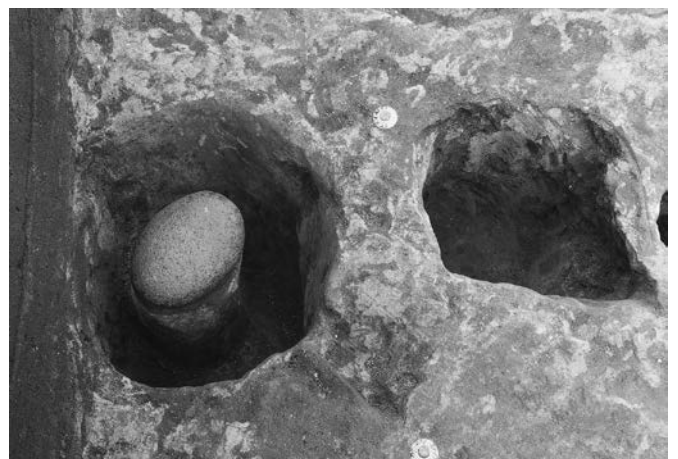
5. 7区60A号住居遺物出土状況



6. 同左



7. 7区60A号住居柱穴P9



8. 7区60B号住居柱穴P2



1. 7区61号住居(北より)



2. 7区61号住居埋没土層(B-B')



3. 7区61号住居遺物出土状況



4. 7区61号住居柱穴P10




5. 7区62号住居(南より)



6. 7区62号住居遺物出土状況



7. 7区62号住居遺物出土状況



8. 同左(No13)



1. 7区62号住居炉



2. 7区62号住居炉掘方



3. 7区63号住居(西より)



4. 7区63号住居炉埋設土器(No.1)



5. 7区64号住居(東より)



6. 7区64号住居遺物出土状況



7. 7区64号住居遺物出土状況(No.9)




8. 7区64号住居炉



1. 7区67号住居(北より)



2. 7区67号住居(A-A')



3. 7区71号住居(北西より)



4. 7区71号住居埋没土層(A-A')



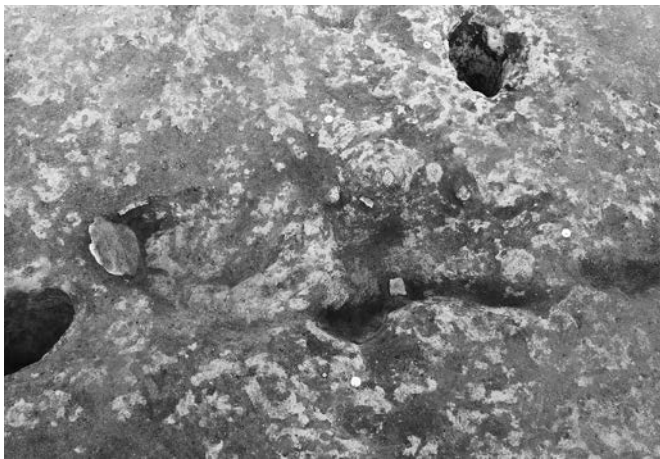
5. 同左(B-B')



1. 7区71号住居遺物出土状況(北西より)



2. 7区71号住居遺物出土状況



3. 7区71号住居炉



4. 同左埋没土層




5. 7区80号住居(南より)




1. 7区80号住居埋没土層



2. 7区80号住居遺物出土状況(東より)



3. 7区80号住居遺物出土状況(No.1)



4. 同左(No.17)



5. 7区80号住居遺物出土状況




6. 7区80号住居壁柱穴(北壁近縁)



7. 7区82号住居(東より)



8. 7区82号住居埋没土層(A-A')



1. 7区82号住居遺物出土状況



2. 同左(No.1)



3. 8区69号住居(西より)



4. 8区69号住居張出部(南より)



5. 8区69号住居張出部(西より)




6. 8区69号住居炉



7. 8区69号住居炉埋没土層



8. 8区69号住居炉掘方



1. 8区73号住居(南より)



2. 8区73号住居遺物出土状況(東より)



3. 8区73号住居炉埋設土器(No.1)



4. 8区73号住居炉埋設土層



5. 8区74号住居(北より)



6. 8区74号住居埋設土層(B-B')



7. 8区74号住居遺物出土状況



8. 同左



1. 8区74号住居炉



2. 8区74号住居埋没土層(C-C')



3. 8区75号住居(南より)



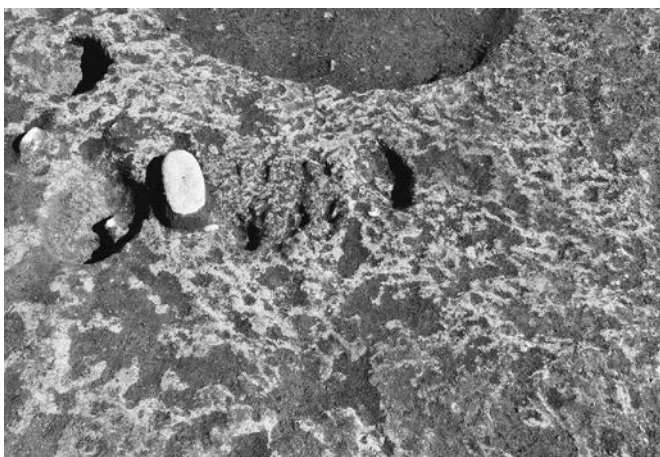
4. 8区75号住居遺物出土状況(西より)




5. 8区75号住居遺物出土状況



6. 同左



7. 8区75号住居炉



8. 8区75号住居炉掘方



1. 8区78号住居(西より)



2. 同左(南より)



3. 8区78号住居壁柱穴



4. 8区75・78号住居



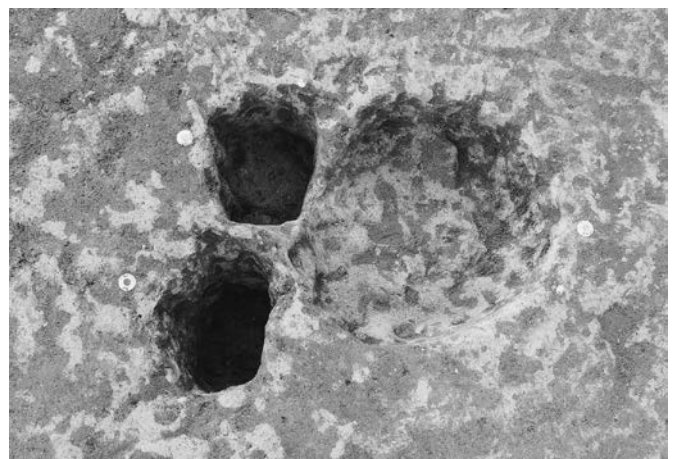
5. 8区76号住居(南より)




6. 8区76号住居埋没土層(A-A')



7. 8区76号住居遺物出土状況



8. 8区76号住居柱穴P3・P5・P7




1. 8区79号住居(北より)




2. 8区79号住居埋没土層



3. 8区79号住居遺物出土状況



4. 同左



5. 8区79号住居遺物出土状況



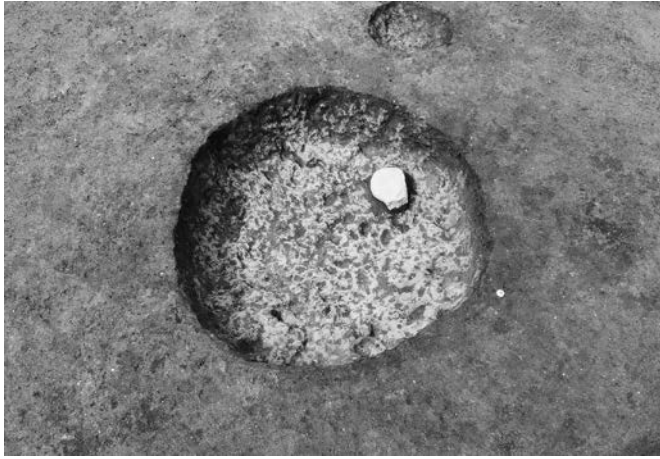
6. 同左




7. 10区竪穴状遺構(南より)




8. 10区竪穴状遺構埋没土層(A-A')



1. 1区215号土坑



2. 同左埋没土層



3. 1区218号土坑



4. 同左埋没土層



5. 1区225号土坑



6. 同左埋没土層



7. 1区238号土坑



8. 同左埋没土層



1. 2区38号土坑



2. 同左埋没土層



3. 2区44号土坑



4. 2区47号土坑



5. 2区45号土坑



6. 同左埋没土層



7. 2区48号土坑



8. 同左埋没土層



1. 2区51号土坑



2. 2区53号土坑



3. 2区91号土坑



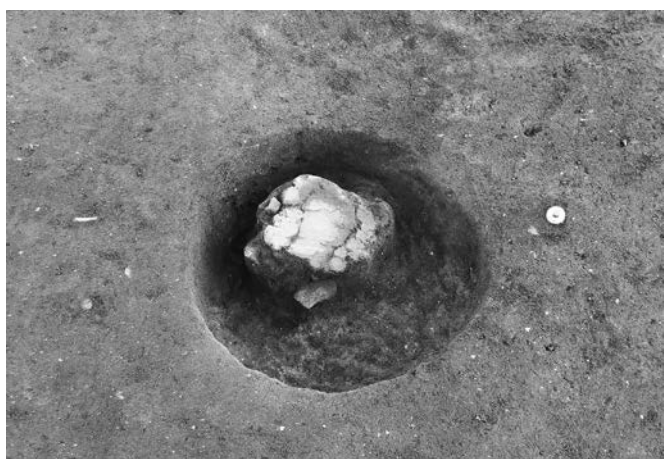
4. 同左埋没土層



5. 2区110号土坑



6. 2区122号土坑



7. 2区983号土坑




8. 同左埋没土層



1. 4区271号土坑




2. 4区286号土坑




3. 4区277号土坑



4. 同左埋没土層



5. 4区291号土坑



6. 同左埋没土層



7. 4区298号土坑



8. 同左埋没土層



1. 4区303号土坑



2. 4区306号土坑



3. 4区311号土坑



4. 7区346号土坑



5. 7区351号土坑



6. 7区362号土坑



7. 7区357号土坑



8. 同左埋没土層



1. 7区395号土坑



2. 7区417号土坑



3. 7区424号土坑



4. 7区426号土坑



5. 7区507号土坑



6. 同左埋没土層



7. 7区573号土坑



8. 7区583号土坑



1. 7区578号土坑



2. 同左遺物出土状況



3. 7区615号土坑



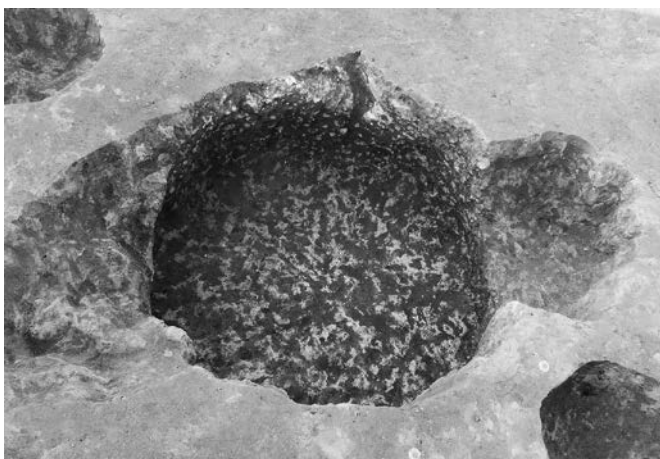
4. 同左埋没土層



5. 7区619号土坑



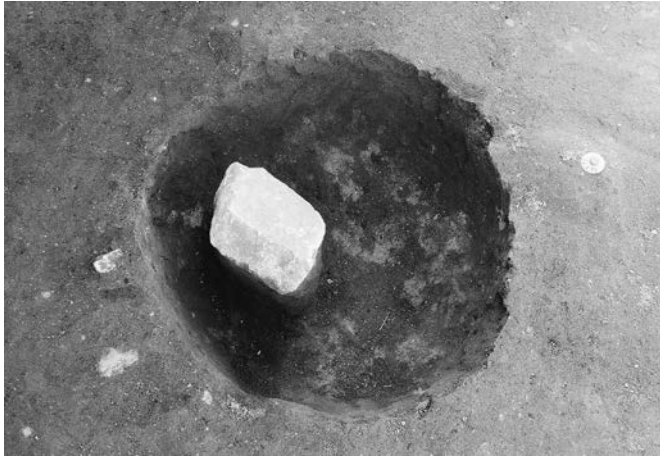
6. 同左埋没土層



7. 7区629号土坑



8. 同左埋没土層



1. 7区631号土坑



2. 同左埋没土層



3. 7区632号土坑



4. 同左埋没土層



5. 7区633号土坑



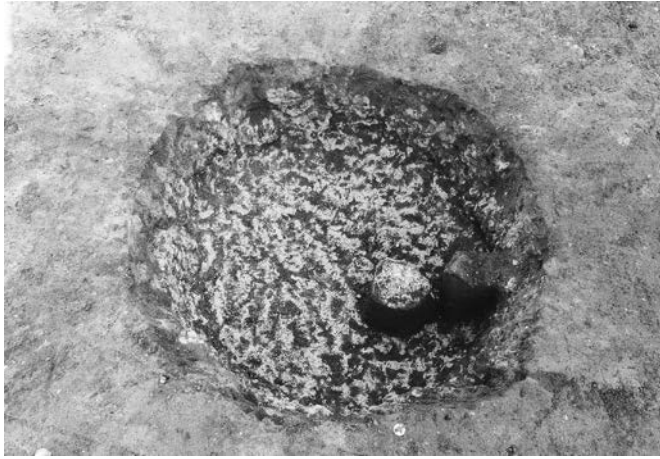
6. 同左埋没土層




7. 7区639号土坑



8. 同左埋没土層



1. 7区648号土坑



2. 同左埋没土層



3. 7区658号土坑




4. 7区622号土坑



5. 7区663号土坑



6. 7区673号土坑



7. 7区670号土坑



8. 同左埋没土層



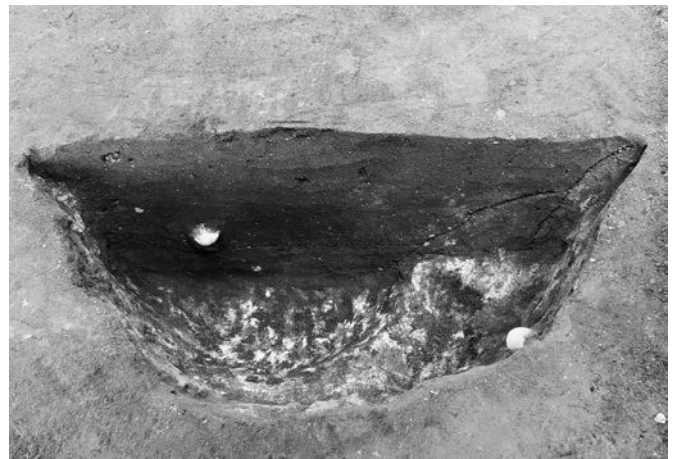
1. 7区674号土坑



2. 同左埋没土層



3. 7区688号土坑



4. 同左埋没土層



5. 7区692号土坑



6. 7区693号土坑



7. 7区704号土坑



8. 同左埋没土層



1. 7区705号土坑



2. 7区714号土坑



3. 7区714号土坑遺物出土状況




4. 7区714号土坑埋没土層



5. 7区717号土坑



6. 7区776号土坑



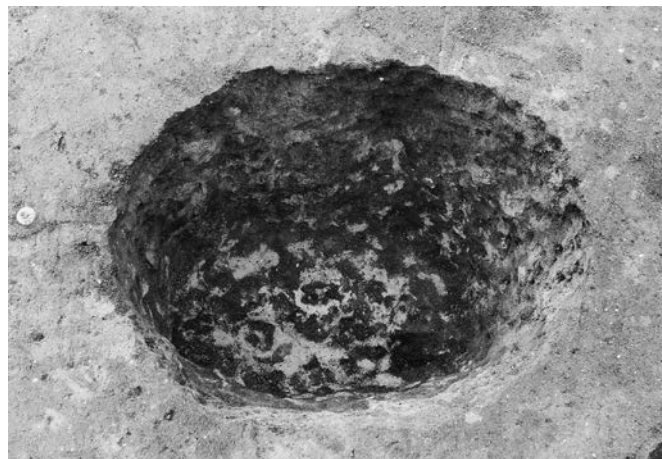
7. 7区786号土坑



8. 7区788号土坑



1. 7区791号土坑



2. 7区882号土坑



3. 7区922号土坑



4. 同左埋没土層



5. 7区920号土坑




6. 7区975号土坑




7. 7区989号土坑



8. 同左埋没土層



1. 8区722号土坑



2. 8区820号土坑



3. 8区827号土坑



4. 同左埋没土層



5. 8区840号土坑



6. 同左埋没土層



7. 8区846号土坑



8. 同左埋没土層



1. 8区853号土坑



2. 8区862号土坑



3. 8区859号土坑



4. 同左遺物出土状況



5. 8区862号土坑



6. 同左遺物出土状況



7. 8区876号土坑



8. 8区894号土坑



1. 8区889号土坑



2. 同左埋没土層



3. 8区891号土坑



4. 同左埋没土層



5. 8区892号土坑



6. 同左埋没土層



7. 8区898号土坑



8. 同左埋没土層



1. 8区906号土坑



2. 同左埋没土層



3. 8区915号土坑



4. 同左埋没土層



5. 10区327号土坑



6. 同左埋没土層



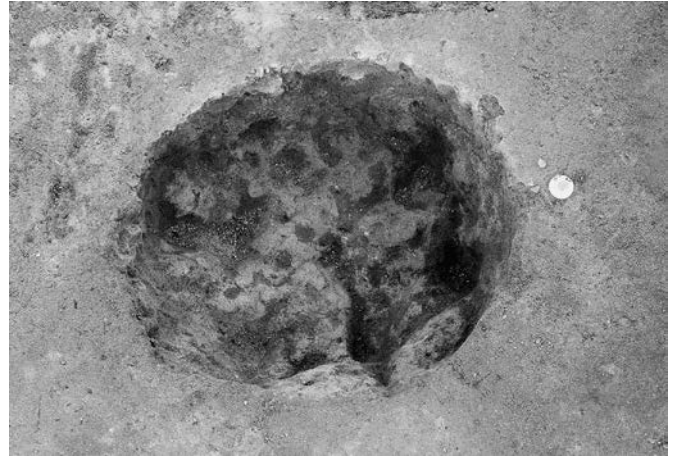
7. 10区324号土坑



8. 13区343号土坑



1. 3号掘立321号ピット



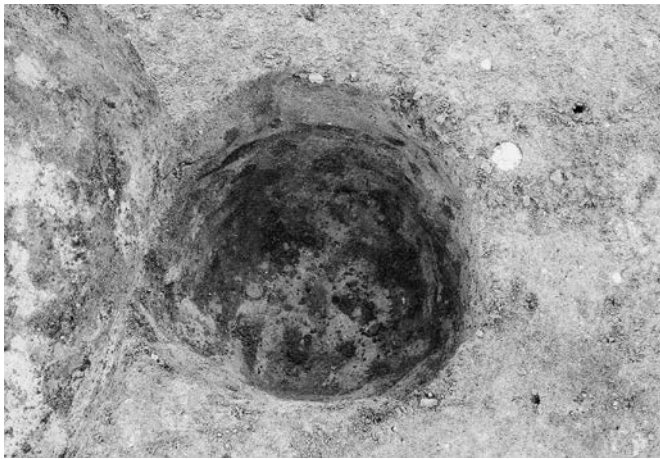
2. 3号掘立598号ピット



3. 3号掘立531号ピット



4. 3号掘立531号ピット埋没土層



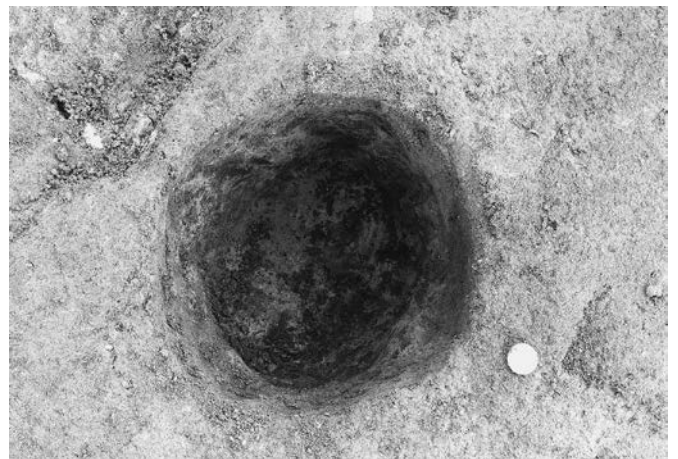
5. 4号掘立385号ピット



6. 4号掘立547号ピット



7. 4号掘立548号ピット



8. 4号掘立550号ピット



1. 1区467号ピット



2. 2区7号ピット



3. 2区7号ピット埋没土層



4. 4区151号ピット



5. 4区151号ピット埋没土層



6. 4区249号ピット



7. 4区249号ピット埋没土層



8. 4区250号ピット



9. 4区250号ピット埋没土層




10. 7区219号ピット



11. 7区219号ピット埋没土層



12. 7区291号ピット



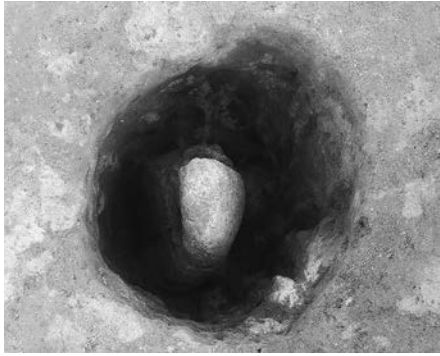
13. 7区295号ピット



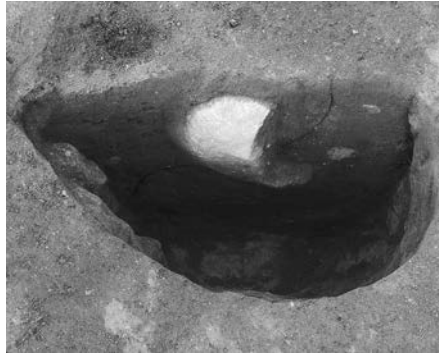
14. 7区295号ピット埋没土層



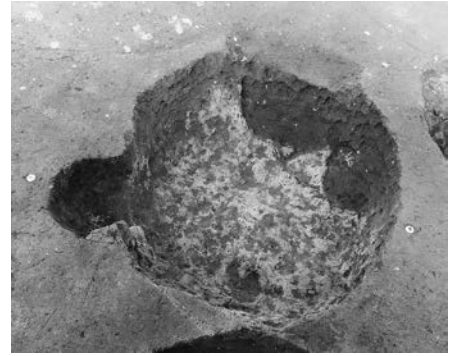
15. 7区346号ピット



1. 7区352号ピット



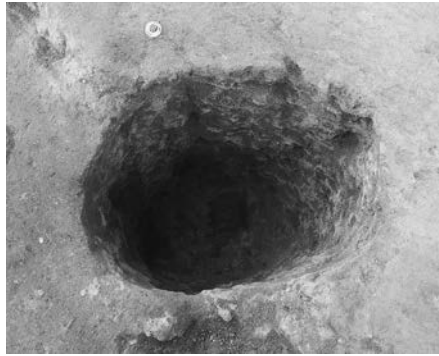
2. 7区352号ピット埋没土層



3. 7区362号ピット



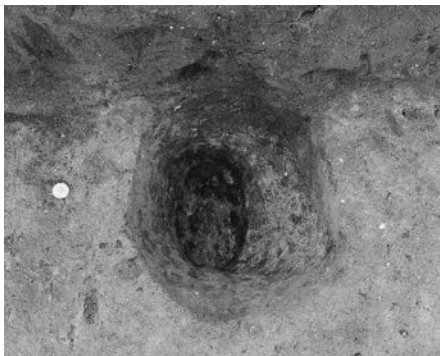
4. 7区362号ピット埋没土層



5. 7区393号ピット




6. 7区393号ピット埋没土層



7. 7区394号ピット



8. 7区394号ピット埋没土層



9. 7区454号ピット



10. 7区454号ピット埋没土層



11. 7区488号ピット



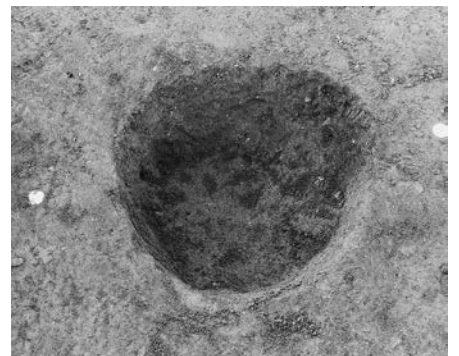
12. 7区488号ピット埋没土層




13. 7区494号ピット



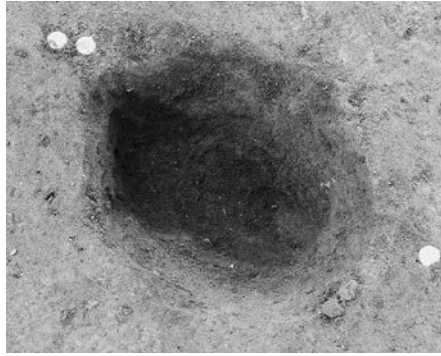
14. 7区494号ピット埋没土層



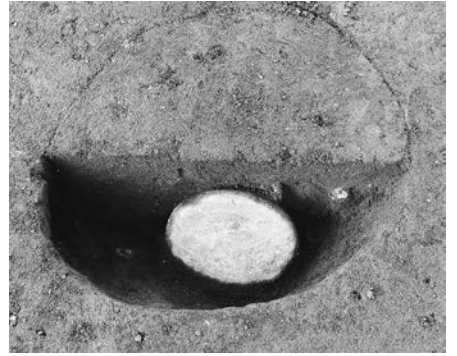
15. 7区501号ピット



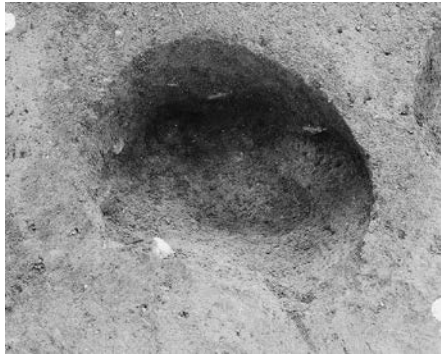
1. 7区501号ピット埋没土層



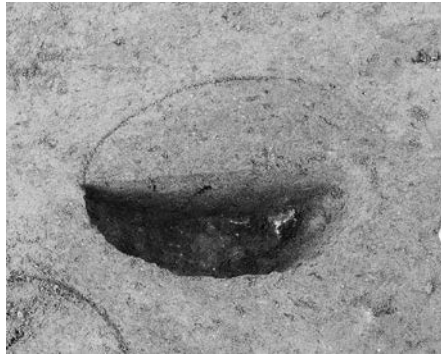
2. 7区506号ピット



3. 7区506号ピット埋没土層



4. 7区508号ピット



5. 7区508号ピット埋没土層




6. 7区510号ピット



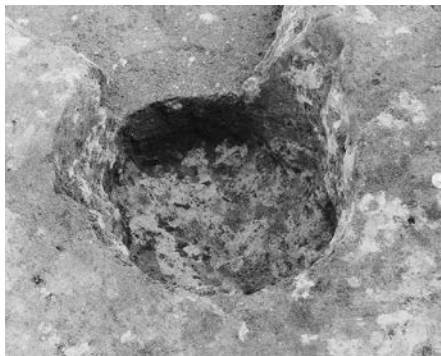
7. 7区510号ピット埋没土層



8. 7区512号ピット



9. 7区512号ピット埋没土層



10. 7区518号ピット



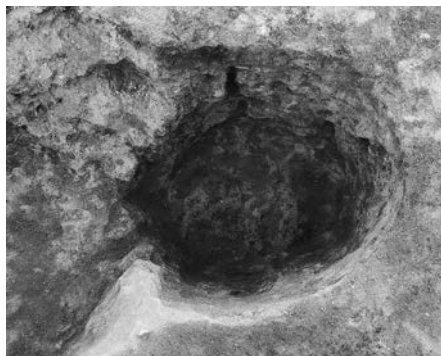
11. 7区518号ピット埋没土層



12. 7区519号ピット



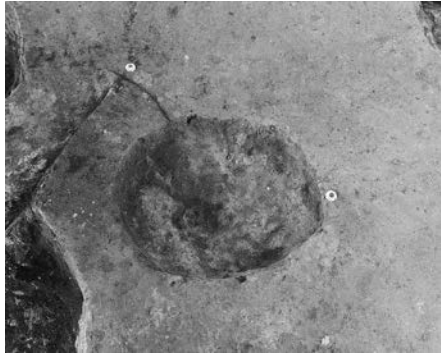
13. 7区519号ピット埋没土層



14. 7区532号ピット




15. 7区532号ピット埋没土層



1. 7区537号ピット



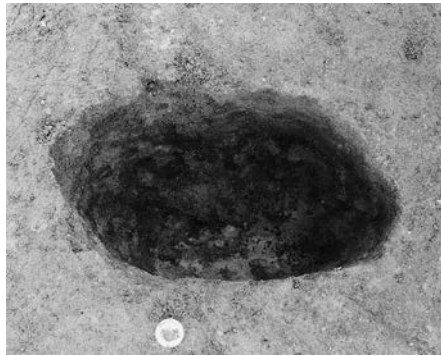
2. 7区537号ピット埋没土層



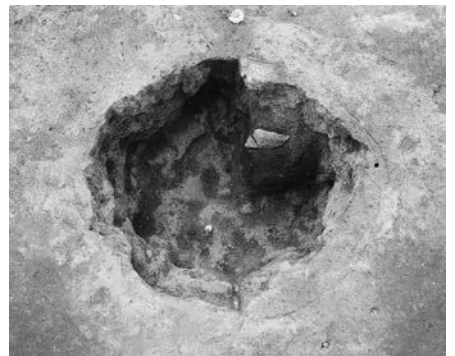
3. 7区541号ピット



4. 7区541号ピット埋没土層



5. 7区549号ピット




6. 7区582号ピット



7. 7区582号ピット埋没土層



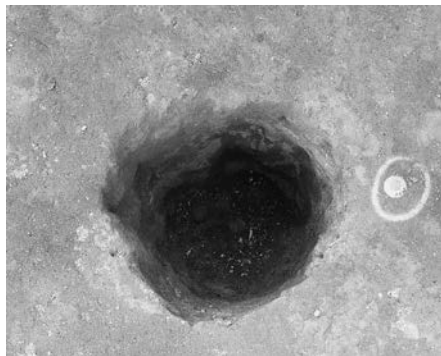
8. 7区584号ピット



9. 7区584号ピット埋没土層



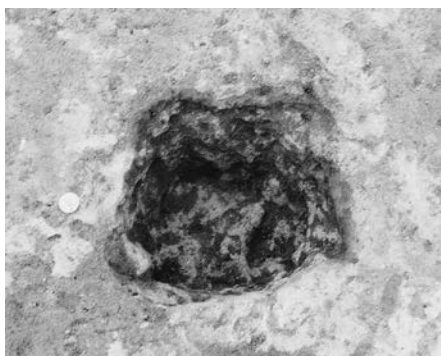
10. 7区591号ピット



11. 8区402号ピット



12. 8区402号ピット埋没土層



13. 8区403号ピット



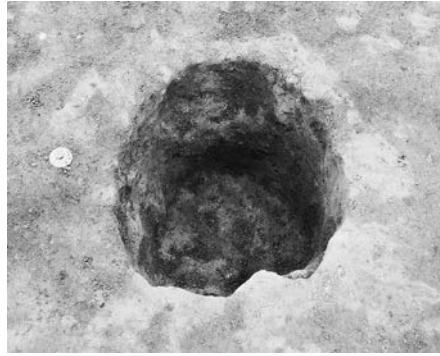
14. 8区403号ピット埋没土層



15. 8区432号ピット



1. 8区432号ピット埋没土層



2. 8区445号ピット



3. 8区445号ピット埋没土層




4. 8区559号ピット



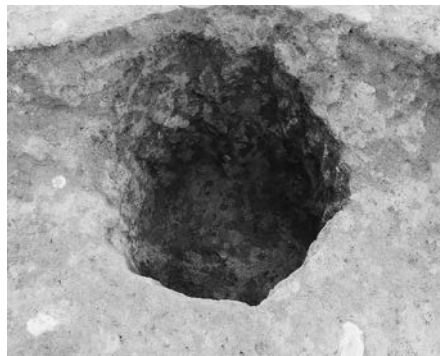
5. 8区559号ピット埋没土層



6. 8区562号ピット



7. 8区562号ピット埋没土層




8. 8区573号ピット



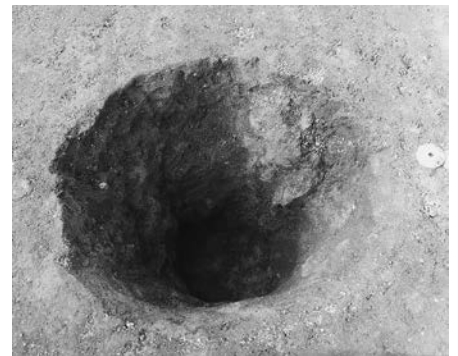
9. 8区573号ピット埋没土層



10. 9区594号ピット



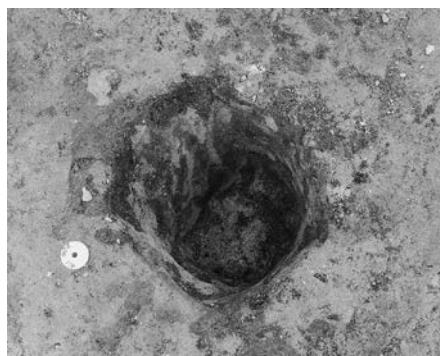
11. 9区594号ピット埋没土層



12. 10区169号ピット



13. 10区169号ピット埋没土層



14. 10区224号ピット



15. 10区224号ピット埋没土層



1. 7区配石確認状況(東より)



2. 7区1号(中央)3号(左側)配石(北より)



1. 7区1号配石



2. 7区3号配石



3. 7区3号配石石材配置状況



4. 同左




5. 7区3号配石構築・掘方状況(A→)



6. 同左(←B')



7. 7区2号配石



8. 同左



1. 7区2号配石構築・掘方状況(B→)



2. 同左(←A')



3. 7区2号配石遺物出土状況(No.7)



4. 7区2号配石調査風景



5. 7区4号配石



6. 7区4号配石掘方状況(A-A')




7. 7区5号配石



8. 7区5号配石掘方状況



1. 7区6号配石



2. 7区6号配石掘方状況



3. 7区7号配石



4. 7区7号配石埋没土層



5. 7区8号配石



6. 7区9号配石



7. 7区10号配石



8. 7区10号配石掘方状況



1. 7区15号集石




2. 7区19号集石




3. 7区31号集石




4. 同左(部分)



5. 7区31号集石掘方状況



6. 8区29号集石



7. 7区18号焼土



8. 7区18号焼土断割状況



1. 7区1号屋外埋設土器



2. 7区1号屋外埋設土器検出状況



3. 7区1号屋外埋設土器埋没土層



4. 7区1号屋外埋設土器掘方



5. 7区2号屋外埋設土器



6. 7区2号屋外埋設土器検出状況




7. 7区2号屋外埋設土器下部状況



8. 7区2号屋外埋設土器掘方



1. 2区32号溝



2. 2区32号溝埋没土層(A-A')



3. 7区55A・B号溝



4. 7区55B号溝埋没土層(A-A')



5. 同左(E-E')




1. 2区旧石器調査状況



2. 同左



3. 口一ム層堆積状況



4. 同左



5. 口一ム層下部礫



6. 同左



7. 口一ム層堆積状況



8. 同左



39墓 1



39墓 2



39墓 3



39墓 4



39墓 5



39墓 6



39墓 7



39墓 8



1墓 1



1墓 2



1墓 7



1墓 3



1墓 4



3墓 1



3墓 2



3墓 3



4墓 1



4墓 2



4墓 3



4墓 4



4墓 5



4墓 6



4墓 7



4墓8



4墓9



4墓10



4墓11



4墓12




4墓13



4墓14



4墓15



4墓16



5墓1



5墓2



5墓3



5墓4




5墓5



12墓1



12墓2



12墓3



12墓4



12墓5



12墓6



38墓 1



14墓 1



14墓 2



14墓 3



14墓 4



14墓 5



14墓 6



14墓 7



14墓 8



14墓 9



19墓 1



19墓 2



19墓 3



19墓 4



19墓 5




19墓 6




19墓 7



20墓 1



20墓 2



20墓 3



20墓 4



20墓 5





20墓 6



20墓 7



20墓 8



20墓 9



20墓 10



20墓 11

20墓 10



20墓 12



23墓 1



23墓 2



23墓 3



23墓 4



23墓 5



23墓 6



23墓 7



27墓 1



27墓 2



26墓 1



26墓 2




28墓 1



28墓 3



28墓 4





33墓 1



33墓 2



33墓 3



33墓 4



33墓 5



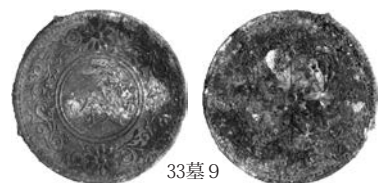
33墓 6




33墓 7



33墓 8



33墓 9



33墓 10



34墓 1



34墓 2



34墓 3



34墓 4



34墓 5



34墓 6



34墓 7



34墓 8



34墓 9



34墓 10



34墓 11



34墓12



34墓13



34墓14




34墓15



34墓16



34墓17



34墓18




34墓19



34墓20



34墓21



34墓22



34墓23



35墓1



35墓2



35墓3



35墓4



35墓5



35墓6



36墓1



36墓2



36墓3



36墓4



2墓1



2墓2



2墓3



2墓4



2墓5



2墓6



6墓1



6墓2



6墓3



6墓4



6墓5



6墓6



7墓1



7墓2




7墓3



7墓4



7墓5



7墓6




7墓7



7墓8



7墓9



7 墓10



7 墓11



7 墓12



7 墓13



7 墓14



7 墓15



7 墓16



7 墓17



7 墓18



7 墓19



7 墓20



7 墓21



7 墓22



7 墓23



7 墓24



7 墓25



7 墓26



7 墓27



7 墓28



7 墓29



7 墓30



7墓31



8墓1



8墓2



8墓3



8墓4




8墓5



8墓6



10墓1




10墓2



10墓3



10墓4



10墓5



10墓6




10墓7



10墓8



10墓9




10墓10



10墓11



10墓12



10墓13



10墓14



10墓15



10墓16



131坑1



3溝1



7溝1



7溝2



7溝3



3流路1



遺外1



遺外2



遺外3



遺外4



遺外5



遺外6



遺外7



遺外8




遺外9




遺外10




遺外11






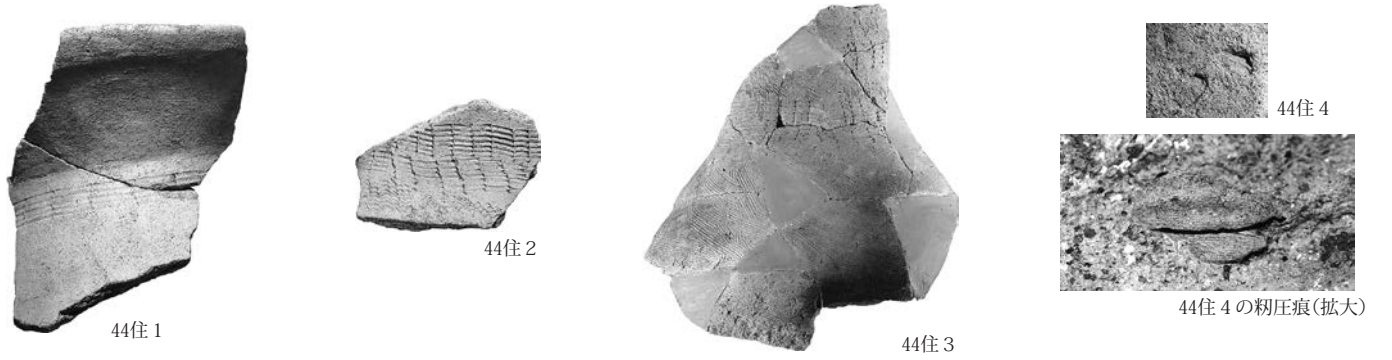
1区29号・30号住居、2区2号・12号住居出土遺物



4区4号・8号住居出土遺物







4区33号住居(2)、7区44号住居、1号壺棺墓、2区31~33・36号土坑出土遺物



529坑 1



529坑 1 (放大)



529坑 5



529坑 6



529坑 2



529坑 3



529坑 4



576坑 1



565坑 1



565坑 2



566坑 1



571坑 1



571坑 2



571坑 3



730坑 1



730坑 3



730坑 2



730坑 5



730坑 4



13集石 1



13集石 2



13集石 3



21集石 1



27集石 3



27集石 1



27集石 2



30溝状 2



30溝状 1




30溝状 3




30溝状 4



30溝状 5



30溝状 6



30溝状 7



30溝状 8



30溝状 9



30溝状 10



30溝状 11



30溝状 12



30溝状 13



30溝状 14



30溝状 15



30溝状 16



30溝状 17




30溝状 18



30溝状 19



30溝状 20



30溝状 21



1集中1



1集中2



2集中1



3集中1



3集中2



1区1



1区2



1区3



1区4




1区5



1区6



1区7



1区8



1区9



1区10



1区11



1区12



1区13



1区14



1区18



1区16



1区15



1区19



1区17



1区20



1区21



2区22



2区23



2区24



2区25



2区26



2区27



2区28



2区29




2区30



2区31



2区32



2区遺構外(2)、3区遺構外、4区遺構外(1)出土遺物



4区72



4区73




4区74



4区75



4区76




4区77




4区78



4区79



4区80



4区81




4区83



4区85




4区86



4区87



4区88



4区89



4区90



4区91



4区92



4区93



5区94



5区95



5区96



5区98



5区97



7区99



7区100



7区101



7区102



7区103



7区104



7区105



7区106



7区107



7区108



7区109



7区110



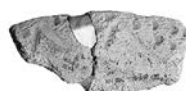
111



112



113



114



115




116



117



118



119



120



121



122



123



124



125



126




127



128



129



130



131



132



133




134



136



137





135




138



139





7区遺構外出土遺物(4)



214



215



216



217



218



219



220



221



222



223



224



225



226



227



228



229



230



231



232




233



234



235



236



237



238



239



240



241



242



243



244



245



247



246



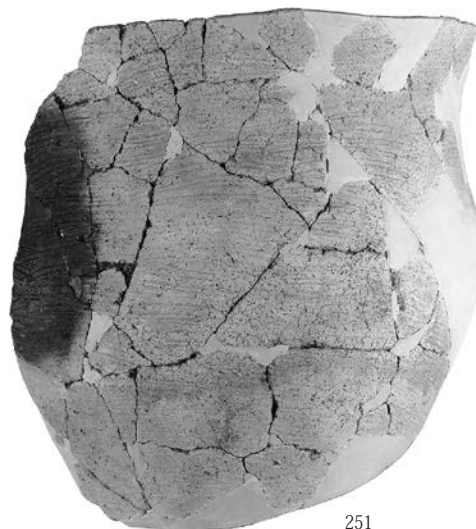
248



249



250



251



252



253



254




255



256



257



258



259



260



261



262



263



264



267



269



265



268



270



271





272




273




274






7区遺構外出土遺物(8)



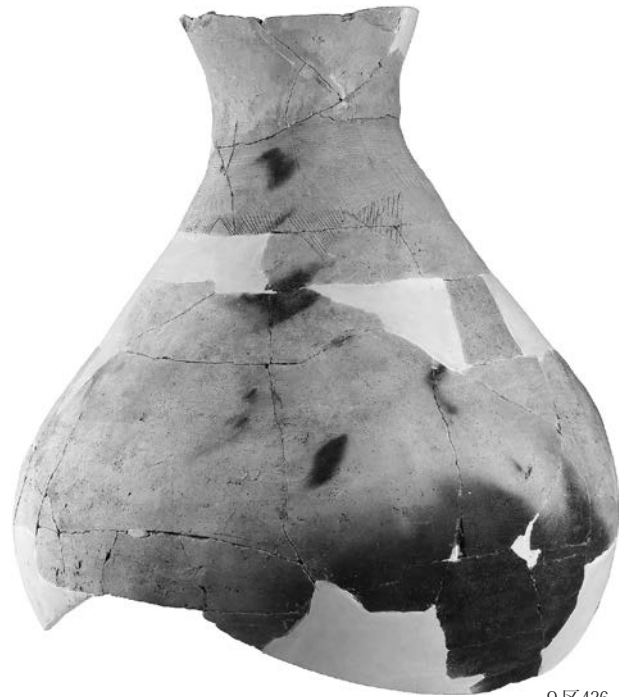
7区遺構外出土遺物(9)



7区遺構外(10)、8区遺構外出土遺物



9区425



9区426




9区427



9区428



9区429



9区430



9区431



9区432



9区433




9区434



9区435



9区436



9区437



9区438



9区439



9区440



9区441



9区442



9区443



9区444



9区445



9区446



9区447



9区448



9区449




10区450



10区451



10区452



10区453



10区454



10区455



10区456



10区459




13区460






13区461



13区462



13区463





31住1



31住2



31住3



31住4



83住1



83住2



83住3



83住4




83住5



83住6



83住7



83住8




14住1



14住2



34住1



34住2




34住3




34住4




34住5






4区34号(2)・35号住居、5区16号住居出土遺物



5区17A号住居出土遺物



17B住1



17B住2




17B住3



17B住4



17B住5



17B住6




17B住7



17B住8



17B住11



17B住9



17B住10



17A・B住2



17A・B住1



17A・B住3



18住1



18住2



18住3



18住4



18住5



18住6



18住7



18住8



18住9



18住10



18住11



18住12




18住13



18住14



18住15



5区19号住居出土遺物



22住 1



23住 1



23住 2



24住 1



49住 1



49住 2



49住 3



49住 4



49住 5



49住 6



49住 7



49住 8



49住 9



49住 10



49住 11



49住 12



54住 1



54住 2



54住 3



54住 4



54住 5



54住 6



54住 7



54住 8



54住 9



55住1



55住3



55住4



55住2



55住5



55住6



56住1



56住2



56住3



56住4



56住6



56住5



56住7



56住8



56住11



56住13



56住10



56住12



56住14



56住9



56住15



56住16



56住17




56住18



56住19



56住20



56住21



56住22



56住23



56住24



56住25



56住26



56住27




56住28



57住1



57住2



57住3



57住4





57住5



57住6



57住7



7区57号(2)・58号(1)住居出土遺物



58住24



58住25



58住26



58住27



59住 1



59住 2



59住 3



59住 4



59住 5



59住 8



59住 6



59住 7



59住 9



59住10



59住11



59住13



59住14



59住12




59住15



59住16



59住17



59住18



59住19



59住20



59住24



59住25



59住26



59住28



59住29



59住21



59住23



59住22



59住27



60A住1



60A住2




60A住3



60A住4




60A住5



60A住6



60A住7



60A住9




60A住10



60A住11



60A住8



60A住12




60A住13



60A住14



60A住15



60A住16



60A住17



60A住18



60A住19



60A住21



60B住1



60A住20



60B住2



61住1



61住2




61住3




61住4



61住5







8



9



10



11




12



13



14




15



16



17



18



19



21



22



23



24




20



25



26



27



28




29



30



31



32



33



34



71住35




71住36




71住37



71住38



71住39



71住40



71住41



71住42



80住1



80住2



80住3



80住4



80住5




80住6



80住7



80住8





82住1



69住1



69住2



69住3



73住1



73住2



73住3



73住4



73住5



73住6



73住7



73住8



73住9



73住10



73住11



74住1




74住2



74住4




74住3






8区75号住居出土遺物(1)



75住20



75住22




75住23



75住24




75住21



76住1



76住2



76住3

76住4




78住1



78住2



78住3



78住4



78住5



78住6



78住7



78住8



78住9



79住1



79住2



79住3



79住4



79住5



79住6



79住7





79住8





79住10




79住11







4区269号・270~272号・274号・276号・277号・282号・284号・285号・287号・291号・298号・299号土坑出土遺物



301坑1



301坑2



301坑3



303坑1



303坑2



303坑3



305坑1



305坑2



305坑3



305坑4



305坑5



307坑1



307坑2



306坑1



306坑2



306坑3



306坑4



308坑1



308坑2




308坑3



308坑4



308坑5





346坑10



346坑11



346坑12



346坑13



346坑14



346坑15



346坑16



347坑1



352坑1



351坑1



351坑2



351坑4



351坑3



361坑1



361坑2



361坑3



362坑1



362坑2



362坑3



362坑4



382坑1



382坑2



381坑1



381坑2



381坑3




383坑1





383坑2



383坑3







7区647~649号・655号・657~660号・662~664号・669号・672号・673号土坑出土遺物



674坑 1



674坑 2



675坑 1



681坑 1



682坑 1



682坑 2




682坑 3



683坑 1



686坑 1



694坑 1



688坑 1



688坑 2



688坑 3



694坑 2



705坑 1



705坑 3



709坑 1



705坑 2



709坑 2



709坑 3



714坑1



714坑2

714坑3


716坑1



714坑4




717坑1



717坑2



717坑3



717坑4



717坑5



717坑6



717坑7



725坑1



725坑2



726坑1



726坑2



729坑 1



732坑 1



736坑 1



739坑 1




747坑 1



747坑 2



748坑 1



751坑 1



752坑 1



752坑 2



753坑 1



754坑 1



754坑 2



754坑 3



768坑 1



776坑 1



776坑 2



786坑 1



772坑 1



789坑 1



788坑 1




788坑 2



791坑 1



791坑 2



791坑 3



885坑 1



920坑 1



922坑 1




922坑 2



922坑 3



922坑 4



922坑 5



922坑 6



929坑 1



929坑 2



930坑 1



930坑 2



930坑 3



933坑 1



959坑 1



959坑 2



960坑 1




966坑 1



966坑 2




966坑 3




988坑 1



989坑 1





8区867号・873号・876号・879号・887号・889号・892号・893号・909～911号・914号・916号・917号土坑出土遺物
 1区467号ピット、7区291号・295号・346号・362号・454号・488号・492号・494号ピット出土遺物



497ピ 1




498ピ 1



499ピ 1



500ピ 1



506ピ 1



501ピ 1



501ピ 2



508ピ 1



510ピ 1



512ピ 1



512ピ 2



512ピ 3



518ピ 1



519ピ 1



531ピ 1



532ピ 1



537ピ 1



541ピ 1




548ピ 1



548ピ 2



549ピ 1



582ピ 1



584ピ 1



402ピ 1



432ピ 1



562ピ 1



1配 1



1配 2



1配 3



1配 4



1配 5



1配 6



1配 7



1配 8

7区497~501号・506号・508号・510号・512号・518号・519号・531号・532号・537号・541号・548号・549号・582号・584号ピット、
8区402号・432号・562号ピット、7区1号配石出土遺物



2配1



2配2




2配3




2配4



2配5



2配6



2配7



3配4




3配1



3配2



3配3



4配1



4配2



4配3



5配1



5配3



4配4



4配5



4配6



5配2



7配1



8配1




8配2




8配3




8配4




7区9号・10号配石、7区19号集石・8区29号集石、7区1号・2号屋外埋設土器、7区18号焼土、7区55号溝状遺構出土遺物






1～3区遺構外(33～40)、4区遺構外出土遺物(42～65)



4区遺構外出土遺物(66~98)



4区遺構外出土遺物(99~131)



132



133



134



KH5ED-1000.85



135



136



139



140



137



138



141




142



143



145



144



146



148



149



150



151



152




153




154



155







7区遺構外出土遺物(156~190)




7区遺構外出土遺物(191~221)




7区遺構外出土遺物(222~244)




7区遺構外出土遺物(245~271)








7区遺構外出土遺物(272~301・303)




7区遺構外出土遺物(302・304~333)




7区遺構外出土遺物(334~358)






7区遺構外出土遺物(392~421)




7区遺構外出土遺物(422~457)




8区遺構外出土遺物(458~484)、9区遺構外出土遺物(485~491)



9区・10区・13区遺構外出土遺物(492~502)、遺構外出土石器〔石鏃(1~31)〕



遺構外出土石器〔楔(32~43)・石匙・搔器・削器(44~65)〕



遺構外出土石器〔削器・三稜石器・石錐・打斧・石核・磨斧(66~99)〕



遺構外出土石器〔磨斧(100)・石錘・砥石・磨石類・石皿・石棒・石製品〕



122




124



123



125




126




127



128




129



130



131



132



133

報告書抄録

書名ふりがな	かないひがしうらいせき きんせい やよい じょうもんじだいへん
書名	金井東裏遺跡<近世・弥生・縄文時代編>
副書名	(国)353号金井バイパス(上信自動車道)単独7軸道路整備推進事業に伴う埋蔵文化財発掘調査報告書
巻次	
シリーズ名	公益財団法人群馬県埋蔵文化財調査事業団調査報告書
シリーズ番号	636
編著者名	石坂茂/大西雅広/津島秀章/杉山秀宏/徳江秀夫/関邦一/石田典子
編集機関	公益財団法人群馬県埋蔵文化財調査事業団
発行機関	公益財団法人群馬県埋蔵文化財調査事業団
発行年月日	20180315
作成法人ID	21005
郵便番号	377-8555
電話番号	0279-52-2511
住所	群馬県渋川市北橋町下箱田784番地2
遺跡名ふりがな	かないひがしうらいせき
遺跡名	金井東裏遺跡
所在地ふりがな	ぐんまけんしぶかわしかない
遺跡所在地	群馬県渋川市金井1721番地・他
市町村コード	10208
遺跡番号	S0002
北緯(世界測地系)	360002
東経(世界測地系)	1395003
調査期間	20120901-20140331,20140501-20140520,20150204-20150303,20150918-20151019,20160203-20160317
調査面積	20,990m ²
調査原因	(国)353号金井バイパス(上信自動車道)単独7軸道路整備推進事業
種別	集落跡
主な時代	近世/弥生/縄文
遺跡概要	近世-墓坑37+土坑132+ピット3+溝45+流路4+畠1/弥生-住居9+壺棺墓1+土坑20+掘立柱建物2/ピット73+集石3+溝1+遺物包含層/縄文-住居37+竪穴1+土坑425+掘立柱建物2/ピット315+配石10+集石4+埋甕2+焼土6+溝3+遺物包含層
特記事項	弥生時代中・後期と縄文時代前～後期を中心とした集落
要約	近世以降・古墳・弥生・縄文の4時代にわたる遺構・遺物が確認されており、上層より近世以降の第1面、古墳時代の第2～5面、弥生時代の第6面、縄文時代の第7面である。第1面は、6世紀第2四半期に噴出した榛名山二ツ岳伊香保テフラ(Hr-FP)の上面であり、近世～近代にかけての墓坑や土坑・畠・溝を検出した。第2面はHr-FPの直下、第3面は6世紀第1四半期に噴出した榛名山二ツ岳渋川テフラ(Hr-FA)の層内、第4面はHr-FAの直下、第5面はV層黒ボク土内に存在し、古墳時代の馬蹄痕や冑着装人骨・竪穴住居・墳墓等を検出した(古墳時代の詳細は別冊の第2集に収録予定のため省略)。第6面はVI層黒ボク土上位に存在し、弥生時代中・後期の竪穴住居や掘立柱建物・墓坑・土坑等を検出した。第7面はVI・VII層下位に存在し、縄文時代前期～後期の竪穴住居・掘立柱建物・土坑等を検出した。

公益財団法人群馬県埋蔵文化財調査事業団調査報告書 第636集

金井東裏遺跡<<近世・弥生・縄文時代編>>

(国)353号金井バイパス(上信自動車道)単独7軸道路
整備推進事業に伴う埋蔵文化財発掘調査報告書

平成30(2018)年3月8日 印刷

平成30(2018)年3月15日 発行

編集・発行／公益財団法人群馬県埋蔵文化財調査事業団

〒377-8555 群馬県渋川市北橘町下箱田784番地2

電話(0279)52-2511(代表)

ホームページアドレス <http://www.gunmaibun.org/>

印刷／朝日印刷工業株式会社

金井東裏遺跡

《近世・弥生・縄文時代編》

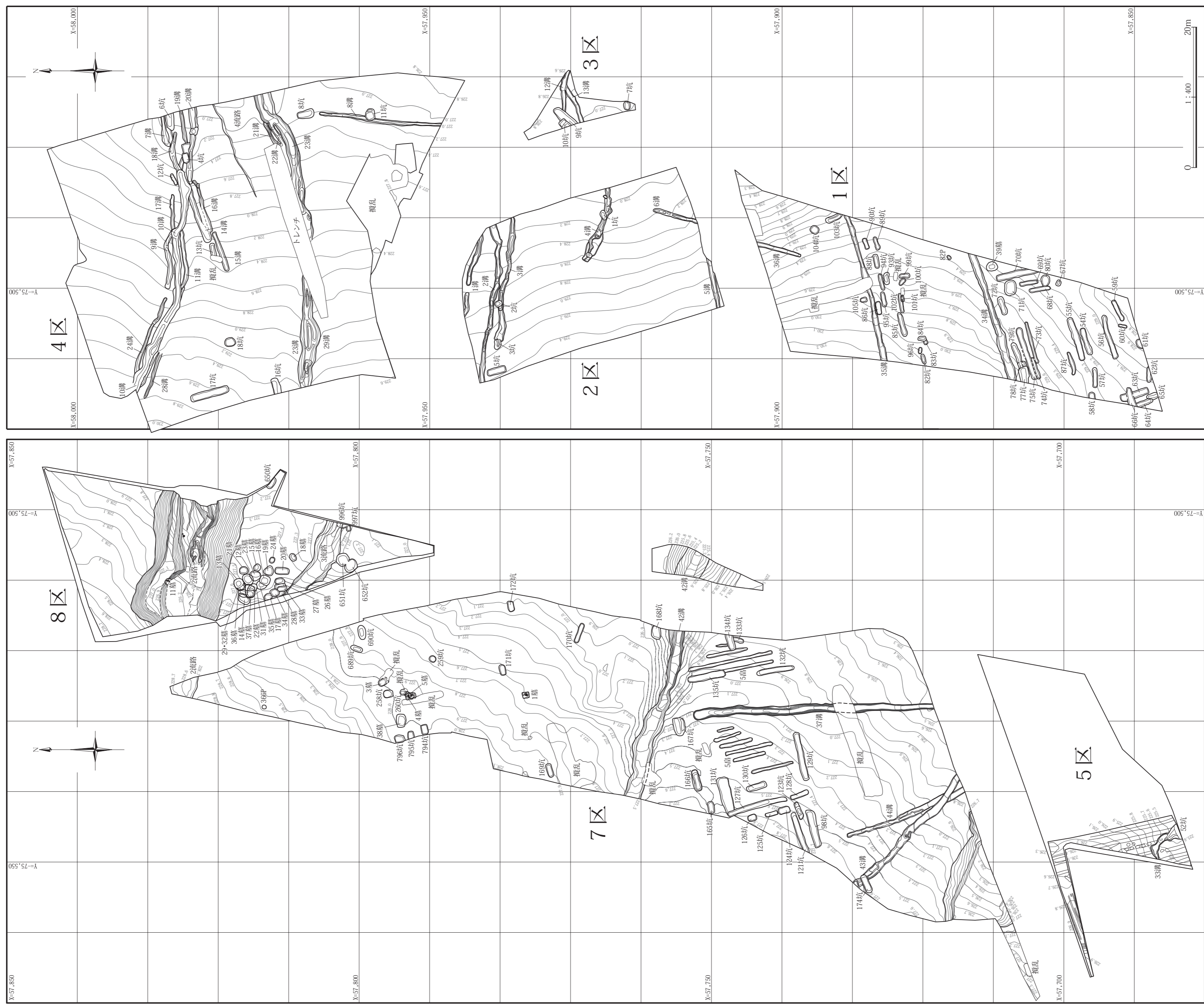
(国)353号金井バイパス(上信自動車道)単独7軸道路整備推進事業に伴う
埋 蔵 文 化 財 発 掘 調 査 報 告 書

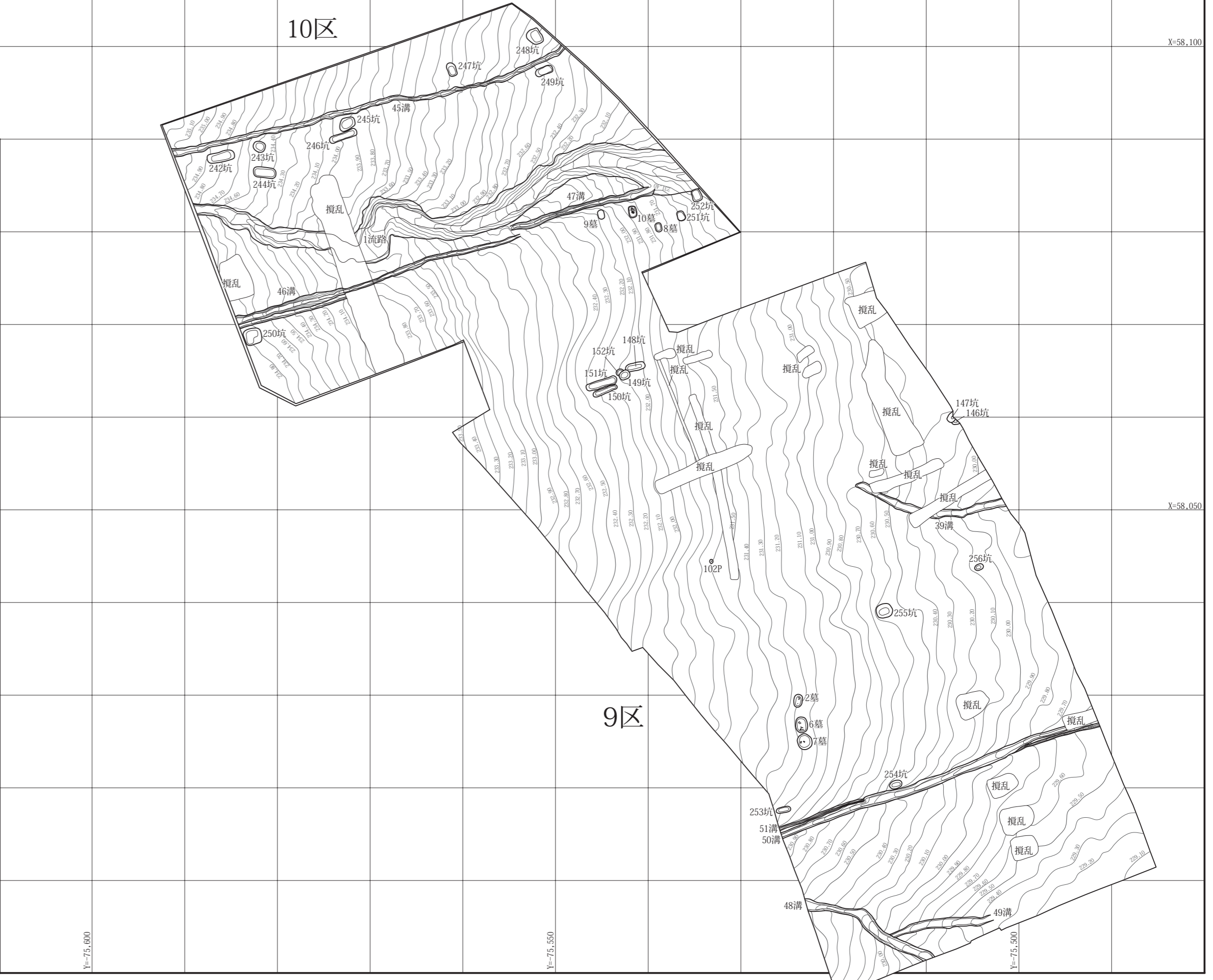
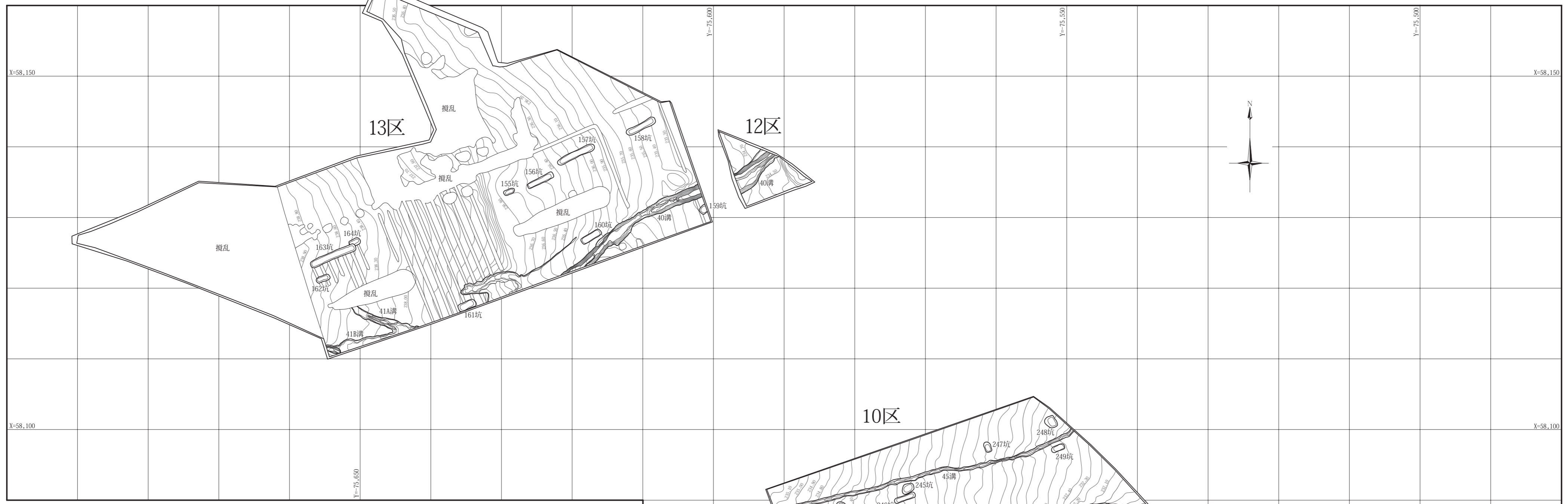
- 付図1 近世以降の遺構分布(1～5・7・8区)
- 付図2 近世以降の遺構分布(9・10・12・13区)
- 付図3 現代の土地区画と近世以降の溝状遺構A類の分布(1)
- 付図4 現代の土地区画と近世以降の溝状遺構A類の分布(2)
- 付図5 1～3区弥生時代の遺構分布1/400
- 付図6 4区弥生時代の遺構分布
- 付図7 7区弥生時代の遺構分布
- 付図8 1区縄文時代の遺構分布
- 付図9 2・4・5・9区縄文時代の遺構分布
- 付図10 7区縄文時代の遺構分布1(竪穴住居・埋設土器・焼土)
- 付図11 7区縄文時代の遺構分布2(敷石住居・配石・集石・溝)
- 付図12 7区縄文時代の遺構分布3(土坑)
- 付図13 7区縄文時代の遺構分布4(掘建柱建物・ピット)
- 付図14 8区縄文時代の遺構分布1(竪穴住居・集石・焼土)
- 付図15 8区縄文時代の遺構分布2(土坑)
- 付図16 8区縄文時代の遺構分布3(ピット)
- 付図17 10区縄文時代の遺構分布
- 付図18 13区縄文時代の遺構分布

群 馬 県 渋 川 土 木 事 務 所

公益財団法人群馬県埋蔵文化財調査事業団

全体図1 近世以降の遺構分布 (1～5・7・8区)





全体図2 近世以降の遺構分布（9・10・12・13区）

全体図3 現代の土地区画と近世以降の溝状遺構A類の分布（1）



※ () 内の数字は現在の地番

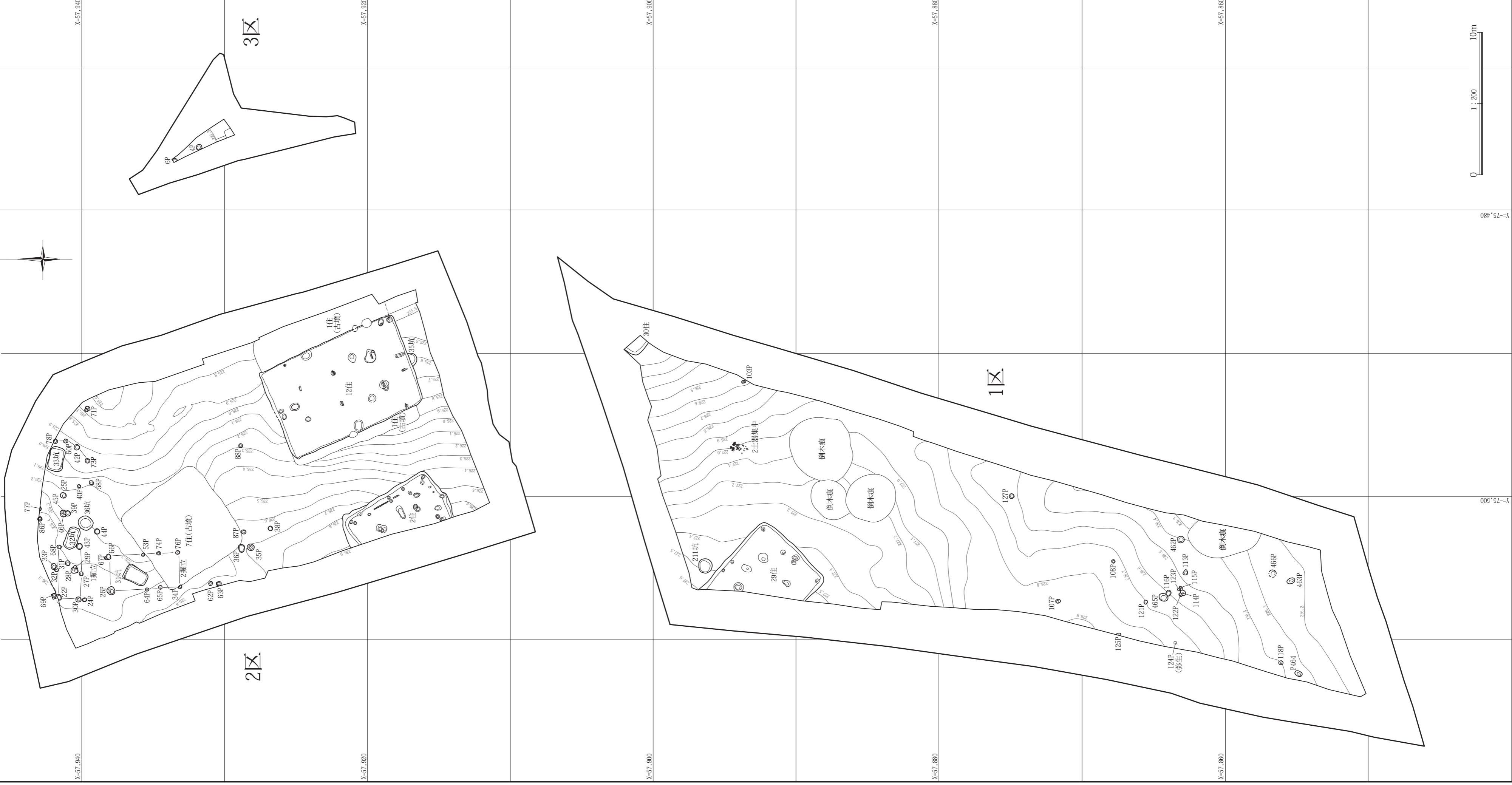
金井東裏遺跡《近世・弥生・縄文時代編》



全体図4 現代の土地区画と近世以降の溝状遺構A類の分布(2)

※ () 内の数字は現在の地番

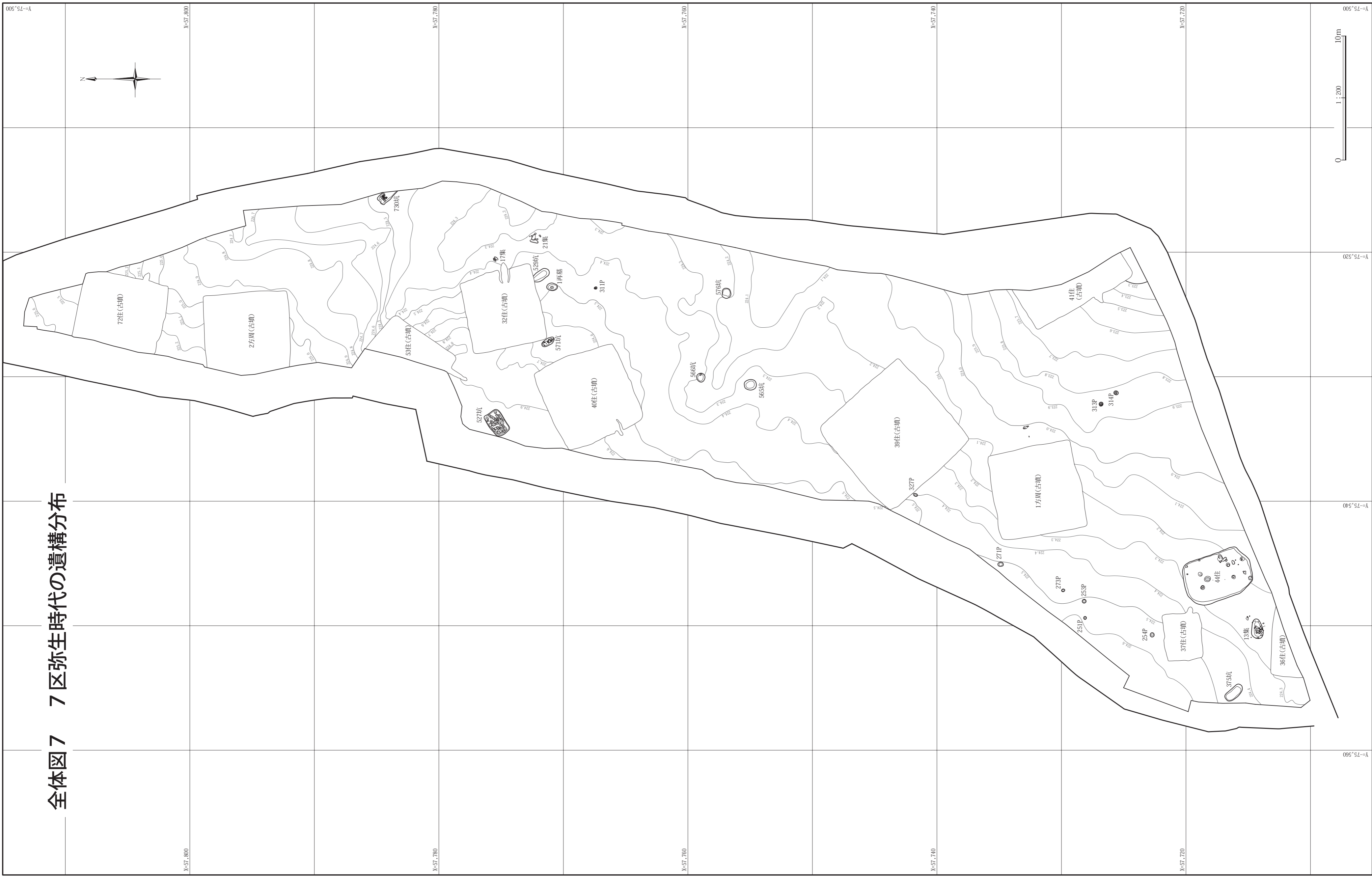
全体図5 1～3区弥生時代の遺構分布



全体図6 4区弥生時代の遺構分布

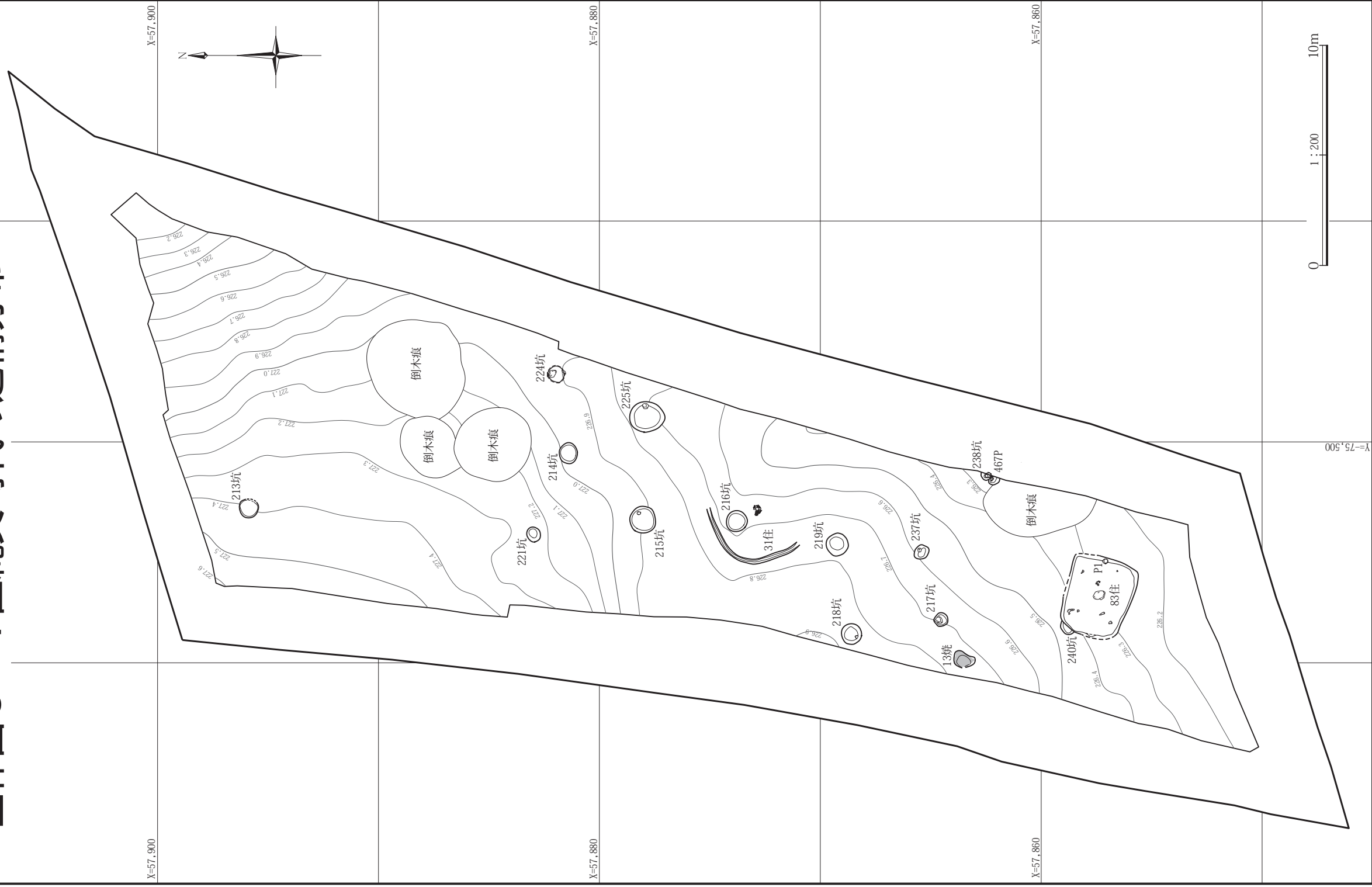


全体図 7 区弥生時代の遺構分布



全体図8

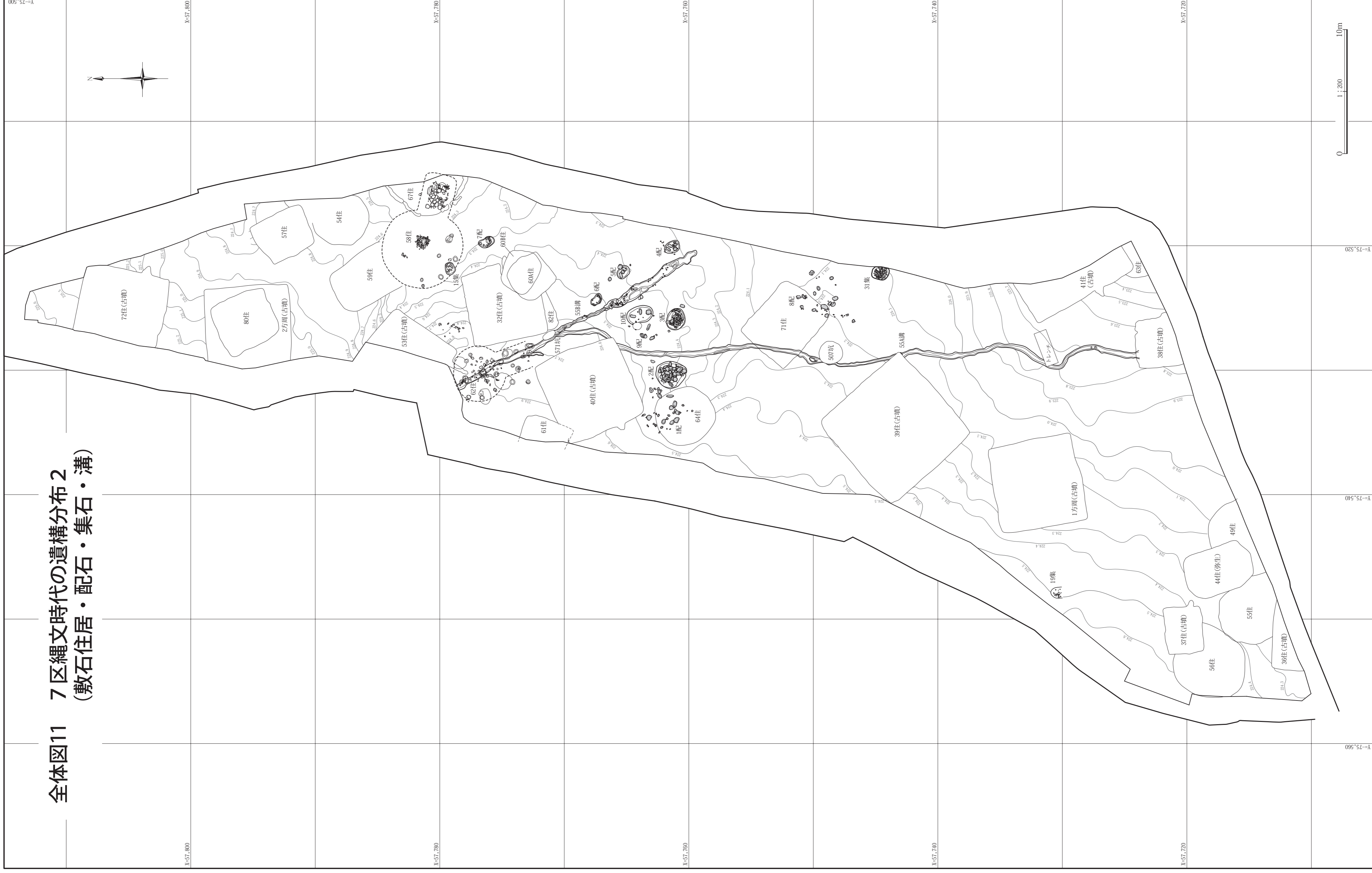
1区縄文時代の遺構分布



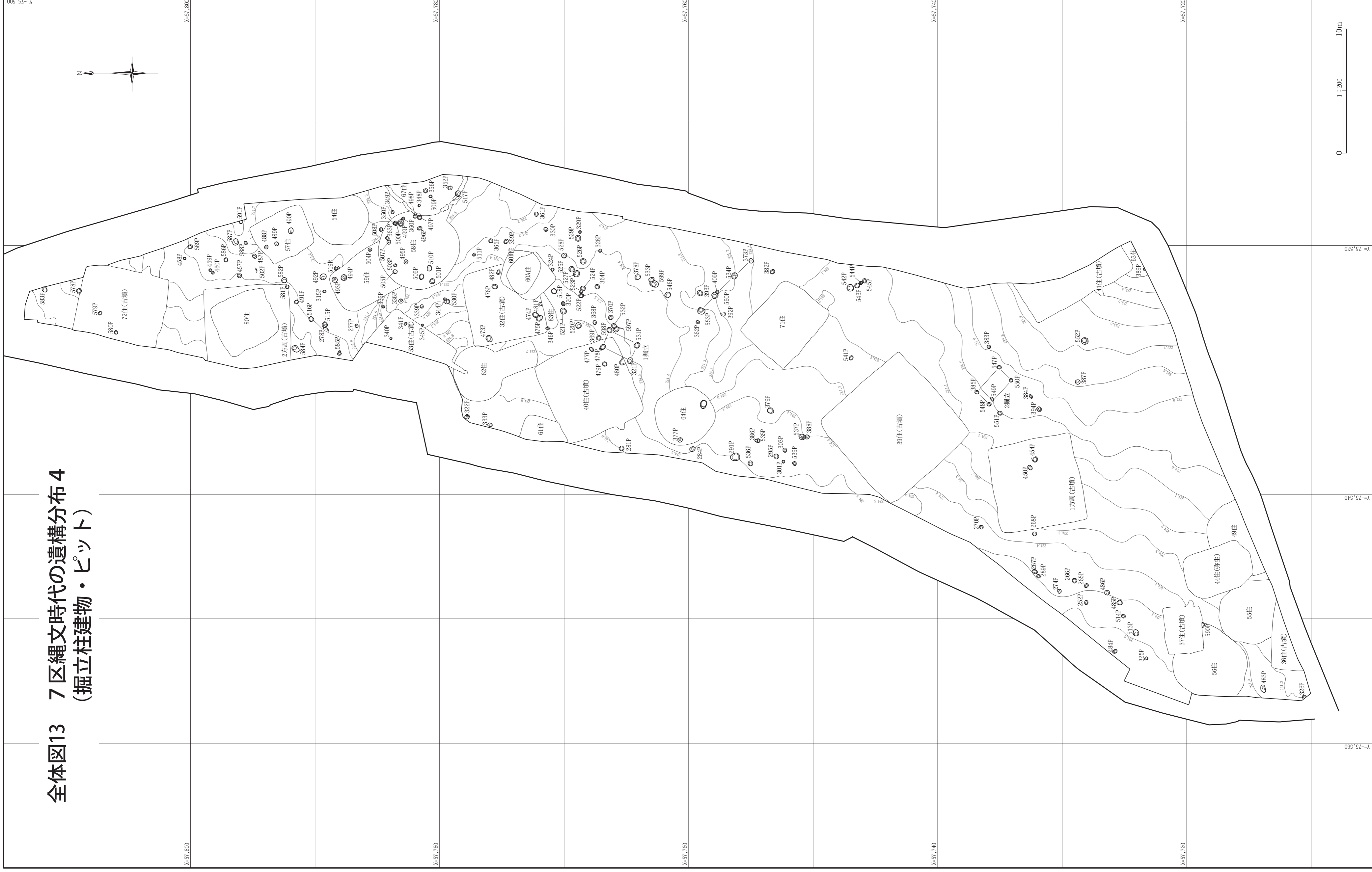
全体図10 7区縄文時代の遺構分布1
(竪穴住居・埋設土器・焼土)



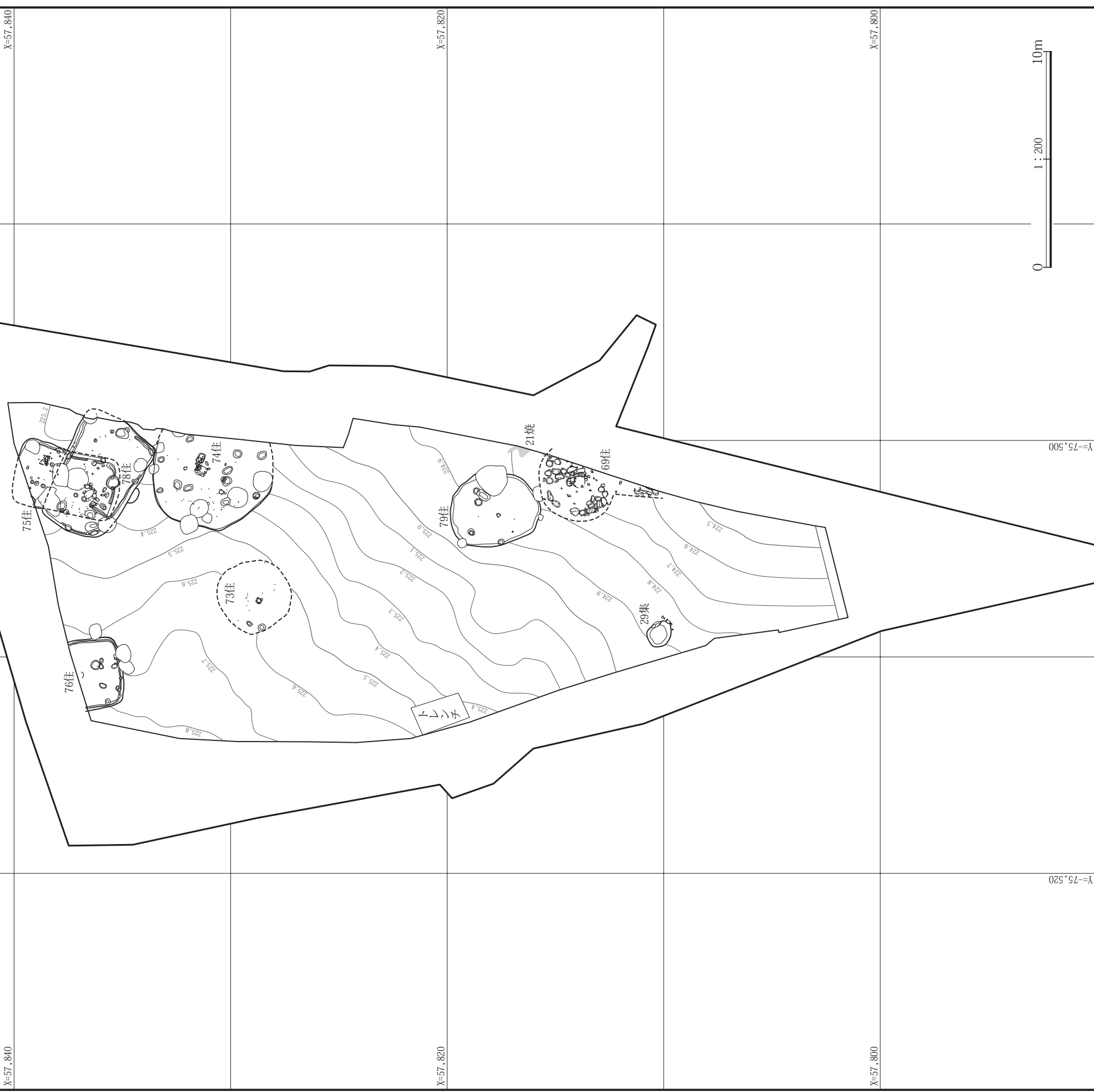
全体図11 7区縄文時代の遺構分布2
(敷石住居・配石・配石・集石・溝)



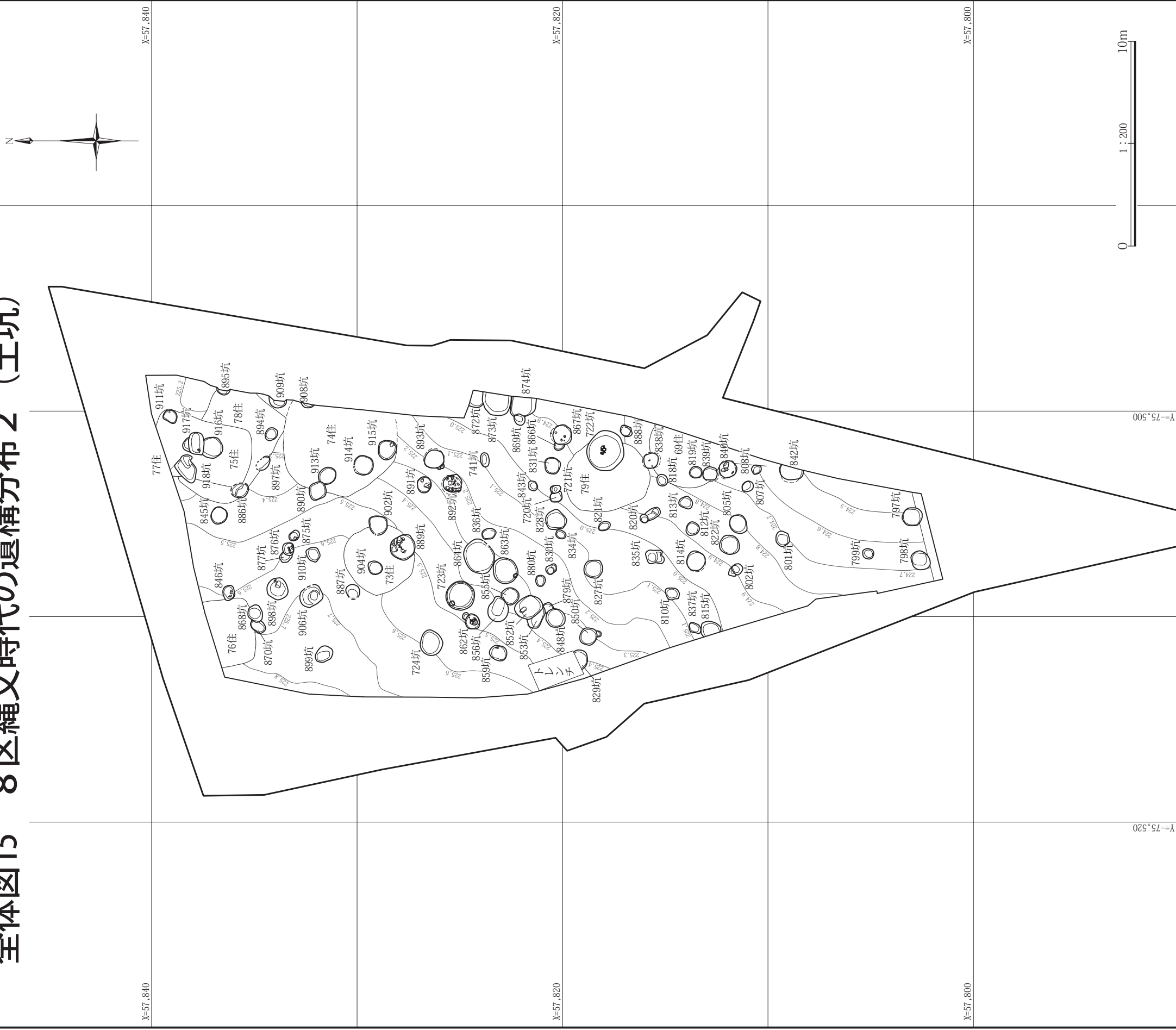
全体図13 7区縄文時代の遺構分布4 (掘立柱建物・ピット)



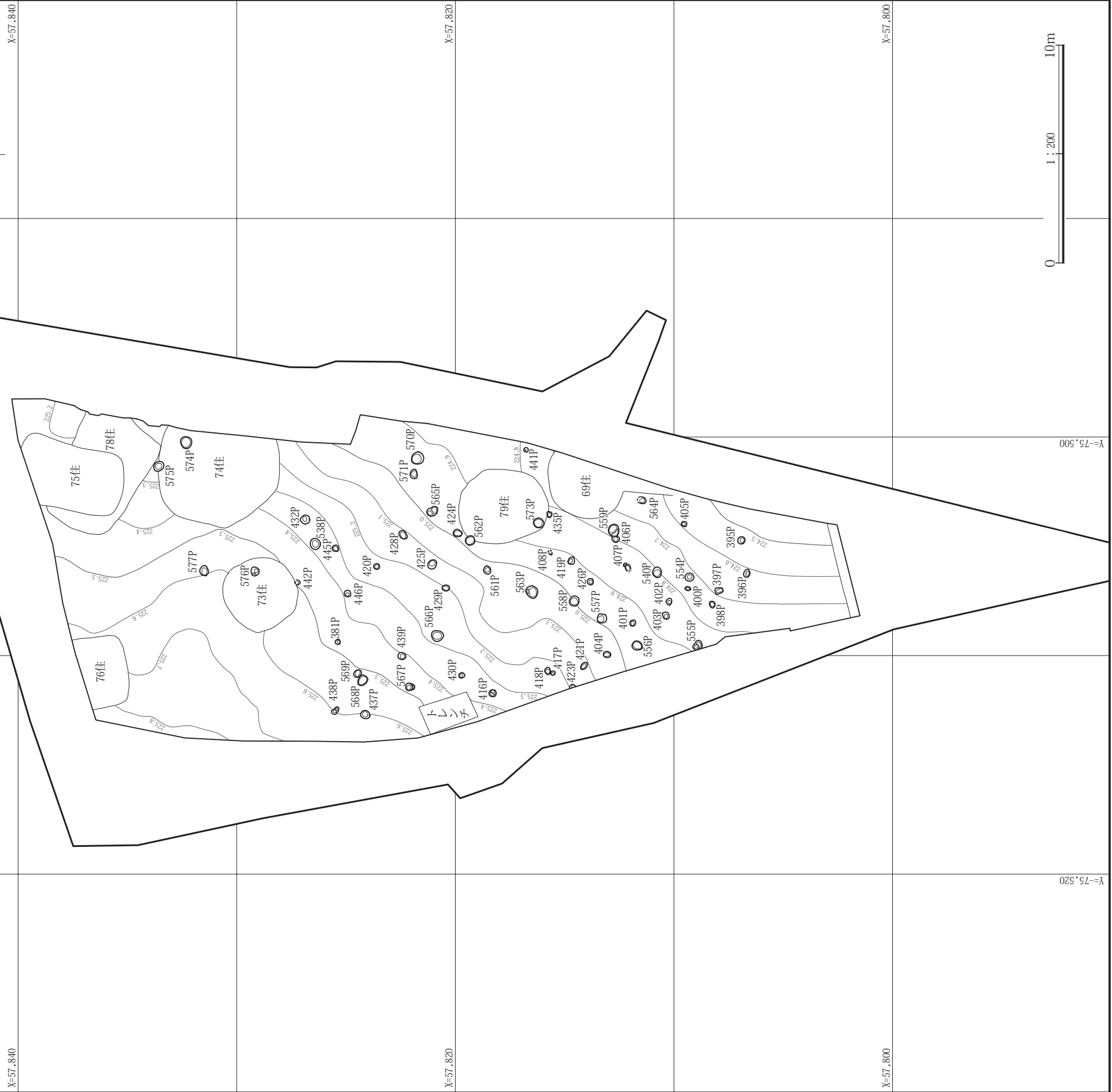
全体図14 8区縄文時代の遺構分布1
(竪穴住居・集石・焼土)



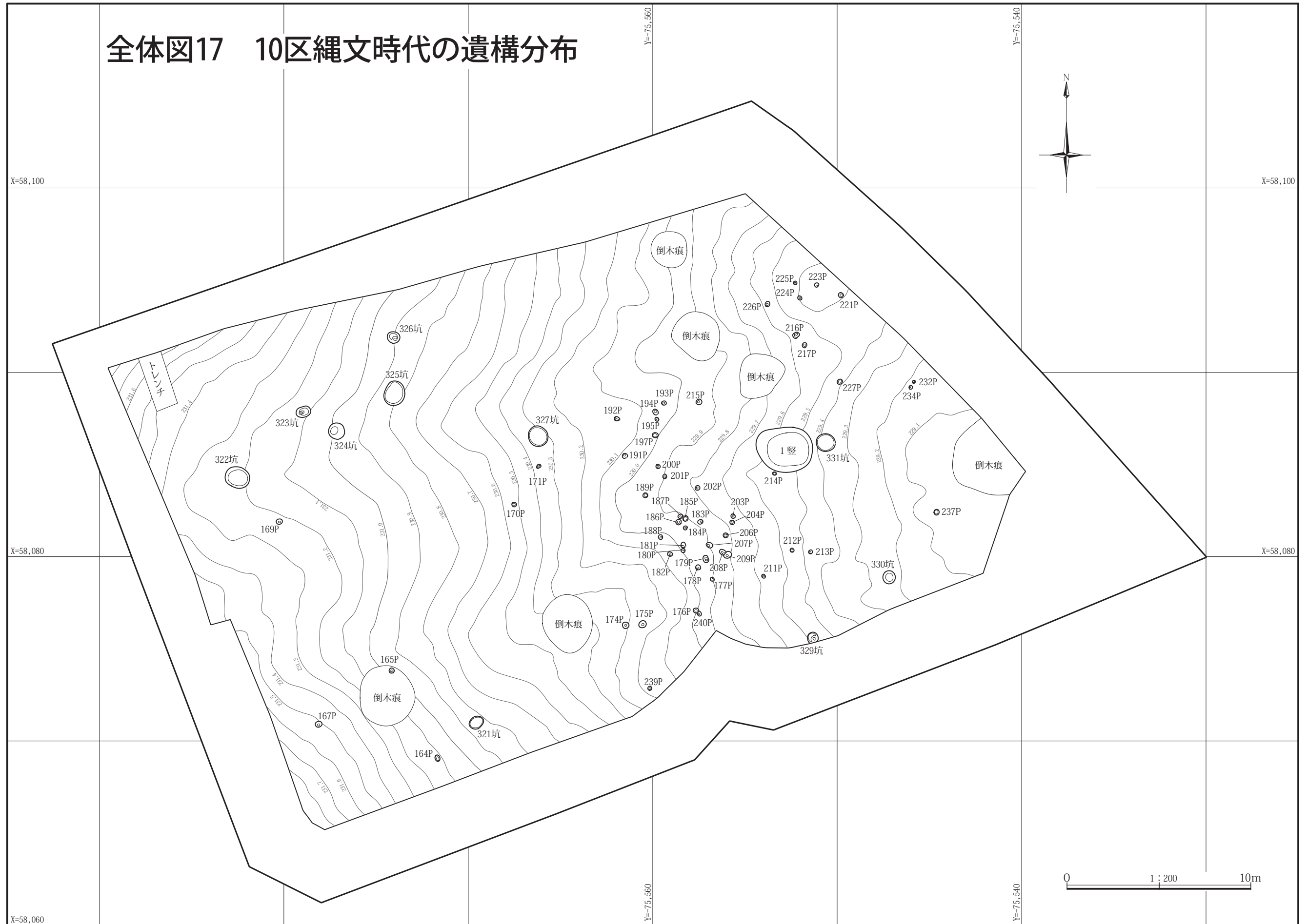
全体図15 8区縄文時代の遺構分布2 (土坑)



全体図16 8区縄文時代の遺構分布3 (ピット)



全体図17 10区縄文時代の遺構分布



全体図18 13区縄文時代の遺構分布

