

写真図版



発掘前の石川原遺跡

第1面の調査



1 復旧溝群遠景 南東から



2 復旧溝群調査風景 東から



3 復旧溝群全景 南東から



4 復旧溝群全景 東から



5 復旧溝群西部 南から



1 復旧溝群東半部 南から




2 1～3号復旧溝 東から



3 4～6号復旧溝 東から



4 12号復旧溝断面 東から




5 13号復旧溝断面 西から



6 12号・13号復旧溝 西から



7 12号・13号復旧溝 西から



8 12号復旧溝断面 西から

PL.4

第2面の調査



1 第2面調査区遠景 西から



2 第2面畑調査風景 北西から




1 第2面畑面(第1区画4号畑) 東南から



2 畑面近接(第1区画4号畑) 東から



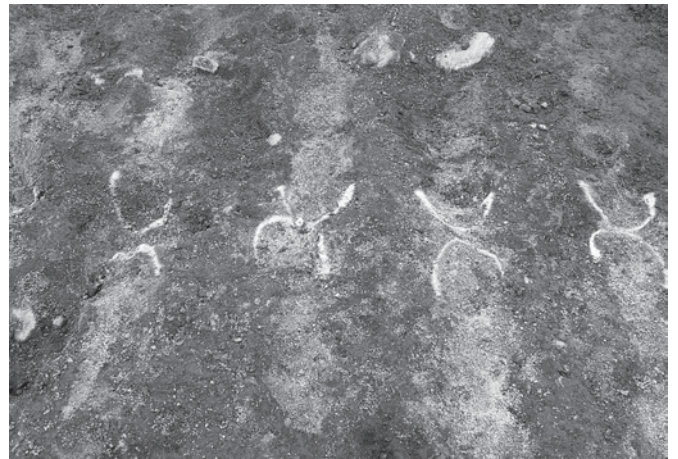
3 畝内のAs-A(第1区画2号畑) 南西から



4 畑断面(第1区画4号畑A) 東から




5 畑畝の境界(第1区画3号畑) 東から



6 畑畝の境界(第1区画6号畑) 西から




7 畑面の植物痕跡(第1区画5号畑) 北から




8 畑面の植物痕跡(第1区画6号畑) 北から




1 第2面畑第1区画西部相当部 右が北



2 同部分 2号建物周辺 上が北



3 同部分 上が北



4 同部分 東から



5 同部分 南から



1 第2面畑第2区画・第3区画西部相当部 上が北



2 同 第2区画西部 上が北



3 同 第2区画西北部部分 西から



4 同 第2区画西北部近接 西から



5 第2区画西南部部分 西から



1 第2面畑 第5区画・8区画相当部北部 上が北



2 同 3号建物周辺 南から



3 同 第8区画相当部 南から



4 同 第8区画相当部 南から



5 同 第8区画相当部 南から



1 第2面畑第5区画相当部西部 西から




2 同 東から



3 同 西半部 上が北



1 第2面畑第5区画相当部西部西半 上が北



2 同 部分 上が北



3 同 西から




4 同 部分 北から




5 植物痕跡 西から



1 第2面畑第5区画相当部西部東半 上が北



2 同 49号平坦面周辺 上が北




3 同 54号平坦面周辺 上が北




4 同 45号平坦面周辺 南から




5 同 部分 南から




1 第2面畑セクション6 西から



2 同 部分 西から




3 同 部分 西から




4 同 部分 西から



5 第2面畑セクション7 西から




6 同 部分 西から




7 第2面畑セクション8 北から



8 同 部分 南から



1 第2面畑セクション8 部分 東から



2 同 部分 東から



3 第2面畑セクション12 南西から



4 同 部分 西から



5 第2面畑第4～10区画相当部 東から




1 第2面畑第4～11区画相当部 上が南



2 同 西部 上が南



1 第2面畑第4～11区画相当部 上が南




2 同 第4・5区画境界部 北から



3 同 第4・5区画境界部 西から



4 同 第5区画西部 北から



5 同 第5区画東部 西から



1 第2面畑第5区画中部 西から




2 同 第5区画土層断面A 西から



3 同 第5区画土層断面A 西から



4 同 第5区画土層断面B 西から




5 同 第5区画土層断面B 西から



6 同 第5・9区画境界部 西から



7 同 第5・8・9区画境界部 北から



8 同 第8・9区画境界部 北から




1 第2面畑第8・9区画境界部 西から




2 同 第9区画 西から



3 同 第9区画土層断面 西から



4 同 第8区画土層断面 西から



5 同 第7区画 上が北




1 第2面畑第7区画 北西から




2 同 部分 西から



3 第2面畑セクション9 西から




4 同 部分 西から




5 同 部分 西から



6 第2面畑セクション10 西から




7 同 部分 西から



8 同 部分 西から




1 第7区画東耕作具痕跡断面 北から



2 同拡大



3 第7区画東耕作具痕跡断面 東から



4 同拡大



5 第7区画東耕作具痕跡 東から



6 第7区画東耕作具痕跡




7 第7区画東耕作具痕跡




8 第7区画東耕作具痕跡



1 2号平坦面とその周辺 南から



2 3号平坦面 南から




3 5号平坦面 北から




4 7号平坦面断面 東から



5 8号平坦面 南から




1 8号平坦面断面 東から




2 9号平坦面 北から




3 9号平坦面断面 東から




4 2号建物と10号平坦面 北から



5 10号平坦面 北から




6 10号平坦面断面 東から




7 11号平坦面 北から




8 12号平坦面 北から




1 13号平坦面 北から



2 13号平坦面 南から



3 14号平坦面 北から



4 14号平坦面 南から



5 30号平坦面 北から




6 34号平坦面 北から



7 40号平坦面 北から




8 42号平坦面 北から




1 42号平坦面断面 南から



2 43号平坦面 南から




3 43号平坦面断面 南から




4 45号平坦面 南から



5 49号平坦面 東から




6 49号平坦面断面 東から



7 54号平坦面 東から



8 76号平坦面 南から(2区4号畑)



1 不明平坦面1(2区) 北から



2 不明平坦面2(2区) 北から



3 不明平坦面3(2区) 北から



4 不明平坦面4(2区) 北から



5 不明平坦面5(3区) 南から



6 不明平坦面6(3区) 東から



7 不明平坦面7(3区) 西から




8 不明平坦面8(3区) 西から



1 4号道調査状況 北から



2 2号道 北から



3 2号道部分 北から




4 2号道部分 西から




5 2号道断面 北から




1 3号道




2 3号道部分 北から




3 3号道 北から



4 3号道断面A 北から




5 3号道断面B 北から



6 4号道南部 南から




1 4号道東部 東から




2 4号道北部 南から




3 4号道南部 東から



4 4号道断面A 南から



5 同 部分 南から



6 4号道断面B 北から



7 同 部分 北から




1 4号道・9号道分岐部 東から



2 同 北から



3 4号道断面A 北から



4 同 部分 北から



5 同 部分 北から



6 同 部分 北から



7 同断面B 西から



8 同 部分 西から



1 4号道部分 西から



2 同 断面C 南から



3 同 近接 南から




4 9号道 西から



5 9号道東端部 西から



6 9号道石橋部分 東から




7 9号道断面A 東から



8 同 部分 西から



1 9号道断面A 東から



2 4・5・6号道 上が北



3 5号道 西から



4 同 西から



5 7号道・1号水路東部 上が北



6 同 東端部・4号石垣 南西から



7 同 東部・寺院内7号建物 西から



1 7号道・1号水路東部2号石垣部 東から




2 同 中部 東から




3 同 西部 東から




4 同 西部・2号建物 西から



5 1号水路 刀出土状況 東から



6 1号水路内杭痕跡 西から



7 1号水路断面A 北から




8 1号水路断面B 東から



1 2号石垣部断面A 北東から



2 同 部分 東から



3 同 部分 東から



4 同 断面B 北東から




5 同 部分 東から



6 同 部分 東から



7 同 断面C 北東から



8 同 部分 東から



1 8号道 北から 手前は寺院7号建物



2 同 南から



3 同 東から



4 同 1号水路との交差部 南から



5 同 2号水路との交差部 北から



6 同 断面1 北から



7 同 断面2 北から



8 同 断面3 北から



1 2号水路西部 西から



2 同 東部(6号溝) 西から



3 同 近接 西から



4 同 近接 東から



1 2号水路中部 西から



2 同 西部屈曲部 西から



3 同 南から



4 同 断面 南から



5 2号水路と19号建物 東から




6 2号水路断面A 西から



7 同 断面B 西から




8 同 断面C 西から



1 2号建物 南から




2 2号建物 西から



1 2号建物P1 南から



2 2号建物P1断面 南から



3 2号建物P2 南から




4 2号建物P2断面 南から



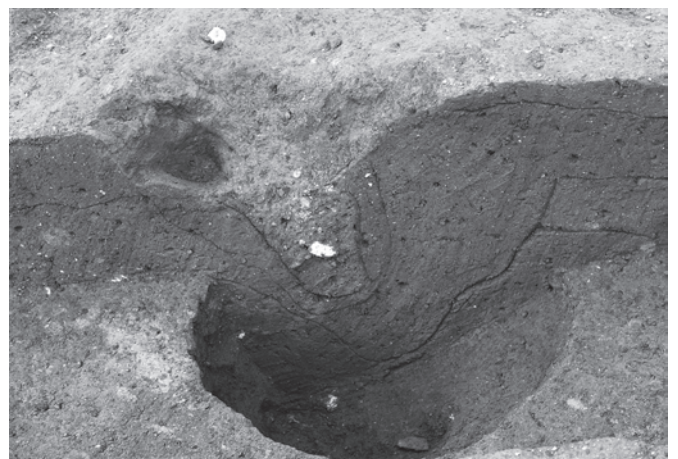
5 2号建物P3 南から




6 2号建物P3断面 南から



7 2号建物P4 南から



8 2号建物P4断面 南から



1 2号建物P 5 南から



2 2号建物P 5断面 南から



3 2号建物P 5断面部分 南から




4 2号建物P 6断面 南から



5 2号建物P 6断面部分 南から




6 2号建物P 6 東から



7 2号建物P 7 南から




8 2号建物P 7断面 南から



1 2号建物P8 南から



2 2号建物P8断面 南から



3 2号建物P9 南から



4 2号建物P9断面 南から



5 7号建物 南から



1 8号建物 西から



2 8号建物 北から



1 19号建物 東から



2 19号建物 北から



3 19号建物と2号水路 東から



4 19号建物と2号水路 西から



5 19号建物と2号水路 東から



1 20号掘立柱建物 南から



2 20号掘立柱建物 北から



3 20号掘立柱建物柱穴調査状況 南から



4 20号掘立柱建物P1 北から



5 20号掘立柱建物P1土層断面 北から



1 20号掘立柱建物P 2 北から



2 20号掘立柱建物P 2 土層断面 南から




3 20号掘立柱建物P 2 掘り方 南から



4 20号掘立柱建物P 3 北から



5 20号掘立柱建物P 3 土層断面 南から




6 20号掘立柱建物P 3 掘り方 南から



7 20号掘立柱建物P 4 北から



8 20号掘立柱建物P 4 土層断面 南から



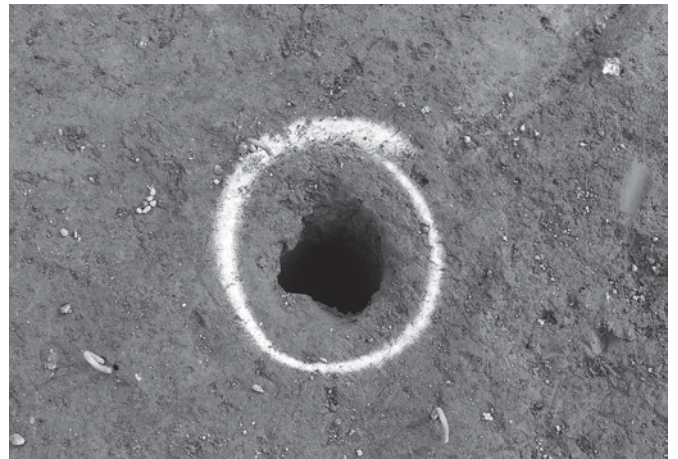
1 20号掘立柱建物P 4掘り方 南から



2 20号掘立柱建物P 5土層断面 南から



3 20号掘立柱建物P 5掘り方 南から



4 20号掘立柱建物P 6 北から



5 20号掘立柱建物P 6土層断面 南から



6 20号掘立柱建物P 6掘り方 南から



7 20号掘立柱建物P 7 北から



8 20号掘立柱建物P 7土層断面 南から




1 20号掘立柱建物P7掘り方 南から




2 20号掘立柱建物P8・9土層断面 南から




3 20号掘立柱建物P8 北から



4 20号掘立柱建物P8土層断面 北から



5 20号掘立柱建物P8掘り方 北から



6 20号掘立柱建物P9土層断面 北から



7 20号掘立柱建物P9土層断面 北から



8 20号掘立柱建物P9掘り方 北から



1 380号土坑礫出土状況 南から



2 380号土坑 北西から



3 第2面出土遺物

第3面の調査




1 第7区画南部 3号建物周辺の第3面畑（中央より右）と第4面畑（同左） 上が北




2 第3面畑第1区画遺構確認状況 南東から




3 第3面畑第1区画-1遺構確認状況 南から



4 第3面畑第1区画-1遺構確認状況 南から




5 第3面畑第1区画-1遺構確認状況 東から



1 第3面畑第1区画-2遺構確認状況 北から



2 第3面畑第1区画-2土層確認状況 北から



3 第3面畑第1区画-2 東から 中央11号集石 左は4面畑



4 第3面畑第2区画遺構確認状況 北から



5 第3面畑第2区画土層確認状況 南から



6 第3面畑第2区画土層確認状況 南から



7 第3面畑第2区画全景 北から



8 第3面畑第2区画近景 北から



1 第3面畑第4区画遺構確認状況 南から



2 第3面畑第4区画遺構確認状況 北から




3 第3面畑第4区画全景 南東から




4 第3面畑第4区画近景 南から




5 第3面畑第5区画全景 北から



6 第3面畑第5区画近景 北から




7 第3面畑第5区画部分 南から



8 第3面畑耕作具痕跡 西から



1 第3面畑第6区画東部 東から



2 第3面畑第6区画東部近景 南から



3 第3面畑第6区画土層確認状況 南東から



4 第3面畑第6区画土層確認状況 南東から




5 第3面畑第7区画東部遺構確認状況 西から



6 第3面畑第7区画東部遺構確認状況 東から




7 第3面畑第7区画東部土層確認状況 西から




8 第3面畑第7区画東部土層確認状況 西から



1 第3面畑第7区画東部 東から



2 第3面畑第7区画東部近接 東から



3 第3面畑第8区画南東部 南東から



4 第3面畑第8区画東部 北から



5 第3面畑第8区画北西部 西から



6 第3面畑第8区画北東部 北から



7 第3面畑第9区画東部近景 東から



8 第3面畑第9区画北東部近景 西から



1 第3面畑第9区画遺構確認状況 南から




2 第3面畑第9区画中部遺構確認状況 南から




3 第3面畑第9区画南部遺構確認状況 北から



4 第3面畑第9区画北部遺構確認状況 南から



5 第3面畑第9区画北部土層確認状況 南から



6 第3面畑第9区画北部埋没状況 南から



7 第3面畑第9区画北部 南から



8 67号復旧溝全景 南から



1 67号復旧溝土層確認状況 南から



2 67号復旧溝埋没状況 南から



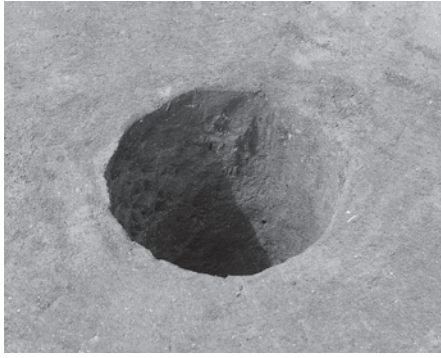
3 21号掘立柱建物 北から 後方は4面16・17号掘立柱建物



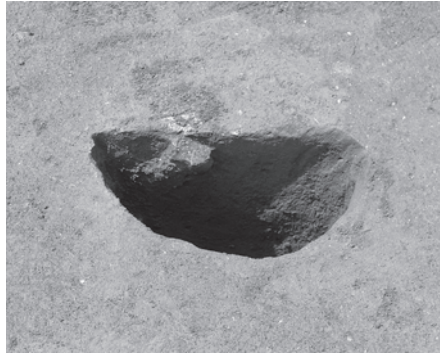
4 21号掘立柱建物P3断面 北から




5 21号掘立柱建物P4断面 北から




1 5号柵列322ピット 南から



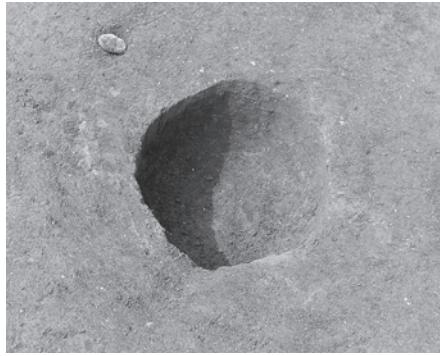
2 5号柵列322ピット断面 東から




3 5号柵列323ピット 南から




4 5号柵列323ピット断面 東から




5 5号柵列324ピット 南から




6 5号柵列324ピット断面 東から




7 5号柵列325ピット 南から




8 5号柵列325ピット断面 東から




9 6号柵列340ピット 南から




10 6号柵列340ピット断面 西から




11 6号柵列339ピット 南から



12 6号柵列339ピット断面 西から



13 6号柵列338ピット 南から



14 6号柵列338ピット断面 西から




15 6号柵列337ピット 南から



1 6号柵列337ピット断面 東から




2 ピット列と第3面畑第2区画 南から




3 ピット列 南から




4 ピット列P 1断面 南から



5 ピット列P 2断面 南から



6 ピット列P 3断面 南から



7 ピット列P 4断面 南から




8 ピット列P 5断面 北から




9 ピット列P 6断面 南から




1 1号小鍛冶 南から




2 1号小鍛冶中央部 南から




3 1号小鍛冶P1 南から



4 1号小鍛冶P1断面 南から



5 1号小鍛冶P2 南から



1 1号小鍛冶P 2断面 南から




2 1号小鍛冶P 3 南から



3 1号小鍛冶P 3断面 南から




4 1号小鍛冶P 4 南から




5 1号小鍛冶P 4断面 南から




6 1号小鍛冶P 5 南から



7 1号小鍛冶P 5断面 南から



8 1号小鍛冶P 6 南から



9 1号小鍛冶P 6断面 南から



10 1号小鍛冶P 7 南から




11 1号小鍛冶P 7断面 南から



12 1号小鍛冶P 8 南から




13 1号小鍛冶P 8断面 南から



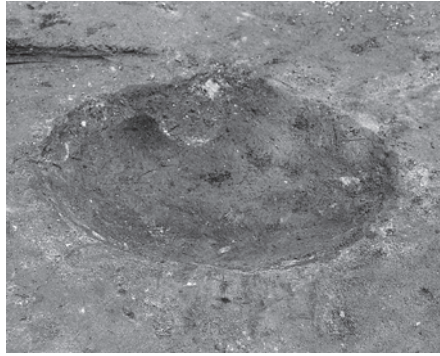
14 1号小鍛冶P 9 南から



15 1号小鍛冶P 9断面 南から




1 1号小鍛冶P9羽口出土状況 北から



2 1号小鍛冶P10 南から




3 1号小鍛冶P10断面 南から




4 507号土坑 西から



5 507号土坑断面 東から



6 1号小鍛冶 遺物出土状況1 北から



7 1号小鍛冶 遺物出土状況2 北から



1



2



3



4

8 1号小鍛冶出土遺物



1 1号溝東部 東から




2 1号溝東部東半 東から



3 1号溝東部西半 東から



1



2



3




4



5



6



7



8

4 1号溝出土遺物




1 4号溝 南から



2 4号溝断面 南から



4 16号溝 北から 手前は復旧溝67




3 16号溝断面 北から



5 22・23号溝 東から




6 22・23号溝 西から



1 26号焼土 南から




2 41号焼土確認状況 西から



3 41号焼土 東から



4 41号焼土断面 西から




5 42号焼土確認状況 東から




6 42号焼土 東から



7 42号焼土断面 西から



1 11号集石 西から



2 11号集石調査風景 南から



3 12号集石 北から



4 12号集石掘り方 北から



5 19号集石 東から



6 19号集石 南から




7 147号土坑断面 南から



8 150号土坑 北から



9 150号土坑断面 北から



1



2 158・157号土坑 東から



2

1 150号土坑出土遺物



3 158・157号土坑断面 南から



4 180・181・184号土坑周辺 北から



5 181・182号土坑断面 南から




6 184号土坑断面 南から



7 185・186号土坑 東から



8 185号土坑断面 南から



9 186号土坑 南から



10 186号土坑断面 南から




11 187号土坑 南から



12 187号土坑断面 南から



13 200号土坑 北から



1 201号土坑 東から




2 201号土坑断面 北から



3 202・203号土坑 北から




4 202・203号土坑 西から



5 202号土坑断面 西から



6 203号土坑断面 西から



7 204・205号土坑 西から



8 204号土坑断面 西から



9 205号土坑断面 南から



10 223号土坑断面 南から



11 242号土坑断面 南から



12 244号土坑断面 南から



13 245号土坑断面 南から




14 249号土坑断面 南から



15 263号土坑 南から



1 263号土坑断面 南から



2 264号土坑 東から



3 264号土坑断面 南から



4 267号土坑断面 南から



5 269号土坑 南から




6 269号土坑断面 南から



7 273号土坑 北から



8 273号土坑断面 南から



9 275号土坑 東から



10 276号土坑 北から



11 276号土坑断面 南から



12 277号土坑 東から



13 277号土坑断面 東から



275号土坑



277号土坑

14 275・277号土坑出土遺物



15 289・290・291号土坑 西から



1 290号土坑断面 東から




2 291号土坑断面 東から



3 291号土坑 南から



4 292号土坑断面 東から



5 293号土坑 南から




6 293号土坑断面 南から




7 294号土坑 南から



8 294号土坑断面 南から




9 300号土坑断面 東から



10 301号土坑断面 西から



11 302・303号土坑 東から



12 303号土坑断面 西から




13 304号土坑断面 西から




14 305～309号土坑 北から




15 305号土坑断面 南から




1 306号土坑断面 南から




2 307号土坑断面 南から




3 308号土坑断面 南から



4 309号土坑断面 南から




5 310・311号土坑 東から



6 310号土坑断面 南から




7 311号土坑断面 南から



8 312号土坑 北から



9 312号土坑断面 西から




10 312号土坑出土遺物



11 313号土坑断面 南から




12 313号土坑断面 南から



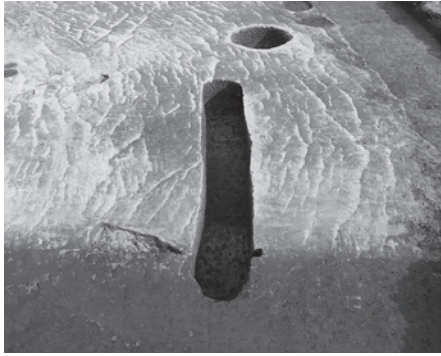
13 314号土坑 南から



14 314号土坑断面 南から



15 315号土坑断面 南から



1 316号土坑断面 北から



2 316号土坑断面 南から



3 326～330号土坑 東から



4 331～339号土坑 東から



5 331号～334号土坑断面 東から




6 335・339号土坑断面観察状況 東から



7 340号土坑 北から



8 340号土坑断面 北から



9 341号土坑断面 南から




10 344号土坑 南から



11 344号土坑断面 南から



12 348号土坑断面 南から




13 348号土坑出土遺物



14 355号土坑 南から




15 355号土坑断面 南から




1 364号土坑 南から



2 364号土坑断面 A 南から




3 364号土坑断面 B 北から



4 370号土坑 東から




5 370号土坑断面 西から




6 376号土坑 北から



7 376号土坑断面 南から



8 377号土坑 北から



9 377号土坑断面 南から




10 387号土坑 北から



11 388号土坑 北から



12 388号土坑断面 北から



13 389号土坑断面 南から




14 390・391号土坑 南から




15 390・391号土坑断面 南から



1 392号土坑 北から



2 392号土坑 部分 東から



3 392号土坑 部分 東から




4 392号土坑内礫 北から



5 392号土坑断面 南から




6 392号土坑出土遺物



7 393号土坑 南から




8 393号土坑断面 南から



9 394号土坑 南から




10 394号土坑断面 南から



11 395号土坑 北から




12 395号土坑断面 南から




13 396号土坑 北から



14 396号土坑断面A 南から



15 396号土坑断面B 南から



1 397号土坑 北から




2 397号土坑断面 北から




3 398・399号土坑 北から




4 398号土坑断面 北から



5 399号土坑断面 北から



6 400号土坑 南から



7 401号土坑 南から



8 402号土坑断面A 南から



9 402号土坑断面B 南から




10 403号土坑 南から



11 417・418・422号土坑 北から



12 417号土坑断面 東から



13 418号土坑断面 南から




14 419号土坑 北から



15 419号土坑断面 南から



1 420号土坑 南から




2 420号土坑断面 南から




3 422号土坑 南から




4 422号土坑断面 南から



5 449号土坑 南から



6 449号土坑断面 南から



7 449号土坑出土遺物




8 450号土坑断面 南から



9 454号土坑 西から




10 454号土坑断面 南から




11 459号土坑 南から



12 459号土坑断面 南から



13 476号土坑断面 南から



14 476号土坑掘り方断面 南から



15 477号土坑断面 西から



1 478号土坑 北から



2 478号土坑断面 北から




3 480号土坑周辺 北西から



4 480号土坑断面 南西から



5 484号土坑 南から



6 484号土坑断面 南から



7 487号土坑 南から



8 487号土坑断面 南から



9 500号土坑断面 北から



10 501号土坑周辺 東から



11 501号土坑断面 東南から




12 502号土坑 東南から




13 502号土坑断面 東南から




14 504号土坑 東から




15 505号土坑断面 北から




1 508号土坑 南から



2 508号土坑断面 南から




3 509号土坑 南から




4 509号土坑出土遺物



5 510号土坑 南から




6 511号土坑 南から



7 511号土坑断面 南から



8 513号土坑周辺 東から



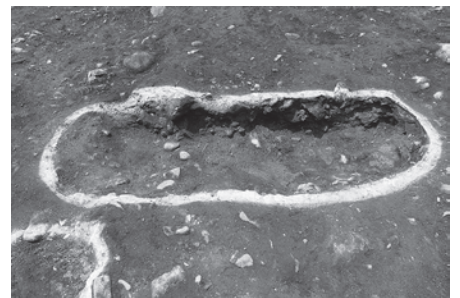
9 513号土坑断面 南から



10 514号土坑 東から




11 514号土坑 南から




12 517号土坑 東から



13 517号土坑断面 南から



14 521号土坑 南から




15 521号土坑断面 西から



1 523・524号土坑 南から




2 523号土坑断面 西から



3 525号土坑 西から




4 526号土坑 南から



5 526号土坑断面 西から




6 527号土坑 南から




7 527号土坑断面 西から




8 532号土坑 東から




9 532号土坑断面 南から



10 537・538号土坑 南から




11 537・538号土坑断面 南から



12 542号土坑 東から




13 542号土坑断面 南から




14 548号土坑 南から



15 548号土坑断面 南から




1 550号土坑 南から



2 551号土坑 南から




3 551号土坑断面 南から



4 552号土坑 南から



5 552号土坑断面 南から



6 553号土坑 北から



7 553号土坑断面 南から



8 563号土坑 西から



9 563号土坑断面 西から



10 572号土坑 南から



11 572号土坑断面 南から



12 577号土坑 南から



13 577号土坑断面 北から



1 577号土坑 北から



2 579号土坑 北から



3 579号土坑断面 南から



4 580号土坑 南から



5 580号土坑断面 南から



6 620号土坑 南から



7 620号土坑断面 南から




8 621号土坑 南から




9 621号土坑断面 東から



10 626号土坑 南から



11 626号土坑断面 南から



1

12 626号土坑出土遺物



13 627号土坑断面 南から



14 628号土坑 東から



15 633号土坑 東から



1 635号土坑 南から



2 636・584号土坑断面 南から




3 637・590号土坑断面 東から




4 640号土坑 東から




5 640・613号土坑断面 南東から



6 644号土坑 南から



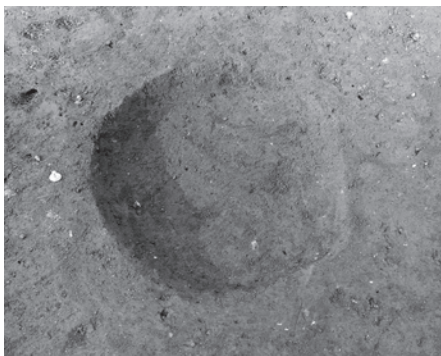
7 788号土坑 北から



8 788号土坑断面 西から



9 795号土坑 南から



10 796号土坑 南から



11 796号土坑断面 南から




12 797号土坑 南から



13 797号土坑断面 南から




14 820号土坑 西から




15 820号土坑断面 西から




1 311号ピット断面 南から




2 343号ピット 南から



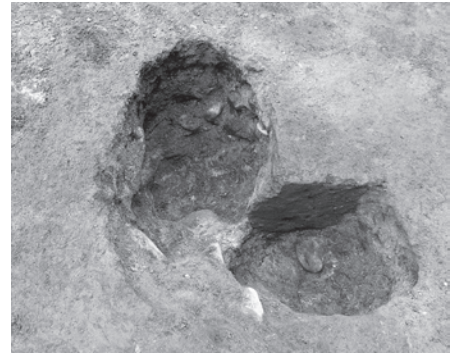
3 343号ピット断面 南から




4 344号ピット 南から



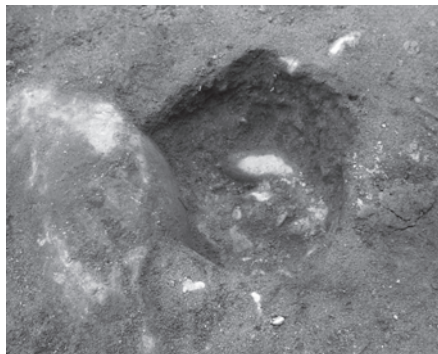
5 344号ピット断面 南から



6 499・500号ピット 南から




7 499・500号ピット断面 南から



8 501号ピット 南から



9 501号ピット断面 南から



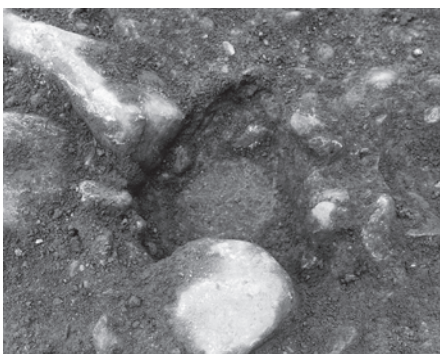
10 502号ピット断面 南から



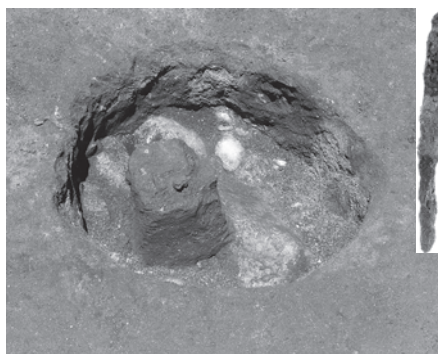
11 503号ピット 南から



12 504号ピット 南から




13 505号ピット 南から



14 542号ピット 南から・同出土遺物



15 544号ピット 南から




1 572号ピット 南から




2 583号ピット断面 南から




3 584号ピット 南から



4 588号ピット 東から




5 588号ピット断面 南から



6 590号ピット断面 東から




7 602号ピット断面 西から




8 609～612号ピット周辺 南から




9 609号ピット 北から



10 610号ピット 北から



11 612号ピット 北から



12 613号ピット断面 南から



13 615号ピット断面 南から



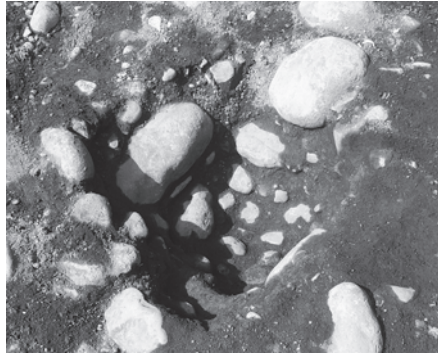
14 617号ピット 北から




15 618号ピット 南から



1 619号ピット 南から



2 621号ピット 南から




3 621号ピット出土遺物



4 634号ピット 南から



1



2



3



4



5



6



7

5 第3面遺構外出土遺物