


写真図版



① 調査区東部（南東から）




② 調査区西部（東から）




① 2区中世屋敷全景(右手が北)



① 2区1号竪穴遺物出土状況(西から)



② 2区1号竪穴新・中段階全景(南から)



③ 2区1号竪穴古段階全景(南から)



④ 2区2号竪穴全景(北から)



⑤ 2区3号竪穴全景(西から)



⑥ 2区3号竪穴土層断面(東から)



⑦ 2区1号掘立柱建物全景(西から)

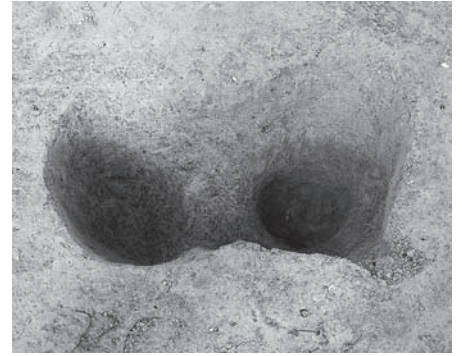


⑧ 2区2号掘立柱建物全景(東から)


PL.4



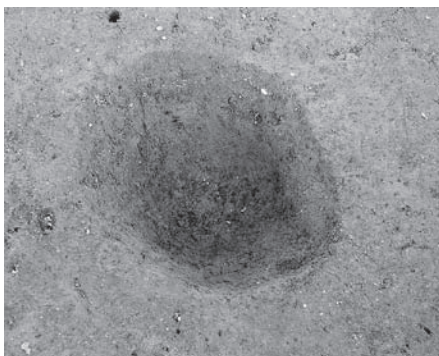
① 1区1面ピット群全景(東から)



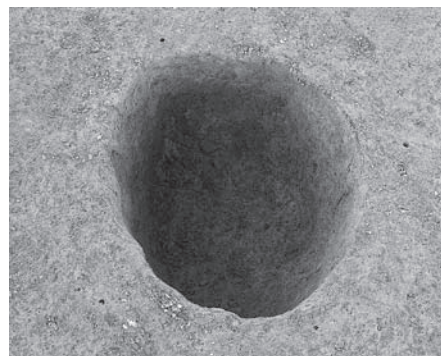
② 3-2区23・24号ピット全景(南から)




③ 3-2区25号ピット全景(南から)



④ 3-2区26号ピット全景(南から)



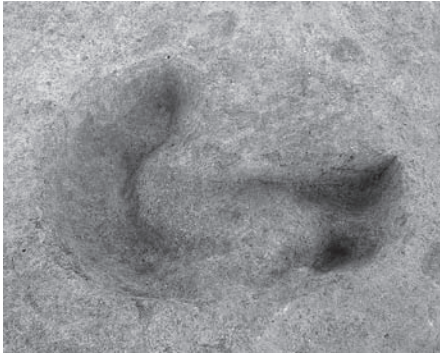
⑤ 4-1区1号ピット全景(南から)



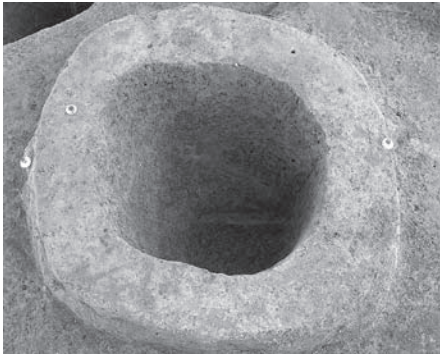
⑥ 4-1区2号ピット全景(南から)



⑦ 2区ピット群



① 4-1区8号ピット全景(南から)




② 4-1区9号ピット全景(西から)




③ 4-1区9~24号ピット全景(東から)



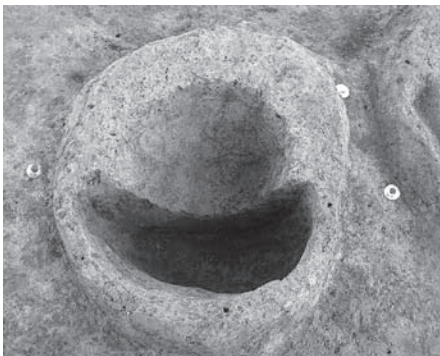
④ 4-1区11号ピット全景(北から)



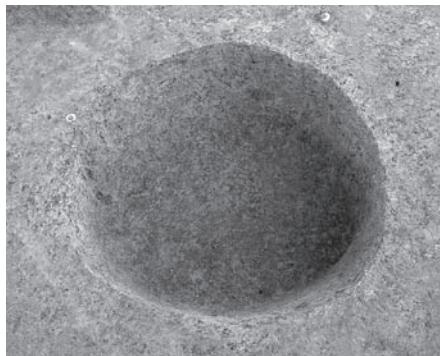
⑤ 4-1区12・24号ピット全景(北から)



⑥ 4-1区13号ピット全景(南から)



⑦ 4-1区14号ピット全景(西から)



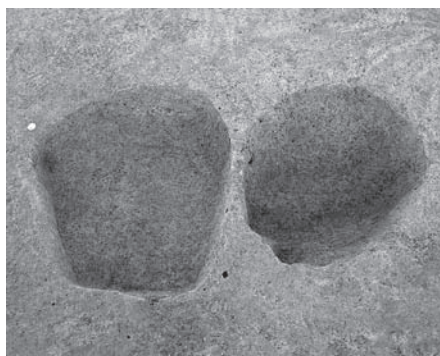
⑧ 4-1区16号ピット全景(西から)



⑨ 4-1区18号ピット全景(南から)



⑩ 4-1区20号ピット全景(南から)



⑪ 4-1区21・22号ピット全景(南から)



⑫ 4-1区24号ピット全景(南から)

PL.6




① 1区1号土坑全景(西から)



② 1区2号土坑全景(西から)



③ 1区3号土坑全景(西から)



④ 1区4号土坑全景(西から)



⑤ 2区1号土坑全景(北から)



⑥ 2区2号土坑全景(南から)




⑦ 2区4号土坑全景(北から)




⑧ 2区5号土坑全景(西から)




⑨ 2区6号土坑全景(東から)



⑩ 2区7号土坑全景(南から)



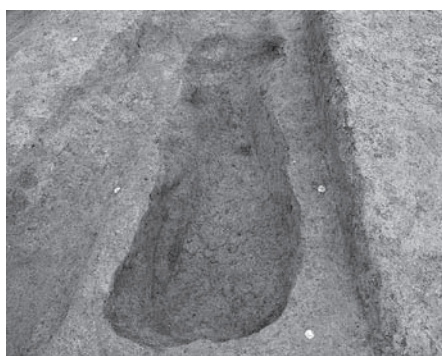
⑪ 2区8号土坑全景(北から)



⑫ 2区9号土坑全景(南から)



⑬ 2区10号土坑全景(西から)



⑭ 2区11号土坑全景(西から)




⑮ 2区12号土坑集石出土状況(南から)




① 2区15号土坑全景(北から)



② 2区16号土坑全景(南から)



③ 2区19号土坑全景(南から)



④ 2区20号土坑全景(南から)



⑥ 2区21号土坑全景(南から)



⑦ 2区25・32号土坑全景(南から)



⑤ 2区23号土坑全景(南から)



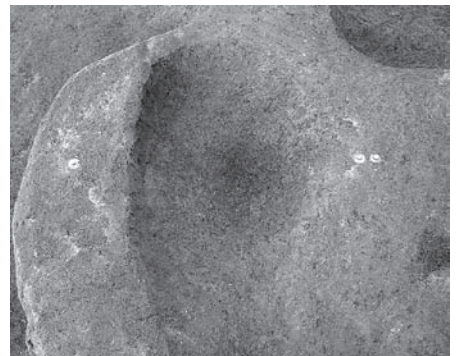
⑧ 2区26号土坑全景(南から)



⑨ 2区27号土坑全景(東から)



⑩ 2区28号土坑全景(南西から)



⑪ 2区29号土坑全景(南から)




⑫ 2区30号土坑全景(南から)



⑬ 2区31号土坑全景(東から)



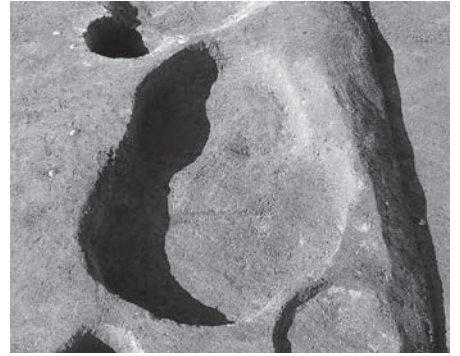
⑭ 2区32号土坑全景(南から)



① 2区33号土坑全景(南から)



② 2区34号土坑全景(西から)



③ 2区35号土坑全景(東から)



④ 2区36号土坑全景(東から)



⑤ 2区37号土坑全景(南から)



⑥ 2区38号土坑全景(南から)



⑦ 2区40号土坑全景(北から)




⑧ 2区42号土坑全景(南から)



⑨ 2区47号土坑全景(西から)



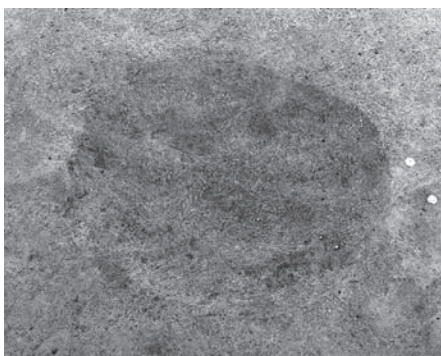
⑩ 2区47号土坑遺物出土状況(西から)




⑪ 3-2区2号土坑・21号ピット全景(東から)




⑫ 4-1区1号土坑全景(南から)



⑬ 4-1区2号土坑全景(南西から)



⑭ 4-1区3号土坑全景(南から)




⑮ 4-1区4号土坑全景(南から)




① 4-1区5号土坑全景(南から)



② 4-1区7号土坑全景(東から)



③ 4-1区8号土坑全景(南から)




④ 4-1区9・10・11号土坑全景(南東から)




⑤ 4-1区10・11号土坑全景(東から)



⑥ 4-1区11号土坑土層断面(東から)



⑦ 5-2区6号土坑・3号溝土層断面(南から)



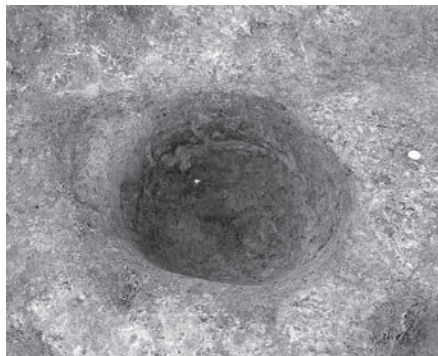
⑧ 5-2区6号土坑全景(北東から)



⑨ 5-2区7号土坑全景(東から)



⑩ 5-2区7号土坑遺物出土状況(北から)



⑪ 5-1区8号土坑全景(北から)




⑫ 5-1区9・10号土坑全景(西から)



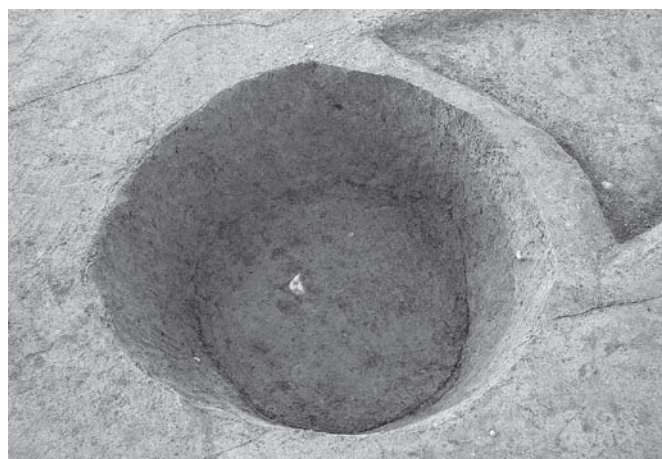
① 2区1号井戸遺物出土状況(東から)



② 2区1号井戸全景(東から)



③ 2区2号井戸全景(南から)



④ 2区3号井戸全景(東から)



⑤ 5-1区1号井戸全景(東から)



⑥ 5-2区2号井戸集石状況(西から)



⑦ 5-2区2号井戸全景(東から)



⑧ 5-2区2号井戸掘り方と積石(北から)




① 5-1区3号井戸全景(西から)



② 1区3号溝全景(南から)



③ 1区4号溝全景(南東から)



④ 1区1号溝土層断面(西から)



⑤ 2区1号溝全景(西から)




① 2区1号溝北壁土層断面(南から)



② 2区1号溝北壁石溜り(南東から)



③ 2区2号溝全景(南東から)



④ 2区3号溝全景(南から)




⑤ 2区4号溝全景(南西から)



⑥ 2区5号溝全景(南から)



⑦ 2区6号溝全景(南から)



⑧ 2区7号溝全景(北から)




① 2区8号溝集積出土状況(北から)



③ 2区9号溝全景(北から)



② 2区8号溝全景(東から)



④ 2区10号溝全景(北から)



⑥ 2区12号溝全景(南から)



⑤ 2区11号溝全景(北から)



① 2区13号溝全景(北から)



③ 2区15号溝全景(北から)



② 2区14号溝全景(南から)



④ 2区16号溝全景(東から)



⑤ 2区20号溝全景(東から)



⑥ 2区18号溝全景(東から)



⑦ 2区19号溝全景(北東から)



① 3-1区11・12号溝全景(南から)



② 3-1区12号溝全景(北から)



③ 3-1区13号溝全景(南から)



④ 4-1区1号溝全景(東から)



⑤ 4-1区2号溝全景(西から)



⑥ 4-1区3号溝全景(東から)




⑦ 4-1区4号溝全景(南から)




⑧ 4-1区5号溝全景(北西から)



① 4-1区6号溝全景(西から)




② 4-1区7号溝全景(東から)



③ 4-1区1号谷全景(北から)



④ 4-1区1号谷西寄り全景(北から)



⑤ 4-1区1号谷全景(南東から)



① 4-1区1号谷-1遺物出土状況(西から)



② 4-1区1号谷-1遺物出土状況(北西から)



③ 4-1区1号谷-2遺物出土状況(東から)



④ 4-1区1号谷-2板碑(3)出土状況(東から)




⑤ 5-2区1号溝及び土層断面(東から)




⑥ 5-1区2号溝全景(北東から)




⑦ 5-2区3号溝全景(南から)




⑧ 5-2区1号河道4~7号溝全景(南東から)



① 5-1区1・2号河道全景(東から)



② 5-1区2号河道全景(北から)




③ 5-1区1・2号河道土層断面(南東から)



④ 5-1区2号河道遺物(1)出土状況



⑤ 5-2区1号河道全景(東から)



① 3・4区の集落全景(上方が北)



② 3区1号住居掘り方(西から)



③ 3区2号住居全景(東から)



④ 3区3号住居全景(北から)




⑤ 3区3号住居全景(西から)




⑥ 3区3号住居炉断面(南から)



⑦ 4区1号住居遺物出土状態(西から)



① 4区1号住居断面(西から)



② 4区1号住居カマド(西から)



③ 4区1号住居2号ピット断面(西から)



④ 4区2・5号住居遺物出土状態(西から)



⑤ 4区2号住居掘り方(西から)




⑥ 4区2号住居カマド掘り方(西から)



⑦ 4区2号住居カマド断面(南から)



⑧ 4区3号住居掘り方(西から)



① 4区3号住居断面(南から)



② 4区3号住居カマド掘り方(東から)



③ 4区3号住居土坑(西から)



④ 4区4号住居掘り方(西から)



⑤ 4区5号住居カマド掘り方(西から)



⑥ 4区5号住居カマド断面(西から)



⑦ 4区6号住居全景(西から)




⑧ 4区6号住居掘り方(西から)



① 4区6号住居遺物出土状態(西から)



② 4区6号住居貯蔵穴(西から)



③ 4区7号住居全景(西から)




④ 4区7号住居カマド(西から)



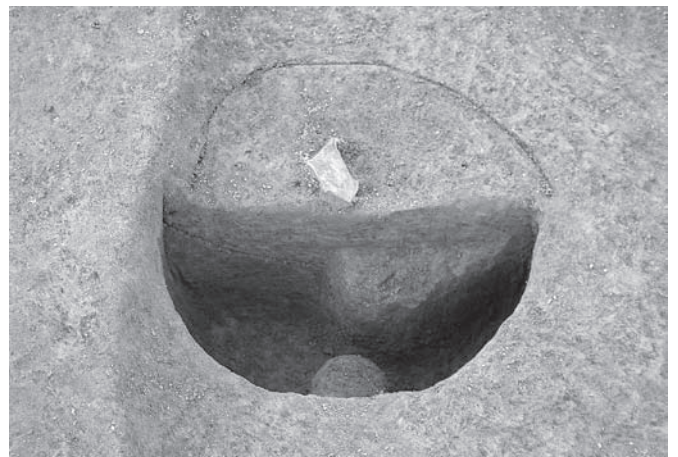
⑤ 4区7号住居遺物出土状態(西から)




⑥ 4区7号住居遺物出土状態(西から)



⑦ 4区8号住居全景(南西から)



⑧ 4区8号住居1号ピット(東から)



① 4区9号住居掘り方(南西から)



② 4区10号住居全景(西から)



③ 4区11号住居掘り方(西から)




④ 4区11号住居遺物出土状態(北から)



⑤ 4区11号住居遺物出土状態(東から)



⑥ 4区11号住居ピット(南西から)



⑦ 5区1号住居遺物出土状態(南西から)



⑧ 5区1号住居ピット(南西から)



① 1区の集落全景(上方が北)



② 1区1号住居全景(東から)



③ 1区1号住居遺物出土状態(南から)




④ 1区1号住居掘り方断面(南から)



⑤ 1区2号住居全景(北東から)



⑥ 1区2号住居遺物出土状態(北東から)



⑦ 1区2号住居遺物出土状態(東から)




① 1区3号住居全景(北東から)



② 1区3号住居断面(南から)



③ 1区3号住居遺物出土状態(北東から)



④ 1区3号住居掘り方断面(南から)



⑤ 1区4号住居全景(南東から)



⑥ 1区4号住居断面(南から)



⑦ 1区5号住居全景(北西から)



⑧ 1区5号住居断面(南から)



① 1区5号住居掘り方(北西から)



② 1区6号住居全景(南東から)



③ 1区7号住居遺物出土状態(北東から)



④ 1区7号住居掘り方(北東から)



⑤ 1区7号住居遺物出土状態(東から)




⑥ 1区7号住居断面(東から)



⑦ 1区8号住居全景(北東から)



⑧ 1区8号住居断面(南から)




① 2区の集落全景(東から)



② 2区1号住居全景(南東から)



③ 2区2(奥)・3(手前)号住居(南から)



④ 2区4号住居全景(南東から)



⑤ 2区4号住居遺物出土状態(南東から)



⑥ 2区4号住居遺物出土状態(西から)




⑦ 2区4号住居遺物出土状態(北から)



① 2区5号住居全景(北西から)



② 2区5号住居断面(南西から)



③ 2区5号住居壁際焼土(東から)



④ 2区6号住居全景(南西から)




⑤ 2区6号住居カマド(南西から)



⑥ 2区6号住居カマド断面(南から)



⑦ 2区7号住居全景(東から)



⑧ 2区7号住居掘り方(南西から)




① 2区8号住居全景(南から)



② 2区8号住居遺物出土状態(南から)



③ 2区8号住居断面(南から)



④ 2区8号住居ピット(西から)



⑤ 2区9号住居全景(南から)



⑥ 2区10号住居全景(北西から)




⑦ 2区10号住居断面(南から)



⑧ 2区10号住居掘り方(北西から)




① 2区11・12・13号住居全景(西から)




② 2区11号住居貯蔵穴(南西から)




③ 2区12号住居掘り方(南西から)



④ 2区12号住居遺物出土状態(南西から)



⑤ 2区14号住居全景(南から)



⑥ 2区14号住居掘り方(南から)



⑦ 2区15号住居全景(南西から)



⑧ 2区15号住居掘り方(西から)



① 2区16号住居全景(南東から)



② 2区16号住居断面(南から)



③ 2区17・34号住居全景(南から)




④ 2区17・34号住居掘り方(南から)



⑤ 2区18号住居全景(南東から)




⑥ 2区18号住居遺物出土状態(北から)



⑦ 2区19号住居全景(南から)



⑧ 2区19号住居遺物出土状態(南から)



① 2区20号住居全景(南から)



② 2区20号住居遺物出土状態(北から)




③ 2区21号住居全景(南東から)




④ 2区21号住居断面(南から)



⑤ 2区22号住居全景(南東から)



⑥ 2区22号住居断面(南から)



⑦ 2区23号住居全景(南東から)



⑧ 2区24号住居全景(南東から)



① 2区25号住居全景(北東から)




② 2区26号住居全景(南東から)



③ 2区26号住居掘り方(南東から)



④ 2区26号住居遺物出土状態(北から)




⑤ 2区27号住居全景(南東から)




⑥ 2区28号住居全景(南から)



⑦ 2区28号住居遺物出土状態(南から)



⑧ 2区29号住居全景(南東から)



① 2区30号住居全景(南東から)




② 2区30号住居掘り方(南東から)



③ 2区30号住居断面(南から)



④ 2区30号住居遺物出土状態(北から)



⑤ 2区31号住居全景(南東から)



⑥ 2区31号住居掘り方(北西から)



⑦ 2区32号住居全景(南東から)



⑧ 2区32号住居遺物出土状態(西から)




① 2区33号住居全景(南西から)




② 2区33号住居遺物出土状態(北東から)



③ 2区35号住居全景(南東から)



④ 2区36号住居全景(西から)



⑤ 2区36号住居断面(南から)



⑥ 2区37号住居全景(北西から)



⑦ 2区38号住居全景(南東から)




⑧ 2区38号住居遺物出土状態(南西から)



① 2区39号住居掘り方(南西から)



② 2区39号住居断面(南西から)



③ 2区40号住居全景(南東から)



④ 2区40号住居遺物出土状態(東から)



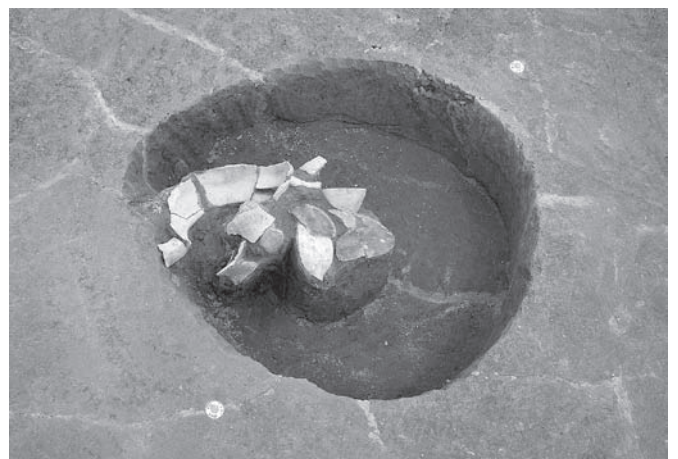
⑤ 2区41号住居全景(南東から)




⑥ 2区42号住居全景(南東から)



⑦ 2区43号住居全景(南東から)



⑧ 2区43号住居2号土坑(南西から)



① 2区45号住居全景(南から)



② 2区46号住居全景(南から)



③ 2区47号住居掘り方(南東から)



④ 2区48号住居遺物出土状態(南から)



⑤ 2区48号住居掘り方(南から)



⑥ 2区49号住居全景(南から)



⑦ 2区50号住居全景(南東から)



⑧ 2区51号住居全景(南から)



① 2区52号住居全景(南から)



② 2区53号住居全景(南東から)



③ 2区54号住居全景(北東から)



④ 2区55号住居全景(南東から)




⑤ 2区55号住居遺物出土状態(南から)



⑥ 2区56号住居全景(南東から)



⑦ 2区56号住居遺物出土状態(南から)



⑧ 2区57号住居遺物出土状態(南西から)




① 3区4号住居遺物出土状態(東から)



② 3区4号住居遺物出土状態(北から)




③ 3区4号住居遺物出土状態(南から)



④ 3区5号住居全景(南西から)




⑤ 3区5号住居カマド(南西から)



⑥ 3区5号住居断面(北東から)




⑦ 3区5号住居貯蔵穴(南から)



⑧ 3区6号住居全景(南西から)



① 4区12号住居全景(北から)



② 4区13号住居全景(北西から)



③ 4区14号住居掘り方(西から)



④ 4区15号住居遺物出土状態(東から)



⑤ 4区15号住居掘り方(西から)



⑥ 4区16号住居掘り方(西から)



⑦ 4区17号住居全景(南から)



⑧ 4区18号住居全景(東から)



① 4区19号住居全景(西から)



② 4区19号住居カマド(西から)



③ 4区19号住居カマド断面(東から)



④ 4区19号住居遺物出土状態(北から)



⑤ 4区20号住居全景(南西から)



⑥ 4区20号住居カマド(西から)



⑦ 4区20号住居カマド断面(南から)



⑧ 4区20号住居断面(南から)



① 4区21号住居全景(北東から)



② 4区22号住居掘り方(北から)



③ 4区22号住居貯蔵穴(北西から)



④ 4区22号住居1号ピット(南西から)



⑤ 4区23号住居掘り方(北から)




⑥ 4区24号住居全景(南西から)




⑦ 4区24号住居掘り方(南西から)




⑧ 4区24号住居カマド(南西から)



① 4区25号住居掘り方(南西から)




② 4区25号住居カマド(南西から)



③ 4区26号住居全景(南西から)



④ 4区27号住居全景(南西から)



⑤ 4区28号住居全景(北から)



⑥ 4区28号住居遺物出土状態(西から)



⑦ 4区29号住居全景(西から)



⑧ 4区30号住居全景(北から)



① 3区3号溝 (南から)




② 3区3号溝遺物出土状態 (南東から)




③ 3区4号溝 (西から)



④ 4区8号溝 (北から)



⑤ 4区9号溝 (西から)



⑥ 4区9号溝断面 (西から)



⑦ 4区10号溝 (西から)



⑧ 4区11号溝 (西から)




① 4-1区1号掘立柱建物全景(北から)



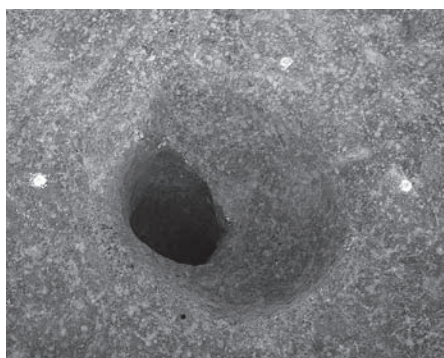
② P 1 断面(南から)



③ P 2 断面(南から)




④ P 3 (西から)



⑤ P 5 (西から)



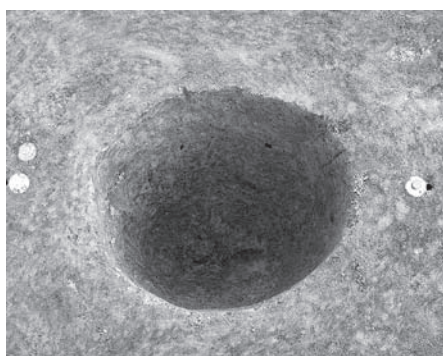
⑥ P 6 断面(南西から)



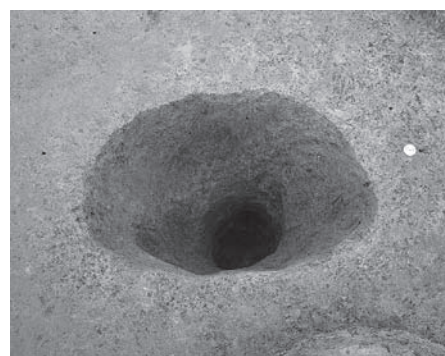
⑦ P 8 (東から)



⑧ P 11 (南西から)




⑨ P 13 (西から)



⑩ P 16 (西から)



① 4-1区2号掘立柱建物全景(西から)




② P 1 (南から)



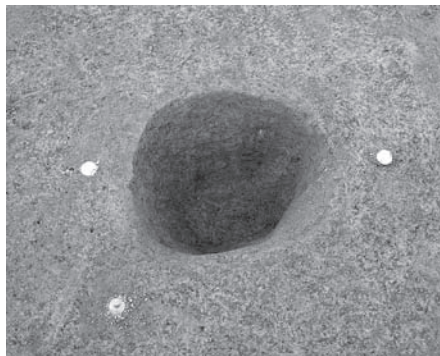
③ P 5 断面(南から)



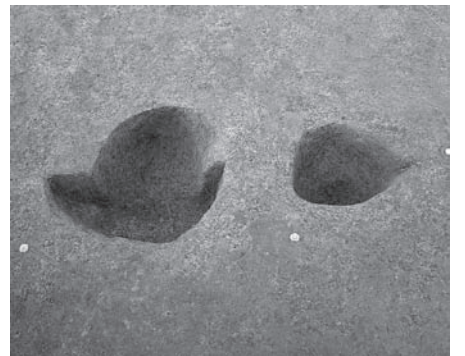
④ P 6 断面(南から)




⑤ P 7・P 16 (南から)



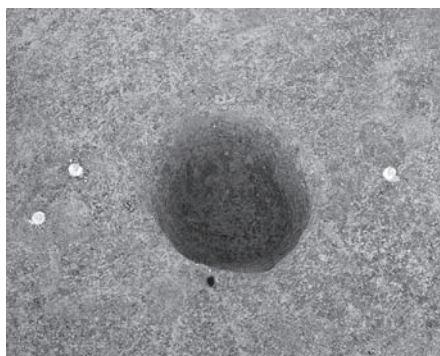
⑥ P 8 (南から)



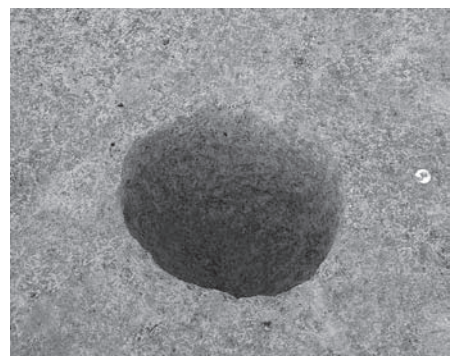
⑦ P 10・P 17 (南から)



⑧ P 12 (南から)



⑨ P 13 (南から)



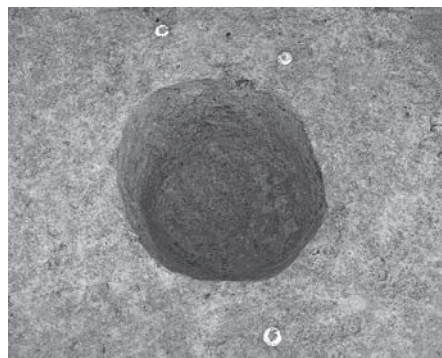
⑩ P 15 (南から)



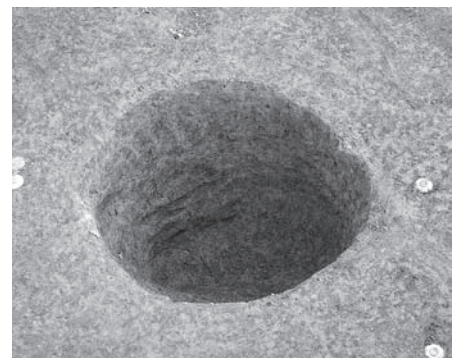
① 4-1区3号掘立柱建物全景(西から)



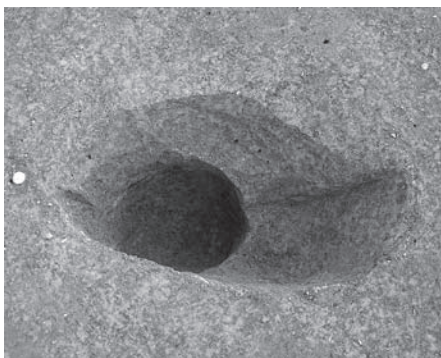
② P 1 (南から)



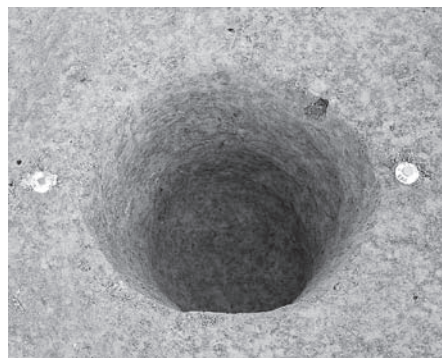
③ P 4 (南から)




④ P 6 (西から)




⑤ P 9 (西から)



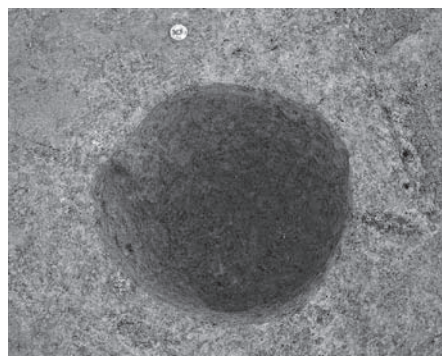
⑥ P 10 (西から)



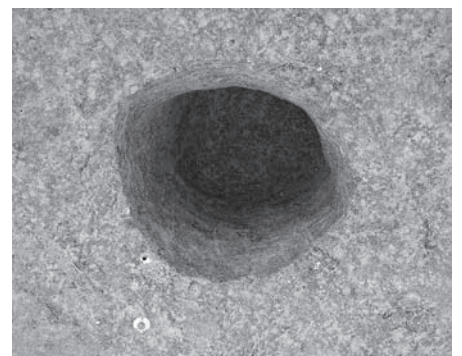
⑦ P 11 (南から)



⑧ P 12 (南から)



⑨ P 13 (南から)




⑩ P 16 (南から)




① 4-1区1号ピット列西側(南東から)



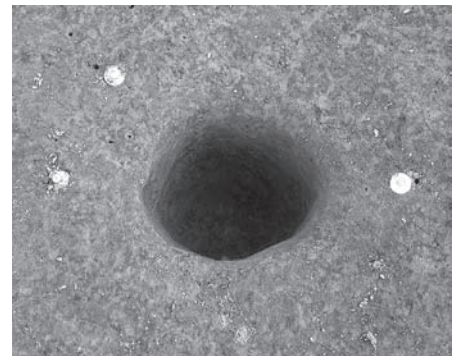
② 4-1区1号ピット列東側(北西から)



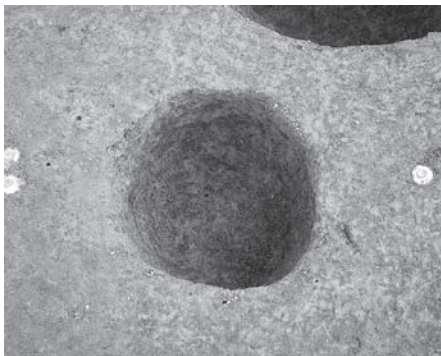
③ 45号ピット(北から)



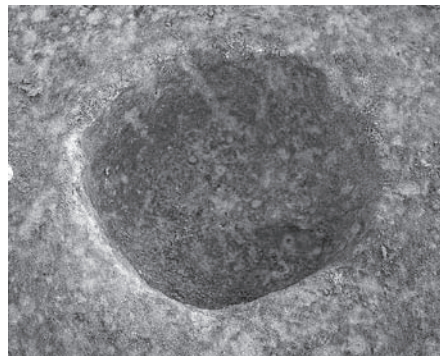
④ 48号ピット(西から)



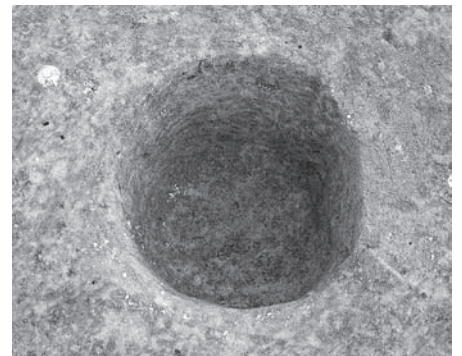
⑤ 49号ピット(西から)



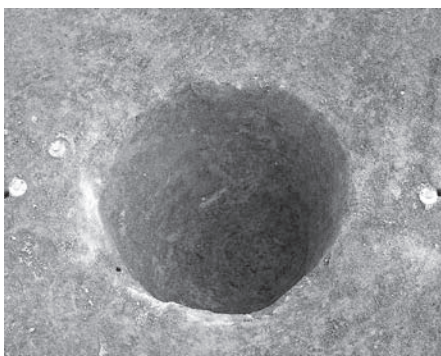
⑥ 56号ピット(西から)



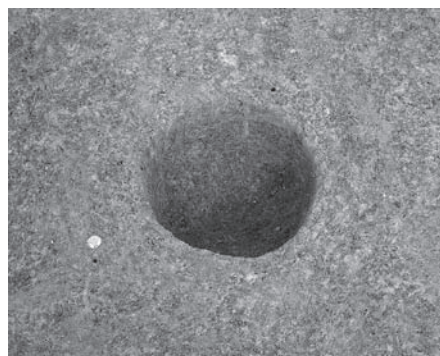
⑦ 70号ピット(西から)



⑧ 78号ピット(西から)



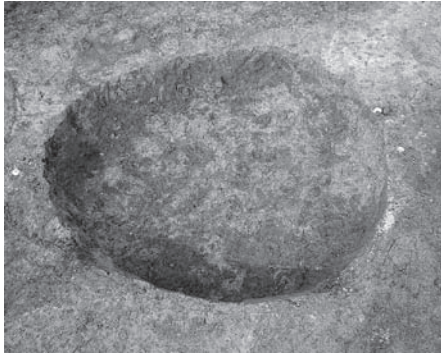
⑨ 80号ピット(西から)



⑩ 89号ピット(南から)



⑪ 90号ピット(南から)



① 2区50号土坑(南から)




② 2区51号土坑断面(南から)




③ 2区53号土坑(南東から)



④ 2区53号土坑断面(南から)



⑤ 2区54号土坑断面(南から)



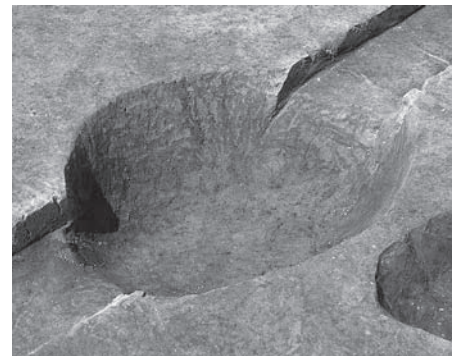
⑥ 2区57号土坑(南東から)



⑦ 2区60号土坑断面(南から)




⑧ 2区61～64号土坑(北西から)



⑨ 2区61号土坑(南から)



⑩ 2区63号土坑(南西から)



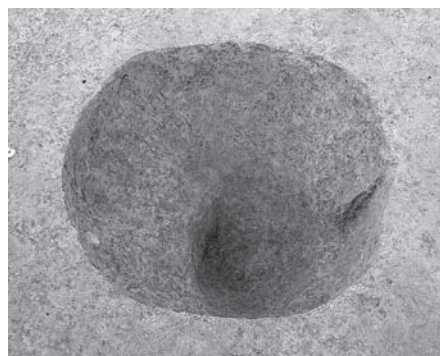
⑪ 2区64号土坑(東から)




⑫ 2区65号土坑(北から)



⑬ 4区12号土坑断面(南から)




⑭ 4区12号土坑(南から)




⑮ 4区14号土坑(西から)




① 3区1号井戸(西から)



② 3区1号井戸石積み(西から)




③ 2区4号井戸(南西から)



④ 3-1区5号畑南側(西から)




⑤ 3-1区南側(東から)




⑥ 3-1区As-Bと畑確認状態



⑦ 3-1区南側(西から)



① 5区畑全景(上方が北)



② 5区1・2号畑(上方が北)



③ 5区畑確認状態(北東から)



④ 5区畑全景(東から)



⑤ 5区畑断面(南から)



① 4区畑全景



② 4区1号畑断面(南西から)



③ 4区2号畑確認状態(南東から)




④ 4区3号畑(南東から)



⑤ 4区3号畑断面(南西から)



① 2区東側水田(2・3号)全景



② 2区1号(新)畑(上方が北)



③ 2区1号(旧)畑(上方が南)



④ 2区1号畑断面(東から)




⑤ 2区3・4号畑(南東から)



① 1区畑全景(南東から)



② 3-2区畑上面(上方が北)




③ 3-2区畑下面(上方が北)



④ 3-2区3号畑(東から)



⑤ 3-2区4号畑(南東から)



⑥ 3-2区5号畑(南から)



⑦ 3-1区南側調査区(東から)



⑧ 3-1区10号畑(北から)



① 4区水田(A区画水田)全景(上方が北)




② 3-1区水田北側全景(東から)



③ 3-1区水田南側全景(北東から)



① 3-2区水田(北東から)




③ 3-2区水田(北東から)



② 3-2区水田内水路(南東から)



④ 3-2区水田(南西から)



⑤ 2区30号住居掘り方内の水田痕跡(南から)



⑥ 4区13・14号溝(北西から)



⑦ 4区13号溝断面(南東から)



① 1区6～8号溝 (南東から)



② 2区21号溝 (南東から)



③ 2区22号溝 (東から)



④ 2区23号溝 (北西から)




⑤ 2区23号溝 (南東から)



⑥ 2区24号溝 (北西から)



⑦ 2区25号溝 (南西から)



⑧ 2区27号溝 (南から)



① 2区28号溝 (南東から)



② 2区29号溝 (南東から)



③ 3区2号溝 (南東から)



④ 4区12号溝 (北西から)



⑤ 2区1号遺物集中地点 (南西から)



⑥ 2区3号遺物集中地点 (南から)



⑦ 2区流路脇遺物集中地点遠景 (南から)




⑧ 2区流路脇遺物集中地点A (北東から)

1区1溝




1

1区遺構外



1

2区1竪穴



2



4

2区3竪穴




5




6



7



11



13



15





18



17




19



2区1溝




2区9土坑



2区12土坑



2区30土坑



2区25土坑



2区32土坑



2区33土坑



2区47土坑



2区1井戸



2区3井戸



PL.62

2区2井戸




2区2溝



2区8溝



2区遺構外





18



19



20



21

4-1区1谷



1谷2-1



1谷2-3



1谷2-4




1谷2-2



1谷2-5



1谷2-6



11



12



16



17



18



19



20



21



1谷2-22

4区1遺構外



2

PL.64

5-2区2井戸



1



2



3



4



5



6


2区1井戸木器



4



5



2区流路木器-1

5-2区3溝



1




2区流路木器-2



2区1井戸
6 井戸枠か?

3区1号住居



3区1住-1

3区2号住居



3区2住-1



3区2住-2




3区2住-3



3区2住-5

4区1号住居




4区1住-1



4区1住-2



4区1住-4



4区1住-5



4区1住-6



4区1住-7



4区1住-8



4区1住-10



4区1住-13



4区1住-15

4区2号住居



4区1住-14



4区2住-1



4区2住-2



4区2住-3



4区2住-5

4区3号住居



4区3住-1



4区3住-2




4区3住-3




4区3住-5



4区3住-6



4区3住-7



4区3住-8

4区5号住居




4区5住-1



4区5住-3



4区6住-5




4区6住-8



4区6住-15



4区5住-2



4区6住-9



4区6住-13



4区6住-16



4区6住-17



4区6住-19



4区6住-21

4区6号住居



4区6住-1



4区6住-3



4区6住-10



4区6住-14




4区6住-18



4区6住-20




4区6住-24



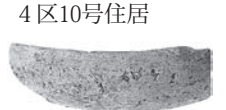
4区6住-25



4区6住-26



4区9住-1



4区10住-1



4区10住-2

4区10住-3


4区7号住居




4区7住-1



4区7住-3



4区7住-7



4区7住-9



4区7住-13



4区7住-14




4区7住-16



4区7住-15

4区7住-17

4区11号住居



4区11住-1



4区11住-2



4区11住-3



4区11住-4



4区11住-5




4区11住-7



4区11住-8



4区11住-9



4区11住-6




4区11住-10



4区17住-1



4区17住-2



4区11住-11

5区1号住居



5区1住-1




5区1住-2

PL.68

1区1号住居



1区1住-1



1区1住-2



1区1住-3



1区1住-4



1区1住-8



1区1住-9



1区1住-6

1区2号住居



1区2住-1




1区2住-4



1区2住-3



1区2住-5



1区2住-7



1区2住-9



1区2住-8

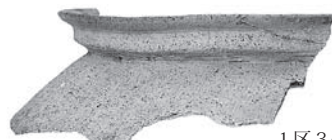
1区3号住居




1区3住-1



1区3住-2




1区3住-3



1区3住-5


1区4号住居



1区4住-1



1区4住-3



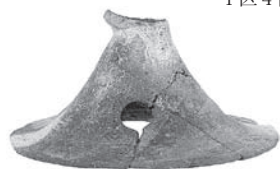
1区4住-8



1区4住-4




1区4住-5




1区4住-6




1区4住-7



1区4住-10



1区4住-9




1区4住-11




1区4住-13

1区4住-15



1区4住-14



1区4住-16




1区4住-17



1区4住-19



1区4住-20




1区4住-21




1区4住-18



1区4住-23



1区4住-22



1区4住-24



1区4住-26



1区4住-25

1区5号住居



1区5住-1



1区4住-27



1区5住-5



1区5住-3



1区5住-7



1区5住-4




1区5住-6




1区5住-8



1区5住-10




1区5住-9



1区5住-11

1区6号住居



1区6住-1



1区6住-2



1区6住-3



1区6住-4

1区7号住居



1区7住-1



1区7住-3



1区7住-4

1区8号住居



1区8住-1

2区4号住居




2区4住-1



2区4住-2



2区4住-3



2区4住-4



2区4住-5

2区4住-9



2区4住-10



2区4住-11

2区6号住居



2区4住-13



2区4住-16



2区6住-1



2区6住-4



2区6住-3

2区8号住居



2区8住-2



2区6住-7



2区8住-4



2区8住-5



2区8住-7



2区8住-8



2区8住-10



2区8住-11



2区8住-12



2区8住-15



2区8住-16



2区8住-18



2区8住-21



2区8住-22



2区8住-23



2区8住-20

2区10号住居



2区10住-1

2区11号住居



2区11住-1



2区11住-2

2区14号住居



2区14住-1



2区14住-2



2区14住-3



2区14住-6



2区14住-5



2区14住-4



2区14住-7



2区14住-8

2区16号住居



2区16住-1



2区16住-5



2区16住-9



2区16住-10

2区18号住居



2区18住-1



2区18住-4

2区19号住居



2区19住-1



2区19住-2



2区18住-8



2区18住-9



2区19住-3



2区19住-4



2区19住-5



2区19住-6



2区19住-7



2区19住-9

2区20号住居



2区20住-2



2区20住-3



2区20住-4

2区21号住居



2区21住-1



2区21住-5

2区22号住居



2区22住-1

2区25号住居



2区25住-1



2区25住-5

2区26号住居



2区26住-1



2区26住-4



2区26住-2

2区28号住居



2区28住-1



2区28住-2



2区28住-3



2区28住-4



2区28住-5

2区29号住居



2区29住-3

2区30号住居




2区30住-1



2区30住-3



2区30住-2



2区30住-4



2区30住-5



2区30住-8

2区31号住居



2区31住-2

2区32号住居



2区32住-1



2区32住-5



2区30住-16



2区30住-19



2区32住-9




2区32住-17

2区33号住居



2区33住-1



2区33住-3

2区36号住居



2区36住-2



2区36住-4

2区37号住居



2区37住-1



2区37住-2

2区40号住居



2区40住-3



2区40住-4

2区41号住居



2区41住-1

2区42号住居



2区42住-2



2区42住-3

2区43号住居



2区43住-2

2区48号住居



2区48住-2




2区48住-5



2区48住-3

2区51号住居



2区51住-2



2区51住-8



2区48住-4



2区51住-14



2区51住-15

2区56号住居



2区56住-1



2区56住-2



2区56住-3

2区52号住居



2区52住-1

2区53号住居



2区53住-3



2区56住-4



2区56住-5



2区56住-12



2区56住-7

2区57号住居



2区56住-9



2区57住-7



2区57住-15



2区57住-5




2区57住-16

PL.84

3区3号住居



3区3住-1



3区3住-2



3区3住-3




3区3住-4


3区4号住居



3区4住-1



3区4住-2



3区4住-3



3区4住-4



3区4住-5



3区4住-6



3区4住-7




3区4住-8

3区5号住居



3区4住-9




3区5住-1



3区5住-2



3区5住-3



3区5住-4



3区5住-7



3区5住-5



3区5住-6



3区5住-8



3区5住-9



3区5住-10



3区5住-11



3区5住-12



3区5住-15



3区5住-14



3区5住-13



3区5住-17



3区5住-19



3区5住-16




3区5住-22



3区5住-21



3区5住-25



3区5住-23



3区5住-26

4区12号住居




4区12住-2



4区12住-4

3区6号住居



3区6住-2



4区12住-5



4区12住-6

3区6号住居



3区6住-4



3区6住-5

4区15号住居



4区15住-1



4区15住-3



3区6住-3

4区18号住居



4区18住-2



4区15住-4



4区15住-5



4区15住-6

4区19号住居



4区19住-1



4区19住-2




4区19住-3



4区19住-4



4区19住-5



4区19住-6



4区18住-3



4区19住-7



4区19住-8



4区19住-9



4区19住-10




4区19住-12



4区19住-13



4区19住-14



4区19住-15



4区19住-16



4区19住-19



4区19住-20

4区20号住居


4区22号住居



4区19住-21



4区20住-3



4区22住-1



4区20住-6




4区22住-8



4区22住-10



4区22住-11



4区22住-5



4区22住-6



4区22住-12



4区22住-24



4区22住-25



4区22住-16



4区22住-22



4区22住-20




4区22住-21

4区24号住居



4区22住-23




4区24住-1



4区24住-2



4区24住-3



4区24住-4




4区24住-8



4区24住-7



4区24住-10



4区24住-11



4区24住-12



4区24住-13



4区24住-15



4区24住-14



4区24住-16



4区24住-17



4区24住-18



4区24住-19



4区24住-20



4区24住-21

PL.92

4区25号住居



4区25住-6



4区25住-1



4区25住-2

4区28号住居



4区28住-1

4区31号住居



4区31住-1



4区25住-5


3区4号溝



3区4溝-1



3区4溝-3



3区4溝-4

3区3 B号溝



3区3 B溝-1




3区3 B溝-2



3区3 B溝-3



3区3 B溝-4



3区3 B溝-5



3区3 B溝-6



3区3 B溝-7



3区3 B溝-10



3区3A号溝



3区3A溝-1



3区3A溝-2



3区3B溝-8

3区3B溝-12

ピット



4区62ピット-2

掘立柱建物



4区1掘立-3

土坑



2区58土坑-1

井戸



3区1井戸-1



3区1井戸-4



3区1井戸-5



3区1井戸-3



3区1井戸-6



3区1井戸-8



3区1井戸-7

PL.94

炆

2区26号溝




4区1炆-2



2区26溝-3



2区26溝-4




2区26溝-6

2区28号溝



2区28溝-1

4区12号溝



4区12溝-5

5区9号溝



5区9溝-1

2区1号土器集中地点



2区1集中-2



2区1集中-7



2区1集中-8



2区1集中-9



2区1集中-10



2区1集中-11



2区1集中-12

2区2号土器集中地点



2区2集中-1



2区2集中-2

2区3号土器集中地点



2区3集中-1



2区3集中-5

2区流路脇(3河道)土器集中地点



2区2集中-3



2区3河道-1



2区3河道-7



2区3河道-10



2区3河道-12



2区3河道-13



2区3河道-14



2区3河道-18



2区3河道-19



2区3河道-21



2区3河道-22



2区3河道-27



2区3河道-26




2区3河道-24



2区3河道-28



2区3河道-32



2区3河道-33



2区3河道-34




2区3河道-35

4区包含層



4区包含層-1

1区遺構外



1区外-1



1区外-2

2区遺構外



2区外-4



2区外-15



2区外-5



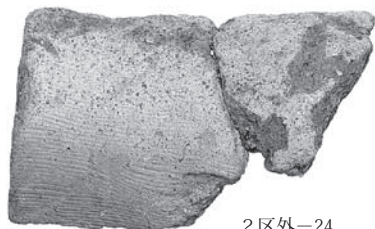
2区外-26



2区外-27



2区外-6



2区外-24



2区外-19



2区外-28

PL.98

3区遺構外



3区外-1




3区外-2



3区外-4

4区遺構外



4区外-2




4区外-9



4区外-8



4区外-13



4区外-14



4区外-10



4区外-15



4区外-17




4区外-18



4区外-19

5区遺構外

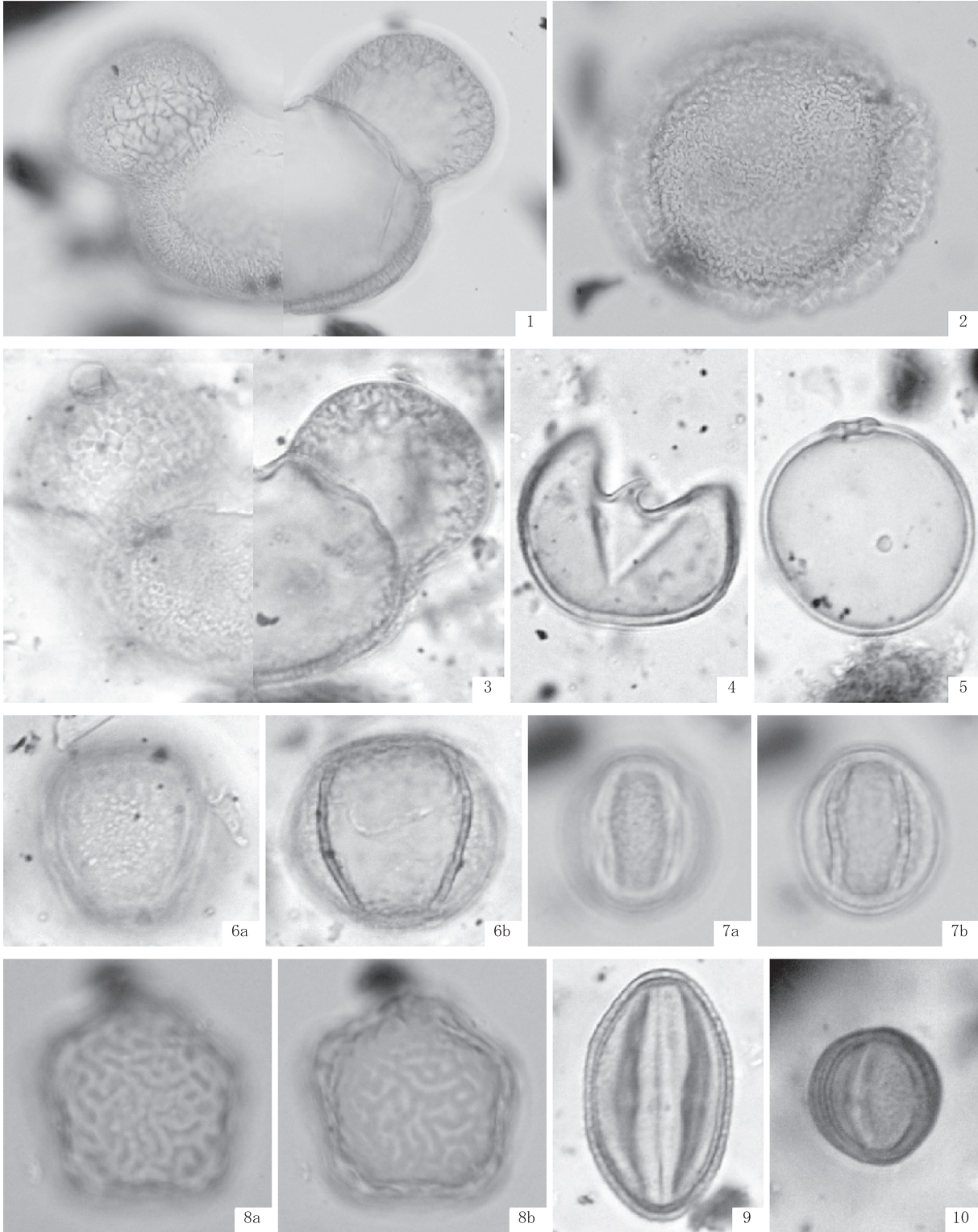


5区外-5



5区外-6

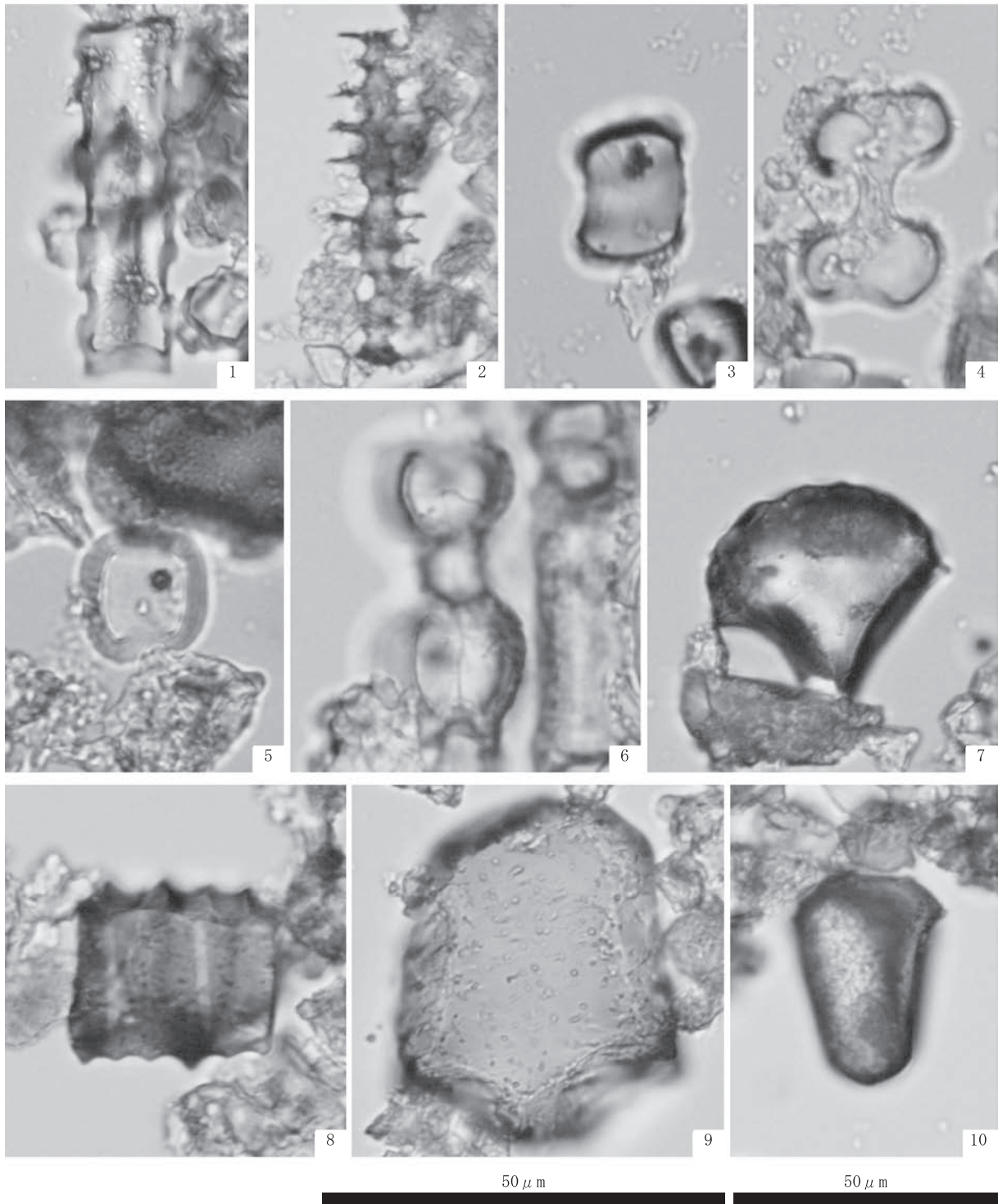
花粉化石



50 μm (1, 2)
50 μm (3-10)

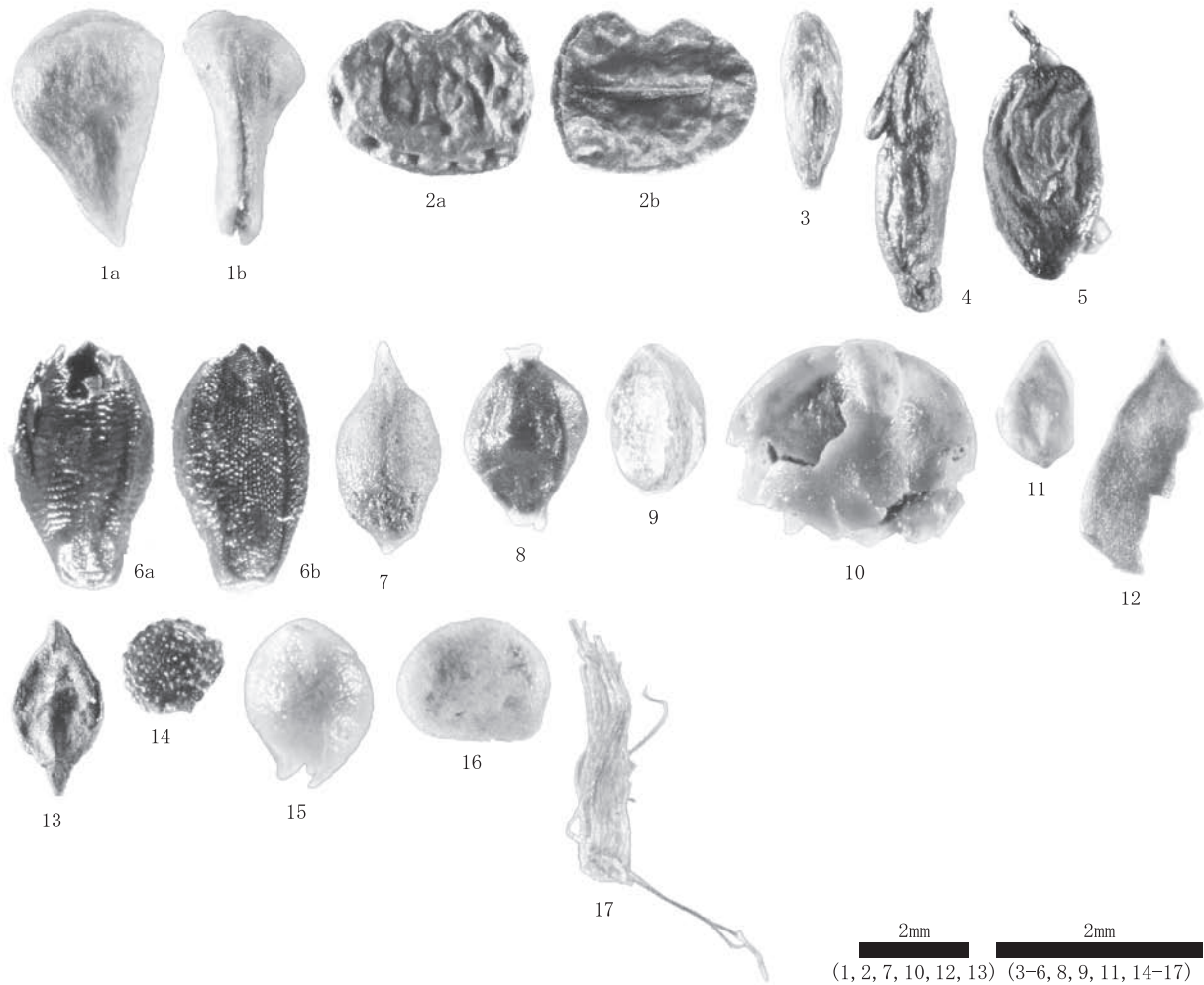
- | | |
|------------------------|--------------------------|
| 1. モミ属(1号河道跡 7地点;1) | 2. ツガ属(1号河道跡 7地点;1) |
| 3. マツ属(1号河道跡 4地点;2) | 4. スギ属(1号河道跡 4地点;2) |
| 5. イネ科(1号河道跡 4地点;2) | 6. コナラ亜属(1号河道跡 4地点;2) |
| 7. アカガシ亜属(1号河道跡 7地点;1) | 8. ニレ属—ケヤキ属(1号河道跡 7地点;1) |
| 9. ノブドウ属(1号河道跡 4地点;2) | 10. ヨモギ属(1号河道跡 4地点;2) |

植物珪酸体



- | | |
|------------------------------|------------------------------|
| 1. オオムギ族短細胞珪酸体(1号畠跡 1地点;1) | 2. オオムギ族穎珪酸体類似型(1号畠跡 1地点;1) |
| 3. ネザサ節短細胞珪酸体(1号畠跡 1地点;1) | 4. ススキ属短細胞珪酸体(1号畠跡 1地点;3) |
| 5. ヨシ属短細胞珪酸体(1号畠跡 1地点;3) | 6. ヨシ属短細胞列(1号河道跡 1地点;1-2) |
| 7. イネ属機動細胞珪酸体(1号河道跡 1地点;1-2) | 8. ネザサ節機動細胞珪酸体(1号畠跡 1地点;1) |
| 9. ヨシ属機動細胞珪酸体(1号畠跡 1地点;3) | 10. ウシクサ族機動細胞珪酸体(1号畠跡 1地点;1) |



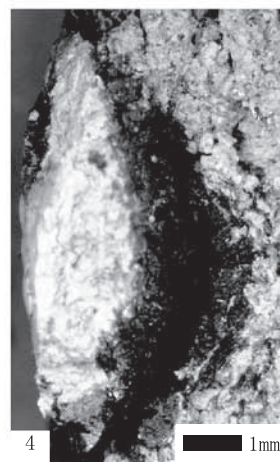



種実遺体



1. バラ属 果実(1号河道跡 1地点;1-2)
3. イネ科 果実(1号河道跡 1地点;1-2)
5. イネ科 果実(1号河道跡 1地点;1-2)
7. ミクリ属 果実(1号河道跡 4地点;3)
9. カヤツリグサ科 果実(1号河道跡 4地点;3)
11. ミズ属 果実(1号河道跡 1地点;1-2)
13. タデ属 果実(1号河道跡 4地点;3)
15. スミレ属 種子(1号河道跡 4地点;3)
17. キク科 果実(1号河道跡 1地点;1-2)


2. ツユクサ 種子(1号河道跡 4地点;3)
4. イネ科 果実(1号河道跡 1地点;1-2)
6. エノコログサ属 果実(1号河道跡 4地点;3)
8. カヤツリグサ科 果実(1号河道跡 4地点;3)
10. カナムグラ 果実・核(1号河道跡 4地点;3)
12. ミゾソバ近似種 果実(1号河道跡 4地点;3)
14. ナデシコ科 種子(1号河道跡 4地点;3)
16. ナス科 種子(1号河道跡 4地点;3)

炭化物




- | | |
|-------------------------------|-------------------------------|
| 1. 炭No.1表面の炭化組織(1号畠跡;炭No.1) | 2. 炭No.1断面の電子顕微鏡像(1号畠跡;炭No.1) |
| 3. 炭No.9表面の炭化組織(1号畠跡;炭No.9) | 4. 炭No.9断面の炭化組織(1号畠跡;炭No.9) |
| 5. 炭No.9断面の電子顕微鏡像(1号畠跡;炭No.9) | 6. 炭No.9断面の電子顕微鏡像(1号畠跡;炭No.9) |


植物遺体(マイクروسコープ像)



1




2




3



4



5









6

1. 炭化組織(節部分) (1号河道跡 1地点;1-1)
3. 炭化組織(複数の並列溝) (1号河道跡 5地点;1-1)
5. 炭化組織(長方形状) (1号河道跡 1地点;1-1)

2. 炭化組織(複数の並列溝) (1号河道跡 1地点;1-2)
4. 炭化組織(長方形状・繊維状) (1号河道跡 1地点;1-1)
6. 炭化組織(繊維状) (1号河道跡 1地点;1-1)

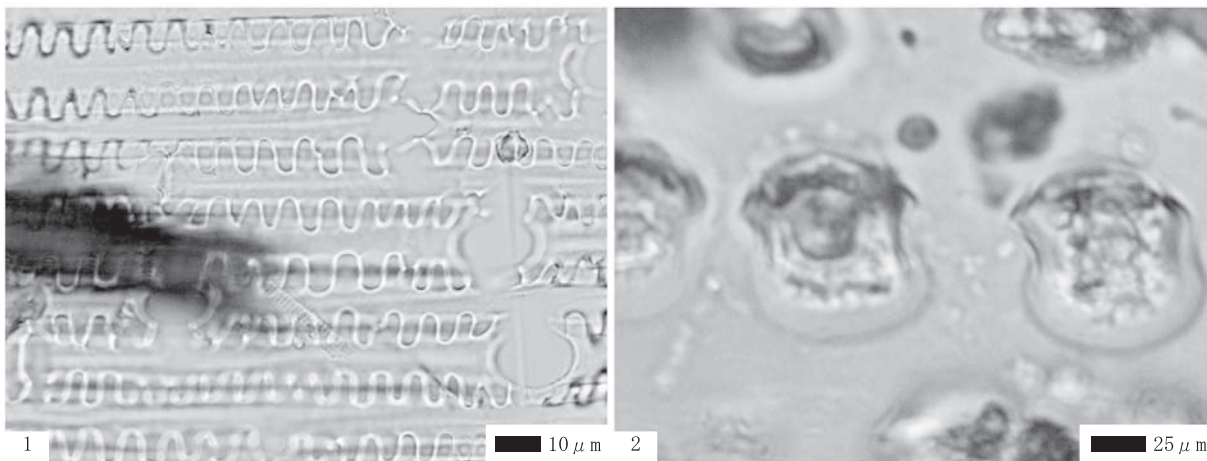
植物遺体(マイクروسコープ像・電子顕微鏡像)



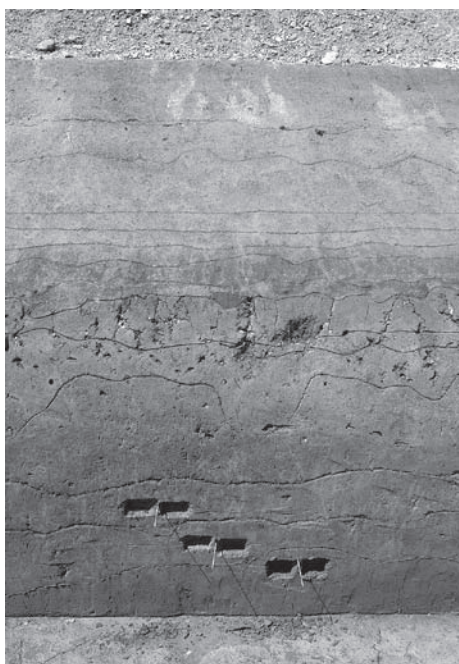
1. 炭化組織(長方形) (1号河道跡 5地点;1-1)
 3. 炭化組織の電子顕微鏡像(1号河道跡 1地点;1-2)
 5. 炭化組織の電子顕微鏡像(1号河道跡 1地点;1-2)

2. 炭化組織(長方形) (1号河道跡 5地点;1-1)
 4. 炭化組織の電子顕微鏡像(1号河道跡 1地点;1-2)
 6. 炭化組織の電子顕微鏡像(1号河道跡 5地点;1-1)

植物遺体(灰像)と分析資料採取地点




1. 炭化組織の灰像(1号河道跡 1地点;1-1) 2. ダンチク型短細胞珪酸体(1号河道跡 1地点;1-2)




① 3-2区水田珪酸体採取地点(北壁)



② 3-2区水田珪酸体採取地点(南壁)

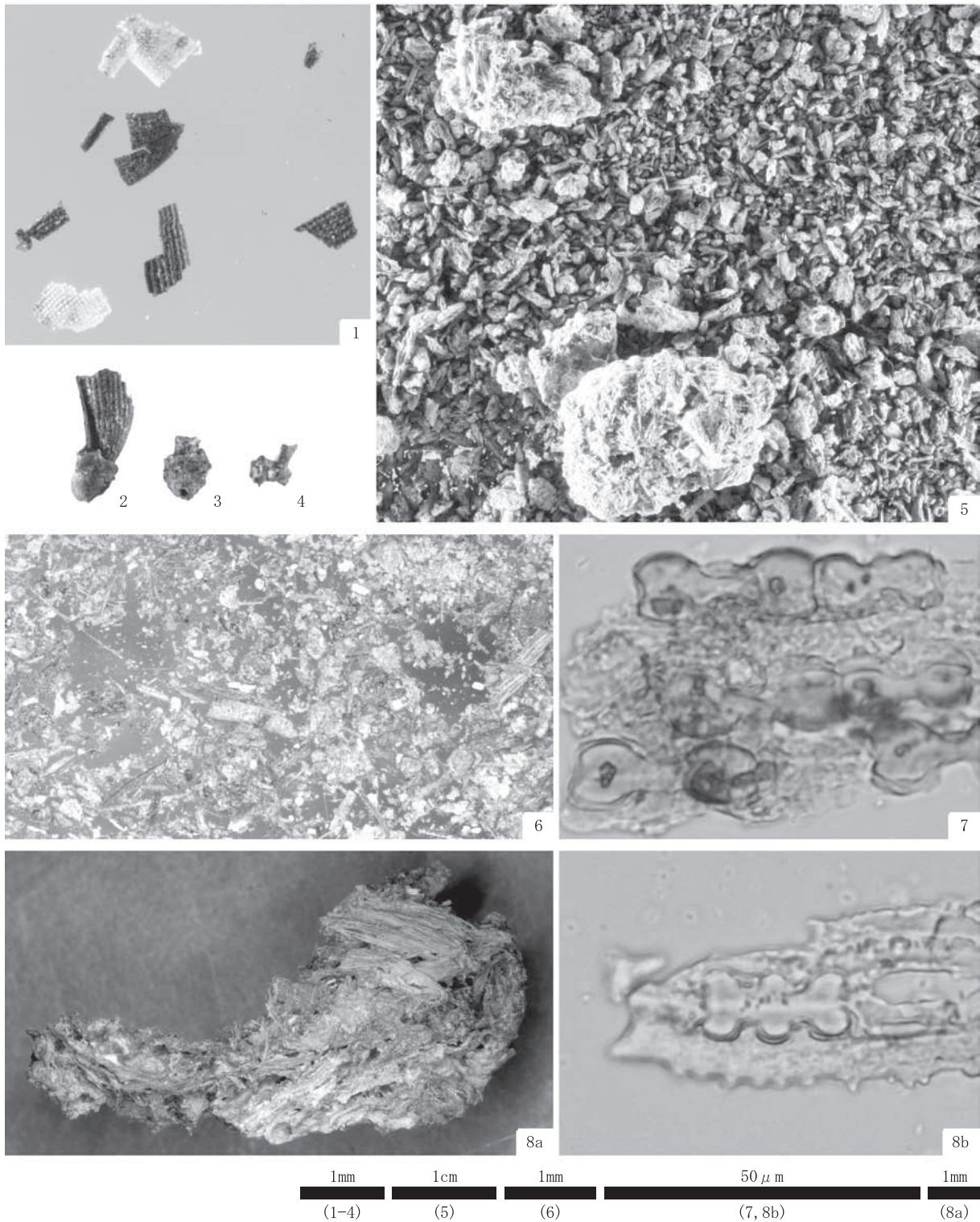


③ 2区畠① テフラ採取地点(北から)




④ 2区畠① テフラ採取地点拡大(北から)

種実遺体・灰状物質・灰像(1)



- | | |
|--------------------------------------|------------------------|
| 1. イネ 穎(3-2区;5住 カマド左) | 2. イネ 穎(3-2区;5住 カマド左) |
| 3. イネ 穎(3-2区;5住 カマド左) | 4. イネ 穎(3-2区;5住 カマド左) |
| 5. 灰状物質(3-2区;5住 カマド左) | 6. 灰状物質(3-2区;5住 カマド左) |
| 7. キビ属 短細胞列(3-2区;5住 カマド左) | 8a. 灰状物質(3-2区;5住 カマド左) |
| 8b. キビ属 短細胞珪酸体を含む珪化組織片(3-2区;5住 カマド左) | |

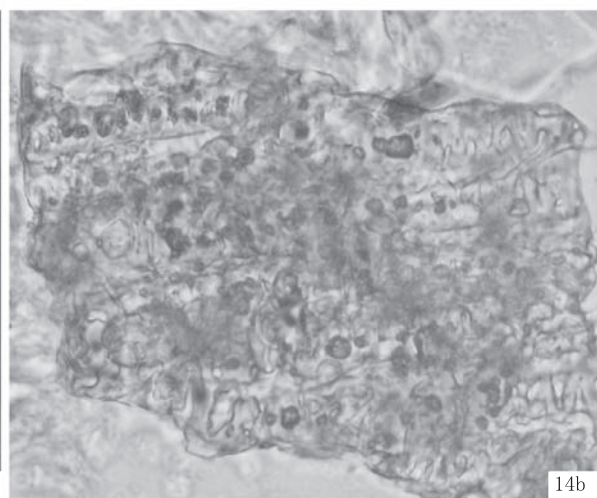

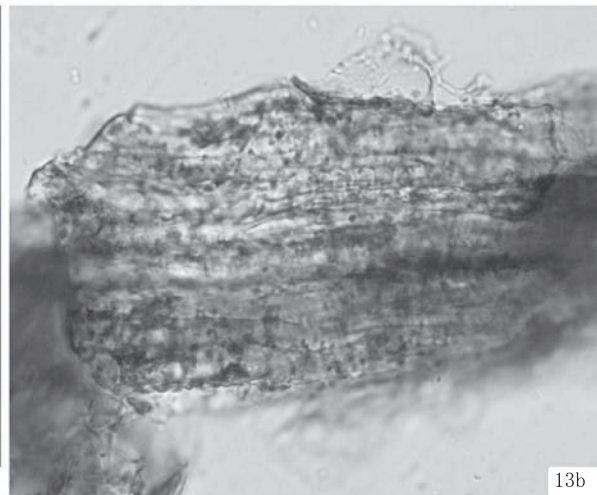
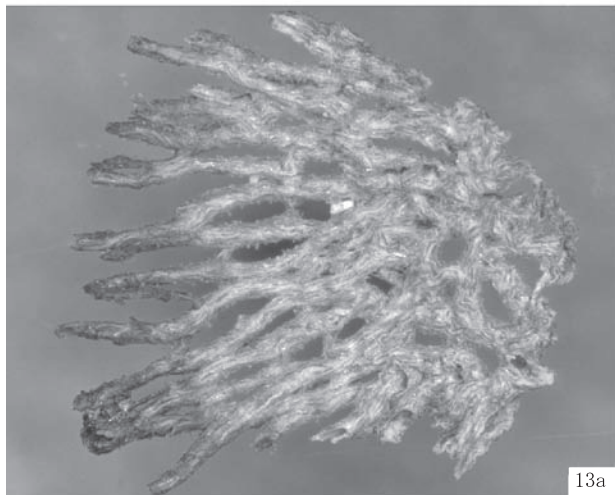
種実遺体・灰状物質・灰像 (2)



1mm 50µm 0.5mm 50µm
 (9a, 10a, 12a) (9b, 10b, 12b) (11a) (11b)

- | | |
|----------------------------|-----------------------------------|
| 9a. オオムギ族 穎(3-2区;5住 カマド左) | 9b. オオムギ族 穎珪酸体(3-2区;5住 カマド左) |
| 10a. オオムギ族 穎(3-2区;5住 カマド左) | 10b. オオムギ族 穎珪酸体(3-2区;5住 カマド左) |
| 11a. オオムギ族 穎(3-2区;5住 カマド左) | 11b. オオムギ族 穎珪酸体(3-2区;5住 カマド左) |
| 12a. オオムギ族 穎(3-2区;5住 カマド左) | 12b. オオムギ族 穎珪酸体・気孔列(3-2区;5住 カマド左) |

灰状物質・灰像

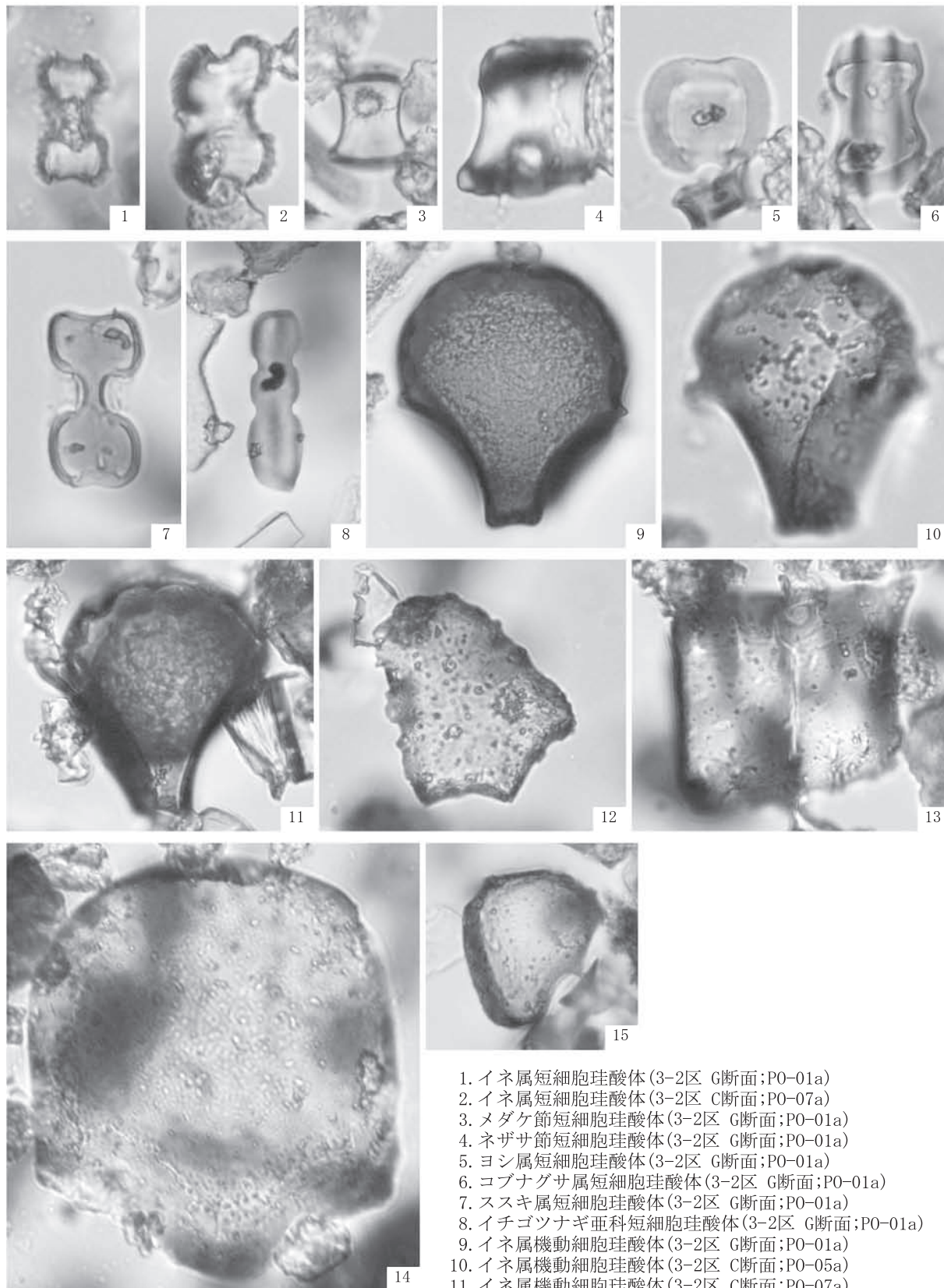


1mm 50 μm
(13a, 14a) (13b, 14b)

13a. 不明植物(3-2区;5住 カマド左)
14a. 不明植物(3-2区;5住 カマド左)

13b. 珪化組織片(3-2区;5住 カマド左)
14b. 珪化組織片(3-2区;5住 カマド左)

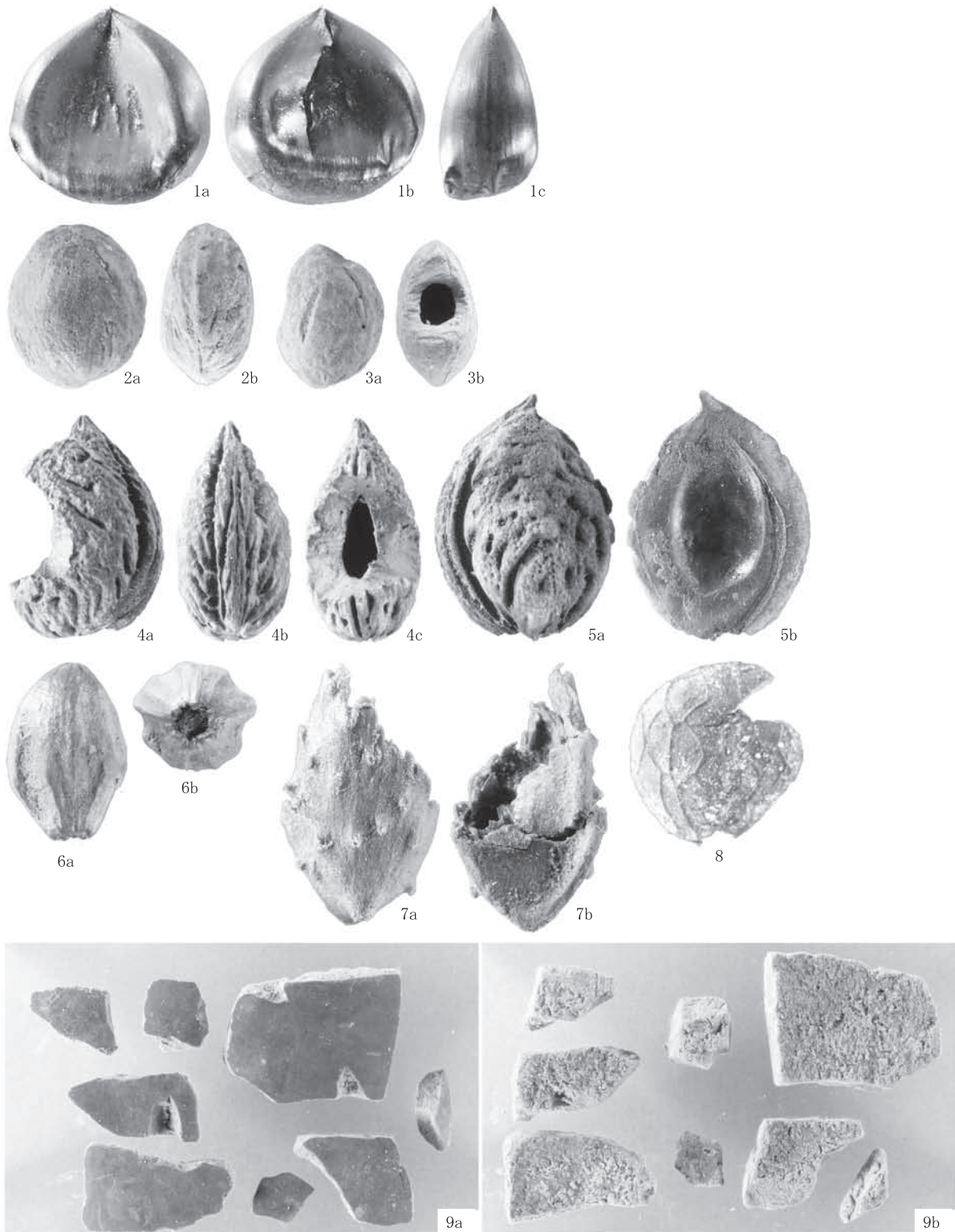
植物珪酸体



1. イネ属短細胞珪酸体 (3-2区 G断面; PO-01a)
2. イネ属短細胞珪酸体 (3-2区 C断面; PO-07a)
3. メダケ節短細胞珪酸体 (3-2区 G断面; PO-01a)
4. ネザサ節短細胞珪酸体 (3-2区 G断面; PO-01a)
5. ヨシ属短細胞珪酸体 (3-2区 G断面; PO-01a)
6. コブナグサ属短細胞珪酸体 (3-2区 G断面; PO-01a)
7. ススキ属短細胞珪酸体 (3-2区 G断面; PO-01a)
8. イチゴツナギ亜科短細胞珪酸体 (3-2区 G断面; PO-01a)
9. イネ属機動細胞珪酸体 (3-2区 G断面; PO-01a)
10. イネ属機動細胞珪酸体 (3-2区 C断面; PO-05a)
11. イネ属機動細胞珪酸体 (3-2区 C断面; PO-07a)
12. クマザサ属機動細胞珪酸体 (3-2区 C断面; PO-05a)
13. メダケ節機動細胞珪酸体 (3-2区 G断面; PO-08a)
14. ヨシ属機動細胞珪酸体 (3-2区 G断面; PO-01a)
15. ウシクサ族機動細胞珪酸体 (3-2区 G断面; PO-01a)

25 μ m 25 μ m
 (1-7) (8-15)

種実遺体

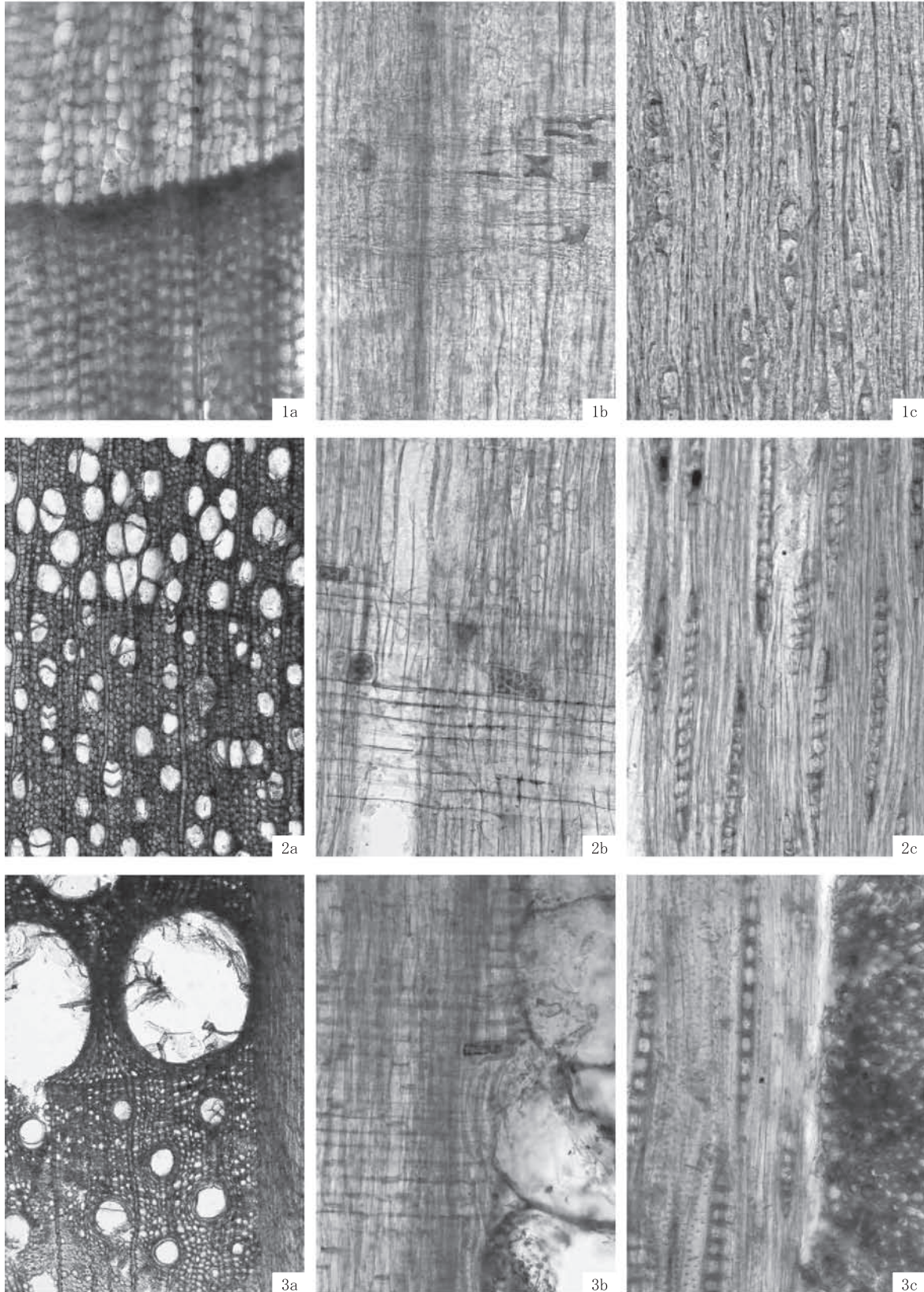


1cm 1cm 5mm 2mm 1mm
 (9) (1, 4, 5) (2, 3) (7) (8)

- 1. クリ 果実(3区1号井戸;7)
- 3. スモモ 核(ネズミ類食痕) (3区1号井戸;10)
- 5. モモ 核(3区1号井戸;12)
- 7. オナモミ属 総苞(3区1号井戸;10)
- 9. ヒョウタン類 果実(2区1号井戸;6)

- 2. スモモ 核(3区1号井戸;10)
- 4. モモ 核(ネズミ類食痕) (3区1号井戸;10)
- 6. センダン 核(3区1号井戸;10)
- 8. エゴマ 果実(3区1号井戸;10)

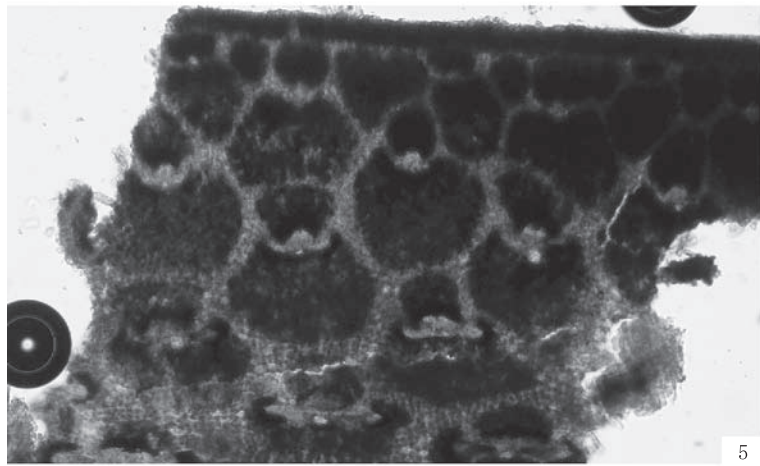
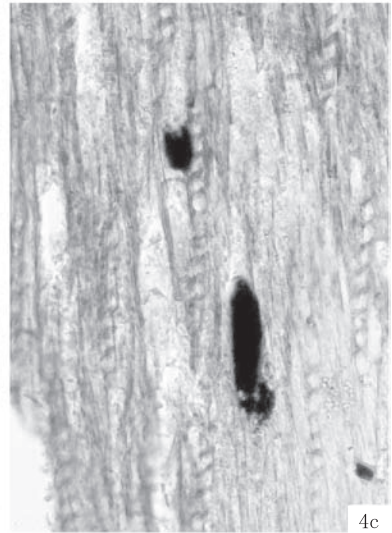
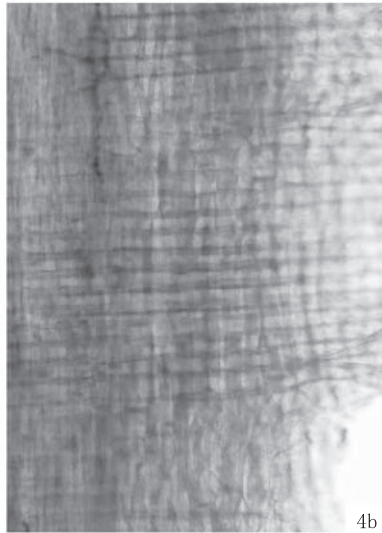
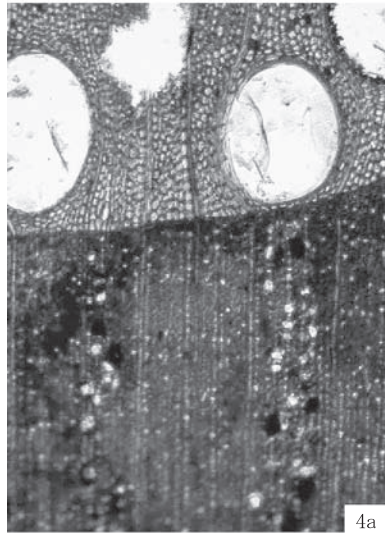
木材(1)



1. ヒノキ科(管理番号2)
2. ヤナギ属(管理番号6)
3. コナラ属コナラ亜属クヌギ節(2区西側流路;柄)
a:木口,b:柁目,c:板目

200 μ m:2-3a
 100 μ m:1a, 2-3b, c
 100 μ m:1b, c

木材(2)



200 μ m: 4a, 5
100 μ m: 4b, c

4. クリ(管理番号15) a:木口, b:柁目, c:板目
5. イネ科タケ亜科(管理番号6) 横断面

抄 録

書名ふりがな	あみだいじほんごうーいせきー
書名	阿弥大寺本郷遺跡
副書名	主要地方道高崎伊勢崎線(蕪塚工区)社会資本総合整備事業(地域住宅支援)に伴う埋蔵文化財発掘調査報告書
巻次	
シリーズ名	公益財団法人群馬県埋蔵文化財調査事業団調査報告書
シリーズ番号	564
編著者名	飯田陽一 石守晃
編集機関	公益財団法人群馬県埋蔵文化財調査事業団
発行機関	公益財団法人群馬県埋蔵文化財調査事業団
発行年月日	20130318
作成法人ID	21005
郵便番号	377-8555
電話番号	0279-52-2511
住所	群馬県渋川市北橘町下箱田784番地2
遺跡名ふりがな	あみだいじほんごういせき
遺跡名	阿弥大寺本郷遺跡
所在地ふりがな	ぐんまけんいせさきしたなかまち・にらづかまち
遺跡所在地	群馬県伊勢崎市田中町・蕪塚町
市町村コード	10204
遺跡番号	IS 178
北緯(世界測地系)	361817
東経(世界測地系)	1391000
調査期間	20101101-20110630
調査面積	15349㎡
調査原因	道路建設
種別	生産/集落
主な時代	古墳/平安/中世
遺跡概要	集落ー古墳ー竪穴住居88ー土器+石器/平安ー住居14+掘立柱建物3+井戸1ー土師器/中世ー方形館+掘立柱建物3+竪穴状遺構3ー井戸7ー陶磁器+金属製品+石製品/生産ー古墳ー水田+畑/中世ー畑
特記事項	利根川左岸の自然堤防および氾濫原上の遺跡。水田・集落・畑・中世館など頻繁な氾濫により土地利用を変化させた複合遺跡。
要約	古墳時代初頭の水田以降の上に古墳時代前期・中期の集落が展開し、出現期のカマド等を調査した。氾濫土被覆後に畑となるが再度大規模な氾濫にあう。平安時代に集落が再度展開し、平安時代末には畑の痕跡が残っている。中世には方形館が築かれる。

公益財団法人群馬県埋蔵文化財調査事業団調査報告書 第564集

阿弥大寺本郷遺跡

主要地方道高崎伊勢崎線(葦塚工区)社会資本総合整備事業
(地域住宅支援)に伴う埋蔵文化財発掘調査報告書

平成25(2013)年3月11日 印刷

平成25(2013)年3月18日 発行

編集・発行／公益財団法人群馬県埋蔵文化財調査事業団

〒377-8555 群馬県渋川市北橘町下箱田784番地2

電話(0279)52-2511(代表)

ホームページアドレス <http://www.gunmaibun.org/>

印刷／上武印刷株式会社

