

三ツ木皿沼遺跡

一般国道17号(上武道路尾島境立体)改築
工事に伴う埋蔵文化財発掘調査報告書

第2分冊

《写真図版編》

2000

建 設 省

財団法人 群馬県埋蔵文化財調査事業団

三ツ木皿沼遺跡

一般国道17号(上武道路尾島境立体)改築
工事に伴う埋蔵文化財発掘調査報告書

第2分冊

《写真図版編》

2000

建 設 省

財団法人 群馬県埋蔵文化財調査事業団

写真図版

凡例

1. 本書は、一般国道17号(上武道路尾島境立体)改築工事に伴う三ツ木皿沼遺跡の埋蔵文化財発掘調査報告書第2分冊《写真図版編》である。



1. 三ツ木皿沼遺跡空中写真(南から)



2. 大間々扇状地空中写真(南から)



1. A 6区4 K-50グリッドローム層断面(西から)



2. A 3区2 N-5グリッド土層断面(北から)



3. A 6区4 A-6グリッド旧河道土層断面(南西から)



4. A 6区4 I-2ライン畠下土層断面(東から)



5. A 6区4 K-8グリッド砂礫層内材出土(南から)



6. A 6区4 K-6グリッド礫層土層断面(北から)



1. A2区南東部全景(北西から)



2. A2区北西部全景(南から)



3. A3区南東部全景(北東から)



4. A3区北西部全景(東から)



5. A4区全景(北東から)



6. A5区全景(南から)



7. A6区北部平安時代住居群全景(北東から)

住居の周辺で塙状になっているのは島を埋めた砂の筋。住居群の下層では島が検出された。

PL 4 A6区・A7区の全景



1. A6区中央部平安時代住居群遠景(東から)



2. 同 全景(北西から)



3. A6区南部全景(北西から)



4. A7区南東部全景(南東から)



5. A7区北西部全景(北西から)



6. A7区旧河道検出状況(南東から)




1. B 2 区全景(南東から)



2. B 3 区南東部全景(南東から)




3. B 3 区畠跡(東から)



4. B 4 区トレンチ土層断面(南西から)

B 4 区には、砂やシルト質土が水平堆積していた。遺構は明確にとらえられなかったが 5 のように、砂に埋まった面に凹凸がみられるところもあった。



5. 同 土層断面(南西から)



1. A 6 区108号住居全景(北から)



2. 同 上層遺物出土状態(北から)



3. 同 上層遺物出土状態(北から)



4. 同 炉跡遺物出土状態(南から)



5. 同 炉跡遺物出土状態(南から)



1. A 6区108号住居炉全景(東から)



2. 同 炉掘り方全景(東から)




3. 同 ピット1(南西から)



4. A 4区2号土器埋設土坑(北西から)



5. A 4区1号土器埋設土坑検出状態(南西から)



6. 同 土層断面B-B'(南西から)




7. 同 土器内側土層断面B-B'(南西から)



8. 同 土器下面(南西から)



1. A 2区163号土坑全景(東から)



2. 同 土層断面(西から)



3. A 3区147号土坑全景(南から)



4. 同 土層断面(西から)



5. A 3区148号土坑全景(東から)




6. 同 土層断面(北から)



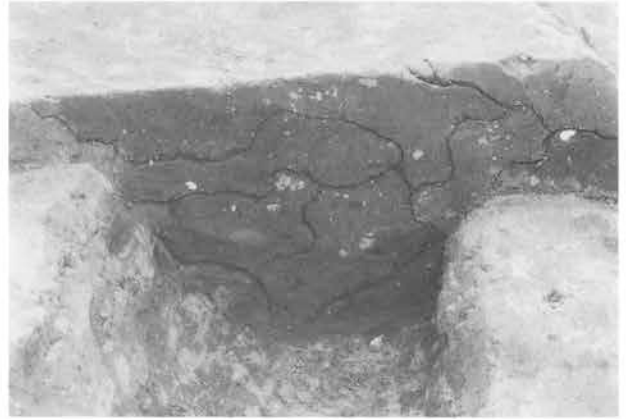
7. A 3区150号土坑全景(北東から)




8. 同 土層断面(北西から)



1. A 3区151号土坑全景(北東から)



2. 同 土層断面(北西から)



3. A 3区156号土坑土層断面(南東から)



4. A 3区152号土坑遺物出土状態(南から)



5. 同 土層断面(西から)



6. A 3区153号土坑土層断面(北東から)



7. A 3区157号土坑全景(南西から)




8. 同 土層断面(南西から)




1. A 6区8号土坑遺物出土状態(南東から)



2. 同 土層断面(東から)



3. A 6区8号土坑出土のチャート



4. 同 黒曜石と黒色安山岩



5. A 4区123号土坑土層断面A-A'(南東から)



6. 同 土層断面B-B'(北東から)



7. A 4区124号土坑全景(北西から)



8. 同 土層断面(南東から)



1. A 6区10号土坑遺物出土状態(南から)



2. 同 土層断面(北東から)



3. A 6区115号土坑全景(南東から)



4. 同 遺物出土状態(西から)



5. A 3区南西隅ローム台地の落ち込み(東から)



6. B 2区2号古墳遺物出土状態(北西から)




7. 同 遺物出土状態(北東から)



8. 同 遺物出土状態



1. A6区4I-2ライン土層断面(東から)



2. A6区4K-49・50グリッド東壁(北西から)



3. A6区低地部トレンチ調査区全景(南から)



4. A6区ローム台地部トレンチ調査区全景(南から)



5. A6区4O-9グリッド遺物出土状態(南から)



6. 同 遺物出土状態



7. A6区4K・4H-11グリッド填砂土層断面(西から)



8. A6区4I-2ライン土層断面(北東から)



1. A 2区110号住居遺物出土状態(南西から)



2. 同 全景(南西から)



3. 同 竈全景(南西から)



4. 同 竈土層断面H-H'(南西から)



5. 同 竈掘り方土層断面H-H'(南西から)



6. A 2区111号住居全景(南東から)



7. 同 土層断面B-B'(南東から)



8. 同 竈遺物出土状態(南東から)



1. A 2区111号住居竈土層断面D-D'(南から)



2. 同 南東部遺物出土状態(南東から)



3. 同 掘り方全景(南西から)



4. A 2区112号住居全景(南から)



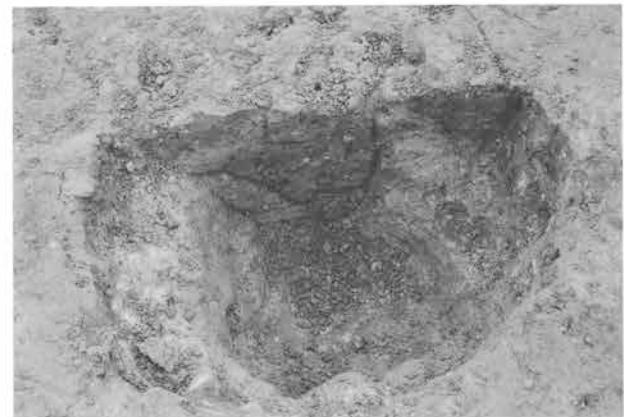
5. 同 遺物出土状態(西から)



6. 同 ピット1土層断面F-F'(南西から)



7. 同 ピット2土層断面G-G'(南西から)



8. 同 ピット3土層断面H-H'(南西から)



1. A 2区112号住居掘り方全景(南西から)



2. A 2区113号・114号住居全景(南西から)



3. A 2区113号住居遺物出土状態(南西から)




4. 同 掘り方全景(南西から)



5. 同 竈土層断面H-H'(南から)




6. 同 貯蔵穴土層断面M-M'(東から)



7. 同 ピット1全景(南から)



8. 同 ピット2土層断面J-J'(南から)



1. A 2 区113号住居ピット3土層断面K-K'(南から)



2. 同 ピット4土層断面L-L'(南から)



3. A 2 区114号住居全景(南東から)



4. 同 竈全景(南東から)



5. 同 竈土層断面B-B'(北東から)



6. 同 竈土層断面C-C'(南東から)



7. 同 貯蔵穴全景(南東から)



8. 同 掘り方全景(南東から)



1. A 2区115号住居全景(南西から)




2. 同 竈全景(南東から)



3. 同 竈土層断面E-E'(北東から)



4. 同 竈土層断面F-F'(南東から)



5. 同 紡錘車(第54図-9)出土状態(東から)



6. 同 貯蔵穴全景(南東から)



7. 同 掘り方全景(南東から)



8. 同 竈掘り方全景(南東から)



1. A 2 区116号住居全景(西から)



2. 同 遺物出土状態(北東から)




3. 同 ピット1土層断面E-E'(南から)



4. 同 ピット2土層断面F-F'(南西から)



5. 同 掘り方全景(西から)



6. A 2 区117号住居全景(南西から)



7. 同 竈全景(南西から)



8. 同 土師器坏(第60図-1)出土状態(南から)



1. A 2区117号住居貯蔵穴遺物出土状態(北西から)




2. B 2区95号住居全景(南東から)



3. 同 竈全景(南東から)



4. 同 竈周辺(北から)



5. 同 貯蔵穴全景(東から)



6. A 7区100号住居全景(南東から)



7. 同 竈全景(南西から)



8. 同 土層断面B-B'(北から)



1. A7区100号住居竈支脚(南東から)



2. 同 竈遺物出土状態(南東から)



3. 同 掘り方全景(南東から)



4. A7区101号住居全景(北西から)



5. 同 竈全景(北から)




6. 同 竈土層断面D-D'(北から)



7. 同 掘り方全景(北東から)




8. 同 竈掘り方土層断面C-C'(東から)



1. A 7区103号住居全景(南から)



2. 同 掘り方土層断面A-A'(東から)



3. A 7区104号住居全景(南西から)



4. 同 竈全景(南西から)



5. 同 竈土層断面(南から)



6. 同 ピット1全景(南から)



7. 同 ピット2全景(西から)



8. 同 竈掘り方土層断面D-D'(南西から)



1. A2区土器溜まり全景(南から)



2. 同 遺物出土状態(東から)



3. 同 遺物出土状態(南東から)



4. 同 遺物出土状態(南から)



5. 同 遺物出土状態(北東から)



6. A2区141号土坑全景(北から)



7. A7区145号土坑全景(南西から)



8. 同 土層断面(東から)



1. A3区1号周溝墓全景(北東から)



2. 同 全景(南から)




3. 同 西周溝(南東から)



4. 同 西周溝の遺物出土状態(北西から)



5. 同 西周溝の遺物出土状態(西から)



1. A3区1号周溝墓南周溝(北東から)



2. 同 周溝土層断面D-D'(西から)



3. 同 周溝土層断面B-B'(南西から)



4. 同 周溝土層断面B-B'(南西から)



5. 同 周溝土層断面(西から)



6. 同 周溝底面(北西から)



7. A3区2号周溝墓全景(南東から)




8. 同 土層断面A-A'(南東から)



1. A 4 区 1 号古墳全景(北東から)



2. 同 全景(北から)



3. 同 土層断面A-A'(北東から)



4. 同 土層断面B-B'(南東から)



5. 同 土層断面C-C'(南西から)



1. B 2 区 2 号古墳全景(東から)



2. 同 土層断面A-A'(南西から)



3. 同 土層断面B-B'(北東から)



4. 同 土層断面C-C'(北東から)



5. B 3 区 3 号古墳全景(北西から)



6. 同 顔料出土状態



7. 同 土層断面A-A'(北東から)



8. 同 遺物出土状態(南西から)



1. A2区1号凹地北半部全景(南から)

これらの凹地は、小角田古墳群を構成する古墳の周掘の一部と考えられるが、調査では確定できなかった。



2. 同 南半部全景(北東から)



3. 同 南半部全景(南東から)



4. 同 南半部土層断面(北東から)



5. A2区2号凹地全景(南から)



6. 同 土層断面B-B'(南から)



1. A 3区109号住居全景(西から)



2. 同 竈全景(南から)



3. 同 竈土層断面C-C'(北から)



4. A 4区107号住居土層断面A-A'(北東から)



5. 同 全景(南東から)



6. 同 銅製片口鍋出土状態(東から)




7. 同 礫出土状態(北東から)



8. 同 焼土周辺遺物出土状態(北東から)



1. A 6区1号住居全景(北から)



2. 同 遺物出土状態(南東から)



3. 同 竈遺物出土状態(西から)



4. 同 竈土層断面C-C'(南東から)



5. 同 掘り方全景(北から)



6. A 6区2号住居全景(西から)



7. 同 全景(西から)



8. 同 竈土層断面D-D'(西から)



1. A 6区2号住居竈土層断面C-C'(南から)



2. 同 竈遺物出土状態(西から)



3. 同 貯蔵穴土層断面E-E'(南から)



4. 同 竈掘り方全景(西から)



5. A 6区3号住居土層断面A-A'(北東から)




6. 同 竈全景(西から)



7. 同 竈土層断面(西から)



8. 同 竈土層断面(南から)



1. A 6区3号住居掘り方全景(北西から)



2. A 6区4号住居全景(西から)



3. 同 竈全景(西から)



4. 同 竈土層断面(南から)



5. 同 竈土層断面(西から)



6. A 6区5号住居全景(西から)



7. 同 竈全景(西から)



8. 同 竈煙道部土層断面C-C'(南から)




1. A 6区5号住居炭化材・焼土検出状態(南から)



2. 同 炭化材・焼土検出状態(北から)



3. 同 炭化材・焼土検出状態(北から)



4. 同 種子及び布出土状態



5. 同 掘り方全景(西から)



6. 同 竈掘り方全景(西から)




7. 同 竈掘り方土層断面D-D'(西から)



8. 同 床下土坑土層断面B-B'(東から)



1. A6区6号住居全景(西から)



2. 同 竈全景(西から)



3. 同 竈土層断面D-D'(西から)



4. 同 竈土層断面C-C'(南西から)



5. A6区7号住居全景(西から)



6. 同 土層断面B-B'(西から)



7. 同 竈全景(西から)



8. 同 竈土層断面C-C'(南から)



1. A6区7号住居竈土層断面D-D'(西から)



2. A6区8号住居全景(西から)



3. 同 竈全景(西から)



4. 同 竈土層断面D-D'(西から)



5. 同 掘り方全景(西から)



6. A6区9号住居全景(西から)



7. 同 竈全景(西から)



8. 同 竈土層断面D-D'(西から)



1. A 6区10号住居全景(西から)



2. 同 土層断面A・B(南から)



3. 同 竈全景(西から)



4. 同 竈土層断面D-D'(西から)



5. A 6区11号住居全景(西から)



6. 同 土層断面A・B(南から)




7. 同 竈全景(西から)



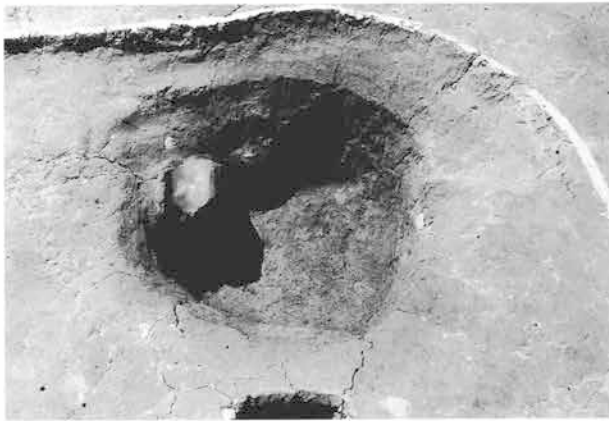
8. 同 竈袖部埴輪出土状態(西から)



1. A6区11号住居竈土層断面D-D'(南西から)



2. 同 南西隅貯蔵穴土層断面G-G'(東から)



3. 同 貯蔵穴全景(北から)



4. 同 ピット1土層断面F-F'(西から)



5. 同 ピット2土層断面G-G'(西から)




6. 同 ピット3土層断面G-G'(西から)



7. 同 ピット4土層断面F-F'(西から)



8. 同 竈掘り方全景(西から)



1. A 6 区12号住居全景(南から)



2. 同 遺物出土状態(北から)



3. 同 遺物出土状態(南から)



4. 同 竈掘り方土層断面A-A'(南から)



5. A 6 区14号住居全景(西から)




6. 同 竈全景(西から)



7. 同 竈土層断面C-C'(南から)



8. 同 竈土層断面D-D'(西から)




1. A 6 区15号住居全景(南から)



2. 同 土層断面B-B'(南から)



3. 同 竈全景(南から)



4. A 6 区16号住居全景(西から)



5. 同 竈全景(西から)



6. 同 竈土層断面B-B'(南から)




7. A 6 区17号住居全景(西から)




8. 同 竈全景(西から)



1. A 6区17号住居竈掘り方土層断面C-C'(南から)



2. A 6区18号住居全景(西から)



3. 同 竈全景(西から)



4. 同 竈土層断面D-D'(西から)



5. A 6区19号住居全景(南から)



6. 同 竈全景(南西から)



7. 同 竈土層断面D-D'(南西から)



8. 同 竈土層断面C-C'(南東から)



1. A 6 区20号住居全景(南から)



2. 同 竈1全景(西から)



3. 同 竈1土層断面C-C'(南から)



4. 同 竈1掘り方全景(西から)



5. 同 竈2全景(南から)



6. 同 竈2土層断面E-E'(東から)



7. 同 竈2掘り方全景(南から)



8. A 6 区21号住居全景(西から)



1. A 6区21号住居土層断面A-A'(南から)



2. 同 竈土層断面C-C'(南から)



3. A 6区22号住居全景(西から)



4. 同 土層断面B-B'(西から)



5. 同 竈全景(西から)



6. 同 竈土層断面D-D'(西から)



7. 同 竈土層断面C-C'(北から)



8. A 6区23号住居全景(西から)



1. A 6区23号住居土層断面A-A'(南から)



2. 同 竈土層断面(南東から)



3. 同 遺物出土状態(北から)



4. A 6区24号住居全景(西から)



5. 同 全景(拡張後西から)



6. A 6区24号・25号住居土層断面B-B'(西から)



7. A 6区24号住居竈煙道部(西から)




8. 同 竈煙道掘り方全景(西から)



1. A 6区25号住居竈土層断面C-C'(北から)



2. 同 掘り方全景(西から)



3. A 6区27号住居全景(南から)



4. 同 竈1土層断面D-D'(南東から)



5. 同 竈1掘り方全景(南西から)



6. 同 竈2全景(南から)



7. 同 竈2土層断面B-B'(西から)



8. 同 竈2掘り方全景(南から)



1. A 6 区28号住居全景(西から)



2. 同 竈全景(西から)



3. 同 竈土層断面A-A'(南から)



4. 同 竈掘り方全景(西から)



5. 同 床下土坑全景(東から)



6. A 6 区29号住居全景(西から)



7. 同 竈全景(西から)



8. 同 竈土層断面C-C'(西から)



1. A 6区29号住居貯蔵穴全景(南から)



2. A 6区30号住居全景(西から)



3. 同 竈全景(西から)



4. 同 竈土層断面C-C'(西から)




5. 同 竈掘り方全景(西から)



6. 同 竈掘り方土層断面C-C'(西から)



7. A 6区31号住居全景(南から)



8. 同 竈全景(南から)




1. A 6 区31号住居竈土層断面D-D'(南から)



2. 同 竈支脚土層断面C-C'(西から)



3. 同 貯蔵穴全景(東から)



4. 同 貯蔵穴土層断面(西から)



5. 同 竈掘り方土層断面E-E'(南から)



6. A 6 区32号住居全景(北から)




7. 同 土層断面B-B'(南から)



8. A 6 区33号住居全景(南から)



1. A 6区33号住居竈全景(南から)



2. 同 貯蔵穴土層断面B-B'(南から)



3. 同 竈掘り方全景(南から)



4. A 6区34号住居全景(東から)



5. A 6区35号住居全景(南東から)



6. 同 土層断面A-A'(西から)



7. A 6区36号住居全景(南から)




8. 同 竈全景(南から)



1. A 6区36号住居遺物出土状態(北から)




2. 同 竈掘り方全景(南から)



3. A 6区38号住居全景(西から)




4. 同 竈全景(西から)




5. 同 竈土層断面B-B'(南から)



6. 同 竈掘り方全景(西から)




7. A 6区39号住居全景(西から)



8. 同 竈全景(西から)



1. A 6区39号住居竈土層断面A-A'(南から)



2. 同 竈掘り方全景(西から)



3. 同 床下土坑土層断面(東から)




4. A 6区40号住居全景(西から)



5. 同 竈全景(西から)



6. 同 竈土層断面B-B'(南から)



7. A 6区41号住居全景(西から)



8. 同 土層断面A-A'(南から)



1. A 6区42号住居全景(南から)



2. A 6区43号住居全景(西から)



3. 同 竈土層断面C-C'(南から)



4. A 6区44号住居全景(東から)



5. A 6区45号住居全景(西から)



6. A 6区46号住居全景(西から)



7. 同 土層断面A-A'(南東から)



8. 同 竈全景(南西から)



1. A 6区46号住居竈土層断面C-C'(南から)



2. A 6区47号住居全景(北西から)




3. 同 土層断面B-B'(北西から)



4. 同 竈全景(北西から)



5. 同 竈土層断面D-D'(北西から)



6. A 6区48号住居全景(西から)



7. A 6区49号住居全景(西から)



8. 同 土層断面A-A'(南から)



1. A 6区49号住居土層断面A-A'(南から)



2. 同 竈全景(西から)



3. A 6区50号住居全景(西から)



4. 同 土層断面A-A'(南から)



5. 同 竈全景(西から)



6. 同 床下土坑土層断面(南から)



7. A 6区51号住居全景(西から)



8. 同 竈2全景(南西から)



1. A 6区51号住居竈1全景(南から)



2. 同 竈1土層断面C-C'(南から)



3. 同 竈1土層断面E-E'(西から)



4. 同 竈1袖部土層断面(西から)




5. 同 竈1煙道部土層断面D-D'(西から)



6. 同 竈1袖部土層断面(西から)




7. 同 北東隅貯蔵穴全景(南西から)



8. 同 北東隅貯蔵穴土層断面H-H'(南から)



1. A 6 区51号住居床下土坑1土層断面(南東から)



2. 同 床下土坑3土層断面(南東から)



3. 同 掘り方全景(西から)



4. A 6 区52号住居全景(西から)



5. 同 竈全景(西から)



6. 同 竈煙道部土層断面C-C'(東から)



7. 同 竈内支脚土層断面D-D'(南から)



8. 同 遺物出土状態(西から)



1. A 6 区53号住居全景(南西から)



2. 同 竈全景(南西から)



3. 同 竈土層断面D-D'(西から)



4. 同 竈遺物出土状態(西から)



5. A 6 区54号住居全景(西から)



6. 同 竈全景(西から)



7. 同 竈土層断面B-B'(西から)



8. A 6 区83号住居竈全景(南から)



1. A 6区83号住居竈煙道部土層断面C-C'(南東から)



2. 同 竈土層断面D-D'(南から)



3. A 6区55号住居全景(北西から)



4. 同 土層断面A・B(北東から)



5. 同 竈全景(北西から)



6. 同 竈土層断面D-D'(北西から)



7. A 6区56号住居全景(西から)



8. 同 土層断面A・B(南東から)



1. A 6区56号住居竈全景(西から)



2. 同 竈土層断面E-E'(西から)



3. A 6区57号住居全景(西から)



4. 同 竈全景(西から)



5. 同 竈袖部土層断面E-E'(西から)




6. 同 遺物出土状態(北西から)



7. A 6区58号住居全景(北から)



8. 同 竈全景(西から)



1. A 6区58号住居竈土層断面D-D'(西から)



2. A 6区60号住居全景(西から)



3. 同 竈土層断面C-C'(南から)



4. 同 南東隅焼土検出状況(南から)



5. 同 南東隅焼土検出状況(西から)



6. 同 炭化材検出状態(西から)



7. 同 炭化材検出状態(西から)



8. 同 鉄滓・炉壁検出状態(西から)



1. A 6区60号住居掘り方全景(西から)



2. A 6区61号住居全景(西から)



3. 同 竈全景(西から)



4. 同 竈土層断面D-D'(西から)



5. 同 遺物出土状態(西から)



6. A 6区62号住居全景(西から)



7. 同 全景(西から)



8. 同 竈前遺物出土状態(西から)



1. A 6 区62号住居竈確認状況(西から)



2. 同 竈土層断面C-C'(南から)



3. 同 竈土層断面D-D'(西から)



4. A 6 区64号住居全景(西から)



5. 同 土層断面A-A'(南から)



6. 同 竈全景(西から)



7. 同 竈土層断面C-C'(南東から)



8. 同 竈土層断面D-D'(西から)



1. A 6区64号住居床下土坑土層断面(南西から)



2. 同 掘り方全景(西から)



3. A 6区65号住居全景(西から)



4. 同 全景(西から)



5. 同 竈全景(西から)




6. 同 竈土層断面D-D'(西から)



7. 同 床面炭化材検出状態(西から)



8. A 6区66号住居全景(西から)



1. A 6 区66号住居全景(西から)



2. 同 竈全景(西から)



3. 同 竈土層断面D-D'(西から)



4. 同 竈・貯蔵穴全景(西から)




5. A 6 区67号住居灰面確認状況(南西から)



6. A 6 区68号住居全景(西から)



7. 同 竈全景(西から)



8. 同 竈前ピット(北西から)



1. A 6区68号住居竈前ピット土層断面C-C'(南から)



2. 同 貯蔵穴土層断面E-E'(西から)



3. A 6区69号住居遺物出土状態(西から)



4. 同 全景(西から)



5. 同 竈土層断面D-D'(西から)



6. 同 竈遺物出土状態(西から)




7. 同 貯蔵穴土層断面F-F'(南西から)



8. 同 掘り方全景(西から)



1. A 6区69号住居竈掘り方及び貯蔵穴全景



2. 同 床下土坑土層断面E-E'(南から)



3. A 6区70号住居全景(南西から)



4. 同 竈全景(南西から)



5. 同 竈土層断面D-D'(南西から)



6. 同 南隅壁際礫出土状態(北西から)



7. A 6区71号住居土層断面B-B'(西から)



8. 同 土層断面B-B'(西から)



1. A 6 区71号住居竈全景(西から)



2. 同 竈土層断面C-C'(南から)



3. A 6 区72号住居全景(西から)



4. 同 竈全景(西から)



5. 同 遺物出土状態(西から)



6. A 6 区73号住居全景(西から)



7. 同 竈全景(西から)



8. 同 竈土層断面C-C'(北西から)



1. A 6区106号住居遺物出土状態(東から)



2. A 6区74号住居全景(西から)



3. 同 土層断面A・B(南東から)



4. 同 竈全景(西から)



5. 同 竈土層断面D-D'(西から)



6. A 6区75号住居全景(西から)



7. 同 土層断面A・B(東から)



8. 同 竈全景(西から)



1. A 6区75号住居竈土層断面E-E'(西から)



2. 同 竈土層断面D-D'(西から)



3. A 6区76号住居全景(西から)



4. 同 竈全景(西から)



5. 同 竈土層断面C-C'(北から)



6. A 6区77号住居全景(北西から)



7. 同 全景(北西から)



8. 同 竈全景(北西から)



1. A6区77号住居竈土層断面C-C'(西から)



2. 同 土層断面E-E'(北西から)



3. 同 竈埴輪埋設状態(南西から)



4. A6区78号住居全景(西から)



5. 同 竈全景(西から)



6. 同 遺物出土状態(西から)



7. A6区79号住居全景(西から)



8. 同 竈全景(西から)



1. A 6区79号住居竈土層断面B-B'(西から)




2. 同 竈遺物出土状態(北西から)



3. A 6区80号住居全景(東から)



4. 同 全景(北から)



5. 同 遺物出土状態(東から)



6. 同 緑釉陶器稜塊(第230図-5)出土状態(北東から)




7. A 6区81号住居全景(西から)




8. 同 竈全景(西から)



1. A 6 区81号住居竈右前遺物出土状態(西から)



2. 同 須恵器坏(第232図-1)出土状態(南から)



3. A 6 区82号住居全景(南西から)



4. 同 竈全景(南西から)



5. 同 竈土層断面C-C'(南東から)



6. A 6 区84号住居全景(北から)



7. A 6 区85号住居・110号・111号土坑全景(北西から)



8. A 6 区85号住居土層断面(西から)




1. A 6 区86号住居遺物出土状態(北西から)




2. 同 竈全景(南東から)



3. 同 竈土層断面B-B'(北西から)



4. A 6 区87号住居全景(北西から)



5. 同 竈土層断面A-A'(南から)



6. 同 掘り方全景(北西から)



7. A 6 区88号住居全景(西から)



8. 同 竈掘り方全景(西から)




1. A 6 区88号住居竈掘り方土層断面B-B'(西から)



2. A 6 区89号住居全景(北西から)



3. 同 竈全景(北西から)



4. 同 竈土層断面A-A'(南西から)



5. A 6 区90号住居全景(北西から)



6. 同 床面遺物出土状態(北から)




7. 同 床面遺物出土状態(南から)



8. A 6 区92号住居全景(北西から)



1. A 6 区92号住居竈全景(北西から)



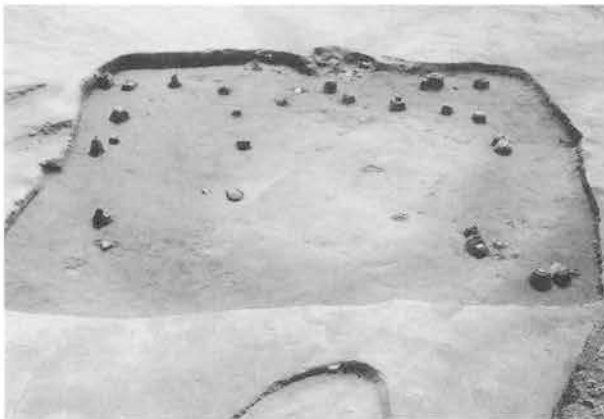
2. A 6 区94号住居全景(西から)



3. 同 竈全景(西から)



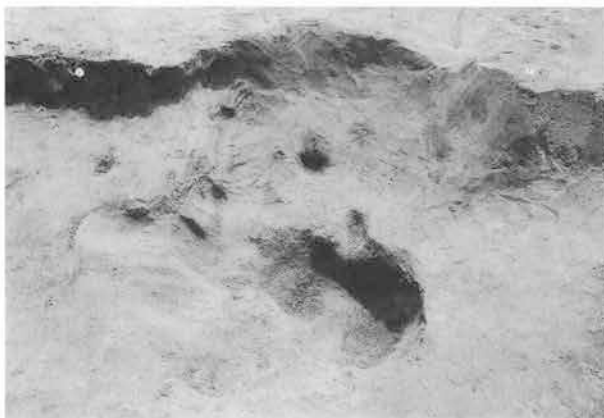
4. 同 竈土層断面(南から)



5. A 6 区98号住居全景(西から)



6. 同 竈全景(西から)



7. 同 竈掘り方全景(西から)



8. 同 竈掘り方土層断面A・C(南西から)




1. A 6区105号住居竈全景(北西から)



2. 同 竈土層断面A-A'(南西から)




3. A 7区99号住居全景(西から)



4. 同 竈全景(西から)



5. 同 灰釉陶器皿(第253図-1)出土状態(西から)




6. A 7区102号住居全景(西から)



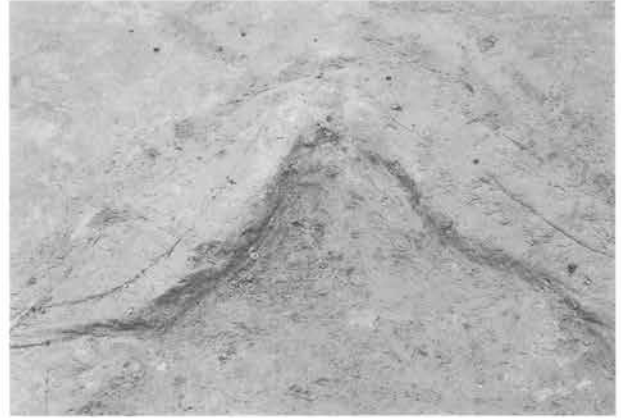
7. 同 土層断面(西から)




8. 同 遺物出土状態(北東から)



1. B3区96号住居全景(北西から)



2. 同 竈確認面全景(北西から)



3. 同 竈全景(北西から)



4. 同 掘り方全景(北西から)



5. B3区97号住居確認面(南から)



6. 同 遺物出土状態(南東から)



7. 同 掘り方全景(南西から)



8. 同 竈掘り方全景(北西から)




1. A 2区164号土坑全景(西から)



2. 同 土層断面(南から)




3. A 4区122号土坑全景(南東から)



4. 同 土層断面(南から)



5. A 6区1号土坑全景(西から)



6. 同 土層断面(東から)



7. A 6区4号・8号土坑遺物出土状態(南東から)



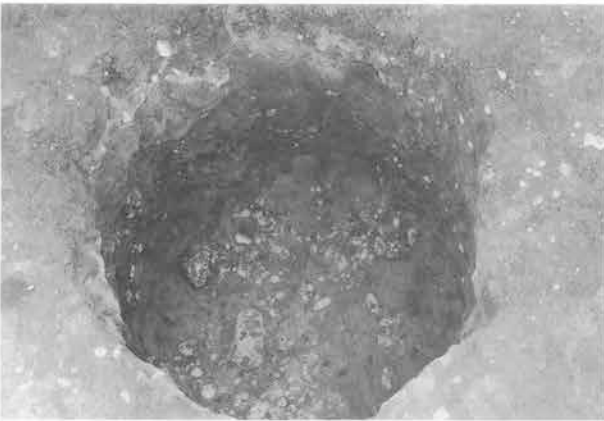
8. 同 土層断面(東から)



1. A 6区11号土坑遺物出土状態(南から)



2. 同 土層断面(西から)



3. A 6区13号土坑全景(東から)



4. 同 土層断面(南東から)



5. A 6区14号・15号土坑土層断面(南東から)



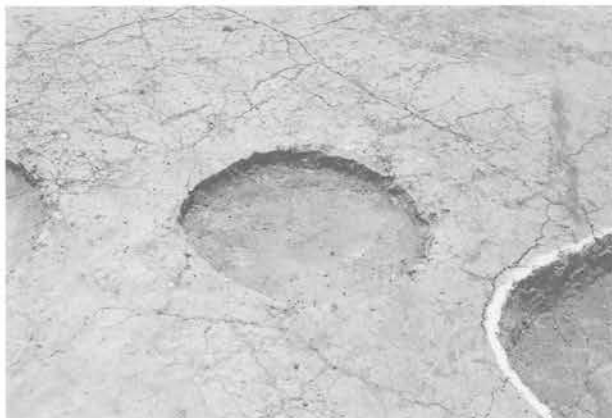
6. A 6区16号・17号・18号土坑全景(西から)




7. A 6区25号土坑全景(北から)




8. 同 土層断面(南西から)




1. A 6区29号土坑全景(西から)



2. 同 土層断面(東から)




3. A 6区32号土坑全景(東から)



4. 同 土層断面(東から)



5. A 6区36号土坑全景(北から)



6. 同 土層断面(北東から)



7. A 6区38号土坑全景(東から)




8. A 6区42号土坑全景(南から)



1. A 6 区42号土坑土層断面(南から)




2. A 6 区43号土坑全景(南から)



3. 同 土層断面(南から)



4. A 6 区44号土坑全景(南から)



5. 同 土層断面(南から)




6. A 6 区45号土坑全景(北西から)



7. 同 土層断面(南西から)



8. A 6 区52号土坑全景(西から)



1. A 6 区52号土坑土層断面(東から)



2. A 6 区53号土坑全景(西から)




3. 同 土層断面(東から)



4. A 6 区62号・63号土坑全景(東から)



5. 同 土層断面(北東から)



6. A 6 区64号土坑土層断面(南東から)



7. A 6 区68号土坑全景(南東から)



8. 同 土層断面(南西から)



1. A 6区70号土坑全景(北東から)



2. 同 土層断面(南西から)



3. A 6区73号土坑全景(南から)



4. 同 土層断面(南から)



5. A 6区78号土坑全景(西から)



6. 同 土層断面(北東から)



7. A 6区81号・82号土坑全景(南から)



8. 同 土層断面(南から)



1. A 6区94号土坑遺物出土状態(北から)



2. 同 土層断面(北東から)



3. A 6区92号・96号土坑全景(南東から)



4. A 6区100号・101号土坑全景(北西から)



5. B 2区138号土坑全景(東から)




6. A 6区9号土坑全景(西から)



7. 同 土層断面(南から)



8. A 6区22号土坑全景(南から)



1. A 6区22号土坑土層断面(南から)



2. A 6区24号土坑全景(北から)




3. 同 土層断面(南から)



4. A 6区26号土坑全景(南から)




5. A 6区27号土坑全景(南から)



6. 同 土層断面(西から)




7. A 6区28号土坑全景(南西から)



8. 同 土層断面(南西から)




1. A 6 区30号土坑全景(南から)



2. 同 土層断面(南西から)




3. A 6 区33号土坑全景(南から)




4. 同 土層断面(西から)



5. A 6 区35号土坑全景(西から)



6. 同 土層断面(西から)




7. A 6 区47号土坑全景(南から)



8. 同 土層断面(東から)



1. A 6 区49号土坑全景(東から)



2. 同 土層断面(東から)




3. A 6 区50号土坑全景(南から)



4. 同 土層断面(南から)



5. A 6 区51号土坑全景(南東から)




6. 同 土層断面(北西から)



7. A 6 区55号土坑全景(南から)




8. 同 土層断面(南から)



1. A 6 区55号土坑と畠の土層断面(西から)



2. A 6 区57号土坑全景(北から)




3. 同 土層断面(南から)




4. A 6 区58号土坑全景(東から)



5. 同 土層断面(北から)




6. A 6 区59号土坑全景(北から)



7. 同 土層断面(南から)



8. A 6 区66号土坑全景(南西から)



1. A 6区66号土坑土層断面(南西から)



2. A 6区69号土坑全景(西から)



3. 同 土層断面(南西から)



4. A 6区72号土坑土層断面(南西から)



5. A 6区76号土坑全景(北西から)




6. 同 土層断面B-B'(南西から)



7. A 6区77号土坑全景(西から)



8. A 6区87号・89号・90号土坑全景(東から)



1. A 6区88号土坑土層断面(南西から)



2. A 6区91号土坑土層断面(南から)




3. A 6区93号土坑全景(東から)



4. A 6区98号土坑全景(北西から)



5. 同 土層断面(北西から)



6. A 6区101号土坑土層断面(北西から)



7. A 6区105号・106号土坑全景(北西から)



8. A 6区107号・108号土坑土層断面(西から)



1. A 6区109号土坑全景(西から)



2. A 6区110号・111号土坑全景(南西から)



3. A 6区110号土坑土層断面(西から)



4. A 6区112号土坑全景(北西から)




5. 同 土層断面(北東から)



6. A 6区113号・114号土坑全景(北から)




7. A 6区118号土坑全景(南から)



8. 同 土層断面(南から)



1. A 6区127号土坑緑釉陶器稜塊出土状態(南東から)



2. 同 土層断面(北東から)



3. A 6区128号土坑全景(北東から)



4. A 6区131号土坑全景(南東から)



5. A 6区144号土坑全景(北西から)




6. 同 土層断面(南東から)



7. B 2区137号土坑全景(北東から)



1. B 2 区137号土坑土層断面(北東から)



2. B 2 区139号土坑土層断面(南から)



3. B 2 区146号土坑全景(北から)



4. A 6 区39号土坑全景(南から)



5. A 6 区40号土坑全景(南から)



6. A 6 区46号土坑全景(西から)



7. 同 土層断面(西から)



8. A 6 区48号土坑全景(西から)



1. A 6区48号土坑土層断面(西から)




2. A 6区56号土坑全景(西から)



3. 同 土層断面(西から)




4. A 6区60号土坑全景(北から)



5. 同 土層断面(北西から)



6. A 6区61号土坑全景(北西から)



7. 同 土層断面(北西から)



8. A 6区71号土坑全景(南から)



1. A 6区79号土坑全景(南から)



2. 同 土層断面(南西から)



3. A 6区87号土坑土層断面(南東から)




4. A 6区89号土坑土層断面(東から)



5. A 6区99号土坑全景(西から)



6. A 6区102号土坑全景(西から)



7. 同 土層断面(北東から)




8. A 6区103号土坑全景(南東から)



1. A 6区103号土坑土層断面(南東から)



2. A 6区31号土坑全景(西から)



3. 同 土層断面(西から)



4. A 6区75号土坑全景(南から)



5. A 6区80号土坑全景(南から)



6. 同 土層断面(南西から)



7. A 6区92号土坑土層断面(南から)



8. A 2区159号・160号・161号土坑全景(南から)



1. A 2区159号・160号・161号土坑土層断面(南から)



2. A 6区2号土坑全景(北西から)




3. 同 土層断面(北西から)



4. A 6区20号土坑全景(南から)



6. A 6区54号土坑全景(南から)



5. 同 土層断面(西から)



7. 同 土層断面(西から)



1. A 6区86号土坑全景(北東から)



2. A 6区90号土坑土層断面(北東から)



3. A 6区125号土坑全景(南西から)



4. 同 土層断面(南西から)



5. A 6区126号土坑全景(南東から)



6. 同 土層断面(北西から)




7. B 2区132号土坑全景(北東から)



8. B 2区134号土坑全景(東から)



1. B 2 区135号土坑全景(北から)



2. B 3 区142号土坑全景(南西から)



3. 同 土層断面(南西から)



4. B 3 区143号土坑全景(北西から)



5. 同 土層断面(南西から)



6. A 3 区158号土坑全景(南西から)



1. A 3区158号土坑土層断面(南東から)



2. A 6区3号土坑土層断面(北西から)



3. A 6区12号土坑全景(西から)



4. 同 土層断面(南から)




5. A 6区41号土坑全景(南から)



6. A 6区67号土坑全景(北東から)



7. A 6区116号土坑全景(南西から)



8. 同 土層断面(南西から)



1. A 6区129号土坑全景(南西から)



2. A 6区130号土坑全景(北東から)



3. 同 土層断面(北東から)



4. B 2区133号土坑土層断面(北東から)



5. B 2区136号土坑土層断面(南西から)



6. A 6区祭祀址上層遺物出土状態(東から)



7. 同 土層断面(南から)



8. 同 下層遺物出土状態(北から)



1. A 6区1号炉確認状態全景(西から)



2. 同 土層断面B-B'(北から)



3. 同 土層断面A-A'(東から)



4. 同 底面全景(東から)



5. 同 遺物出土状態(東から)




1. A6区2号炉全景(西から)



2. 同 土層断面A-A'(西から)



3. 同 遺物出土状態(南から)



4. 同 土層断面A-A'(東から)



5. 同 底断面(南から)



1. A 6区60号住居上層遺構確認状態(北西から)



2. 同 確認状況(北から)



3. 同 上層遺物出土状態(南から)



4. 同 土層断面A-A'(南西から)



5. 同 土層断面D-D'(南から)



1. A 6区60号住居上層遺構全景(南西から)



2. 同 焼土部土層断面A-A'(南から)



3. 同 掘り方全景(西から)



4. A 6区83号土坑土層断面B-B'(北から)



5. 同 土層断面A-A'(西から)



1. A 6区83号土坑全景(北から)



2. 同 全景(北西から)



3. A 6区84号土坑全景(西から)



4. 同 土層断面(南東から)



5. A 6区85号土坑全景(北西から)



6. 同 土層断面(南西から)



7. A 6区97号土坑全景(西から)



8. 同 土層断面(南東から)



1. A6区北区周辺空中写真(南東から)



2. 同 上面畠西壁土層断面A-A'(東から)



3. 同 最上面畠全景(南西から)



4. 同 下面畠土層断面C-C'(東から)



5. 同 土層断面C-C'(東から)



1. A6区北区上面畠全景空中写真(北東から)



2. 同 畵間の小道・二股畵(西から)



3. 同 畵間の小道・二股畵(西から)



1. A6区北区上面畠畝(西から)



2. 同 畠から台地を臨む



3. 同 並行する畝列(北から)



4. 同 湾曲する畝列(西から)



5. 同 二股畝



6. 同 畝と畝間



7. 同 畠を横切る小道



8. 同 畝間を掘り残した小道



1. A6区北区上面畠出土状態(北から)



2. 同 畠の列(北西から)



3. 同 畠の列(南西から)



4. 同 据石部分裁ち割土層断面(西から)



5. 同 北壁土層断面B-B'(南から)



6. 同 拡張区上面畠の畠(南から)



7. 同 拡張区北壁土層断面B-B'(南から)



1. A6区北区下面畠(南東から) 遠くに早川が見える。



2. 同 全景(東から)



1. A6区北区下面畠全景(西から)



2. 同 西壁土層断面A-A'(東から)



3. 同 上面畠と同じように曲がる畝(東から)



4. 同 二股畝(PL107-5の下層)



5. 同 斜面の畝間



6. 同 北壁土層断面B-B'と畝の空白部(南から)



7. 同 斜面の畝間・拡張区上面畠(南から)



8. 同 拡張区最下面畠(南から)



1. A6区北区最下面畠



1. A6区中央区南半1・2面畠全景(南東から)




2. 同 全景(南東から)



3. 同 全景(北から)



4. 同 土層断面G-G'(南から)



5. 同 土層断面G-G'の畝の重複(南から)




1. A 6区中央区南半3面畠全景(南東から)



2. 同 北半3面畠全景(北西から)



1. A6区中央区南半3面畠全景(北東から)



2. 同 全景(北西から)



3. A6区中央区南半4面畠全景(南東から)



4. 同 全景(北西から)



5. 同 畝間の溝列(北から)



1. A6区中央区北半4面畠全景(南東から)



2. 同 全景(北東から)



3. 同 土層断面K-K'(東から)



4. 同 調査風景



5. A6区中央区5面畠と土層断面G-G'(南から)



1. A 6 区南区II面畠全景(北東から)



2. 同 土層断面M-M'(東から)



3. B 3 区北半畠全景(西から)




4. B 3 区南半畠畝(南西から)



5. 同 畝土層断面P-P'(北東から)



6. A 7 区畠全景(南西から)



1. A4区竪穴状遺構全景(北西から)



2. 同 土層断面A-A'(西から)



3. 同 土層断面B-B'(北東から)



4. A2区162号土坑全景(南西から)



5. 同 遺物出土状態(南西から)



1. A 2区14号溝全景(西から)




2. 同 土層断面(西から)




3. A 2区16号溝全景(南西から)



4. A 2区17号溝全景(南西から)



5. A 2区12号溝全景(西から)



6. A 2区13号溝全景(北から)



7. A 3区7号・8号溝全景(北西から)



8. 同 全景(南東から)




1. A3区7号溝土層断面(西から)



2. A3区8号溝土層断面(西から)



3. A3区9号・10号溝全景(南東から)



4. A3区9号溝土層断面A-A'(東から)



5. A3区9号・10号溝土層断面B-B'(南から)



6. A3区10号溝土層断面A-A'(東から)



7. A3区11号溝全景(南東から)



8. 同 土層断面B-B'(南から)



1. A 3区11号溝土層断面A-A'(北西から)



2. A 4区18号溝全景(北から)



3. A 6区1号溝全景(南東から)



4. 同 全景(北西から)



5. 同 土層断面A-A'(西から)



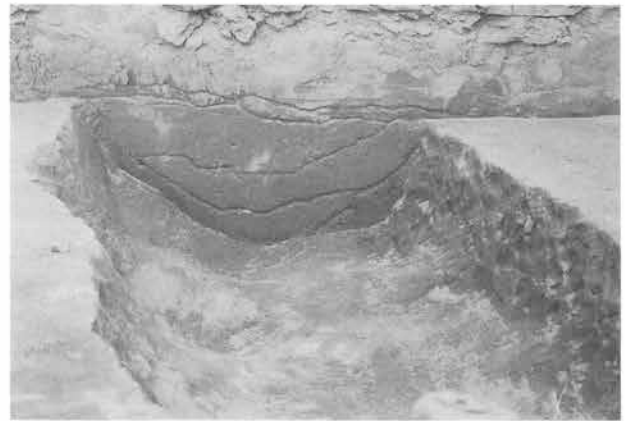
1. A 6区1号溝土層断面E-E'(北西から)



2. A 6区2号溝土層断面A-A'(南西から)



3. A 6区3号溝全景(南西から)



4. 同 土層断面A-A'(南西から)



5. A 6区5号溝全景(東から)



6. 同 土層断面A-A'(東から)



7. 同 土層断面C-C'(西から)



8. A 6区6号溝全景(東から)



1. A 6区19号溝全景(北西から)



3. 同 土層断面(南西から)



4. 同 土層断面A-A'(北東から)



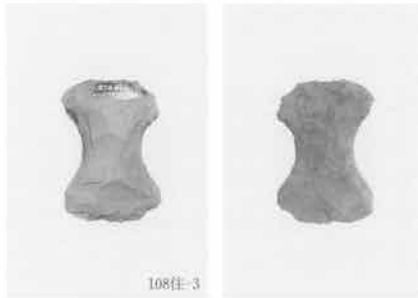

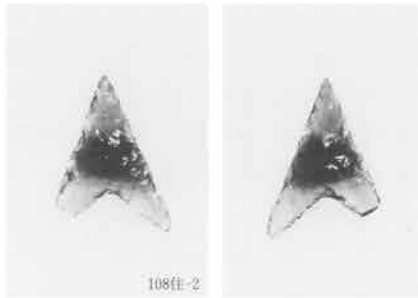
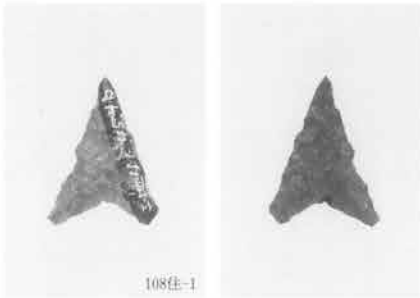
6. 同 土層断面(東から)



2. B 2区22号溝全景(東から)



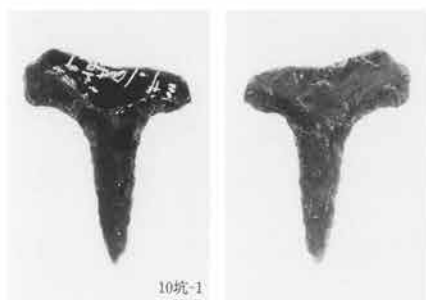
5. B 2区23号溝全景(南東から)












10坑-1



124坑-1



124坑-2



A3区-4



A3区-2



A3区-6



A3区-3



A3区-8



A3区-1



A3区-7



A3区-5



B2・B3区-1



B2・B3区-2



B2・B3区-3



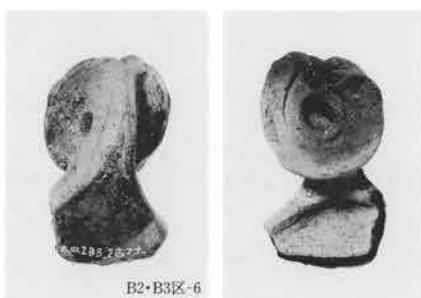
B2・B3区-4



B2・B3区-5



二ノ2B2 1号在文



B2・B3区-6



B2・B3区-7



B2・B3区-8



B2・B3区-9



B2・B3区-11



B2・B3区-14



B2・B3区-13



B2・B3区-12



B2・B3区-16



B2・B3区-15




A4区



A4区-2




A6区中央部-1



A6区中央部-2



A6区中央部-3



A6区中央部-4



A6区中央部-5




A6区中央部-6





PL130 古墳時代の出土遺物





P L 132 古墳時代の出土遺物



113住-14



113住-15



113住-16



113住-17



113住-19



113住-21



(113住埋土)



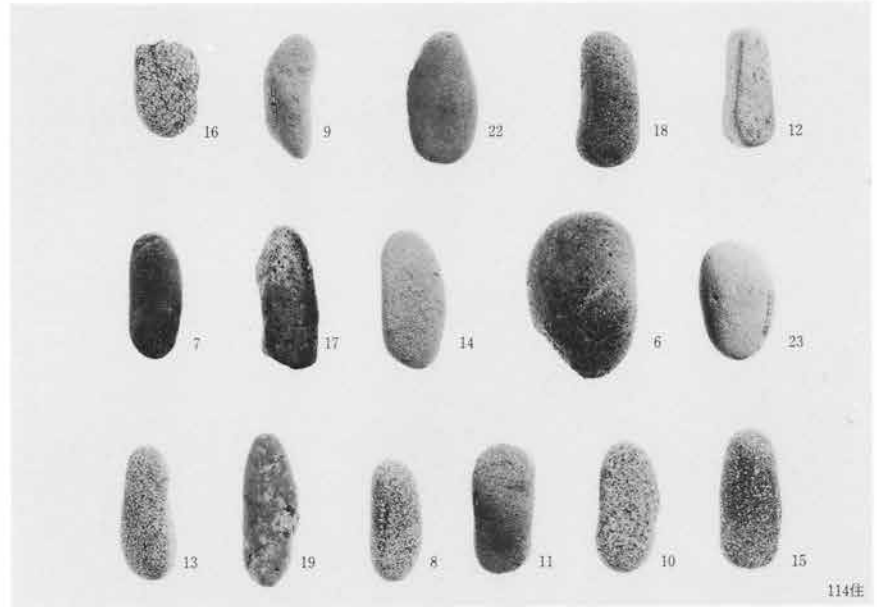
113住-33



114住-1



113住



114住



114住-5



115住-1



115住-2



115住-9



115住-5



115住-6



11

10

115住



116住-4



116住-6



116住-7



116住-10



116住-11



116住-17



116住-20



116住-22



116住-19



P L134 古墳時代の出土遺物





100住-13



101住-1



101住-2



101住-3



101住-7



101住-8



101住-9



103住-2



104住-1



104住-4



104住-2



104住-5



104住-6



104住-7



104住-8



104住-13



104住-14



104住-15



104住-16



104住-17



土器溜まり-2



土器溜まり-1



土器溜まり-19



土器溜まり-22



土器溜まり-4



土器溜まり-3



土器溜まり-8



土器溜まり-10



土器溜まり-9



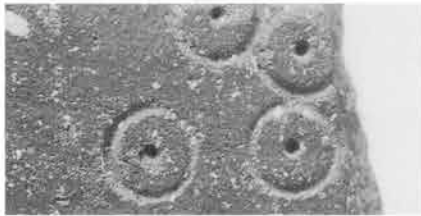
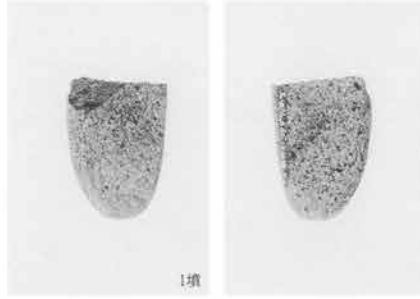
土器溜まり-7




土器溜まり-20



土器溜まり-18

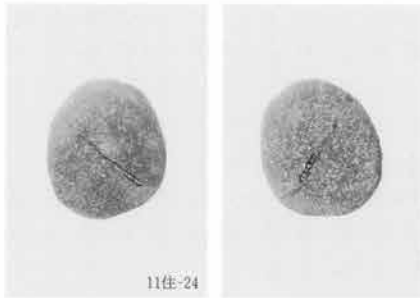



PL138 古代の出土遺物

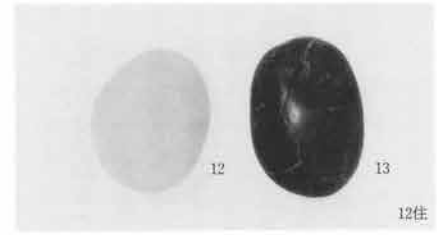








PL142 古代の出土遺物









24住-17



24住-11



25住-5



25住-3



25住-1



25住-2



25住-6



25住-7




25住-9



27住-1



27住-2



28住



29住-1



28住-1



29住-1



29住-2

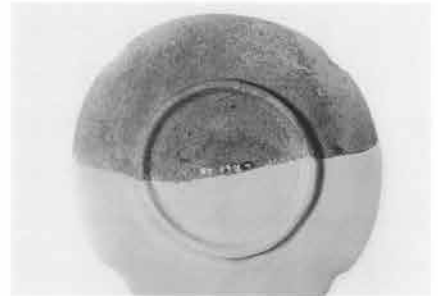


30住-2

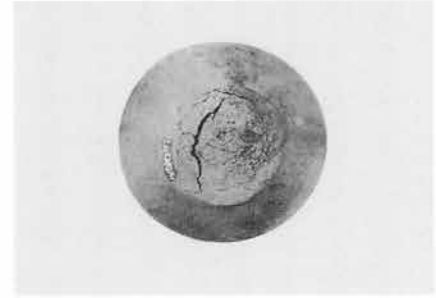

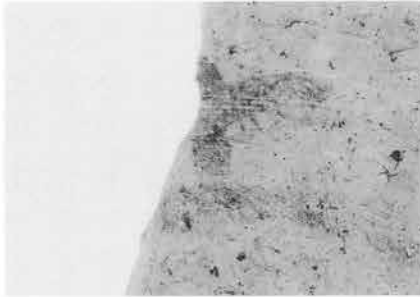
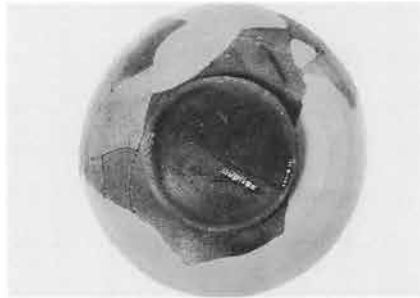


30住-6



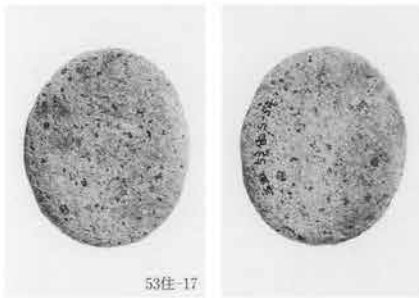



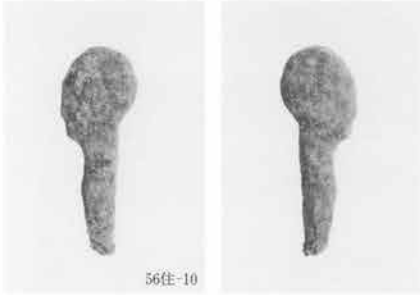
PL148 古代の出土遺物





PL150 古代の出土遺物







61住-2



61住-3



61住-1



61住-9



62住-4



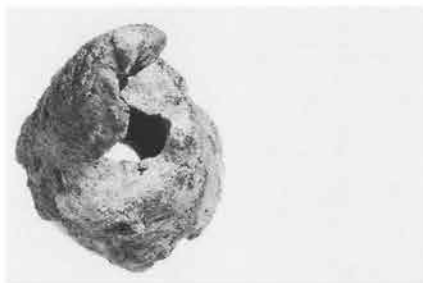
62住-7



62住-5



62住-6




62住-11



62住-8







62住-10




PL154 古代の出土遺物











76住-9



77住



77住-14



77住-2



77住-1



77住-5



77住-4



77住



77住-3



77住-19



77住-18



77住-17



77住



77住



78住-3



79住-1



79住-2



79住-12



79住-5



80住-11



81住-1



81住-2



86住-6



81住-5



86住-1



86住-2



86住-3



86住-5



86住-7



89住-6



89住-7



92住-1



(94住埋土)



96住-1



96住-3



96住-5



96住-7



96住-6



96住-8



96住-10



96住-13



96住-15



96住-12



96住-11



97住-2



98住-1



98住-2



98住-5



98住-11



98住-15



98住-19



98住-20



98住-21




98住-21



98住-22



98住-23



98住-23



99住-1



106住-1



106住-2



106住-3



106住-4



107住-3



107住-1



107住-5



107住-8




107住-10



107住-12




107住-11




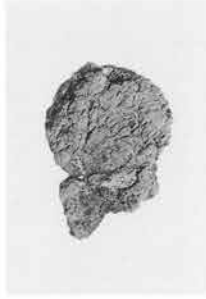
107住-13










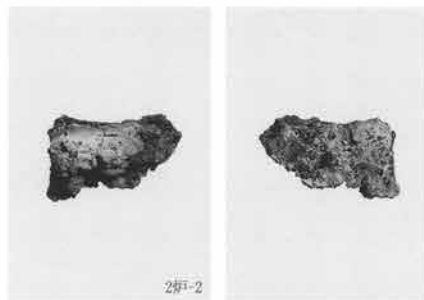




25F-3





25F-1

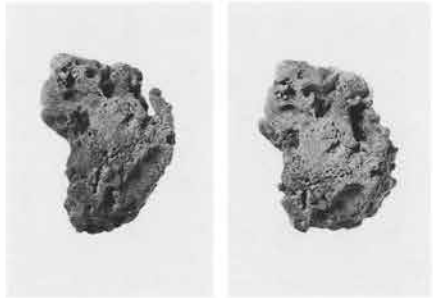





25F-2



25F





P L170 古代の出土遺物





83坑-4



83坑-5



83坑



97坑-1



83坑-6



83坑-7



A6区中央区畚-3



A6区北区畚-7



A6区北区畚-3



A6区北区畚-4



A6区北区畚-1



A6区北区畚-5



A6区北区畚-2



A6区南区畚-1

P L172 古代・近世の出土遺物



A6区南区畠-2



A6区北区畠-6



A6区中央区畠-2



A6区北区畠



A6区北区畠



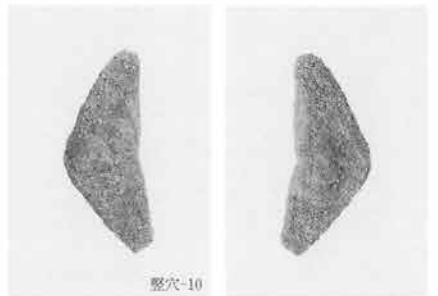
整穴-1



整穴-5



整穴-10




整穴周辺-20




整穴-2



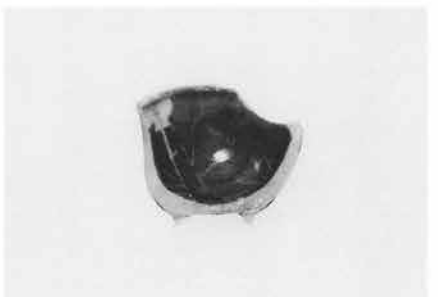
整穴-3


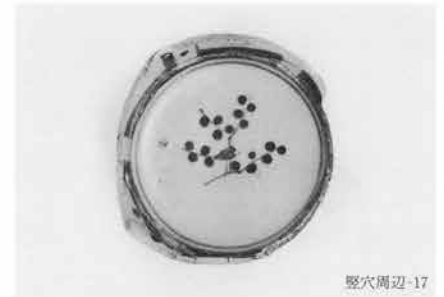
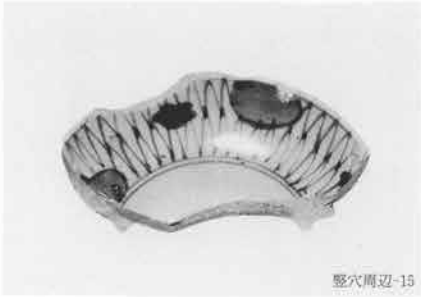


整穴周辺-18






整穴周辺-19





PL174 近世の出土遺物





旧河道-10



旧河道-9



グリッド-22



グリッド-2



グリッド-1



グリッド-3



グリッド-8



グリッド-4



グリッド-6



グリッド-7



グリッド-5



グリッド-15



グリッド-11



グリッド-9



グリッド-30



グリッド-28



グリッド-29



24 23

グリッド



グリッド-25



26 27

グリッド



グリッド-33



グリッド-32



グリッド-34



グリッド-35



グリッド-39



グリッド-40



グリッド-36



グリッド-37



グリッド-38





表採-2



表採-7



表採-15



表採-12



表採-13



表採-14




表採-17



表採-18



表採



表採-16



表採-21



表採-23



表採-24



表採-20



表採-22



(財)群馬県埋蔵文化財調査事業団

発掘調査報告 第261集

三ツ木皿沼遺跡

第2分冊《写真図版編》



一般国道17号(上武道路尾島境立体)改築
工事に伴う埋蔵文化財発掘調査報告書

平成12年3月20日 印刷

平成12年3月24日 発行

編集・発行／財団法人群馬県埋蔵文化財調査事業団

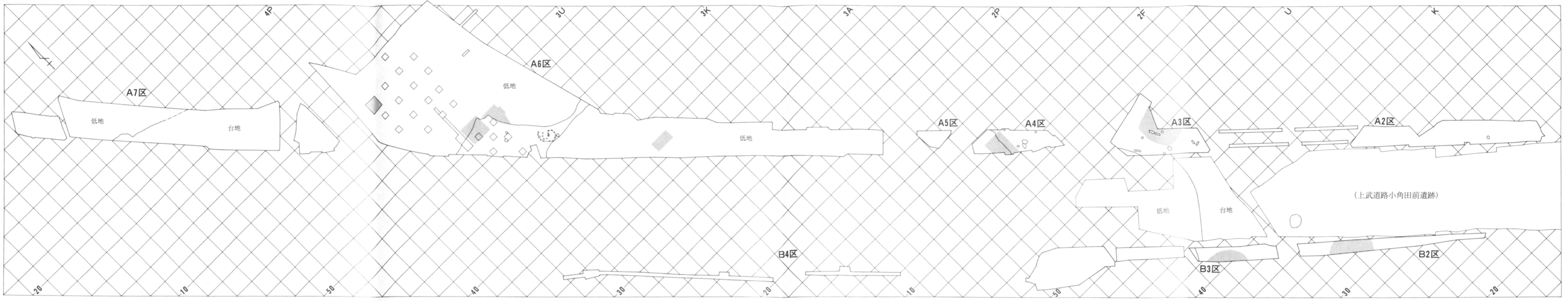
〒377-8555 群馬県勢多郡北橋村大字下箱田784番地の2

電話 (0279) 52-2511(代表)

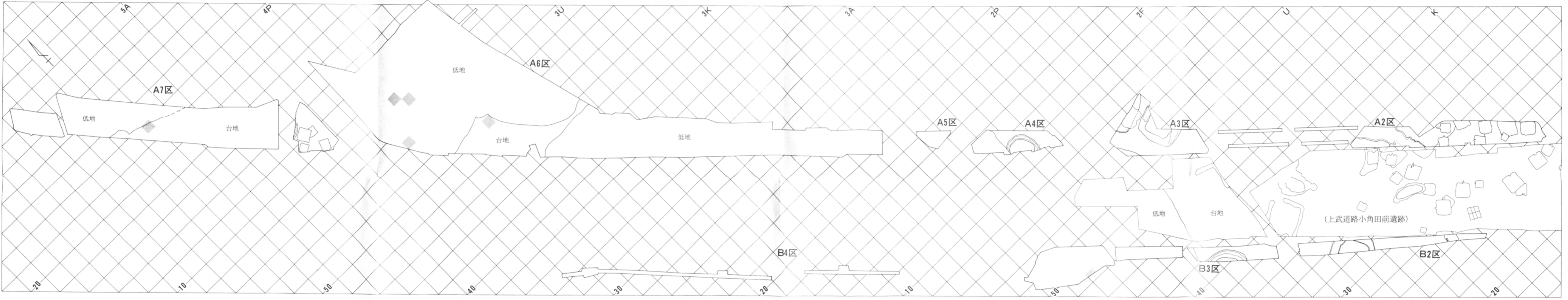
印刷／上毎印刷工業株式会社

付図1 三ツ木皿沼遺跡の遺構分布の変遷

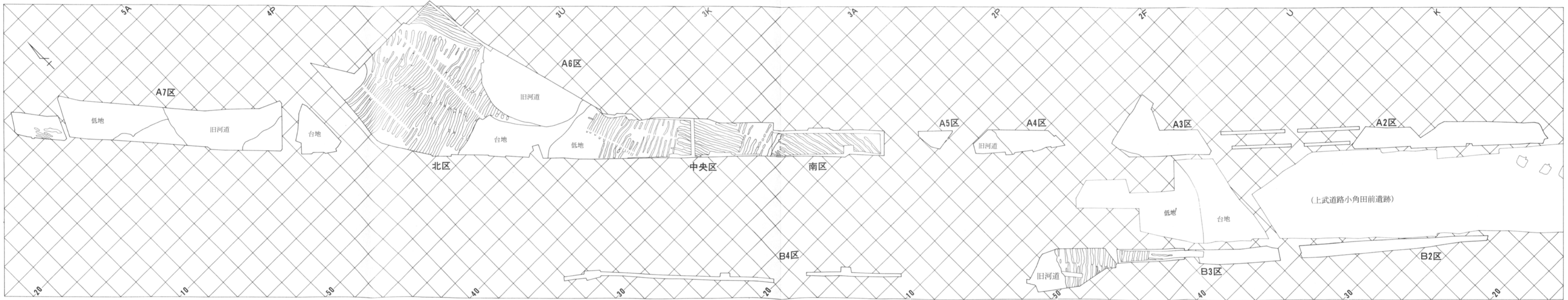
縄文時代後期



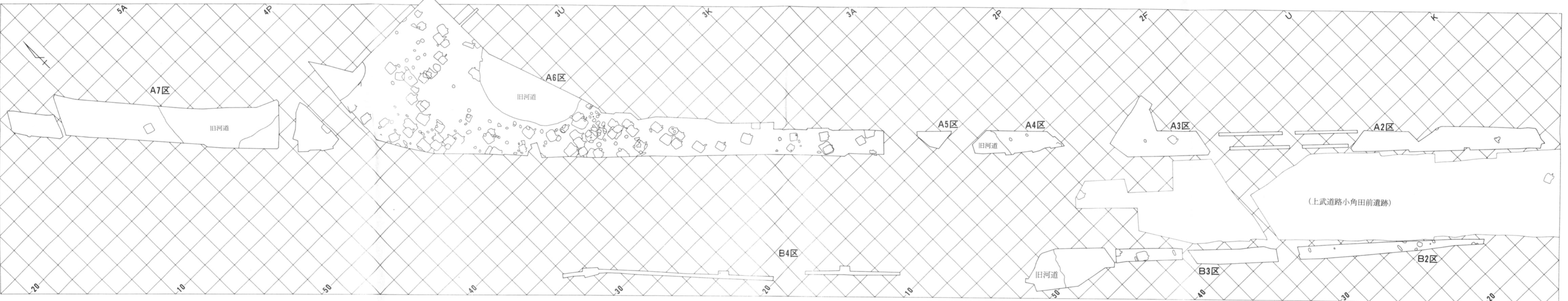
古墳時代



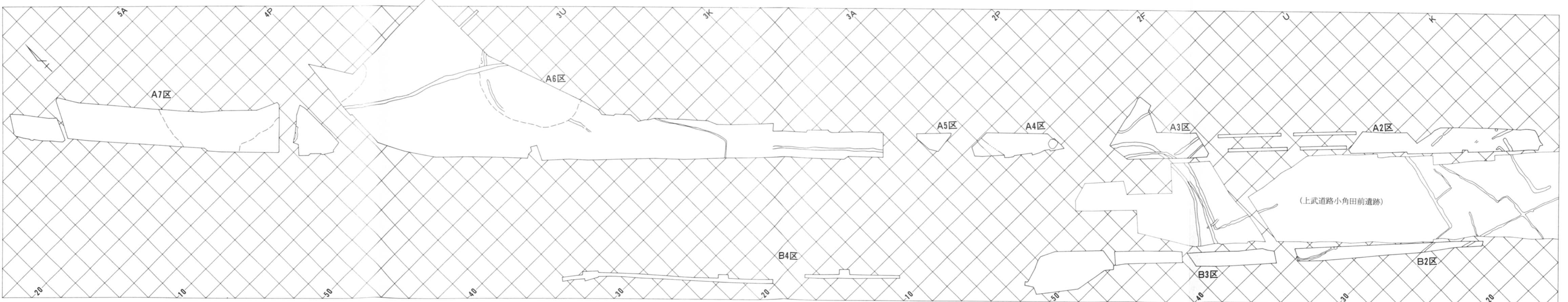
平安時代 畠 (8世紀末~9世紀前半)

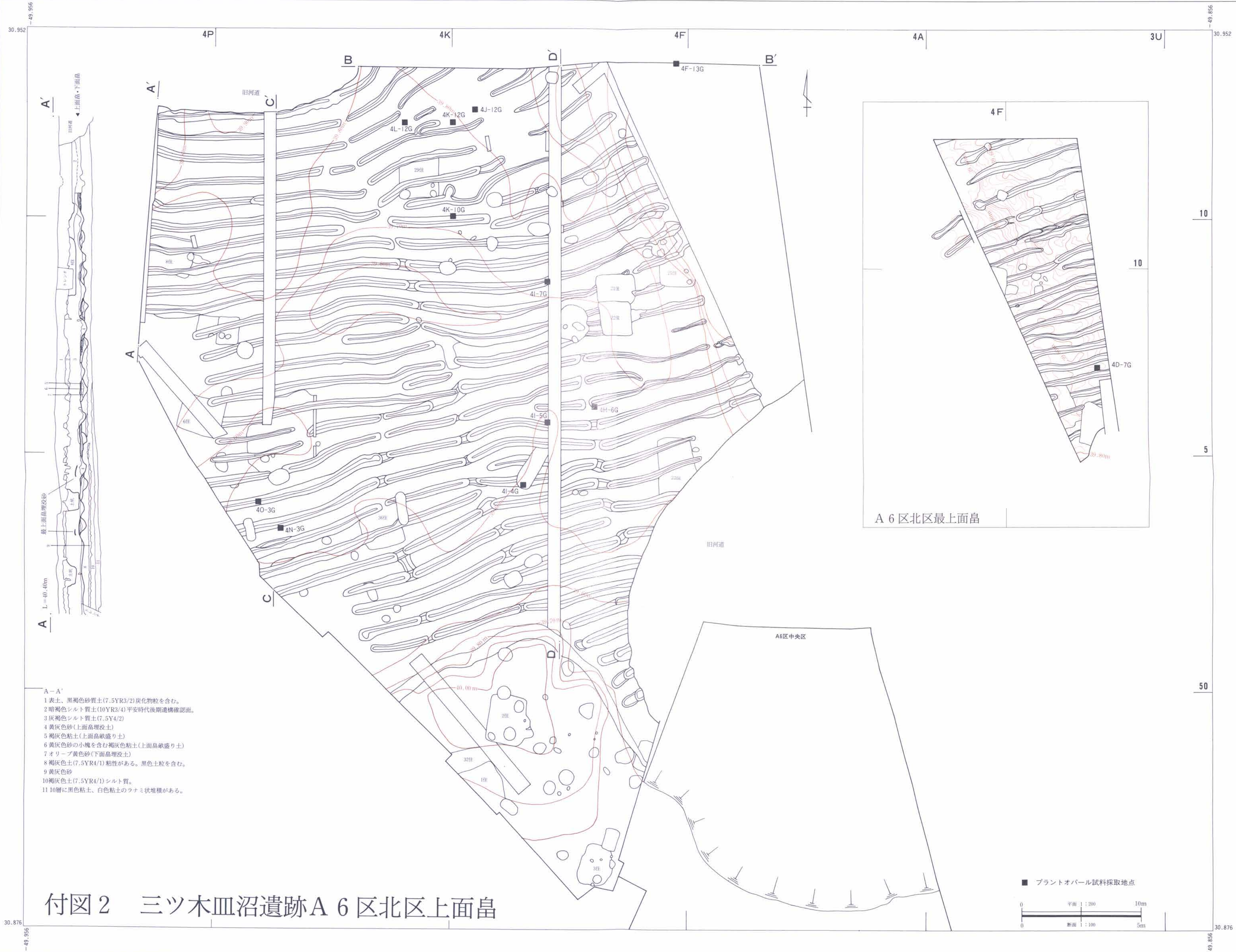


平安時代 遺構群 (9世紀後半~11世紀前半)



近世および時期不明遺構



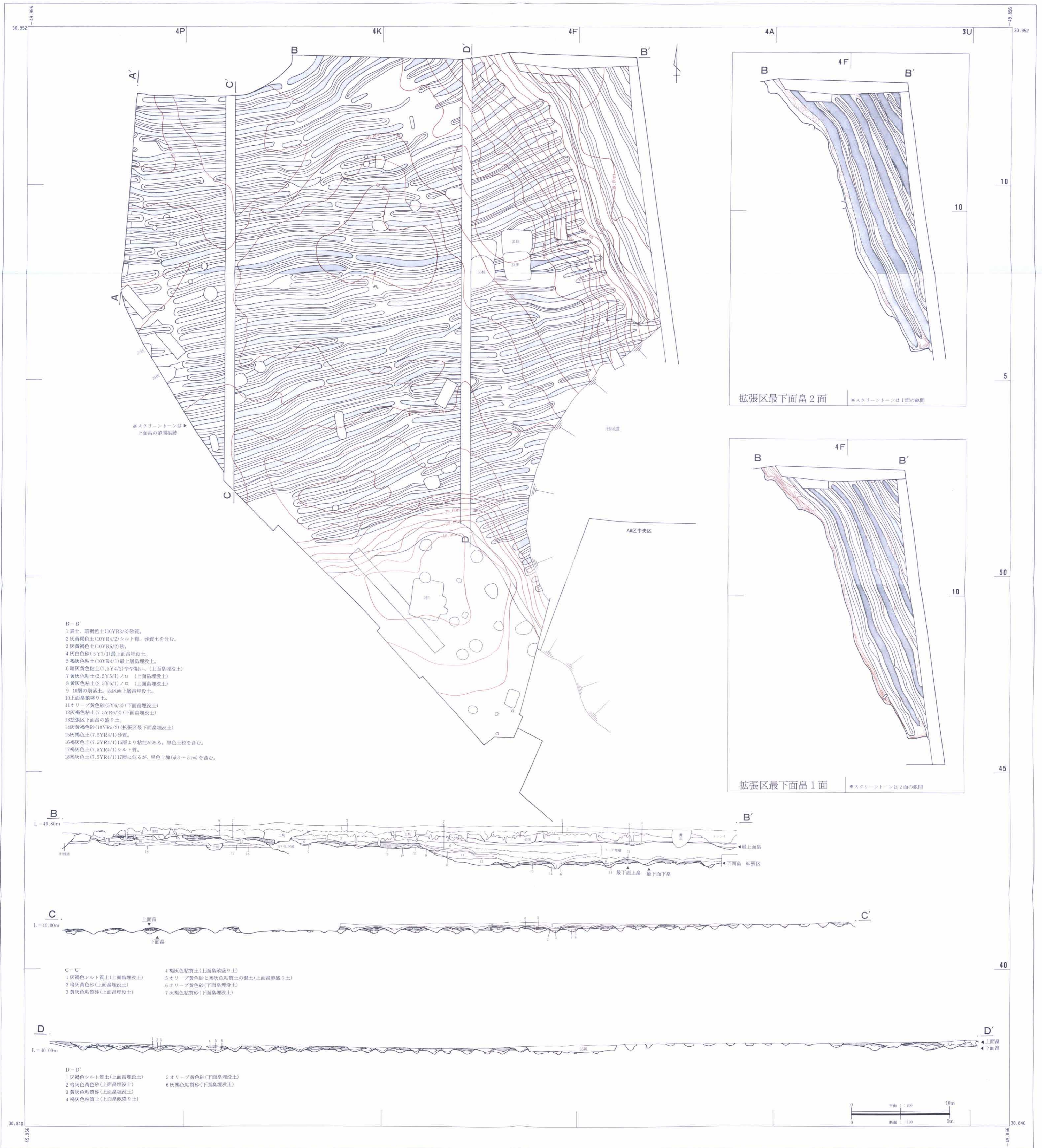


- A-A'
- 1 表土、黒褐色砂質土(7.5YR3/2)炭化物粒を含む。
 - 2 暗褐色シルト質土(10YR3/4)平安時代後期遺構確認面。
 - 3 灰褐色シルト質土(7.5Y4/2)
 - 4 黄灰色砂(上面高埋没土)
 - 5 褐灰色粘土(上面高敏盛り土)
 - 6 黄灰色砂の小塊を含む褐灰色粘土(上面高敏盛り土)
 - 7 オリーブ黄色砂(下面高埋没土)
 - 8 褐灰色土(7.5YR4/1)粘性がある。黒色土粒を含む。
 - 9 黄灰色砂
 - 10 褐灰色土(7.5YR4/1)シルト質。
 - 11 10層に黒色粘土、白色粘土のラナミ状堆積がある。

付図2 三ツ木皿沼遺跡A 6 区北区上面畠

■ プラントオパール試料採取地点

0 10m
 0 5m
 平面 1 : 200
 断面 1 : 100

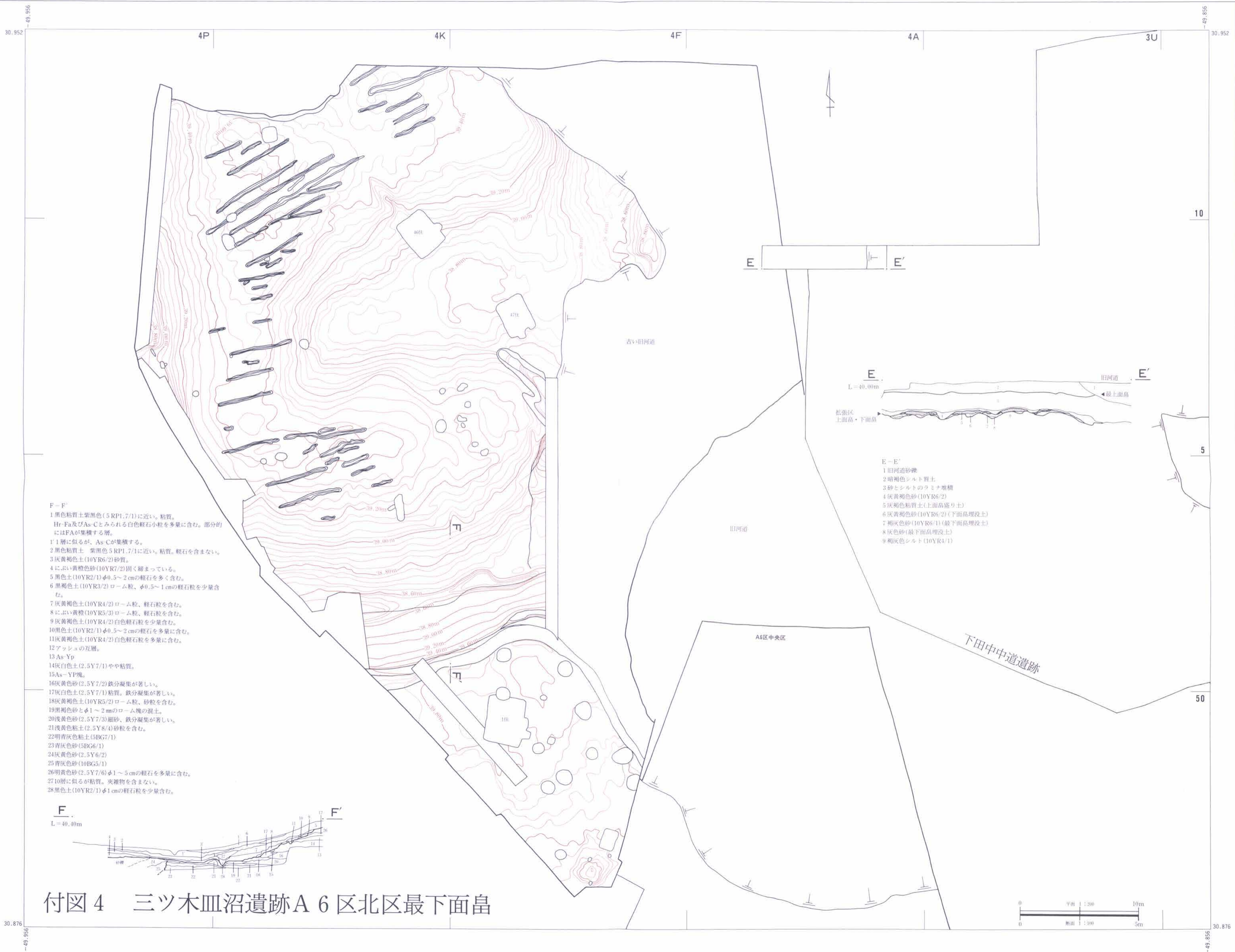


- B-B'
- 1 表土、暗褐色土(10YR3/3)砂質。
 - 2 灰黄褐色土(10YR4/2)シルト質。砂質土を含む。
 - 3 灰黄褐色土(10YR6/2)砂。
 - 4 灰白色砂(5Y7/1)最上面島埋設土。
 - 5 褐灰色粘土(10YR4/1)最上面島埋設土。
 - 6 暗灰色粘土(7.5Y4/2)やや粗い。(上面島埋設土)
 - 7 黄灰色粘土(2.5Y5/1)ノロ (上面島埋設土)
 - 8 黄灰色粘土(2.5Y6/1)ノロ (上面島埋設土)
 - 9 10層の崩落土。西区画上面島埋設土。
 - 10 上面島軟盛り土。
 - 11 オリーブ黄色砂(5Y6/3) (下面島埋設土)
 - 12 灰褐色粘土(7.5YR6/2) (下面島埋設土)
 - 13 拡張区下面島の盛り土。
 - 14 灰黄褐色砂(10YR5/2) (拡張区最下面島埋設土)
 - 15 灰褐色土(7.5YR4/1)砂質。
 - 16 褐灰色土(7.5YR4/1)15層より粘性がある。黒色土粒を含む。
 - 17 褐灰色土(7.5YR4/1)シルト質。
 - 18 褐灰色土(7.5YR4/1)17層に似るが、黒色土塊(φ3~5cm)を含む。

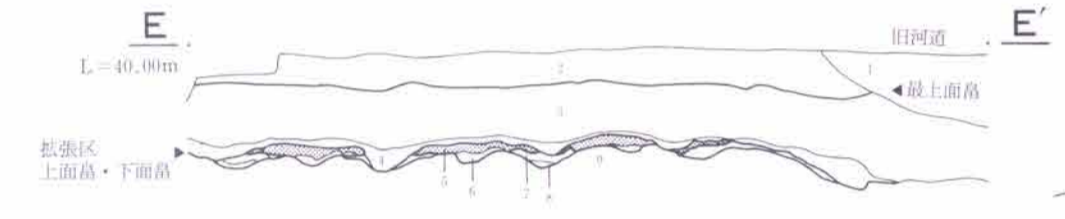
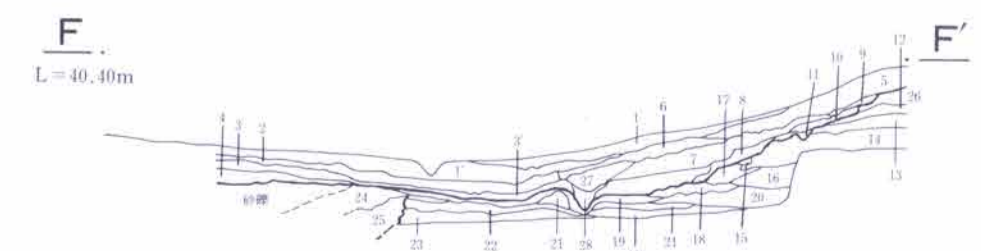
- C-C'
- | | |
|--------------------|------------------------------|
| 1 灰褐色シルト質土(上面島埋設土) | 4 褐灰色粘質土(上面島軟盛り土) |
| 2 暗灰色粘土(上面島埋設土) | 5 オリーブ黄色砂と褐灰色粘質土の混土(上面島軟盛り土) |
| 3 黄灰色粘質砂(上面島埋設土) | 6 オリーブ黄色砂(下面島埋設土) |
| | 7 灰褐色粘質砂(下面島埋設土) |

- D-D'
- | | |
|--------------------|-------------------|
| 1 灰褐色シルト質土(上面島埋設土) | 5 オリーブ黄色砂(下面島埋設土) |
| 2 暗灰色粘土(上面島埋設土) | 6 灰褐色粘質砂(下面島埋設土) |
| 3 黄灰色粘質砂(上面島埋設土) | |
| 4 褐灰色粘質土(上面島軟盛り土) | |

付図3 三ツ木皿沼遺跡A6区北区下面島

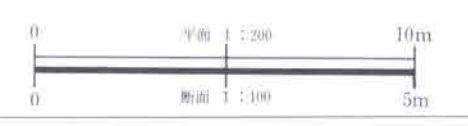


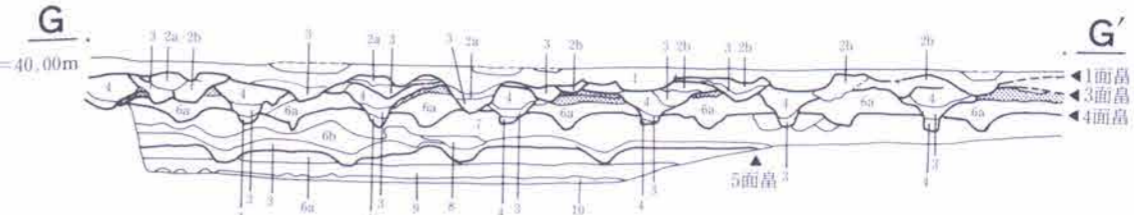
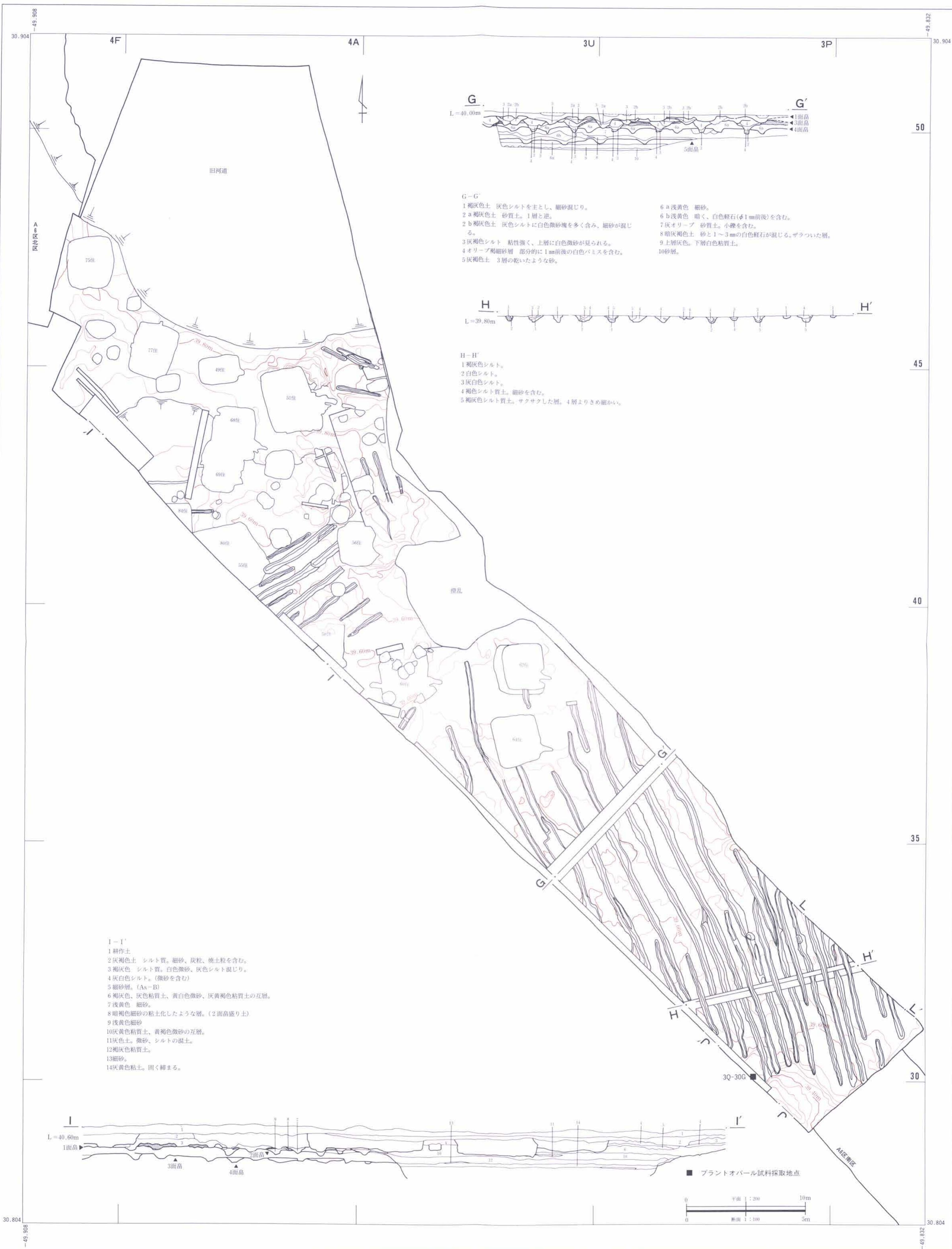
- F-E'
- 1 黒色粘質土紫黒色(5 RP1.7/1)に近い。粘質。Hr-Fa及びAs-Cとみられる白色軽石小粒を多量に含む。部分的にはFAが集積する層。
 - 1' 1層に似るが、As-Cが集積する。
 - 2 黒色粘質土 紫黒色5 RP1.7/1に近い。粘質。軽石を含まない。
 - 3 灰黄褐色土(10YR6/2)砂質。
 - 4 におい黄褐色砂(10YR7/2)固く締まっている。
 - 5 黒色土(10YR2/1)φ0.5~2 cmの軽石を多く含む。
 - 6 黒褐色土(10YR3/2)ローム粒、φ0.5~1 cmの軽石粒を少量含む。
 - 7 灰黄褐色土(10YR4/2)ローム粒、軽石粒を含む。
 - 8 におい黄褐色(10YR5/3)ローム粒、軽石粒を含む。
 - 9 灰黄褐色土(10YR4/2)白色軽石粒を少量含む。
 - 10 黒色土(10YR2/1)φ0.5~2 cmの軽石を多量に含む。
 - 11 灰黄褐色土(10YR4/2)白色軽石粒を多量に含む。
 - 12 アッシュの互層。
 - 13 As-Yp
 - 14 灰白色土(2.5Y7/1)やや粘質。
 - 15 As-Yp塊。
 - 16 灰黄色砂(2.5Y7/2)鉄分凝集が著しい。
 - 17 灰白色土(2.5Y7/1)粘質。鉄分凝集が著しい。
 - 18 灰黄褐色土(10YR5/2)ローム粒、砂粒を含む。
 - 19 黒褐色砂とφ1~2 mmのローム塊の混土。
 - 20 浅黄色砂(2.5Y7/3)細砂、鉄分凝集が著しい。
 - 21 浅黄色粘土(2.5Y8/4)砂粒を含む。
 - 22 明青灰色粘土(5BG7/1)
 - 23 青灰色砂(5BG6/1)
 - 24 灰黄色砂(2.5Y6/2)
 - 25 青灰色砂(10BG5/1)
 - 26 明黄色砂(2.5Y7/6)φ1~5 cmの軽石を多量に含む。
 - 27 10層に似るが粘質。夾雑物を含まない。
 - 28 黒色土(10YR2/1)φ1 cmの軽石粒を少量含む。



- E-E'
- 1 旧河道砂礫
 - 2 暗褐色シルト質土
 - 3 砂とシルトのラミナ堆積
 - 4 灰黄褐色砂(10YR6/2)
 - 5 灰褐色粘質土(上面畠盛り土)
 - 6 灰黄褐色砂(10YR6/2)(下面畠埋没土)
 - 7 褐灰色砂(10YR6/1)(最下面畠埋没土)
 - 8 灰色砂(最下面畠埋没土)
 - 9 褐灰色シルト(10YR4/1)

付図4 三ツ木皿沼遺跡A6区北区最下面畠



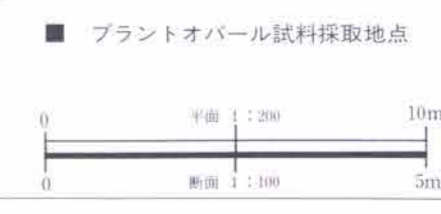
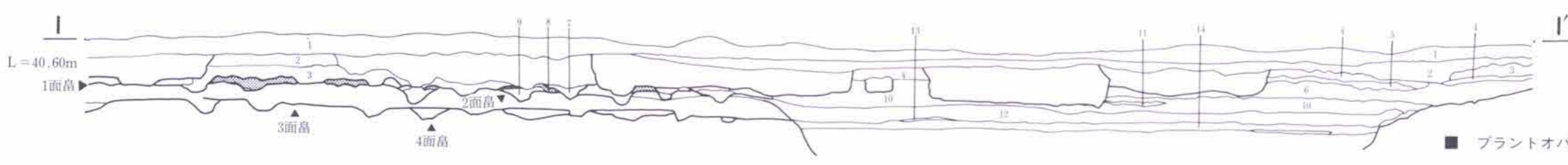


- G-G'
- 1 褐色土 灰色シルトを主とし、細砂混じり。
 - 2 a 褐色土 砂質土。1層と逆。
 - 2 b 褐色土 灰色シルトに白色微砂塊を多く含み、細砂が混じる。
 - 3 灰褐色シルト 粘性強く、上層に白色微砂が見られる。
 - 4 オリーブ褐細砂層 部分的に1mm前後の白色バミスを含む。
 - 5 灰褐色土 3層の乾いたような砂。
 - 6 a 浅黄色 細砂。
 - 6 b 浅黄色 暗く、白色軽石(φ1mm前後)を含む。
 - 7 灰オリーブ 砂質土。小礫を含む。
 - 8 暗灰褐色土 砂と1~3mmの白色軽石が混じる。ザラついた層。
 - 9 上層灰色。下層白色粘質土。
 - 10 砂層。



- H-H'
- 1 褐色シルト。
 - 2 白色シルト。
 - 3 灰白色シルト。
 - 4 褐色シルト質土。細砂を含む。
 - 5 褐色シルト質土。サクサクした層。4層よりきめ細かい。

- I-I'
- 1 耕作土
 - 2 灰褐色土 シルト質。細砂、炭粒、焼土粒を含む。
 - 3 褐色土 シルト質。白色微砂、灰色シルト混じり。
 - 4 灰白色シルト。(微砂を含む)
 - 5 細砂層。(As-B)
 - 6 褐色土、灰色粘質土、黄白色微砂、灰黄褐色粘質土の互層。
 - 7 浅黄色 細砂。
 - 8 暗褐色細砂の粘土化したような層。(2面畠盛り土)
 - 9 浅黄色細砂
 - 10 灰黄色粘質土、黄褐色微砂の互層。
 - 11 灰色土。微砂、シルトの混土。
 - 12 褐色粘質土。
 - 13 細砂。
 - 14 灰黄色粘土。固く締まる。

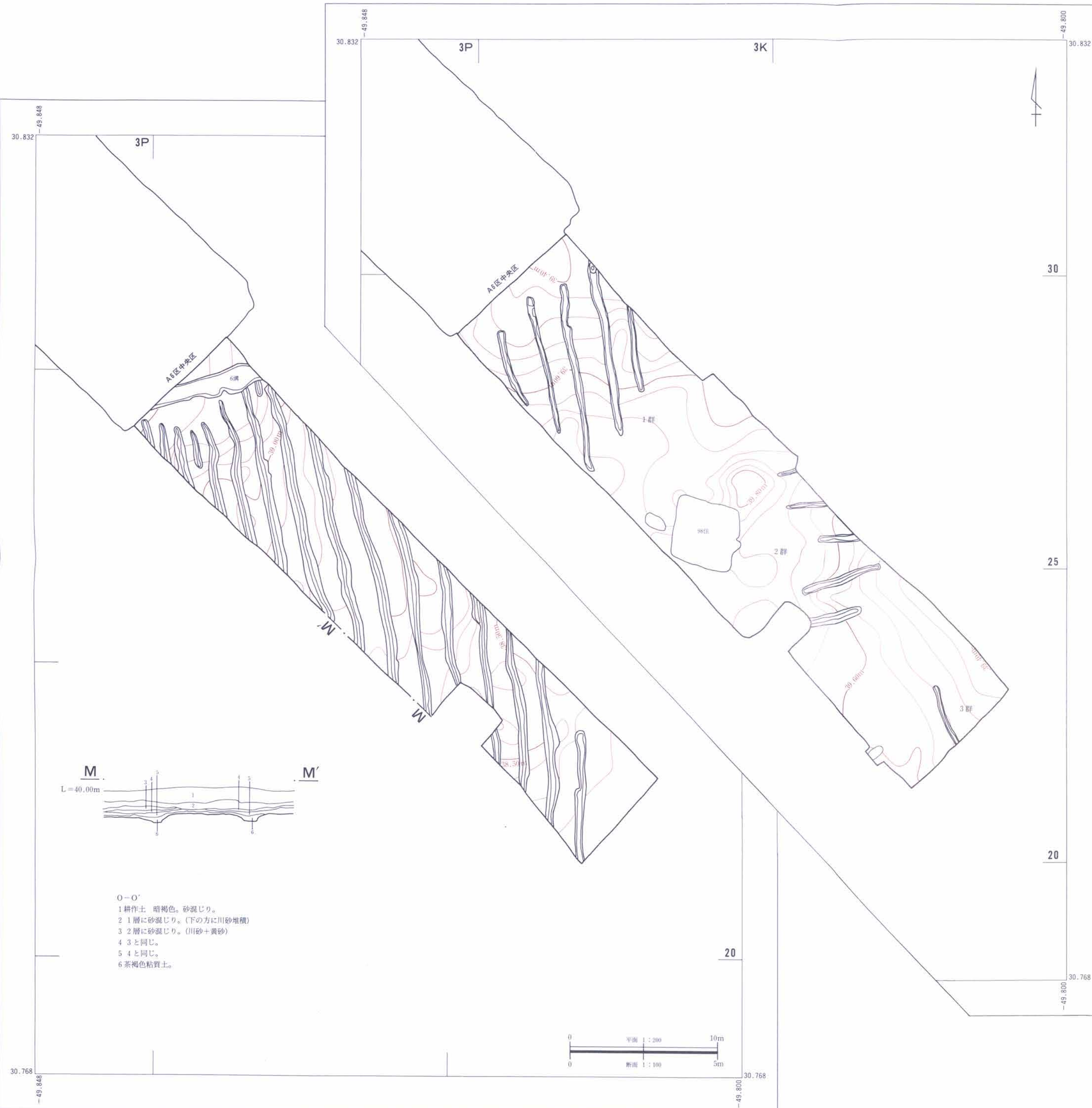


付図5 三ツ木皿沼遺跡A 6区中央区1・2面畠

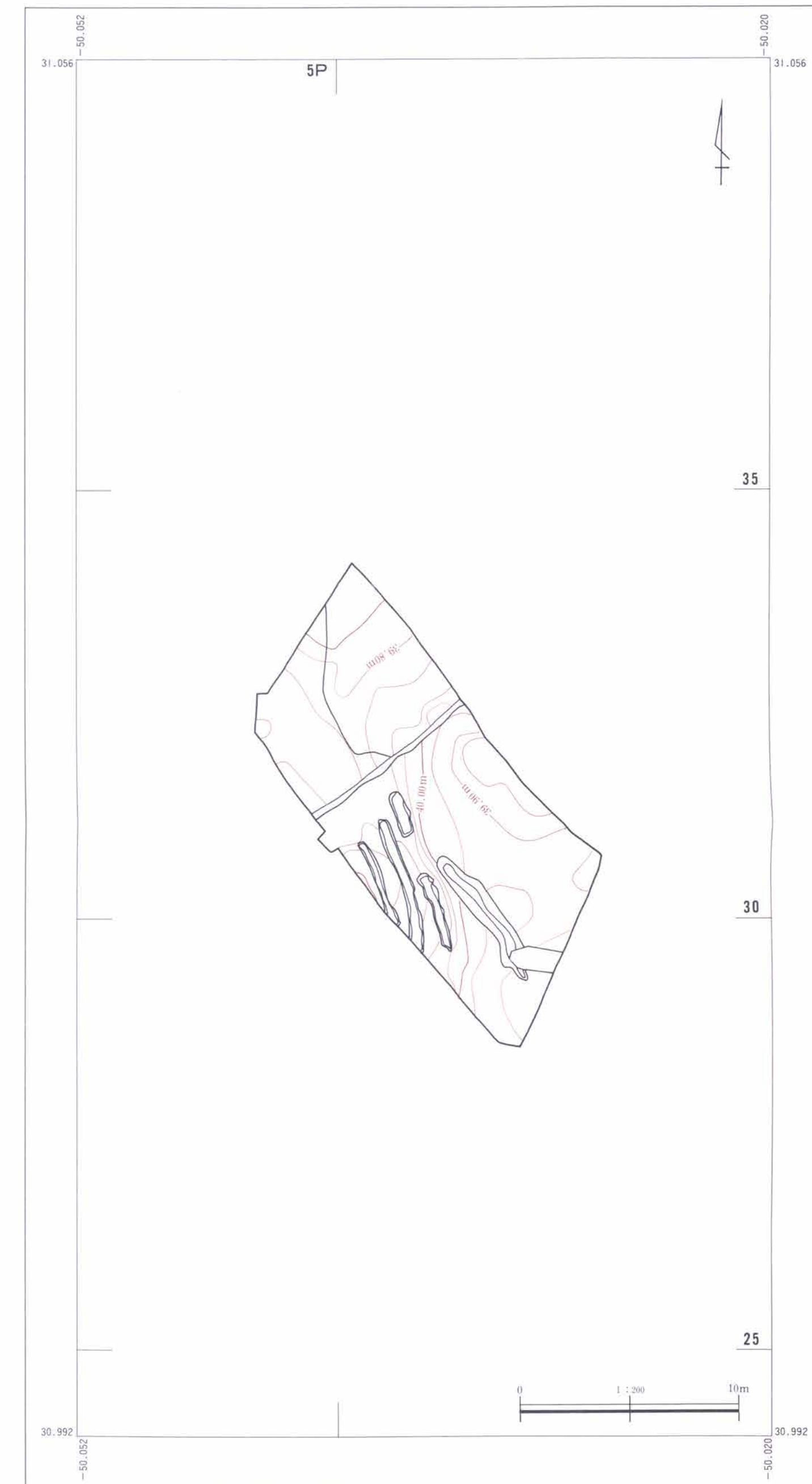


付図7 三ツ木皿沼遺跡A6区中央区4面島・5面島

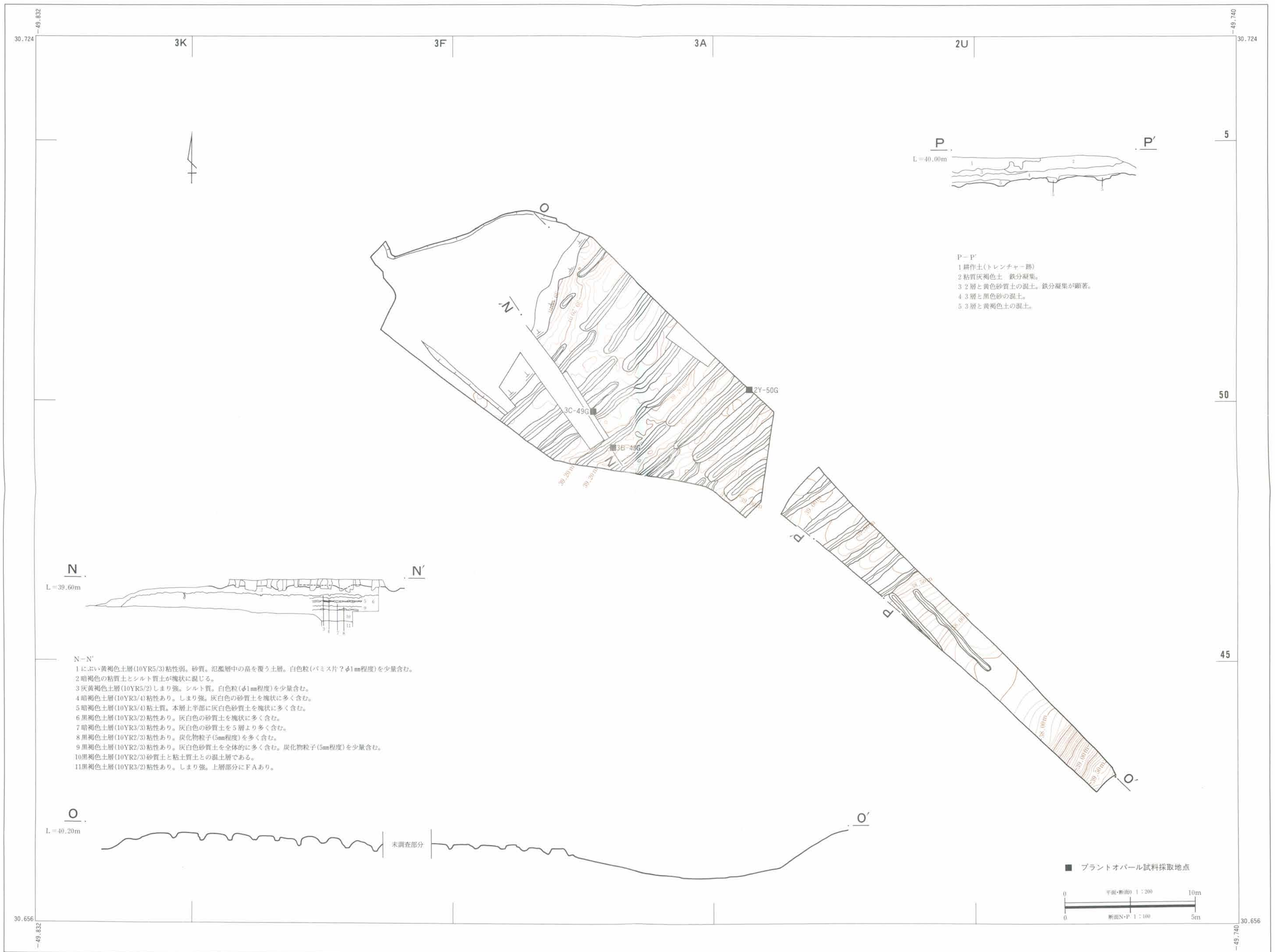
付図8 三ツ木皿沼遺跡A 6区南区I面畠



付図9 三ツ木皿沼遺跡A 6区南区II面畠



付図10 三ツ木皿沼遺跡A 7区畠



付図11 三ツ木皿沼遺跡B 3区畠