

宜野湾市

文化財情報図

〔令和 5 年度版〕

2024

沖縄県 宜野湾市教育委員会

はじめに

本市に残る文化財は、永く私たちの祖先が生成発展させてきた薫り高い市民環境の一部であり、各地域の歴史と文化を知るうえで大切な市民共有の財産であります。さらに去る沖縄戦において、多くの人命とともに数多くの歴史的・文化的財産を失った私たちにとって、その価値はより高いものであり、子どもたちにとっては、当時の人々の“知恵と工夫”を教える生きた教材でもあります。

しかしながら、近年の社会・経済活動の進展に伴って、市・県・国が実施する米軍基地返還等に伴う公共事業や市民の方々の宅地開発工事などが増加傾向にある昨今、文化財保護に係る両者の緊密な連絡調整がより一層求められています。

そして、普天間飛行場やキャンプ瑞慶覧の在沖米軍基地内の文化財保護については、民間地と同じように、土地開発工事に際して沖縄防衛局の担当部署や在沖米軍基地の文化財担当者と事前に文化財保護の協議を行い、破壊なきように調整をしております。

また、本資料は各種開発計画を実施する事業者に対し、市教育委員会が推進する文化財保護業務の基本的な取扱いに向けて、市内における文化財の所在状況などを明確にし、文化財保護の法令上の手続きや実施すべき措置等について説明することを目的に作成しました。関係者各位が本資料を大いに活用され、各種開発事業における文化財の保護に向けて、より一層のご理解とご協力により円滑化が図られることを期待いたします。

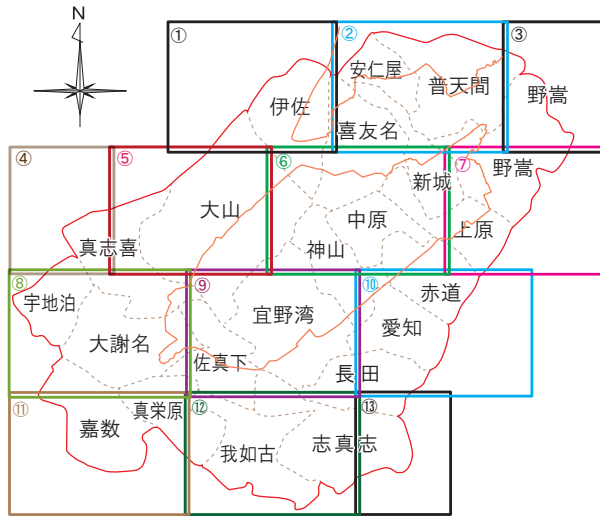
令和6年3月

沖縄県 宜野湾市教育委員会
教育長 仲村宗男

1. 文化財情報図

□文化財情報図〔索引〕

情報図索引図



情報図目次

- ①喜友名・伊佐・大山…………… 2
- ②野嵩・普天間・新城・安仁屋・喜友名…………… 4
- ③野嵩・普天間…………… 6
- ④真志喜・宇地泊…………… 7
- ⑤伊佐・大山・真志喜・宜野湾…………… 8
- ⑥新城・喜友名・伊佐・大山・宜野湾・神山・
赤道・上原・中原…………… 10
- ⑦野嵩・新城・赤道・上原…………… 13
- ⑧大山・真志喜・宇地泊・大謝名・嘉数・
真栄原・佐真下…………… 14
- ⑨大山・真志喜・大謝名・真栄原・佐真下・
我如古・志真志・宜野湾・神山・愛知・長田…………… 17
- ⑩神山・愛知・赤道・上原・長田…………… 19
- ⑪嘉数・真栄原・我如古…………… 20
- ⑫真栄原・佐真下・我如古・志真志・長田…………… 22
- ⑬志真志・長田…………… 24

【参考資料・付図目次】

1. 文化財情報図

- 文化財情報図〔索引〕・□ご利用の手引き…………… 1
- ・大字・小字区分図…………… 13
- ・戦前の宜野湾の様子…………… 19
- ・戦中～戦後初期の宜野湾の様子…………… 20
- ・現在（平成）の宜野湾…………… 21
- ・宜野湾並松街道と普天満宮〔戦前〕…………… 24

2. 埋蔵文化財包蔵地（遺跡）詳細一覧表

- ご利用の手引き…………… 25
- 埋蔵文化財包蔵地分布図・地形分類図…………… 26

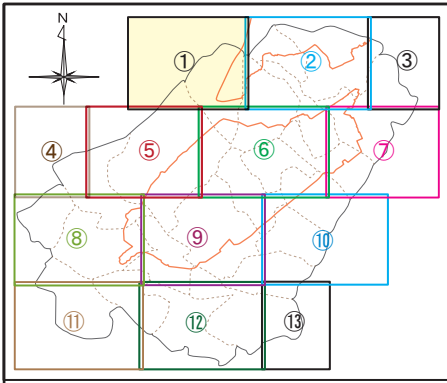
- 宜野湾市の埋蔵文化財包蔵地一覧表…………… 27
- 埋蔵文化財包蔵地詳細一覧表…………… 28
- 文化財調査報告書等文献目録…………… 40

3. 文化財保護の事務手続き

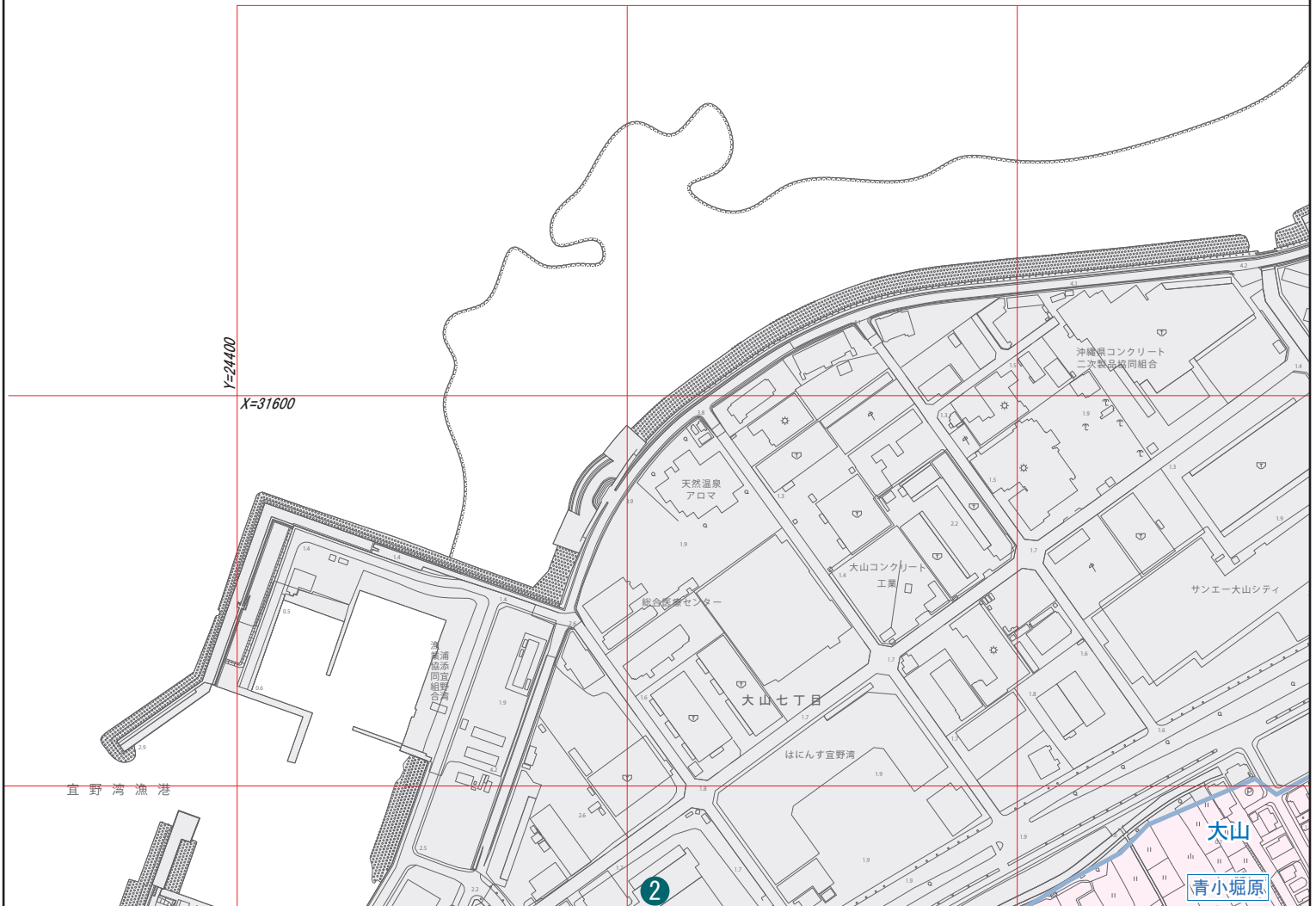
- 文化財保護の事務手続き…………… 45
- 試掘調査の流れ…………… 51
- 開発事業と埋蔵文化財の取扱い手続き…………… 52
- 開発事業に対する埋蔵文化財の取扱い…………… 53
- 付1. 文献資料にみる宜野湾の「村」の名称…………… 54
- 付2. 遺跡あれこれ・奥付け…………… 55

□ご利用の手引き

1. 本情報図は、令和6年(2024)3月現在、宜野湾市内で確認された文化財を沖縄県発行の2,500分の1都市計画基図に収め、それを5,000分の1に調整したもので、座標値は日本測地系、300m区切りです。
2. 本情報図に収録した文化財は、土地に根ざした不動産的な文化財に限定し、動産的な美術工芸品や無形文化財・無形民俗文化財は含んでおりません。加えて、動物や植物などの天然記念物の大半は掲載していません。
3. 本情報図に掲載した文化財のうち、現場で所在を確認済みのものは赤色と青色、現場踏査したがすでに埋没、消失したと予想されるものは黒色で区別しました。しかし、黒色の埋没、消失した文化財といえども、地中にその原形ないしその断片が残っていることが想定されるので、現場周辺の開発行為にあたっては、十分に配慮する必要があります。
4. 本情報図に掲載した埋蔵文化財包蔵地(遺跡)の範囲は、赤色の実線 と青色の点線 (古墓群) により囲んでありますが、これは地表踏査による遺物と古墓の散在範囲であり、今後の詳細な試掘・確認調査や本発掘調査により変動する場合があります。
5. 本情報図に図示した記号は、 古道、 橋梁、 井戸、 拝所、 石獅子、 石碑ないし印部土手石、 古墓、 湧泉、 洞穴、 その他の文化財を示しています。
6. 本情報図に掲載した文化財のうち、国・県・市の法令により保護規制が加えられているものは、埋蔵文化財包蔵地の345箇所と国指定文化財の2件、県指定文化財の3件、市指定文化財の21件、市登録文化財の2件です。

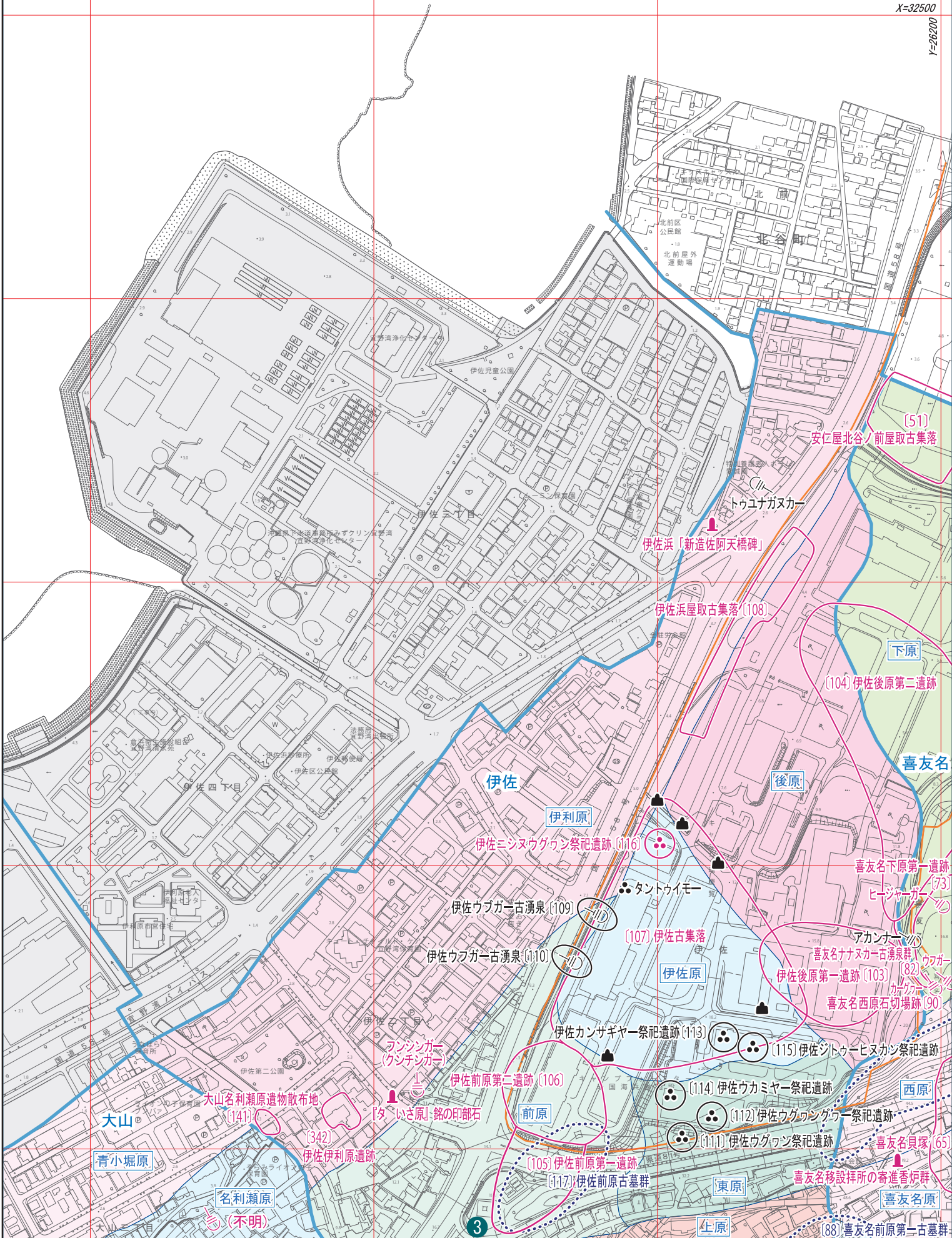


①



②

大山
青小堀原



[51] 安仁屋北谷ノ前屋取古集落

[104] 伊佐後原第二遺跡

喜友名下原第一遺跡 [73]

喜友名ナナヌカ古湧泉群 [82]

喜友名西原石切場跡 [90]

喜友名原第一遺跡 [103]

喜友名原第一古墓群 [88]

トウユナガスカ

伊佐浜「新造佐阿天橋碑」

伊佐浜屋取古集落 [108]

伊佐

伊利原

伊佐ミシヌウグワン祭祀遺跡 [116]

タントウイモ

伊佐ウブガ古湧泉 [109]

伊佐ウブガ古湧泉 [110]

[107] 伊佐古集落

伊佐原

アカンナカ

喜友名ナナヌカ古湧泉群 [82]

伊佐後原第一遺跡 [103]

喜友名西原石切場跡 [90]

伊佐カンサギヤ祭祀遺跡 [113]

[115] 伊佐ジトウヒヌカサ祭祀遺跡

[114] 伊佐ウカミヤ祭祀遺跡

[112] 伊佐ウクワンガ祭祀遺跡

[111] 伊佐ウグワン祭祀遺跡

伊佐前原第二遺跡 [106]

前原

[105] 伊佐前原第一遺跡

[117] 伊佐前原古墓群

喜友名原第一古墓群 [88]

喜友名移設所の寄進香炉碑

喜友名原

喜友名原第一古墓群 [88]

大山名利瀬原遺物散布地 [141]

大山

青小堀原

名利瀬原

(不明)

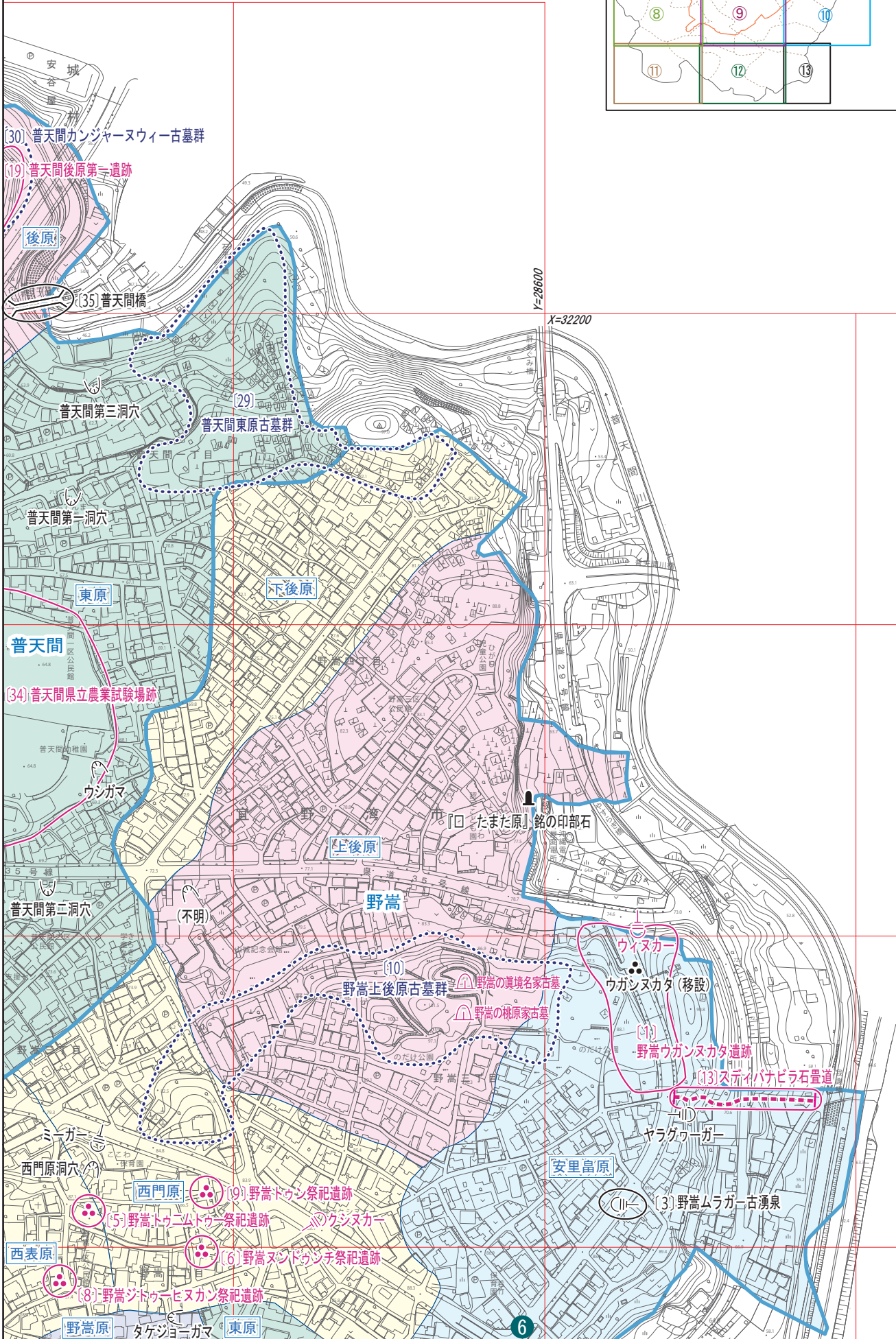
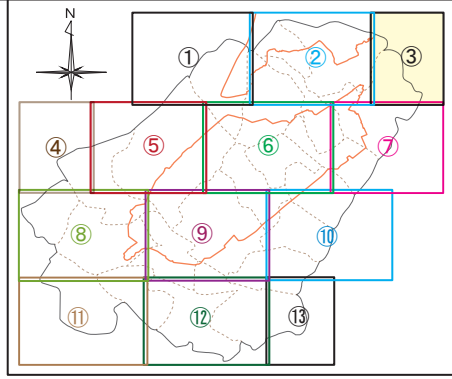
[342]

伊佐伊利原遺跡

「た い さ 原」銘の印部石

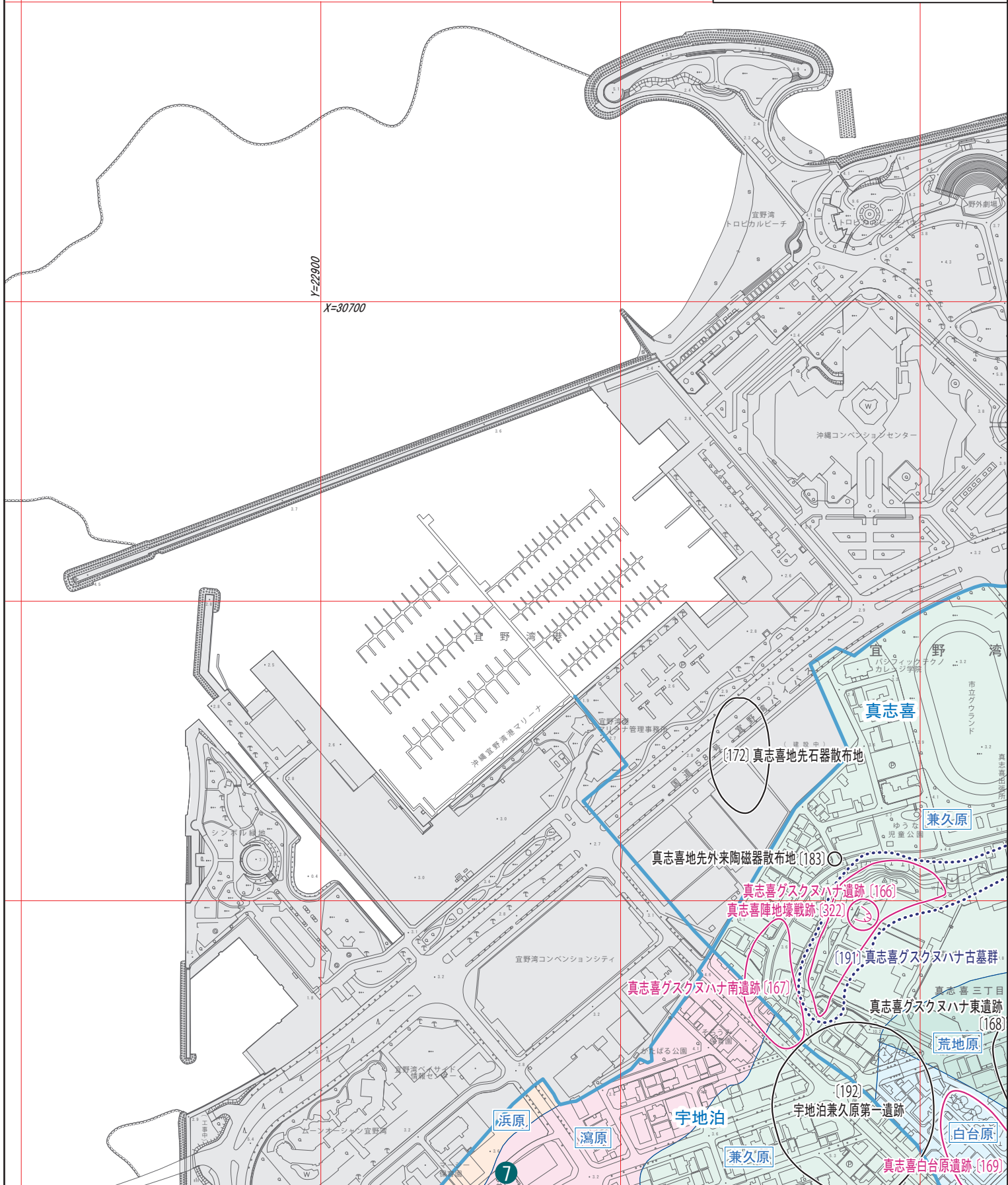
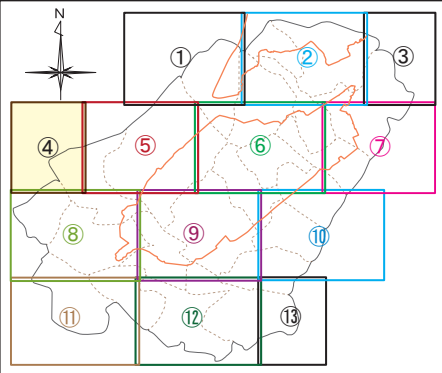
3

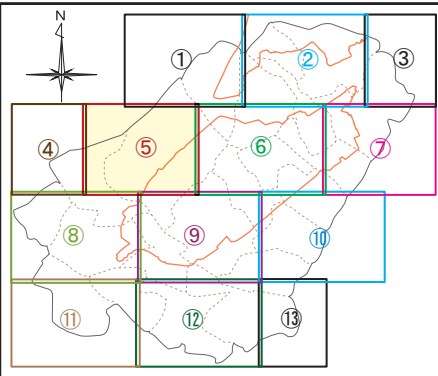
3



6

4





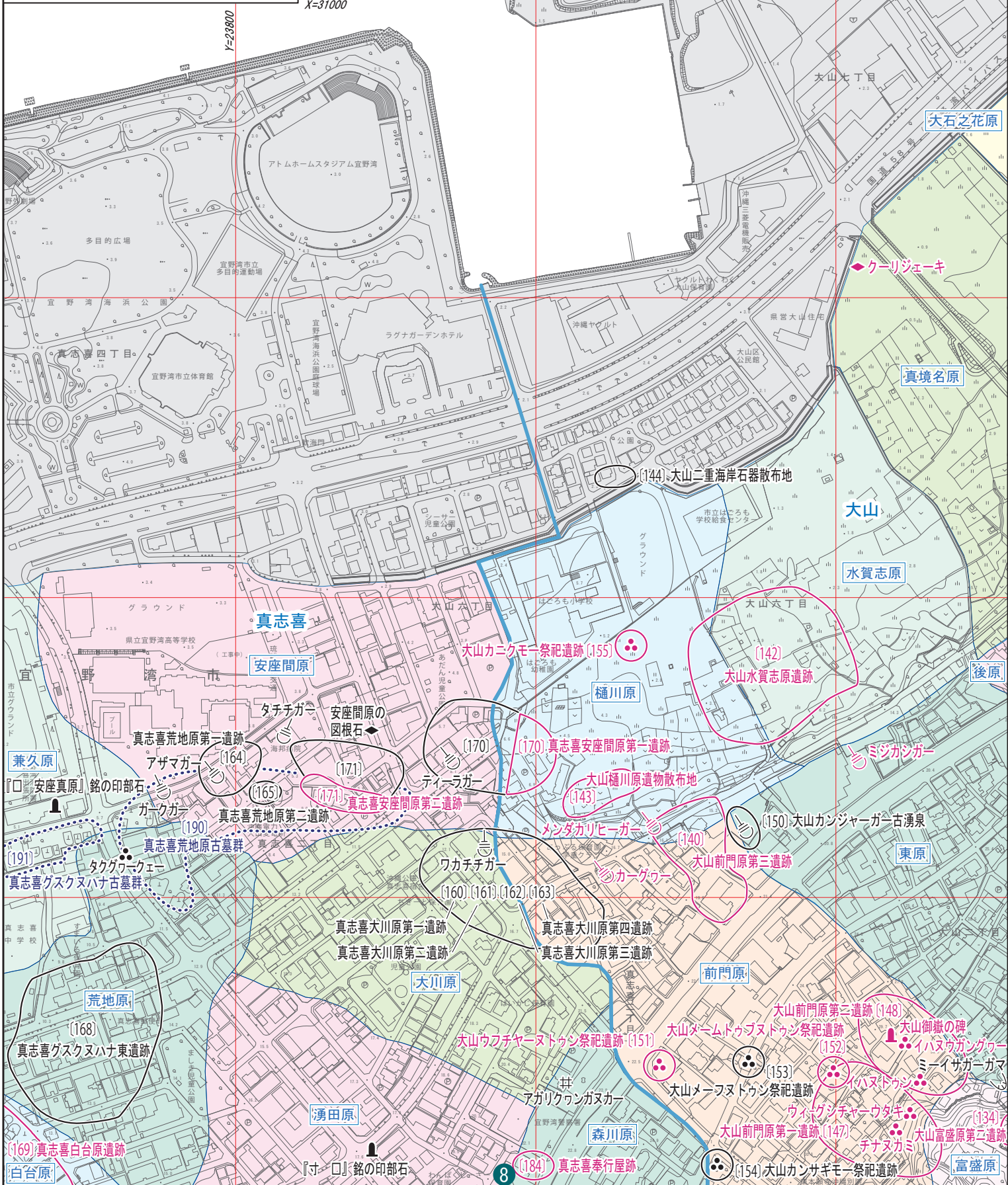
5

大山七丁目

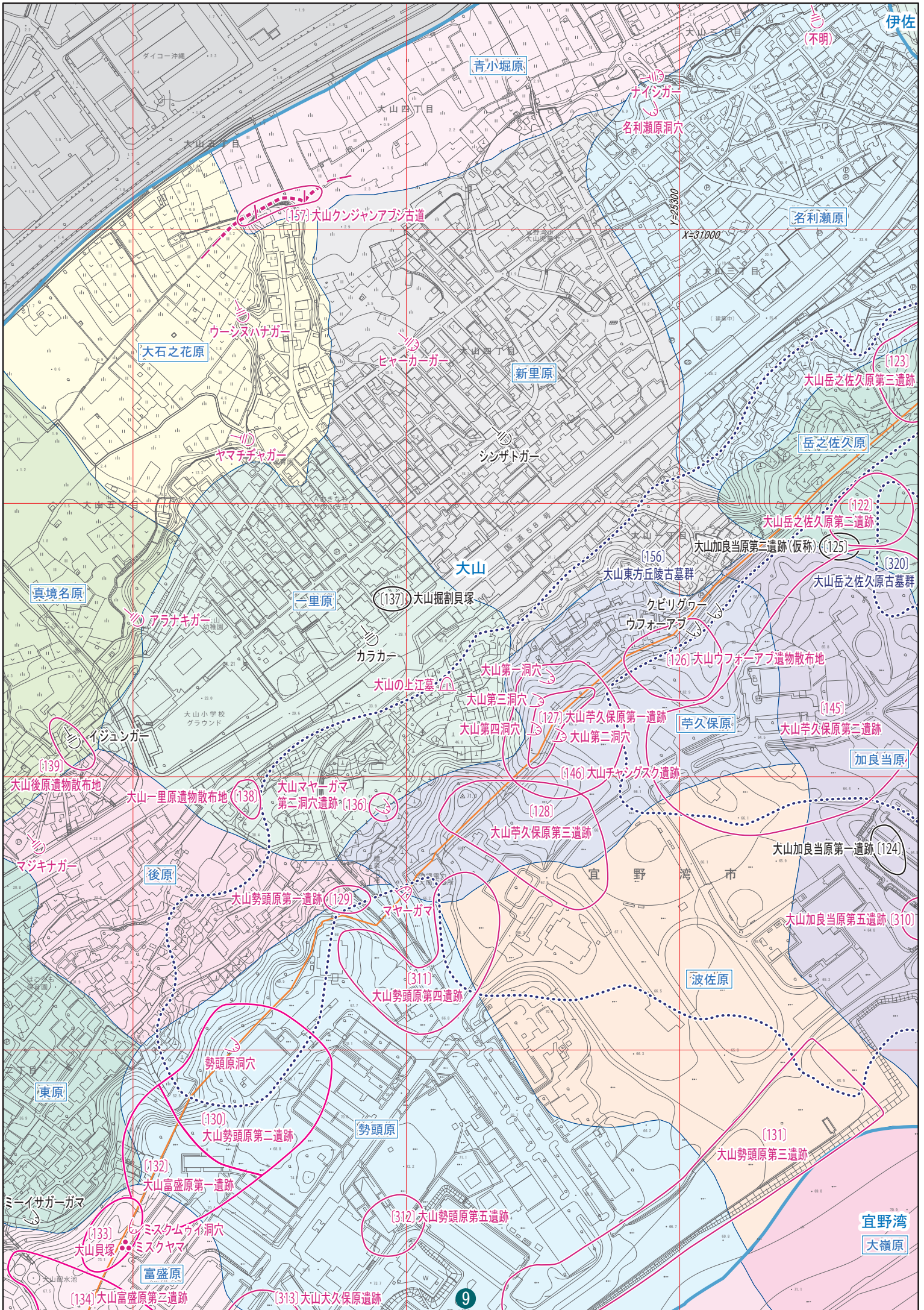
宜野湾市

X=31000

Y=23800



8



伊佐

(不明)

青小堀原

ナイシガー
名利瀬原洞穴

名利瀬原

[157] 大山ケンジャンアブジ古道

大石之花原

ウーシヌハナガー

ヒヤーカーガー

新里原

[123] 大山岳之佐久原第三遺跡

岳之佐久原

ヤマチチネガー

シンザトガー

[122] 大山岳之佐久原第二遺跡

大山加良当原第二遺跡(仮称) [125]

[320] 大山岳之佐久原古墓群

真境名原

里原

[137] 大山掘割貝塚

[156] 大山東方丘陵古墓群

クビリクラー

ウフオーアブ

[126] 大山ウフオーアブ遺物散布地

大山

カラカー

大山の上江墓

大山第一洞穴

大山第三洞穴

大山第四洞穴

[127] 大山芋久保原第一遺跡

大山第二洞穴

芋久保原

[145] 大山芋久保原第三遺跡

加良当原

アラナキガー

イジュシガー

[139] 大山後原遺物散布地

大山一里原遺物散布地 [138]

大山マヤーガマ第二洞穴遺跡 [136]

マジキナガー

後原

大山勢頭原第一遺跡 [129]

マヤーガマ

[311] 大山勢頭原第四遺跡

大山芋久保原第三遺跡 [128]

[146] 大山チャシグスク遺跡

大山加良当原第一遺跡 [124]

大山加良当原第五遺跡 [310]

宜野湾市

波佐原

東原

勢頭原洞穴

[130] 大山勢頭原第二遺跡

勢頭原

[131] 大山勢頭原第三遺跡

[132] 大山富盛原第一遺跡

[312] 大山勢頭原第五遺跡

ミイサガーガマ

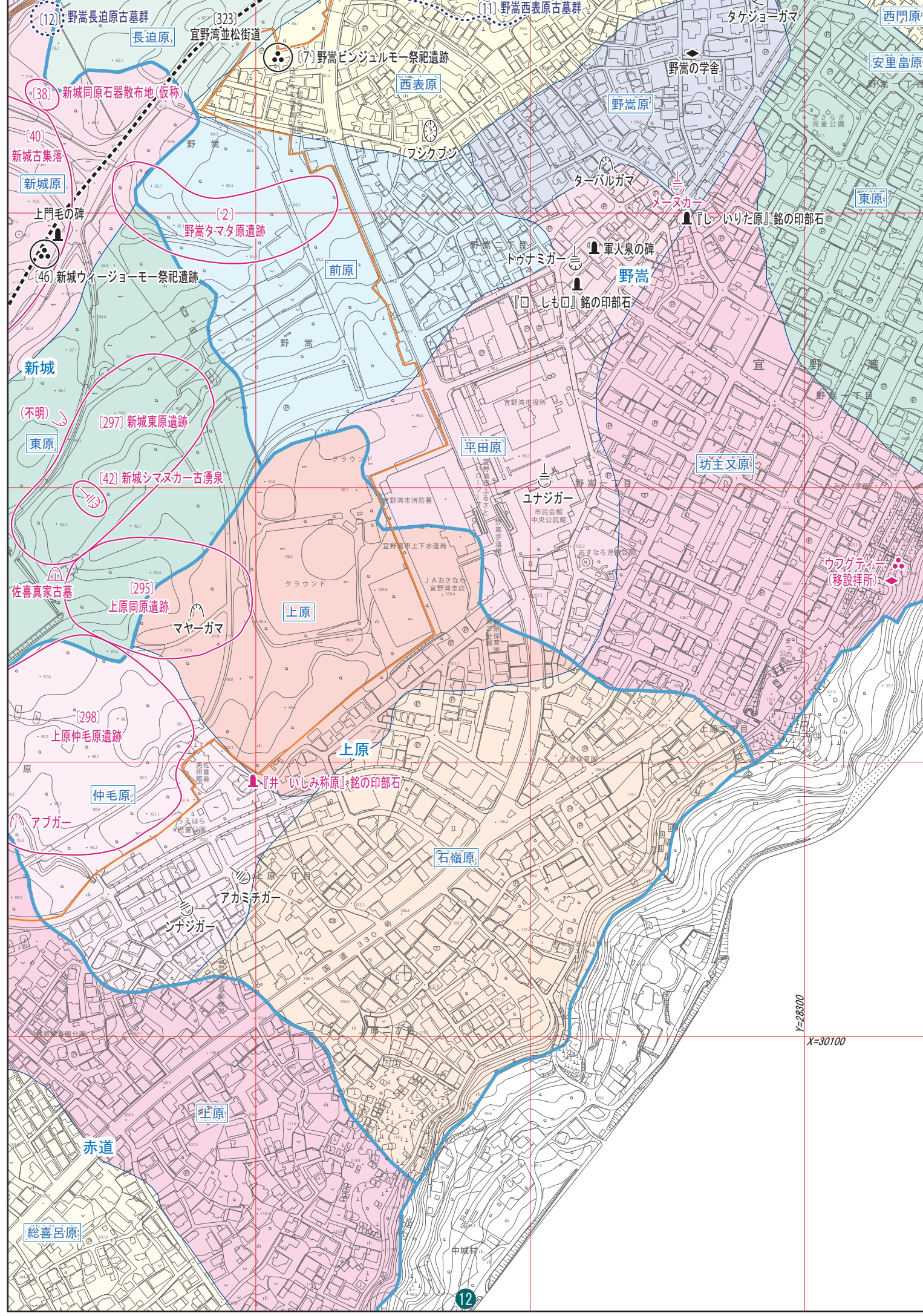
[133] ミスクムウイ洞穴
大山貝塚
ミスクヤマ

富盛原

宜野湾
大嶺原

[134] 大山富盛原第二遺跡

[313] 大山久保原遺跡



(12) 野高長迫原古墓群
長迫原

(38) 新城同原石器散布地(仮称)
新城古集落
新城原
上門毛の碑

(46) 新城ウイジーモー祭祀遺跡
新城
(不明)

(297) 新城東原遺跡
東原
(42) 新城シマヌカー古湧泉

佐喜真家古墳
上原同原遺跡
マヤーガマ

(298) 上原仲毛原遺跡
仲毛原
アプガー

アカミチガ
ツナジガ

上原
赤道

総喜呂原

(323) 宜野湾並松街道
(7) 野高ピンジュールモー祭祀遺跡
西表原
フシクフシ

(2) 野高タマタ原遺跡
前原

グラウンド
野高市消防署
野高市上下水道局

グラウンド
J A おきなな 宜野湾支店

上原
井 いじみ称原 銘の印部石

石嶺原

上原

上原

上原

(11) 野高西表原古墓群
野高原
野高の学舎

ターバルガマ
野高
ドナミガ
軍人泉の碑

野高
野高市役所
野高市立中央公民館

野高
ユナジガ
市民会館
中央公民館

野高
野高市立中央公民館

野高
野高市立中央公民館

野高
野高市立中央公民館

野高
野高市立中央公民館

野高
野高市立中央公民館

タケジョーガマ
西門原
安里富原

野高
野高
野高

野高
野高
野高

野高
野高
野高

野高
野高
野高

野高
野高
野高

野高
野高
野高

野高
野高
野高

野高
野高
野高

野高
野高
野高

野高
野高
野高

野高
野高
野高

野高
野高
野高

野高
野高
野高

野高
野高
野高

野高
野高
野高

野高
野高
野高

野高
野高
野高

野高
野高
野高

野高
野高
野高

野高
野高
野高

野高
野高
野高

野高
野高
野高

野高
野高
野高

野高
野高
野高

野高
野高
野高

野高
野高
野高

野高
野高
野高

野高
野高
野高

野高
野高
野高

野高
野高
野高

野高
野高
野高

野高
野高
野高

野高
野高
野高

野高
野高
野高

野高
野高
野高

野高
野高
野高

野高
野高
野高

野高
野高
野高

野高
野高
野高

野高
野高
野高

野高
野高
野高

野高
野高
野高

野高
野高
野高

野高
野高
野高

野高
野高
野高

野高
野高
野高

野高
野高
野高

野高
野高
野高

野高
野高
野高

野高
野高
野高

野高
野高
野高

野高
野高
野高

野高
野高
野高

野高
野高
野高

野高
野高
野高

野高
野高
野高

野高
野高
野高

野高
野高
野高

野高
野高
野高

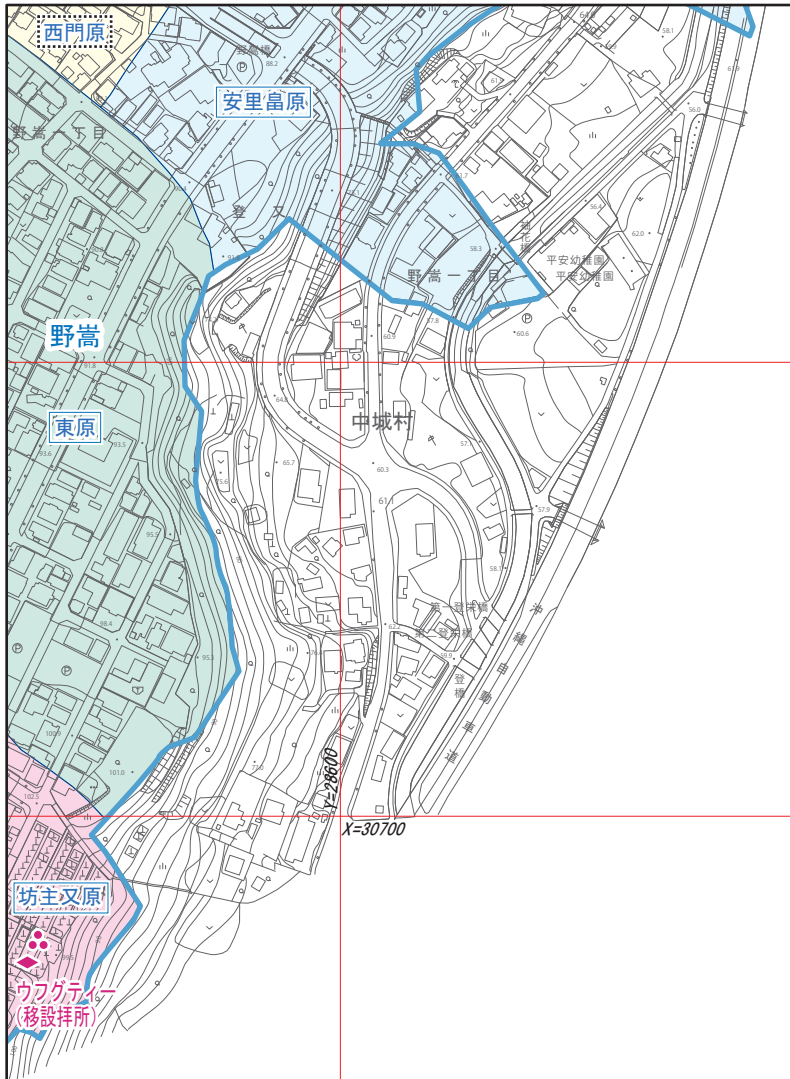
野高
野高
野高

野高
野高
野高

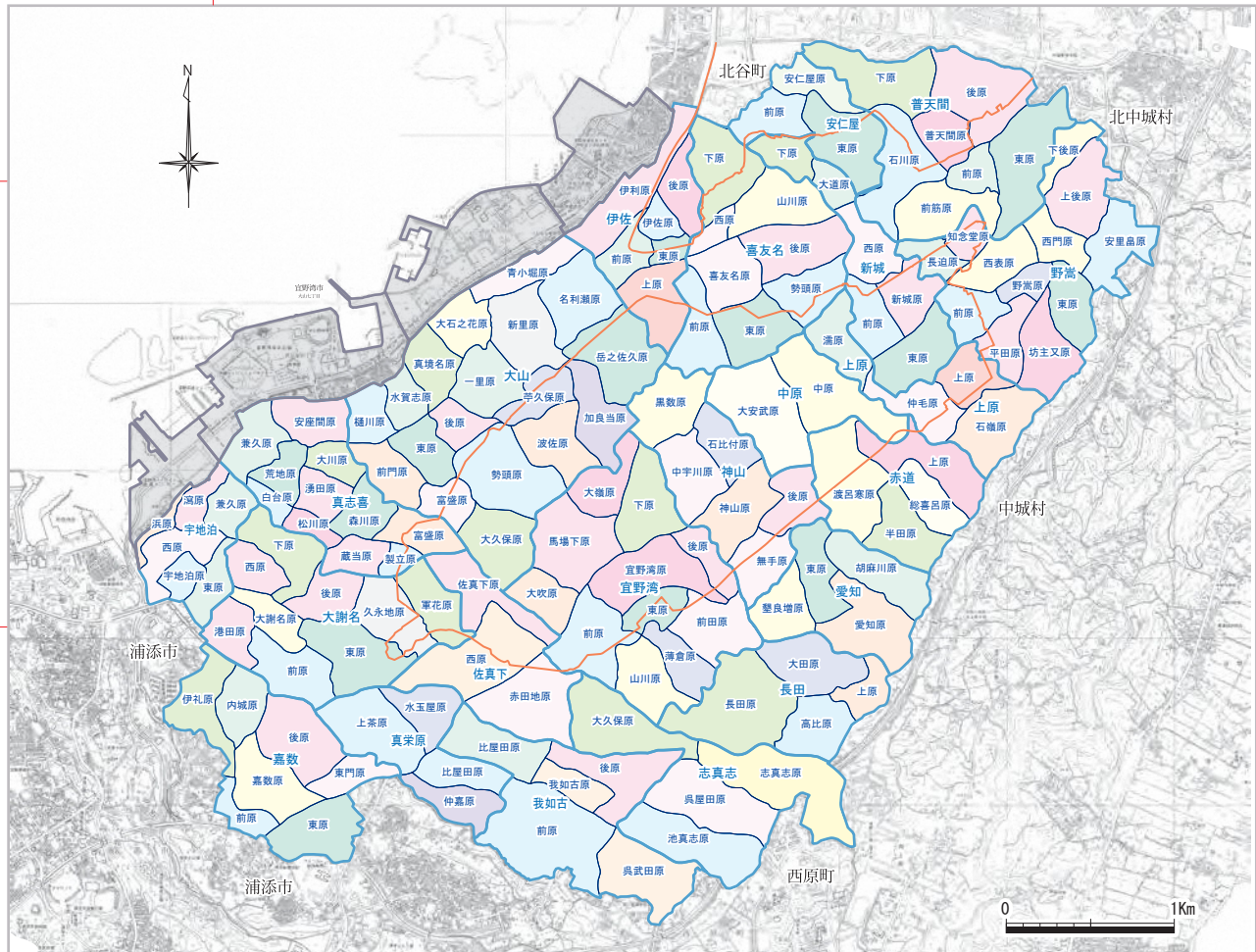
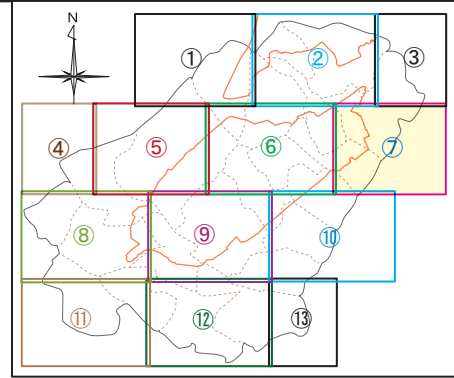
野高
野高
野高

Y=28300

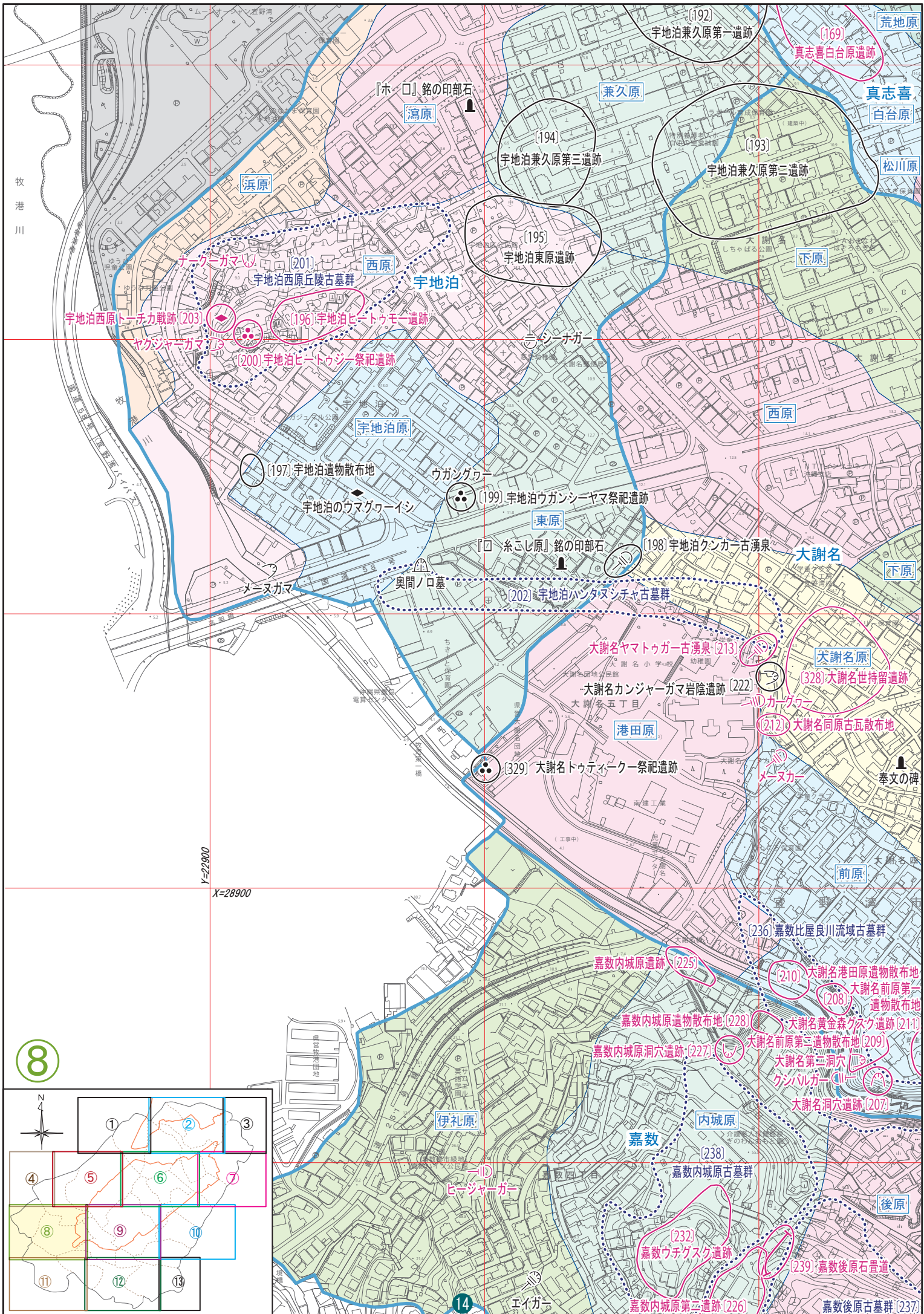
X=30100

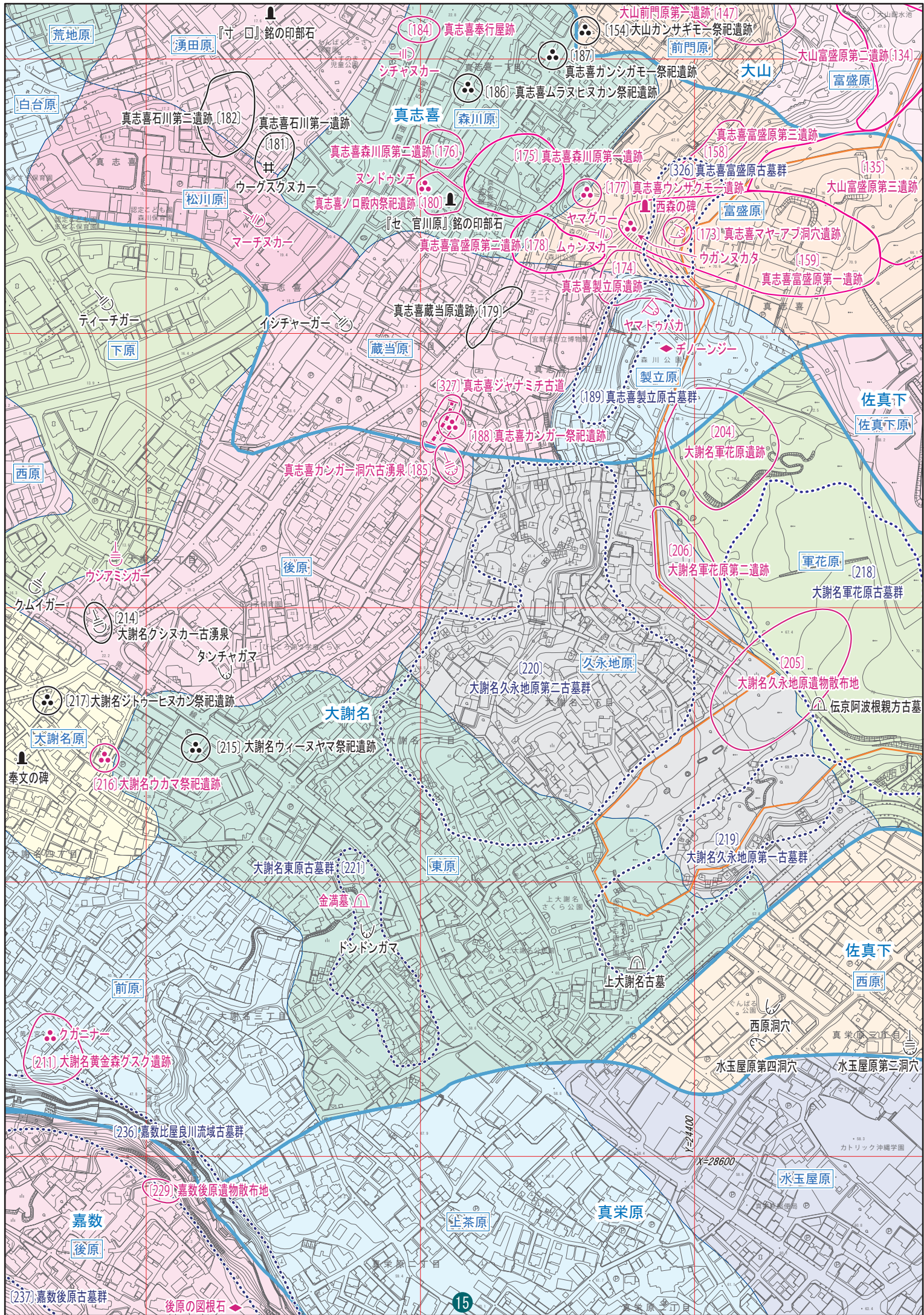


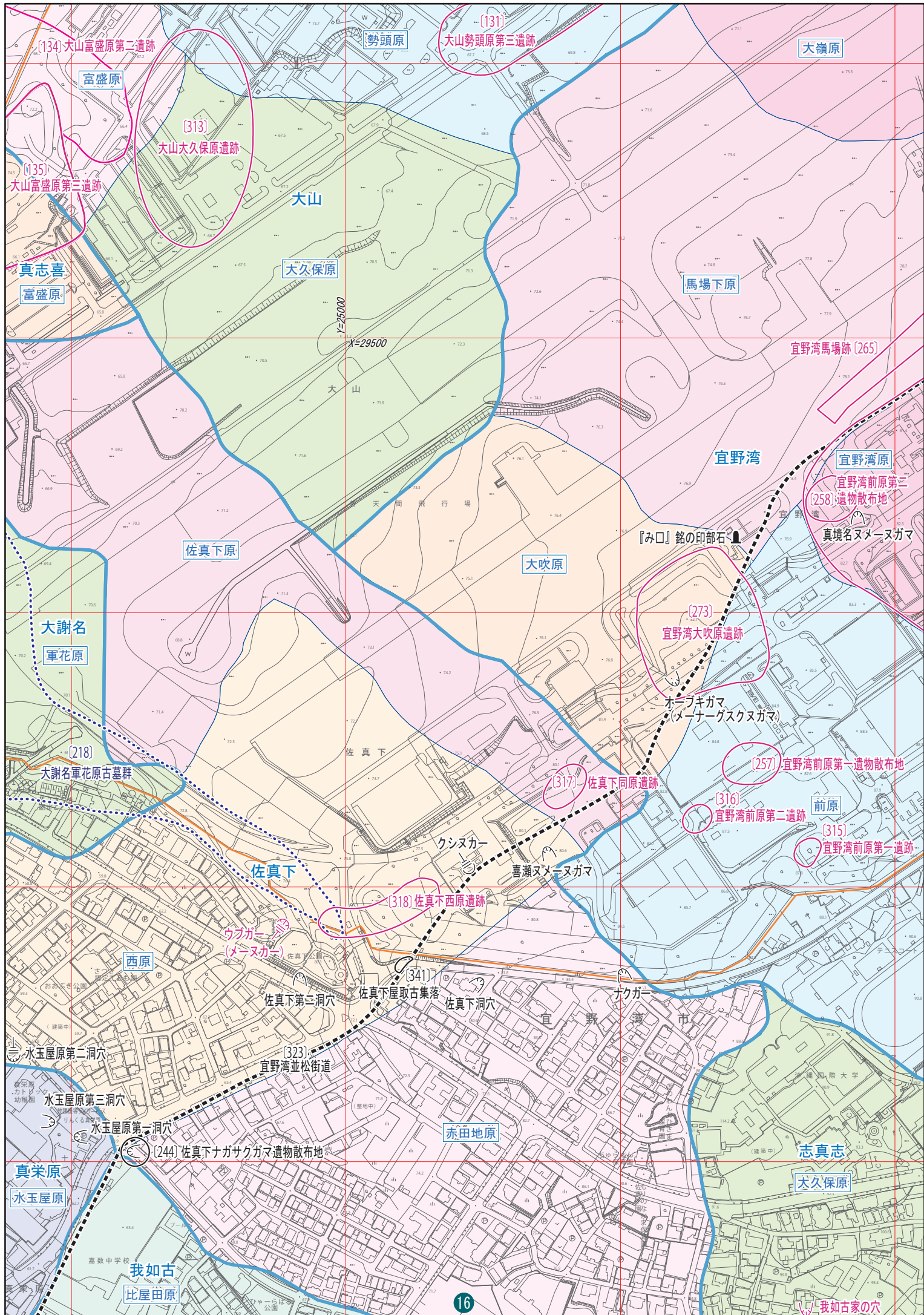
7

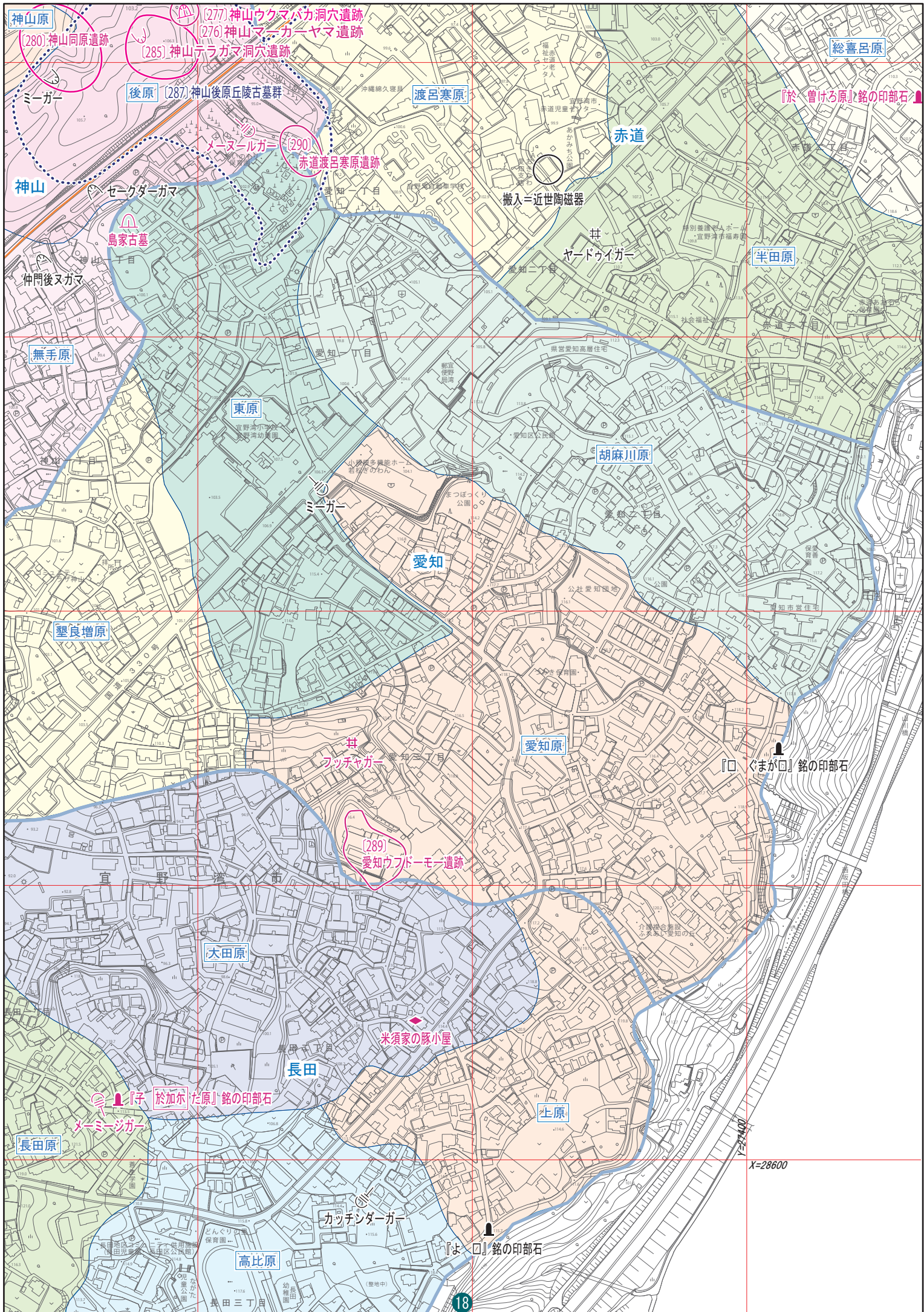


▲大字・小字区分図









神山原
[280] 神山同原遺跡
ミーカー
神山
仲門後ヌガマ

[277] 神山ウクマバカ洞穴遺跡
[276] 神山マニーカーヤマ遺跡
[285] 神山テラガマ洞穴遺跡
後原 [287] 神山後原丘陵古墓群
メニールガマ
島家古墓

渡呂寒原
赤道
[290] 赤道渡呂寒原遺跡
搬入=近世陶磁器
井
ヤードウイガー

総喜呂原
『於 曾ける原』銘の印部石
半田原
胡麻川原

無手原
東原
愛知
愛知
愛知原

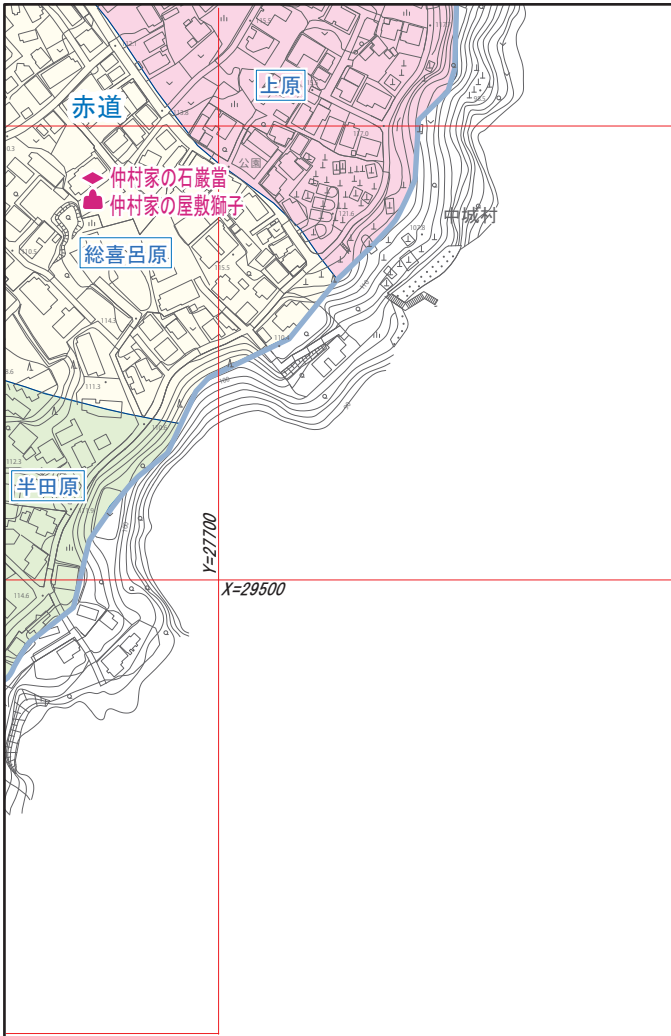
壱良増原
宜野
大田原
長田
長田原

ミーカー
フツチャガ
[289] 愛知ウブドモエ遺跡
米須家の隊小屋
長比原

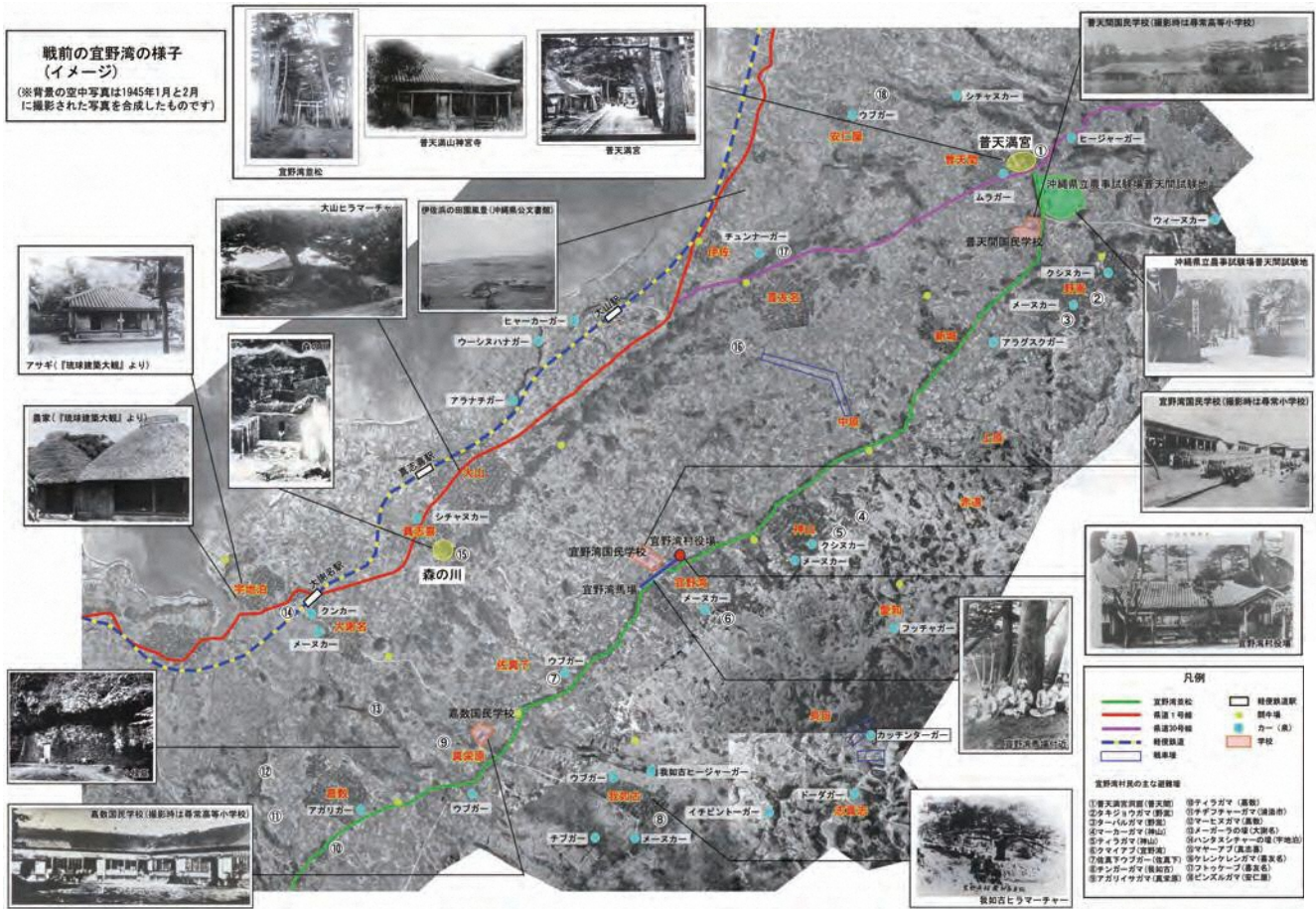
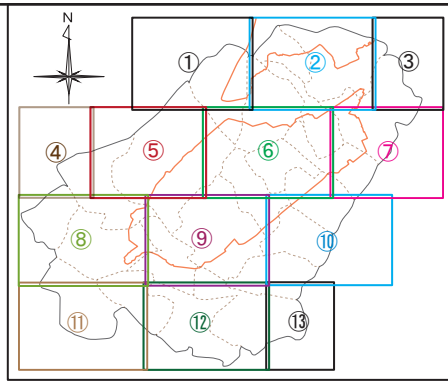
井
カッチンダーガー
高比原

『くまが』銘の印部石
『よ』銘の印部石

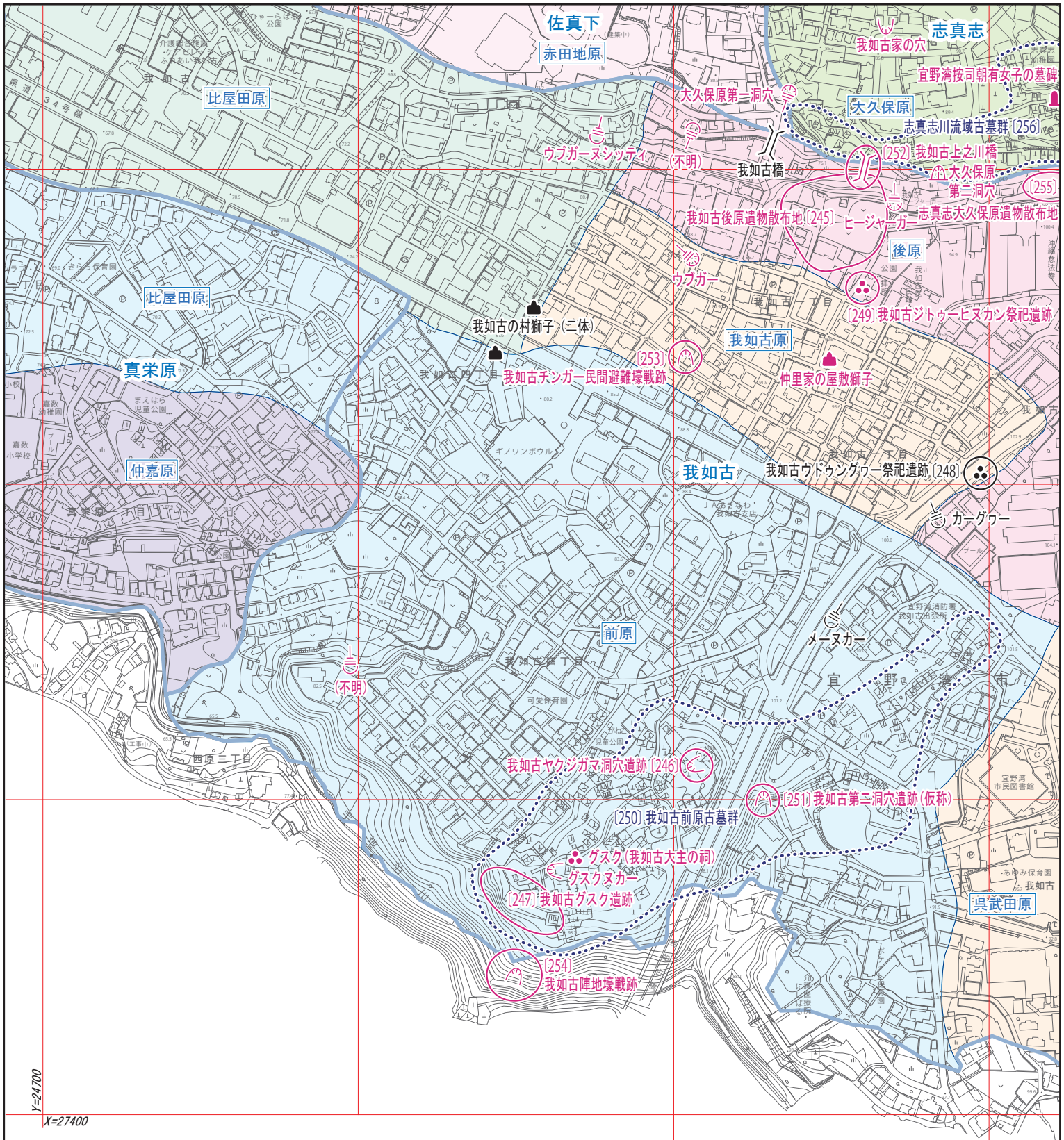
Y=21400
X=28600



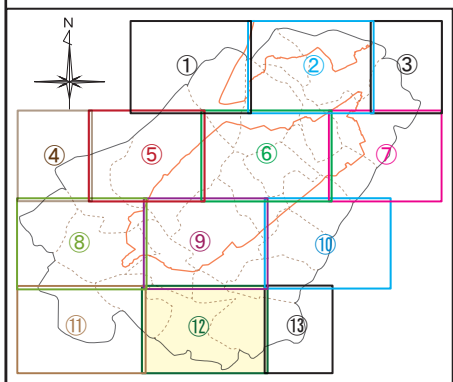
10



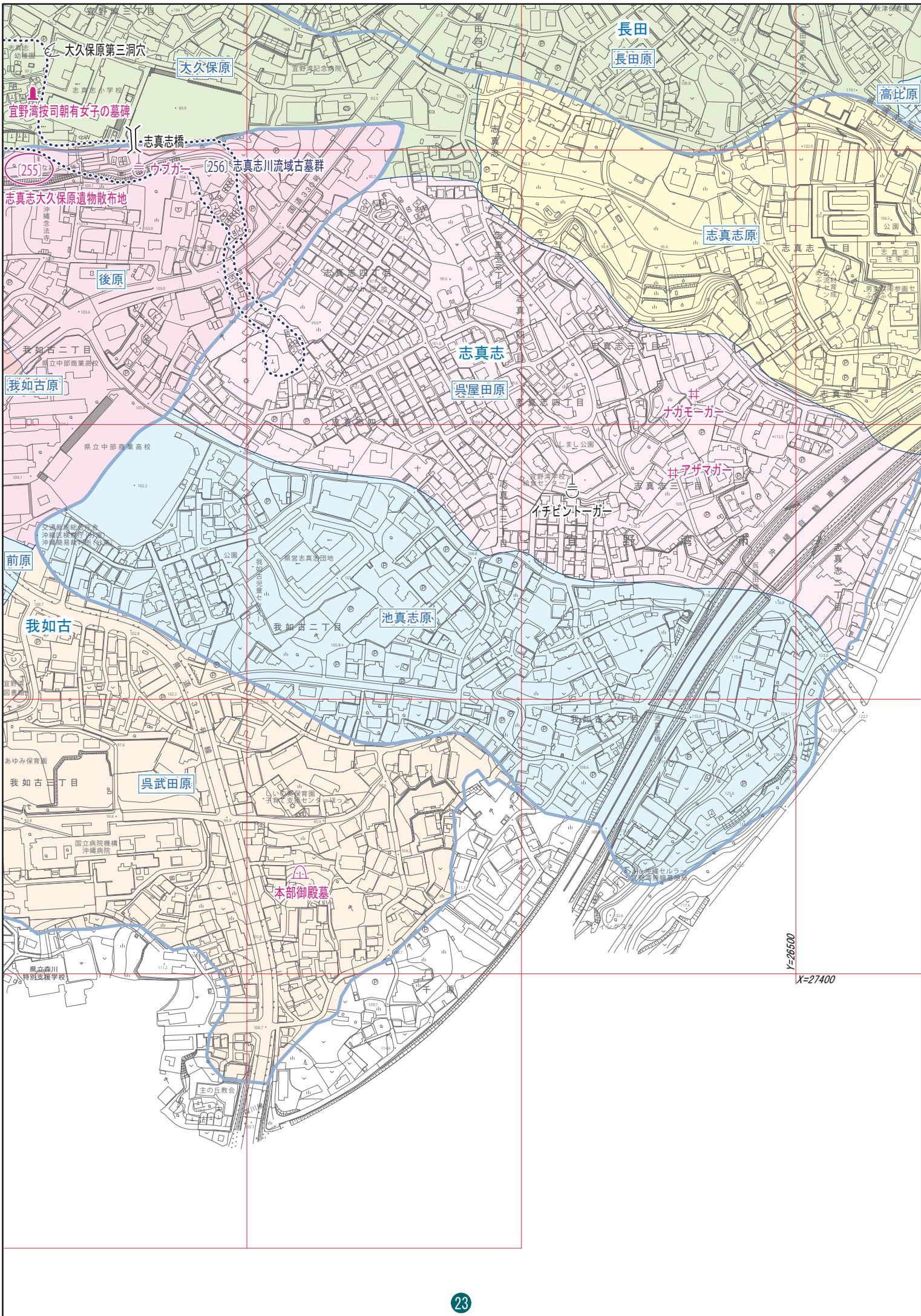
「宜野湾市立博物館提供」



Y=24700
X=27400

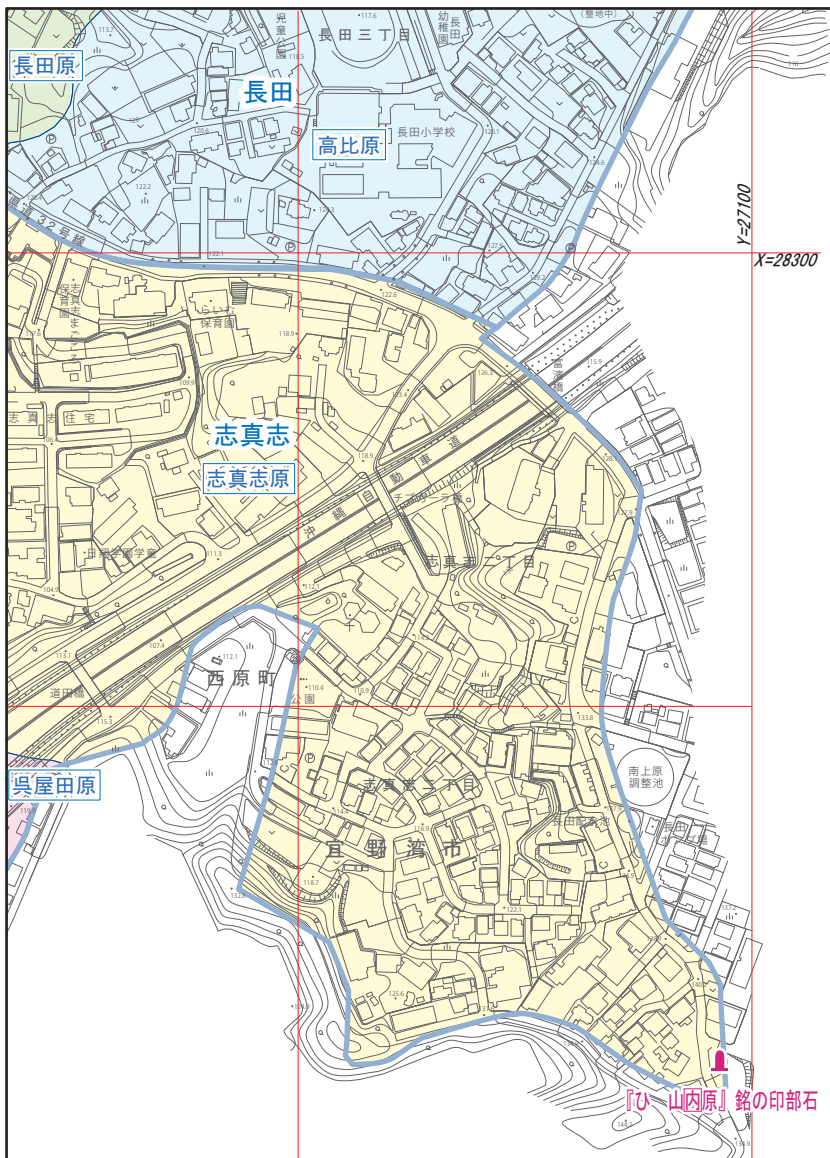


12

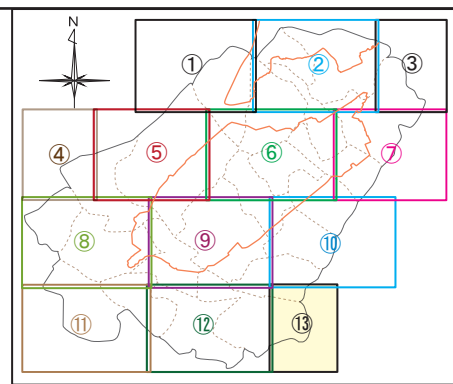


Y=26500

X=27400



13



「ひ 山因原」銘の印部石



（戦前撮影）市立博物館蔵

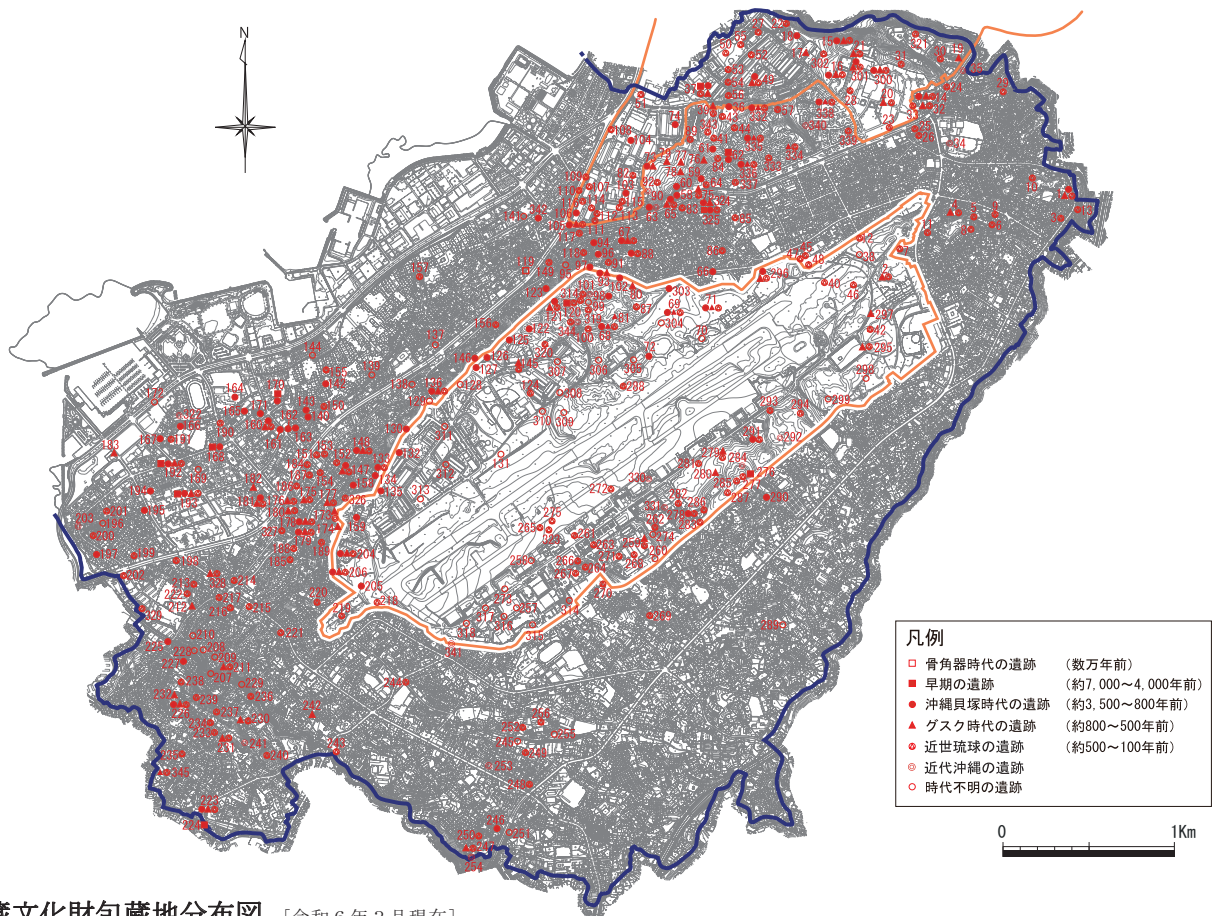
▲宜野湾並松街道と普天満宮〔戦前〕

「宜野湾市立博物館提供」

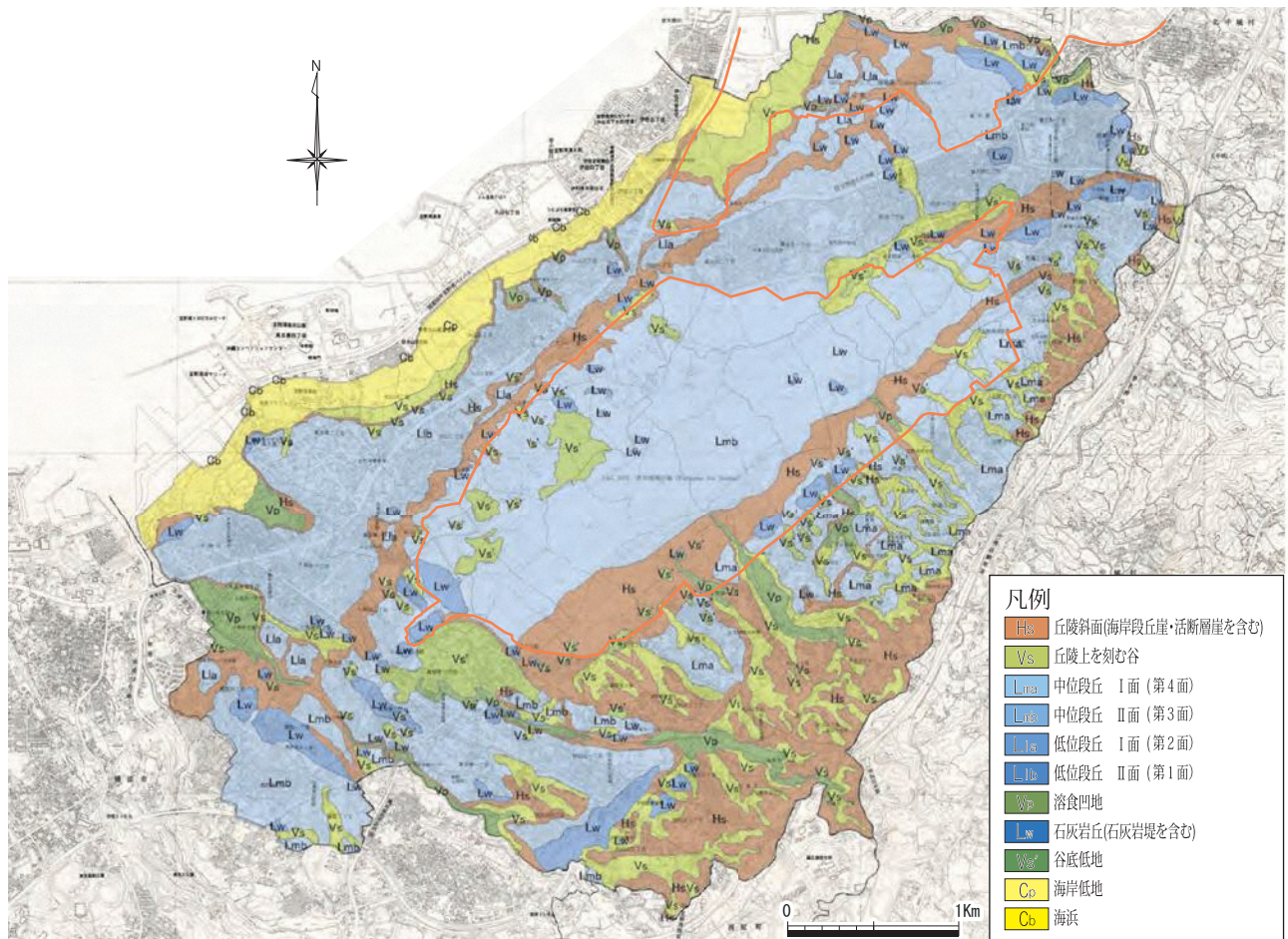
2. 埋藏文化財包蔵地(遺跡)詳細一覽表

□ご利用の手引き

1. 宜野湾市教育委員会は、昭和54年度(1979)から市内全域の「文化財詳細分布調査」を継続実施してきました。本一覧表は、令和6年(2024)3月現在、市内で確認された345箇所の埋蔵文化財包蔵地(遺跡)を収録したものです。
2. 確認された遺跡の名称は、所在する土地の小地名および小字名(原名)を優先して命名しました。しかし、それらの小地名および小字名が複数の大字に重複する傾向があるので、原則として、遺跡名の筆頭に所在する大字名を冠して遺跡の正式名称としています。遺跡の呼称は、主に遺跡地の所在する大字出身の古老の語彙に拠っています。
3. 遺跡の時代・時期に用いた編年の大要は、沖縄考古学会編『石器時代の沖縄』[昭和53年発行]を基としています。欄に記す、「◎」は“遺構”、「○」は“遺物包含層”、「+」は“遺物散布”が確認された遺跡、「?」は“時代・時期不明”の遺跡、「∴」は“古老の口伝”、「◇」は“古文書や古地図”によって把握された遺跡です。
4. 遺跡の立地の欄に記す地形分類は、宜野湾市教育委員会編『宜野湾市史一自然』[平成12年発行]所収の上原富二男氏作成の“地形分類図”に拠っています。右肩数字は“標高値”を示します。
5. 遺跡の内容説明は、試掘・確認調査等の“考古学調査”や“古老の口伝”ないし“古文書や古地図”によって知られる“遺跡の種別”を主に記しました。
6. 遺跡の初確認年月日は、市教育委員会が昭和54年度から継続実施してきました市内全域の「文化財詳細分布調査」の成果を主に記しました。
7. 遺跡の確認方法に記す、「分布」は市教育委員会等による遺跡分布調査に際して“表面踏査”によって確認された遺跡、「分試」が各種開発計画に際して事前に実施された“表面踏査”によって確認された遺跡、「試掘」が同じく各種開発計画に際して事前に実施された“試掘調査”によって確認された遺跡、「不時」が各種開発工事の実施に際して“不時発見”された遺跡です。
8. 遺跡の現況は、令和6年(2024)3月現在の遺跡地の“現況”です。
9. 遺跡の保存状況は、令和6年(2024)3月現在の遺跡地の“保存状況”です。
10. 備考に記す「報告書等刊行年」の()内数字は速報、〈 〉は概要報告書、《 》は本報告書、【 】は研究論文の“発行年”です。●付数字は“周知の埋蔵文化財包蔵地”として、初出の「報告書等刊行年」です。「参考文献」と「報告書等刊行年」の文献は本一覧表の末尾に記しました。
また、「前回一覧との比較」は、普天間飛行場“内”の遺跡を『重要遺跡保存整備基本構想作成業務(Ⅱ)報告書』[平成24年発行]、普天間飛行場“外”の遺跡を『重要遺跡保存整備基本構想作成業務報告書』[平成18年発行]に掲載した遺跡詳細一覧を、以後の分布調査や発掘調査・資料整理の成果によって“補正・追加した内容”です。



▲埋蔵文化財包蔵地分布図 [令和6年3月現在]



▲地形分類図

□宜野湾市の埋蔵文化財包蔵地一覧表 [令和6年3月現在]

大字	遺跡名	大字	遺跡名	大字	遺跡名	大字	遺跡名	大字	遺跡名
野高	001 ウガンスカカ遺跡	喜友名	070 東原第二遺跡	大山	139 後原遺物散布地	大謝名	208 前原第一遺物散布地	神山	277 ウクマバカ洞穴遺跡
	002 タマタ原遺跡		071 東原第三遺跡		140 前門原第三遺跡		209 前原第二遺物散布地		278 カンミン遺跡
	003 ムラガー古湧泉		072 アジミー洞穴遺跡		141 名瀬原遺物散布地		210 港田原遺物散布地		279 トゥン遺跡
	004 ウィースウタキ祭祀遺跡		073 下原第一遺跡		142 水賀志原遺跡		211 黄金森グスク遺跡		280 神山原遺跡
	005 トゥニムトゥン祭祀遺跡		074 下原第三遺跡		143 樋川原遺物散布地		212 大謝名原古瓦散布地		281 神山古集落
	006 トゥン祭祀遺跡		075 喜友名グスク遺跡		144 二重海岸石器散布地		213 ヤマトゥガー古湧泉		282 メースカー古湧泉
	007 ビンジュルモー祭祀遺跡		076 山川原第六遺跡		145 芋久保原第二遺跡		214 クシヌカー古湧泉		283 クシヌカー古湧泉
	008 ジトゥーヒヌカン祭祀遺跡		077 山川原第七遺跡		146 チャシグスク遺跡		215 ウィースヤマ祭祀遺跡		284 後原ウシナー跡
	009 スンドゥンチ祭祀遺跡		078 西原遺跡		147 前門原第一遺跡		216 ウカマ祭祀遺跡		285 テラガマ洞穴遺跡
	010 上後原古墓群		079 下原第二遺跡		148 前門原第二遺跡		217 ジトゥーヒヌカン祭祀遺跡		286 カンミンウタキ祭祀遺跡
	011 西表原古墓群		080 ウフシー遺跡		149 フルチンガー古湧泉		218 軍花原古墓群		287 後原丘陵古墓群
	012 長迫原古墓群		081 前原第四遺跡		150 カンジャヤー古湧泉		219 久永地原第一古墓群		288 黒数原古墓群
	013 スディバナピラ石畳道		082 ナヌカー古湧泉群		151 ウフチヤーストゥン祭祀遺跡		220 久永地原第二古墓群		289 ウフドモー遺跡
普天間	014 普天満宮洞穴遺跡	伊佐	083 ジトゥーヒヌカン祭祀遺跡	真志喜	152 メームトゥップストゥン祭祀遺跡	嘉敷	221 東原古墓群	赤道	290 渡呂原遺跡
	015 グスクニール遺跡		084 山川原丘陵古墓群		153 メーブストゥン祭祀遺跡		222 カンジャヤーガマ岩陰遺跡		291 渡呂原洞穴遺跡
	016 石川原第一遺跡		085 後原丘陵古墓群		154 カンサギモー祭祀遺跡		223 テラガマ洞穴遺跡		292 渡呂原屋敷古集落
	017 下原遺跡		086 勢頭原丘陵古墓群		155 カニクモー祭祀遺跡		224 前原遺跡		293 渡呂原古墓群
	018 下原洞穴遺跡		087 前原第一古墓群		156 大山東方丘陵古墓群		225 内城原遺跡		294 シキロー流域古墓群
	019 後原第一遺跡		088 前原第二古墓群		157 クンジャンアプシ古道		226 内城原第二遺跡		295 同原遺跡
	020 普天間古集落		089 喜友名古水田跡		158 富盛原第三遺跡		227 内城原洞穴遺跡		296 潘原遺跡
	021 稲嶺屋敷古集落		090 西原石切場跡		159 富盛原第一遺跡		228 内城原遺物散布地		297 東原遺跡
	022 シチャスカカー古湧泉		091 「たけたう原」銘の印部土手		160 大川原第一遺跡		229 後原遺物散布地		298 仲毛原遺跡
	023 ムラガー古湧泉		092 下原の印部土手		161 大川原第二遺跡		230 ウィーグスク遺跡		299 同原遺跡
	024 ヒージャヤー古湧泉		093 上原第一遺跡		162 大川原第三遺跡		231 トゥンヤマ遺跡		300 後原第二遺跡
	025 島御殿祭祀遺跡		094		163 大川原第四遺跡		232 ウチグスク遺跡		301 下原第二遺跡
	026 カンサギ祭祀遺跡		095		164 荒地原第一遺跡		233 ミーガー古湧泉		302 下原古墓群
027 ビンジュルガマ祭祀遺跡	096	165 荒地原第二遺跡	234 トゥン祭祀遺跡	303 東原第四遺跡					
028 ジトゥーヒヌカン祭祀遺跡	097	166 グスクスハナ遺跡	235 トーバルヌヤマ祭祀遺跡	304 前原第五遺跡					
新城	029 東原古墓群	伊佐	098	真志喜	167 グスクスハナ南遺跡	我如古	236 比屋良川流域古墓群	神山	305 黒数原第一遺跡
	030 カンジャースウィー古墓群		099		168 グスクスハナ東遺跡		237 後原古墓群		306 黒数原第二遺跡
	031 フィールー丘陵古墓群		100		169 白台原遺跡		238 内城原古墓群		307 岳之佐久原第四遺跡
	032 普天満宮		101		170 安座間原第一遺跡		239 後原石畳道		308 加良当原第三遺跡
	033 神宮寺		102		171 安座間原第二遺跡		240 アガリウフミチ古道		309 加良当原第四遺跡
	034 県立農業試験場跡		103		172 真志喜地先石器散布地		241 嘉敷91高地戦跡		310 加良当原第五遺跡
	035 普天間橋		104		173 マヤーアブ洞穴遺跡		242 アガリウサガマ洞穴遺跡		311 勢頭原第四遺跡
	036 下原第一遺跡		105		174 製立原遺跡		243 比屋川橋		312 勢頭原第五遺跡
	037 下原第二遺跡		106		175 森川原第一遺跡		244 ナガサカガマ遺物散布地		313 大久保原遺跡
	038 新城原石器散布地		107		176 森川原第二遺跡		245 後原遺物散布地		314 東原遺跡
	039 土殿遺跡		108		177 ウンサクモー遺跡		246 ヤクジガマ洞穴遺跡		315 前原第一遺跡
	040 新城古集落		109		178 富盛原第二遺跡		247 我如古グスク遺跡		316 前原第二遺跡
	041 シンバルガー古湧泉		110		179 蔵当原遺跡		248 ウドゥンクラー祭祀遺跡		317 同原遺跡
042 シマスカカー古湧泉	111	180 ノロ殿内祭祀遺跡	249 ジトゥーヒヌカン祭祀遺跡	318 西原遺跡					
043 ウィーストゥン祭祀遺跡	112	181 石川第一遺跡	250 前原古墓群	319 上原第二古墓群					
安仁屋	044 シチャストゥン祭祀遺跡	伊佐	113 カンサギヤー祭祀遺跡	志真志	182 石川第二遺跡	我如古	251 我如古第二洞穴遺跡	神山	320 岳之佐久原古墓群
	045 トゥンヌヤマ祭祀遺跡		114 ウカミヤー祭祀遺跡		183 真志喜地先外來陶磁器散布地		252 上之川橋		321 スクナグ丘陵古墓群
	046 ウィージョーモー祭祀遺跡		115 ジトゥーヒヌカン祭祀遺跡		184 奉行屋跡		253 チンガー民間遊樂場戦跡		322 真志喜陣地壕戦跡
	047 トゥン祭祀遺跡		116 ニシウグン祭祀遺跡		185 カンガー洞穴古湧泉		254 我如古陣地壕戦跡		323 宜野湾並松街道
	048 ジトゥーヒヌカン祭祀遺跡		117 前原古墓群		186 ムラスヒヌカン祭祀遺跡		255 大久保原遺物散布地		324 後原遺跡
	049 トゥンヤマ遺跡		118 上原古墓群		187 カンガモー祭祀遺跡		256 真志喜川流域古墓群		325 喜友名原古墓群
	050 安仁屋古集落		119 大山洞穴遺跡		188 カンガー祭祀遺跡		257 前原第一遺物散布地		326 富盛原古墓群
	051 北谷ノ前屋敷古集落		120 岳之佐久原第一洞穴遺跡		189 製立原古墓群		258 前原第二遺物散布地		327 ジャナムチ古道
	052 ウブガー古湧泉		121 岳之佐久原第一遺跡		190 荒地原古墓群		259 クシヌウタキ遺跡		328 世持留遺跡
	053 アガリグラーガー古湧泉		122 岳之佐久原第二遺跡		191 グスクスハナ古墓群		260 後原遺跡		329 トゥエィクラー祭祀遺跡
	054 メースカー古湧泉		123 岳之佐久原第三遺跡		192 兼久原第一遺跡		261 宜野湾古集落		330 アカムウイ遺跡
	055 イシグンモー祭祀遺跡		124 加良当原第一遺跡		193 兼久原第二遺跡		262 スールガー古湧泉		331 ウィームウイ遺跡
	056 イリーヌトゥン祭祀遺跡		125 加良当原第二遺跡		194 兼久原第三遺跡		263 サクスカー古湧泉		332 大道原第一遺跡
057 安仁屋・新城イシジャー流域古墓群	126 ウフォーアブ遺物散布地	195 東原遺跡	264 メースカー古湧泉	333 大道原第二遺跡					
喜友名	058 山川原第一遺跡	大山	127 芋久保原第一遺跡	宇地泊	196 ヒートゥモー遺跡	宜野湾	265 宜野湾馬場跡	神山	334 大道原第三遺跡
	059 山川原第二遺跡		128 芋久保原第三遺跡		197 宇地泊遺物散布地		266 メースウタキ祭祀遺跡		335 山川原第八遺跡
	060 山川原第三遺跡		129 勢頭原第一遺跡		198 クンカー古湧泉		267 ウキケグラー祭祀遺跡		336 山川原第九遺跡
	061 山川原第四遺跡		130 勢頭原第二遺跡		199 ウガンシーヤマ祭祀遺跡		268 トゥン祭祀遺跡		337 山川原第十遺跡
	062 山川原第五遺跡		131 勢頭原第三遺跡		200 ヒートゥジャー祭祀遺跡		269 トゥエィクラー祭祀遺跡		338 石川原第二遺跡
	063 マヤーアブ洞穴遺跡		132 富盛原第一遺跡		201 西原丘陵古墓群		270 クマイアブ祭祀遺跡		339 普天間旧遺跡
	064 フトゥキヤブ洞穴遺跡		133 大山貝塚		202 ハンタヌシチャ古墓群 (奥門ノロ墓舎)		271 スンドゥスチ祭祀遺跡		340 東原古墓群
	065 喜友名貝塚		134 富盛原第二遺跡		203 西原トーチカ戦跡		272 シリガール流域古墓群		341 佐真下屋敷古集落
	066 東原ヌバタキ遺跡		135 富盛原第三遺跡		204 軍花原遺跡		273 大吹原遺跡		342 伊利原遺跡
	067 前原第一遺跡		136 マヤーガマ第二洞穴遺跡		205 久永地原遺物散布地		274 カニクエーウマヌヤー跡		343 喜友名・新城の宿道
	068 前原第二遺跡		137 大山掘割貝塚		206 軍花原第二遺跡		275 宜野湾間切番所跡		344 伊佐上原南遺跡
	069 前原第三遺跡		138 一里原遺物散布地		207 大謝名洞穴遺跡		276 マーカーヤマ遺跡		345 同原遺跡

※埋蔵文化財包蔵地箇所数の推移!

①平成18年3月: 299箇所
 ②平成24年3月: 323箇所
 ③平成26年3月: 331箇所

④平成28年3月: 340箇所
 ⑤令和2年3月: 343箇所
 ⑥令和6年3月: 345箇所

■ 普天間飛行場所在の埋蔵文化財包蔵地[101箇所]
 ■ キンブ編慶賀所在の埋蔵文化財包蔵地[77箇所]

□埋蔵文化財包蔵地一覧表 [令和6年3月現在]

大字	遺跡名称		旧石器時代	沖縄貝塚時代					グスク時代	近世琉球	近代沖縄	立地 (右上数値は標高、単位:m)
				早期	前期	中期	後期前半	後期後半				
野嵩	001	ウガンヌカタ遺跡	うがんぬかたいせき			◎*1	+		+	◎*2	◎*2	中位段丘下位面の石灰岩丘 80~99
	002	タマタ原遺跡	たまたばらいせき						◎*	?*	◎*	中位段丘下位面の乾谷 80~87
	003	ムラガー古湧泉	むらがーこゆうせん							∴*	∴*	中位段丘下位面の凹地 88
	004	ウィーヌウタキ祭祀遺跡	ういーぬうたきさいせき						+	∴*	∴*	中位段丘下位面の石灰岩丘 102
	005	トゥニムトゥー祭祀遺跡	とうにむとうーさいせき							∴*	∴*	中位段丘下位面の平坦地 88
	006	トゥン祭祀遺跡	とうんさいせき							∴*	∴*	中位段丘下位面の平坦地 89
	007	ピンジュルモー祭祀遺跡	びんじゅるもーさいせき							∴*	∴*	中位段丘下位面の石灰岩丘 85
	008	ジトゥーヒヌカン祭祀遺跡	じとーひぬかんさいせき							∴*	◎*	中位段丘下位面の平坦地 88
	009	ヌドゥンチ祭祀遺跡	ぬんどんちさいせき							◇*	∴*	中位段丘下位面の平坦地 88
	010	上後原古墓群(旧称上後原・下後原古墓群)	ういーくしばるこぼぐん							◎*	◎*	中位段丘下位面の石灰岩丘 80~100
	011	西表原古墓群	いりむていばるこぼぐん							◎*	◎*	中位段丘下位面の石灰岩丘 83~102
	012	長迫原古墓群	ながさくばるこぼぐん							◎*	◎*	中位段丘下位面の丘陵斜面 76~79
	013	ステイバナピラ石畳道	すていばなひらいしたみみち							◎*	◎*	中位段丘下位面の丘陵斜面 57~80
普天間	014	普天満宮洞穴遺跡	ふてんまぐうどうけいせき	?		+	+		+	+	◎*	中位段丘下位面の石灰岩丘、洞穴 65
	015	グスクニー遺跡	ぐすくんにーいせき			+	◎*1		◎*2	◎*3	◎*3	中位段丘下位面の石灰岩丘 19~53
	016	石川原第一遺跡	いしかやーばるだいいちいせき			○	◎		◎*	◎*		中位段丘下位面の丘陵斜面 38~59
	017	下原第一遺跡	しちやばるだいいちいせき		?				○*			低位段丘上位面の平坦地 24~33
	018	下原洞穴遺跡	しちやばるどうけいせき					+				中位段丘下位面縁辺の崖、洞穴 25
	019	後原第一遺跡	くしばるだいいちいせき						+			中位段丘下位面の石灰岩丘 53~78
	020	普天間古集落	ふてんまこしゅうらく			◎			○	◎*	◎*	中位段丘下位面の平坦地 59~64
	021	稲嶺屋取古集落	いなみやーどけいこしゅうらく						+	◎*	◎*	中位段丘下位面の平坦地 50~53
	022	シチャヌカー古湧泉	しちやぬかーこゆうせん							∴*	∴*	中位段丘下位面縁辺の崖 32
	023	ムラガー古湧泉	むらがーこゆうせん							∴*	∴*	中位段丘下位面の平坦地 61
	024	ヒージャーガー古湧泉	ひーじゃーがーこゆうせん							◇*	∴*	中位段丘下位面の谷底低地 61
	025	島御殿祭祀遺跡	しまうどうんさいせき							∴*	∴*	中位段丘下位面の平坦地 63
	026	カンサギ祭祀遺跡	かんさぎさいせき							∴*	∴*	中位段丘下位面の石灰岩丘 63
	027	ピンジュルガマ祭祀遺跡	びんじゅるがまさいせき							∴*	∴*	低位段丘上位面の丘陵斜面 13
	028	ジトゥーヒヌカン祭祀遺跡	じとーひぬかんさいせき							∴*	∴*	中位段丘下位面の平坦地 59
	029	東原古墓群	あがりばるこぼぐん							◎*	◎*	中位段丘下位面の石灰岩丘、谷地 60~83
	030	カンジャーヌウィー古墓群	かんじゃーぬいーこぼぐん							◎*	◎*	中位段丘下位面の石灰岩丘 53~78
	031	フィールー丘陵古墓群	ふいーるーきゅうりょうこぼぐん							◎*	◎*	中位段丘下位面の石灰岩丘 67~80
	032	普天満宮	ふてんまぐう						+	+	◎*	中位段丘下位面の石灰岩丘 65
	033	神宮寺	じんぐうじ							◇*	◇*	中位段丘下位面の石灰岩丘 65
034	県立農業試験場跡	けんりつとうぎようしけんじょうあと								◎*	◎*	中位段丘下位面の平坦地 62~67
035	普天間橋	ふてんまばし								◎*	◎*	中位段丘下位面の谷底低地 47
新城	036	下原第一遺跡	しちやばるだいいちいせき		○*			+				低位段丘下位面の谷底低地 15~27
	037	下原第二遺跡	しちやばるだいいちいせき	○	+		+	◎*1	○	◎*2	◎*2	低湿地の平坦地 4~12
	038	新城原石器散布地(仮称)	どうばるせつきさんぷち					?				中位段丘下位面の平坦地 75~79
	039	上殿遺跡(旧称下殿遺跡)	ういーぬとうんいせき						○	◎*		低位段丘下位面の石灰岩丘 8~27
	040	新城古集落	あらぐすくしゅうらく							◎*	◎*	中位段丘下位面の平坦地 73~82
	041	シンバルガー古湧泉	しんばるがーこゆうせん							∴*	∴*	低位段丘下位面の丘陵斜面 22
	042	シマヌカー古湧泉	しまぬかーこゆうせん							∴*	◎*	中位段丘下位面の陥没凹地、洞穴 93
	043	ウィーヌトゥン祭祀遺跡	ういーぬとうんさいせき							∴*	∴*	低位段丘下位面の石灰岩丘 23
	044	シチャヌトゥン祭祀遺跡	しちやぬとうんさいせき							∴*	∴*	低位段丘上位面の丘陵斜面 36
	045	トゥンヌヤマ祭祀遺跡	とうんぬやまさいせき							∴*	∴*	中位段丘下位面の石灰岩丘 68~69
	046	ウィージョーモー祭祀遺跡(旧称ウィーヌモー祭祀遺跡)	ういーじょーもーさいせき							∴*	∴*	中位段丘下位面の平坦地 79
	047	トゥン祭祀遺跡	とうんさいせき							◇*	∴*	中位段丘下位面の平坦地 74
	048	ジトゥーヒヌカン祭祀遺跡	じとーひぬかんさいせき							∴*	∴*	中位段丘下位面の平坦地 68
	安仁屋	049	トゥンヤマ遺跡	とうんやまいせき					+	○	◎*1	◎*2
050		安仁屋古集落	あにやこしゅうらく							◎*	◇*	低湿地の平坦地 4~10
051		北谷ノ前屋取古集落	ちやたんぬめーやーどけいこしゅうらく							∴*	◇*	低湿地の平坦地 4
052		ウブガー古湧泉(旧称アンナガー古湧泉)	うぶがーこゆうせん							∴*	∴*	低位段丘上位面の丘陵斜面 13
053		アガリグラーガー古湧泉(旧称カグラー古湧泉)	あがりぐわーこゆうせん							∴*	∴*	低位段丘上位面の丘陵斜面 15
054		メヌカー古湧泉(旧称ヒージャーガー古湧泉)	めーぬがーこゆうせん							∴*	∴*	低位段丘上位面の丘陵斜面 21
055		イシグンモー祭祀遺跡	いしぐんもーさいせき							∴*	∴*	低湿地の微高地 7
056		イリーヌトゥン祭祀遺跡	いりーぬとうんさいせき							∴*	◎*	低位段丘上位面の石灰岩丘 18
057		安仁屋・新城イシジャー流域古墓群	あにやあすくしーいしじゃーりゅういきぼぐん							◎*	◎*	中位段丘下位面縁辺の崖 13~66
喜友名	058	山川原第一遺跡	やまがーばるだいいちいせき		○*							中位段丘下位面の丘陵斜面 38~50

内容説明	初確認年月日	確認方法(確認者)	現況	保存状況	備考:①参考文献/②発掘調査年《(報告書等刊行年)》/③前回一覧との比較
001 * ¹ 集落跡、* ² 祭祀遺跡	82.03.21	分布(呉屋)	拝所、市道、原野	一部残存	①●82a,85a,89b,91c,94f,02d,04b,06c,09d,13a/②94(96b)/③-
002 * ¹ 生産遺跡(農耕関連)	90.12.01	試掘(呉屋)	普天間飛行場	良好	①●91c,93b,94f,02d,04b,06c,06d,09d,10c,12a,13a/②90(95b),01(05b),02-03-05(06b),04-05(07a)/③-
003 *井泉跡	-	口伝(-)	宅地	不明(埋土)	①●06c,09d/②-/③-
004 *祭祀遺跡	81.02.26	分布(呉屋)	拝所、原野	改変	①82b,85a,●06c,09d/②-/③-
005 *祭祀遺跡	81.02.26	口伝(-)	拝所、宅地	改変	①82,85a,●06c,09d/②-/③-
006 *祭祀遺跡	81.02.26	口伝(-)	拝所、里道	改変	①82b,85a,●06c,09d,12c/②-/③-
007 *祭祀遺跡	-	口伝(-)	拝所、原野	改変	①82b,85a,●06c,09d,10c/②-/③-
008 *祭祀遺跡	81.02.26	口伝(-)	拝所、宅地	改変	①82b,85a,●06c,09d/②-/③-
009 *祭祀遺跡	-	口伝(-)	拝所、宅地	改変	①82b,85a●06c,09d,12c/②-/③-
010 *墓地	-	分布(呉屋)	墓地、公園	改変	①●94f,02d,04b,09d,13a/②05-09(11a),10-14(17c),14(17d)/③補追
011 *墓地	81.02.26	分布(呉屋)	墓地	良好	①●94f,02d,04b,09d,10c,12a/②-/③-
012 *墓地	91.08.15	不詳(呉屋)	普天間飛行場	残存	①●02d,04b,06c,09d,10c,12a/②91,93/③-
013 * ¹ 宿道跡、石畳道	-	分布(-)	里道	残存	①82b,85a●06c,09d,12c/②11,19(22c),22-23/③補追
014 *祭祀遺跡、社寺跡	1900.以前	分布(加藤)	拝所	良好	①●01,32,68a,70,77,78,82a,84b,85a,89b,91c,94f,02d,04b,06c,09d/②82-83(89b),18(22c),22(23g),23/③-
015 * ¹ 集落跡、 ² 地点貝塚形成、 ³ 生産遺跡(農耕関連)	81.03.02	分布(嵩・新・呉)	キャンプ瑞慶覧	不明	①●81,82a,85a,89b,91c,94f,96g,98e,02d,04b,06c,09d/②07(13c)(16a),17-19(22d)/③-
016 * ¹ 生産遺跡?	98.07.02	試掘(鶴・呉)	キャンプ瑞慶覧	不明	①02d,04b,06c/②07-08(13c)(16a),17-19(22d)/③補追
017 *性格不明	99.03.04	試掘(鶴元)	キャンプ瑞慶覧	残存	①02a,●06c,09d/②99(02a)/③-
018 *性格不明	81.03.02	分布(嵩・新・呉)	キャンプ瑞慶覧	不明	①●81,82a,84b,89b,91c,94f,96g,98e,02d,04b,06c,09d/②-/③-
019 *性格不明	82.03.以前	分布(呉屋)	キャンプ瑞慶覧	不明	①●82a,89b,91c,94f,98e,02d,04b,06c,09d/②-/③-
020 * ¹ 集落跡	98.07.01	試掘(鶴・呉)	キャンプ瑞慶覧	残存	①81,85a,●02d,04b,05f,06c,09d/②09-12(13c)(17a),12-13(16b,17b),18-19(22c),20(23e)/③補追
021 * ¹ 集落跡	-	口伝(-)	キャンプ瑞慶覧	不明	①81,05f,●06c,09d/②07-08(13c),16a/③補追
022 *井泉跡、祭祀遺跡	-	口伝(-)	キャンプ瑞慶覧	不明	①82a,85a,●06c,09d/②-/③-
023 *井泉跡、祭祀遺跡	-	口伝(-)	キャンプ瑞慶覧	不明	①82a,85a●06c,09d,12c/②-/③-
024 *井泉跡、祭祀遺跡	-	口伝(-)	国道	不明	①82b,85a●06c,09d,12c/②-/③-
025 *祭祀遺跡	-	口伝(-)	宅地	不明	①82b,85a,●06c,09d/②-/③-
026 *祭祀遺跡	-	口伝(-)	宅地	不明	①82b,85a,●06c,09d/②-/③-
027 *祭祀遺跡	-	口伝(-)	キャンプ瑞慶覧	不明	①82a,85a●06c,09d,12c/②-/③-
028 *祭祀遺跡	-	口伝(-)	キャンプ瑞慶覧	不明	①82a,85a,●06c,09d/②-/③-
029 *墓地	81.02.03	分布(呉屋)	墓地、原野	改変	①●06c,09d/②-/③-
030 *墓地	82.09.27	分試(新・呉)	キャンプ瑞慶覧	良好	①●89b,91c,94f,96g,98e,02d,04b,06c,09d,13a②82,03/③-
031 *墓地	81.03.02	分布(嵩・新・呉)	キャンプ瑞慶覧	良好	①81,85a,●89b,91c,94f,96g,98e,02d,04b,06c,09d,13a,13c/②09(11b)/③-
032 *祭祀遺跡、社寺跡	-	文献(-)	拝所	改変	①82b,85a,89b,●06c,09d/②03(04b)/③-
033 *社寺跡	-	文献(-)	寺院	改変	①82b,85a,06c,09d/②18(22c)/③補追
034 *公共施設跡	-	文献(-)	公共施設、宅地	改変	①85a●06c,09d,12c/②-/③-
035 *石橋	-	分布(-)	鉄橋	記録保存	①82b,85a●06c,09d,12c/②81/③-
036 * ¹ 地点貝塚形成	82.10.25	分布(新・呉)	キャンプ瑞慶覧	良好	①●84a,89b,91c,94f,96g,98e,02d,04b,06c,06e,09d/②-/③-
037 * ¹ イモガイ集積、 ² 生産遺跡(水田)	90.04.24	試掘(呉屋)	キャンプ瑞慶覧	良好	①●91c,94f,98e,02d,04b,06c,09d,13a/②99-05(06f),14-15(19a)/③補追
038 *石鏃出土	95.11.09	試掘(呉屋)	普天間飛行場	不明	①●02d,04b,06c,09d,10c,12a/②95,01(05b)/③-
039 * ¹ 集落跡	81.02.23	分布(新・呉)	キャンプ瑞慶覧	良好	①25,●81,82a,84a,89b,91c,93b,94f,96g,98e,02d,04b,06c,06e,09d/②14-15(19a),16(20c)(23c)/③補追
040 * ¹ 集落跡	81.12.23	試掘(呉屋)	普天間飛行場	良好	①25,79,●89b,91c,93b,94f,96g,02d,04b,06c,06d,09d,10c,12a,13a/②81,92-93(95a,98e),01(05b),07(09a)/③-
041 *井泉跡(字喜友名在)	81.02.23	口伝(-)	キャンプ瑞慶覧	不明	①25,81,82a,85a,96g,●06c,06e,09d,12c/②18(22c)/③補追
042 *井泉跡、祭祀遺跡	-	口伝(-)	普天間飛行場	良好	①25,79,82a,85a,96g,●06c,09d,10c,12a,12c/②-/③-
043 *祭祀遺跡	-	口伝(-)	キャンプ瑞慶覧	不明	①82a,85a,●06c,06e,09d/②-/③-
044 *祭祀遺跡	-	口伝(-)	キャンプ瑞慶覧	不明	①82a,85a,●06c,06e,09d,12c/②-/③-
045 *祭祀遺跡	-	口伝(-)	公共施設	不明	①82a,85a,●06c,12c/②-/③-
046 *祭祀遺跡	-	口伝(-)	普天間飛行場	不明	①82a,85a,●06c,09d,10c,12a,12c/②-/③-
047 *祭祀遺跡	-	口伝(-)	普天間飛行場	不明	①82a,85a,●06c,09d,10c,12a,12c/②-/③-
048 *祭祀遺跡	-	口伝(-)	公共施設	不明	①82a,85a,●06c,09d,10c,12c/②-/③-
049 * ¹ 集落跡、 ² 集落跡、祭祀遺跡	81.03.03	分布(嵩・新・呉)	キャンプ瑞慶覧	良好	①●81,82a,84a,85a,89b,91c,94f,96g,98e,02d,04b,06c,06e,09d,12c,13a/②90(92a),99(02a)/③-
050 * ¹ 集落跡	99.03.11	試掘(鶴元)	キャンプ瑞慶覧	不明	①81,85a,●02d,04b,05f,06c,09d/②-/③-
051 * ¹ 集落跡	-	口伝(-)	キャンプ瑞慶覧	不明	①81,85a,05f,●06c,09d/②-/③-
052 *井泉跡、祭祀遺跡	-	口伝(-)	キャンプ瑞慶覧	不明	①82a,85a,●06c,09d/②-/③-
053 *井泉跡、祭祀遺跡	-	口伝(-)	キャンプ瑞慶覧	不明	①82a,85a,●06c,09d/②-/③-
054 *井泉跡、祭祀遺跡	-	口伝(-)	キャンプ瑞慶覧	不明	①82a,85a,●06c,09d/②-/③-
055 *祭祀遺跡	-	口伝(-)	キャンプ瑞慶覧	不明	①82a,85a,●06c,09d,12c/②-/③-
056 *祭祀遺跡	-	口伝(-)	キャンプ瑞慶覧	良好	①81,82a,85a,96g,●06c,09d/②-/③-
057 *墓地	81.03.03	分布(嵩・新・呉)	キャンプ瑞慶覧	良好	①81,82a,85a,●84a,84b,85a,89b,96g,98e,02d,04b,06c,06e,09d,12c,13a/②14(19a),19(22b),20(23d)/③補追
058 * ¹ 地点貝塚形成	81.03.03	分布(嵩・新・呉)	キャンプ瑞慶覧	残存	①●81,82a,82b,84a,89b,91c,94f,98e,02d,04b,06c,06e,09d/②-/③-

大字	遺跡名称	旧石器時代	沖縄貝塚時代					グスク時代	近世琉球	近代沖縄	立地 (右上数値は標高、単位:m)	
			早期	前期	中期	後期前半	後期後半					
喜友名	059 山川原第二遺跡	やまがーばるだいいいせき			+	*					中位段丘下位面の丘陵斜面 35~48	
	060 山川原第三遺跡	やまがーばるだいいいせき			○*						中位段丘下位面の丘陵斜面 28~38	
	061 山川原第四遺跡	やまがーばるだいいいせき				○*					低位段丘下位面の丘陵斜面 21~38	
	062 山川原第五遺跡	やまがーばるだいいいせき	+	○	○	○,*					中位段丘下位面の石灰岩丘 39~56	
	063 マヤーアブ洞穴遺跡	まやーあぶどうけつせき		+						∴*	中位段丘下位面の段丘崖、洞穴 48	
	064 フトゥキアブ洞穴遺跡	ふとくきあぶどうけつせき					?		+	◎*	中位段丘下位面の陥没凹地、洞穴 60	
	065 喜友名貝塚	きゆうなかいづか			◎*	◎*	◎*		◎*	◎	◎	中位段丘下位面の平坦地 35~59
	066 東原ヌバタキ遺跡	あがりばるだいいいせき				◎*						中位段丘下位面の平坦地 72~79
	067 前原第一遺跡	めーばるだいいいせき				◎*1	+	+	◎*2	◎*1	◎*1	中位段丘下位面の平坦地 45~61
	068 前原第二遺跡	めーばるだいいいせき				◎*1			◎*1	+	◎*2	中位段丘下位面の石灰岩丘・溶食凹地 67~68
	069 前原第三遺跡	めーばるだいいいせき				◎*1	◎*1		◎*2	◎*2		中位段丘下位面の平坦地 65~67
	070 東原第二遺跡	あがりばるだいいいせき				?	*					中位段丘下位面の平坦地 68~75
	071 東原第三遺跡	あがりばるだいいいせき				◎*1	◎*1		◎*2	◎*2		中位段丘下位面の平坦地 65~71
	072 アジミー洞穴遺跡	あじみーどうけつせき						○*				中位段丘下位面の陥没凹地、洞穴 70
	073 下原第一遺跡	しちやばるだいいいせき			○*				+	+		低湿地の平坦地 10~22
	074 下原第三遺跡	しちやばるだいいいせき							+	?		低湿地の平坦地 4~9
	075 喜友名グスク遺跡	きゆうなぐすくいせき							◎*1	+	◎*2	中位段丘下位面の石灰岩丘 41~57
	076 山川原第六遺跡	やまがーばるだいいいせき					?		◎*			中位段丘下位面の丘陵斜面 30~50
	077 山川原第七遺跡	やまがーばるだいいいせき							◎*			低位段丘下位面の丘陵斜面 18~32
	078 西原遺跡	いりばるだいいいせき							+	*		中位段丘下位面の丘陵斜面 26~33
	079 下原第二遺跡	しちやばるだいいいせき							+	*		低位段丘下位面の丘陵斜面 16~24
	080 ウフシー遺跡	うふしーいせき							+	*		中位段丘下位面の平坦地 61~70
	081 前原第四遺跡(県調査ブロック4相当)	めーばるだいいいせき							◎*			中位段丘下位面の石灰岩丘 66~70
	082 ナナヌカー古湧泉群(旧称チュンナーガー古湧泉)	ななぬかーこゆうせんぐん								◇*	◎*	低位段丘下位面の丘陵 18
	083 ジトゥーヒヌカン祭祀遺跡	じとーひぬかさいいせき								∴*	∴*	中位段丘下位面の平坦地 51
	084 山川原丘陵古墳群	やまがーばるだいいいせき								◎*	◎*	中位段丘下位面の丘陵斜面 22~62
	085 後原丘陵古墳群	くしばるだいいいせき								◎*	◎*	中位段丘下位面の石灰岩丘 61~82
	086 勢頭原丘陵古墳群	しーどうばるだいいいせき								◎*	◎*	中位段丘下位面の石灰岩丘 71~80
	087 前原第二古墳群	めーばるだいいいせき								◎*	◎*	中位段丘下位面の石灰岩丘 60~70
	088 前原第一古墳群	めーばるだいいいせき						+		◎*	◎*	中位段丘下位面の石灰岩丘 38~61
089 喜友名古水田跡	きゆうなこすいでんあと								◎*	◎*	低位段丘下位面の丘陵斜面 9~21	
090 西原石切場跡	いりばるだいいいせき									◎*	中位段丘下位面の丘陵斜面 20~30	
伊佐	091 「たけたう原」銘の印部土手	たけたうばるだいいいせき							◎*		中位段丘下位面の丘陵斜面 61	
喜友名	092 下原の印部土手	しちやばるだいいいせき							◎*		低位段丘下位面の丘陵斜面 21	
伊佐	093 上原第一遺跡 (旧称:上原遺跡群A地点)	ういーばるだいいいせき			○	◎*1			◎*2		中位段丘下位面の平坦地 58~62	
	094 (旧称:上原遺跡群B地点)				○*						中位段丘下位面の丘陵斜面	
	095 上原第二遺跡 (旧称:上原遺跡群C地点)								?	*	中位段丘下位面の丘陵斜面 50~54	
	096 (旧称:上原遺跡群D地点)						+				中位段丘下位面の丘陵斜面 58~64	
	097 (旧称:上原遺跡群E地点)					+	*				中位段丘下位面の丘陵斜面 58~60	
	098 上原第三遺跡 (旧称:上原遺跡群F地点)									◎*	中位段丘下位面の石灰岩丘 68+-	
	099 (旧称:上原遺跡群G地点)									?	*	中位段丘下位面の凹地 67+-
	100 上原第四遺跡 (旧称:上原遺跡群H地点)									+	*	中位段丘下位面の丘陵斜面 66~72
	101 ケレンケレンガマ洞穴遺跡	けれんけれんがまどうけつせき							?	*	◎*	中位段丘下位面の石灰岩丘、洞穴 68
	102 上原東方遺跡	ういーばるとうほういせき							+	*		中位段丘下位面の丘陵斜面 35~70
	103 後原第一遺跡	くしばるだいいいせき							○*			低位段丘下位面の丘陵斜面 13~19
	104 後原第二遺跡	くしばるだいいいせき							○*			低湿地の斜面 6~12
	105 前原第一遺跡	めーばるだいいいせき					+		○	◎*1	◎*2	低位段丘下位面、乾谷 13~27
	106 前原第二遺跡	めーばるだいいいせき				◎*						低位段丘下位面の平坦地 9~18
	107 伊佐古集落	いさこしゅうらく								+	*	低位段丘下位面の平坦地 7~21
	108 伊佐浜屋取古集落	いさばりまやどろいこしゅうらく								∴*	◇*	低湿地の平坦地 4~5
	109 ウブガー古湧泉	うぶがーこゆうせん								∴*	∴*	低位段丘下位面の段丘崖 10
110 ウフガー古湧泉	うふがーこゆうせん								∴*	∴*	低位段丘下位面の段丘崖 9	
111 ウグワン祭祀遺跡	うぐわんさいいせき								∴*	∴*	低位段丘上位面の石灰岩丘 25	
112 ウグワングワ祭祀遺跡	うぐわんぐわさいいせき								∴*	∴*	低位段丘上位面の石灰岩丘 25	
113 カンサギヤ祭祀遺跡	かんさぎやさいいせき								∴*	∴*	低位段丘上位面の丘陵斜面 23	
114 ウカミヤ祭祀遺跡	うかみやさいいせき								∴*	∴*	低位段丘下位面の平坦地 23	
115 ジトゥーヒヌカン祭祀遺跡	じとーひぬかさいいせき								◇*	∴*	低位段丘上位面の丘陵斜面 22	
116 ニシヌウグワン祭祀遺跡	にしぬうぐわんさいいせき								∴*	∴*	低位段丘下位面の平坦地 11	
117 前原古墳群	めーばるこぼぐん								◎*	◎*	低位段丘上位面の丘陵斜面 15~30	

	内容説明	初確認年月日	確認方法(確認者)	現況	保存状況	備考:①参考文献/②発掘調査年々(報告書等刊行年)/③前回一覽との比較
059	*性格不明	81.06.12	分布(新・呉)	キャンプ瑞慶覧	残存	①●82a,82b,84a,89b,91c,94f,98e,02d,04b,06c,06e,09d/②- /③-
060	*性格不明	82.10.26	分試(新・呉)	キャンプ瑞慶覧	残存	①●84a,84b,89b,91c,94f,98e,02d,04b,06c,06e,09d②- /③-
061	*集落跡?	81.03.03	分布(嵩・新・呉)	キャンプ瑞慶覧	残存	①●81,82a,84a,84b,89b,91c,94f,98e,02d,04b,06c,06e,09d/②16・18(22a)/③補遺
062	*墓地	82.10.11	分試(新・呉)	キャンプ瑞慶覧	一部残存	①84a,●89b,91c,93b,94f,98e,02d,04b,06c,06e,09d/②83~84(84a,89b)/③-
063	*浜下り行事跡	81.03.03	分布(嵩・新・呉)	キャンプ瑞慶覧	不明	①81,84b,85a,●96g,●06c,06e,09d,12c/②- /③-
064	*祭祀遺跡	81.03.03	分布(嵩・新・呉)	キャンプ瑞慶覧	良好	①81,82,84b,85a,●96g,●94f,98e,02d,04b,06c,06e,09d,12c/②16(20a)/③補遺
065	*集落跡	54.05.03	分布(多和田)	キャンプ瑞慶覧、県道、宅地	残存	①●86f,89a,77,78,81,82a,85a,89b,91c,94f,98e,02d,04b,06c,06e,09d,13a/②96~97(99a),11(9d),13(15b),15(19c),16(20a),22a),18~19(22c)/③補遺
066	*集落跡	81.01.10	分布(呉屋)	市道、畑地、宅地	一部残存	①●82a,89b,91c,93b,94f,02d,04b,06c,09d,10c/②88~89(90a,94f)・(91a),93(94c),13・14(15b)(19d)/③補遺
067	*性格不明、*2集落跡	81.01.10	分布(呉屋)	宅地、畑地	不明	①●82a,89b,91c,94f,02d,04b,06c,09d,10c,13b/②12・13(15b),17(20a)/③補遺
068	*1集落跡、*2生産遺跡	91.05.23	試掘(呉屋)	普天間飛行場	良好	①●91c,94f,02d,04b,06c,09d,10c,12a,13a/②91,00(02a),02・03(04a),03(06a)/③-
069	*1集落跡?、*2生産遺跡(農耕関連)	91.05.24	試掘(呉屋)	普天間飛行場	良好	①●02d,04b,06c,09d,10c,12a,13a/②91,99~00(02a),05(06a)(11f)/③-
070	*性格不明	00.10.02	試掘(+)	普天間飛行場	残存	①●91c,94f,02d,04b,06c,09d,10c,12a/②00(02a)/③-
071	*1性格不明?、*2生産遺跡(農耕関連)?	91.05.21	分布(呉屋)	普天間飛行場	良好	①●02d,04b,06c,09d,10c,12a,13a/②00(02a),05(11f)/③-
072	*地点貝塚形成	75.01.12	分布(+)	普天間飛行場	良好	①●77,78,79,82a,84b,89b,91c,94f,96g,02d,04b,06c,09d,10c,12a/②11(3)/③-
073	*性格不明	81.06.12	分布(新・呉)	キャンプ瑞慶覧	残存	①●81,82a,84a,89b,91c,94f,98e,02d,04b,06c,06e,09d/②84(89b)/③-
074	*性格不明	99.11.22	試掘(呉屋)	キャンプ瑞慶覧	不明	①●02d,04b,06c,06e,09d/②16(22a)/③補遺
075	*1城館跡、*2祭祀遺跡	54.05.30	分布(多和田)	キャンプ瑞慶覧、県道	一部残存	①●61,77,78,81,82a,84a,85a,89b,91c,94f,98e,02d,04b,06c,06e,09d,13a/②96~97(99a),11(19d),18~19(22c)/③-
076	*性格不明	83.11.15	試掘(呉屋)	キャンプ瑞慶覧	良好	①●84a,87,89b,91c,94f,98e,02d,04b,06c,06e,09d/②83~84(84a,89b)/③-
077	*性格不明	83.12.16	試掘(呉屋)	キャンプ瑞慶覧	良好	①●84a,89b,91c,94f,98e,02d,04b,06c,06e,09d/②83~84(84a,89b)/③-
078	*朝鮮系古瓦出土	82.10.25	分試(新・呉)	キャンプ瑞慶覧	不明	①●84a,89b,91c,94f,98e,02d,04b,06c,06e,09d/②84(89b)/③-
079	*性格不明	82.10.27	分試(新・呉)	キャンプ瑞慶覧	不明	①●84a,89b,91c,94f,98e,02d,04b,06c,06e,09d/②- /③-
080	*性格不明	81.12.	分布(呉屋)	普天間飛行場、宅地	不明	①●82a,89b,96g,91c,94f,02d,03N1,04b,06c,09d,10c,12a/②02・03(04a)/③-
081	*集落跡	-	試掘(瀬戸)	普天間飛行場	良好	①●06c,09d,10c,12a/②03(04a),03(06a)/③-
082	*井泉跡、祭祀遺跡	-	分布(-)	キャンプ瑞慶覧	良好	①81,82a,82b,85a,89b,96g,00a,01a,01b,02d,04b,05f,●06c,06e,09d,12c/②97~99(01a),97(00a),21(23c)/③補遺
083	*祭祀遺跡	-	口伝(-)	市道	不明	①82,85a,●06c,09d,12c/②18(22a)/③補遺
084	*墓地	82.10.11	分布(新・呉)	キャンプ瑞慶覧、県道	良好	①●84a,89b,91c,94f,98e,02d,04b,06c,06e,09d,13a/②83~84(84a,89b),97~98(00a),19(22d)/③補遺
085	*墓地	-	分布(呉屋)	墓地、宅地	改変	①85a,●89b,91c,94f,02d,04b,06c,09d,10c,13a/②10(17c),16~17(20a)/③補遺
086	*墓地	-	分布(呉屋)	墓地、宅地	改変	①●89b,91c,94f,02d,04b,06c,09d,10c,13a/②01(07b),13(15b)/③補遺
087	*墓地	84.04.15	分布(新・呉)	普天間飛行場	良好	①●89b,06c,06d,12a,13a/②02・03(04a),03・04(06a), (09d), (10c)/③-
088	*墓地	02.11.11	分布(呉屋)	宅地	改変	①●04b,06c,13a/②01~04(04b),03・04(07b), (09d), (10c)/③-
089	*生産遺跡、5箇所の湧泉及び苗代田含む	82.10.25	分試(呉屋)	キャンプ瑞慶覧	残存	①81,82a,82b,84a,●89b,91c,94f,96g,02d,04b,05f,06c,06e,09d/②- /③-
090	*石切場跡	-	分布(呉屋)	キャンプ瑞慶覧	良好	①01a,●06c,06e,09d/②- /③-
091	*土地測量図根点	81.03.01	分布(呉屋)	墓地	良好	①82,89b,●06c,09d,10c/②- /③-
092	*土地測量図根点、「ききとも奈原」銘?	82.10.	分布(呉屋)	キャンプ瑞慶覧	土手石移動	①81,82a,89b,●06c,06e,09d/②- /③-
093	*1石器製作跡?、*2集落跡	78.02.以前	分布(新垣)	普天間飛行場、宅地、墓地	良好	①●78,82a,89b,91c,94f,02d,04b,06c,09d,10c,12a/②02(04a)/③名称変更
094	*地点貝塚形成	78.02.以前	分布(新垣)	原野、洞穴、宅地	残存	①●78,82a,84b,89b,91c,94f,02d,04b,06c,09d,10c/②- /③B~E地点統合
095	*地点貝塚形成	-	分布(呉屋)	原野	不明	①●82a,89b,91c,94f,02d,04b,06c,09d,10c/②- /③B~E地点統合
096	*性格不明	-	分布(呉屋)	原野、墓地	不明	①●82a,89b,91c,94f,02d,04b,06c,09d,10c/②- /③B~E地点統合
097	*地点貝塚形成	-	分布(呉屋)	原野	不明	①●82a,89b,91c,94f,02d,04b,06c,09d,10c/②- /③B~E地点統合
098	*集落跡	-	分布(瀬戸)	普天間飛行場	良好	①●04b,06b,06c,09d,10c,12a/②02(04a)/③F・G地点統合
099	*埋葬場跡?	-	分布(瀬戸)	普天間飛行場	良好	①●06c,09d,12a/③02~04(06a)/③F・G地点統合
100	*土地測量図根点、「ワ いさ嶽原」銘	84.04.15	分布(新・呉)	普天間飛行場	不明	①82a,89b,91c,94f,●06c,09d,10c,12a/②- /③-
101	*戦争遺跡	97.	分布(新垣)	普天間飛行場	良好	①●98d,02d,04b,06c,09d,10c,12a/②- /③-
102	*性格不明	82.03.以前	分布(呉屋)	普天間飛行場、宅地	不明	①●82a,89b,91c,94f,02d,04b,06c,09d,10c/②- /③-
103	*性格不明	90.12.05	試掘(呉屋)	キャンプ瑞慶覧	残存	①●91c,94f,98e,02d,04b,06c,09d/②- /③-
104	*性格不明	90.12.06	試掘(呉屋)	キャンプ瑞慶覧	残存	①●91c,94f,98e,02d,04b,06c,06e,09d/②20(23e)/③補遺
105	*集落跡、墓地、生産遺跡、*2集落跡、生産遺跡	92.07.06	不時(呉屋)	キャンプ瑞慶覧、県道	一部残存	①●93a,93b,94f,98e,02d,04b,06c,09d,13a/②92(93a),95(96e)(98b),98~00(01b)/③-
106	*集落跡?	94.06.28	試掘(呉屋)	キャンプ瑞慶覧	残存	①●94f,98e,02d,04b,06c,09d/②95(96e)(98b)/③-
107	*集落跡	90.12.06	試掘(呉屋)	キャンプ瑞慶覧	不明	①81,85a,93a,●04b,05f,06c,09d/②- /③-
108	*集落跡	-	口伝(-)	キャンプ瑞慶覧	不明	①81,85a,05f,●06c,09d/②- /③-
109	*井泉跡、祭祀遺跡	-	口伝(-)	キャンプ瑞慶覧、国道	不明(埋土)	①82a,85a,●06c,09d/②- /③-
110	*井泉跡、祭祀遺跡	-	口伝(-)	キャンプ瑞慶覧、国道	不明(埋土)	①82a,85a,●06c,09d/②- /③-
111	*祭祀遺跡	-	口伝(-)	キャンプ瑞慶覧	不明	①82a,85a,●06c,09d/②- /③-
112	*祭祀遺跡	-	口伝(-)	キャンプ瑞慶覧	不明	①82a,85a,●06c,09d/②- /③-
113	*祭祀遺跡	-	口伝(-)	キャンプ瑞慶覧	不明	①82a,85a,●06c,09d/②- /③-
114	*祭祀遺跡	-	口伝(-)	キャンプ瑞慶覧	不明	①82a,85a,●06c,09d/②- /③-
115	*祭祀遺跡	-	口伝(-)	キャンプ瑞慶覧	不明	①82a,●06c,09d/②- /③-
116	*祭祀遺跡	-	口伝(-)	キャンプ瑞慶覧	不明	①82a,85a,●06c,09d/②- /③-
117	*墓地	89.03.以前	分布(呉屋)	キャンプ瑞慶覧、県道	残存	①●89b,91c,94f,02d,04b,06c,09d,13a/②98~99(00a)/③-

大字	遺跡名称	旧石器時代	沖縄貝塚時代					グスク時代	近世琉球	近代沖縄	立地 (右上数値は標高、単位:m)	
			早期	前期	中期	後期前半	後期後半					
伊佐 大山	118 上原古墓群	ういーばるこぼぐん							◎*	◎*	中位段丘下位面の丘陵斜面 ^{35~64}	
	119 大山洞穴遺跡	おおやまどうけつせいせき	?*								低位段丘下位面の石灰岩丘 ²¹	
	120 岳之佐久原第一洞穴遺跡	たきんさくーばるだいいちせいせき		+					◎* ¹	◎* ²	中位段丘下位面の石灰岩丘 ^{61~66}	
	121 岳之佐久原第一遺跡	たきんさくーばるだいいちせいせき				+	○	○	◎*		中位段丘下位面の谷 ^{50~64}	
	122 岳之佐久原第二遺跡	たきんさくーばるだいいちせいせき				+					中位段丘下位面の丘陵斜面 ^{53~65}	
	123 岳之佐久原第三遺跡	たきんさくーばるだいいちせいせき			+	+					中位段丘下位面の石灰岩丘 ^{39~60}	
	124 加良当原第一遺跡	からとーばるだいいちせいせき				?			◎*		中位段丘下位面の石灰岩丘 ^{69~71}	
	125 加良当原第二遺跡(仮称)	からとーばるだいいちせいせき			○*						中位段丘下位面の丘陵斜面 ⁶⁰	
	126 ウフォーアブ遺物散布地	うふおーあぶいぶつさんぶち			+	+					中位段丘下位面の丘陵斜面 ^{53~65}	
	127 苧久保原第一遺跡	せうくぼるだいいちせいせき			+	+	+				中位段丘下位面の丘陵斜面 ⁶⁶	
	128 苧久保原第三遺跡	せうくぼるだいいちせいせき							?	?	中位段丘下位面の谷 ^{66~68}	
	129 勢頭原第一遺跡	しーるぼるだいいちせいせき		?	?	?					中位段丘下位面の丘陵斜面 ^{59~70}	
	130 勢頭原第二遺跡	しーるぼるだいいちせいせき			+	◎*					中位段丘下位面の石灰岩丘、谷 ^{59~72}	
	131 勢頭原第三遺跡	しーるぼるだいいちせいせき				?					中位段丘下位面の溶食凹地 ⁶⁷	
	132 富盛原第一遺跡	とむせいばるだいいちせいせき			○*	○*					中位段丘下位面の石灰岩丘、陸没凹地 ^{57~74}	
	133 大山貝塚	おおやまかいづか		○* ¹	○* ¹	○* ¹			◎* ²	◎* ³	中位段丘下位面の石灰岩丘、陸没凹地 ^{54~74}	
	134 富盛原第二遺跡	とむせいばるだいいちせいせき				◎*					中位段丘下位面縁辺の平地 ^{59~73}	
	135 富盛原第三遺跡	とむせいばるだいいちせいせき				○*					中位段丘下位面縁辺の平地 ^{68~74}	
	136 マヤーガマ第二洞穴遺跡	まやーがまたいどうけつせいせき			+	◎*	+		◎*	◎*	+	中位段丘下位面の段丘崖、陸没凹地、洞穴 ^{50~60}
	137 大山掘割貝塚	おおやまほりわりかいづか				?						低位段丘下位面縁辺 ^{23~26}
	138 一里原遺物散布地	いちりばるいぶつさんぶち						?				低位段丘上位面縁辺の平地 ^{31~44}
	139 後原遺物散布地	くしばるいぶつさんぶち						?				低湿地 ^{7~18}
	140 前門原第三遺跡	めーじょーばるだいいちせいせき						+				低位段丘下位面縁辺の平地 ¹⁶
	141 名利瀬原遺物散布地	ないしぼるいぶつさんぶち							?			海岸低地 ^{2~3}
	142 水賀志原遺跡	みじかしぼるいせいせき		+	+		○*	○*				低湿地、海岸低地 ^{1~12}
	143 樋川原遺物散布地	ひーがーばるいぶつさんぶち						+				低湿地の平地 ^{7~16}
	144 二重海岸石器散布地	にじゅうかいがんせつきさんぶち						?				海底礁原 ⁻¹
145 苧久保原第二遺跡	せうくぼるだいいちせいせき							◎*	◎*	中位段丘下位面の平地 ^{61~67}		
146 チャシグスク遺跡	ちやしぐすくいせいせき					+	?				中位段丘下位面の石灰岩丘 ⁶⁷	
147 前門原第一遺跡	めーじょーばるだいいちせいせき						+	◎* ¹	◎* ¹⁻²	中位段丘下位面の丘陵斜面、低位段丘下位面 ^{32~38}		
148 前門原第二遺跡	めーじょーばるだいいちせいせき						+	◎* ¹	◎* ¹⁻²	◎* ¹⁻²	中位段丘下位面の丘陵斜面、低位段丘下位面 ^{32~51}	
149 フルチンガー古湧泉	ふるちんがーこゆうせん							◇*	◇*	低位段丘下位面縁辺の谷底低地、洞穴 ¹⁸		
150 カンジャーガー古湧泉	かんじゃーがーこゆうせん							∴*	∴*	低位段丘下位面の段丘崖 ¹⁶		
151 ウフチャーヌストーン祭祀遺跡	うふちやーぬとんさいせいせき							∴*	∴*	中位段丘下位面の丘陵斜面 ³⁶		
152 メームトゥブストーン祭祀遺跡	めーむとぶぬとんさいせいせき							∴*	∴*	低位段丘下位面の平地 ³²		
153 メーフストーン祭祀遺跡	めーふぬとんさいせいせき							∴*	∴*	低位段丘下位面の平地 ²⁷		
154 カンサギモー祭祀遺跡	かんさぎもーさいせいせき							∴*	◎*	低位段丘下位面の平地 ³⁰		
155 カニクモー祭祀遺跡	かにくもーさいせいせいせき							◇*	◎*	海岸低地の平地 ²		
156 東方丘陵古墓群	とうほうきゅうりょうこぼぐん							◎*	◎*	中位段丘下位面の丘陵斜面 ^{33~74}		
157 クンジャンアブシ古道	くんじゃんあぶしこどう							∴*	◎	海岸低地の平地 ²		
真志喜	158 富盛原第三遺跡	とむせいばるだいいちせいせき		+	+						中位段丘下位面の丘陵斜面 ^{50~62}	
	159 富盛原第一遺跡	とむせいばるだいいちせいせき		+	+						中位段丘下位面の丘陵斜面 ^{39~79}	
	160 大川原第一遺跡	うっかーばるだいいちせいせき						◎*	○	○	低位段丘下位面の凹地 ¹⁸	
	161 大川原第二遺跡	うっかーばるだいいちせいせき						○*			低位段丘下位面の凹地 ¹⁴	
	162 大川原第三遺跡	うっかーばるだいいちせいせき			?	◎*					低位段丘下位面の平地 ¹⁹	
	163 大川原第四遺跡	うっかーばるだいいちせいせき			◎*	◎*					低位段丘下位面の平地 ¹⁹	
	164 荒地原第一遺跡	あらじばるだいいちせいせき					○*				低位段丘下位面の丘陵斜面 ^{9~21}	
	165 荒地原第二遺跡	あらじばるだいいちせいせき						○*			低位段丘下位面の凹地 ⁹	
	166 グスクヌハナ遺跡	ぐすくぬはなせいせき			+		+				低位段丘下位面の石灰岩丘 ¹⁸	
	167 グスクヌハナ南遺跡	ぐすくぬはなみなみせいせき							○*		海岸低地の平地 ³	
	168 グスクヌハナ東遺跡	ぐすくぬはなひがしせいせき		+					○*		低位段丘下位面の凹地 ¹²	
	169 白台原遺跡	しらでーばるいせいせき				?					低位段丘下位面の丘陵斜面 ¹⁰	
	170 安座間原第一遺跡	あざまばるだいいちせいせき		+	○	◎* ¹	◎* ¹	◎* ²	○		海岸低地の平地 ⁵	
	171 安座間原第二遺跡	あざまばるだいいちせいせき						◎*			海岸低地の平地 ⁵	
	172 真志喜地先石器散布地	ましききせきさんぶち							?	?	海底礁原 ⁻¹	
	173 マヤーアブ洞穴遺跡	まやーあぶどうけつせいせき						○		◎*	中位段丘下位面の段丘崖、洞穴 ⁵⁵	
	174 製立原遺跡	しーたていばるいせいせき							○*		中位段丘下位面の丘陵斜面 ^{36~70}	
	175 森川原第一遺跡	むんぬかーばるだいいちせいせき							◎* ¹	◎* ²	◎* ²	低位段丘下位面の平地 ^{28~46}
	176 森川原第二遺跡	むんぬかーばるだいいちせいせき							◎*	◎*	◎*	低位段丘下位面の平地 ^{24~27}

内容説明	初確認年月日	確認方法(確認者)	現況	保存状況	備考:①参考文献/②発掘調査年々(報告書等刊行年)/③前回一覽との比較
118 *墓地	—	分布(呉屋)	普天間飛行場、墓地	良好	①●89b,91c,94f,02d,04b,06c,09d,10c,12a,13a/②87(89b),03~05(06a)/③—
119 *化石人骨出土	64.06.15	不時(コムス)	宅地	全壊	①●68a,75b,77,78,82a,89b,91c,94f,02d,04b,06c,09d/②—/③—
120 * ¹ 墓地、* ² 戦争遺跡	84.04.15	分布(新・呉)	普天間飛行場	良好	①●84b,85a,89b,91c,94f,96g,02d,04b,06c,09d,10c,12a/②—/③—
121 *生産遺跡(農耕関連)	81.12.	分布(呉屋)	普天間飛行場	良好	①●82a,89b,91c,94f,02d,04b,06c,09d,10c,12a/②92(95a・98e)/③—
122 *性格不明	81.12.	分布(呉屋)	普天間飛行場	不明	①●82a,89b,91c,94f,02d,04b,06c,09d,10c,12a/②—/③—
123 *性格不明	—	分布(呉屋)	普天間飛行場、原野	不明	①●94f,02d,04b,06c,09d,10c,12a/②—/③—
124 *性格不明	81.12.	分試(呉屋)	普天間飛行場	残存	①●82a,89b,91c,94f,02d,04b,06c,09d,10c,12a/②—/③—
125 *湿地堆積	02.	試掘(+)	普天間飛行場	残存	①●06c,09d,12a/②—/③—
126 *性格不明	77.03.以前	分布(新垣)	普天間飛行場、宅地	不明	①●77,78,82a,89b,91c,94f,02d,04b,06c,09d,10c,12a/②—/③—
127 *地点貝塚形成	78.02.以前	分布(新垣)	普天間飛行場、原野	不明	①●78,82a,89b,91c,94f,02d,04b,06c,09d,10c,12a/②01(02a)/③—
128 *生産遺跡(農耕関連)?	01.12.	試掘(鶴元)	普天間飛行場	不明	①●02a,06c,09d,10c,12a/②01(02a)/③—
129 *性格不明	78.02.以前	分布(新垣)	普天間飛行場、原野、墓地	不明	①●78,82a,89b,91c,94f,02d,04b,06c,09d,12a/②—/③—
130 *集落跡	86.03.23	分布(呉屋)	普天間飛行場、原野	残存	①●82a,84b,89b,91c,94f,02d,04b,06c,09d,10c,12a/②01(02a)/③—
131 *性格不明	91.08.26	試掘(呉屋)	普天間飛行場	不明	①●96b,02d,04b,06c,09d,10c,12a/②91/③—
132 *性格不明	81.06.以前	分布(呉屋)	普天間飛行場、原野	残存	①●82a,89b,91c,94f,02d,04b,06c,09d,10c,12a/②94(96a),01(02a)/③—
133 * ¹ 地点貝塚形成、* ² 墓地、* ³ 祭祀遺跡	1900.	分布(加藤)	原野、拝所	良好	①●01,56,68a,75c,77,78,82a,85a,89b,91c,94f,02d,04b,06c,09d,10c/②54・58(59,60a)/③—
134 *集落跡	81.06.以前	分布(呉屋)	普天間飛行場、原野	良好	①●82a,89b,91c,94f,02d,04b,06c,09d,10c,12a/②03(06a)/③—
135 *性格不明	95.11.17	試掘(仲村)	普天間飛行場、原野	不明	①●96b,02d,04b,06c,09d,10c,12a/②95,01(02a),04(06a)/③—
136 *墓地	82.03.以前	分布(新垣)	史跡整備地	良好	①●82a,84b,85a,89b,91c,94f,02d,04b,06c,09d,10c/②94・96・01/③—
137 *地点貝塚形成	54.	分布(多和田)	国道、宅地	全壊?	①●56,60b,68a,77,78,82a,89b,91c,94f,02d,04b,06c,09d/②—/③—
138 *遺物散布地	81.06.以前	分布(呉屋)	宅地、原野	不明	①●82a,89b,91c,94f,02d,04b,06c,09d,10c/②—/③—
139 *遺物散布地	81.06.以前	分布(呉屋)	原野、市道、宅地	不明	①●82a,89b,91c,94f,02d,04b,06c,09d/②—/③—
140 *性格不明	92.	分布(呉屋)	宅地	不明	①●06c,09d/②14(15b)《19d》,15(19c),19(22c)/③補遺
141 *遺物散布地	80.03.05	分布(呉屋)	宅地、市道	不明	①●82a,89b,91c,94f,02d,04b,06c,09d/②—/③—
142 *地点貝塚形成	68.以前	分布(多和田)	水田	良好	①●68,77,78,82a,89b,91c,94f,02d,04b,06c,09d/②—/③—
143 *遺物散布地	81.06.以前	分布(呉屋)	原野、水田	不明	①●82a,89b,91c,94f,02d,04b,06c,09d/②—/③—
144 *石器・石材交易地跡?	81.04.05	分布(呉屋)	埋立地	不明(埋土)	①●82a,89b,91c,94f,02d,04b,06c,09d/②—/③—
145 *集落跡	91.08.19	試掘(呉屋)	普天間飛行場	良好	①●91c,94f,02d,04b,06c,09d,10c,12a/②91,01(02a)/③—
146 *城館跡?	83.08.30	分布(呉屋)	原野	良好	①88,●89b,91c,94f,02d,04b,06c,09d,10c/②01(02a)/③—
147 * ¹ 集落跡、* ² 祭祀遺跡	1900.	分布(呉屋)	宅地、拝所	良好	①●01,82a,89b,91c,94f,99b,02d,04b,06c,09d,10c,13a/②07(10a),09・10(11e)《12b》/③—
148 * ¹ 集落跡、* ² 祭祀遺跡	81.03.19	分布(呉屋)	宅地、拝所	良好	①●82a,89b,91c,94f,02d,04b,06c,09d,10c,13a/②97(99b),00(02f),09(10a),15(19c)/③補遺
149 *井泉跡、祭祀遺跡	—	分布(新垣)	雨水排水溝	改変(開闢)	①82b,84b,●06c,09d,10c/②—/③—
150 *井泉跡、祭祀遺跡	—	口伝(-)	民間会社	不明	①82,85a,●06c,09d/②—/③—
151 *祭祀遺跡	—	口伝(-)	宅地、拝所	改変	①82b,85a,99b,●06c,09d,10a,12/②—/③— ※場所要確認
152 *祭祀遺跡	—	口伝(-)	宅地、拝所	改変	①82b,85a,99b,●06c,09d,10,a,10c,11e,12/②—/③—
153 *祭祀遺跡	—	口伝(-)	宅地、拝所	改変	①82,85a,99b,●06c,09d,10,a,10c,11e,12/②—/③—
154 *祭祀遺跡	—	口伝(-)	宅地、拝所	改変	①82,85a,●06c,09d,10c/②—/③—
155 *祭祀遺跡	—	口伝(-)	拝所、水田	良好	①82,85a,●06c,09d/②—/③—
156 *墓地	—	分布(+)	普天間飛行場、墓地	良好	①●89b,91c,94f,02d,04b,06c,09d,10c,12a,13a/②87(89b),03~04(06a),04(11a)19・20(22c)/③補遺
157 *伝宿道跡	—	分布(+)	畦道、水田	一部残存	①85a,●06c,09d/②—/③—
158 *性格不明	76.10.	分布(+)	宅地	不明	①●77,78,80,82a,89b,91c,94f,02d,04b,06c,09d,10c/②—/③—
159 *性格不明	35.03.以前	分布(比嘉森繁)	普天間飛行場、原野	不明	①●75d,77,78,80,82a,89b,91c,94f,02d,04b,06c,09d,10c/②01(02a)/③—
160 *生産遺跡?	85.02.03	不時(呉屋)	宅地	記録保存	①●89b,91c,93b,94f,02d,04b,06c,09d/②85・86(89b)/③—
161 *性格不明	85.05.02	不時(呉屋)	宅地	記録保存	①●89b,91c,94f,02d,04b,06c,09d/②86・88・89(89b)/③—
162 *石鏝製作跡	85.08.14	不時(呉屋)	宅地	記録保存	①●89b,91c,93b,94f,02d,04b,06c,09d/②86(89b)/③—
163 *集落跡	85.10.15	不時(呉屋)	宅地	記録保存	①●89b,91c,94f,02d,04b,06c,09d/②86・88(89b)/③—
164 *性格不明	81.06.22	分布(呉屋)	宅地	記録保存	①●82a,89b,91c,94f,02d,04b,06c,09d/②85(89b),18(22c)/③補遺
165 *性格不明	85.12.19	不時(呉屋)	宅地	記録保存	①●89b,91c,94f,02d,04b,06c,09d/②89(89b)/③—
166 *性格不明	77.03.以前	分布(+)	公共施設、原野	不明	①●77,78,82a,89b,91c,94f,02d,04b,06c,09d/②—/③—
167 *性格不明	84.06.06	不時(呉屋)	原野、宅地、道路	良好	①●89b,91c,94f,02d,04b,06c,09d/②—/③—
168 *性格不明	84.04.12	試掘(呉屋)	宅地、市道	記録保存	①●89b,91c,94f,02d,04b,06c,09d/②84・86・87(89b)/③—
169 *石器多数出土	—	分布(呉屋)	宅地、墓地	一部残存	①●06c,09d/②03(04b),10,11,14(15b)/③補遺
170 * ¹ 墓地、* ² 集落跡・地点貝塚形成	81.06.22	分試(呉屋)	宅地、水田	一部残存	①●82a,89b,90b,91b,91c,94f,02d,04b,06c/②85~89(89b,90b,93b,94d,94f)/③—
171 *集落跡、地点貝塚形成、墓地	85.06.29	不時(呉屋)	宅地、墓地	一部残存	①●89b,91c,93b,94f,02d,04b,06c,09d/②85・87~89(89b,94f)/③—
172 *石器・石材交易地跡?	90.06.08	分布(呉屋)	埋立地	不明(埋土)	①●91c,94f,02d,04b,06c,09d/②—/③—
173 *戦争遺跡	68.以前	分布(新垣)	洞穴	良好	①●68a,77,78,80,82a,85a,89b,00b,91c,94f,02d,04b,06c,09d,10c/②—/③—
174 *性格不明、伝謝名グスク	81.06.以前	分布(呉屋)	公園、原野	不明	①●82a,89b,91c,94f,02d,04b,06c,09d/②83(89b)/③—
175 * ¹ 城館跡、* ² 集落跡・祭祀遺跡	81.06.以前	分布(呉屋)	宅地、市道	一部残存	①●82a,89b,91c,93b,94f,02d,04b,06c,09d,10c,13a/②92(94a),14(15b)/③補遺
176 *集落跡	95.06.27	不時(呉屋)	宅地、宗教施設	一部残存	①●96b,02d,04b,06c,09d,10c/②95(96f)《97b》,16(20a)/③補遺

大字	遺跡名称	旧石器時代	沖縄貝塚時代					グスク時代	近世琉球	近代沖縄	立地 (右上数値は標高、単位:m)	
			早期	前期	中期	後期前半	後期後半					
真志喜	177 ウンサクモ一遺跡	うんさくもーいせき						+	+	◎*	低位段丘下位面の石灰岩丘 ³⁸	
	178 富盛原第二遺跡	とむいばるだいにいせき			+		+	◎*	◎*	◎*	低位段丘下位面の谷底低地 ²⁸	
	179 蔵当原遺跡	くらたいばるいせき					+	◎*	◎*	◎*	低位段丘上位面の斜面地 ³⁰	
	180 ノロ殿内祭祀遺跡	ぬんどうちさいいせき						◎*	◎*	◎*	低位段丘下位面の平坦地 ²⁴	
	181 石川第一遺跡	いしちやーだいいちいせき						◎*	◎*	◎*	低位段丘下位面の平坦地 ¹⁹	
	182 石川第二遺跡	いしちやーだいにいせき						◎*			低位段丘下位面の石灰岩丘 ²⁴	
	183 真志喜地先外来陶磁器散布地	まきちきがいらいとうじきんぶち						+			海底礁原 ⁰	
	184 奉行屋跡	ぶーじょうやーあと							..*	..*	低位段丘下位面の平坦地 ²²	
	185 カンガー洞穴古湧泉	かんがーどうけつこゆうせん							..*	◎*	中位段丘下位面の丘陵斜面 ²¹	
	186 ムラヌヒヌカン祭祀遺跡	むらぬひぬかんさいいせき							..*	..*	低位段丘下位面の平坦地 ²⁶	
	187 カンシガモ一祭祀遺跡	かんさきもーさいいせき							..*	..*	低位段丘下位面の平坦地 ²⁸	
	188 カンガー祭祀遺跡	かんがーさいいせき							..*	◎*	低位段丘下位面の丘陵斜面 ²¹	
	189 製立原古墓群	しーたていばるこぼぐん							◎*	◎*	中位段丘下位面の丘陵斜面 ^{45~70}	
	190 荒地原古墓群	あらじばるこぼぐん							◎*	◎*	低位段丘下位面の丘陵斜面 ^{5~17}	
	191 グスクヌハナ古墓群	ぐすくぬはなこぼぐん							◎*	◎*	低位段丘下位面の段丘崖 ^{6~19}	
	宇地泊	192 兼久原第一遺跡	かにくばるだいいちいせき	+	◎*	◎*	+	◎*	◎*	◎*	◎*	海岸低地 ^{3~13}
		193 兼久原第二遺跡	かにくばるだいにいせき	◎*	+			◎*	◎*	◎*	◎*	海岸低地 ^{4~9}
		194 兼久原第三遺跡	かにくばるだいいさんいせき					○*				海岸低地 ^{4~13}
		195 東原遺跡	あがりばるいせき				○*					低位段丘下位面縁面の平坦地 ^{9~12}
196 ヒートウモ一遺跡		ひーとうもーいせき					?				低位段丘下位面の石灰岩丘 ^{15~22}	
197 宇地泊遺物散布地		うちどまりいぶつさんぶち					+				低位段丘下位面縁面の平坦地 ^{12~14}	
198 クンカー古湧泉		くんかーこゆうせん							..*	..*	低位段丘下位面の段丘崖 ⁹	
199 ウガンシーヤマ祭祀遺跡		うがんしーやまさいいせき							..*	..*	低位段丘下位面 ¹²	
200 ヒートウジ一祭祀遺跡		ひーとうじーさいいせき							..*	◎*	低位段丘下位面の石灰岩丘頂部 ²²	
201 西原丘陵古墓群		いりばるきゅうりょうこぼぐん							◎*	◎*	低位段丘下位面の石灰岩丘斜面 ^{3~21}	
202 ハンタヌシチャ古墓群(奥間ノロ墓含)		はんだぬしちやこぼぐん						?	◎*	◎*	低位段丘下位面の段丘崖 ^{4~10}	
203 西原トーチカ戦跡		いりばるとちかせんせき								◎*	低位段丘下位面の石灰岩丘 ²¹	
大謝名		204 軍花原遺跡	いくさばなばるいせき			+	+		◎*	◎*		中位段丘下位面の石灰岩丘 ^{66~73}
	205 久永地原遺物散布地	くいーじばるいぶつさんぶち			+	+					中位段丘下位面の石灰岩丘斜面 ^{60~71}	
	206 軍花原第二遺跡	いくさばなばるだいにいせき			○*			◎*	◎*	◎*	中位段丘下位面の谷底低地 ^{60~64}	
	207 大謝名洞穴遺跡	おおじやなどうけついせき						?			低位段丘上位面の活断層崖、洞穴 ³⁵	
	208 前原第一遺物散布地	めーばるだいいちいぶつさんぶち						?			低位段丘上位面の活断層崖、岩陰 ²⁵	
	209 前原第二遺物散布地	めーばるだいにいぶつさんぶち						?			低位段丘下位面の活断層崖 ²⁰	
	210 港田原遺物散布地	なとらばるいぶつさんぶち						?			河口の谷底低地 ^{4~6}	
	211 黄金森グスク遺跡	くがにむらういぐすくいせき						○*	◇*	◇*	低位段丘上位面の石灰岩丘 ^{37~42}	
	212 大謝名原古瓦散布地	おおじやなばるこがわさんぶち						+			低位段丘上位面の丘陵斜面 ^{10~18}	
	213 ヤマトウガ一古湧泉	やまとうがーこゆうせん							..*	..*	低位段丘上位面の段丘崖 ¹⁰	
	214 クシヌカ一古湧泉	くしぬかーこゆうせん							..*	..*	低位段丘下位面縁面の谷底低地 ²²	
	215 ウィーヌヤマ祭祀遺跡	ういーぬやまさいいせき							..*	..*	低位段丘下位面の石灰岩丘 ⁴⁸	
	216 ウカマ祭祀遺跡	うかまさいいせき							..*	..*	低位段丘下位面の平坦地 ²⁶	
	217 ジトウヒヌカン祭祀遺跡	じとうひぬかんさいいせき							..*	..*	低位段丘下位面の平坦地 ¹⁰	
	218 軍花原古墓群	いくさばなばるこぼぐん							◎*	◎*	中位段丘下位面の石灰岩丘 ^{56~70}	
	219 久永地原第一古墓群	くいーじばるだいいちこぼぐん							◎*	◎*	中位段丘下位面の石灰岩丘 ^{60~68}	
	220 久永地原第二古墓群	くいーじばるだいにこぼぐん							◎*	◎*	中位段丘下位面の丘陵斜面 ^{36~65}	
	221 東原古墓群	あがりばるこぼぐん							◎*	◎*	低位段丘下位面の石灰岩丘 ^{47~53}	
	222 カンジャーガマ岩陰遺跡	かんじやーがまいわかげいせき							◎*		低位段丘上位面の段丘崖、岩陰 ¹³	
	嘉数	223 テラガマ洞穴遺跡	てらがまどうけついせき	?	?	◎*		?	+	◎*	◎*	中位段丘下位面の石灰岩丘、洞穴 ⁷⁷
224 前原遺跡		めーばるいせき	+								中位段丘下位面の石灰岩丘、洞穴 ^{73~80}	
225 内城原遺跡		うちぐすくばるいせき		+							中位段丘下位面の丘陵斜面 ^{6~21}	
226 内城原第二遺跡		うちぐすくばるだいにいせき			+			◎*	◎*		中位段丘下位面の平坦地 ⁵⁷	
227 内城原洞穴遺跡		うちぐすくばるどうけついせき						+			中位段丘下位面の段丘崖、洞穴 ¹⁰	
228 内城原遺物散布地		うちぐすくばるいぶつさんぶち						?			中位段丘下位面の活断層崖 ^{20~28}	
229 後原遺物散布地		くしばるいぶつさんぶち						?			中位段丘下位面の活断層崖 ⁴⁰	
230 ウィーグスク遺跡		ういーぐすくいせき						+	+	+	中位段丘下位面の石灰岩丘 ^{79~94}	
231 トウンヤマ遺跡		とんやまいせき						◎*	◎*	+	中位段丘下位面の石灰岩丘斜面 ^{62~75}	
232 ウチグスク遺跡		うちぐすくいせき						+			中位段丘下位面の石灰岩丘 ^{60~73}	
233 ミーガ一古湧泉		みーがーこゆうせん							..*	◎*	中位段丘下位面の石灰岩丘斜面 ⁵⁸	
234 トン祭祀遺跡(旧称ジトウヒヌカン祭祀遺跡)		とんさいいせき							..*	..*	中位段丘下位面の石灰岩丘斜面 ⁷¹	
235 トーバルヌヤマ祭祀遺跡		とーばるぬやまさいいせき							..*	..*	中位段丘下位面の平坦地 ⁵⁷	

	内容説明	初確認年月日	確認方法(確認者)	現況	保存状況	備考:①参考文献/②発掘調査年《(報告書等刊行年)》/③前回一覧との比較
177	* ¹ 石器多数出土、* ² 祭祀遺跡	92.05.21?	分布(呉・仲)	拝所、市道	一部残存	①82b,85a,94a,00b,02d,04b,●05c,06c,09d,10c/②00~01(02c)/③-
178	*生産遺跡	81.05.20	不時(呉屋)	公園、市道、宅地	一部残存	①●82a,89b,91c,94f,02d,04b,06c,09d,10c,13a/②96(98a)/③-
179	*生産遺跡?	87.	分布(呉屋)	公共施設、宅地、市道	一部残存	①●82a,89b,91c,94f,02d,04b,06c,09d,10c/②95・96(98a)/③-
180	* ¹ 集落跡?、* ² 祭祀遺跡	-	試掘(呉屋)	拝所	良好	①82b,85a,94a,00b,●02d,04b,06c,09d,10c,13a/②99~00(00b)/③-
181	*集落跡	81.06.22	不時(呉屋)	宅地	記録保存	①●82a,89b,90b,91b,91c,93b,94f,02d,04b,06c,09d,13a/②84・85・87(89b,90b)(91b)98(00b)/③-
182	*性格不明	84.05.11	試掘(呉屋)	宅地	記録保存	①●82a,89b,90b,91b,91c,93b,94f,02d,04b,06c,09d,13a/②84・85・87(89b,90b)/③-
183	*性格不明	-	分布(呉屋)	埋立地	不明	①●02d,04b,06c,09d/②-/③-
184	* ¹ 村屋跡、* ² 製糖所跡	-	口伝(-)	民間駐車場	不明	①94a,00b,●06c,09d,10c/②-/③-
185	*井泉跡	-	口伝(-)	雨水排水溝	良好	①82b,84b,85a,94a,00b,●06c,09d,10c/②18(22c)/③補遺
186	*祭祀遺跡	-	口伝(-)	拝所、宅地	改変	①82,85a,●06c,09d,10c/②-/③-
187	*祭祀遺跡	-	口伝(-)	宅地	不明	①82,85a,94a,●06c,09d,10c/②-/③-
188	*祭祀遺跡	-	口伝(-)	拝所、里道	良好	①82b,85a,94a,●06c,09d,10c/②-/③-
189	*墓地	-	分試(呉屋)	墓地	一部残存	①84b,85a,●89b,91c,94a,94f,02d,04b,06c,09d,10c,13a/②-84/③-
190	*墓地	80.03.28	分布(呉屋)	墓地、宅地	一部残存	①●89b,91c,94a,94f,02d,04b,06c,09d,13a/②88(89b)・89・02(89b)/③-
191	*墓地	-	分布(呉屋)	墓地	良好	①85a,●89b,91c,94a,94f,02d,04b,06c,09d,13a/②85・86(89b),11・12(17c)/③補遺
192	* ¹ 不明、* ² 集落跡、* ³ 生産遺跡・墓地	81.02.07	分布(呉屋)	宅地、墓地	一部残存	①●82a,89a,91c,93b,94f,02d,04b,06c,09d/②84~85(89a),97~00(02e,03a)/③-
193	* ¹ 性格不明、* ² 生産遺跡	93.09.25	試掘(池田)	宅地	一部残存	①●94f,02d,04b,06c,09d/②97~00(02e)/③-
194	*遺物散布地	93.08.04	試掘(池田)	宅地	一部残存	①●94f,02d,04b,06c,09d/②98(02e)《02b》/③-
195	*集落跡?	01.09.02	不時(呉屋)	市道、宅地、原野	一部残存	①●06c,09d/②-/③-
196	*性格不明	80.03.02	分布(呉屋)	原野、墓地	不明	①●82a,85a,89b,91c,94f,02d,04b,06c,09d/②-/③-
197	*性格不明	78.02.以前	分布(+)	宅地	全壊?	①●78,82a,89b,91c,94f,02d,04b,06c,09d/②-/③-
198	*井泉跡、祭祀場跡	-	口伝(-)	拝所	改変	①82b,85a,●06c,09d/②-/③-
199	*祭祀場跡	-	口伝(-)	宅地	不明	①82,85a,●06c,09d/②-/③-
200	*祭祀場跡、墓地	80.03.02	分布(呉屋)	拝所、原野	良好	①82a,85a,89b,●06c,09d/②-/③-
201	*墓地	80.03.02	分布(呉屋)	墓地、原野、市道	良好	①85a,●89b,91c,94f,02d,04b,06c,09d,13a/②05《08b》,17(20a)/③補遺
202	*墓地	81.08.08	分布(呉屋)	宅地、墓地、国道	不明	①82,84b,85a,89b,●94f,96c,02d,04b,06c,09d,13a/②93・94(96c,96d)/③-
203	*戦争遺跡	-	分布(呉屋)	原野、墓地	良好	①●06c,09d/②-/③-
204	* ¹ 性格不明、* ² 集落跡?、* ³ 生産遺跡(農耕関連)?	03.07.18	分布(与那覇)	普天間飛行場	不明	①●06c,09d,10c,12a/②03・04《06a》/③-
205	*性格不明	81.06.以前	分布(呉屋)	普天間飛行場、宅地	不明	①●82a,89b,91c,94f,02d,04b,06c,09d,10c,12a/②-/③-
206	* ¹ 性格不明、* ² 生産遺跡(農耕関連)	04.	試掘(瀬戸)	普天間飛行場	良好	①●06c,09d,10c,12a,13a/②04《06a》/③-
207	*性格不明	78.02.以前	分布(新垣)	原野	不明	①●78,82a,84b,85a,89b,91c,94f,02d,04b,06c,09d/②-/③-
208	*性格不明	81.06.以前	分布(呉屋)	原野	不明	①●82a,89b,91c,94f,02d,04b,06c,09d/②-/③-
209	*性格不明	81.06.以前	分布(呉屋)	原野	不明	①●82a,89b,91c,94f,02d,04b,06c,09d/②-/③-
210	*性格不明	-	不時(呉屋)	河川、宅地	不明	①82,89b,●06c,09d/②-/③-
211	* ¹ 城館跡、* ² 祭祀場跡	55.11.20	分布(+)	拝所、宅地	残存	①●68a,68b,77,82a,85a,89b,91c,94f,02d,04b,06c,09d/②-/③-
212	*伝器物庫跡	81.06.24	分布(呉屋)	原野	不明	①●82a,89b,91c,96f,02d,04b,06c,09d/②-③-
213	*井泉跡、祭祀場跡	-	口伝(-)	原野	不明(埋土)	①82b,85a,●06c,09d/②-/③-
214	*井泉跡、祭祀場跡	-	口伝(-)	宅地	不明(埋土)	①82b,85a,●06c,09d/②-/③-
215	*祭祀場跡	-	口伝(-)	宅地	全壊	①82b,85a,●06c,09d/②-/③-
216	*祭祀場跡	80.03.02	分布(呉屋)	拝所	改変	①82b,85a,●06c,09d/②-/③-
217	*祭祀場跡	-	口伝(-)	市道	全壊	①82b,85a,●06c,09d/②-/③-
218	*墓地	-	分布(呉屋)	普天間飛行場	良好	①●02d,04b,06c,06d,09d,10c,12a,13a/②03・04《06a》/③-
219	*墓地	-	分布(呉屋)	普天間飛行場	良好	①●02d,04b,06c,06d,09d,10c,12a,13a/②13《17c》/③補遺
220	*墓地	-	分布(呉屋)	墓地、宅地	良好	①●04b,06c,09d,10c/②19(22c)/③補遺
221	*墓地	89.03.以前	分布(呉屋)	墓地、原野	良好	①85a,●89b,91c,94f,02d,04b,06c,09d,13a/②-/③-
222	*鍛冶遺跡	96.02.15	不時(呉屋)	道路、原野	一部残存	①82b,85a,●97c,02d,04b,06c,09d,13a/②96(97c)(98c)/③-
223	* ¹ 石器製作跡?、* ² 祭祀場跡	68.以前	分布(比嘉ハツ)	拝所	良好	①84b,85a,●68,75a,77,82a,89b,91c,94f,02d,04b,06c,09d,12c,13a/②01~04《05a》,05/③-
224	*性格不明	82.03.以前	分布(新・宮)	原野、国道	不明	①●82a,84b,89b,91c,94f,02d,04b,06c,09d/②-/③-
225	*性格不明	82.03.以前	分布(呉屋)	原野、宅地、市道	不明	①●82a,89b,91c,94f,02d,04b,06c,09d/②83/③-
226	*生産遺跡	04.09.03	試掘(森田)	原野	良好	①●06c,09d,13a,13b/②04・05,14(15b)/③補遺
227	*地点貝塚形成	82.03.以前	分試(呉屋)	宅地	不明	①●82a,89b,91c,94f,02d,04b,06c,09d/②-/③-
228	*遺物散布地	81.06.以前	分布(呉屋)	宅地	不明	①●82a,89b,91c,94f,02d,04b,06c,09d/②-/③-
229	*遺物散布地	81.06.以前	分布(呉屋)	宅地	不明	①●82a,89b,91c,94f,02d,04b,06c,09d/②-/③-
230	* ¹ 城館跡?、* ² 祭祀場跡	78.02.以前	分布(+)	公園、拝所	改変	①●82a,85a,89b,91c,94f,02d,04b,06c,09d/②20(23e)/③補遺
231	* ¹ 集落跡、* ² 祭祀場跡	81.06.以前	分布(呉屋)	拝所、原野	良好	①●78,82a,85a,89b,91c,94f,02d,04b,06c,09d,13a/②04《08c》,06《09b・10a》,17(20a),21(23a)/③補遺
232	*性格不明	81.06.以前	分布(呉屋)	原野、墓地、私立病院	不明	①●82a,89b,91c,94f,02d,04b,06c,09d/②-07/③-
233	*井泉跡、祭祀場跡	-	口伝(-)	洞穴、原野	残存	①82b,84b,85a,●06c,09d/②-/③-
234	*祭祀場跡	-	口伝(-)	拝所、原野	改変	①82b,85a,●06c,09d/②-/③-
235	*祭祀場跡	-	口伝(-)	宅地、拝所	改変	①85a,●06c,09d/②-/③-

大字	遺跡名称	旧石器時代	沖縄貝塚時代					グスク時代	近世琉球	近代沖縄	立地 (右上数値は標高、単位:m)		
			早期	前期	中期	後期前半	後期後半						
嘉数	236 比屋良川流域古墓群	ひやーがりゆいきこぼぐん							◎*	◎*	中位段丘下位面の活断層崖 12~61		
	237 後原古墓群	くしばるこぼぐん							◎*	◎*	中位段丘下位面の石灰岩丘 51~82		
	238 内城原古墓群	うちぐすくぼるこぼぐん							◎*	◎*	中位段丘下位面の石灰岩丘 41~73		
	239 後原石畳道	くしばるいしだたみみち							∴*	◎*	中位段丘下位面の石灰岩丘 53~64		
	240 アガリウマチ古道(旧称シュイワタンジ古道)	あがりうふみちじこどう							∴*	◎*	中位段丘下位面、同の丘陵斜面 56~66		
	241 嘉数91高地戦跡	かぜきめいけいこうちせんせき								◎*	中位段丘下位面の石灰岩丘 79~94		
真栄原	242 アガリイサガマ洞穴遺跡	あがりいさがまどうけつせいせき							+		中位段丘下位面の溶食凹地、洞穴 54		
	243 比屋川橋	ひやーがーらばし							◇*1	◎*2	中位段丘下位面の谷底低地 59		
佐良下	244 ナガサクガマ遺物散布地	ながさくがまいぶつさんぶち							'+	*	中位段丘下位面の谷底低地、洞穴 63		
我如古	245 後原遺物散布地	くしばるいぶつさんぶち				?					中位段丘下位面縁辺の平坦地 88~93		
	246 ヤクジガマ洞穴遺跡	やくじがまどうけつせいせき							+	*	中位段丘下位面の石灰岩丘の凹地、洞穴 111		
	247 我如古グスク遺跡	がにこくぐすくいせき							+	*1	∴*2	◎*2	中位段丘下位面の石灰岩丘 100~110
	248 ウドゥングラー祭祀遺跡	うどうんぐわーさいしいせき							∴*	∴*	中位段丘下位面の石灰岩丘斜面 101		
	249 ジトゥーヒヌカン祭祀遺跡	じとぅーひぬかんさいしいせき							∴*	+	◎*	中位段丘下位面の平坦地 94	
	250 前原古墓群	めーばるこぼぐん							◎*	◎*	中位段丘下位面の石灰岩丘 97~116		
	251 我如古第二洞穴遺跡(仮称)	がにこだいにどうけつせいせき							?	*	中位段丘下位面の石灰岩丘 91		
	252 上之川橋	ういぬかーらばし							∴*1	◎*2	中位段丘下位面の谷底低地 80		
	253 チンガー民間避難壕戦跡	ちんがーみんかんひなんごうせんせき								◎*	中位段丘下位面の人工井戸 94		
	254 我如古陣地壕戦跡	がにこくじちごうせんせき								◎*	中位段丘下位面の活断層崖 80		
	志真志	255 大久保原遺物散布地	うーくぼるいぶつさんぶち				?					中位段丘下位面の谷底低地 85~89	
256 志真志川流域古墓群		しましがーりゆいきこぼぐん							◎*	◎*	中位段丘下位面縁辺の崖 74~106		
宜野湾	257 前原第一遺物散布地	めーばるだいいぶつさんぶち	?								中位段丘上位面の丘陵斜面 85		
	258 前原第二遺物散布地	めーばるだいいいぶつさんぶち				?					中位段丘上位面の丘陵斜面 80~84		
	259 クシヌウタキ遺跡	くしぬうたきいせき							◎*1	◎*2	◎*2	中位段丘上位面の石灰岩丘 79~96	
	260 後原遺跡	くしばるいせき							?	◎*1	◎*2	中位段丘上位面の石灰岩丘 85~103	
	261 宜野湾古集落	ぎのわんこしゅうらく							○*	○*	中位段丘上位面の丘陵斜面 76~96		
	262 ヌールガー古湧泉	ぬーるがーこゆうせん							∴*	∴*	中位段丘上位面の崖下 84		
	263 サクヌカー古湧泉	さくぬかーこゆうせん							∴*	∴*	中位段丘上位面の溶食凹地 一		
	264 メーヌカー古湧泉	めーぬかーこゆうせん							∴*	◎*	中位段丘上位面の溶食凹地 86		
	265 宜野湾馬場跡	ぎのわんばばあと							◇*	◇*	中位段丘上位面の丘陵斜面 一		
	266 メーヌウタキ祭祀遺跡	めーぬうたきさいしいせき							∴*	◎*	中位段丘上位面の丘陵斜面 88		
	267 ウタキグラー祭祀遺跡	うたきぐわーさいしいせき							∴*	∴*	中位段丘上位面の丘陵斜面 88		
	268 トウン祭祀遺跡	とぅんさいしいせき							∴*	∴*	中位段丘上位面の丘陵斜面 91		
	269 トゥティークー祭祀遺跡	とぅていーくーさいしいせき							◇*	◎*	中位段丘上位面の丘陵斜面 106		
	270 クマイーアブ祭祀遺跡	くまいーあぶさいしいせき							∴*	∴*	中位段丘上位面の溶食凹地、洞穴 92		
	271 ヌドゥヌチ祭祀遺跡	ぬんどうぬちさいしいせき							∴*	∴*	中位段丘上位面の丘陵斜面 89		
	272 シリガーラ流域古墓群	しりがーらゆいきこぼぐん							◎*	◎*	中位段丘上位面の崖 70~103		
	273 大吹原遺跡	おーぶちばるいせき							?	?	中位段丘上位面の丘陵斜面 80~83		
	274 カニクエーウマヌヤー跡	かにくえーうまぬやーあと							?	*	中位段丘上位面の崖 93		
	275 宜野湾間切番所跡	ぎのわんまぎりばんじよあと							◇*	◎*	中位段丘上位面の丘陵斜面 81		
神山	276 マーカーヤマ遺跡	まーかーやまいせき	+								中位段丘上位面の石灰岩丘 101		
	277 ウクマバカ洞穴遺跡	うくまばかどうけつせいせき			?		?		◎*	◎*	中位段丘上位面の石灰岩丘、洞穴 103		
	278 カンミン遺跡	かんみんいせき				+			∴*	∴*	中位段丘上位面の石灰岩丘、洞穴 89~110		
	279 トウン遺跡	とぅんいせき						+	*1	∴*2	◎*2	中位段丘上位面の丘陵斜面 81~99	
	280 神山原遺跡	かみやまばるいせき						+	?	*	中位段丘上位面の丘陵斜面 91~106		
	281 神山古集落	かみやまこしゅうらく			?			◎*1	+*2	◎*2	中位段丘上位面の丘陵斜面 80~93		
	282 メーヌカー古湧泉	めーぬかーこゆうせん						∴*	◎*		中位段丘上位面の丘陵斜面 89		
	283 クシヌカー古湧泉	くしぬかーこゆうせん						∴*	∴*		中位段丘上位面の丘陵斜面 89		
	284 後原ウシナー跡	くしばるうしなーあと							◎*		中位段丘上位面の丘陵斜面 103		
	285 テラガマ洞穴遺跡	てらがまどうけつせいせき							◎*+2	◎*+3	中位段丘上位面の石灰岩丘、洞穴 105		
	286 カンミンヌウタキ祭祀遺跡	かんみんぬうたきさいしいせき							∴*	∴*	中位段丘上位面の石灰岩丘 110		
	287 後原丘陵古墓群	くしばるきゅうりょうこぼぐん							◎*	◎*	中位段丘上位面の石灰岩丘 99~109		
	288 黒数原古墓群	くろかじばるこぼぐん							◎*	◎*	中位段丘下位面の石灰岩丘 66~78		
愛知	289 ウブドーモー遺跡	うぶどーもーいせき			?					中位段丘下位面の石灰岩丘 108~121			
赤道	290 渡呂寒原遺跡	とぅるがんばるいせき			+					中位段丘上位面の丘陵斜面 100~106			
	291 渡呂寒原洞穴遺跡	とぅるがんばらどうけつせいせき				+	+	◎*	+	中位段丘上位面の丘陵斜面、洞穴 90			
	292 渡呂寒原屋取古集落	とぅるがんばるやどいしゅうらく						?	◎*	中位段丘上位面の平坦地 90~92			
	293 渡呂寒原古墓群	とぅるがんばるこぼぐん						◎*	◎*	中位段丘上位面の石灰岩丘、丘陵斜面 79~105			
	294 シキロー流域古墓群	しきろーりゅういきこぼぐん						◎*	◎*	中位段丘上位面の丘陵斜面 80~97			

内容説明	初確認年月日	確認方法(確認者)	現況	保存状況	備考:①参考文献/②発掘調査年((報告書等刊行年))/③前回一覽との比較
236 *墓地	56.01.30	分布(呉屋)	墓地、原野	良好	①85a,●89b,91c,94f,02d,04b,06c,09d/②-07(17c),13(15b)/③補遺
237 *墓地	-	分布(呉屋)	墓地	良好	①●02d,04b,06c,09d/②-/③-
238 *墓地	-	分布(呉屋)	墓地	良好	①●02d,04b,06c,09d/②-/③-
239 *伝宿道跡、石畳道	-	分布(呉屋)	里道	残存	①82,85a,89b,●06c,09d/②-/③-
240 *伝宿道跡、石畳道	-	分布(呉屋)	里道	残存	①85a,●06c,09d/②-/③-
241 *戦争遺跡	-	分布(+)	公園	残存	①98d,15c●06c,09d/②-/③補遺
242 *性格不明	68.以前	分布(+)	営利施設駐車場	不明(埋土)	①84b,●68a,75a,77,78,82a,89b,91c,94f,02d,04b,06c,09d,12c/②-/③-
243 * ¹ 宿道跡・石橋、 ² 石橋	-	分布(呉屋)	道路	不明	①85a,●06c,09d/②-/③-
244 *遺物散布地	81.02.11	分布(呉屋)	雨水排水溝	不明(開闢)	①●82a,84b,85a,89b,91c,94f,02d,04b,06c,09d,10c/②-/③-
245 *集落跡?	81.06.以前	分布(呉屋)	畑地	不明	①●82a,89b,91c,94f,02d,04b,06c,09d/②-/③-
246 *性格不明、	81.02.25	分布(呉屋)	原野	不明	①●82a,84b,85a,89b,91c,94f,02d,04b,06c,09d/②-/③-
247 * ¹ 城館跡?、 ² 祭祀場跡	77.03.以前	分布(+)	拝所、原野、墓地	不明	①●77,82a,85a,89b,91c,94f,02d,04b,06c,09d,12c/②-/③-
248 *祭祀場跡	-	口伝(-)	国道	不明	①82b,85a,●06c,09d,12c/②-/③-
249 *祭祀場跡	-	口伝(-)	拝所	変遷	①82,85a,●06c,09d/②-/③-
250 *墓地	80.10.10	分布(呉屋)	墓地	良好	①●02d,04b,06c,09d/②-/③-
251 *硫黄窯跡?	80.07.08	分布(新・呉)	洞穴	不明	①●06c,09d/②-/③-
252 * ¹ 至西原間切番所、 ² 石橋	81.02.24	分布(呉屋)	市道	良好	①82,85a,●06c,09d/②18(22c)/③補遺
253 *戦争遺跡	-	分布(新垣)	宅地	良好	①98d,●06c,09d/②-/③-
254 *戦争遺跡	01.12.21	分布(+)	原野	良好	①●06c,09d,12c,15c/②-/③-
255 *遺物散布地	81.06.15?	分布(呉屋)	原野	不明	①●82a,89b,91c,94f,02d,04b,06c,09d/②-/③-
256 *墓地	-	分布(呉屋)	墓地	良好	①●06c,09d/②-/③-
257 *性格不明	90.11.30	試掘(呉屋)	普天間飛行場	不明	①●02d,04b,06c,09d,10c,12a/②90,02(04a)/③-
258 *遺物散布地	04.01.28	分布(呉屋)	普天間飛行場	不明	①●06c,09d,10c,12a/②-/③-
259 * ¹ 集落跡、 ² 祭祀場跡	75.11.13	分布(+)	普天間飛行場	良好	①78,79,82a,85a,88,89b,91c,94f,96g,02d,04b,06c,09d,10c,12a,12c,13a/②92(94e)(97a)(98e),02(05b)/③-
260 * ¹ 性格不明、 ² 集落跡?、 ³ 生産遺跡(農耕関連)	81.04.17	分布(呉屋)	普天間飛行場、原野	不明	①●82a,89b,91c,94f,97a,02d,04b,06c,09d,10c,12a/②02(05b),18(23b)/③補遺
261 *集落跡	93.10.28	不詳(呉屋)	普天間飛行場	不明	①85a,88,●94f,97a,02d,04b,05e,06c,06d,09d,10c,12a/②02(05b),14(17e)/③補遺
262 *井泉跡、祭祀場跡	-	口伝(-)	普天間飛行場	不明	①85a,88,●06c,09d,10c,12a,12c/②-/③-
263 *井泉跡、祭祀場跡	-	口伝(-)	普天間飛行場	不明	①85a,88,●06c,09d,10c,12a,12c/②-/③-
264 *井泉跡、祭祀場跡(伝産泉)	75.11.13	口伝(-)	普天間飛行場	良好	①79,82a,85a,88,89b,91c,94e,94f,96g,03b,05d,●06c,09d,10c,12a/②-/③-
265 *競馬場跡	-	古地図(-)	普天間飛行場	不明	①85a,88,●06c,09d,10c,12a,12c/②-/③-
266 *祭祀場跡	75,11.13	口伝(-)	普天間飛行場	残存	①79,82a,85a,88,●06c,09d,10c,12a,12c/②-/③-
267 *祭祀場跡	75.11.13	口伝(-)	普天間飛行場	不明	①79,82a,85a,88,●06c,09d,10c,12a/②-/③-
268 *祭祀場跡	-	口伝(-)	普天間飛行場	不明	①79,82a,85a,88,●06c,09d,10c,12a,12c/②-/③-
269 *祭祀場跡	-	古文書(-)	拝所、原野	良好	①82,85a,88,●06c,09d,10c,12c/②-/③-
270 *祭祀場跡	-	口伝(-)	拝所、洞穴	変遷	①82,84b,85a,88,●06c,09d,10c,12a/②-/③-
271 *祭祀場跡	-	口伝(-)	普天間飛行場	不明	①79,82a,85a,88,●06c,09d,10c,12a,12c/②-/③-
272 *墓地	75.11.13	分布(-)	普天間飛行場、原野	良好	①●89b,91c,94f,96g,97a,02d,04b,06c,06d,09d,10c,12a,13a/②02(05b),04(07a),15(17e)/③補遺
273 *生産遺跡?	04.02.02	試掘(呉・城)	普天間飛行場	良好	①●06c,09d,10c,12a/②02(04a),03・04,18~19(23b)/③補遺
274 *生産遺跡(鍛冶関連)?	-	口伝(-)	普天間飛行場	良好	①82a,84b,85a,88,89b,96g,●06c,09d,10c,12a/②-/③-
275 *官公庁跡	81.02.19	分布(呉屋)	普天間飛行場	不明	①85a,88,●06c,09d,10c,12a/②-/③-
276 *性格不明	-	分布(新・呉)	普天間飛行場	不明	①84b,85a,●02d,04b,06c,09d,10c,12a/②02(05b)/③-
277 *墓地	81.12.21	分布(新・呉)	普天間飛行場	不明	①●82a,84b,85a,89b,91c,94f,96g,02d,04b,06c,09d,10c,12a/②02(05b)/③-
278 *墓地	83.12.09	分布(大・新)	普天間飛行場	不明	①79,82a,85a,●89b,91c,94f,96g,02d,04b,06c,09d,10c,12a/②02(05b)/③-
279 * ¹ 集落跡?、 ² 祭祀場跡	90.01.	分試(呉屋)	普天間飛行場	不明	①82a,85a,●91c,94f,02d,04b,06c,09d,10c,12a,12c,13a/②02(05b)/③-
280 * ¹ 生産遺跡(農耕関連)、 ² 生産遺跡(鍛冶関連等、窯)、 ³ 戦争遺跡	90.01.	分試(呉屋)	普天間飛行場	不明	①●91c,94f,02d,04b,06c,09d,10c,12a,13a/②02(05b),04~07(08a)/③-
281 *集落跡	90.01.	分試(呉屋)	普天間飛行場	残存	①●94f,02d,04b,05e,06c,06d,09d,10c,12a,13a/②02(05b),17(19b)/③補遺
282 *井泉跡、祭祀場跡	-	口伝(-)	普天間飛行場	良好	①79,82a,85a,91c,94d,96g,03b,●06c,09d,10c,12a,12c/②-/③-
283 *井泉跡、祭祀場跡	-	口伝(-)	普天間飛行場	不明(埋土)	①79,82a,85a,91c,●06c,09d,10c,12a,12c/②-/③-
284 *闘牛場跡	90.01.	分布(呉屋)	普天間飛行場	良好	①85a,91c,02d,04b,●06c,09d,10c,12a,13a/②04・06(08a)/③-
285 * ¹ 祭祀場跡、 ² 墓地、 ³ 戦争遺跡	81.12.21	分布(新・呉)	普天間飛行場	良好	①●82a,84b,85a,89b,91c,94f,96g,02d,04b,06c,09d,10c,12a,12c,13a/②02(05b),03(08a)/③-
286 *祭祀場跡	-	口伝(-)	普天間飛行場	不明	①79,82a,85a,89b,96g,●06c,09d,10c,12a,12c/②-/③-
287 *墓地	89.03.以前	分布(呉屋)	普天間飛行場	良好	①●89b,91c,94f,02d,04b,06c,06d,09d,10c,12a,13a/②02(05b),15(17e),18(23b)/③補遺
288 *墓地	98.10.09	試掘(呉屋)	普天間飛行場	残存	①●02d,04b,06c,06d,09d,10c,12a,12c,13a/②98,02(02a),11/③-
289 *性格不明	82.03.以前	分布(多和田)	私立病院	不明	①●82a,89b,91c,94f,97a,02d,04b,06c,09d/②-/③-
290 *性格不明	89.03.以前	分布(呉屋)	原野、宅地	不明	①●82a,89b,91c,94f,02d,04b,06c,09d,10c/②84/③-
291 *墓地	88.06.	分試(呉屋)	普天間飛行場	不明	①●89b,91c,94f,02d,04b,06c,09d,10c,12a/②02(05b),04(07a)/③-
292 *集落跡	88.11.	分布(呉屋)	普天間飛行場	良好	①85,89b,●06c,06d,09d,10c,12a,13a/②88(89b),02(05b),14(17e),18(23b)/③補遺
293 *墓地	88.11.14	分試(呉屋)	普天間飛行場	良好	①●89b,91c,94f,02d,04b,06c,06d,09d,10c,12a,13a/②88(89b),02(05b),14(17e),18(23b)/③補遺
294 *墓地	81.09.02	分布(新・呉)	普天間飛行場	良好	①●89b,91c,94f,96g,02d,04b,06c,06d,09d,10c,12a/②02(05b),13(24b),15(17e)/③補遺

大字	遺跡名称	旧石器時代	沖縄貝塚時代					グスク時代	近世琉球	近代沖縄	立地 (右上数値は標高、単位:m)	
			早期	前期	中期	後期前半	後期後半					
上原	295 同原遺跡	どうばるいせき						◎*	+	+	中位段丘上位面の谷底低地 ^{93~99}	
	296 濡原遺跡	ぬーりばるいせき			+	◎*1		◎*2	◎*2	◎*2	中位段丘下位面の溶食凹地 ^{65~70}	
新城	297 東原遺跡	あがりばるいせき						◎*	?		中位段丘上位面の丘陵斜面 ^{86~94}	
上原	298 仲毛原遺跡	なかもーばるいせき						?			中位段丘上位面の谷底低地 ^{90~100}	
中原	299 同原遺跡	どうばるいせき							?		中位段丘上位面の谷底低地 ^{84~97}	
普天間	300 後原第二遺跡	くしばるだいにいせき				◎*1		+	◎*1	◎*2	◎*2	中位段丘下位面の平坦地 ^{54~68}
	301 下原第二遺跡	しちやばるだいにいせき				◎*1			◎*2	◎*3	◎*3	中位段丘下位面の平坦地 ^{52~58}
	302 下原古墓群(旧称グスクニ一古墓群)	しちやばるこぼぐん							◎*	◎*	◎*	中位段丘下位面の石灰岩丘、丘陵斜面、平坦地 ^{29~46}
喜友名	303 東原第四遺跡	あがりばるだいにいせき				○*						中位段丘下位面の平坦地 ⁶⁴
	304 前原第五遺跡	めーばるだいにいせき							?	?		中位段丘下位面の平坦地 ^{65~67}
神山	305 黒数原第一遺跡	くろかじばるだいにいせき	?	?	?	?	?	?	?	?		中位段丘下位面の平坦地 ^{66~67}
	306 黒数原第二遺跡	くろかじばるだいにいせき	?	?	?	?	?	?	?	?		中位段丘下位面の平坦地 ^{62~64}
大山	307 岳之佐久原第四遺跡	たきんさくーばるだいにいせき							?	?		中位段丘下位面の平坦地 ^{60~63}
	308 加良当原第三遺跡	からとーばるだいにいせき							?	?		中位段丘下位面の平坦地 ⁶³
	309 加良当原第四遺跡	からとーばるだいにいせき			+	+			◎*2	◎*2	◎*2	中位段丘下位面の平坦地 ^{65~66}
	310 加良当原第五遺跡	からとーばるだいにいせき								?		中位段丘下位面の石灰岩丘、平坦地 ^{63~68}
	311 勢頭原第四遺跡	しーるばるだいにいせき							?	?		中位段丘下位面の平坦地 ^{65~66}
	312 勢頭原第五遺跡	しーるばるだいにいせき							?	?		中位段丘下位面の平坦地 ^{70~74}
	313 大久保原遺跡	うふくぶばるいせき	?	?	?	?	?	?	?	?		中位段丘下位面の溶食凹地 ⁶⁷
宜野湾	314 東原遺跡	あがりばるいせき							?	?	?	中位段丘上位面の丘陵斜面、溶食凹地 ^{88~89}
	315 前原第一遺跡	めーばるだいにいせき							?	?	?	中位段丘上位面の丘陵斜面 ⁸⁸
	316 前原第二遺跡	めーばるだいにいせき							?	?	?	中位段丘上位面の丘陵斜面 ⁸⁵
佐真下	317 同原遺跡	どうばるいせき							?	?	?	中位段丘上位面の丘陵斜面 ^{79~80}
	318 西原遺跡	いりばるいせき							?	?	?	中位段丘下位面の丘陵斜面、石灰岩丘 ⁸⁰
伊佐	319 上原第二古墓群	うーばるだいにいせき							◎*	◎*	◎*	中位段丘下位面の平坦地 ^{68~75}
大山	320 岳之佐久原古墓群	たきんさくーばるこぼぐん							◎*	◎*	◎*	中位段丘下位面の平坦地 ^{61~69}
普天間	321 スクナグ丘陵古墓群	すくなくぎゅうりょうこぼぐん							◎*	◎*	◎*	中位段丘下位面の石灰岩丘 ^{40~59}
真志喜	322 真志喜陣地壕戦跡	ましきじんちごうせんせき								◎*	◎*	低位段丘下位面の石灰岩丘 ¹⁰
宜野湾	323 並松街道	なんまちかいどう							◇*	◎*	◎*	中位段丘上位面の丘陵斜面 ⁸¹
喜友名	324 後原遺跡	くしばるいせき				◎*			◎*			中位段丘下位面の平坦地 ⁵⁵
	325 喜友名原古墓群	きゆうなばるこぼぐん	○*1	◎*2					◎*2			中位段丘下位面の石灰岩丘、岩陰 ^{54~57}
真志喜	326 富盛原古墓群	とむせいばるこぼぐん							◎*			中位段丘下位面の丘陵斜面、岩陰 ^{50~70}
	327 ジャナミチ古道	じやなみちこどう							∴*1	◎*2	◎*2	低位段丘下位面の丘陵斜面 ²¹
大謝名	328 世持留遺跡	ゆむちじゆんいせき							◎*1	◎*2	◎*2	低位段丘下位面の平坦地 ^{13~15}
	329 トウティークー祭祀遺跡	とていーくーさいいせき							∴*	◎*	◎*	低湿地 ⁴
神山	330 アカムイ遺跡	あかむいいせき							?	◎*	◎*	中位段丘上位面の丘陵斜面 ^{77~78}
	331 ウィームイ遺跡	うーむいりいせき							?	◎*	◎*	中位段丘上位面の丘陵斜面 ⁹⁵
新城	332 大道原第一遺跡	うふどうばるだいにいせき			◎				◎*	◎*	◎*	中位段丘下位面の丘陵縁辺
	333 大道原第二遺跡	うふどうばるだいにいせき							◎*	◎*	◎*	中位段丘下位面の平坦地
	334 大道原第三遺跡	うふどうばるだいにいせき							◎*	◎*	◎*	中位段丘下位面の平坦地
喜友名	335 山川原第八遺跡	やまがーばるだいにいせき			◎			◎*1	◎*2	◎*2	◎*2	中位段丘下位面の丘陵縁辺
	336 山川原第九遺跡	やまがーばるだいきゆういせき			◎*1	◎*1			◎*2	◎*2	◎*2	中位段丘下位面の平坦地
	337 山川原第十遺跡	やまがーばるだいきゆういせき								◎*	◎*	中位段丘下位面の丘陵縁辺
普天間	338 石川原第二遺跡	いしちやーばるだいにいせき			○				◎*	◎	◎*	中位段丘下位面の平坦地
	339 普天間旧道跡	ふてんまきゆうどうあと							◎	◎*	◎*	中位段丘下位面の平坦地
安仁屋	340 東原古墓群	あがりばるこぼぐん							◎*			中位段丘下位面の平坦地
佐真下	341 佐真下屋取古集落	さまたやーどくいこしゅうらく							◎*			中位段丘上位面の丘陵斜面
伊佐	342 伊利原遺跡	いりばるいせき		+	+	+	○*2	○*2	+	+	+	低位段丘下位面 ⁶
喜友名	343 喜友名・新城の宿道	きゆうな・あらぐすくのすくみち							◇*	◎	◎	低位段丘下位面の丘陵斜面
伊佐	344 上原南遺跡	うえはるみなみいせき							◎	◎	◎	中位段丘上位面
嘉数	345 同原遺跡	どうばるいせき							?	◎	◎	中位段丘下位面の平坦地

	内容説明	初確認年月日	確認方法(確認者)	現況	保存状況	備考:①参考文献/②発掘調査年(報告書等刊行年)/③前回一覧との比較
295	*生産遺跡(農耕・鍛冶関連)?	90.11.22	試掘(呉屋)	普天間飛行場	良好	①●91c,92b,94f,02d,04b,06c,09d,10c,12a/②90・91(92b),01(05b),03(06b)/③-
296	* ¹ 生産遺跡(農耕関連)?、* ² 生産遺跡(農耕関連)	91.03.06	試掘(呉屋)	普天間飛行場	良好	①●91c,94f,02d,04b,06c,09d,10c,12a/②90・91・93(95b・98e),94・96,07(09a),08(24b)/11/③補追
297	*集落跡	01.	試掘(城間)	普天間飛行場	良好	①●06c,09d,10c,12a/②01(05b),05(06b)/③-
298	*生産遺跡(農耕関連)?	01.	試掘(城間)	普天間飛行場	良好	①●06c,09d,10c,12a/②01(05b),05(06b)/③-
299	*生産遺跡(農耕関連)?	02.	試掘(城間)	普天間飛行場	良好	①●06c,09d,10c,12a/②05(06b)/③-
300	* ¹ 集落跡、* ² 生産遺跡(農耕関連)	05~06.	試掘(泉)	キャンプ瑞慶覧	良好	①●09d/②07・08,10~13(13c)(16a),10~14(17a),12・13(17b)/③補追
301	* ¹ 集落跡、* ² 同?、* ³ 生産遺跡(農耕関連)	05~06.	試掘(泉)	キャンプ瑞慶覧	良好	①●09d/②07・08・10・11(13c)(16a)/③補追
302	*墓地	08.	分布(森田)	キャンプ瑞慶覧	残存	①●09d/②17~19(22d)/③補追
303	*性格不明	02・03.	試掘(瀬・片)	普天間飛行場	不明	①●10c,12a/②02・03(04a)/③-
304	*性格不明	00.	試掘(鶴・中)	普天間飛行場	不明	①●10c,12a/②00(02a)/③-
305	*性格不明	06.	試掘(泉)	普天間飛行場	不明	①●10c,12a/②06/③-
306	*生産遺跡(農耕関連)?	06.	試掘(泉)	普天間飛行場	不明	①●10c,12a/②06・08/③-
307	*性格不明	01.	試掘(鶴・中)	普天間飛行場	不明	①●10c,12a/②01(02a)/③-
308	*性格不明	01.	試掘(鶴・中)	普天間飛行場	不明	①●10c,12a/②01(02a)/③-
309	* ¹ 遺物散布地、* ² 生産遺跡(農耕関連)	07.	試掘(泉)	普天間飛行場	不明	①●10c,12a/②06~09(15a)/③補追
310	*性格不明	01.	試掘(鶴・中)	普天間飛行場	不明	①●10c,12a/②01(02a)/③-
311	*性格不明	01.	試掘(鶴・中)	普天間飛行場	不明	①●10c,12a/②01(02a)/③-
312	*性格不明	01.	試掘(鶴・中)	普天間飛行場	不明	①●10c,12a/②01(02a)/③-
313	*性格不明	01.	試掘(鶴・中)	普天間飛行場	不明	①●10c,12a/②01(02a)/③-
314	*生産遺跡(農耕関連)?	02.	試掘(瀬・片)	普天間飛行場	不明	①●10c,12a/②02(04a)/③-
315	*生産遺跡(農耕関連)?	02.	試掘(瀬・片)	普天間飛行場	不明	①●10c,12a/②02(04a)/③-
316	*生産遺跡(農耕関連)?	02.	試掘(瀬・片)	普天間飛行場	不明	①●10c,12a/②02(04a)/③-
317	*生産遺跡(農耕関連)?	02.	試掘(瀬・片)	普天間飛行場	不明	①●10c,12a/②02(04a)/③-
318	*生産遺跡(農耕関連)?	02.	試掘(瀬・片)	普天間飛行場	不明	①●10c,12a/②02(04a)/③-
319	*墓地	02.	分布(瀬戸)	普天間飛行場	残存	①●10c,12a/②02(04a),03・04(06a)/③-
320	*墓地	02.	分布(瀬戸)	普天間飛行場	残存	①●10c,12a,13a/②02(04a),03・04(06a)/③-
321	*墓地	11.	不時	キャンプ瑞慶覧	残存	①●13a/②-/③-
322	*戦争遺跡	11.11.26	不時(呉屋)	公共施設	残存	①●14/②12/③-
323	*宿道、公道	-	古地図等(-)	普天間飛行場、道路	不明	①94f,97a,12a/②-/③-
324	*生産遺跡(農耕関連)?	12.06.30	試掘(呉・伊)	宅地	一部残存	①●13b/②12(13b)/③-
325	* ¹ 墓地?、* ² 墓地	12.10.23	不時(森田)	宅地、原野	不明	①●13b/②12(13b)/③-
326	*墓地	82.07.06	分布(呉屋)	原野	良好	①●13a/②-/③-
327	* ¹ 公道?、* ² 里道	-	口伝(-)	里道	残存	①●14-/②-/③-
328	* ¹ 公道?、* ² 集落跡	12.08.27	不時(呉屋)	宅地	残存	①●13b/②12(13b)/③-
329	*祭祀場跡	-	口伝(-)	公共施設	不明	①04b/②-/③-
330	*祭祀場跡?	-	口伝(-)	普天間飛行場	不明	①●12c,14/②-/③-
331	*祭祀場跡?	-	口伝(-)	普天間飛行場	不明	①●12c,14/②-/③-
332	集落跡	16.02.22	試掘(仲村)	西普天間住宅地区	改変	①●20b②16《19a》(19b),16<20c>(23c)/③補追
333	集落跡	16.02.22	試掘(仲村)	西普天間住宅地区	改変	①●20b②15《18・19a》(19b),17<20c>/③補追
334	集落跡	16.02.22	試掘(仲村)	西普天間住宅地区	改変	①●20b②15《18》(19b),17<20c>/③補追
335	集落跡、生産遺跡(農耕関連)?	16.02.22	試掘(仲村)	西普天間住宅地区	改変	①●20b②15《19a》(19b),16<20c>/③-
336	集落跡	16.02.22	試掘(仲村)	西普天間住宅地区	一部残存	①●20b②15《19a》(19b),17<20c>/③-
337	性格不明	16.02.22	試掘(仲村)	西普天間住宅地区	改変	①●20b②15《19a》(19b),17<20c>/③-
338	性格不明	16.02.22	試掘(仲村)	西普天間住宅地区	改変	①19b/②14・15《●18・19a》,17<20c>/③-
339	公道	16.02.22	試掘(仲村)	西普天間住宅地区	一部残存	①19b/②15《18》,17<20c>/③-
340	墓地	16.02.22	試掘(仲村)	西普天間住宅地区	改変	①19b/②15《●18》,17<20c>/③-
341	集落跡	-	口伝	普天間飛行場	改変	①85a,12,20a/②19(23a)/③補追
342	散布地、貝塚、生産遺跡	19.05.30	試掘(金城)	宅地	一部残存	①20a/②19<22c>/③補追
343	宿道	01.08.30	分試	西普天間住宅地区	一部残存	①20a,20b/②19/③-
344	集落跡、生産遺跡	20.03.26	試掘(大堀・新垣)	普天間飛行場	良好	①●24c②20/③新規
345	集落跡	21.09.28	試掘	宅地	良好	①-②20<●22e>/③新規

○ 文化財調査報告書等文献目録

刊行年	編著者名	報告書等名
1901	加藤 三吾	「沖繩の石器時代遺跡」『東京人類学会雑誌』第17巻—188号
1925	佐喜真 興英	『シマの話』
1932	浜田 耕作	「沖繩の旅」3『ドルメン』第2～9号
1956	多和田 真淳	「琉球列島の貝塚分布と編年の概念」『文化財要覧』
1959	賀川 光夫・多和田 真淳	「宜野湾村大山貝塚の調査概要」『文化財要覧』
1960 a	賀川 光夫	「琉球列島の先史文化の一考察」『日本大学史学会・研究彙報』第4集
1960 b	多和田 真淳	「琉球列島の貝塚分布と編年の概念補遺」『文化財要覧』
1961	多和田 真淳	「琉球列島における遺跡の土器・須恵器・磁器・瓦の時代区分」『文化財要覧』
1968 a	琉球政府文化財保護委員会 監修	『全国遺跡地図 沖繩』
1968 b	稲村 賢敷	『沖繩の古代部落マキョの研究』
1970	嵩元 政秀	「沖繩県内出土の銭貨について」『南島考古』創刊号
1975 a	安里 進	「グシク時代開始期の若干の問題について」『沖繩県立博物館紀要』1
1975 b	鈴木 尚	「沖繩に於ける洪積世人類の発見」『人類学雑誌』第83巻—2号
1975 c	嵩元 政秀	「大山貝塚発見の鹿角製品と平安名貝塚発見の貝札」『南島考古だより』15
1975 d	三宅 宗悦	「南島の石器聚成 沖繩編」『南島考古』第4号
1977	沖繩県教育庁 編	『沖繩県の遺跡分布』
1978	宜野湾市教育委員会 編	『宜野湾市の文化財』市文化財調査報告書第1集
1979	宜野湾市教育委員会 編	『普天間基地内文化財調査報告』
1980	宜野湾市教育委員会 編	『名勝「森の川」周辺文化財調査報告』市文化財調査報告書第2集
1981	宜野湾市教育委員会 編	『キャンプ・ズケラン基地の文化財 I』市文化財調査報告書第3集
1982 a	宜野湾市教育委員会 編	『宜野湾市の遺跡』市文化財調査報告書第4集
1982 b	宜野湾市史編集委員会 編	『宜野湾市史』第3巻
1984 a	宜野湾市教育委員会 編	『喜友名遺跡群』市文化財調査報告書第5集
1984 b	宜野湾市教育委員会 編	『洞穴』市文化財調査報告書第6集
1985 a	宜野湾市史編集委員会 編	『宜野湾市史』第5巻
1985 b	宜野湾市教育委員会 編	『方言』市文化財調査報告書第8集
1987 a	安里 進	「琉球—沖繩の考古学時代区分をめぐる諸問題」『考古学研究』34—3
1987 b	宜野湾市教育委員会 編	『植生』市文化財調査報告書第9集
1988	字宜野湾誌編集委員会	『ぎのわん』
1989 a	高宮 廣衛 他	『沖国大考古』10
1989 b	宜野湾市教育委員会 編	『土に埋もれた宜野湾』市文化財調査報告書第10集
1990 a	宜野湾市教育委員会 編	『喜友名東原ヌバタキ遺跡』市文化財調査報告書第11集
1990 b	宜野湾市教育委員会 編	『じゃな』I [図版編] 市文化財調査報告書第12集
1991 a	宜野湾市教育委員会 編	『ヌバタキ』市文化財調査報告書第13集
1991 b	宜野湾市教育委員会 編	『じゃな』I [本文編] 市文化財調査報告書第14集
1991 c	宜野湾市教育委員会 編	『宜野湾市文化財情報図』[平成2年度版] 市文化財保護資料第36集
1992 a	島袋 洋 編	『安仁屋トゥンヤマ遺跡』
1992 b	宜野湾市教育委員会 編	『上原同原遺跡の発掘調査記録』市文化財調査報告書第16集
1993 a	宜野湾市教育委員会 編	『伊佐前原遺跡』市文化財調査報告書第17集
1993 b	宜野湾市教育委員会 編	『沖繩人のルーツを探る!』市文化財保護資料第38集
1994 a	宜野湾市教育委員会 編	『真志喜森川原遺跡』市文化財調査報告書第18集
1994 b	宜野湾市教育委員会 編	『宜野湾クシヌウタキ遺跡』[図録集] 市文化財調査報告書第20集
1994 c	宜野湾市教育委員会 編	『喜友名東原ヌバタキ遺跡第四次発掘調査記録』市文化財保護資料第39集
1994 d	宜野湾市教育委員会 編	『真志喜安座間原第一遺跡発掘調査記録 [集団墓編]』市文化財保護資料第40集
1994 e	琉球大学工学部福島研究室 編	『字宜野湾産泉調査報告書』
1994 f	宜野湾市史編集委員会 編	『宜野湾市史』第1巻
1995 a	宜野湾市教育委員会 編	『大山岳之佐久原第一遺跡・新城古集落遺跡』市文化財調査報告書第21集
1995 b	宜野湾市教育委員会 編	『上原濡原遺跡発掘調査記録』市文化財保護資料第43集
1996 a	宜野湾市教育委員会 編	『大山富盛原第一遺跡』市文化財調査報告書第22集

- 1996 b 宜野湾市教育委員会 編 『野嵩ウガンスカタ遺跡』市文化財調査報告書第23集
- 1996 c 宜野湾市教育委員会 編 『奥間ノ口墓』〔図録編〕市文化財調査報告書第24集
- 1996 d 宜野湾市教育委員会 編 『奥間ノ口墓』〔図録編解説〕市文化財調査報告書第24集
- 1996 e 宜野湾市教育委員会 編 『伊佐前原第一・第二遺跡発掘調査記録』市文化財調査報告書第44集
- 1996 f 宜野湾市教育委員会 編 『真志喜森川原第二遺跡発掘調査記録』市文化財保護資料第45集
- 1996 g 宜野湾市基地政策室 編 『宜野湾市の基地内文化財』『宜野湾市と基地』
- 1997 a 宜野湾市教育委員会 編 『宜野湾クシヌウタキ』市文化財調査報告書第25集
- 1997 b 宜野湾市教育委員会 編 『個人住宅建設に伴う森川原第二遺跡〔図録集〕』市文化財調査報告書第26集
- 1997 c 宜野湾市教育委員会 編 『大謝名カンジャーガマ岩陰遺跡発掘調査記録』市文化財保護資料第46集
- 1998 a 宜野湾市教育委員会 編 『真志喜富盛原第二遺跡・同蔵当原遺跡』市文化財調査報告書第27集
- 1998 b 宜野湾市教育委員会 編 『伊佐前原第一・第二遺跡』市文化財調査報告書第28集
- 1998 c 宜野湾市教育委員会 編 『大謝名カンジャーガマ岩陰遺跡の鍛冶関連遺物』市文化財調査報告書第29集
- 1998 d 宜野湾市教育委員会 編 『ぎのわん市の戦跡』
- 1998 e 沖縄県教育委員会 編 『基地内文化財Ⅰ』
- 1999 a 沖縄県教育委員会 編 『喜友名貝塚・喜友名グスク』
- 1999 b 宜野湾市教育委員会 編 『大山前門原第二遺跡』市文化財調査報告書第30集
- 2000 a 沖縄県教育委員会 編 『喜友名泉石畳道・喜友名山川原丘陵古墓群・伊佐前原古墓群』
- 2000 b 宜野湾市教育委員会 編 『真志喜石川第一遺跡・真志喜ノロ殿内拝所遺跡発掘調査記録』市文化財保護資料第50集
- 2000 c 宜野湾市教育委員会 編 『宜野湾市の文化財情報図』市文化財保護資料第50集
- 2001 a 財団法人文化財建造物保存技術協会 編 『重要文化財喜友名泉保存修理工事報告書』市文化財調査報告書第31集
- 2001 b 沖縄県立埋蔵文化財センター 編 『伊佐前原第一遺跡』
- 2002 a 沖縄県立埋蔵文化財センター 編 『基地内文化財Ⅱ』
- 2002 b 宜野湾市教育委員会 編 『宇地泊兼久原第三遺跡』市文化財調査報告書第32集
- 2002 c 宜野湾市教育委員会 編 『真志喜ウンサクモ』市文化財調査報告書第33集
- 2002 d 宜野湾市教育委員会 編 『宜野湾市文化財情報図』〔平成13年度版〕市文化財保護資料第52集
- 2002 e 宜野湾市教育委員会 編 『宇地泊兼久原第一・第二・第三遺跡発掘調査記録』市文化財保護資料第53集
- 2002 f 宜野湾市教育委員会 編 『大山前門原第二遺跡発掘調査記録』市文化財保護資料第54集
- 2002 g 沖縄県立埋蔵文化財センター 編 『沖縄県戦争遺跡詳細分布調査(Ⅱ)―中部編―』
- 2003 a 宜野湾市教育委員会 編 『宇地泊兼久原第一遺跡』市文化財調査報告書第34集
- 2003 b (株)真南風 調査・監修 『宇宜野湾産泉保存整備マスタープラン報告書』
- 2004 a 沖縄県立埋蔵文化財センター 編 『基地内文化財Ⅲ』
- 2004 b 宜野湾市教育委員会 編 『喜友名前原第一古墓群・真志喜白台原遺跡・普天満宮遺跡発掘調査記録』市文化財保護資料第55集
- 2005 a 宜野湾市教育委員会 編 『嘉数テラガマ洞穴遺跡』市文化財調査報告書第35集
- 2005 b 宜野湾市教育委員会 編 『基地内埋蔵文化財調査報告書Ⅰ』市文化財調査報告書第36集
- 2005 c 宜野湾市教育委員会 編 『名勝宜野湾市森の川保存整備報告書』市文化財調査報告書第37集
- 2005 d 宜野湾市教育委員会 編 『埋蔵文化財自然化学分析調査基本マニュアル』市文化財保護資料
- 2005 e 宜野湾市教育委員会 編 『普天間飛行場旧土地利用再現調査業務報告書』市文化財保護資料
- 2005 f 宜野湾市教育委員会 編 『瑞慶覧地区再現検討調査業務報告書』市文化財保護資料
- 2006 a 沖縄県立埋蔵文化財センター 編 『基地内文化財Ⅳ』沖縄県立埋蔵文化財センター調査報告書第38集
- 2006 b 宜野湾市教育委員会 編 『基地内埋蔵文化財調査報告書Ⅱ』市文化財調査報告書第38集
- 2006 c 宜野湾市教育委員会 編 『普天間飛行場埋蔵文化財保護基本マニュアル導入調査重要遺跡保存整備基本構想作成業務報告書』市文化財保護資料第63集
- 2006 d 宜野湾市教育委員会 編 『普天間飛行場旧土地利用再現調査業務報告書Ⅱ』市文化財保護資料
- 2006 e 宜野湾市教育委員会 編 『瑞慶覧地区重要文化財保存整備基本構想作成業務報告書』市文化財保護資料
- 2006 f 沖縄県立埋蔵文化財センター 編 『新城下原第二遺跡』
- 2007 a 宜野湾市教育委員会 編 『基地内埋蔵文化財調査報告書Ⅲ』市文化財調査報告書第39集
- 2007 b 宜野湾市教育委員会 編 『喜友名後原・勢頭原丘陵古墓群 喜友名前原第一古墓群』市文化財調査報告書第40集
- 2007 c 宜野湾市教育委員会 編 『ぎのわんの文化財』〔第7版〕市文化財保護資料第67集
- 2007 d 宜野湾市教育委員会 編 『キャンプ瑞慶覧地区重要文化財保存整備実施計画書作成業務報告書』市文化財保護資料
- 2008 a 宜野湾市教育委員会 編 『基地内埋蔵文化財調査報告書Ⅳ』市文化財調査報告書第41集

2008 b	宜野湾市教育委員会 編	『宇地泊西原丘陵古墓群』市文化財調査報告書第42集
2008 c	宜野湾市教育委員会 編	『嘉数トゥンヤマ遺跡Ⅰ』市文化財調査報告書第43集
2009 a	宜野湾市教育委員会 編	『基地内埋蔵文化財調査報告書Ⅴ』市文化財調査報告書第44集
2009 b	宜野湾市教育委員会 編	『嘉数トゥンヤマ遺跡Ⅱ』市文化財調査報告書第45集
2009 c	宜野湾市教育委員会 編	『普天間飛行場内洞穴遺跡実態調査実施計画書作成業務報告書』市文化財保護資料
2009 d	宜野湾市教育委員会 編	『宜野湾市の文化財情報図』市文化財保護資料第68集
2009 e	宜野湾市基地政策部 編	『宜野湾市と基地』
2009 f	沖縄県知事公室基地対策課	『沖縄の米軍及び自衛隊基地（統計資料集）』
2010 a	宜野湾市教育委員会 編	『市内埋蔵文化財発掘調査報告書』市文化財調査報告書第46集
2010 b	宜野湾市教育委員会 編	『普天間飛行場内洞穴遺跡実態調査実施計画書(案)作成業務報告書』市文化財保護資料
2010 c	沖縄県教育委員会・ 宜野湾市教育委員会 編	『普天間飛行場内遺跡地区(中間報告)』
2010 d	宜野湾市教育委員会 編	『キャンプ瑞慶覧地区重要文化財保存整備に向けた地権者・市民等の意識啓発活動 支援業務報告書』市文化財保護資料
2010 e	宜野湾市教育委員会 編	『文化財保存整備基本計画作成業務委託(大謝名・嘉数・我如古・真栄原地区)報告書』 市文化財保護資料
2011 a	宜野湾市教育委員会 編	『市内埋蔵文化財発掘調査報告書2』市文化財調査報告書第47集
2011 b	宜野湾市教育委員会 編	『普天間フィールー丘陵古墓群』市文化財調査報告書第48集
2011 c	宜野湾市教育委員会 編	『キャンプ瑞慶覧地区重要文化財保存整備に向けた地権者・市民等の意識啓発活動 支援業務②報告書』市文化財保護資料
2011 d	宜野湾市教育委員会 編	『文化財保存整備基本構想作成業務委託(喜友名・新城・野嵩・伊佐地区)報告書』 市文化財保護資料
2011 e	宜野湾市教育委員会 編	『大山前門原第一遺跡』市文化財保護資料第69集
2011 f	沖縄県立埋蔵文化財センター 編	『基地内文化財5』沖縄県立埋蔵文化財センター調査報告書第61集
2012 a	宜野湾市教育委員会 編	『埋蔵文化財保護基本マニュアル導入調査重要遺跡保存整備基本構想作成業務[Ⅱ] 報告書』市文化財保護資料
2012 b	宜野湾市教育委員会 編	『大山前門原第一遺跡』市文化財調査報告書第49集
2012 c	宜野湾市教育委員会 編	『ぎのわんの地名一内陸部編一』市内民俗芸能調査報告書
2013 a	宜野湾市教育委員会 編	『宜野湾はじまりや』～シマ・ムラ、チネー・イエへの歩み～
2013 b	宜野湾市教育委員会 編	『宜野湾市内遺跡発掘調査の概要』市文化財保護資料
2013 c	宜野湾市教育委員会 編	『瑞慶覧基地内埋蔵文化財発掘調査概報』市文化財保護資料第70集
2014	宜野湾市教育委員会 編	『宜野湾市文化財情報図』〔平成25年度版〕市文化財保護資料第72集
2015 a	沖縄県立埋蔵文化財センター 編	『基地内文化財7』沖縄県立埋蔵文化財センター調査報告書第76集
2015 b	宜野湾市教育委員会 編	『宜野湾市内遺跡発掘調査の概要』市文化財保護資料第74集
2015 c	沖縄県立埋蔵文化財センター 編	『沖縄県の戦争遺跡』沖縄県立埋蔵文化財センター調査報告書第75集
2016 a	宜野湾市教育委員会 編	『瑞慶覧基地内病院地区に係る埋蔵文化財発掘調査報告書1』市文化財調査報告 書第51集
2016 b	沖縄県立埋蔵文化財センター 編	『キャンプ瑞慶覧内病院地区に係る文化財発掘調査報告書3』沖縄県立埋蔵文化財 センター調査報告書第83集
2017 a	宜野湾市教育委員会 編	『瑞慶覧基地内病院地区に係る埋蔵文化財発掘調査報告書2』市文化財調査報告 書第52集
2017 b	沖縄県立埋蔵文化財センター 編	『キャンプ瑞慶覧内病院地区に係る文化財発掘調査報告書4』沖縄県立埋蔵文化財 センター調査報告書第90集
2017 c	宜野湾市教育委員会 編	『市内埋蔵文化財発掘調査報告書3』市文化財調査報告書第53集
2017 d	宜野湾市教育委員会 編	『野嵩上後原古墓群』市文化財調査報告書第54集
2017 e	宜野湾市教育委員会 編	『普天間飛行場地区埋蔵文化財発掘調査報告書』市文化財調査報告書第55集
2018	沖縄県立埋蔵文化財センター 編	『基地内文化財8』沖縄県立埋蔵文化財センター調査報告書第94集
2019 a	宜野湾市教育委員会 編	『基地内埋蔵文化財調査報告書7』市文化財調査報告書第56集
2019 b	沖縄県立埋蔵文化財センター 編	『神山古集落』沖縄県立埋蔵文化財センター調査報告書第99集
2019 c	宜野湾市教育委員会 編	『宜野湾市内遺跡発掘調査の概要』市文化財保護資料第75集
2019 d	宜野湾市教育委員会 編	『市内埋蔵文化財発掘調査報告書4』市文化財調査報告書第57集
2020 a	宜野湾市教育委員会 編	『宜野湾市内遺跡発掘調査の概要』市文化財保護資料第77集

2020b	宜野湾市教育委員会 編	『宜野湾市文化財情報図』〔令和元年度版〕市文化財保護資料第78集
2020c	宜野湾市教育委員会 編	『西普天間住宅地区返還跡地内埋蔵文化財発掘調査概報』市文化財保護資料第79集
2022a	宜野湾市教育委員会 編	『基地内埋蔵文化財調査報告書8』第58集
2022b	宜野湾市教育委員会 編	『安仁屋・新城イシジャー流域古墓群 喜友名山川原丘陵古墓群』第59集
2022c	宜野湾市教育委員会	『宜野湾市内遺跡発掘調査の概要-平成30・令和元年度』保護資料第80集
2022d	沖縄県立埋蔵文化財センター 編	『普天間石川原第一遺跡 普天間グスクンニー遺跡 普天間下原古墓群』第111集
2022e	沖縄県立埋蔵文化財センター 編	『基地内文化財9』第112集
2023a	宜野湾市教育委員会 編	『佐真下屋取古集落遺跡』第60集
2023b	宜野湾市教育委員会 編	『赤道渡呂寒原古墓群 神山後原丘陵古墓群 宜野湾シリガーラ流域古墓群 宜野湾後原遺物散布地』第61集
2023c	宜野湾市教育委員会 編	『西普天間住宅地区埋蔵文化財発掘調査報告書1』第62集
2023d	宜野湾市教育委員会 編	『安仁屋・新城イシジャー流域古墓群』第63集
2023e	宜野湾市教育委員会 編	『宜野湾市内遺跡発掘調査の概要-令和2・3年度』保護資料第81集
2023f	沖縄県立埋蔵文化財センター 編	『基地内文化財10』第115集
2023g	沖縄国際大学考古学研究室 編	『普天満宮洞穴遺跡発掘調査概要(1)』
2024a	宜野湾市教育委員会 編	『西普天間住宅地区埋蔵文化財発掘調査報告書2』第64集
2024b	宜野湾市教育委員会 編	『基地内埋蔵文化財調査報告書9』第65集
2024c	宜野湾市教育委員会 編	『宜野湾市文化財情報図』〔令和5年度版〕市文化財保護資料第82集

3. 文化財保護の事務手続き

□ 文化財保護の事務手続き

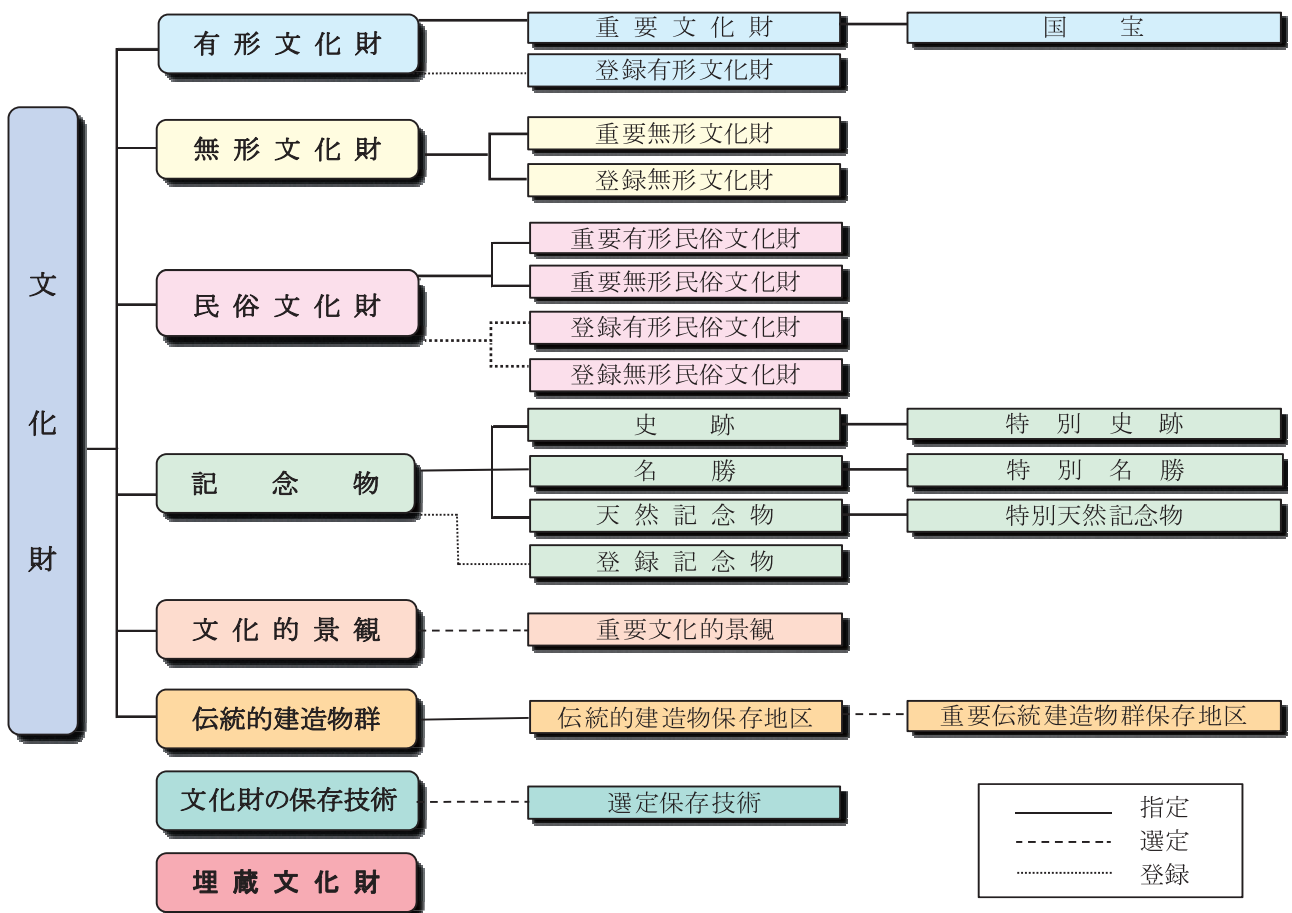
目次

- 1 文化財とは・・・文化財の定義と種類
- 2 指定文化財・・・史跡名勝天然記念物を例に
- 3 開発事業と埋蔵文化財保護に関する基本的姿勢
 - A 埋蔵文化財の規定
 - B 周知の埋蔵文化財包蔵地における土木工事等の規制
 - C 埋蔵物
- 4 開発事業における埋蔵文化財包蔵地の取扱い
 - A 周知の埋蔵文化財包蔵地の場合
 - B 不時発見（新発見）の遺跡の場合

1 文化財とは・・・文化財の定義と種類

A 文化財保護に当たっては、文化財保護法、沖縄県文化財保護条例、宜野湾市文化財保護条例が根本基準となる。文化財保護法は、昭和25年に施行され、現行の文化財の用語が広範に使用され、国文化庁及び地方公共団体の文化財保護行政が始まった。文化財保護法は、文化財を保存し、その活用を図り、もって国民の文化的向上に資するとともに、世界文化の進歩に貢献することを目的としている。文化財の種類には、「有形文化財、無形文化財、民俗文化財、記念物（史跡・名勝・天然記念物）、文化的景観、伝統的建造物群」があり、この他に文化財の保存・修理に欠くことのできない伝統的な技術・技能である「文化財の保存技術」と土地に埋蔵されている“埋蔵文化財”が保護の対象となっている。なお、文化財保護法及び地方公共団体の文化財保護条例の規定により指定を受けた遺跡は、“史跡”として取扱われる。

▼文化財の種類 [文化財保護法より]



文化財保護法の基本理念として、以下の事項が求められている。

- ① 政府及び地方公共団体は、文化財がわが国の歴史、文化等の正しい理解のため欠くことのできないものであり、かつ、将来の文化の向上発展の基礎をなすものであることを認識し、その保存が適切に行われるように、周到の注意をもってこの法律の趣旨の徹底に努めなければならない。 文化財保護法第3条
 - ② 一般国民は、政府及び地方公共団体がこの法律の目的を達成するために行う措置に誠実に協力しなければならない。 文化財保護法第4条の1
 - ③ 文化財の所有者その他の関係者は、文化財が貴重な国民的財産であることを自覚し、これを公共のために大切に保存するとともに、できるだけこれを公開する等その文化的活用を努めなければならない。 文化財保護法第4条の2
 - ④ 政府及び地方公共団体は、この法律の執行に当たって、関係者の所有権その他の財産権を尊重しなければならない。 文化財保護法第4条の3
- B** 文化財保護法でいう文化財は、前項の下段に示すとおりである。
- ・文化財（広義）とは、重要文化財や史跡等、指定等により抽出されて保護されているもの（狭義）の基礎となる文化財のグループを示すものであり、特別の場合（埋蔵文化財として取り扱われる場合等）を除いて、この定義に該当するものがそのまま現状変更の規制や修理、管理等の制度の対象となるわけではない。 文化財保護法第2条
- C** 土地に埋蔵されている文化財については、埋蔵文化財として、文化財の種別とは関係なく、別種の保護を受ける。 文化財保護法第6章

2 指定文化財・・・史跡・名勝・天然記念物を例に

- A** 文化財保護法は、基本的姿勢として「選択的保護」主義をとっている。以下に文化財の各種別のうちから史跡名勝天然記念物を例にとって、文化財保護法の内容を記す。

【指 定】

- ① 文部科学大臣は、記念物のうち重要なものを史跡、名勝又は天然記念物に指定することができる。 文化財保護法第109条第1項
- ② 指定は、あらかじめ文部科学大臣が文化財保護審議会に諮問し、官報告示及び所有者への通知によって行う。指定は、所有者等の同意を必要とするものではない（東京地裁 昭和52.2.17判決）が、史跡等の指定は重要文化財の場合と異なり、私権が制約される面が強いので、関係者の所有権その他の財産権の尊重、国土の開発その他の公益との調整に留意することとされている。 文化財保護法第109条第3項、111条

【管理及び復旧】

- ① 管理とは、史跡名勝天然記念物についての保存行為及び利用行為をいう。保存行為としての管理は、これらの文化財の現状を維持するための保護管守及びこれに必要な措置をいい、管理団体の行う管理は、原則としてこの範囲である。利用行為としての管理は、貸借、礼拝等広くその文化財の利用のためにする行為を含むものである。
復旧とは、史跡名勝天然記念物に関し、それが、き損又は衰亡の状態にあるのを元の状態に復する措置をいう。
- ② 史跡名勝天然記念物について所有者が判明しない場合又は所有者もしくは管理責任者による管理が著しく困難もしくは不適當であると明らかに認められる場合、文化庁長官は地方公共団体その他の法人を管理団体に指定して保存のため必要な管理及び復旧を行わせることができる。管理団体の指定は、指定しようとする地方公共団体等の同意を得て、所有者等にその旨を通知

して行う。 文化財保護法第 113 条第 1・2・3 項

【現状変更等】

- ① 現状変更とは、史跡名勝天然記念物に関しての現状に何らかの変化を招来する一切の行為をいうが、文化財保護法では、維持の措置、非常災害のために必要な応急措置を執る場合については、通常の場合と異なった扱いが規定されている。また、保存に影響を及ぼす行為と自生、繁殖、渡来等に何らかの影響を及ぼす行為をいう。
- ② 史跡名勝天然記念物の現状を変更し、又はその保存に影響を及ぼす行為をしようとするときは、文化庁長官の許可を受けなければならない。ただし、現状変更については文部省令で定める維持の措置の範囲内又は非常災害のために必要な応急処置を執る場合、保存に影響を及ぼす行為については影響の軽微である場合は、許可は必要ではない。文化庁長官の許可を受けないで、史跡名勝天然記念物の現状を変更し、又は保存に影響を及ぼす行為をして、これを滅失し、き損を行った者は懲役もしくは禁固又は罰金に処せられる。 文化財保護法第 125 条第 1・2 項、196 条
- ③ 現状変更等の許可を受けず、又は許可の条件に従わないで現状を変更した場合は、文化庁長官は原状回復を命ずることができる。原状回復命令に従わない場合は、行政代執行法の規定により、文化庁長官等が行政代執行を行うことができる。 文化財保護法第 125 条の 7
- ④ 文化庁長官は、史跡名勝天然記念物の保存のため必要があると認めるときは、地域を定めて一定の行為を制限し、もしくは禁止し、又は必要な施設をすることを命ずることができる。この環境保全命令違反については、罰金に処せられる。 文化財保護法第 128 条の 1

3 開発事業と埋蔵文化財保護に関する基本的姿勢

A 埋蔵文化財の規定

・埋蔵文化財は、我が国の歴史を解明する上で重要な価値を有する貴重な国民共有の財産であると同時に、それぞれの“地域の歴史や文化を正しく理解するために欠くことのできない歴史的遺産”であり、将来の文化の向上・発展の基礎をなすものである。そして、埋蔵文化財は、先人たちが営んできた生活の直接的な証であり、文字による記録だけでは知ることのできない、地域の長きにわたる歴史と文化を生き生きと物語る。そのために、埋蔵文化財は、“地域にとって誇りと愛着をもたらす精神的な拠り所となる”とともに、個性的な地域の歴史・文化環境を形作る重要な要素ともいえる。

- ① 埋蔵文化財とは、土地に埋蔵されている文化財のことをいい、文化財の種類ではなく、文化財の存在する状態を意味する。土地に埋蔵されているとは、地下ばかりではなく、水底、海底その他土地の上下を問わず、人目に触れえない状態において所在していることをいう。

埋蔵されている文化財とは、文化財保護法に規定する有形文化財、有形民俗文化財及び遺跡はもちろん化石等の地質鉱物である記念物をも含むものと解される。それらの埋蔵文化財を包蔵する土地が埋蔵文化財包蔵地である。

- ② 埋蔵文化財を包蔵する土地として周知されている土地（埋蔵文化財包蔵地）とは、貝塚、古墳など外形的に判断しうるもののほか、伝説、口伝、学問的な調査研究、発掘等によってその地域社会において知られている土地をいう。
- ③ 埋蔵文化財は、他の種別の文化財と異なり、周知されているか土木工事等により新たに発見（不時発見の遺跡）されたかを問わず、以下の文化財保護法が適用される。

B 周知の埋蔵文化財包蔵地における土木工事等の規制

【埋蔵文化財の基本的取扱い】

- ・埋蔵文化財が周知の埋蔵文化財包蔵地であるか否か、あるいは土木工事等の事業主体が国の機関等であるか、それ以外の者であるかによって、埋蔵文化財取扱いに係る手続きは異なっている。
- ・土木工事等の事業と関係する埋蔵文化財の取扱いには、基本的に次の三種類のいずれかになる。

- ① 地区除外・開発事業地区から除外するもの。
 - ② 現状保存・開発事業地区にふくめるが、公園、緑地に取り込む等により 保存を図るもの。
 - ③ 記録保存・開発事業により現状保全等ができない場合は、事前に発掘調査を実施し、その結果を記録として保存するもの。
- ・発掘調査により記録保存することとなるのは、原則として、次のような場合である。
- ④ 工事により掘削が埋蔵文化財に及ぶ場合。
 - ⑤ 恒久的な建築物、道路その他の工作物を設置する場合。
 - ⑥ その他盛土、一時的な工作物の設置等でそれが埋蔵文化財に影響を及ぼす虞れのある場合。

【発掘の届出】

- ① 土木工事その他、(学術的な)埋蔵文化財の調査以外の目的で、埋蔵文化財を包蔵する土地として周知されている土地を発掘(土地造成等開発行為の意味で、発掘調査とはちがう)しようとする場合は、60日前までに届け出なければならない。文化財保護法第93条第1項
- ② 国の機関、地方公共団体又は国もしくは地方公共団体の設立に係る法人で政令で定めるもの(以下「国の機関等」という)が、土木工事等のため周知の埋蔵文化財包蔵地を発掘しようとする場合においては、発掘にかかる事業計画の策定に当たって、あらかじめ文化庁長官に対し通知することとし、文化庁長官はこれについて協議を求め又は文化財保護上必要な勧告をすることができる。文化財保護法第94条第1・2・3・4項

事業計画の策定にあたっては、当該事業と埋蔵文化財との関連が明確になる程度に計画の熟度が達した段階をいう。

- ③ 地方公共団体が、埋蔵文化財について調査する必要があると認めるときは、埋蔵文化財を包蔵すると認められる土地の発掘を施行することができる。この規定は、近年の開発行為の進展の中にあつて、埋蔵文化財保護の強化のために、地方公共団体の権限とされたものであるが、これに関して、文化庁長官は、必要な指導及び助言をすることができる(文化財保護法第99条第1・3項)。なお、本規定の適用を受ける地方公共団体には、学術的研究を行う大学、博物館等の機関は含まれない。
- ④ 地方公共団体が、埋蔵文化財を包蔵すると認められる土地の発掘を施行するに際し、事業者には協力を求めることができる。すなわち、地方公共団体の行う発掘は、実態上開発行為の事前調査として行われることが多いことにかんがみ、発掘の原因となった開発行為の事業者に対して、発掘費用の負担を求め、従来のような協力を求めることができるのである。文化財保護法第99条第2項

・「埋蔵文化財が、わが国の歴史、文化などの正しい理解のために欠くことのできない貴重な国民的財産であり、これを公共のために適切に保存すべきものであることはいままでもないところであり、このような見地から、埋蔵文化財包蔵地の利用が一定の制約を受けることは、公共の福祉による制約として埋蔵文化財包蔵地に内在するものというべき」であり、「発掘調査の指示がなされることによって、発掘者がある程度の経済的負担を負う結果になるとしても、それが文化財保護法の趣旨を逸脱した不当に過大なものでない以上、原因者たる発掘者において受忍すべきものというべきである。そして、右の負担が文化財保護法の趣旨を逸脱した不当に過大なものであるか否かは、当該埋蔵文化財の重要性、土木工事の規模・内容、調査に要する費用の額、発掘者の負担能力、開発による利益の有無

程度及び負担者の承諾の有無など諸般の事情を総合して判断すべきものと解される。」

【府中市埋蔵文化財発掘費用負担事件 東京高裁 昭和 60 年判決】

なお、事業者が個人であって、専らその個人の用に供する住宅の建物に伴う場合等、費用の負担を求めることが困難なものは、国庫補助制度が適用される。

【遺跡発見に関する届出と停止命令等】

- ① 発掘に関係なく土地の所有者又は占領者が、貝塚、住居跡、古墳等、遺跡と認められるものを発見したときは、非常災害のため必要な応急措置をとる場合を除き、その現状を変更することなく、文化庁長官に届けなければならない。文化財保護法第 96 条第 1 項
- ② 文化庁長官は、発見の届け出があった遺跡が重要なものであり、かつ、その保護のため調査を行う必要があると認められるときは、土地の所有者又は占有者に対し、期間及び区域を定めて、その現状を変更することとなるような行為の停止又は禁止を命ずることができる。この停止命令は、三ヶ月を越えない期間であるが、その期間内に調査が完了せず、引続き調査を行う必要があるときは、一回に限り通算して六ヶ月を越えない範囲内で期間を延長することができる。文化財保護法第 96 条第 4・5 項
- ③ 文化庁長官は、遺跡発見の届け出がない場合においても、現状変更の停止命令及びその期間の延長の措置を執ることができる。文化財保護法第 96 条第 7 項
- ④ 国の機関等が遺跡を発見した場合は特例が設けられており、その現状を変更することなく遅滞なく、その旨を文化庁長官に通知しなければならないとされている。文化庁長官は、その通知に基づき保護のため調査を行う必要と認めるときは、国の機関等に対し、その調査・保存等について協議を求め、又は勧告を行うことができる。文化財保護法第 97 条第 1・2 項
- ⑤ 文化庁長官は、歴史上又は学術上の価値が特に高く、かつ、その調査が技術的に困難なため、国において調査する必要があると認められる埋蔵文化財については、自ら発掘を施行することができる。文化財保護法第 98 条第 1 項

・埋蔵文化財の発掘又は遺跡の発見の届出等に関する規則を参照

C 埋蔵物

- ① 発見された埋蔵物の取扱いについては、文化財保護法に特別の規定がある場合はこれによるほか、遺失物法が適用される。文化財保護法では、埋蔵物の発見者が、文化庁長官の場合、地方公共団体の場合、上記二者以外の場合に分けてその取扱いを規定している。遺失物法第 1 条 文化財保護法第 108 条
- ② 文化庁長官が、発掘により文化財を発見した場合は、所有者が判明しているときは所有者に返還し、所有者が判明しないときは、警察署長にその旨を通知する。所有者の判明しない文化財は、国庫に帰属する。国庫に帰属した文化財は文化庁長官が管理する。文化財保護法第 104 条
地方公共団体が発見者のときは、文化庁長官の場合と同じ取扱いをすればよいが、所有者が判明しない文化財は、発見された土地を管轄する都道府県に帰属となる。文化財保護法第 105 条の 3
- ③ 文化庁長官及び地方公共団体以外の者が、埋蔵物を発見したときは、当該物件を警察署長に差し出さなければならない。その物件が、文化財と認められたときは、警察署長はそれを都道府県の教育委員会（文化財保護法第 101 条により文化庁長官から事務委託されている）に提出しなければならない。当該物件が、文化財と認められた場合の所有権の帰属については②に述べた場合と同様の取扱いとなる。
- ④ 埋蔵物である文化財としては記念物も含まれるが、発見された文化財として、警察署長への

差出、文化庁長官への提出、国庫帰属、譲与、譲渡等の対象となるのは動産である文化財に限られ、遺跡等の不動産は対象とならない。

4 開発事業における埋蔵文化財包蔵地の取扱い

[国の機関等が埋蔵文化財包蔵地で土木工事等を行う場合]

A 周知の埋蔵文化財包蔵地の場合

企画段階＝事業区域の概略決定

- ① 開発事業者が教育委員会に埋蔵文化財包蔵地の所在状況の照会を行う。
 - ・事業計画の進捗に応じ、必要があれば事業予定地内の埋蔵文化財の範囲や性格等の確認調査をも依頼する。
- ② 市教育委員会が開発事業者に回答する。

(周知の遺跡所在の報告) 文化財保護法第95条第1項

 - ・事業計画と埋蔵文化財包蔵地の取扱いについての事前協議を行い、その合意内容に基づき協定書を作成する。

基本計画策定と意志決定段階＝事業区域決定と計画作成

- ③ 開発事業者が県教育委員会に工事を行う旨の発掘通知を行う。

(発掘通知) 文化財保護法第93条第1項

 - ・県教育委員会が開発事業者に通知する。

(発掘調査等の勧告) 文化財保護法第93条第2項
 - ・開発事業者が市教育委員会に発掘調査の依頼を行う。

(調査に関する契約書の締結＝発掘調査費用や期間等の決定)
- ④ 市教育委員会が県教育委員会に発掘調査通知を提出する。

(発掘調査通知) 文化財保護法第99条の1

 - ・発掘調査による記録作成・事業区域の埋蔵文化財包蔵地の発掘調査、資料整理と公開、報告書を作成する。
 - ・出土品の取扱い：遺失物法第1条の1の規定により警察署長に埋蔵文化財発見届を提出。合わせて、県教育委員会に埋蔵文化財保管証を提出する。
- ⑤ 市教育委員会が開発事業者に現場の引き渡しを行う。

実施計画策定段階＝土木工事等の着工

・開発事業者は、発掘調査実施中であっても、安全で迅速な埋蔵文化財の発掘調査に支障を及ばない範囲で、市長教育委員会と協議の上、並行して着手できる工事等があれば実施する。

B 不時発見（新発見）の遺跡の場合

- ① 開発業者が市教育委員会に埋蔵文化財包蔵地の所在状況の照会を行う。
 - ・試掘調査や土木工事の施工により不時発見の遺跡（新たな埋蔵文化財包蔵地）が確認される。
- ②・③ 開発業者が県教育委員会に遺跡発見通知を提出する。

(遺跡発見通知) 文化財保護法第96条第1項

 - ・県教育委員会が開発事業者に通知する。

(発掘調査等の勧告) 文化財保護法第93条第2項
 - ・開発業者が市教育委員会に発掘調査の依頼を行う。

(調査に関する契約書の締結＝発掘調査費用や期間等の決定)
- ④・⑤ 同上

〔試掘調査の流れ〕

測量により試掘位置が確定された後で、磁気探査による異常物や地下埋設物の有無確認を実施する。



磁気探査により異常物や地下埋設物が無いことを確認した後は、重機掘削により試掘調査を開始する。

※磁気探査は0.5m掘削ごとに実施する。



基盤層である石灰岩等を確認後、作業員により調査壁面の清掃を実施する。調査対象壁面の清掃終了後は、調査員により、分層・層相観察所見の記載や調査壁面・遺構検出状況・遺物出土状況等の記録写真撮影を実施する。



調査員による各種記録作業が終了した後は、デジタルオルソ画像作成・デジタルトレースの作業に必要となる調査壁面の画像の撮影と座標の標定作業を実施する。



オルソ関連作業が終了した後は、旧地形及び遺跡の立地環境、堆積状況等の観察を行い、調査区全体の考察を行うための各種作業を実施する。また、年代測定や各種分析調査に必要な試料の採取も実施する。



調査に係る全工程が終了した後は、赤土の流出等に配慮しながら、埋め戻し作業を実施して原状回復措置をとる。



開発事業と埋蔵文化財の取扱い手続き

事業計画



事業計画地内の埋蔵文化財の
所在状況の照会



工事を行う場合の届出



埋蔵文化財包蔵地の性格・範囲等を
把握するための調査



事業計画と埋蔵文化財の取扱いについ
て事前協議



記録保存のための調査



発掘調査に関する契約



調査の実施



工事施工

事業計画の策定に当たっては、市教育委員会で発行している「文化財情報図」を参考とし、できるだけ埋蔵文化財包蔵地については地区除外等をするようにしてください。この場合、事業の計画段階で事前に市教育委員会に埋蔵文化財包蔵地の所在状況を確認するのがよいでしょう。

やむを得ず工事区域に埋蔵文化財包蔵地を含む場合には、文化財保護法第93条の1の規定により工事を着手しようとする日の60日前までに沖縄県教育委員会に届出の義務があります。市教育委員会に届出の様式が備えてありますので、必要事項を記入後に市教育委員会に提出してください。

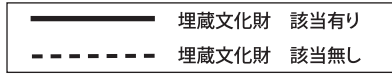
発掘届が提出されると市教育委員会は、その埋蔵文化財包蔵地の性格・範囲等を確認するための試掘調査を実施します。
また、試掘調査によって得られた遺構までの深さ・密度等を参考に発掘調査の期間・費用を算出します。

試掘調査の結果を基に建物の配置等の変更により埋蔵文化財の現状保存が可能か否かの最終調整を行います。また、発掘調査を実施する期間・費用等についても入念な調整が必要です。

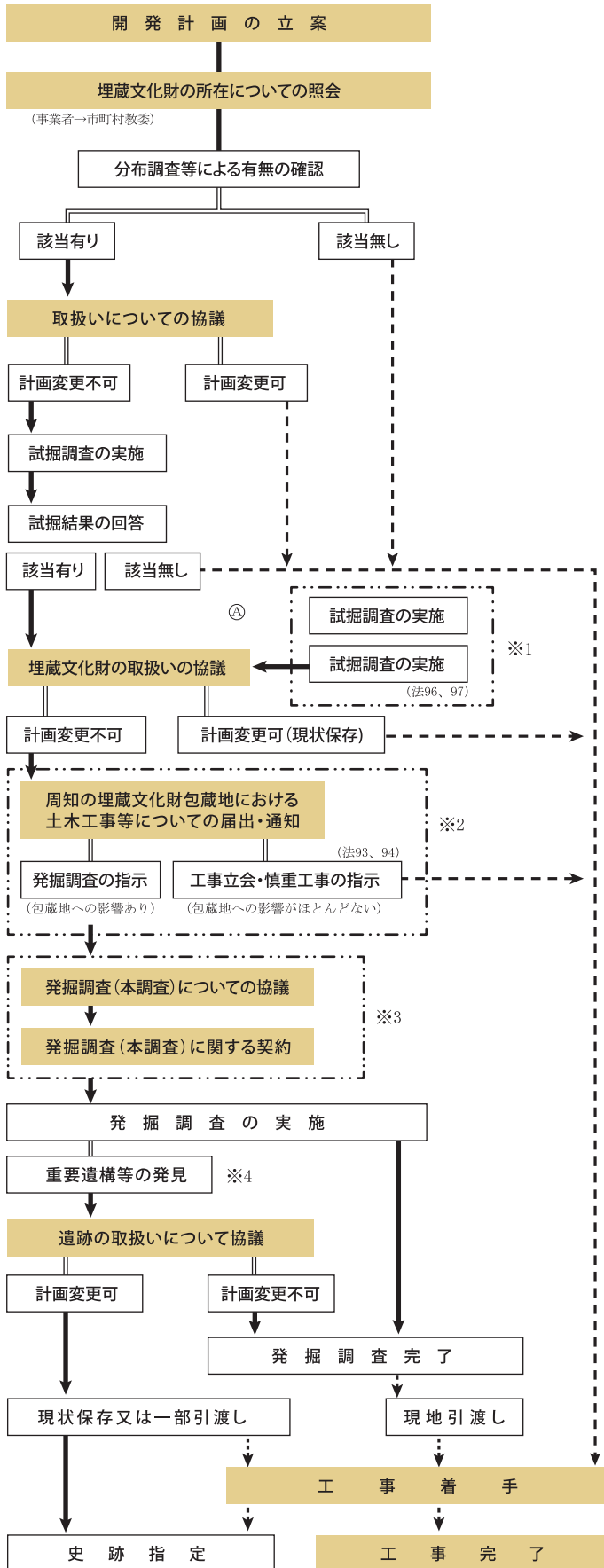
最終調整の結果、工事が埋蔵文化財の保存に影響を及ぼすおそれのある部分については事前の発掘調査が必要です。この場合、調査費用は原則として事業者負担をお願いしております。

調査を実施する機関と「埋蔵文化財発掘調査委託契約」を締結します。

開発事業に対する埋蔵文化財の取扱い



開発事業者の手続



① 事前協議 事業地の設定に当たっては管轄の市町村教育委員会に照会し、周知の埋蔵文化財包蔵地(以下、包蔵地)は極力除外する。

【包蔵地=市町村教育委員会で最新の遺跡地図を常備している】

② 分布調査 必要に応じ、管轄の教育委員会は事業計画地内で分布調査等を行い包蔵地の有無及び範囲の確認を行う。この結果に基づき教育委員会と協議を行う。

【計画変更=事業地の範囲変更・工事内容の変更により包蔵地への影響がなくなることを示す】

③ 試掘調査 計画変更が困難な場合、管轄の教育委員会は試掘調査を行い包蔵地の遺存状況等を確認する。この結果に基づき包蔵地の取扱いについて再度協議を行う。

【計画変更=同上】

※1 工事中に出土品の出土等により貝塚・住居など遺跡と認められるものを発見したときは、その現状を変更することなく法96、97に基づき県教育委員会へ届け出る。

※2 包蔵地内での工事に着手する前に法93、94に基づき県教育委員会へ届出(通知)書を提出する。

※3 発掘調査に関する経費、調査期間、調査体制等について協議をもち、事業者と教育委員会等で契約を結ぶ。

④ 本調査 事前の契約に基づき、記録保存のための調査で工事等により包蔵地が影響を受ける部分に対して実施する。

【本調査=現地発掘調査、遺物整理、報告書作成までの全工程を指す】

※4 発掘調査の実施中、重要な遺構等が発見された場合、史跡等として後世に保存するための計画変更の協議を要請することがある。

⑤ 事業地の引渡し

不時発見 ④へ

付1. 文献資料にみる宜野湾の「村」の名称

時代	古琉球 → 1609 ←	近世	1879年 ←	近代	→ 1945年 ← 現代																
文献名	絵図郷村帳 1649年	琉球国高突帳 1635～1664年	琉球国由来記 1713年 [各処祭祀]	中山伝信録 1721年	琉球国日記 1731年 [神殿・郡邑]	琉球一件帳 1821年頃	琉球藩雜記 1873年	統計概表 1880年 [間切村]	郡区々画 1896年	各間切村原名 1903年	(仲村春樹氏談) 町村区画 1939年	村誌編纂資料 1940年	1955年	市政要覧 2013年現在							
村名	宜湾 かミ山 かよく か加数 大志やな 志やな 内ミな 喜友名 いあら あきな 前ふて まふて	宜湾 かよく か加数 大志やな 志やな 内ミな 喜友名 いあら あきな 前ふて まふて	1671 宜野湾間切新設	宜野湾 神山 我如古 嘉大謝 真志喜 大山 宇地泊 喜友名 伊新 安仁屋 野高 普天間	宜野湾 神山 我如古 嘉大謝 真志喜 大山 宇地泊 喜友名 伊新 安仁屋 野高 普天間	宜野湾 神山 我如古 嘉大謝 真志喜 大山 宇地泊 喜友名 伊新 安仁屋 野高 普天間	宜野湾 神山 我如古 嘉大謝 真志喜 大山 宇地泊 喜友名 伊新 安仁屋 野高 普天間	宜野湾 神山 我如古 嘉大謝 真志喜 大山 宇地泊 喜友名 伊新 安仁屋 野高 普天間	宜野湾 神山 我如古 嘉大謝 真志喜 大山 宇地泊 喜友名 伊新 安仁屋 野高 普天間	宜野湾 神山 我如古 嘉大謝 真志喜 大山 宇地泊 喜友名 伊新 安仁屋 野高 普天間	宜野湾 神山 我如古 嘉大謝 真志喜 大山 宇地泊 喜友名 伊新 安仁屋 野高 普天間	宜野湾 神山 我如古 嘉大謝 真志喜 大山 宇地泊 喜友名 伊新 安仁屋 野高 普天間	宜野湾 神山 我如古 嘉大謝 真志喜 大山 宇地泊 喜友名 伊新 安仁屋 野高 普天間	宜野湾 神山 我如古 嘉大謝 真志喜 大山 宇地泊 喜友名 伊新 安仁屋 野高 普天間	宜野湾 神山 我如古 嘉大謝 真志喜 大山 宇地泊 喜友名 伊新 安仁屋 野高 普天間						
関連事項	1546 尚元王代 1559 浦添間切 尚元王代 1500年代中頃 万歴年間 1604 浦添間切 謝名具志川地頭職 益氏久場家々譜	1613 浦添間切 浦添間切加賀寿地頭職 兪氏根路銘家々譜	1621 浦添間切 浦添間切加賀寿地頭職 阿氏前川家々譜	1623 浦添間切 浦添間切加賀寿地頭職 阿氏前川家々譜	1626 浦添間切 浦添間切加賀寿地頭職 阿氏前川家々譜	1652 浦添間切 浦添間切加賀寿地頭職 阿氏前川家々譜	1668 浦添間切 浦添間切加賀寿地頭職 阿氏前川家々譜	1672 浦添間切 浦添間切加賀寿地頭職 阿氏前川家々譜	1674 浦添間切 浦添間切加賀寿地頭職 阿氏前川家々譜	1674 浦添間切 浦添間切加賀寿地頭職 阿氏前川家々譜	1675 浦添間切 浦添間切加賀寿地頭職 阿氏前川家々譜	1681 浦添間切 浦添間切加賀寿地頭職 阿氏前川家々譜	1690 浦添間切 浦添間切加賀寿地頭職 阿氏前川家々譜	1710 浦添間切 浦添間切加賀寿地頭職 阿氏前川家々譜	1714 浦添間切 浦添間切加賀寿地頭職 阿氏前川家々譜	1716 浦添間切 浦添間切加賀寿地頭職 阿氏前川家々譜	1747 浦添間切 浦添間切加賀寿地頭職 阿氏前川家々譜	1749 浦添間切 浦添間切加賀寿地頭職 阿氏前川家々譜	1761 浦添間切 浦添間切加賀寿地頭職 阿氏前川家々譜	1779 浦添間切 浦添間切加賀寿地頭職 阿氏前川家々譜	1784 浦添間切 浦添間切加賀寿地頭職 阿氏前川家々譜

地方行政組織にみる宜野湾の「村」の歩み (大山の事例から)

時代区分	近世琉球	近代沖縄	戦後沖縄
統治国家	琉球王国	日本国	アメリカ合衆国 / 日本国
年代	?～1671	1671～1897	1897～1908 / 1908～1945 / 1946～1962 / 1962～現在
地方行政区画単位	浦添間切	宜野湾間切	宜野湾村 / 宜野湾市
地方行政執行機関 (所在地)	番所 (浦添間切)	役場 (宜野湾間切)	役所 (宜野湾村) / 役所 (宜野湾市)
地方行政責任者	地頭代	間切長	村長 / 市長
地方行政基本単位	謝名村 (志やな・大志やな)	謝名具志川・具志川	字大山
地方行政執行支所	村屋	村屋	字事務所 / 区事務所 / 区公民館
地方行政担当者	村掟	村掟	区長 / 区自治会長



▲1939年の屋取の行政区新設以前の大字図

宜野湾の大字 (土地)・行政区・住居表示の区域図



▲1939・43年の屋取の行政区新設以降の大字区

▲1964年以降の行政区区域

▲1984年以降の住居表示区域図

