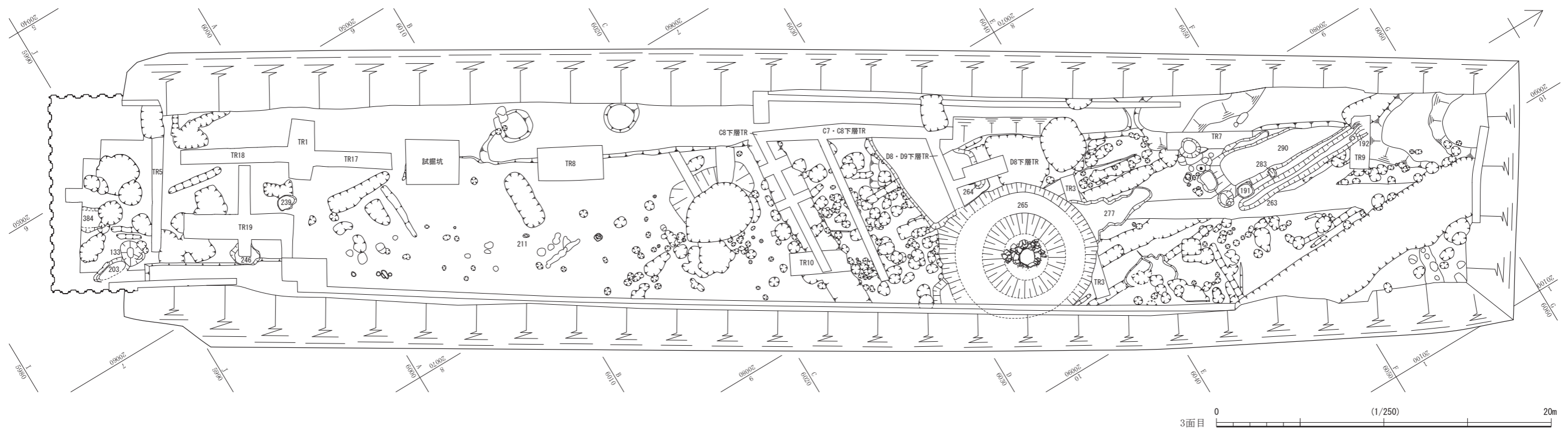
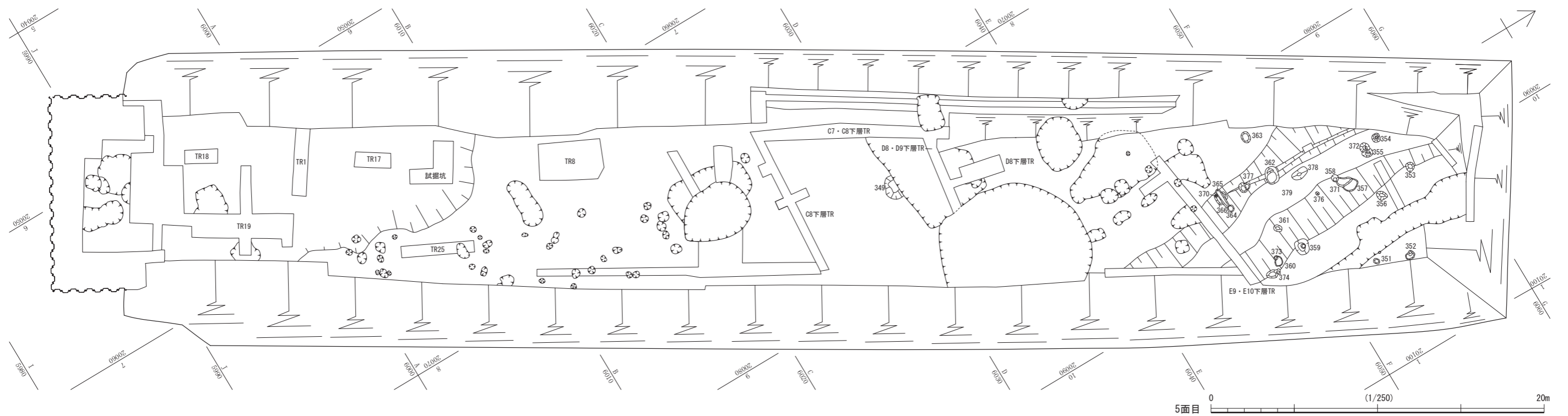
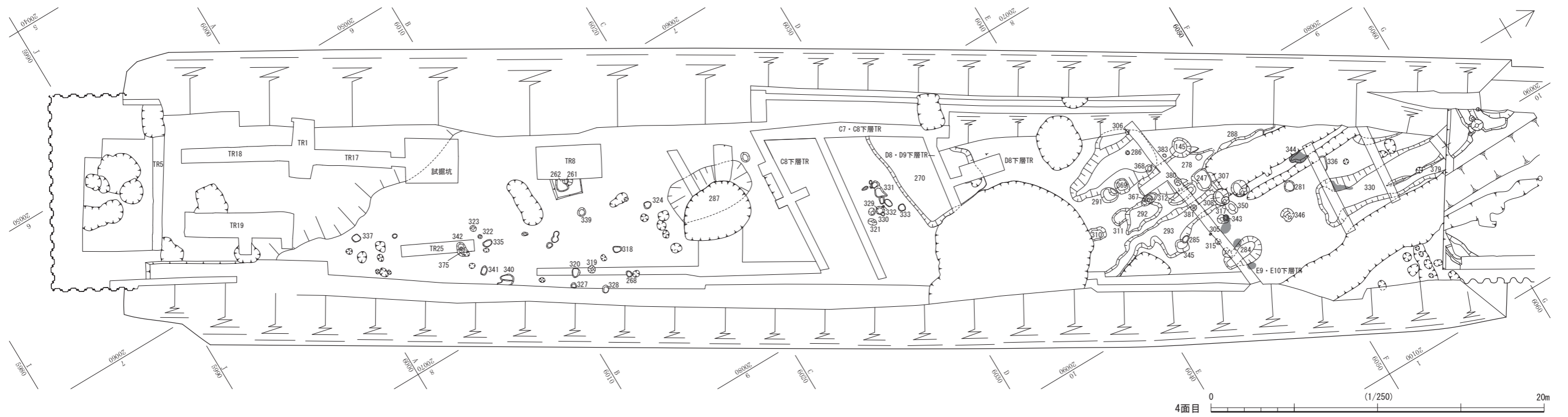


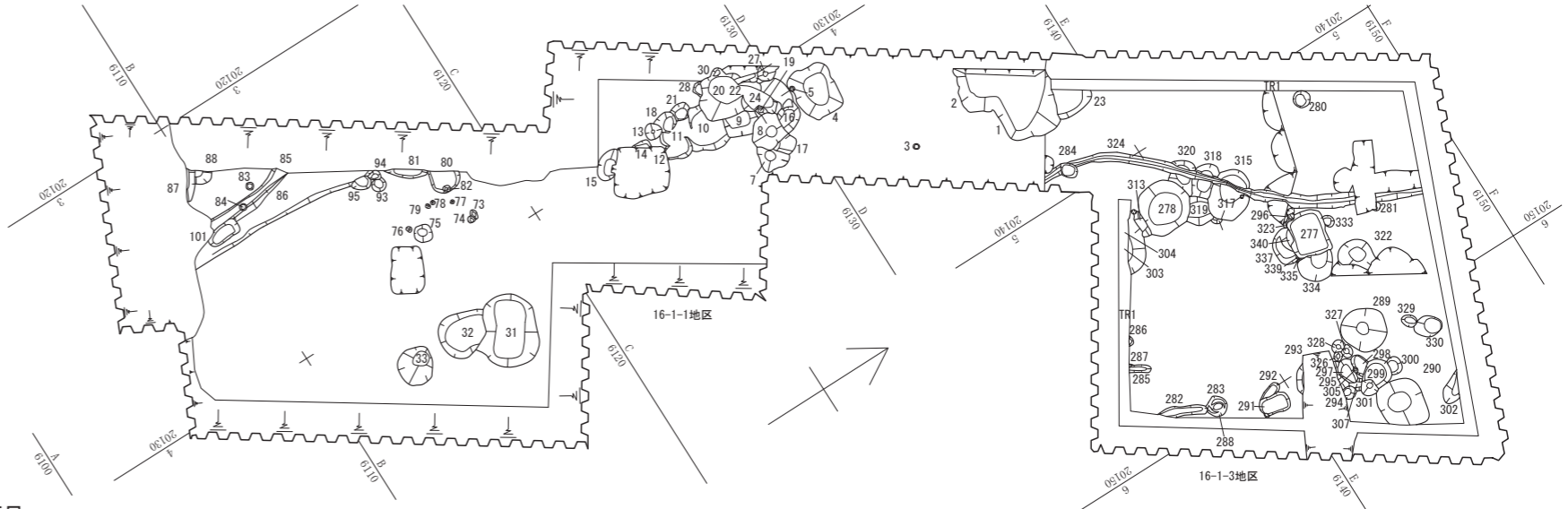
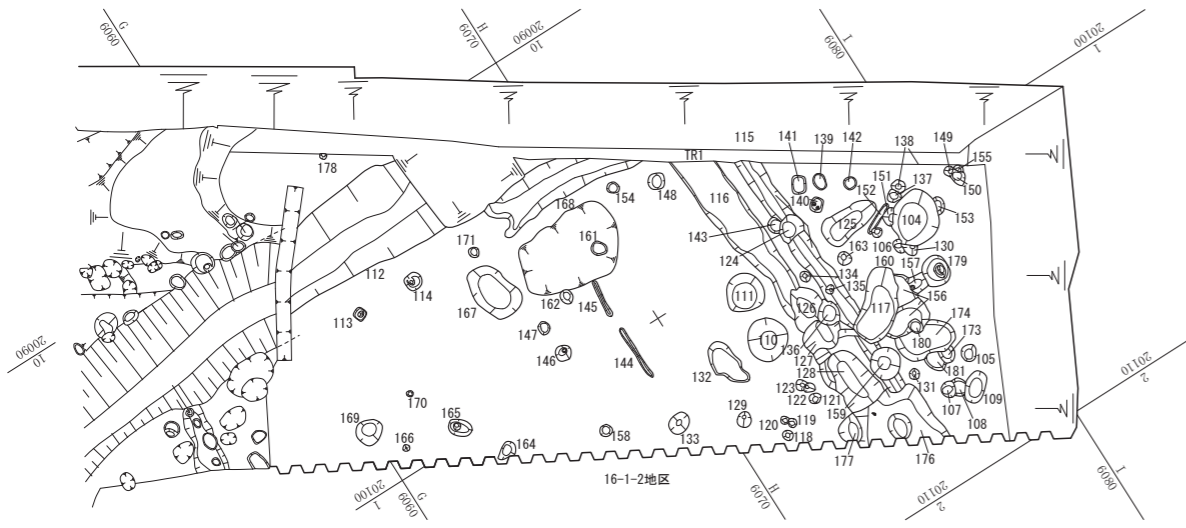
第6図 FKJ15-1調査区全体図 1・2面目 (縮尺1/250)



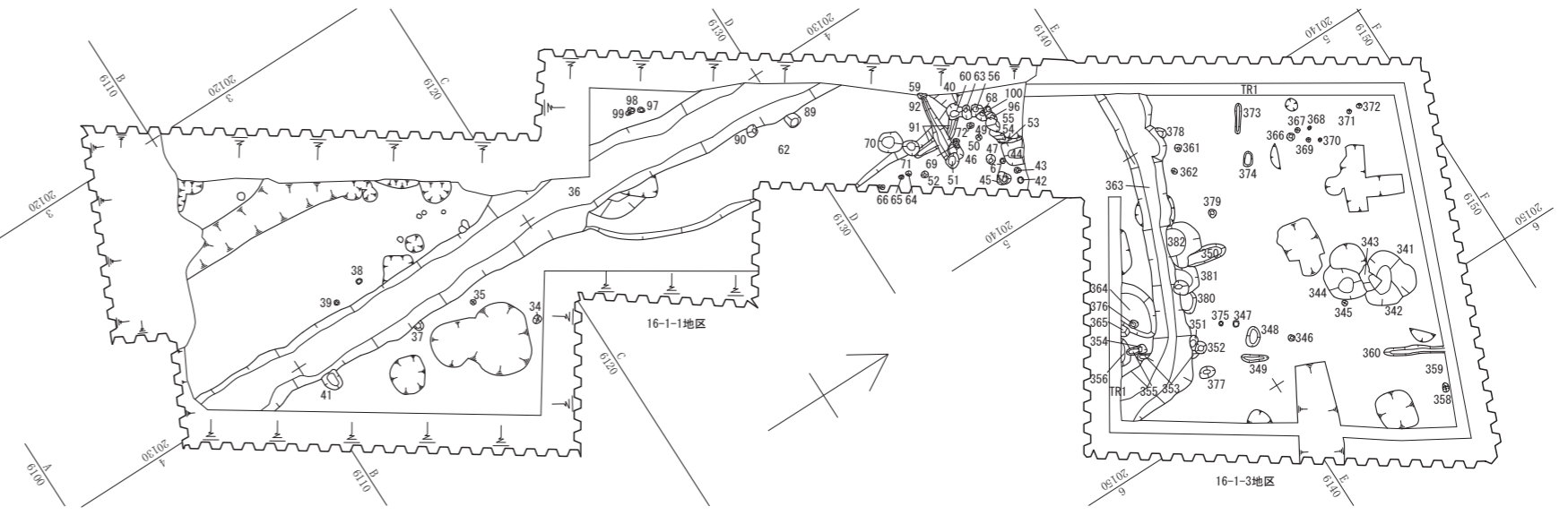
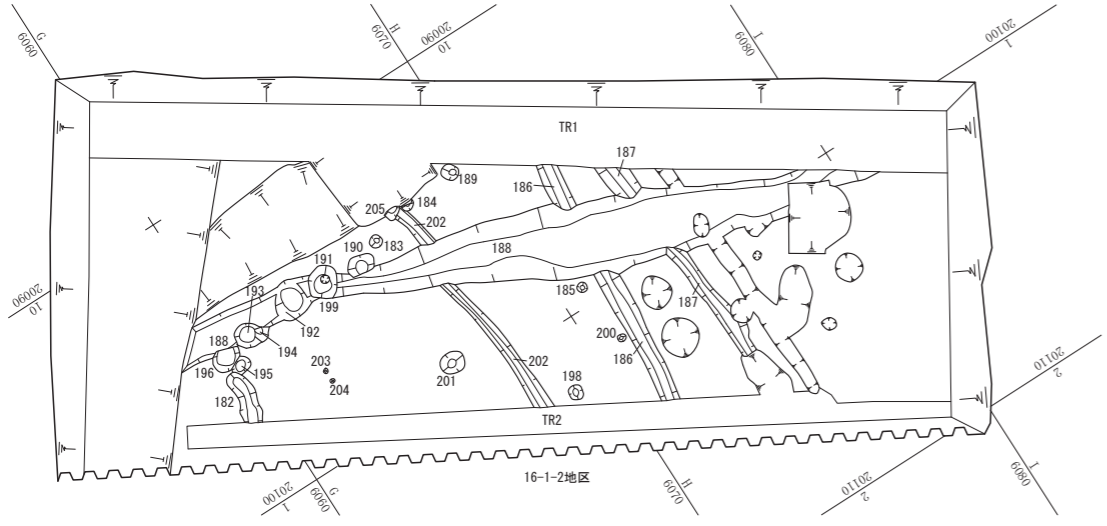
第7図 FKJ15-1調査区全体図 3面目 (縮尺1/250)



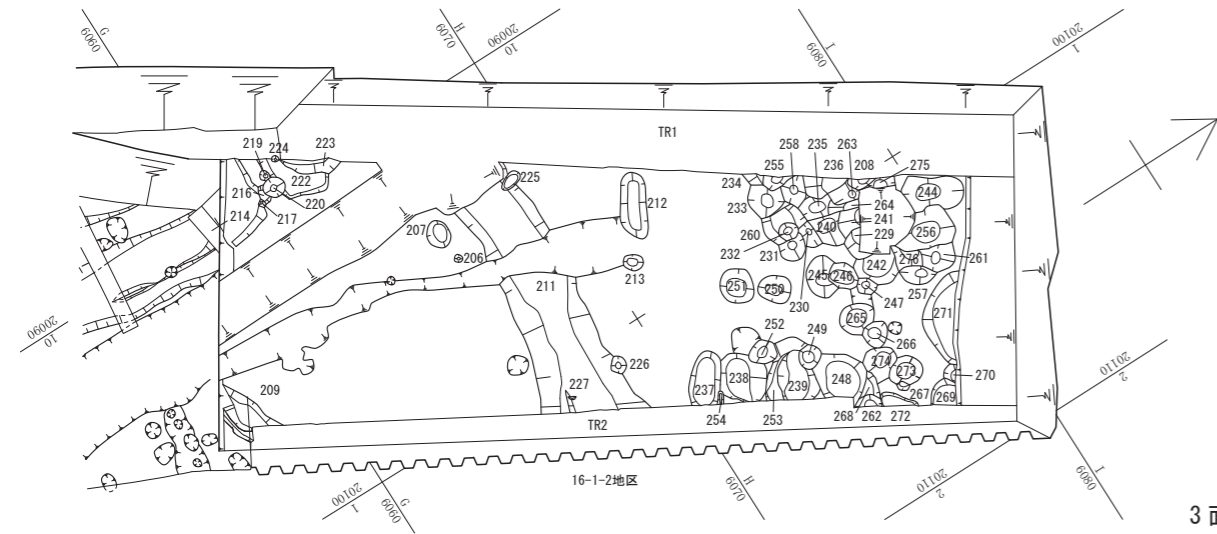
第8図 FKJ15-1調査区全体図 4・5面目 (縮尺1/250)



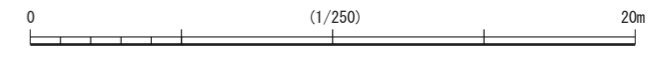
1 面目



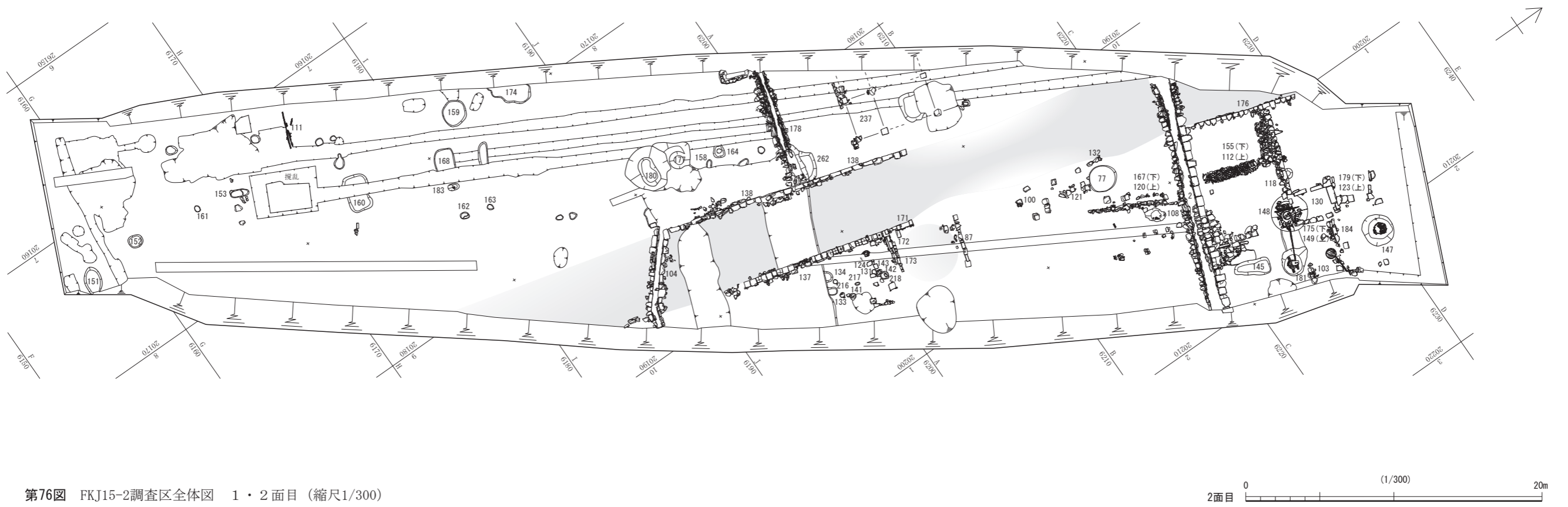
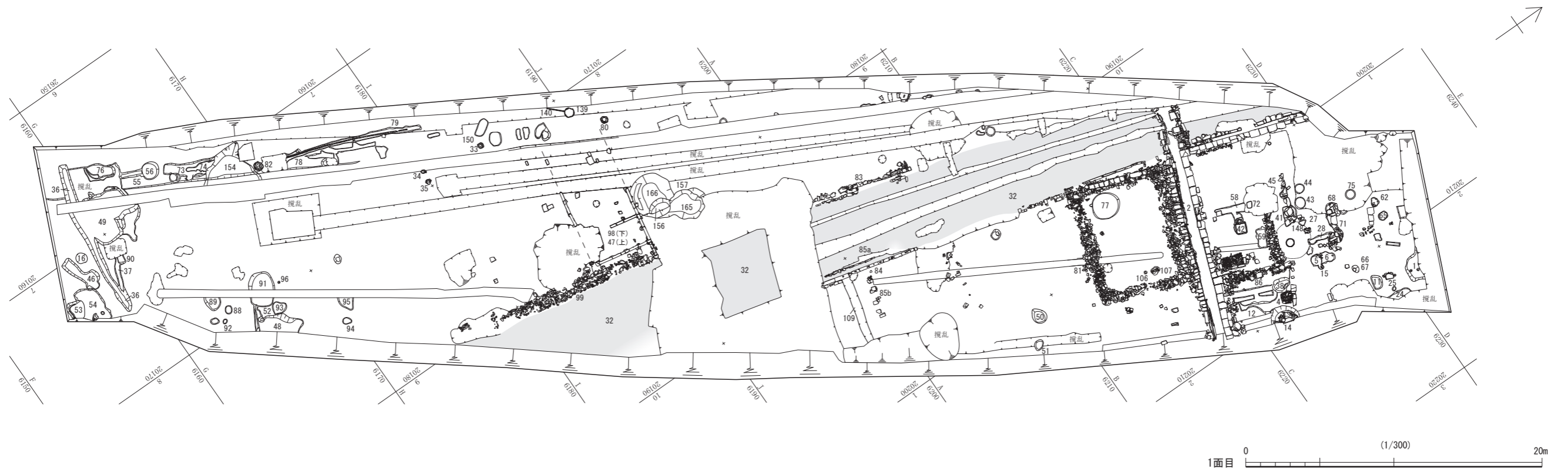
2 面目



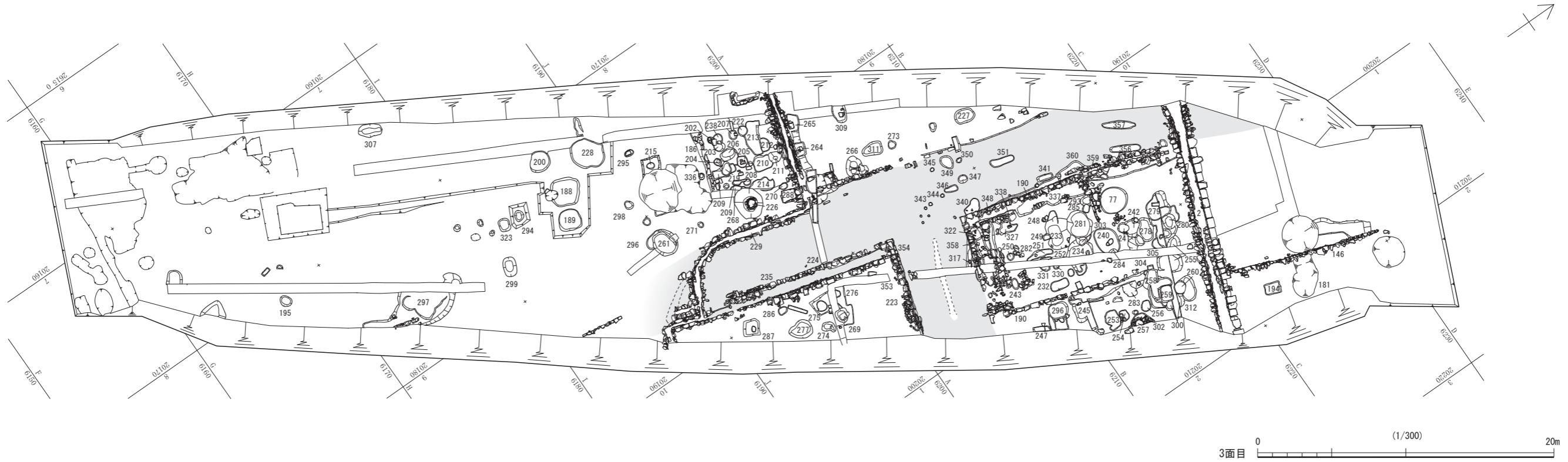
3 面目



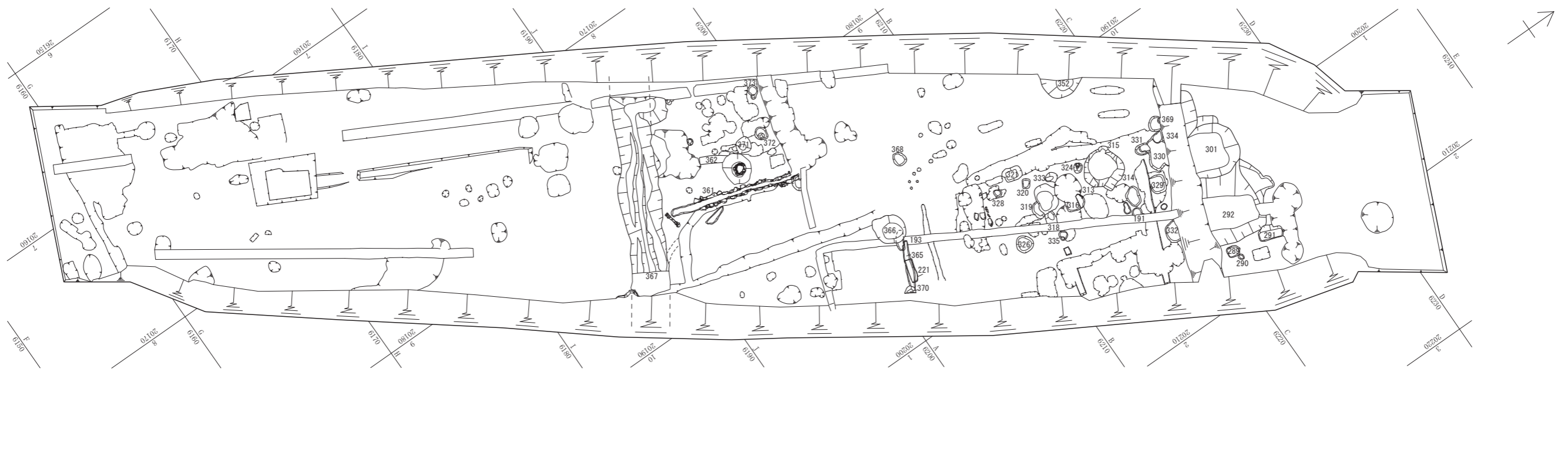
第56图 FKJ16-1調査区全体图 (縮尺1/250)



第76図 FKJ15-2調査区全体図 1・2面目 (縮尺1/300)

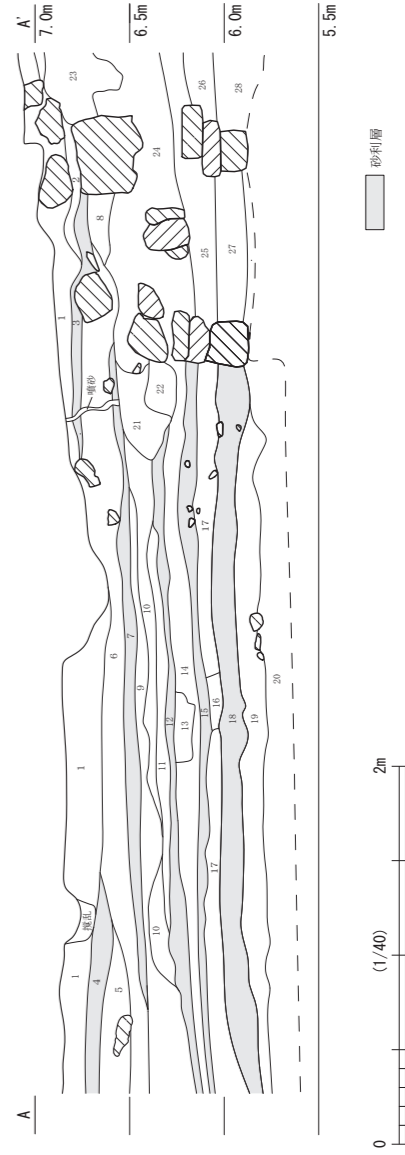
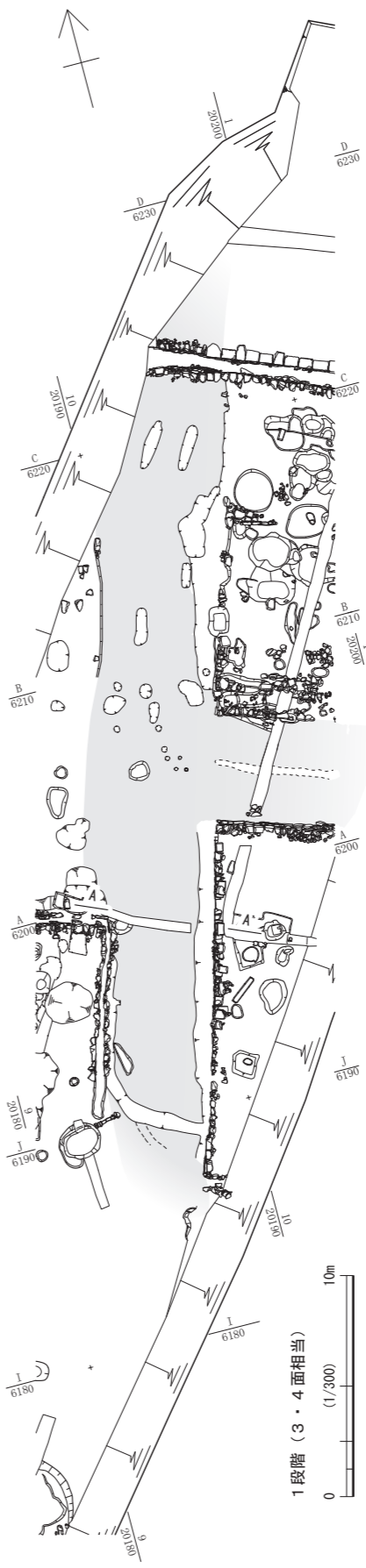
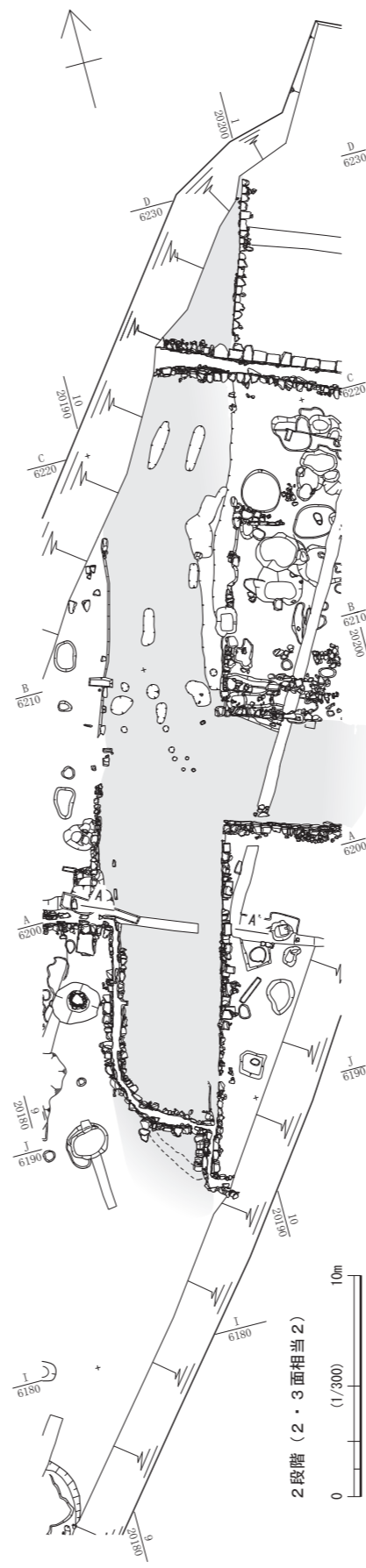

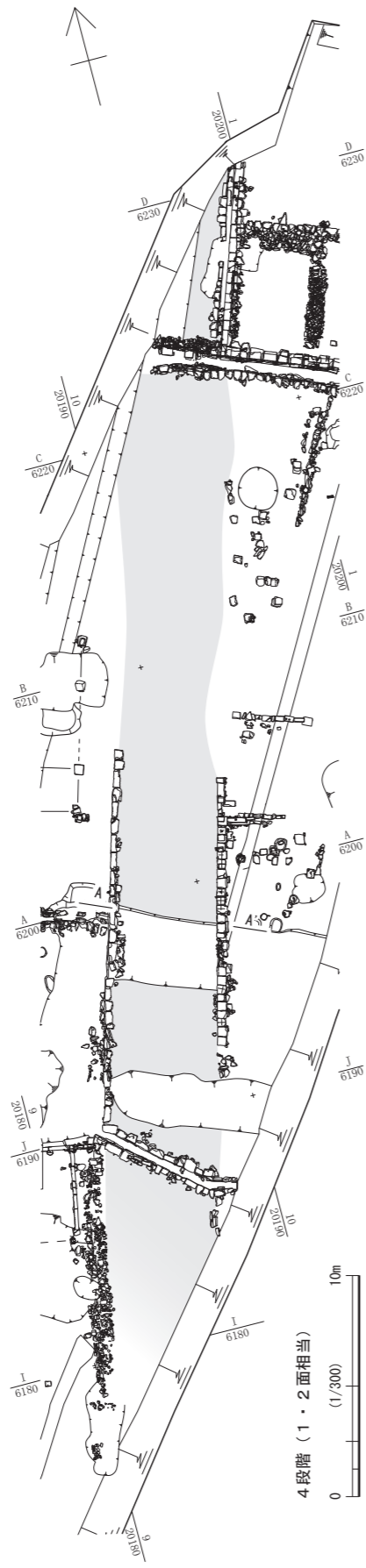
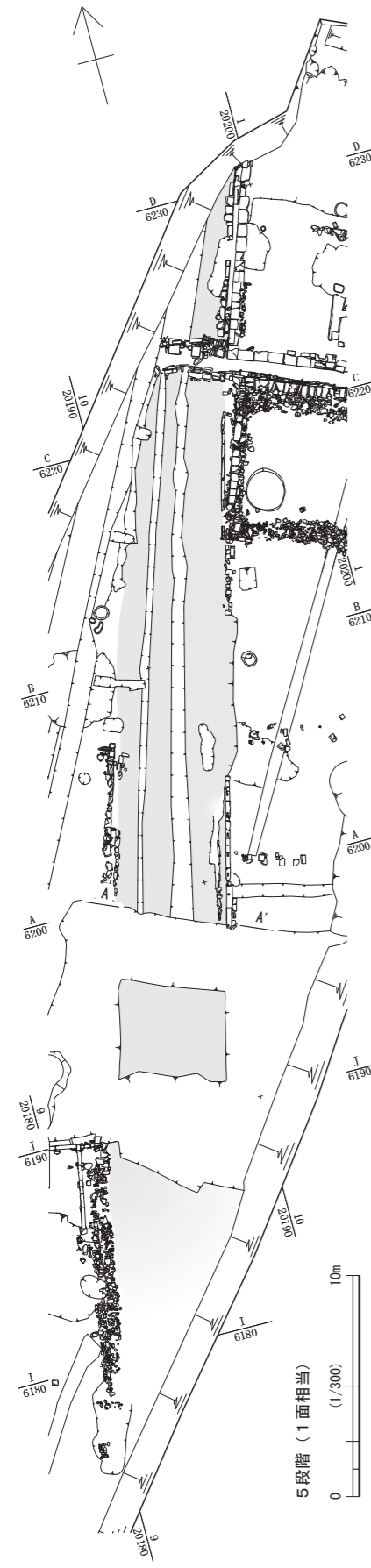


3面目 0 (1/300) 20m



4面目 0 (1/300) 20m

第77図 FKJ15-2調査区全体図 3・4面目 (縮尺1/300)



152-32

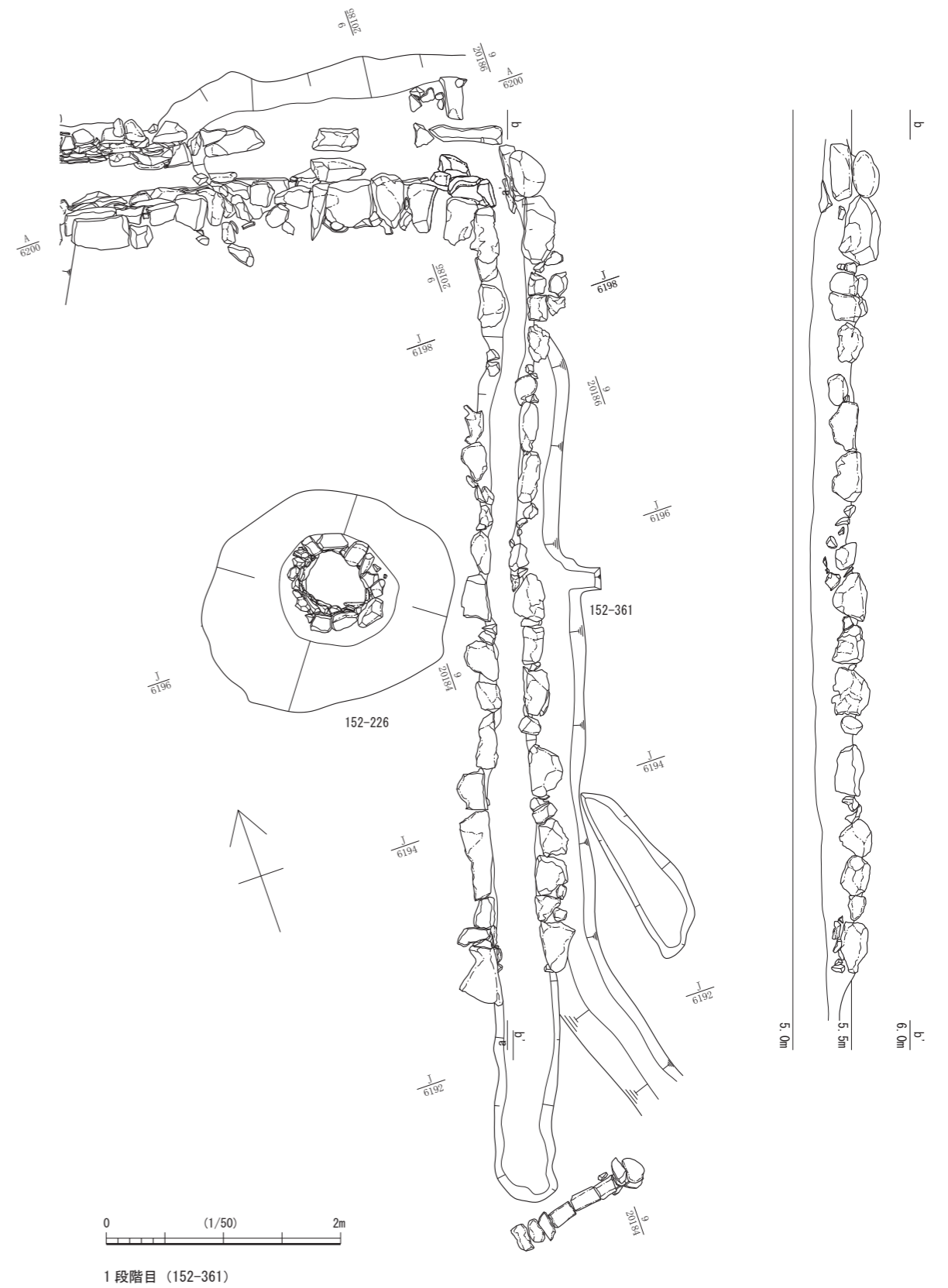
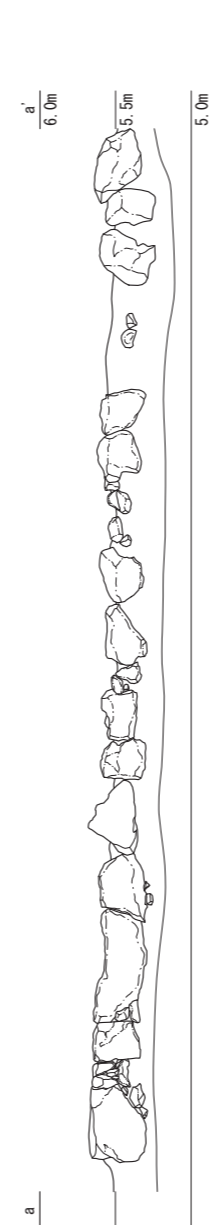
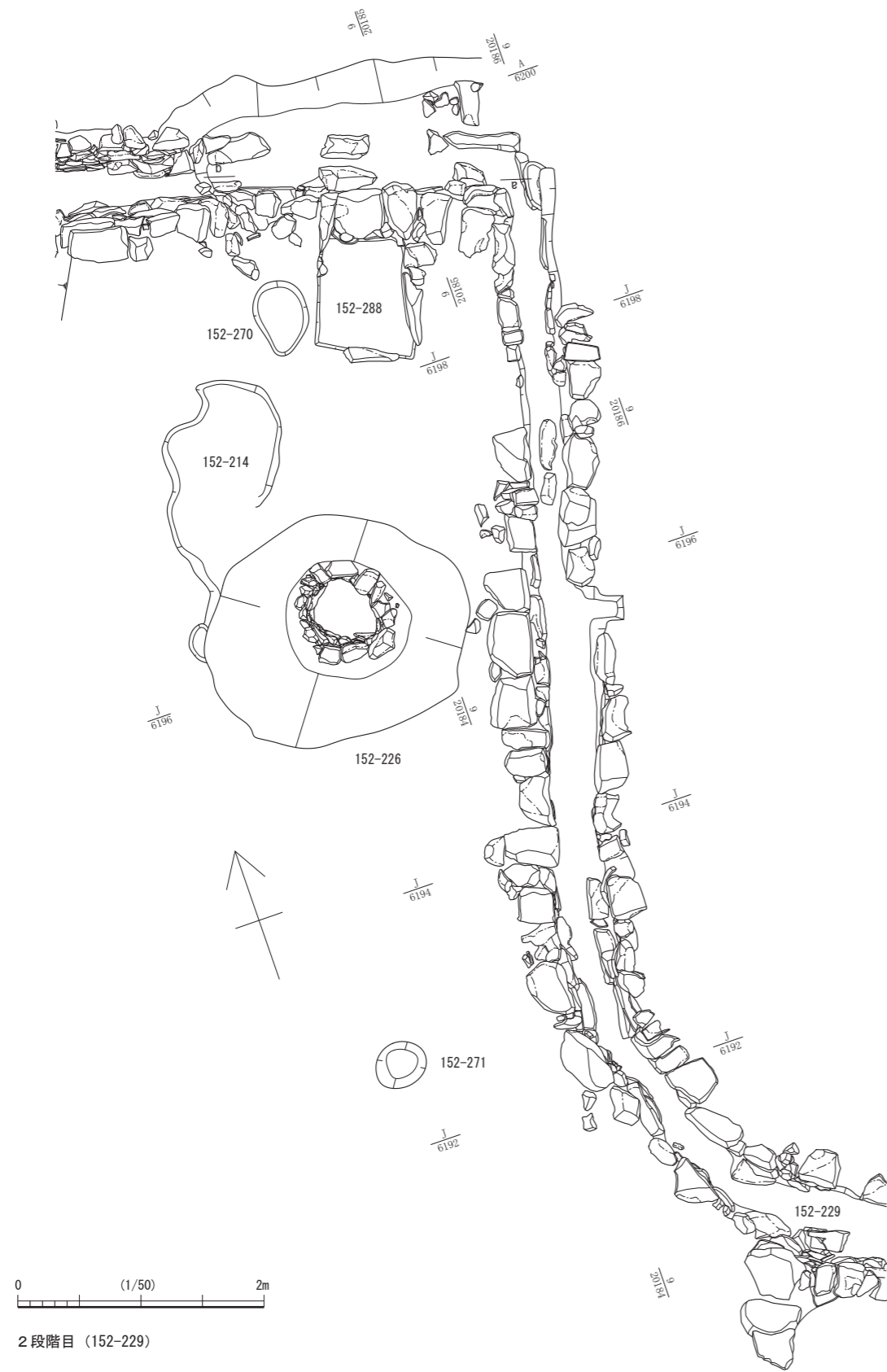
No.	土色・土質	土色No.	灰化物	礫土	有礫層	新谷石	重礫等
1	灰色砂質土	1016/1	-	-	-	-	-
2	灰色砂質土	1016/1	-	-	-	-	-
3	灰白色砂質土	514/1	-	-	-	-	多
4	灰白色砂質土	514/1	-	-	-	-	多
5	灰白色砂質土	517/2	-	-	-	-	多
6	灰オリーブ色砂質土	515/2	-	-	-	-	多
7	灰オリーブ色砂質土	514/2	-	-	-	-	多
8	オリーブ黄褐色砂質土	7.516/3	-	-	-	-	多
9	オリーブ黄褐色砂質土	516/4	-	-	-	-	多
10	オリーブ黒色砂質土	7.515/1	-	-	-	-	多
11	灰色砂質土	516/6	-	-	-	-	多
12	オリーブ黒色砂質土	7.515/1	-	-	-	-	多
13	オリーブ黒色砂質土	7.515/1	-	-	-	-	多
14	灰色砂質土	513/2	-	-	-	-	多
15	オリーブ黒色砂質土	514/1	-	-	-	-	多
16	灰色砂質土	514/1	-	-	-	-	多
17	オリーブ黒色砂質土	514/1	-	-	-	-	多
18	オリーブ黒色砂質土	512/2	-	-	-	-	多
19	オリーブ黒色砂質土	516/2	-	-	-	-	多
20	オリーブ黒色砂質土	513/1	-	-	-	-	多
21	オリーブ黒色砂質土	516/2	-	-	-	-	少
22	灰オリーブ色砂質土	2.516/2	-	-	-	-	少
23	オリーブ黒色砂質土	2.514/3	-	-	-	-	少
24	オリーブ黒色砂質土	2.514/4	-	-	-	-	少
25	にがい黄褐色砂質土	2.516/4	-	-	-	-	-
26	暗灰褐色粘質土	2.514/3	-	-	-	-	-
27	暗灰褐色粘質土	2.515/2	-	-	-	-	-
28	オリーブ色粘質土	515/4	-	-	-	-	-

第86図 道路の変遷 (縮尺1/300・1/40)



第87図 道路西側縁石・溝の変遷 3・4段階 (縮尺1/50)





第88図 道路西側溝の変遷 1・2段階 (縮尺1/50)



第91図 D街区 南町屋地北西限付近の石列（地覆石列）の変遷（縮尺1/50）