

# 写真図版





1 畑全景(南から)



2 畑(北から)



3 畑(南から)




4 全景(南から)



5 畑断面(東から)



6 畑断面(南から)



7 畑断面(南から)




8 トレンチ(南から)




9 トレンチ(北から)



10 南側調査状況(南東から)




11 トレンチ(西から)



12 トレンチ(西から)



1 1号トレンチ発掘前(東から)



2 1号トレンチ(東から)




3 1号トレンチ(東から)



4 1号トレンチ(東から)



5 1号トレンチ(南から)



6 1号トレンチ出土渡来銭(南西から)




7 2号トレンチ調査前(東から)



8 2号トレンチ(西から)



9 2号トレンチ(東から)



10 2号トレンチ(南西から)



11 3号トレンチ調査前(南東から)



12 3号トレンチ(南東から)



13 3号トレンチ(南西から)



14 3号トレンチ調査状況(南東から)



15 3号トレンチ(南東から)



1 発掘地点(南から)



2 調査前(北東から)



3 調査前(南東から)




4 トレンチ調査(北西から)



5 トレンチ調査(南東から)



6 調査状況(西から)



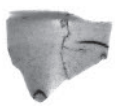
7 調査状況(北から)



8 トレンチA-A'(北東から)




9 旧石器試掘(西から)



A区1



A区2



A区3



A区4



A区5



A区6



A区7



A区8



A区9



A区10



A区11



A区12



A区13




B区1



C区1



C区2



C区3



C区4




A区14



A区15



1 52区1号住居全景(東から)



2 52区1号住居掘り方全景(東から)




3 52区1号住居掘り方土層断面(南から)



4 52区1号住居土層断面(西から)




5 52区1号住居P3土層断面(西から)



6 53区1号住居全景(北から)




7 53区1号住居全景(北から)



8 53区1号住居土層断面(南から)



9 53区1号住居遺物出土状態(西から)



1 1号住居炉全景(北から)



2 1号住居炉土層断面(西から)



3 1号住居掘り方土層断面(南から)




4 2号住居全景(南東から)



5 2号住居全景(北東から)



6 2号住居掘り方土層断面(南西から)



7 3号住居全景(北から)




8 3号住居全景(南から)



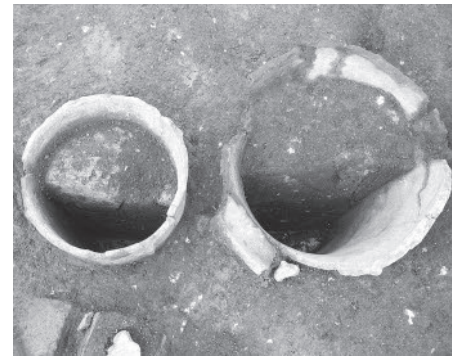
9 3号住居土層断面(北から)



1 53区3号住居炉土層断面(北西から)



2 53区3号住居炉出土遺物(北から)



3 53区3号住居炉出土遺物(南から)



4 53区3号住居炉全景(南から)



5 53区3号住居炉遺物出土状態(南から)



6 53区3号住居炉掘り方全景(南から)



7 54区1号住居全景(西から)



8 54区1号住居土層断面(南から)



9 54区1号住居土層断面(東から)



10 54区1号住居炉(西から)




11 54区1号住居焼土(北西から)



12 53区1号竪穴状遺構全景(北から)






1 第1区画37号土坑全景(北から)




2 第1区画38号土坑全景(西から)



3 第1区画39号土坑全景(南から)



4 第1区画39・40号土坑全景(南西から)



5 第1区画41号土坑全景(北から)



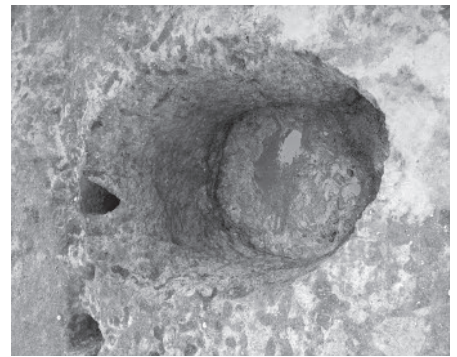
6 第1区画41・42・43号土坑全景(北東から)



7 第1区画42・43号土坑全景(北東から)




8 第1区画43号土坑土層断面(東から)



9 第4区画5号土坑全景(西から)



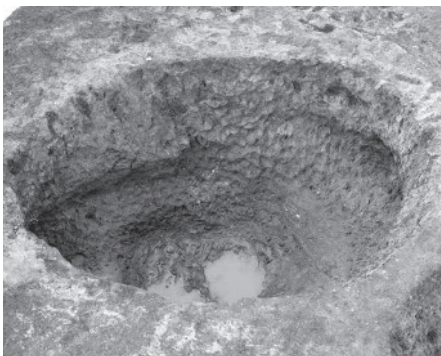
10 第4区画5号土坑土層断面(西から)



11 第4区画6号土坑全景(北から)



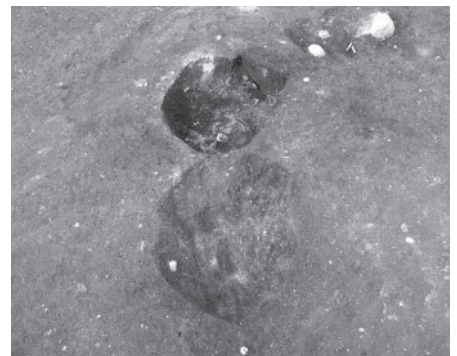
12 第4区画6号土坑土層断面(南から)



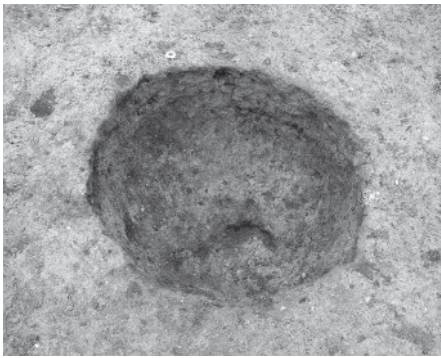
13 第4区画7号土坑全景(西から)




14 第4区画7号土坑土層断面(西から)



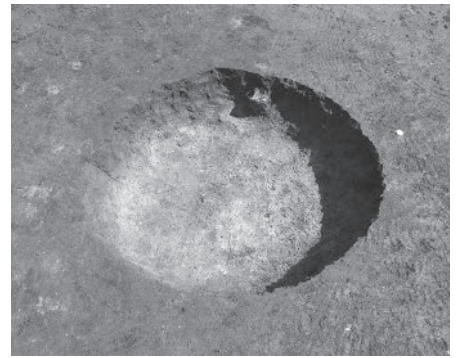
15 第6区画4・5号土坑全景(南から)



1 8号土坑全景(北から)



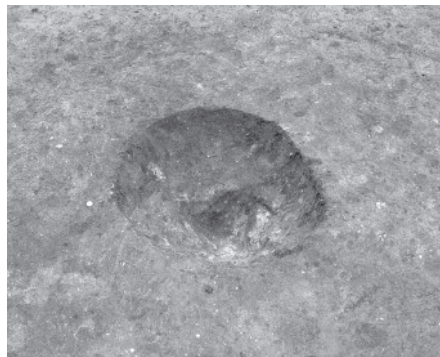
2 8号土坑土層断面(西から)




3 12号土坑全景(西から)



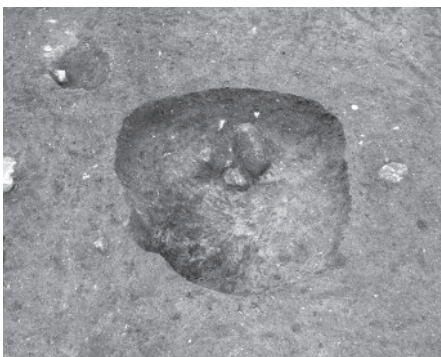
4 14号土坑土層断面(南東から)



5 15号土坑全景(南から)



6 17号土坑全景(南から)



7 18号土坑全景(南から)



8 19号土坑全景(南から)



9 20号土坑全景(南から)




10 21号土坑全景(南から)



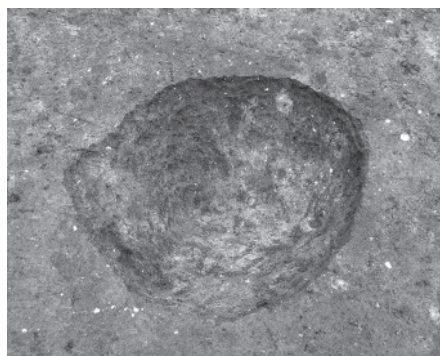
11 21号土坑土層断面(南から)



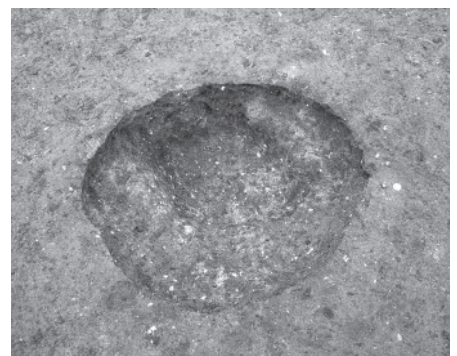
12 22号土坑全景(南から)



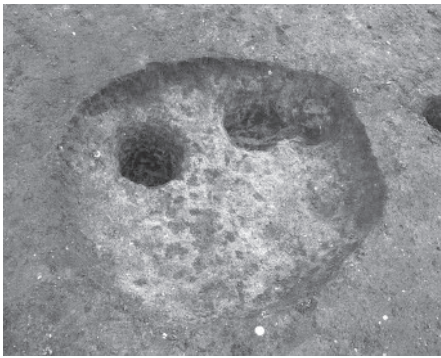
13 23号土坑全景(西から)




14 24号土坑全景(西から)




15 25号土坑全景(西から)



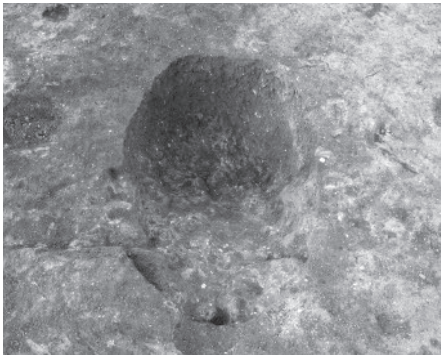
1 第6区画26号土坑全景(北から)




2 52区25・26号土坑全景(西から)




3 52区27号土坑全景(北から)



4 52区56号土坑全景(南から)



5 52区57号土坑全景(北から)




6 52区58号土坑全景(北から)



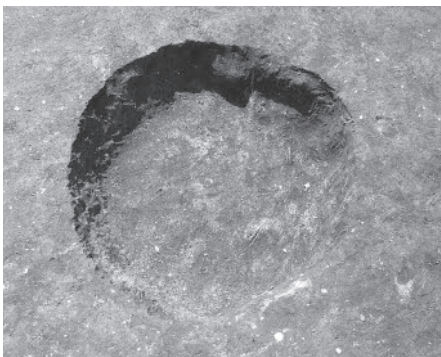
7 53区2・3号土坑全景(北東から)



8 53区4号土坑全景(北から)




9 53区5号土坑土層断面(北から)



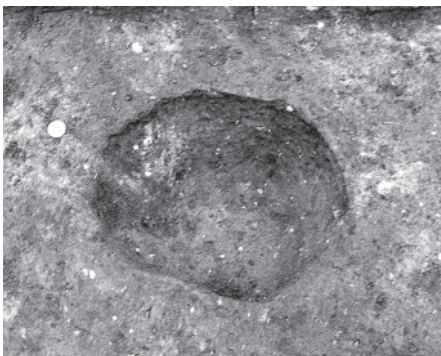
10 53区6号土坑全景(北から)



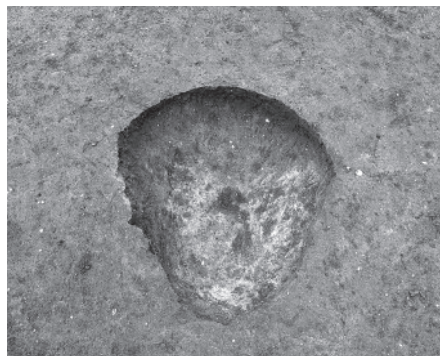
11 53区12号土坑土層断面(北から)



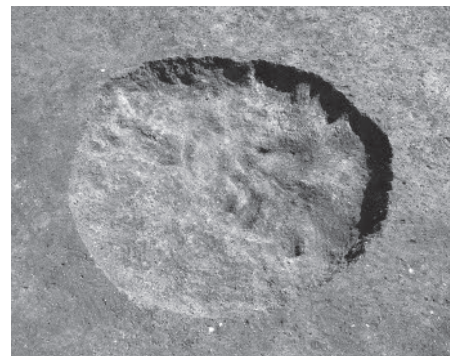
12 53区13号土坑全景(南西から)



13 53区14号土坑全景(南から)




14 53区19号土坑全景(南西から)



15 53区20号土坑全景(北から)



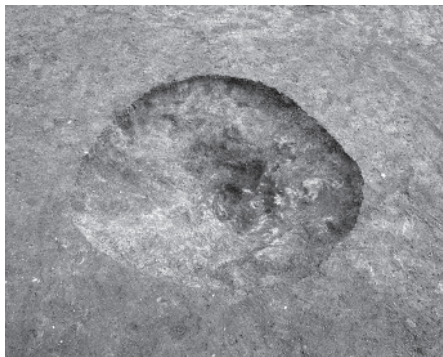
1 23号土坑全景(東から)




2 27号土坑全景(北から)



3 28号土坑全景(東から)



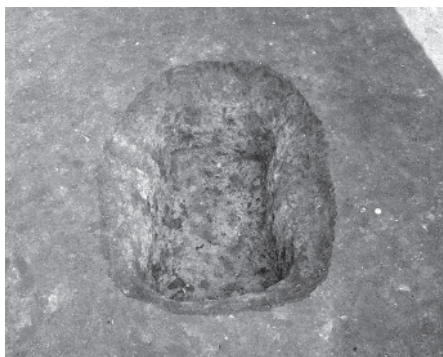
4 30号土坑全景(北から)



5 31号土坑全景(西から)




6 32号土坑全景(北から)



7 33号土坑全景(西から)




8 33号土坑土層断面(南東から)



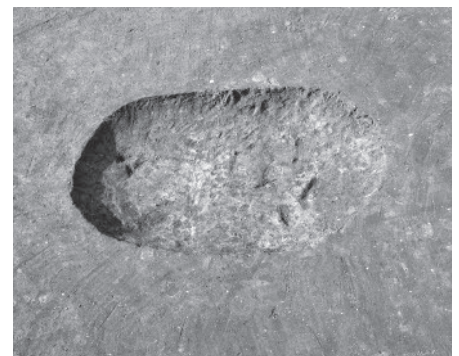
9 34号土坑全景(北東から)




10 35号土坑全景(南西から)




11 36号土坑土層断面(南から)



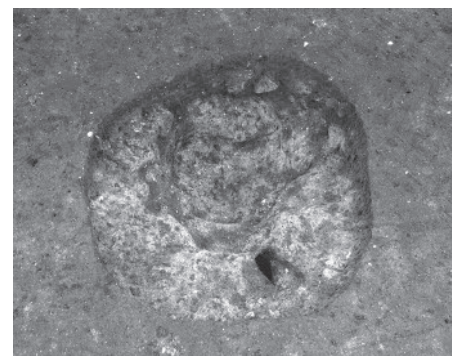
12 37号土坑全景(南東から)



13 38号土坑全景(西から)




14 39号土坑全景(南から)



15 40号土坑全景(北から)



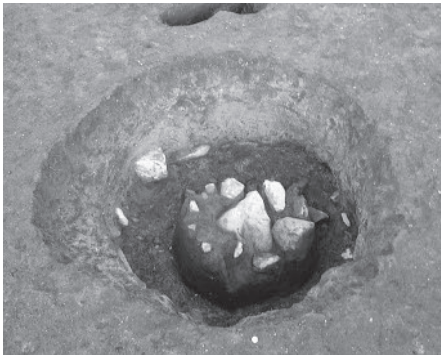
1 41号土坑全景(北から)



2 42号土坑全景(南東から)




3 46号土坑出土遺物(西から)



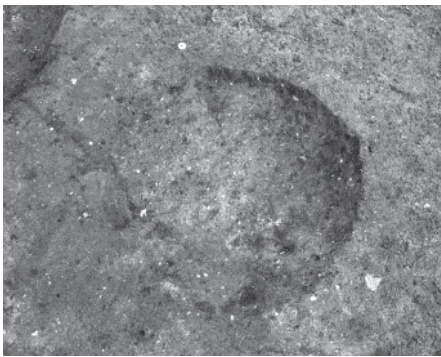
4 50号土坑遺物出土状態(西から)




5 50号土坑土層断面(南東から)



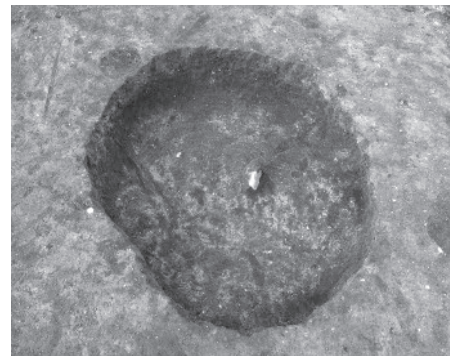
6 52号土坑全景(西から)




7 53号土坑全景(東から)



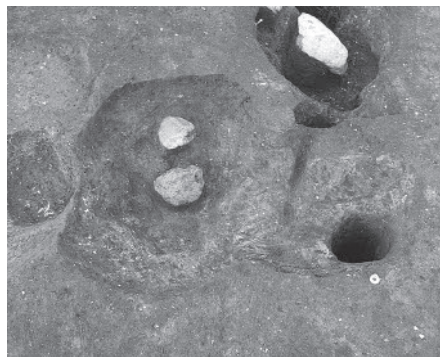
8 54号土坑土層断面(西から)




9 56号土坑全景(南から)




10 57号土坑遺物出土状態(東から)



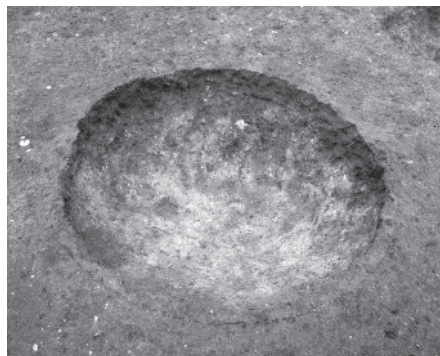
11 58・59号土坑全景(南から)



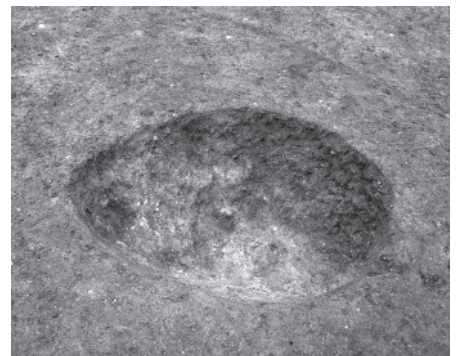
12 64号土坑全景(南から)




13 65号土坑全景(南から)




14 67号土坑全景(南から)




15 68号土坑全景(南から)



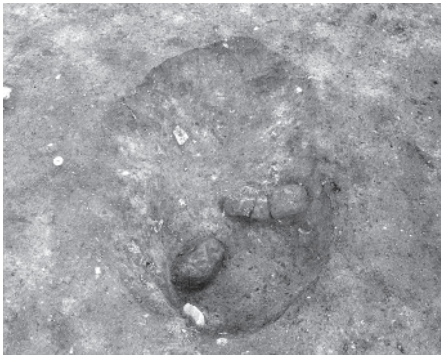
1 53区69号土坑全景(南から)



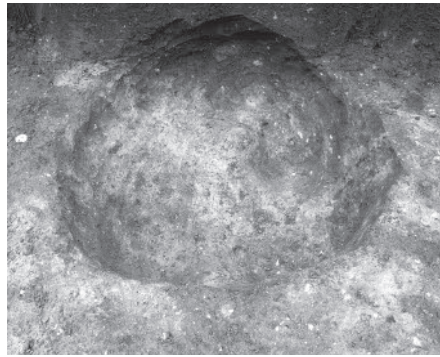
2 53区73号土坑全景(南東から)



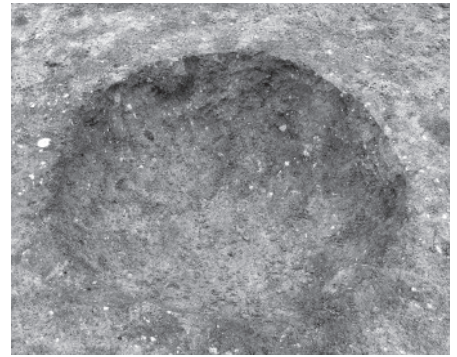
3 54区11号土坑全景(南から)



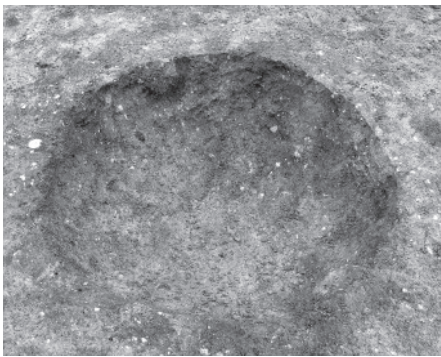
4 54区12号土坑全景(南西から)



5 54区16号土坑全景(北から)



6 54区18号土坑全景(南から)



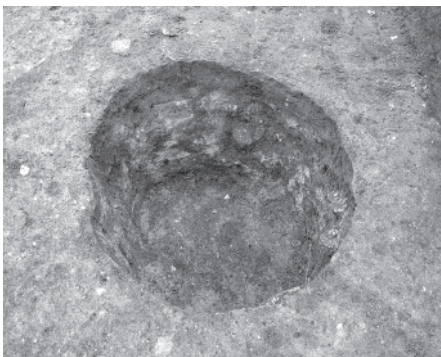
7 54区19号土坑全景(南から)



8 54区23号土坑全景(南から)



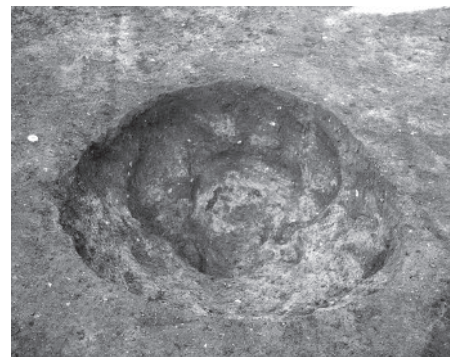
9 54区24号土坑全景(南から)




10 54区26号土坑全景(南から)




11 54区27号土坑全景(南から)



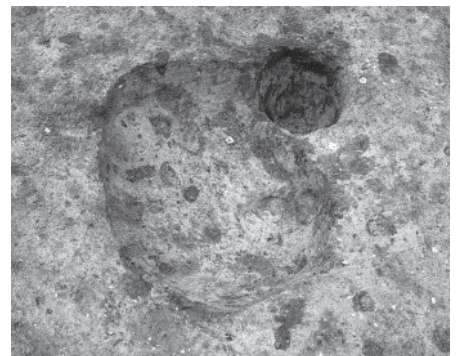
12 54区28号土坑全景(南から)




13 54区31号土坑全景(南から)



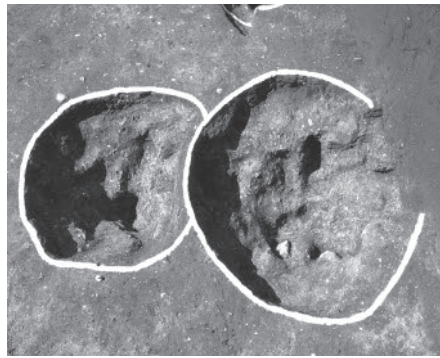
14 54区32号土坑全景(南から)



15 54区33号土坑全景(東から)



1 54区34号土坑全景(南から)



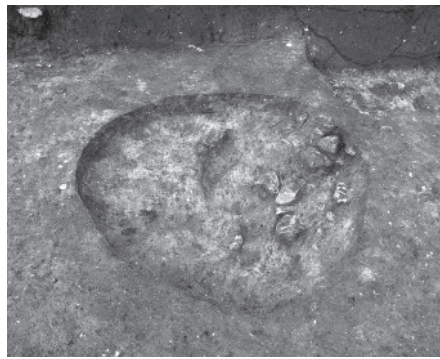
2 62区2・3号土坑全景(東から)




3 62区4号土坑全景(東から)




4 62区5号土坑全景(東から)




5 63区7号土坑全景(南から)



6 63区8号土坑土層断面(南から)



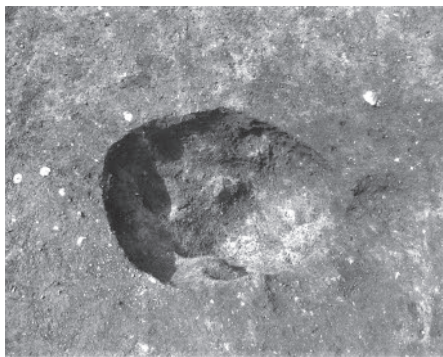
7 63区9号土坑全景(南から)



8 72区1号土坑全景(南から)



9 72区2号土坑全景(東から)



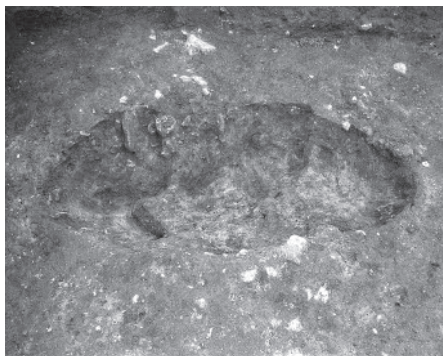
10 72区3号土坑全景(南から)



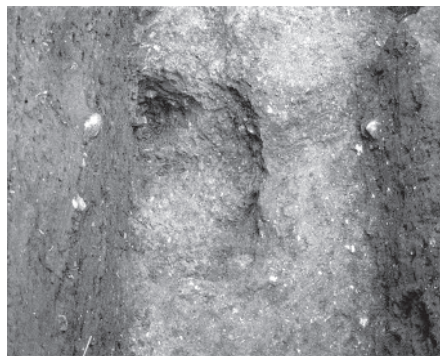
11 73区1・2号土坑全景(南から)



12 73区3号土坑土層断面(北から)



13 73区4号土坑全景(東から)



14 84区1号土坑全景(南から)



15 53区1号焼土土層断面(西から)



1 1号堀全景(北から)



2 1号堀掘り方全景(南から)



3 1号堀全景(西から)




4 1号堀土層断面(南から)




5 2号堀土層断面(北から)



6 3号堀全景(北から)



7 3号堀全景(南から)



8 3号堀土層断面(南から)



9 5号堀全景(東から)



10 5号堀出土遺物(西から)



11 6号堀全景(南東から)



12 7号堀全景(南から)





1 2号石垣全景(南から)



2 2号石垣と土橋全景(東から)



3 2号石垣と土橋全景(南から)



4 2号石垣と土橋全景(南から)



5 2号石垣解体(西から)



6 2号石垣解体(東から)




7 2号石垣解体(南から)



8 2号石垣矢跡の残る石(南から)



9 2号石垣と土橋全景(西から)




10 2号石垣と土橋土層断面(東から)



11 2号石垣と土橋土層断面(東から)




12 2号石垣と土橋土層断面(西から)



1 1号橋全景(北から)



2 2号橋全景(北から)



3 虎口全景(北から)



4 1号池全景(北から)



5 1号池全景(南西から)



6 1号池全景(南西から)



7 1・2号池全景(北から)



8 1号池出土遺物(南西から)



9 1号池全景(北から)




1 2号池全景(北から)




2 2号池全景(東から)



3 2号池全景(東から)



4 1・2号池全景(北から)



5 2号池全景(北から)



6 2号池全景(北から)



7 2号池全景(南から)




8 2号池全景(西から)



9 第1区画盛土下及びピット群(北から)



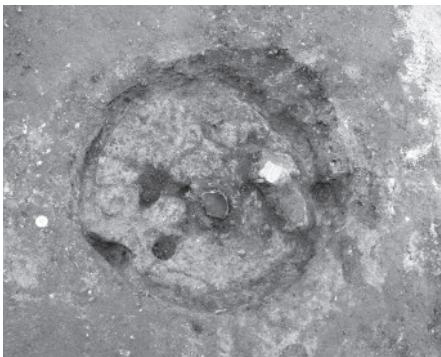
1 1号土坑土層断面(南から)




2 2号土坑土層断面(南から)




3 3号土坑全景(東から)



4 4号土坑全景(南から)




5 5号土坑全景(南から)




6 6・7・8・9号土坑全景(西から)



7 10号土坑全景(南から)



8 11・12号土坑全景(北から)



9 13・17号土坑全景(北から)



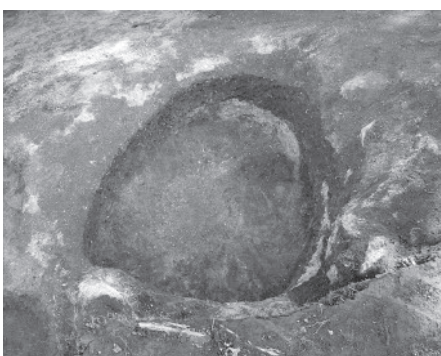
10 14号土坑全景(南から)



11 15号土坑全景(南から)



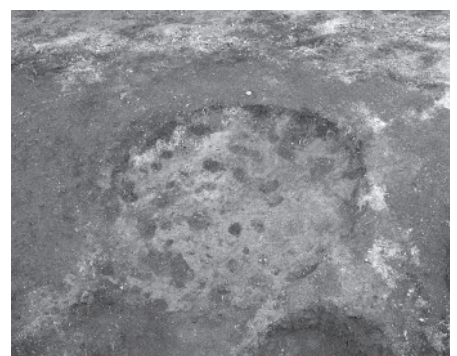
12 19号土坑全景(東から)



13 20号土坑全景(北から)




14 22号土坑全景(西から)



15 24号土坑全景(北から)



1 25号土坑全景(南から)



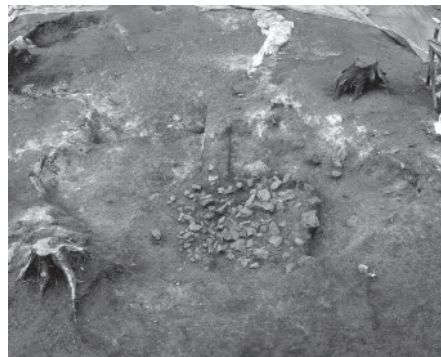
2 27号土坑全景(南東から)



3 29号土坑全景(西から)




4 30号土坑全景(南から)



5 31号土坑遺物出土状態(北から)




6 31号土坑土層断面(西から)



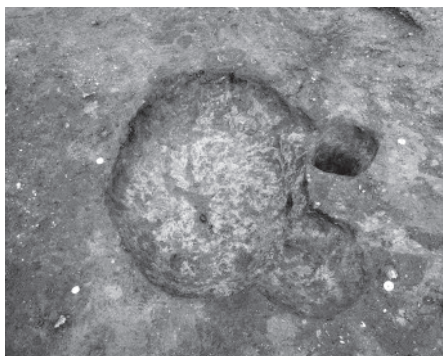
7 31号土坑炭・焼土出土状態(西から)



8 31・32号土坑土層断面(東から)



9 32・33号土坑土層断面(西から)




10 35号土坑・P14・17全景(東から)




11 36号土坑馬出土状態(南から)



12 36号土坑全景(北から)



13 44号土坑全景(東から)



14 45号土坑遺物出土状態(南から)



15 46号土坑土層断面(西から)



1 1・5号石垣全景(東から)



2 1号石垣全景(北東から)



3 1号石垣土層断面(南から)



4 1号石垣土層断面(北から)



5 1号石垣土層断面(南から)



6 1号石垣掘り方全景(東から)



7 1・5号石垣遺物出土状態(南東から)



8 5号石垣遺物出土状態(南から)



9 南斜面全景(南から)



1 5号石垣(東から)



2 5号石垣(南から)



3 5号石垣(南から)



4 5号石垣出土遺物(南から)



5 5号石垣掘り方全景(南東から)



6 1号礎石全景(東から)



7 スロープ(東から)



8 スロープ(南東から)



9 スロープ土層断面(東から)



10 スロープ土層断面(東から)



11 1号道掘り方全景(東から)




12 1号道土層断面(東から)




13 1号道土層断面(東から)



14 削平面(東から)



15 1号溝全景(北から)



1 1号礎石建物全景(西から)



2 1号礎石建物全景(西から)



3 1号礎石建物遺物出土状態(西から)



4 1号礎石建物土層断面(西から)




5 1号礎石建物土層断面(西から)




6 1号礎石建物全景(西から)



7 1~6号焼土全景(東から)



8 1号焼土全景(南から)




9 1号焼土土層断面(南東から)






1 2号焼土全景(南から)



2 2号焼土土層断面(西から)



3 3号焼土全景(南から)



4 4号焼土全景(南から)



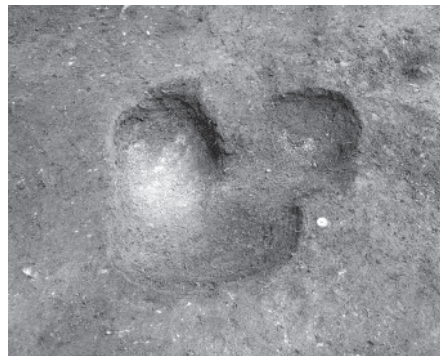
5 4号焼土掘り方全景(東から)



6 5号焼土全景(南から)



7 6号焼土全景(南から)



8 6号焼土掘り方全景(南から)



9 1号土坑土層断面(東から)




10 1・2号土坑遺物出土状態(東から)



11 2号土坑遺物出土状態(東から)



12 3号土坑遺物出土状態(南から)



13 3号土坑遺物出土状態(南から)




14 3号土坑土層断面(西から)




15 3号土坑全景(西から)



1 1～6号土取穴全景(東から)



2 1号土取穴全景(東から)




3 2号土取穴全景(北から)



4 2・4・5・6号土取穴全景(北から)



5 3号土取穴遺物出土状態(南東から)



6 3号土取穴土層断面(西から)



7 4号土取穴土層断面(北東から)



8 5号土取穴全景(北から)



9 6号土取穴全景(北から)




10 北側全景(北から)



11 北側ピット(南から)



12 北側(北西から)



1 3号石垣全景(南東から)



2 3号石垣全景(南から)



3 3号石垣全景(南から)



4 3号石垣掘り方全景(南東から)



5 3号石垣掘り方全景(南東から)



6 3号石垣土層断面(西から)



7 3号石垣掘り方土層断面(西から)



8 3号石垣掘り方土層断面(西から)



9 3号石垣遺物出土状態(西から)



1 1号掘立柱建物全景(西から)



2 1号掘立柱建物P2土層断面(西から)



3 1号掘立柱建物P12土層断面(西から)



4 1号掘立柱建物P15土層断面(南から)



5 1号掘立柱建物P20土層断面(北から)




6 2号掘立柱建物P14土層断面(北から)



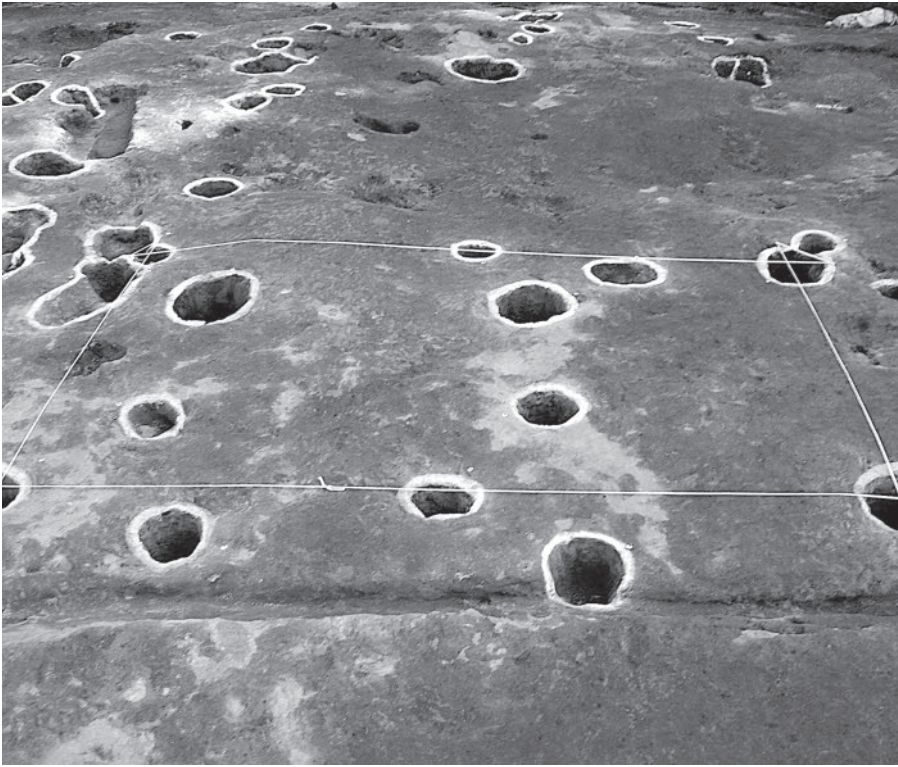
7 2号掘立柱建物全景(北から)




8 2号掘立柱建物P10土層断面(南東から)



9 2号掘立柱建物P16土層断面(西から)



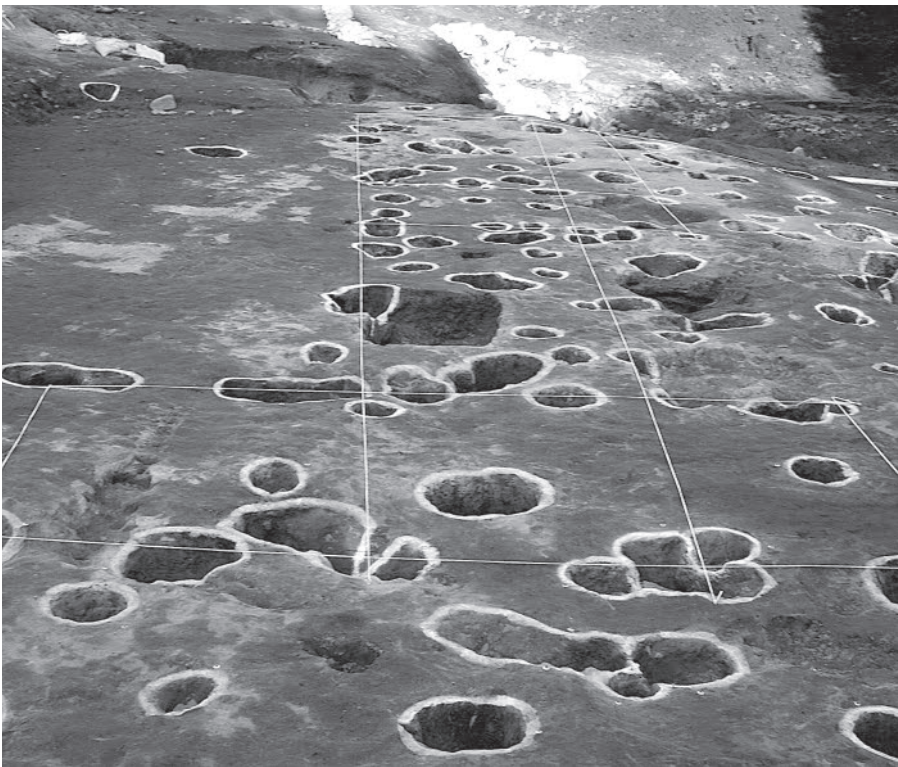
1 3号掘立柱建物全景(北から)



2 3号掘立柱建物P2土層断面(西から)



3 3号掘立柱建物P4土層断面(西から)



4 4号掘立柱建物全景(西から)



5 4号掘立柱建物P2土層断面(南から)



6 4号掘立柱建物P16土層断面(西から)



7 4号掘立柱建物P19土層断面(南から)




8 4号掘立柱建物P20土層断面(南から)



9 4号掘立柱建物P25土層断面(西から)



1 5号掘立柱建物全景(北から)




2 5号掘立柱建物P2土層断面(西から)



3 5号掘立柱建物P3土層断面(南から)




4 6号掘立柱建物P2土層断面(南から)



5 6号掘立柱建物P3土層断面(南から)



6 6号掘立柱建物P11土層断面(西から)




7 6号掘立柱建物全景(北から)



8 7号掘立柱建物P1土層断面(西から)



9 7号掘立柱建物P2土層断面(東から)



1 7号掘立柱建物全景(北から)



2 7号掘立柱建物P3土層断面(南から)




3 7号掘立柱建物P6土層断面(南から)



4 7号掘立柱建物P13土層断面(西から)



5 7号掘立柱建物P17土層断面(北西から)



6 1号柱穴列P1土層断面(南から)



7 1号柱穴列P4土層断面(西から)



8 1号柱穴列P5土層断面(東から)




9 1号柱穴列P6土層断面(西から)



10 5号掘立柱建物東側P166(西から)



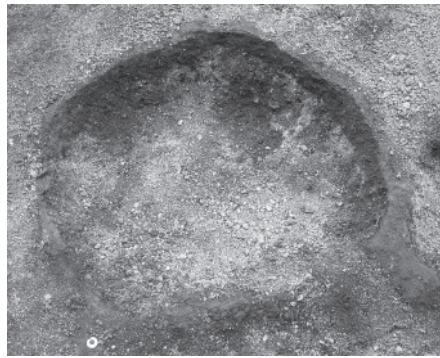
11 6号掘立柱建物北側P200(南から)




12 1号焼土全景(南から)




1 1号土坑土層断面(南から)



2 2号土坑全景(南から)




3 3号土坑全景(南から)




4 4号土坑全景(南から)



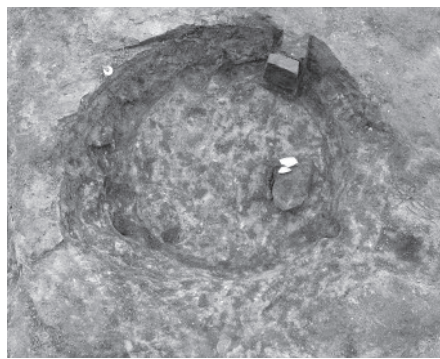
5 5号土坑全景(西から)




6 6号土坑全景(西から)



7 7号土坑全景(南から)




8 8号土坑全景(南から)



9 9号土坑全景(東から)



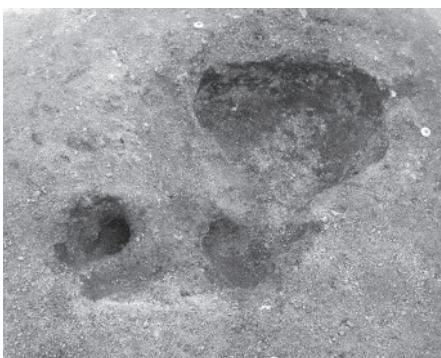
10 10号土坑・P91・131全景(北から)




11 11号土坑全景(北から)



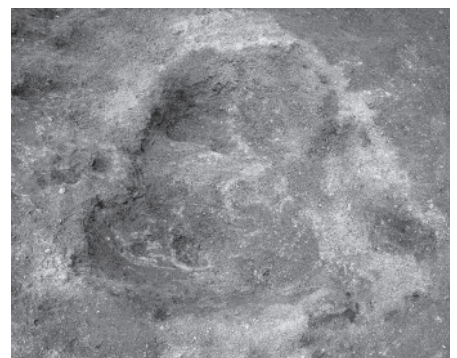
12 12号土坑土層断面(西から)



13 13号土坑全景(西から)



14 14号土坑全景(東から)

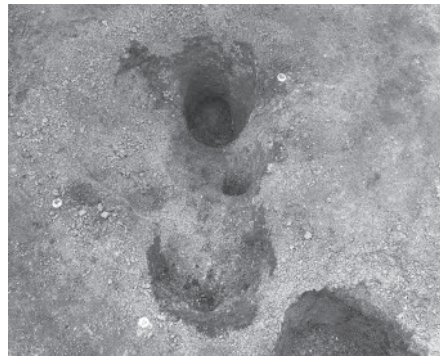


15 15号土坑全景(西から)





1 16号土坑全景(南から)



2 17号土坑全景(北から)



3 18号土坑全景(北から)



4 19号土坑全景(南から)




5 20号土坑全景(北から)




6 21号土坑全景(西から)



7 1・2号溝全景(西から)



8 3号溝土層断面(東から)



9 3号溝全景(東から)



10 3号溝全景(西から)




11 4号溝全景(北から)



12 4号溝土層断面(北から)




13 5号溝土層断面(北から)




14 6号溝全景(東から)




15 6号溝土層断面(西から)



1 1号土坑全景(南から)




2 1号土坑土層断面(南から)




3 2号土坑全景(東から)



4 2号土坑土層断面(東から)




5 3号土坑全景(南から)



6 3号土坑土層断面(南から)



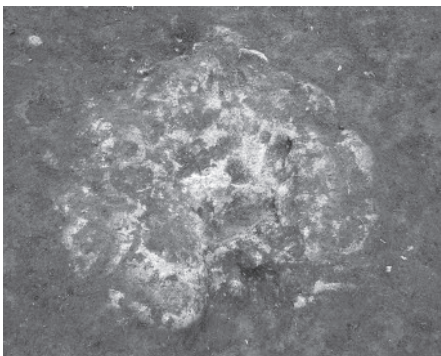
7 2・3・4号溝全景(北から)




8 4号土坑全景(南から)



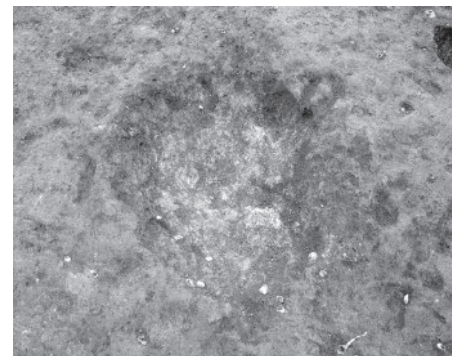
9 4号土坑土層断面(南から)



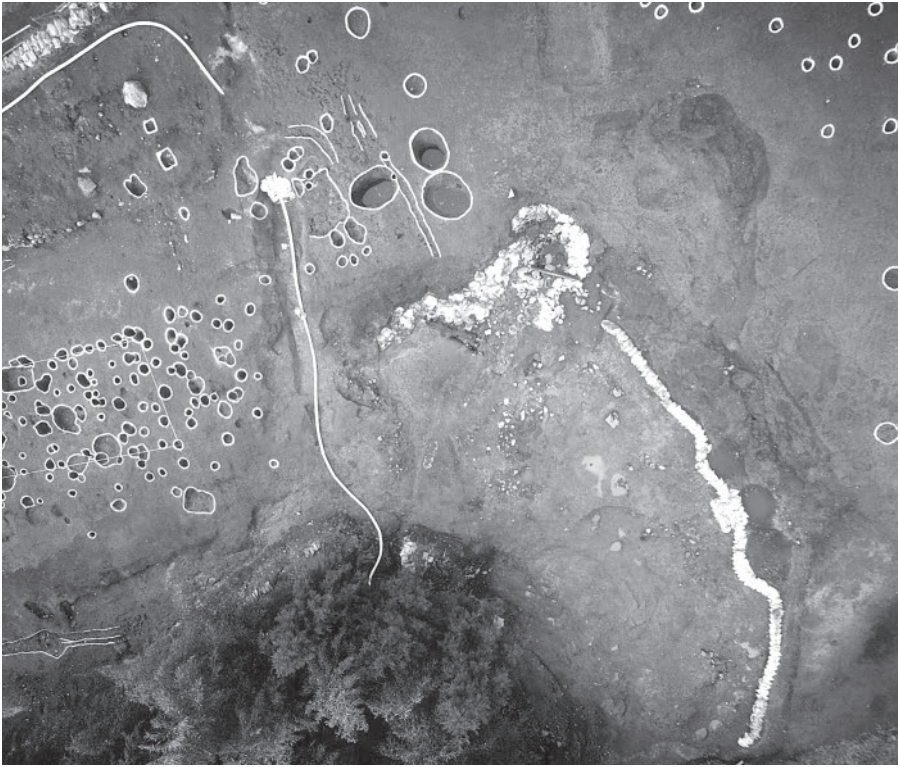
10 1号焼土全景(北から)



11 1号焼土土層断面(南西から)



12 1号焼土掘り方全景(南から)



1 第 5 区画全景(垂直)



2 4号石垣全景(西から)



3 4号石垣全景(西から)



4 第 5 区画全景(北東から)




5 4号石垣全景(西から)



6 遺物出土状態(北東から)




7 遺物出土状態(北から)



8 遺物出土状態(北から)



9 遺物出土状態(西から)



1 1・2号掘立柱建物全景(南から)



2 1号掘立柱建物P1土層断面(南西から)



3 1号掘立柱建物P3土層断面(南から)



4 2号掘立柱建物全景(南から)




5 1号掘立柱建物P12土層断面(西から)



6 2号掘立柱建物P3土層断面(西から)



7 2号掘立柱建物P6土層断面(西から)




8 2号掘立柱建物P7土層断面(西から)



9 2号掘立柱建物P8土層断面(西から)



1 3号掘立柱建物P4土層断面(西から)



2 3号掘立柱建物P5土層断面(北西から)




3 3号掘立柱建物P7土層断面(南から)



4 4号掘立柱建物P1土層断面(西から)



5 4号掘立柱建物P3土層断面(西から)



6 4号掘立柱建物P4土層断面(南東から)



7 5号掘立柱建物全景(西から)



8 5号掘立柱建物P2土層断面(西から)



9 5号掘立柱建物P5土層断面(西から)




10 5号掘立柱建物P8土層断面(西から)



11 6号掘立柱建物P2土層断面(西から)




12 6号掘立柱建物P3土層断面(西から)




1 6号掘立柱建物全景(西から)



2 6号掘立柱建物P4土層断面(西から)



3 7号掘立柱建物P6土層断面(西から)



4 7号掘立柱建物全景(東から)



5 7号掘立柱建物P7土層断面(北から)



6 7号掘立柱建物P14土層断面(南から)




7 7号掘立柱建物P15土層断面(南から)




8 7号掘立柱建物P28土層断面(南東から)




9 7号掘立柱建物P31土層断面(南から)




1 8号掘立柱建物全景(東から)



2 8号掘立柱建物P1土層断面(西から)



3 8号掘立柱建物P3土層断面(北から)




4 8号掘立柱建物P7土層断面(北から)




5 8号掘立柱建物P21土層断面(南東から)



6 8号掘立柱建物P22土層断面(西から)




7 9号掘立柱建物全景(東から)




8 9号掘立柱建物P5土層断面(北から)



9 9号掘立柱建物P10土層断面(南から)




1 10号掘立柱建物全景(北から)




2 10号掘立柱建物P2土層断面(南から)



3 10号掘立柱建物P3土層断面(西から)



4 10号掘立柱建物P8土層断面(南西から)



5 1号柱穴列全景(南から)



6 1号柱穴列P3土層断面(西から)




7 3号柱穴列全景(東から)




8 3号柱穴列P4土層断面(南から)




9 3号柱穴列P7土層断面(南から)



10 4号柱穴列全景(東から)



11 4号柱穴列P4土層断面(西から)



12 4号柱穴列P2土層断面(北から)






1 1号配石全景(南から)



2 1号配石土層断面(南から)




3 1号土坑全景(南から)



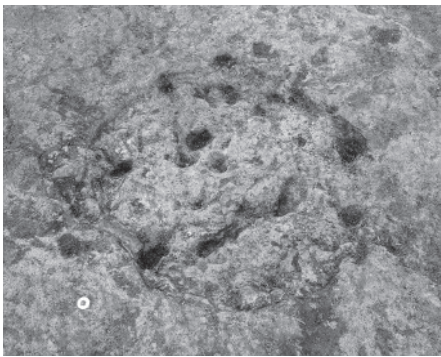
4 2号土坑全景(南から)



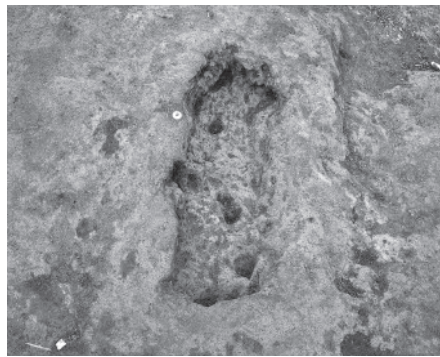
5 6号土坑全景(北から)




6 7号土坑全景(北から)




7 9号土坑全景(北から)




8 10号土坑全景(西から)




9 10号土坑土層断面(北西から)



10 11号土坑全景(西から)




11 13号土坑全景(北から)



12 16号土坑全景(北東から)




13 1号溝全景(南西から)




14 2号溝全景(西から)




15 1号焼土全景(北から)



1 1号掘立柱建物全景(南から)



2 1号掘立柱建物P1土層断面(南から)



3 1号掘立柱建物P8土層断面(南から)




4 1号掘立柱建物P9土層断面(南から)




5 1号掘立柱建物P10土層断面(南から)




6 2号掘立柱建物P1土層断面(南西から)




7 2号掘立柱建物全景(南から)



8 2号掘立柱建物P12土層断面(南から)




9 2号掘立柱建物P17土層断面(南から)




1 3号掘立柱建物全景(南から)




2 3号掘立柱建物P7土層断面(南から)



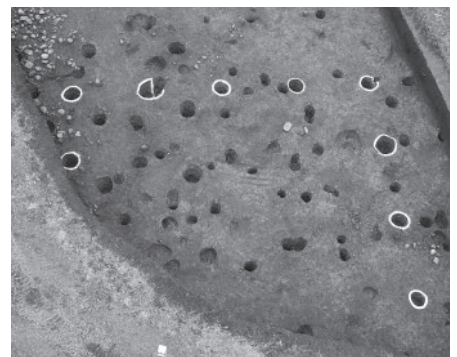
3 3号掘立柱建物P13土層断面(東から)




4 3号掘立柱建物P18土層断面(南から)



5 3号掘立柱建物北西側P499(南から)




6 4号掘立柱建物全景(南から)




7 4号掘立柱建物全景(南から)



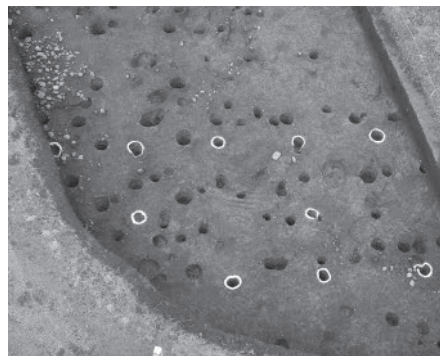
8 4号掘立柱建物P3土層断面(南から)



9 4号掘立柱建物P4土層断面(南から)




1 5号掘立柱建物全景(南から)



2 5号掘立柱建物全景(南から)



3 5号掘立柱建物P5土層断面(西から)



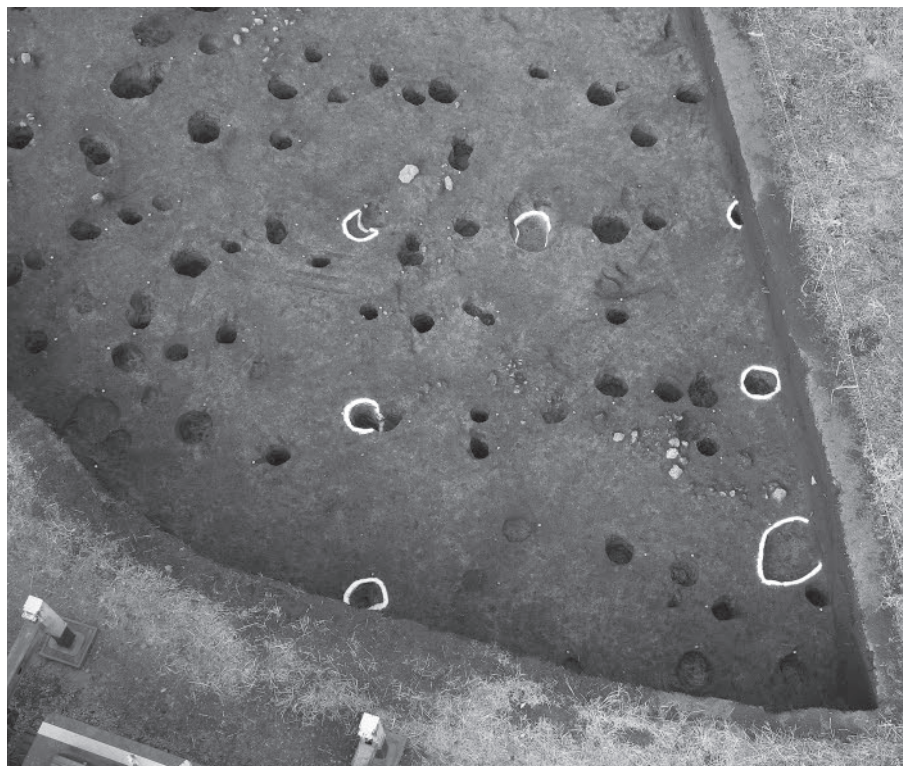
4 5号掘立柱建物P13土層断面(南から)



5 5号掘立柱建物P14土層断面(南から)



6 6号掘立柱建物P3土層断面(西から)




7 6号掘立柱建物全景(南から)



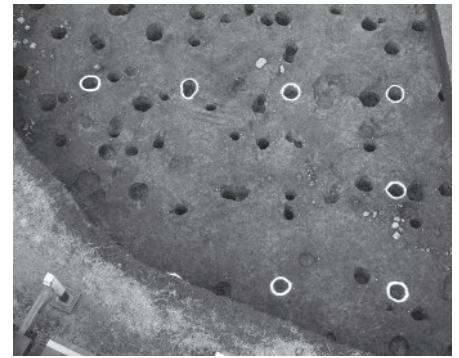
8 6号掘立柱建物P4土層断面(南から)




9 6号掘立柱建物P7土層断面(南から)




1 7号掘立柱建物全景(南から)




2 7号掘立柱建物全景(南から)




3 7号掘立柱建物P1土層断面(東から)




4 7号掘立柱建物P4土層断面(南から)



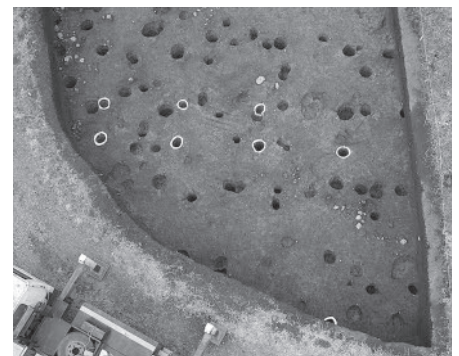
5 8号掘立柱建物P3土層断面(南西から)




6 8号掘立柱建物P4土層断面(南から)




7 8号掘立柱建物全景(南から)



8 8号掘立柱建物全景(南から)




9 8号掘立柱建物P6土層断面(北から)



1 9号掘立柱建物全景(南から)




2 9号掘立柱建物P1土層断面(南から)



3 9号掘立柱建物P3土層断面(東から)



4 9号掘立柱建物P4土層断面(東から)




5 10号掘立柱建物P1土層断面(南から)



6 10号掘立柱建物P2土層断面(西から)



7 10号掘立柱建物P4土層断面(西から)



8 10号掘立柱建物P6土層断面(西から)



9 10号掘立柱建物P8土層断面(西から)




10 11号掘立柱建物P2土層断面(南から)



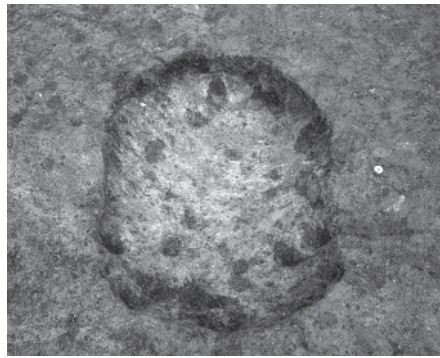
11 11号掘立柱建物P3土層断面(南から)



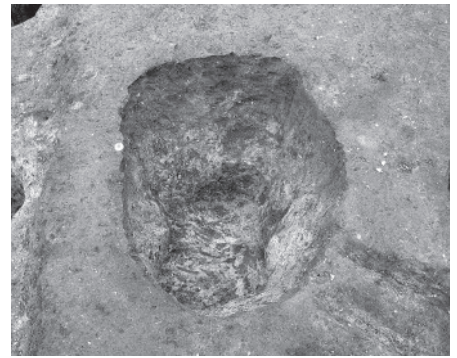
12 11号掘立柱建物P4土層断面(南から)




1 2号竖穴状遺構全景(東から)



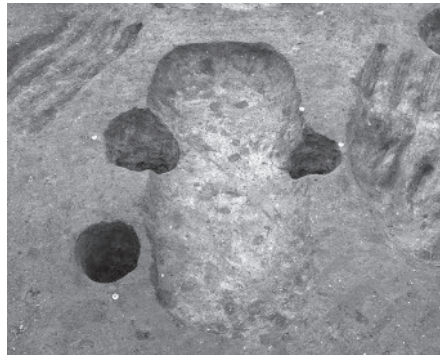
2 54区1号土坑全景(南から)




3 54区8号土坑全景(南から)




4 54区8号土坑土層断面(南から)



5 54区9号土坑全景(東から)



6 54区10号土坑全景(西から)



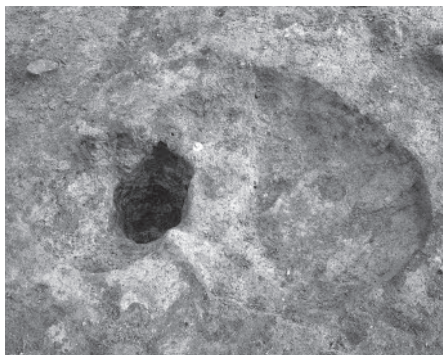
7 54区13号土坑遺物出土状態(東から)




8 54区13号土坑土層断面(西から)



9 54区14号土坑遺物出土状態(北から)



10 54区20号土坑・P335・340全景(西から)



11 54区21号土坑全景(南から)



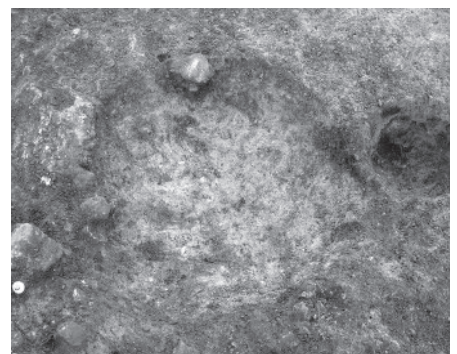
12 54区21号土坑土層断面(南から)



13 54区25号土坑遺物出土状態(南から)




14 54区25号土坑土層断面(南から)



15 54区30号土坑全景(南から)



1 1号溝全景(北から)




2 54区35号土坑全景(東から)



3 1号溝全景(西から)




4 2・3・5・6号溝全景(南から)



5 1号溝土層断面(東から)



6 2~6号溝全景(西から)



7 3号溝全景(南から)



8 3号溝土層断面(南から)




9 4号溝全景(南から)





1 5・6号溝全景(北から)




2 5・6号溝全景(南から)



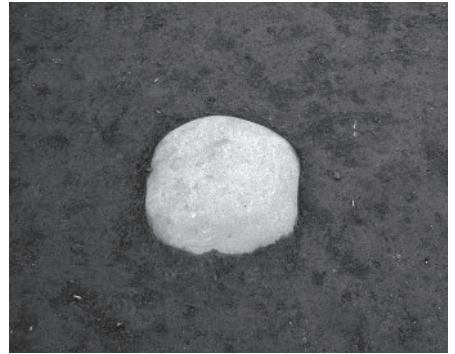
3 1号礎石建物出土遺物(東から)



4 5・6号溝土層断面(北から)



5 1号礎石建物出土遺物(南から)



6 1号礎石建物S1柱跡(南から)



7 1号礎石建物S2柱跡(南から)



8 1号礎石建物S3柱跡(南から)



9 1号礎石建物S5柱跡(南から)



10 1号礎石建物S6柱跡(南から)



11 2号礎石建物出土遺物(南から)



12 2号礎石建物S2柱跡(南から)




1 1～4号掘立柱建物全景(北から)



2 1号掘立柱建物P5土層断面(南から)




3 1号掘立柱建物P8土層断面(南から)



4 1・4・5・6・8号掘立柱建物全景(北から)



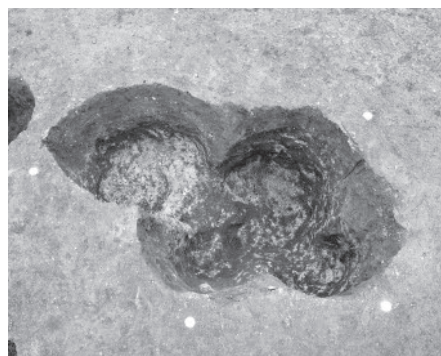
5 1号掘立柱建物P11土層断面(西から)




6 1号掘立柱建物P15土層断面(東から)



7 2号掘立柱建物P3土層断面(南西から)



8 2号掘立柱建物P4全景(北から)



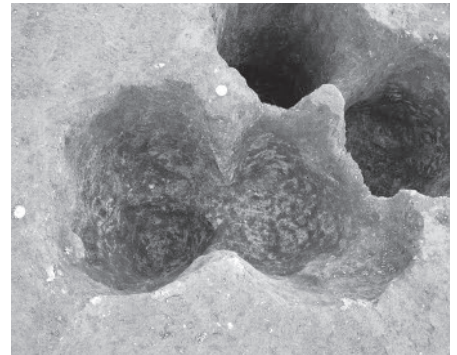
9 2号掘立柱建物P5土層断面(西から)



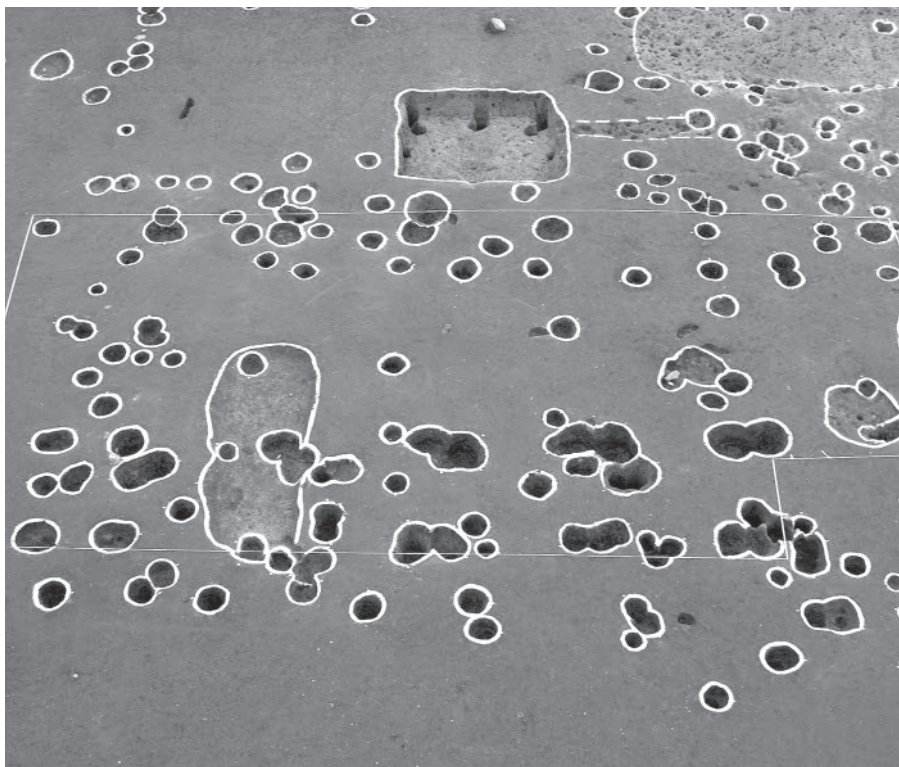
1 1号掘立柱建物全景(北から)



2 2号掘立柱建物P10土層断面(西から)




3 2号掘立柱建物P18全景(北から)




4 2号掘立柱建物全景(北から)



5 2号掘立柱建物P23土層断面(南から)



6 2号掘立柱建物P25土層断面(南から)



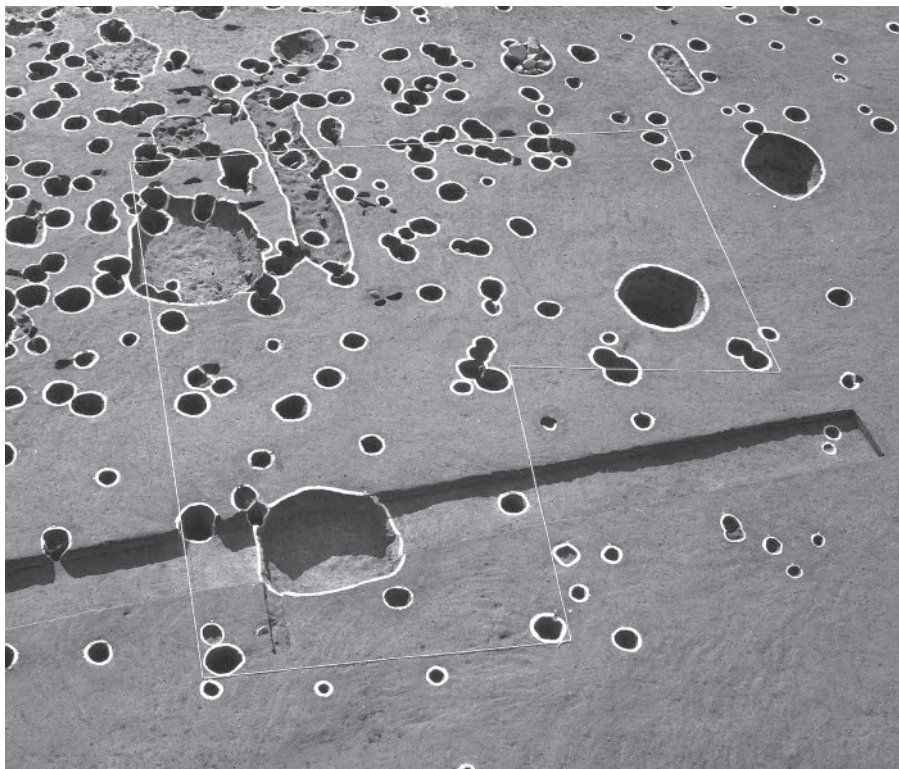
7 3号掘立柱建物P2土層断面(北から)




8 3号掘立柱建物P8土層断面(南西から)




9 3号掘立柱建物P9土層断面(北東から)



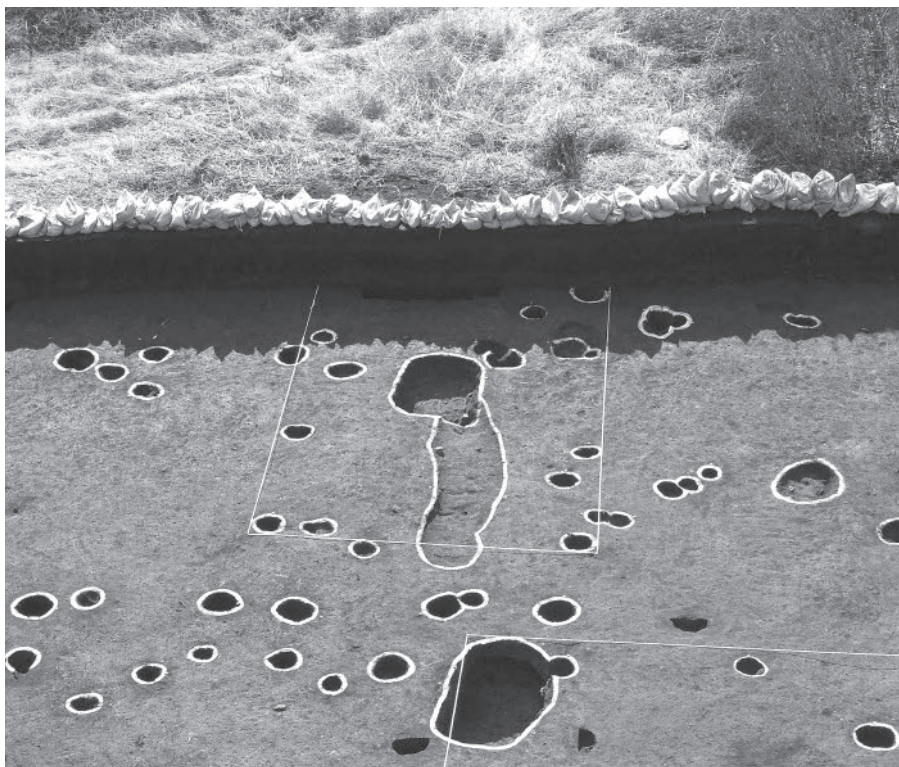
1 3号掘立柱建物全景(北から)




2 3号掘立柱建物P11土層断面



3 4号掘立柱建物P2土層断面(西から)




4 4号掘立柱建物全景(北から)



5 4号掘立柱建物P5土層断面(西から)



6 4号掘立柱建物P6土層断面(西から)



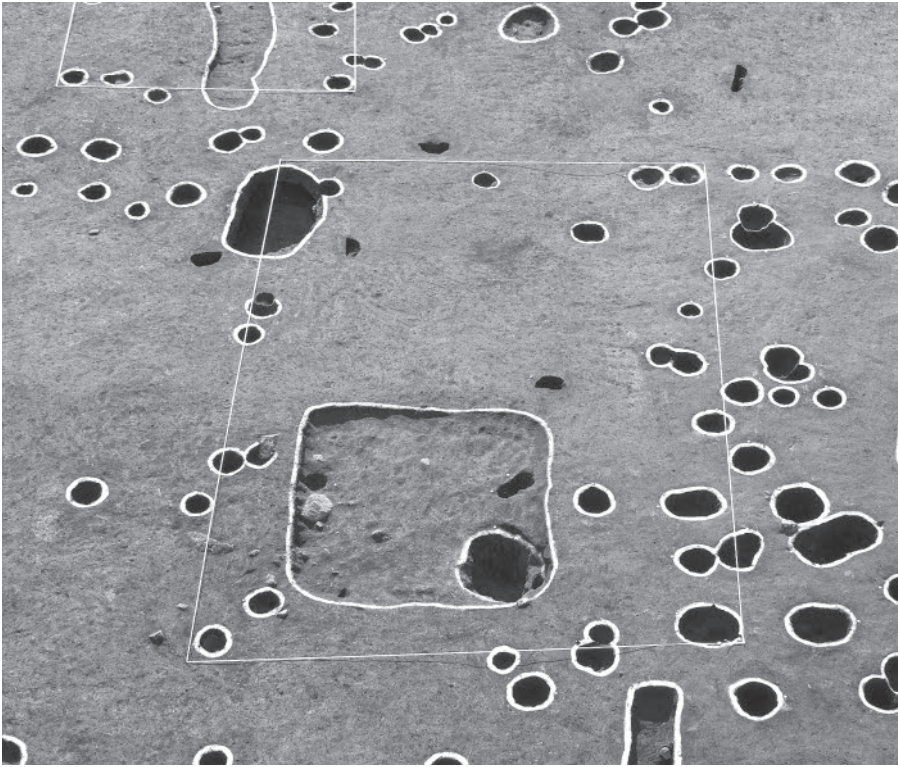
7 5号掘立柱建物P2土層断面(南から)




8 5号掘立柱建物P3土層断面(西から)



9 5号掘立柱建物P5土層断面(南から)



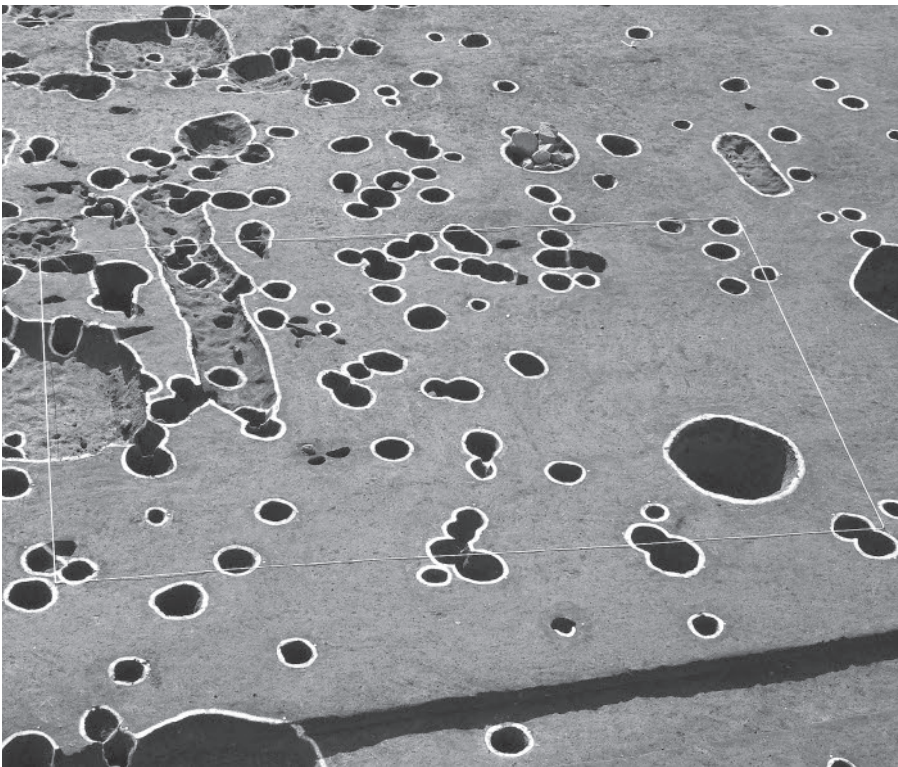
1 5号掘立柱建物全景(北から)




2 6号掘立柱建物P2土層断面(北東から)



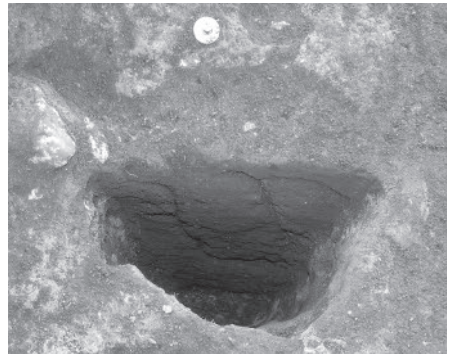
3 6号掘立柱建物P3土層断面(南西から)



4 6号掘立柱建物全景(北から)



5 6号掘立柱建物P5土層断面(南から)



6 6号掘立柱建物P7土層断面(北東から)



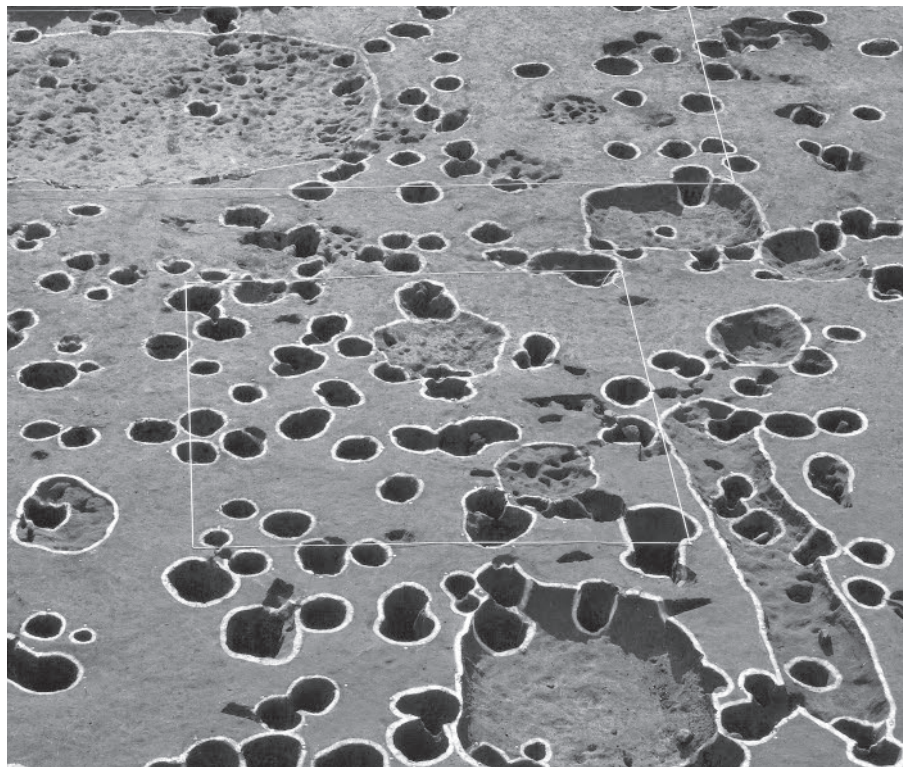
7 6号掘立柱建物P9土層断面(南から)



8 7号掘立柱建物P4土層断面(南から)




9 7号掘立柱建物P5土層断面(南から)



1 8号掘立柱建物全景(北から)



2 8号掘立柱建物P7土層断面(東から)




3 8号掘立柱建物P8土層断面(南から)




4 9号掘立柱建物P2土層断面(北から)



5 9号掘立柱建物P6土層断面(南から)



6 9号掘立柱建物P10土層断面(南東から)




7 10号掘立柱建物全景(北から)




8 10号掘立柱建物P3土層断面(北から)



9 10号掘立柱建物P5土層断面(北から)



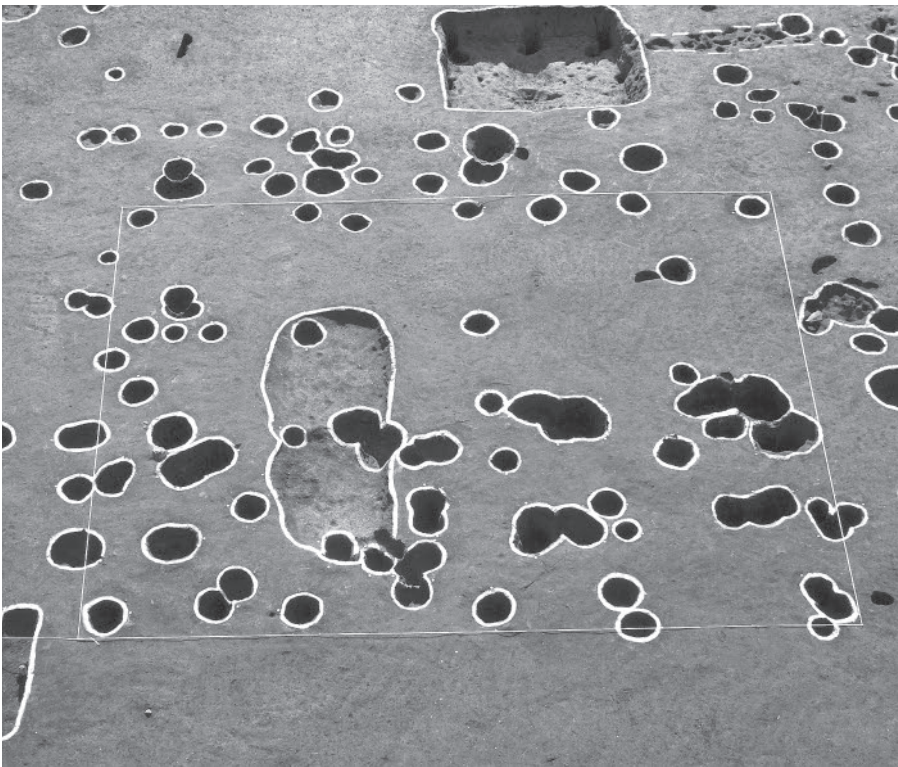
1 10~12号掘立柱建物全景(北から)




2 10号掘立柱建物P7土層断面(西から)



3 11号掘立柱建物P1土層断面(北から)



4 11号掘立柱建物全景(北から)



5 11号掘立柱建物P5土層断面(南から)



6 11号掘立柱建物P6土層断面(南から)



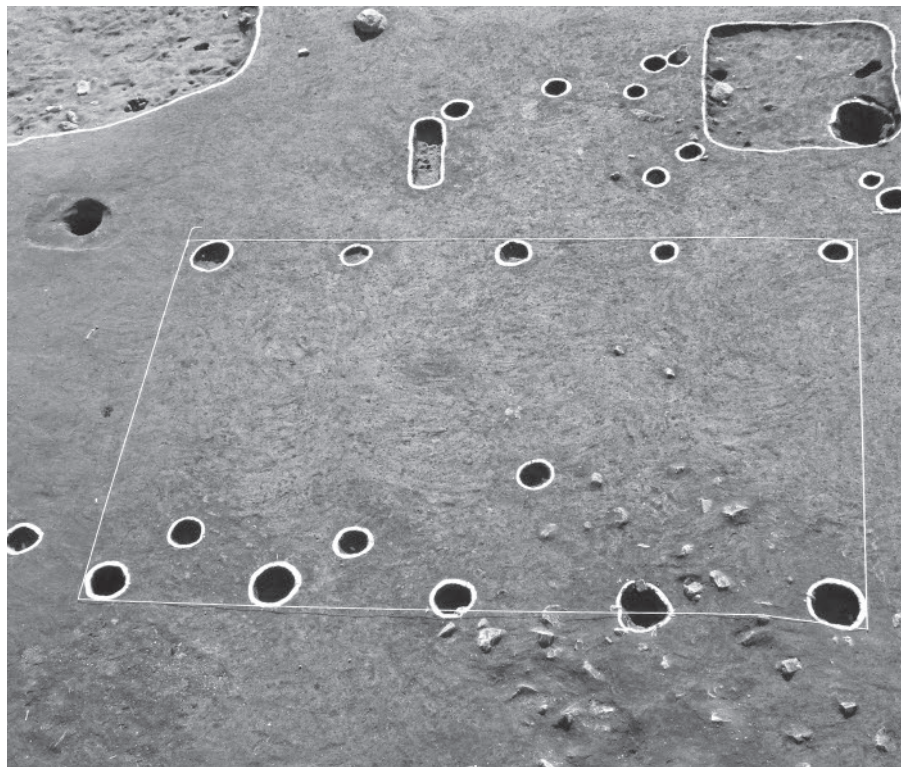
7 12号掘立柱建物P3土層断面(北西から)



8 12号掘立柱建物P4土層断面(北から)




9 12号掘立柱建物P5土層断面(北から)



1 12号掘立柱建物全景(北から)




2 13号掘立柱建物P6土層断面(西から)




3 13号掘立柱建物P7土層断面(南から)



4 13~16・23号掘立柱建物全景(北から)




5 14号掘立柱建物P1土層断面



6 14号掘立柱建物P3土層断面(南から)



7 14号掘立柱建物P4土層断面(南から)

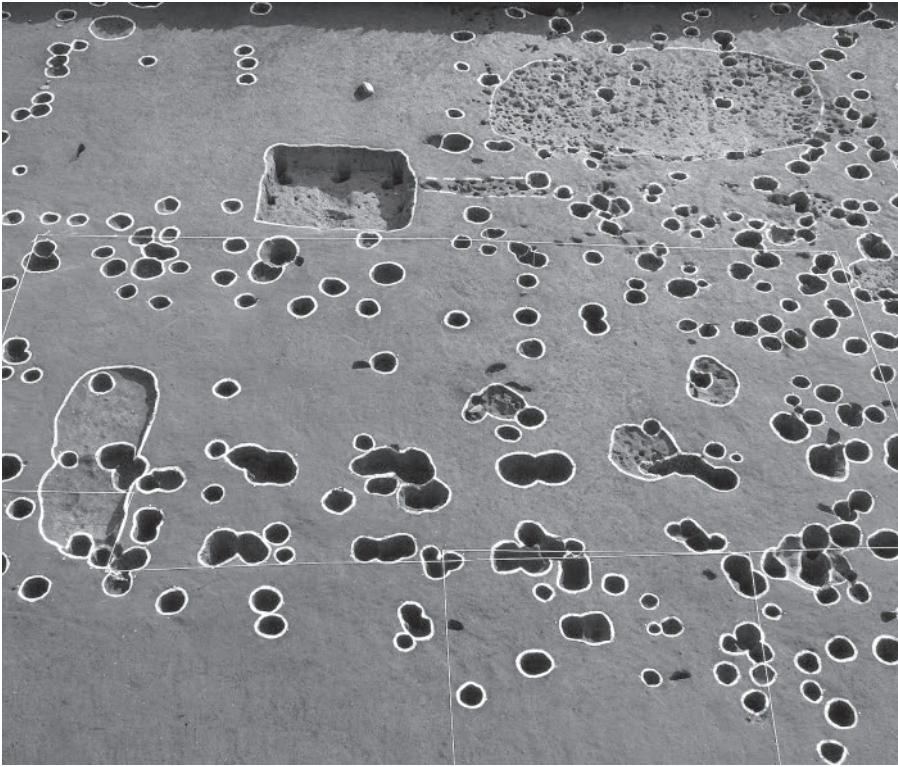


8 14号掘立柱建物P5土層断面(南から)




9 14号掘立柱建物P6土層断面(南から)

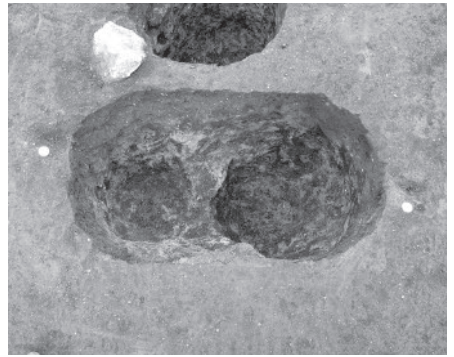




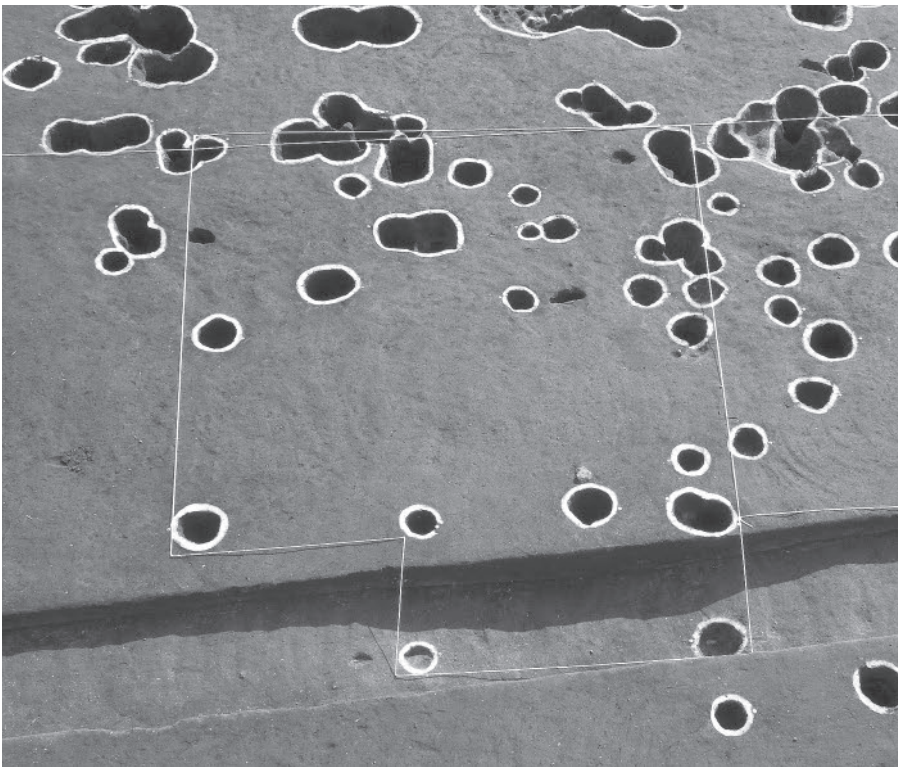
1 14号掘立柱建物全景(北から)




2 14号掘立柱建物P7土層断面(北から)



3 14号掘立柱建物P7全景(北から)




4 15号掘立柱建物全景(北から)




5 14号掘立柱建物P18土層断面(南から)




6 14号掘立柱建物P19土層断面(北から)



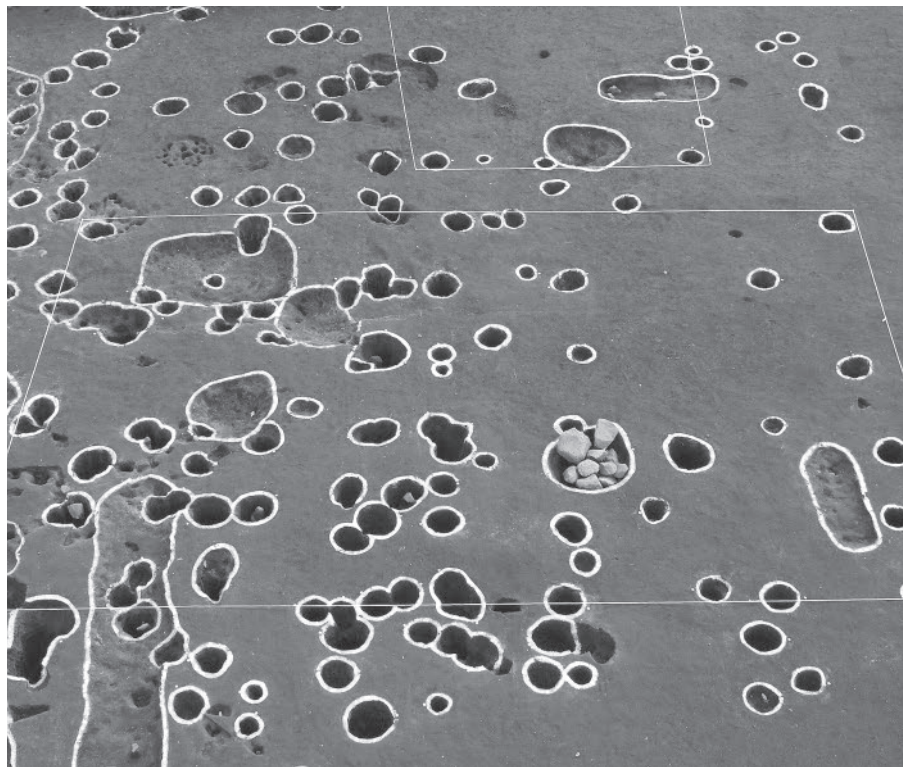
7 14号掘立柱建物P20土層断面(南から)



8 15号掘立柱建物P4土層断面(南から)




9 15号掘立柱建物P6土層断面(南から)



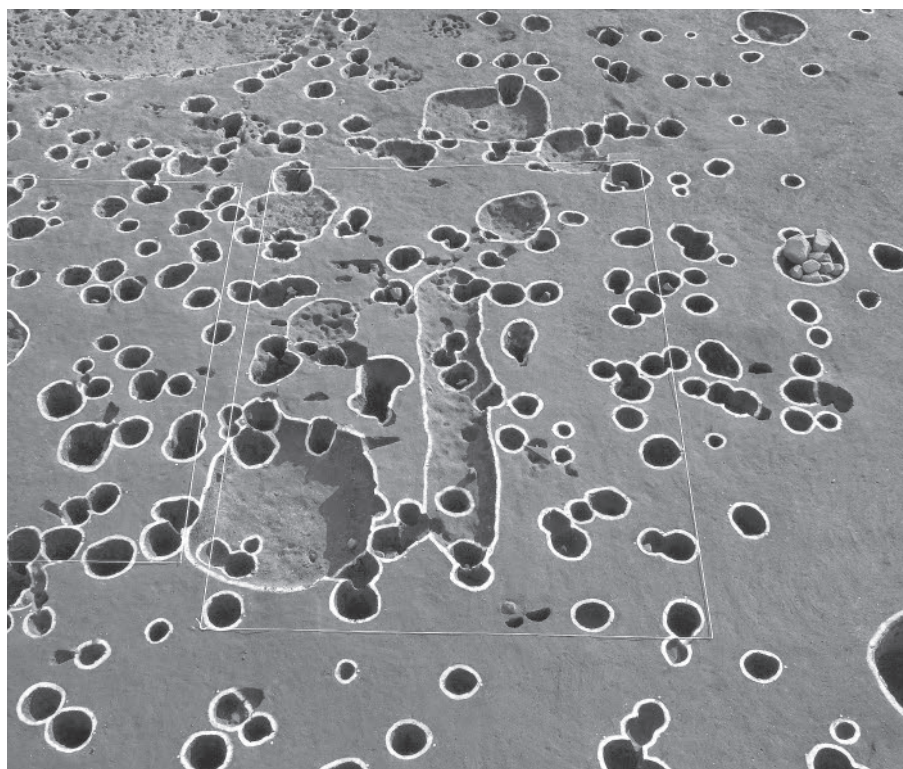
1 16号掘立柱建物全景(北から)




2 16号掘立柱建物P2土層断面(南西から)




3 16号掘立柱建物P6土層断面(西から)



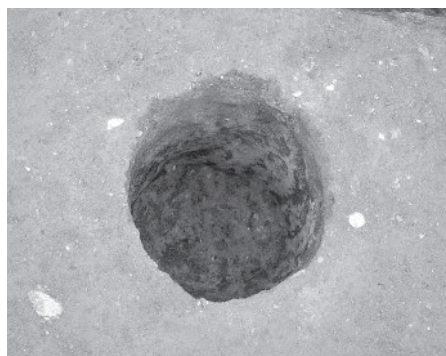
4 17号掘立柱建物全景(北から)



5 16号掘立柱建物P12土層断面(南から)




6 17号掘立柱建物P1土層断面(南から)



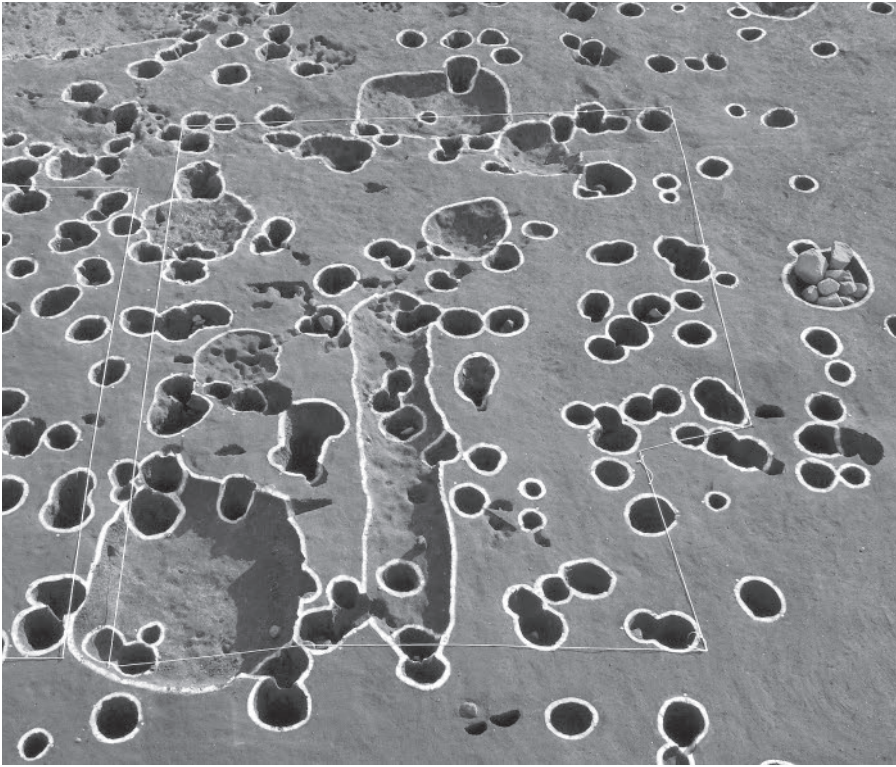
7 17号掘立柱建物P1全景(北から)



8 17号掘立柱建物P3土層断面(南から)



9 17号掘立柱建物P4土層断面(東から)



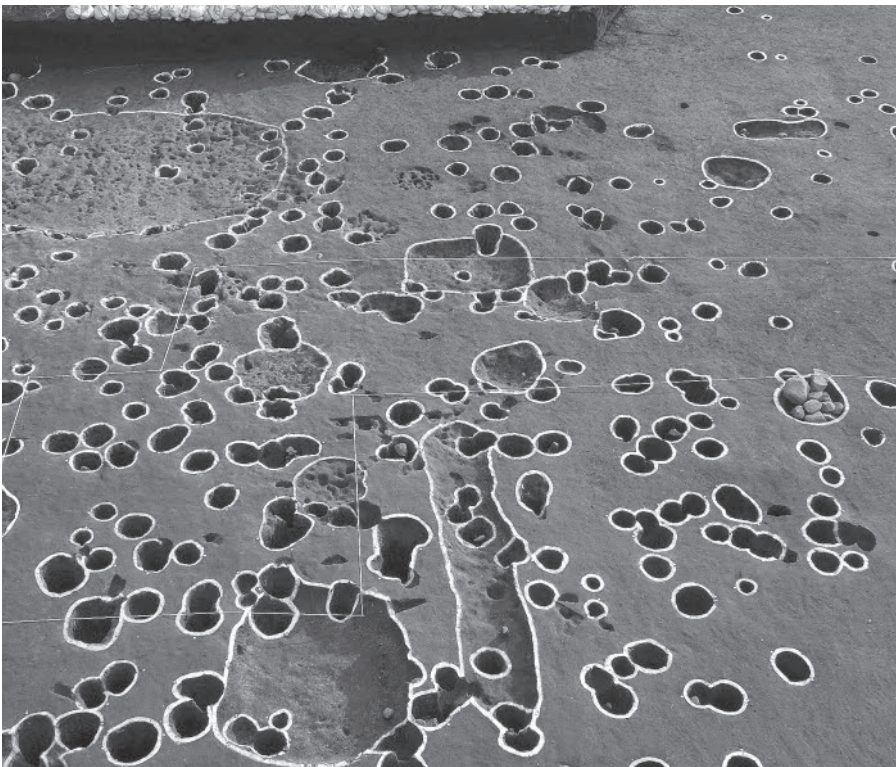
1 18号掘立柱建物全景(北から)



2 17号掘立柱建物P5土層断面(南から)



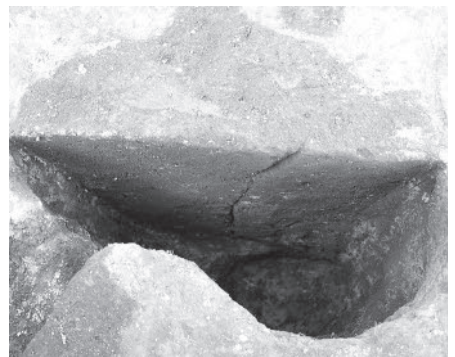
3 18号掘立柱建物P4土層断面(南から)



4 19号掘立柱建物全景(北から)



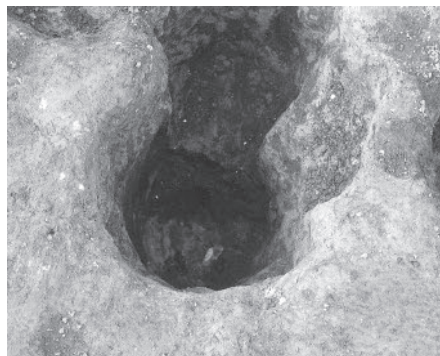
5 18号掘立柱建物P5土層断面(東から)



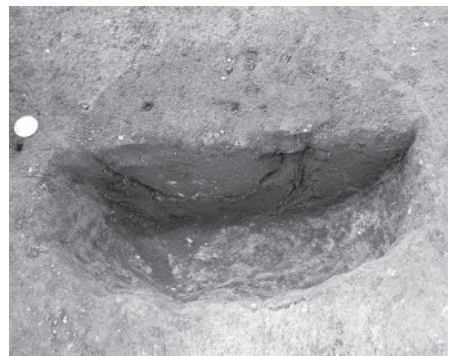
6 18号掘立柱建物P6土層断面(西から)




7 19号掘立柱建物P3土層断面(南から)



8 19号掘立柱建物P4土層断面(南から)



9 19号掘立柱建物P5土層断面(南から)




1 20号掘立柱建物P1土層断面(西から)



2 20号掘立柱建物P4土層断面(西から)



3 20号掘立柱建物P7土層断面(南西から)



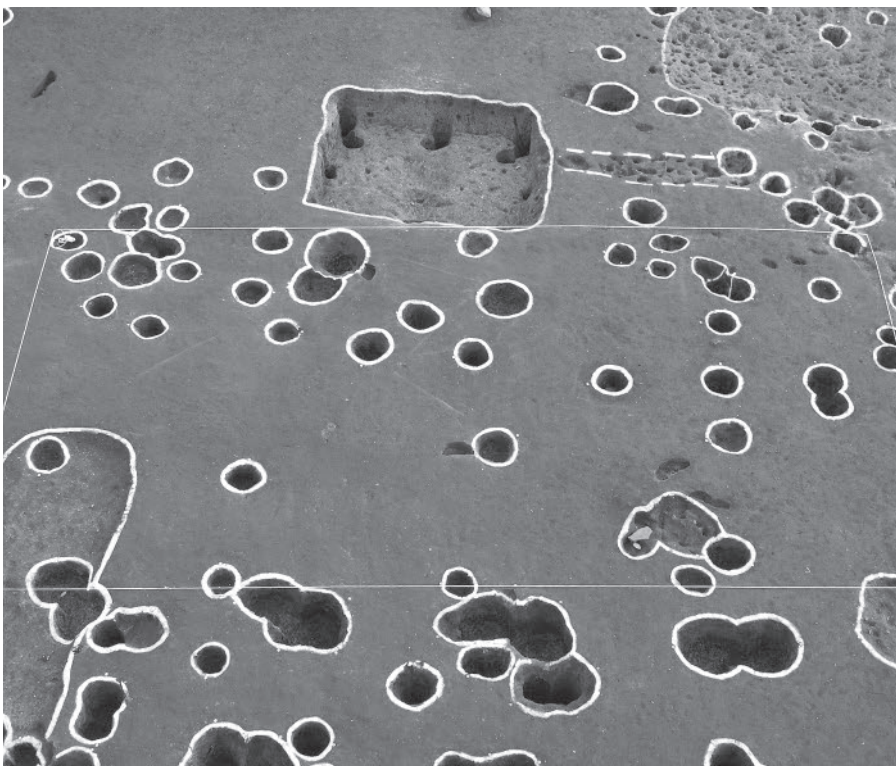
4 21号掘立柱建物全景(北から)



5 21号掘立柱建物P3土層断面(北から)



6 21号掘立柱建物P11土層断面(東から)




7 22号掘立柱建物全景(北から)



8 22号掘立柱建物P1土層断面(東から)




9 22号掘立柱建物P11土層断面(西から)



1 23号掘立柱建物全景(北から)




2 22号掘立柱建物P12土層断面(南から)




3 23号掘立柱建物P1土層断面(南から)



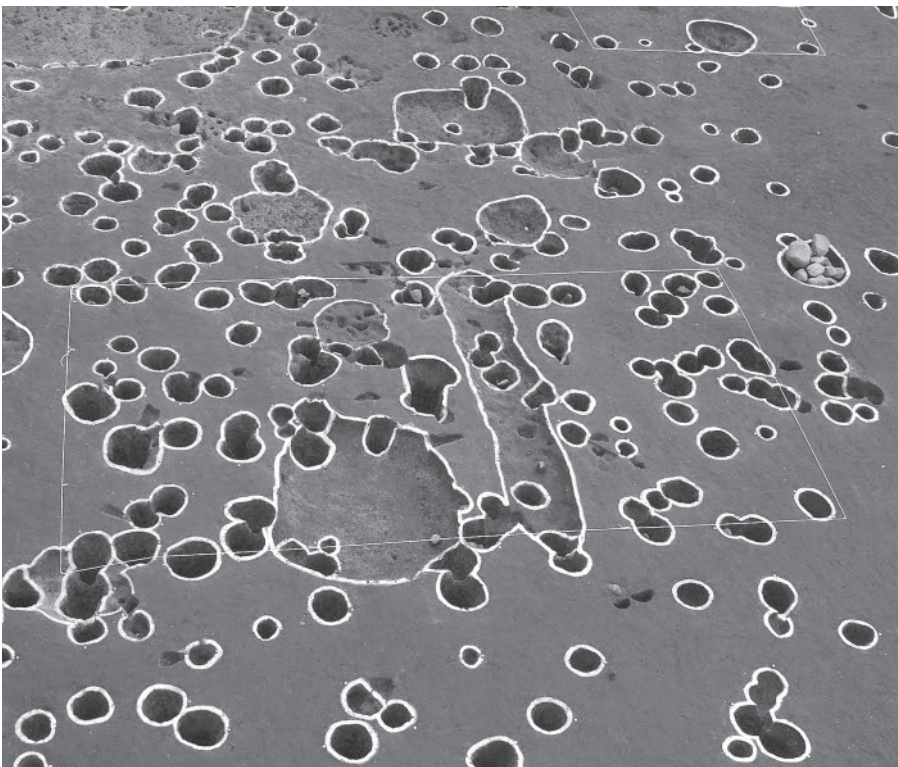
4 23号掘立柱建物P2土層断面(南から)



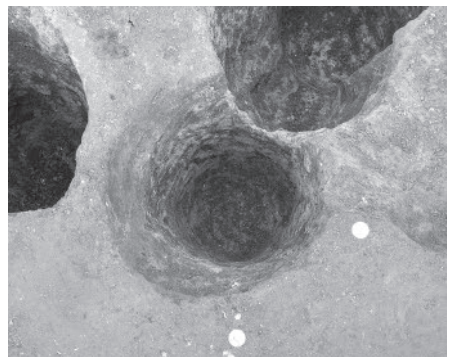
5 23号掘立柱建物P3土層断面(北から)



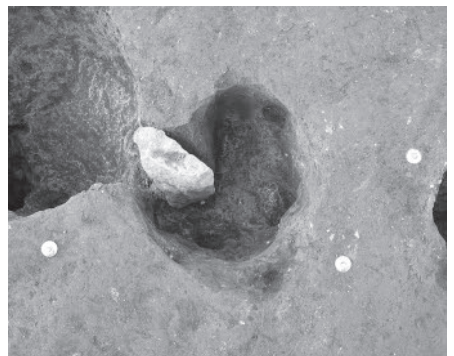
6 24号掘立柱建物P2土層断面(西から)



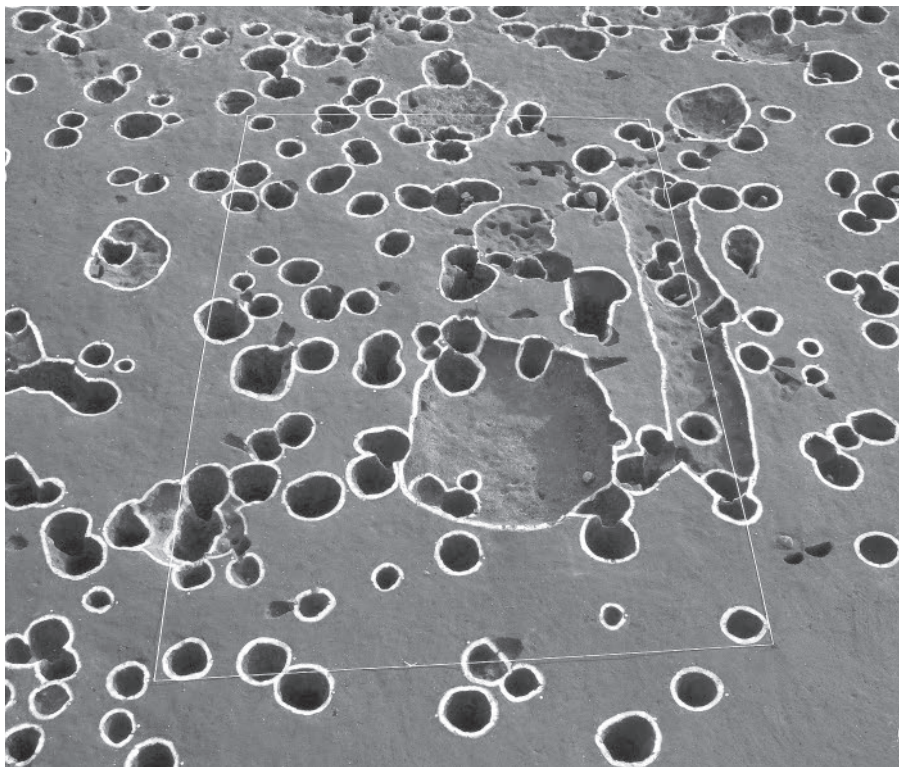
7 24号掘立柱建物全景(北から)



8 24号掘立柱建物P5全景(南から)



9 24号掘立柱建物P7全景(南から)




1 25号掘立柱建物全景(北から)




2 24号掘立柱建物P9土層断面(南東から)



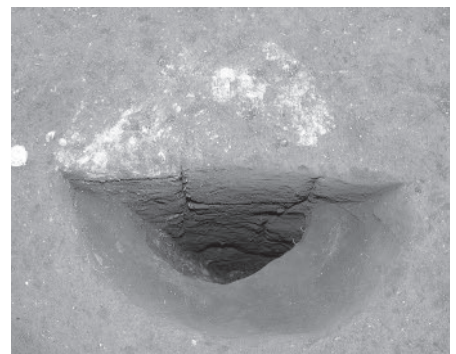
3 24号掘立柱建物P10土層断面(北西から)




4 26号掘立柱建物全景(北から)



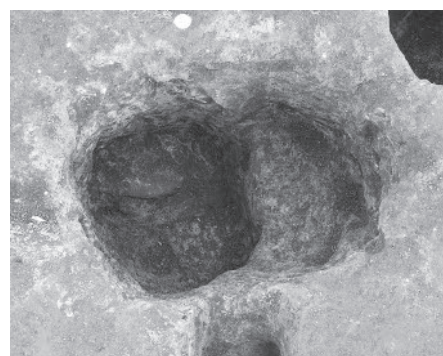
5 25号掘立柱建物P3土層断面(南から)



6 25号掘立柱建物P12土層断面(北西から)



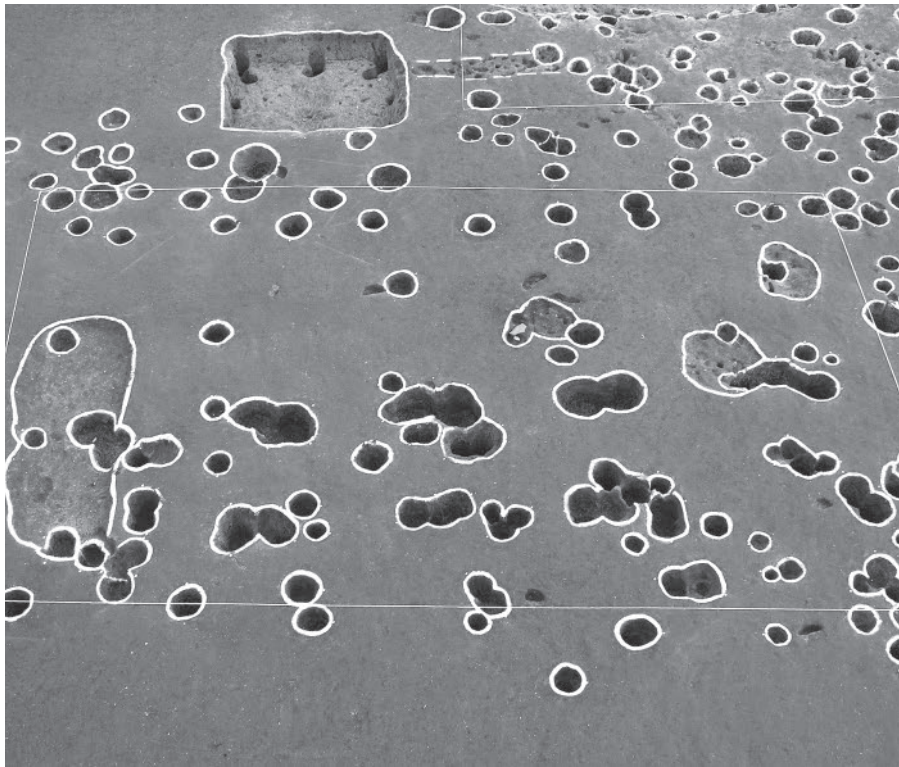
7 26号掘立柱建物P2土層断面(南西から)



8 26号掘立柱建物P2全景(北から)



9 26号掘立柱建物P3土層断面(南から)



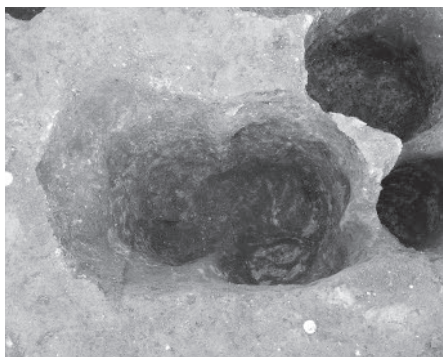
1 27号掘立柱建物全景(北から)



2 26号掘立柱建物P7土層断面(南から)



3 27号掘立柱建物P1土層断面(西から)



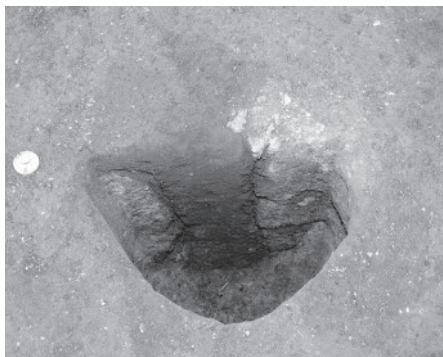
4 27号掘立柱建物P2全景(西から)




5 27号掘立柱建物P2土層断面(西から)



6 27号掘立柱建物P10土層断面(西から)



7 27号掘立柱建物P14土層断面(南から)



8 27号掘立柱建物P15土層断面(北東から)



9 28号掘立柱建物P4土層断面(南から)



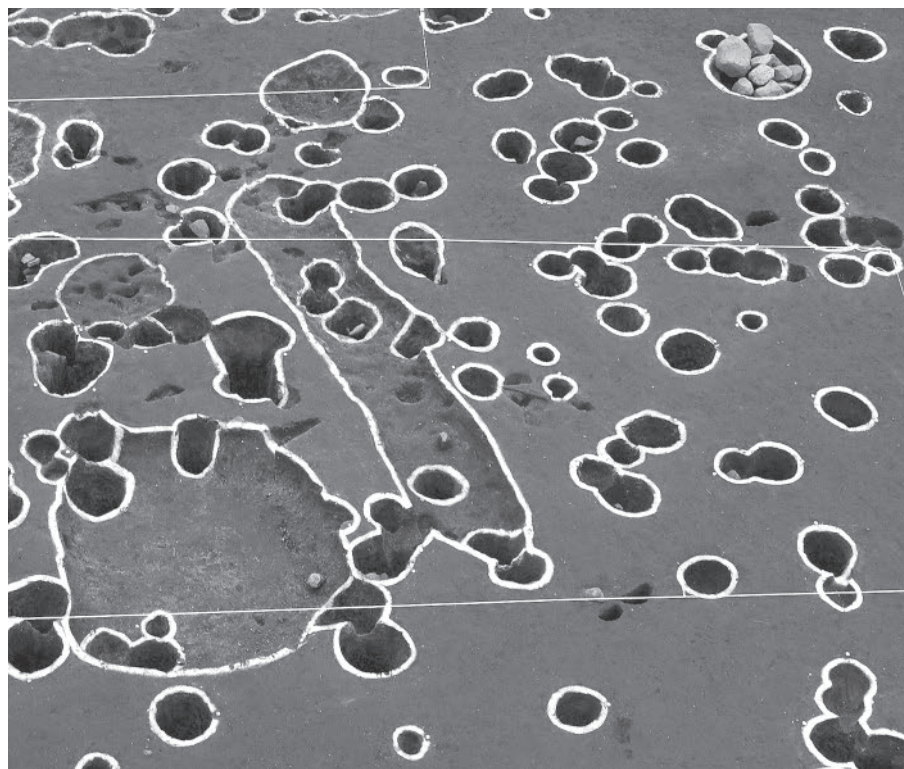
10 28号掘立柱建物P7土層断面(西から)




11 29号掘立柱建物P6土層断面(南から)



12 29号掘立柱建物P9土層断面(南西から)



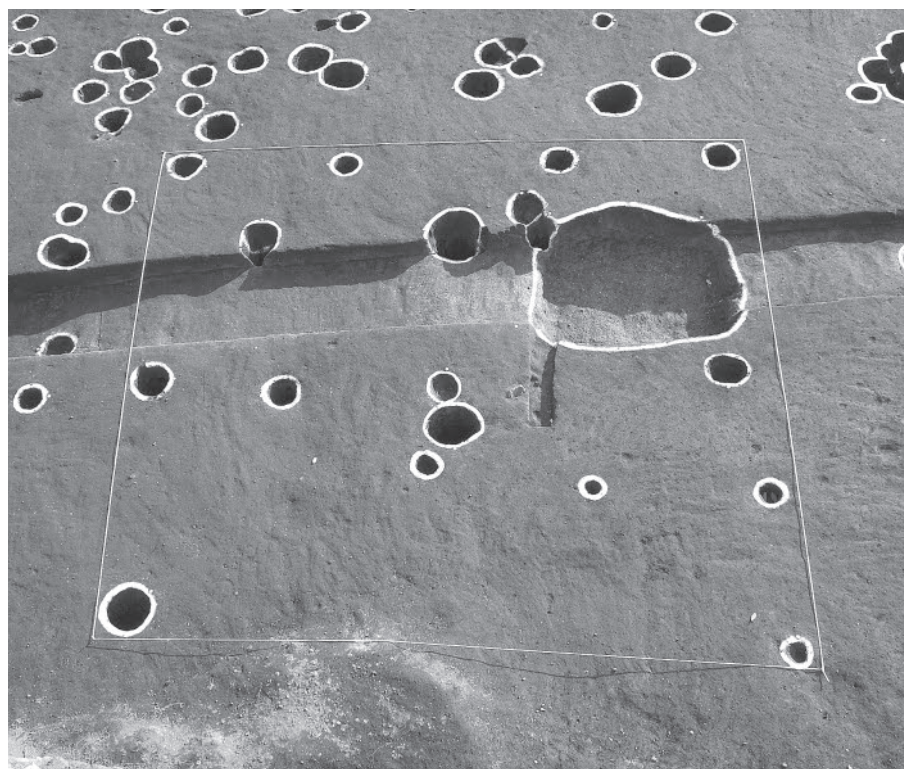
1 29号掘立柱建物全景(北から)



2 30号掘立柱建物P1土層断面(南東から)




3 30号掘立柱建物P2土層断面(南から)




4 30号掘立柱建物全景(北から)




5 30号掘立柱建物P6土層断面(南から)



6 31号掘立柱建物P1土層断面(北東から)



7 31号掘立柱建物P5土層断面(南から)

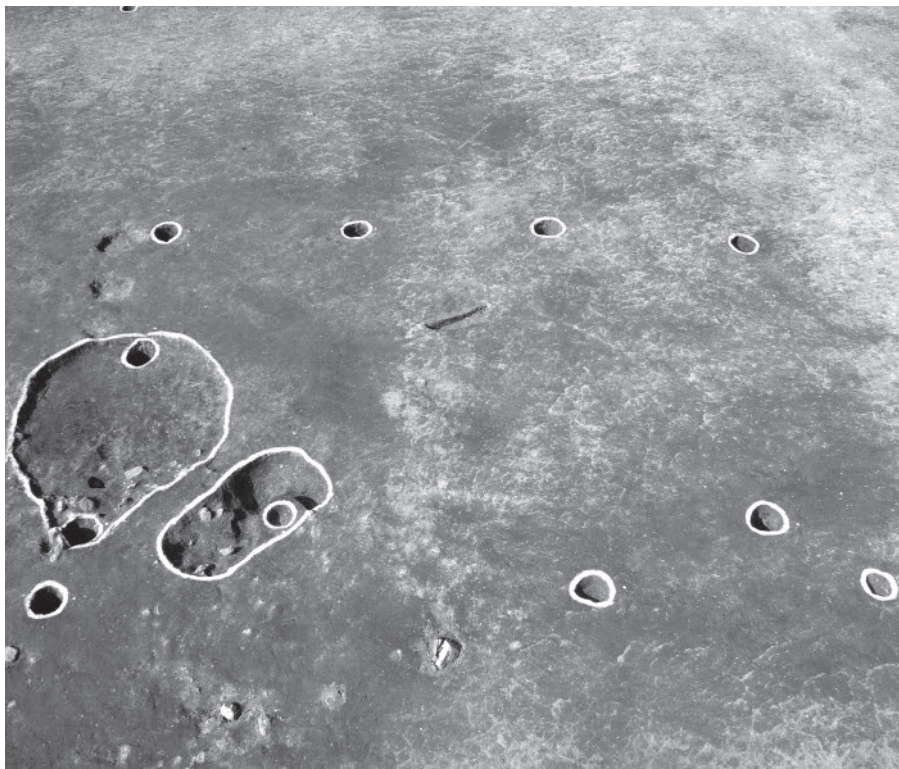


8 31号掘立柱建物P7全景(北から)



9 32号掘立柱建物P3土層断面(北から)







1 53区 1号掘立柱建物全景(南から)




2 52区32号掘立柱建物P8土層断面(南西から)




3 52区32号掘立柱建物P9土層断面(西から)



4 53区 5号掘立柱建物全景(北から)



5 52区33号掘立柱建物P1土層断面(南から)




6 52区33号掘立柱建物P4土層断面(西から)




7 53区 1号掘立柱建物P1土層断面(南から)




8 53区 1号掘立柱建物P8土層断面(西から)




9 53区 5号掘立柱建物P3土層断面(西から)



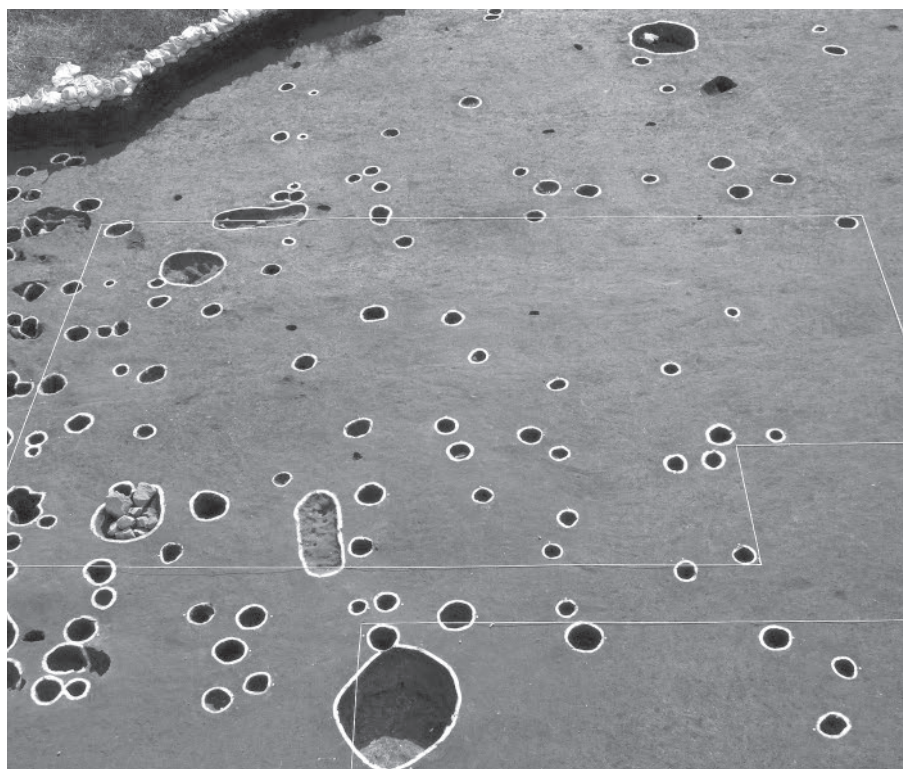
1 6号掘立柱建物全景(北から)



2 5号掘立柱建物P6土層断面(西から)



3 6号掘立柱建物P1土層断面(西から)




4 7号掘立柱建物全景(北から)



5 6号掘立柱建物P2土層断面(南から)




6 6号掘立柱建物P3土層断面(南から)




7 7号掘立柱建物P1土層断面(南から)



8 1号柱穴列P3土層断面(南から)



9 4号柱穴列P2土層断面(南から)




1 1号竖穴状遺構全景(南から)




2 1号竖穴状遺構土層断面(東から)



3 1号竖穴状遺構土層断面(南から)



4 1号竖穴状遺構全景(北から)



5 1号竖穴状遺構掘り方全景(北から)



6 1号竖穴状遺構遺物出土状態(南から)




7 1号竖穴状遺構遺物出土状態(南から)



8 1号竖穴状遺構炉土層断面(南西から)



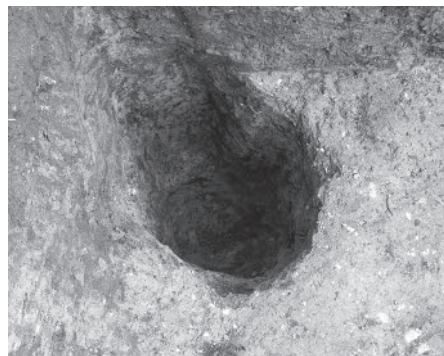
9 1号竖穴状遺構出土遺物(北から)



1 1号竖穴状遺構炉掘り方全景(北から)



2 1号竖穴状遺構P1全景(南東から)



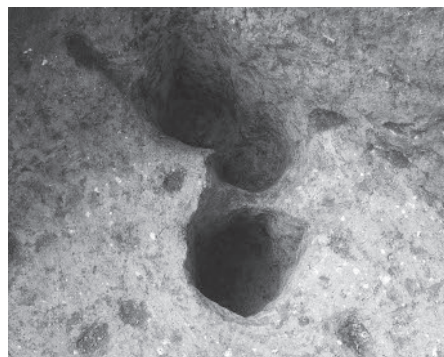
3 1号竖穴状遺構P3全景(南西から)




4 1号竖穴状遺構P5・12・13全景(南西から)




5 1号竖穴状遺構P6・10全景(北から)



6 1号竖穴状遺構P7・11・14全景(北東から)



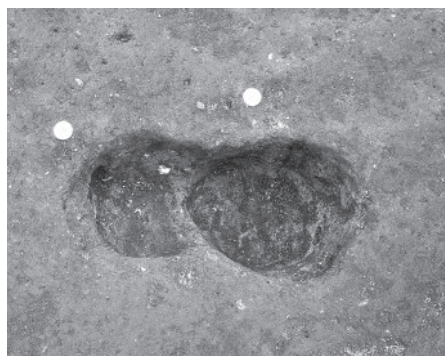
7 2号竖穴状遺構全景(北から)



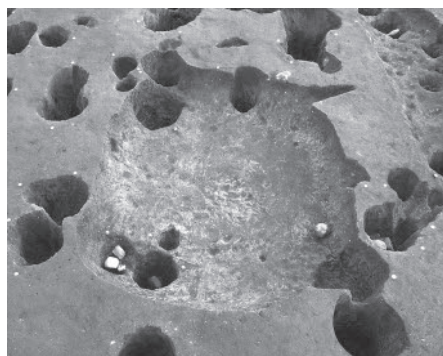
8 1号竖穴状遺構P9全景(西から)




9 2号竖穴状遺構P2土層断面(北から)



10 2号竖穴状遺構P2・3全景(北西から)




11 3号竖穴状遺構全景(北から)



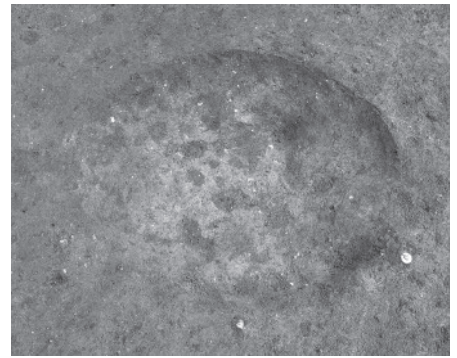
12 4号竖穴状遺構全景(北から)



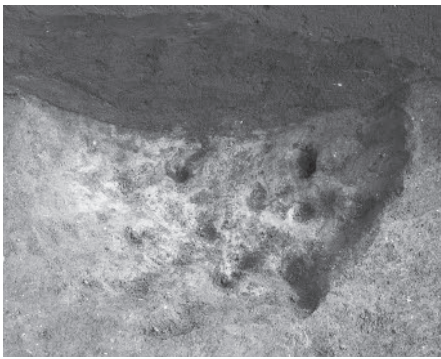
1 1号落ち込み遺物出土状態(北から)




2 1号落ち込み土層断面(南から)



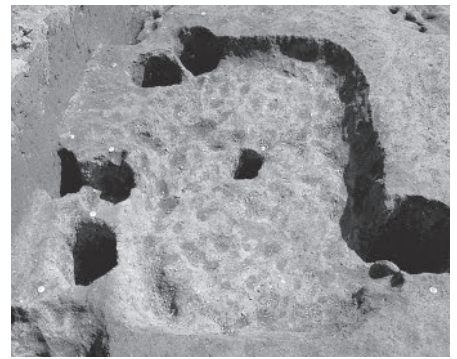
3 1号土坑全景(北から)




4 2号土坑全景(北から)



5 3号土坑土層断面(南から)



6 4号土坑全景(西から)




7 5号土坑・P343土層断面(南東から)



8 6号土坑遺物出土状態(北から)



9 6号土坑全景(北から)



10 7号土坑全景(北から)




11 8号土坑全景(南から)



12 9号土坑全景(北から)




13 10号土坑遺物出土状態(南から)




14 11号土坑全景(南から)



15 12号土坑全景(南から)



1 12号土坑土層断面(南から)



2 13号土坑全景(南から)



3 14号土坑・P155全景(東から)




4 15号土坑全景(南から)




5 16・17号土坑全景(南から)



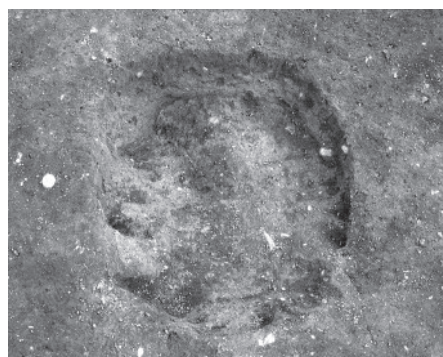
6 16・17号土坑土層断面(東から)




7 18号土坑全景(北から)




8 19・24号土坑全景(東から)



9 20号土坑全景(北から)




10 21号土坑全景(東から)



11 22号土坑全景(北東から)



12 22号土坑土層断面(南東から)



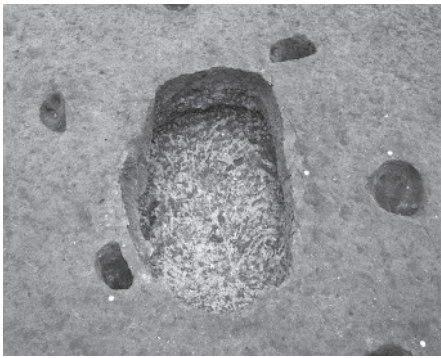
13 23号土坑出土遺物(北から)



14 23号土坑土層断面(北から)




15 24号土坑土層断面(東から)



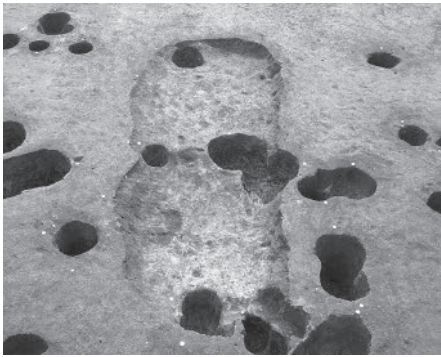
1 29号土坑全景(南から)




2 29号土坑土層断面(南から)




3 30号土坑全景(北から)



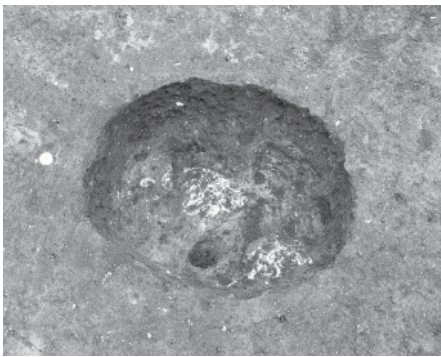
4 31・55号土坑全景(北から)



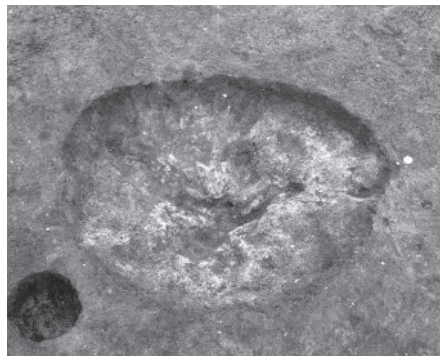
5 32号土坑全景(東から)



6 32号土坑土層断面(南から)



7 33号土坑全景(南から)




8 34号土坑全景(北から)



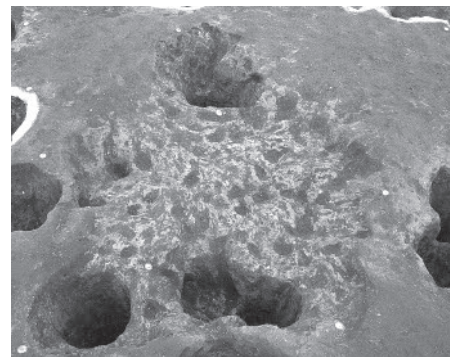
9 35号土坑土層断面(西から)




10 36号土坑土層断面(西から)




11 38号土坑遺物出土状態(西から)



12 38号土坑全景(北から)



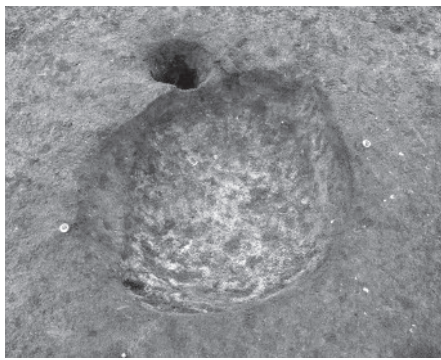
13 39号土坑全景(東から)



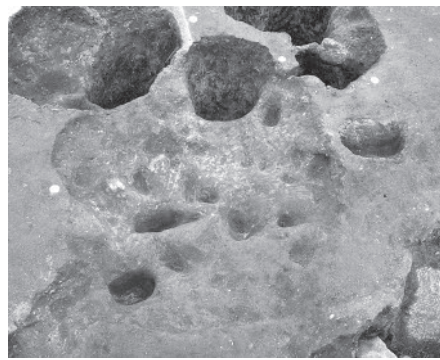
14 40号土坑全景(北から)




15 41号土坑出土遺物(西から)




1 52区41号土坑・P377全景(北から)



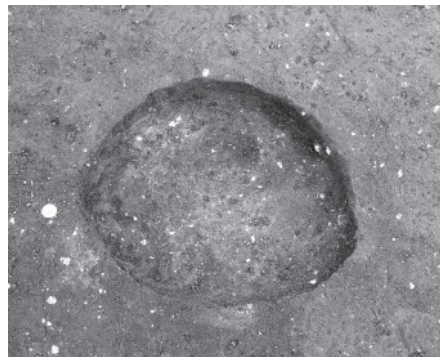
2 52区42号土坑全景(南から)




3 52区42号土坑土層断面(南から)



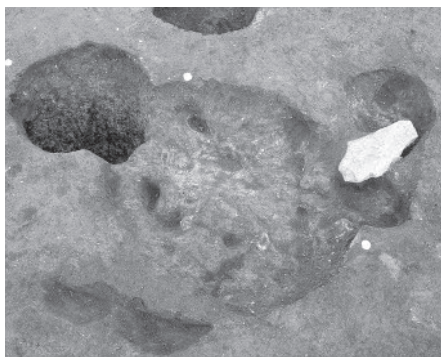
4 52区43号土坑全景(西から)



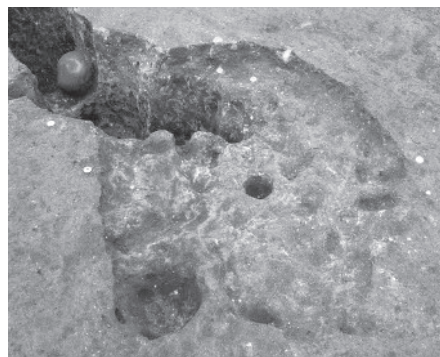
5 52区44号土坑全景(東から)



6 52区44号土坑土層断面(西から)




7 52区45号土坑全景(南から)



8 52区47号土坑全景(南から)



9 52区50号土坑全景(南から)




10 52区51号土坑全景(北から)




11 52区52号土坑全景(北から)



12 52区53号土坑全景(西から)



13 52区53号土坑土層断面(西から)




14 53区1号土坑全景(北から)



15 53区43号土坑土層断面(南から)







1 53区44号土坑全景(南から)




2 53区44号土坑土層断面(南から)



3 53区45号土坑全景(南から)



4 53区45号土坑土層断面(南から)




5 53区47号土坑全景(西から)



6 53区49号土坑全景(南から)



7 53区49号土坑土層断面(南から)



8 53区51号土坑全景(南から)




9 52区1号溝全景(南から)




10 52区3号溝全景(北から)



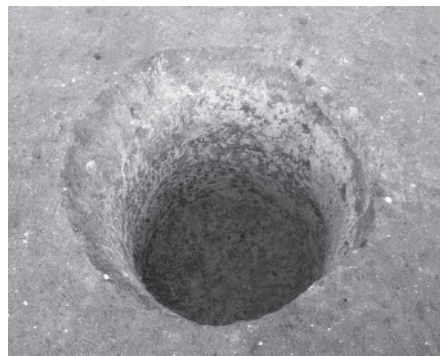
11 52区4号溝全景(北から)



12 53区1号溝全景(北から)



13 52区1号焼土全景(東から)



14 52区1号井戸全景(西から)



15 52区1号井戸土層断面(西から)



1 72区全景(西から)



2 72区全景(東から)



3 72区 A s - K k 灰層堆積状況



4 73区全景(西から)



5 72区プレ試掘(北から)



6 73区全景(東から)



7 73区土層堆積状況(南から)



8 84区トレンチ調査(東から)



9 84区トレンチ調査(東から)



10 62区西側2面全景(東から)



11 62区西側全景(東から)



12 53・63区町道2面東部全景(東から)



1 53・63区町道2面東部全景(西から)



2 53・63区町道東部全景(東から)



3 53区町道北半分(東から)



4 53区町道全景(西から)




5 53区町道西部2面全景(西から)



6 53区町道西部2面全景(東から)




7 54区町道全景(東から)




8 54区町道2面ピット群全景(東から)



9 54区町道全景(東から)




1 2号掘立柱建物全景(西から)



2 2号掘立柱建物P8土層断面(南から)




3 2号掘立柱建物P9土層断面(南から)




4 3号掘立柱建物全景(北から)



5 3号掘立柱建物P2土層断面(北から)



6 3号掘立柱建物P8土層断面(南から)




7 3号掘立柱建物P9土層断面(南から)



8 4号掘立柱建物P1土層断面(西から)



9 4号掘立柱建物P2土層断面(北から)




1 53区4号掘立柱建物全景(北から)



2 53区4号掘立柱建物P4土層断面(西から)



3 53区4号掘立柱建物P5土層断面(南から)



4 54区1号竪穴状遺構全景(北から)




5 54区1号竪穴状遺構土層断面(東から)




6 54区1号竪穴状遺構P2全景(西から)




7 54区1号竪穴状遺構P2土層断面(南から)




8 54区1号竪穴状遺構P5全景(東から)



9 54区1号竪穴状遺構P5土層断面(南から)




1 7号土坑全景(東から)




2 7号土坑土層断面(西から)



3 9号土坑全景(南から)



4 10号土坑全景(南東から)




5 11号土坑全景(北から)



6 15号土坑全景(北から)



7 16号土坑全景(南から)



8 17号土坑全景(北から)



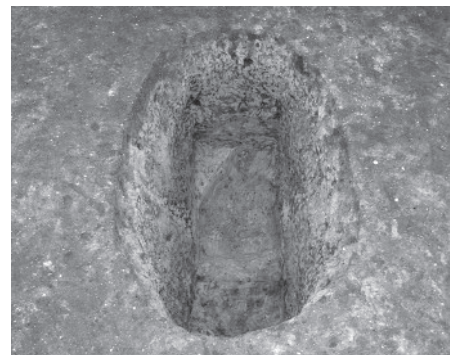
9 18号土坑全景(北から)



10 22号土坑全景(南から)



11 22号土坑土層断面(南から)



12 24号土坑全景(北から)



13 24号土坑土層断面(南から)




14 25号土坑全景(南から)



15 26号土坑全景(北から)



1 26号土坑土層断面(東から)




2 29号土坑全景(北から)




3 29号土坑土層断面(南から)



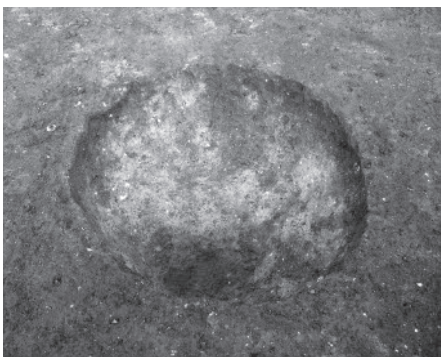
4 60号土坑全景(南から)




5 61号土坑土層断面(南から)




6 63号土坑全景(南から)




7 66号土坑全景(南から)



8 66号土坑土層断面(南から)



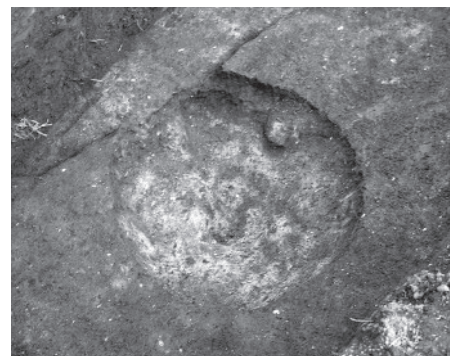
9 70号土坑全景(南から)



10 70号土坑土層断面(南から)



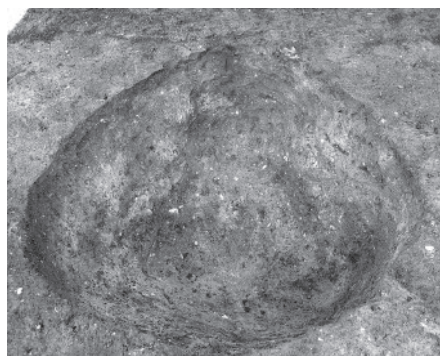
11 71号土坑土層断面(北から)




12 72号土坑全景(北から)



13 72号土坑土層断面(北から)



14 74号土坑全景(南から)



15 74号土坑土層断面(南から)



1 54区1号土坑土層断面(南から)




2 54区2号土坑水道管(南から)



3 54区3号土坑全景(南から)



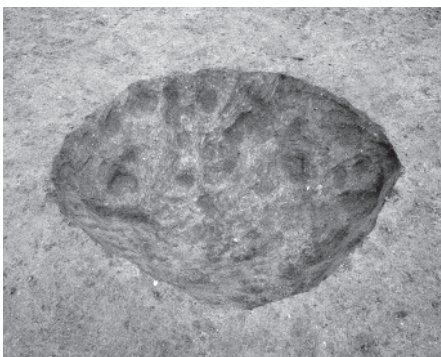
4 54区3号土坑土層断面(南から)



5 54区5号土坑全景(南から)




6 54区5号土坑土層断面(南から)



7 54区6号土坑全景(南から)




8 54区6号土坑土層断面(南から)




9 54区7号土坑全景(南から)



10 54区22号土坑全景(南から)




11 54区22号土坑土層断面(南から)




12 62区1号土坑全景(南から)



13 62区1号土坑土層断面(南から)

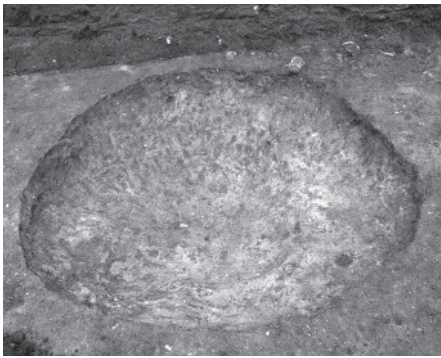


14 63区1号土坑全景(南から)

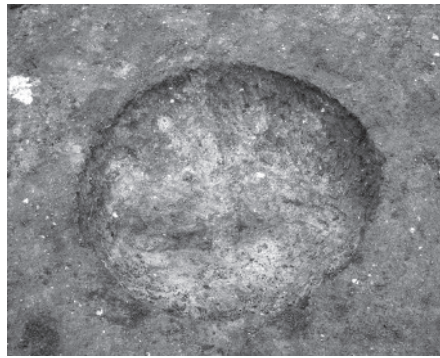


15 63区1号土坑土層断面(南から)

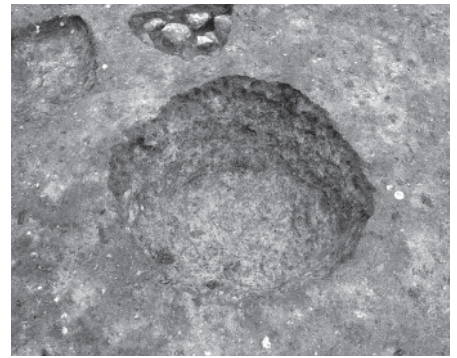





1 63区 2号土坑全景(南から)



2 63区 3号土坑全景(南から)



3 63区 4号土坑全景(南から)



4 63区 5号土坑全景(西から)



5 63区 6号土坑全景(南から)



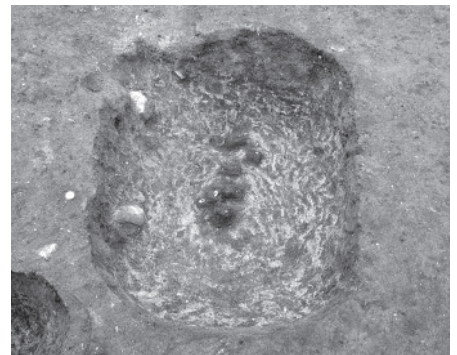
6 第1区画 1号墓人骨出土状態(西から)



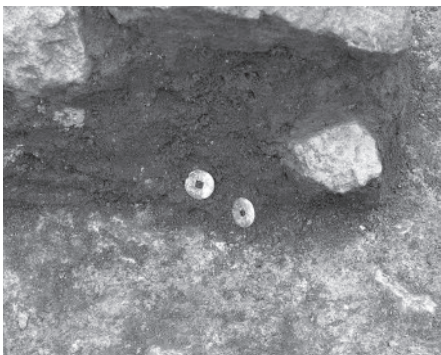
7 第2区画 1号墓全景(北から)




8 第2区画 4号墓全景(南から)



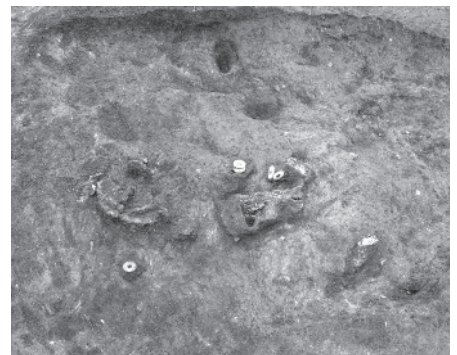
9 52区 1号墓全景(南から)



10 52区 1号墓人骨及び遺物出土状態(西から)



11 53区 1号墓出土全景(南から)




12 53区 1号墓人骨及び遺物出土状態(西から)



13 53区 2号墓全景(北から)



14 53区 2号墓人骨及び遺物出土状態(北から)




15 53区 3号墓人骨出土状態(南から)



1 第2区画1・2・3・6号馬骨出土状態(西から)



2 第2区画1号馬骨出土状態(北から)



3 第2区画1号馬骨出土状態(南から)



4 第2区画2号馬骨出土状態(南から)



5 第2区画3号馬骨出土状態(東から)



6 第2区画3号馬骨出土状態(北から)



7 第2区画4号馬骨出土状態(南から)



8 第2区画5号馬骨出土状態(西から)



9 第2区画6号馬骨出土状態(東から)




10 53区2号溝全景(北から)



11 53区3号溝土層断面(北から)



12 53区町道遺物出土P231(南から)




52区 1 号住居 53区 1 号住居(1) 出土遺物



53区1住29



53区1住30



53区1住33




53区1住珪化木



53区1住32



53区1住31



53区2住1



53区2住2



53区2住3



53区2住4



53区2住5



53区2住6



53区2住7



53区2住8




53区2住9



53区2住10



53区2住11



53区2住12



53区2住13



53区2住14




53区3住1




53区3住2




53区2住15



54区1号住居 53区1号竪穴状遺構 出土遺物




土坑・遺構外(1) 出土遺物



遺構外22



遺構外23



遺構外24




遺構外25




遺構外26



遺構外27



遺構外28



遺構外29



遺構外30



遺構外31



遺構外32



遺構外33



遺構外34



遺構外35



遺構外36



遺構外37



遺構外38



遺構外39



遺構外40



遺構外41



遺構外42



遺構外43



遺構外44



遺構外45



遺構外46




遺構外47



遺構外48




遺構外53



遺構外49



遺構外50



遺構外51




遺構外52



遺構外54



遺構外55



遺構外56




遺構外57



遺構外58



遺構外59




遺構外60



遺構外61



遺構外62




遺構外63




遺構外64



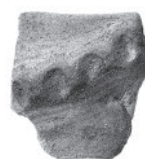
遺構外65



遺構外66



遺構外67



遺構外68




遺構外69



遺構外70




遺構外71




遺構外72




遺構外73



遺構外74



遺構外75



遺構外76



遺構外77



遺構外78



遺構外79




遺構外80



遺構外81



遺構外82



遺構外83



遺構外84



遺構外85



遺構外86



遺構外87



遺構外88



遺構外89



遺構外90



遺構外91



遺構外92



遺構外93



遺構外94



遺構外95



遺構外96



遺構外97




遺構外98



遺構外99

遺構外(3) 出土遺物






1堀1



1堀2



3堀1



3堀2



3堀3



3堀6



3堀7



第1区画4ピット1



3堀4



3堀5



3堀8



第1区画4ピット2




5堀1




5堀2




6堀1



1池1



1池2



1池3



1池4



1池5



1池6



1池7



1池8




1池11



1池12



1池13



1池9



1池10



1池14



1池15



1池16



1池17



1池18



1池19



1池20



1池22



1池26



1池28



1池29



1池23



1池24



1池25



1池27



1池30



1池31



1池32



1池33



1池34



1池35



1池36




1池37



1池38



1池39



1池40



1池41



2池4




2池5



2池1



2池2



2池3



2池7



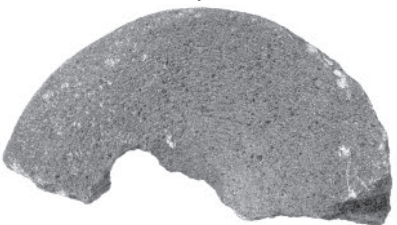
2池6



2池8



2池9






盛土1



1土坑1




3土坑1



4土坑1



4土坑3



盛土2



10土坑1



11土坑1




31土坑1




4土坑2



32土坑1



33土坑2



16土坑1



27土坑1



30土坑1



44土坑1



33土坑1




1石垣1




1石垣2



1石垣3



5石垣3



5石垣1



5石垣2



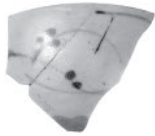
5石垣4




5石垣5



スロープ  
スロープ71



スロープ72



スロープ73



スロープ74



スロープ75



スロープ76



スロープ77



削平面1



遺構外1



遺構外2



遺構外3



遺構外4



遺構外5



遺構外6




遺構外7




遺構外8



遺構外9



遺構外10



遺構外11



遺構外12



遺構外13



遺構外14




遺構外15




遺構外16




遺構外17



遺構外18



遺構外19




第2区画 1号礎石建物・焼土・土坑・土取穴 出土遺物



第2区画遺構外1



第2区画遺構外2



第3区画3石垣1



第3区画3石垣2




第3区画3石垣3




第3区画3石垣4



第3区画3石垣5



第3区画3石垣6



第3区画3石垣8



第3区画3石垣7



第3区画3石垣9



第3区画3石垣10




第3区画1掘立1



第3区画4掘立1




第3区画4掘立3



第3区画6土坑1




第3区画8土坑1



第3区画6掘立1



第3区画4掘立2




第3区画10土坑1



第3区画8土坑2




第3区画76ピット1



第3区画166ピット1



第3区画199ピット1



第3区画200ピット1



第3区画200ピット2



第3区画200ピット3



第3区画14土坑1



第3区画6溝1



第3区画遺構外1



第3区画遺構外2



第3区画遺構外3



第3区画遺構外4



第3区画遺構外5



第3区画遺構外6



第3区画遺構外7



第5区画4石垣1



第3区画遺構外8



第3区画遺構外10



第3区画遺構外12



第3区画遺構外13



第3区画遺構外9



第3区画遺構外11

第3区画 掘立柱建物・ピット・土坑・6号溝・遺構外  
第5区画4号石垣 出土遺物





第5区画遺構外 第6区画1号配石 出土遺物



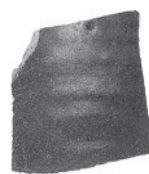
第6区画遺構外1



第6区画遺構外2



第7区画(54区)378ピット1



第7区画(54区)499ピット1



第7区画(54区)25土坑1



第7区画3掘立1




第7区画9掘立1



第7区画2溝1




第7区画2溝2




第7区画3溝1



第7区画1礎石1



第7区画1礎石2



第7区画2礎石1




第7区画5溝1




第7区画6溝1



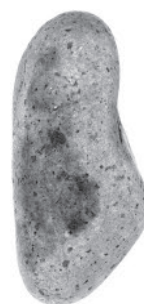
中近世屋敷52区2掘立1




中近世屋敷52区2掘立2



中近世屋敷52区3掘立1



中近世屋敷52区8掘立1



中近世屋敷52区16掘立1




中近世屋敷52区18掘立1



中近世屋敷52区25掘立1



中近世屋敷52区16掘立2




中近世屋敷52区538ピット1




中近世屋敷52区547ピット1

第6区画遺構外  
第7区画 掘立柱建物・ピット・土坑・溝・礎石建物  
中近世屋敷 52区掘立柱建物・ピット 出土遺物




1豎穴1



1豎穴2



1豎穴3



1豎穴4



1豎穴5



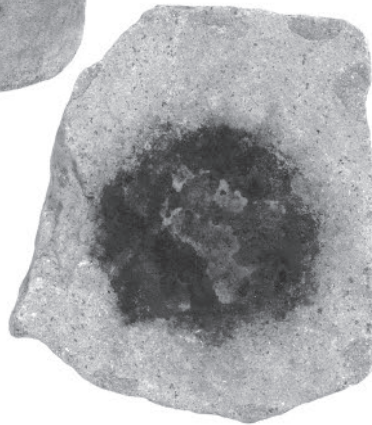
1豎穴7



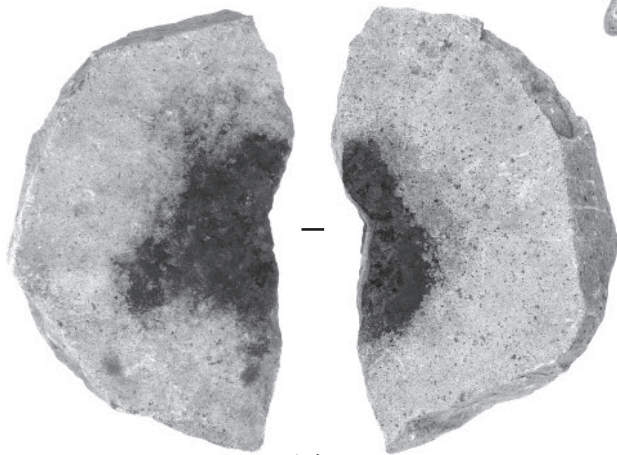

1豎穴6




1豎穴8



1豎穴9



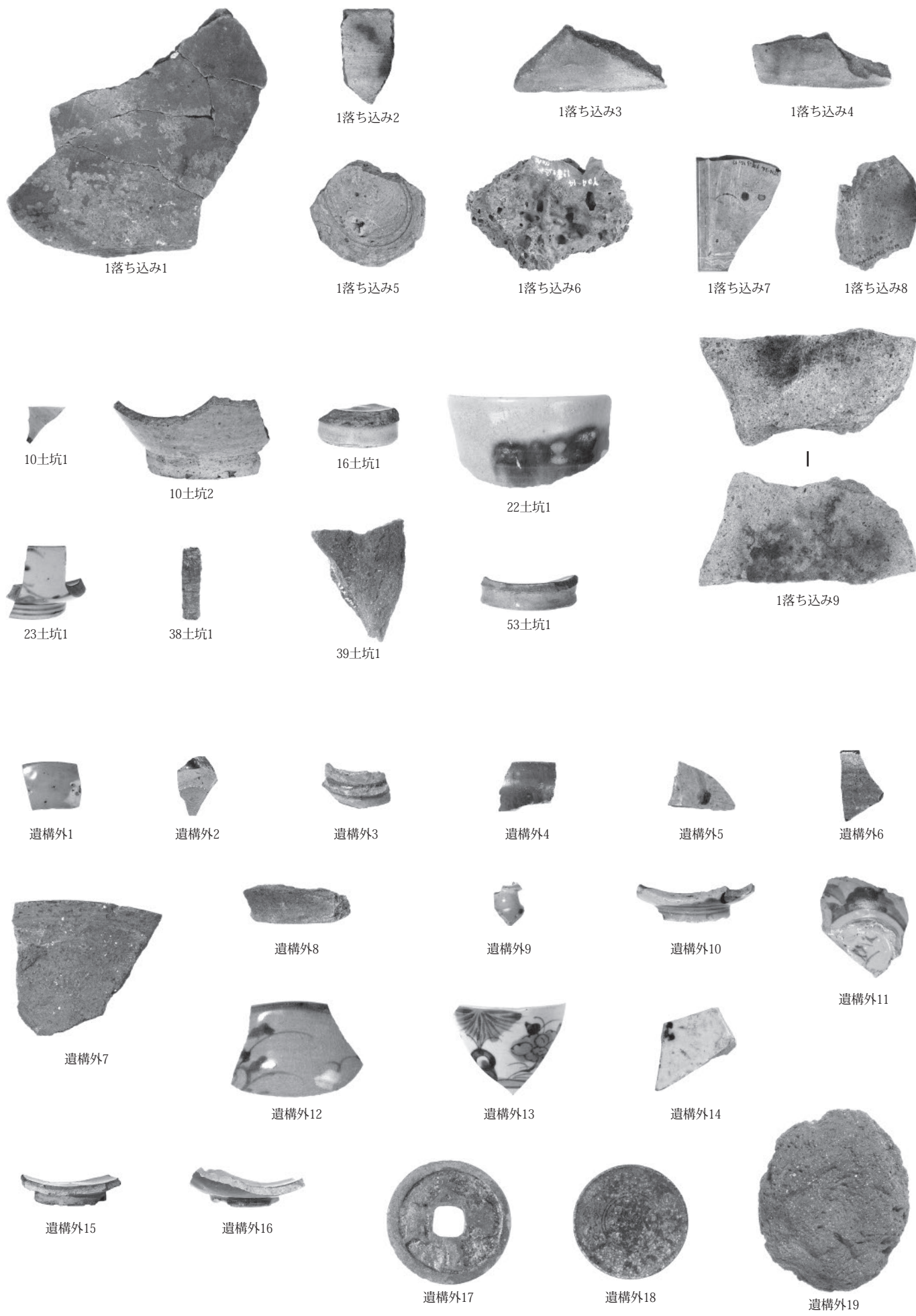
1豎穴10




1豎穴11




中近世屋敷 52区 1号豎穴状遺構 出土遺物





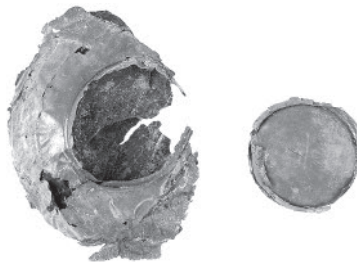
中近世屋敷52区遺構外20



中近世屋敷52区遺構外21



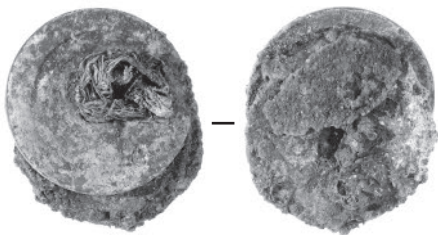
その他第1区画1墓1



その他第1区画1墓2



その他54区1竪穴1



その他第1区画1墓4



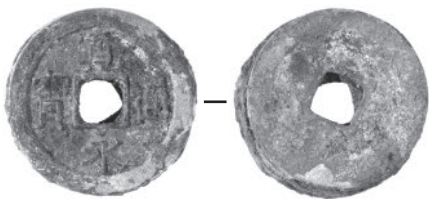
その他第1区画1墓3



その他第2区画4墓1



その他第2区画4墓2



その他第1区画1墓5



その他第1区画1墓6




その他第2区画4墓3



その他第2区画1墓1



その他第2区画1墓2



その他第2区画4墓4



その他第2区画1墓3



その他第2区画1墓4



その他第2区画1墓5



その他第2区画4墓5

中近世屋敷52区遺構外(2) その他 54区 1号竪穴状遺構  
第1区画 1号墓 第2区画 1号墓・4号墓(1) 出土遺物



第2区画4墓6



第2区画4墓7



第2区画4墓8




第2区画4墓9



第2区画4墓10



第2区画4墓11



52区1墓1



52区1墓2



53区1墓1




53区1墓2




53区1墓3



53区1墓4



53区1墓5




53区2墓1



53区2墓2




53区2墓3



53区遺構外1



1



53区遺構外2



53区231ピット1



54区11ピット1



54区30ピット1



54区76ピット1



53区遺構外3



54区遺構外1



54区遺構外2



54区遺構外3



54区遺構外4



表採1

## 報告書抄録

書名ふりがな	ながのはらじょうあと・はやしなかはらいちいせき
書名	長野原城跡・林中原 I 遺跡
副書名	ハツ場ダム建設工事に伴う埋蔵文化財発掘調査報告書
巻次	43
シリーズ名	公益財団法人群馬県埋蔵文化財調査事業団調査報告書
シリーズ番号	586
編著者名	飯森康広／黒沢照弘／中沢 悟／藤巻幸男
編集機関	公益財団法人群馬県埋蔵文化財調査事業団
発行機関	公益財団法人群馬県埋蔵文化財調査事業団
発行年月日	20140318
作成法人ID	21005
郵便番号	377-8555
電話番号	0279-52-2511
住所	群馬県渋川市北橘町下箱田784番地2

遺跡名ふりがな	ながのはらじょうあと
遺跡名	長野原城跡
所在地ふりがな	ぐんまけんあがつまぐんながのはらまちおおざながのはら
遺跡所在地	群馬県吾妻郡長野原町大字長野原
市町村コード	10424
遺跡番号	0085
北緯（日本測地系）	363249
東経（日本測地系）	1383852
北緯（世界測地系）	363300
東経（世界測地系）	1383841
調査期間	20110401－20110430/20110801－20110831
調査面積	5,867 m <sup>2</sup>
調査原因	ダム建設工事に伴う国道林長野原線建設工事
種別	城・畑
主な時代	縄文/中世/近世
遺跡概要	中世－城跡1＋道－内耳土器＋銭貨／近世－畑2＋道－陶磁器
特記事項	中世長野原城の一部発掘調査 江戸時代畑の調査 天明泥流

遺跡名ふりがな	はやしなかはらいちいせき
遺跡名	林中原 I 遺跡
所在地ふりがな	ぐんまけんあがつまぐんながのはらまちおおあざはやし
遺跡所在地	群馬県吾妻郡長野原町大字林
市町村コード	10424
遺跡番号	0045
北緯（日本測地系）	363224
東経（日本測地系）	1384047
北緯（世界測地系）	363235
東経（世界測地系）	1384035
調査期間	20030506－20030531/20070801－20071228/20080401－20080630/20091101－20091228
調査面積	13,309 m <sup>2</sup>
調査原因	ダム建設工事に伴う国道林長野原線、林地区町道、事用道路建設工事
種別	集落・城
主な時代	縄文/中世/近世
遺跡概要	集落－縄文－住居5＋竪穴1＋土坑108＋焼土1－土器＋石器／中近世－堀6＋石垣5＋土橋1＋橋2＋虎口1＋池2＋盛土1＋遺物出土ピット13＋ピット群1＋土坑179＋スロープ1＋道1＋削平面1＋溝26＋礎石1＋礎石建物3＋焼土10＋土取穴多数＋掘立柱建物68＋柱穴列15＋竪穴状遺構6＋落ち込み1＋配石1＋井戸1＋墓7＋獣骨8－土器＋石器＋陶磁器＋木製品＋古銭＋金属器＋石製品
特記事項	中世林城の堀・石垣・池・掘立柱建物の他に中近世の掘立柱建物・土坑等多数調査。中近世68棟の掘立柱建物はこの地域最大数である。



公益財団法人群馬県埋蔵文化財調査事業団調査報告書 第586集

## 長野原城跡・林中原 I 遺跡

ハツ場ダム建設工事に伴う埋蔵文化財発掘調査報告書第43集

---

平成26(2014)年 3 月 6 日 印刷

平成26(2014)年 3 月 18 日 発行

編集・発行／公益財団法人群馬県埋蔵文化財調査事業団

〒377-8555 群馬県渋川市北橘町下箱田784番地2

電話(0279)52-2511(代表)

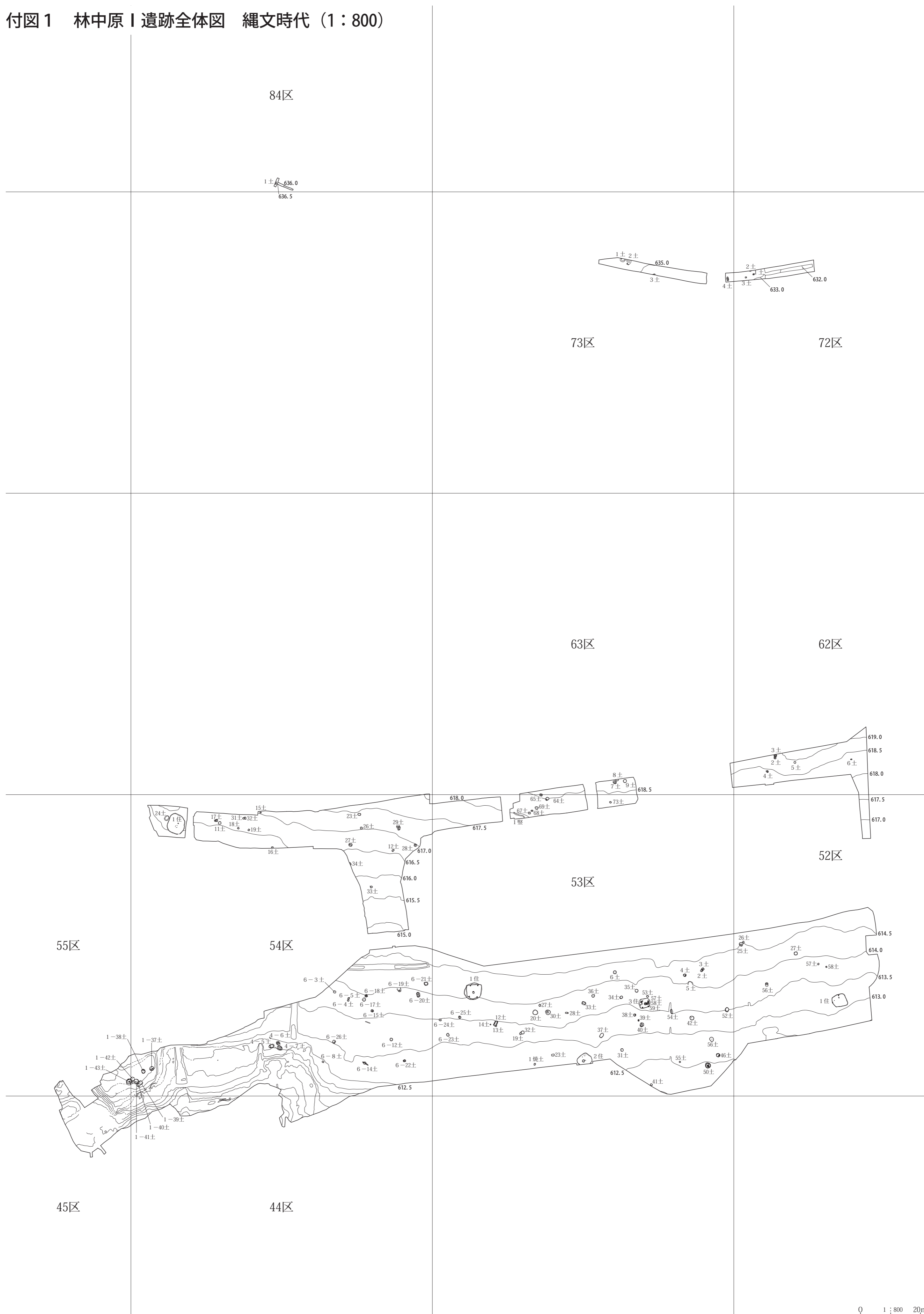
ホームページアドレス <http://www.gunmaibun.org/>

印刷／上毛新聞社事業局出版部

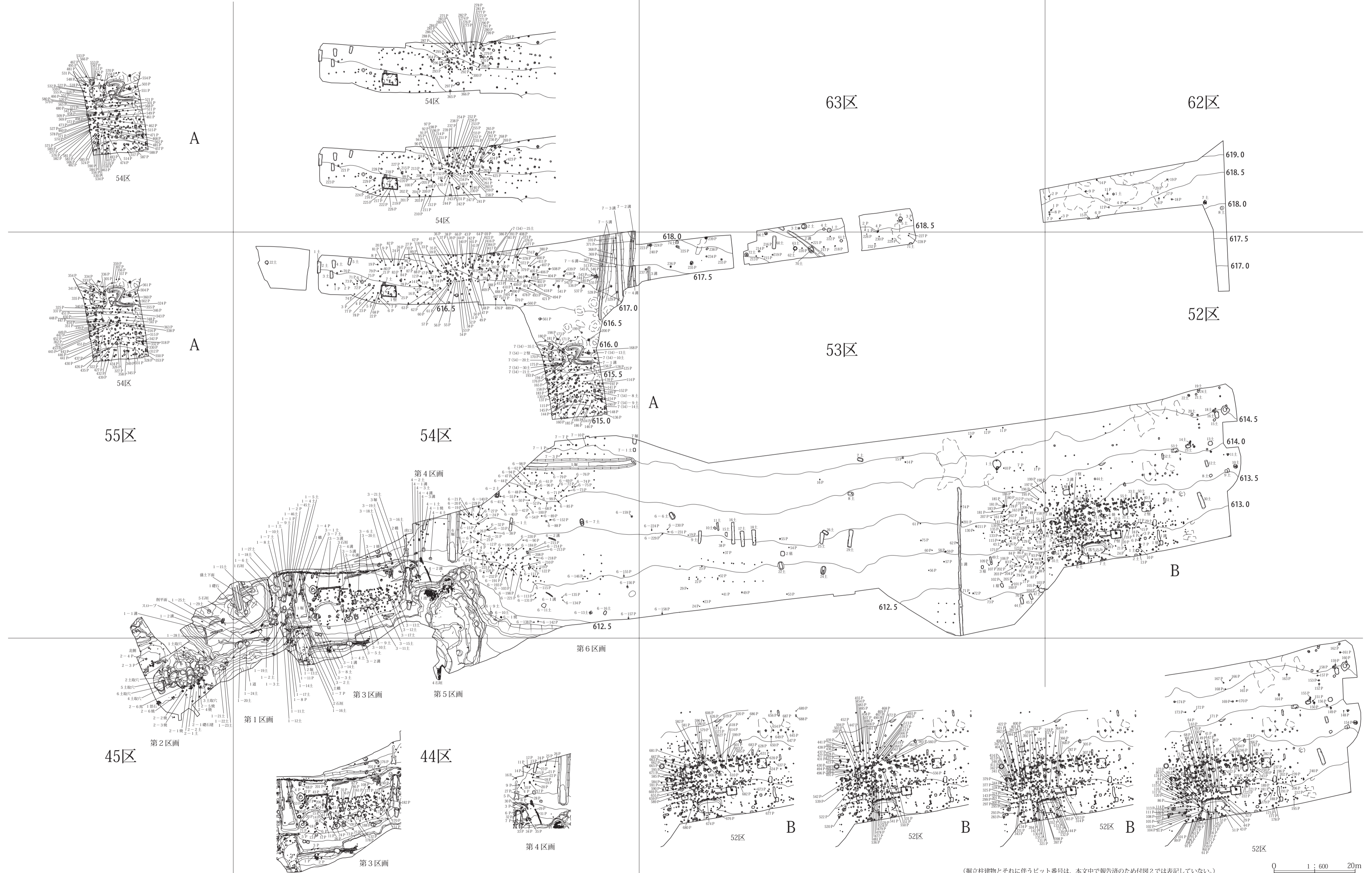
---



付図1 林中原 I 遺跡全体図 縄文時代 (1:800)



付図2 林中原 I 遺跡全体図 中近世 (1:600)



(掘立柱建物とそれに伴うピット番号は、本文中で報告済のため付図2では表記していない。)

0 1:600 20m