

写真図版

遺跡周辺概観
阿久津・万蔵寺廻り・十二廻り遺跡
古代・中世遺構概観



南から見た前橋渋川バイパス関連遺跡群周辺




阿久津遺跡Ⅰ区古代遺構全景 上から



万蔵寺廻り遺跡Ⅰ区全景 上から




万蔵寺廻り遺跡Ⅱ区全景 上から



万蔵寺廻り遺跡Ⅲ区全景 上から



万蔵寺廻り遺跡Ⅳ区全景 上から



万蔵寺廻り遺跡Ⅴ区全景 上から



十二廻り遺跡Ⅰ区南側全景 上から



十二廻り遺跡Ⅰ区北側全景 上から

阿久津・万蔵寺廻り・桑原田・中町遺跡
近世遺構概観



阿久津遺跡Ⅰ区全景 上から




阿久津遺跡Ⅲ区全景 上から



阿久津遺跡Ⅳ区全景 上から



阿久津遺跡Ⅴ区東側全景 上から




阿久津遺跡Ⅴ区西側全景 上から




阿久津遺跡Ⅵ区全景 上から




阿久津遺跡Ⅵ区全景 上から




阿久津遺跡Ⅵ区全景 上から




万蔵寺廻りⅥ区全景 上から



桑原田遺跡Ⅰ区全景 上から



桑原田遺跡Ⅰ区全景 上から



桑原田遺跡Ⅱ区全景 上から



桑原田遺跡Ⅲ区全景 上から



桑原田遺跡Ⅲ区全景 上から



桑原田遺跡Ⅳ区南側全景 上から



桑原田遺跡Ⅳ区北側全景 上から



桑原田遺跡Ⅴ区全景 上から



中町遺跡Ⅰ区全景 上から




中町遺跡Ⅱ区全景 上から

古代・中世の遺構と遺物
阿久津遺跡
竪穴住居



I区1号住居全景 上から



I区1号住居全景 上から



I区1号住居竈 東から



I区1号住居竈全景 東から



1住-1

阿久津遺跡
土坑・遺構外出土遺物



I区1号土坑全景 南から




I区2号土坑全景 南から



Ⅲ区遺構外-1


万蔵寺廻り遺跡
竪穴住居




I区1号住居全景 西から



I区1号住居掘り方土層断面 北から



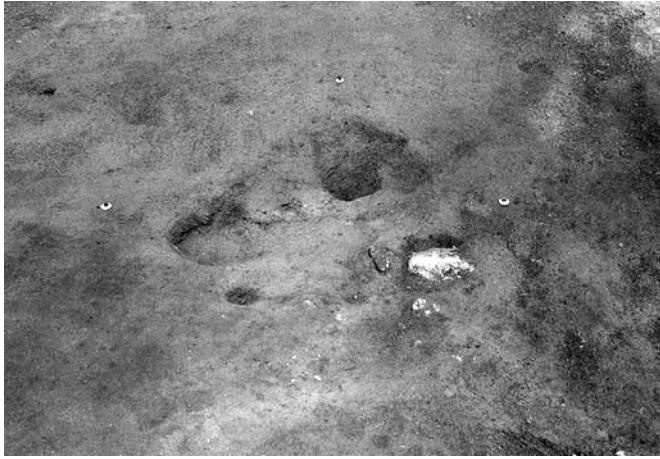
I区1号住居掘り方土層断面 西から



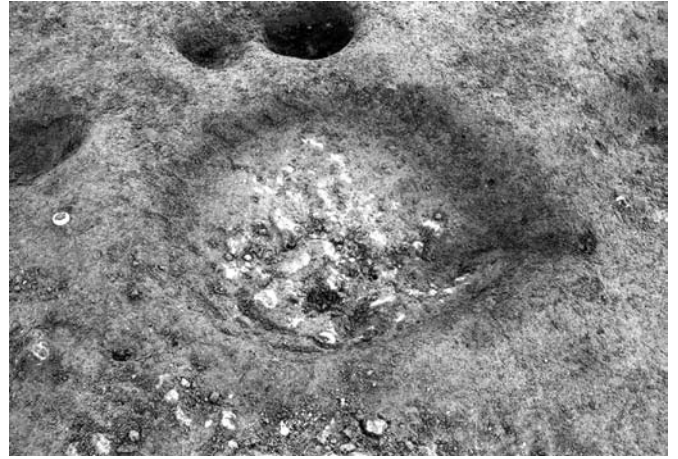
I区1号住居掘り方全景 西から




I区1号住居竈全景 西から



I区1号住居竈掘り方全景 西から



I区1号住居内土坑1全景 南から



I区1号住居内土坑2全景 南から



1住-1



II区1号住居全景 西から



II区1号住居掘り方全景 西から



II区1号住居竈全景 西から



II区1号住居土層断面北側 西から



Ⅱ区1号住居土層断面南側 西から



Ⅱ区1号住居竈掘り方全景 西から



Ⅱ区1号住居竈土層断面 南から



Ⅱ区1号住居竈掘り方土層断面 南から



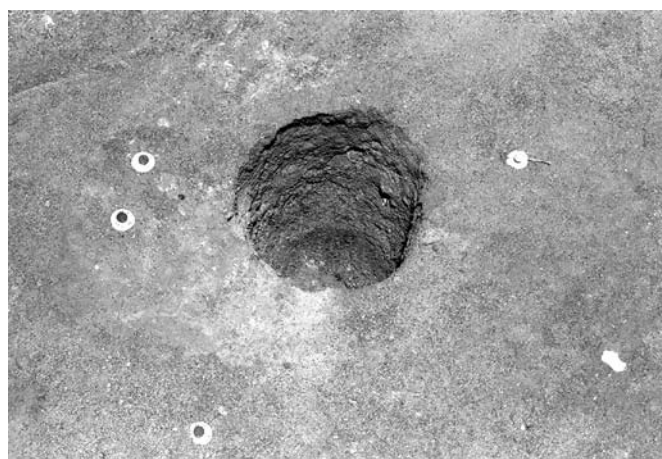
Ⅱ区1号住居内土坑1全景 南から



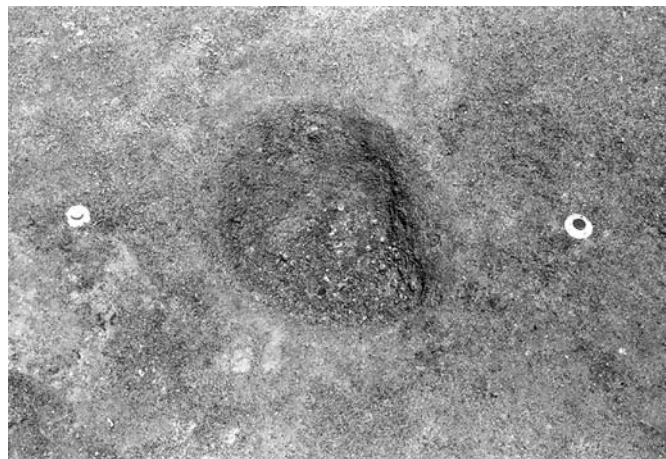
Ⅱ区1号住居内土坑2全景 南から



Ⅱ区1号住居内土坑4全景 北から



Ⅱ区1号住居内ピット1全景 南から



Ⅱ区1号住居内ピット2全景 南から



Ⅱ区1号住居内ピット3全景 南から



1住-1



1住-2



1住-4



1住-5



1住-3




Ⅱ区2～5号住居全景 南から



Ⅱ区2号住居全景 西から



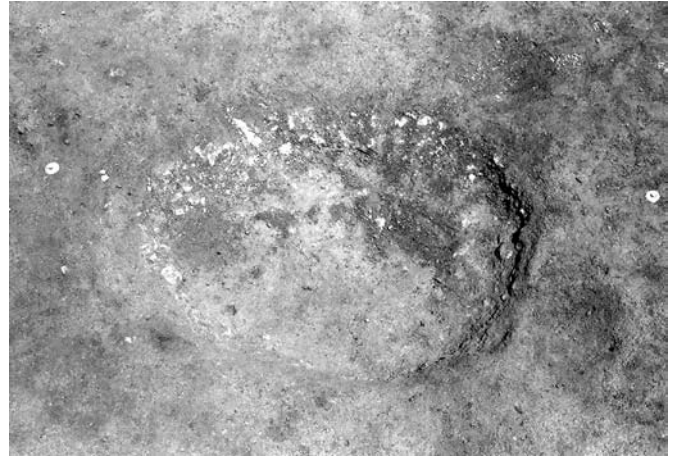
Ⅱ区2号住居竈全景 西から



Ⅱ区2号住居内土坑1全景 南から




Ⅱ区2号住居内土坑2全景 南から



Ⅱ区2号住居内土坑3全景 南から



Ⅱ区2号住居内ピット1全景 南から



Ⅱ区2号住居内ピット2全景 南から



2住-1



2住-2




2住-3



Ⅱ区3号住居遺物出土状況 西から



Ⅱ区3号住居全景 西から



Ⅱ区3号住居掘り方全景 西から



Ⅱ区3号住居竈遺物出土状況 西から



Ⅱ区3号住居竈掘り方全景 西から



Ⅱ区3号住居竈掘り方土層断面 南から



Ⅱ区3号住居竈掘り方土層断面 西から



3住-1



3住-2



3住-4



3住-3



3住-6



3住-7




3住-5




3住-8



3住-9



Ⅱ区4号住居全景 西から



Ⅱ区4・5号住居全景 西から




Ⅱ区6号住居全景 西から




Ⅱ区6号住居土層断面 北から



Ⅱ区6号住居竈土層断面 南から




Ⅱ区7号住居全景 西から




Ⅱ区7号住居掘り方全景 西から



Ⅱ区7号住居竈全景 西から



Ⅱ区7号住居竈掘り方全景 西から



Ⅱ区7号住居竈土層断面 南から




Ⅱ区7号住居竈掘り方土層断面 南から



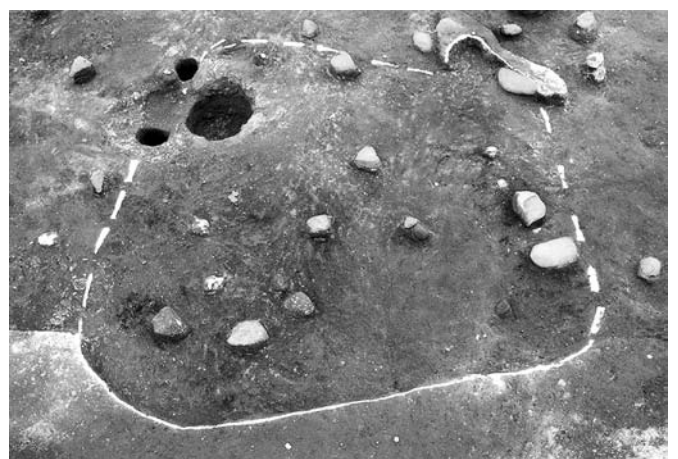
Ⅱ区7号住居竈掘り方土層断面 西から



Ⅱ区7号住居竈掘り方土層断面 南から




Ⅱ区8・9号住居全景 西から



Ⅱ区8号住居全景 西から



Ⅱ区8号住居掘り方全景 西から



Ⅱ区8号住居竈掘り方全景 西から



Ⅱ区8号住居竈土層断面 南から



Ⅱ区8号住居竈土層断面 西から



Ⅱ区8号住居竈土層断面 西から



Ⅱ区8号住居内土坑1全景 南から



8住-1



8住-2




8住-3



8住-4



Ⅱ区8号住居内土坑2全景 南から




Ⅱ区8号住居内ピット1全景 西から



Ⅱ区9号住居全景 西から



Ⅱ区9号住居竈全景 西から



Ⅱ区9号住居竈掘り方全景 西から



Ⅱ区9号住居竈土層断面 南から



Ⅱ区9号住居竈掘り方土層断面 南から



Ⅱ区9号住居竈掘り方土層断面 西から



9住-1



9住-2




9住-3



9住-4



9住-6




Ⅱ区10号住居掘り方全景 西から



10住-1




Ⅱ区11号住居掘り方全景 西から



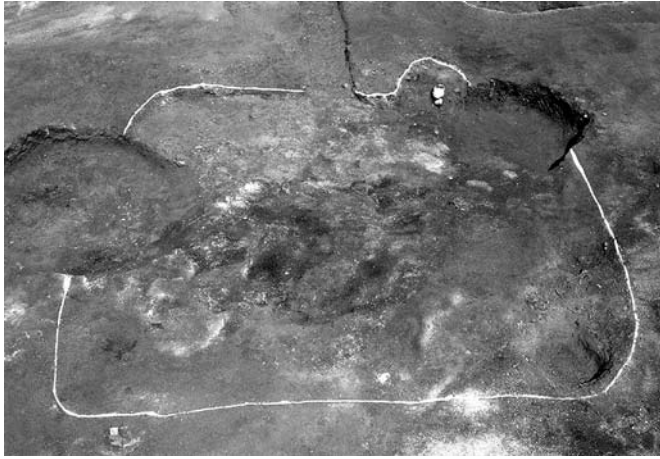
Ⅱ区11号住居内土坑1全景 西から




11住-1




Ⅱ区12号住居全景 西から



Ⅱ区12号住居掘り方全景 西から




Ⅱ区12号住居竈全景 西から




Ⅱ区12号住居竈掘り方全景 西から




Ⅱ区12号住居竈土層断面 南から



Ⅲ区1号住居遺構確認状況 西から



Ⅲ区1号住居全景 西から



Ⅲ区1号住居掘り方全景 西から



Ⅲ区1号住居竈全景 西から



Ⅲ区1号住居竈遺物出土状況 西から



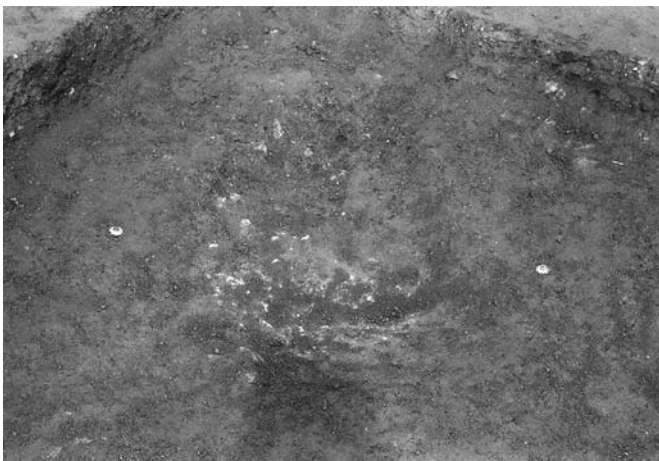
Ⅲ区1号住居竈掘り方支脚・構築材検出状況 西から




Ⅲ区1号住居竈掘り方全景 西から



Ⅲ区1号住居竈土層断面 南から



Ⅲ区1号住居内土坑1全景 西から




1住-1

1住-2

1住-3

1住-4



1住-5

1住-6

1住-7



Ⅲ区2号住居全景 西から



Ⅲ区2号住居竈全景 西から



Ⅲ区2号住居竈掘り方全景 西から




Ⅲ区2号住居竈土層断面 南から



Ⅲ区2号住居竈土層断面 西から



Ⅲ区2号住居竈土層断面 西から




Ⅲ区2号住居竈土層断面 西から



Ⅲ区2号住居遺物出土状況 西から



Ⅲ区2号住居遺物出土状況 北から



Ⅲ区2号住居遺物出土地点土層断面 北から



Ⅲ区2号住居遺物出土地点土層断面 西から



2住-1



2住-2



2住-3



2住-4



2住-5



2住-6



2住-7



2住-8



2住-9



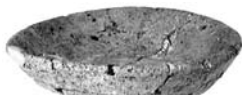
2住-10



2住-11



2住-12



2住-13



2住-14



2住-15



2住-16



2住-17



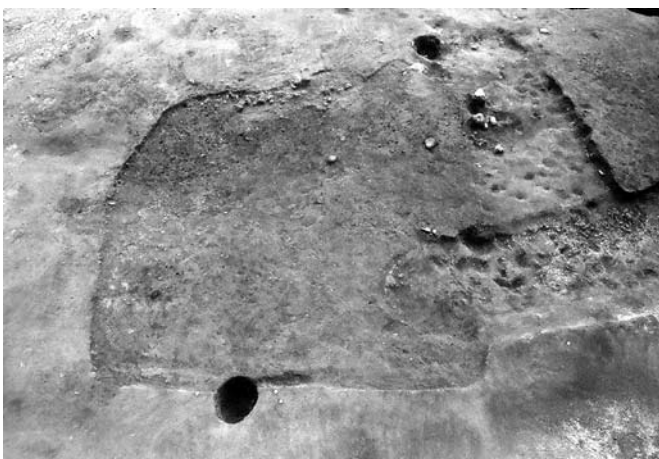
2住-18



2住-19



2住-20



Ⅲ区3号住居全景 西から



Ⅲ区3号住居掘り方全景 西から




Ⅲ区3号住居竈掘り方全景 西から




Ⅲ区3号住居竈掘り方土層断面 西から



Ⅲ区3号住居内土坑1全景 西から



Ⅲ区3号住居内土坑2全景 西から



Ⅲ区3号住居内ピット1全景 西から



3住-1



3住-2



Ⅳ区1号住居全景 西から



Ⅳ区1号住居掘り方全景 西から



IV区1号住居竈全景 西から



IV区1号住居竈掘り方全景 西から



IV区1号住居竈土層断面 南から



IV区1号住居竈煙道土層断面 南から



IV区1号住居竈煙道 西から



IV区1号住居竈煙道掘り方 南から



IV区1号住居内土坑1全景 東から



IV区1号住居内土坑2全景 西から



IV区1号住居内ピット1全景 東から



IV区1号住居内ピット2全景 西から



IV区1号住居内ピット3全景 西から



IV区1号住居内ピット4全景 西から



1住-1



1住-2



1住-3



1住-4



1住-5



1住-6



1住-7



1住-8



1住-9



IV区2号住居遺物出土状況 西から



IV区2号住居全景 西から



IV区2号住居掘り方全景 西から



IV区2号住居A・B竈全景 北西から



IV区2号住居A竈出土状況 北から



IV区2号住居A竈全景 北から



IV区2号住居B竈全景 西から




IV区2号住居A・B竈掘り方全景 北西から




IV区2号住居A竈掘り方全景 北から



IV区2号住居B竈掘り方全景 西から



IV区2号住居内土坑1全景 東から



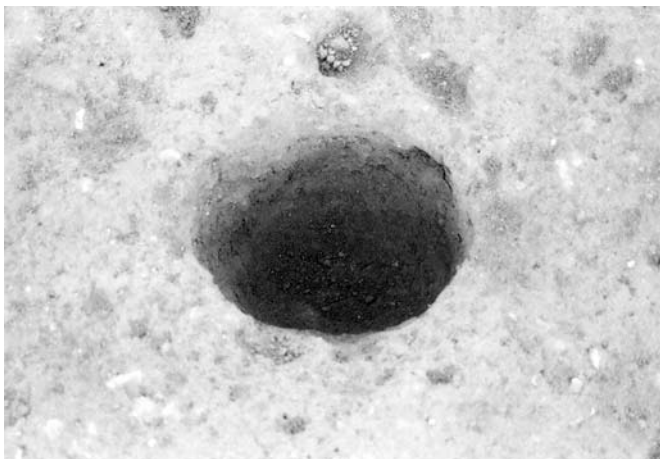
IV区2号住居内土坑1土層断面 東から



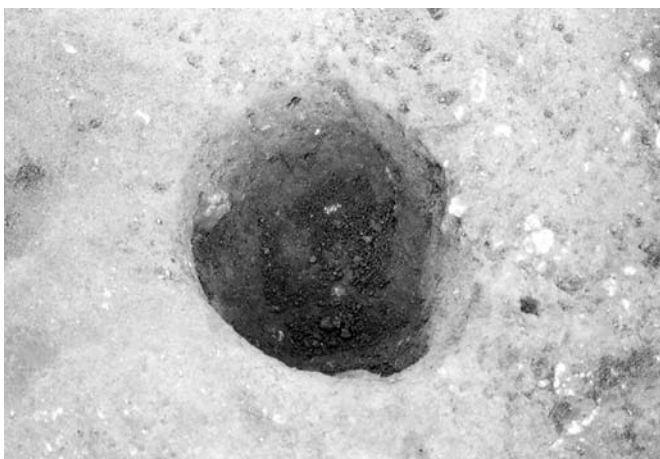
IV区2号住居内土坑2全景 東から




IV区2号住居内土坑3全景 南から



IV区2号住居内ピット1全景 南から



IV区2号住居内ピット2全景 南から





IV区2号住居内ピット3全景 北から



IV区3号住居全景 西から



IV区3号住居掘り方全景 西から



IV区3号住居竈全景 西から



IV区3号住居竈掘り方全景 西から




IV区3号住居竈掘り方全景・礫除去後 西から



IV区3号住居内土坑1炭化材出土状況 南から



IV区3号住居内土坑1炭化材出土状況 南から




IV区3号住居内ピット1全景 西から



3住-1



3住-2



3住-3



3住-4



IV区4号住居全景 西から



IV区4号住居掘り方全景 西から



IV区4号住居竈全景 西から



IV区4号住居竈掘り方全景 西から



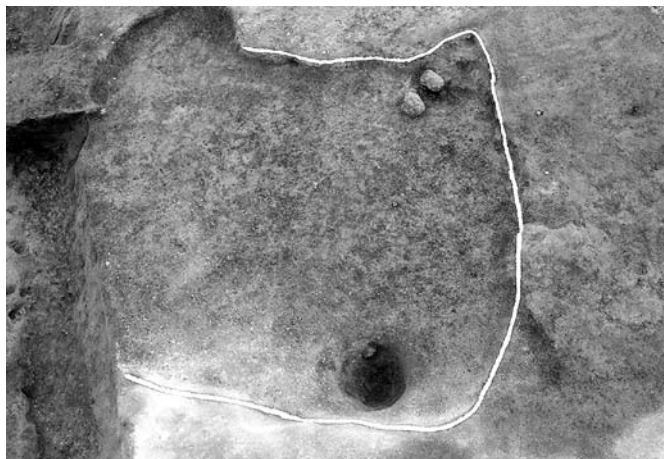
IV区4号住居竈掘り方全景 西から




4住-1




4住-2



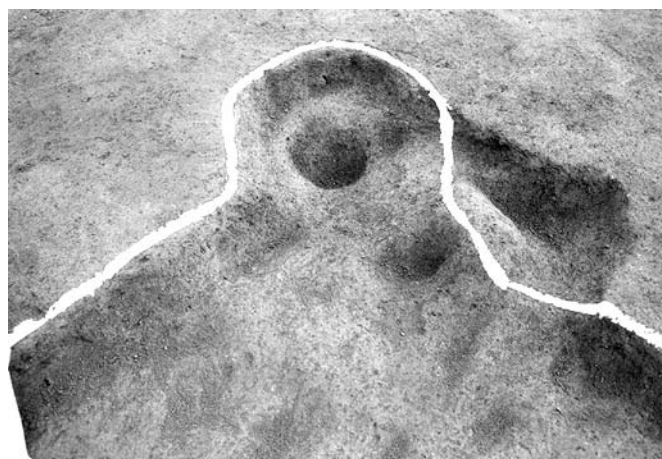
IV区5号住居掘り方全景 西から



IV区5号住居竈掘り方全景 西から



IV区6号住居掘り方全景 西から



IV区6号住居竈掘り方全景 北西から



IV区6号住居内土坑1全景 西から



6住-1



6住-2



IV区7号住居全景 西から



IV区7号住居掘り方全景 西から



IV区7号住居竈全景 西から



IV区7号住居竈掘り方全景 西から



IV区7号住居竈掘り方全景 西から



IV区7号住居竈・石の崩れた状況 西から



IV区7号住居内土坑1全景 西から



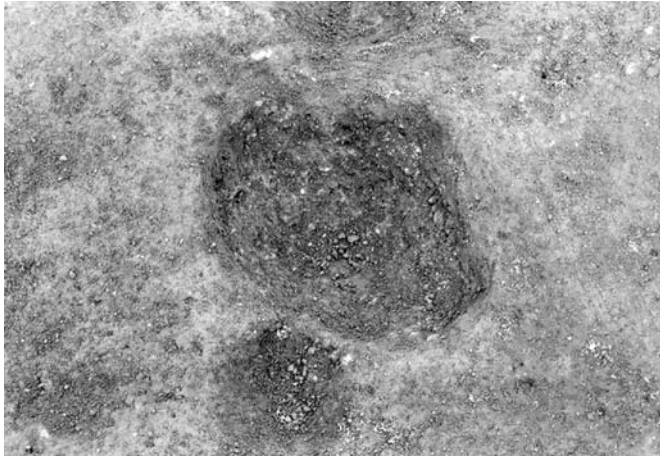
IV区7号住居内土坑2全景 南から



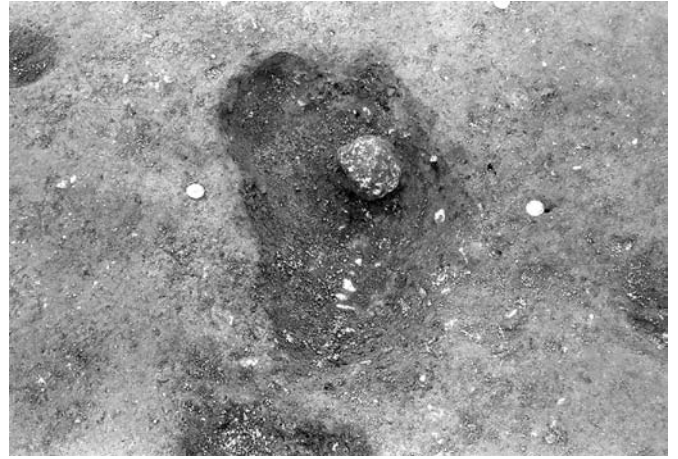
IV区7号住居内土坑3全景 南から



IV区7号住居内土坑4全景 南から



IV区7号住居内ピット1全景 南から



IV区7号住居内ピット2全景 南から



IV区7号住居内ピット3全景 西から



7住-1



7住-2



7住-3



7住-4



7住-5



7住-6



7住-7




7住-8



IV区8号住居全景 南から



IV区8号住居掘り方全景 南から



IV区8号住居竈全景 北から



IV区8号住居竈遺物出土状況 北西から



IV区8号住居竈全景 北から



IV区8号住居竈掘り方全景 北から



IV区8号住居竈掘り方全景・礫除去後 北から



8住-1



8住-2



8住-3




8住-4




IV区9号住居遺物出土状況 西から



IV区9号住居全景 西から



IV区9号住居掘り方全景 西から



IV区9号住居竈全景 西から



IV区9号住居竈遺物出土状況 西から



IV区9号住居竈掘り方全景 西から



IV区9号住居内土坑1全景 北西から




9住-1



9住-2



IV区10号住居炭化材出土状況 西から



IV区10号住居全景 西から



IV区10号住居掘り方全景 西から



IV区10号住居炭化材出土状況 西から



IV区10号住居炭化材出土状況 西から



IV区10号住居炭化材出土状況 西から



IV区10号住居炭化材出土状況 西から



IV区10号住居炭化材出土状況 西から




IV区10号住居炭化材出土状況 西から



IV区10号住居炭化材出土状況 西から



IV区10号住居炭化材出土状況 西から



IV区10号住居炭化材出土状況 西から



IV区10号住居骨片出土状況 北から



IV区10号住居炭化糸出土状況 北から



IV区10号住居竈遺物出土状況 西から



IV区10号住居竈遺物出土状況 西から



IV区10号住居竈遺物出土状況 南から



IV区10号住居竈掘り方全景 西から



IV区10号住居竈使用面全景 西から



IV区10号住居竈使用面全景 西から



IV区10号住居遺物出土状況 南東から



IV区10号住居竈・貯蔵穴遺物出土状況 西から



IV区10号住居貯蔵穴遺物出土状況 西から



IV区10号住居内土坑1土層断面 東から



IV区10号住居内土坑2土層断面 東から



IV区10号住居内土坑3土層断面 西から




IV区10号住居内土坑4土層断面 北から



10住-1



10住-2



10住-3



10住-4



10住-5



10住-6



10住-7



10住-8



10住-9



10住-10



10住-11



10住-12



10住-13



10住-14



10住-15



10住-16



10住-17



10住-18



10住-19



10住-20



10住-21



10住-22



10住-23



10住-24



10住-25



10住-26



10住-27



10住-28



10住-29



10住-30



10住-31




10住-32



10住-33



10住-34



10住-35



10住-36



10住-37



10住-38



10住-39



10住-40



10住-41




IV区11号住居全景 西から



IV区11号住居掘り方全景 西から



IV区11号住居竈全景 西から



IV区11号住居竈掘り方全景 西から



11住-1



11住-2



11住-4



11住-7



11住-3




11住-5



11住-6



11住-8



IV区11・12号住居全景 西から



IV区12号住居内土坑1全景 東から



12住-1



12住-2



12住-3



12住-4



IV区13号住居遺物出土状況 西から



IV区13号住居掘り方全景 西から



IV区13号住居竈掘り方全景 西から



IV区13号住居竈掘り方全景 西から



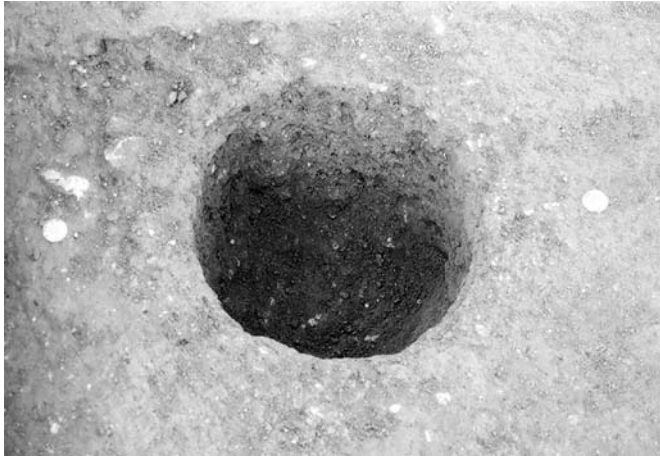
IV区13号住居内土坑1全景 西から



IV区13号住居内土坑2全景 南から



IV区13号住居内土坑3全景 東から



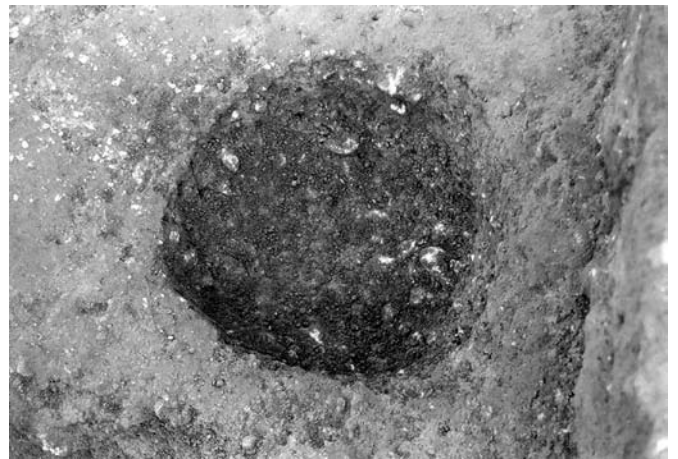
IV区13号住居内ピット1全景 南から



IV区13号住居内ピット2全景 西から



IV区13号住居内ピット3全景 南から



IV区13号住居内ピット4全景 西から



13住-1



13住-2



13住-3



13住-4



13住-5



13住-6



13住-7



13住-8



13住-9



13住-10



13住-11



13住-12



13住-13



13住-16



13住-14



13住-15



13住-17



13住-18




13住-19




13住-22



13住-23



IV区14号住居全景 西から



IV区14号住居掘り方全景 西から



IV区14号住居竈使用面全景 西から



IV区14号住居竈掘り方全景 西から



IV区14号住居竈遺物出土状況 西から



IV区14号住居貯蔵穴遺物出土状況 北から



14住-1



14住-3



14住-2



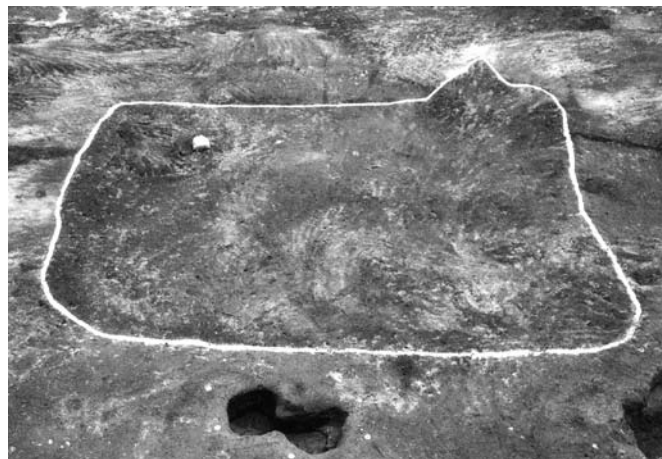
14住-4




14住-5



V区1号住居遺構確認状況 西から



V区1号住居全景 西から



V区1号住居掘り方全景 西から



V区1号住居竈掘り方土層断面 西から



V区1号住居竈掘り方全景 西から



V区2号住居全景 西から



V区2号住居竈掘り方全景 西から



V区2号住居竈遺物出土状況 西から



V区2号住居竈掘り方全景 西から



V区2号住居土層断面 南から



2住-1



2住-2



2住-3



2住-4




V区3号住居全景 西から



V区3号住居遺物出土状況 西から



V区3号住居竈全景 西から



V区3号住居竈掘り方全景 西から



3住-1



3住-2



3住-6



3住-7



3住-8




3住-3



3住-4




3住-5



3住-9



3住-10



V区4号住居全景 西から



V区4号住居掘り方全景 西から



V区4号住居竈全景 西から




V区4号住居竈掘り方全景 西から




4住-1



V区5号住居遺物出土状況 西から



V区5号住居全景 西から



V区5号住居掘り方全景 西から



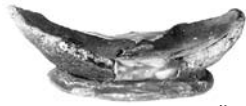
V区5号住居竈全景 西から



V区5号住居内土坑遺物出土状況 北から



5住-1



5住-2



5住-7



5住-8



5住-3



5住-4



5住-6




5住-10



5住-9



5住-5




V区6号住居全景 西から



V区6号住居掘り方全景 西から



V区6号住居竈土層断面 西から



V区6号住居竈全景 西から



V区6号住居竈掘り方・住居内土坑1全景 西から



V区6号住居竈遺物出土状況 西から



V区6号住居竈遺物出土状況 西から



6住-1



6住-3



6住-2



6住-4



6住-5



V区7号住居全景 西から



7住-1



7住-2



7住-3



7住-5



7住-6



7住-4



V区7号住居掘り方全景 西から



V区8号住居遺物出土状況 西から



V区8号住居全景 西から




V区1号竪穴状遺構・8号住居掘り方全景 西から



V区8号住居竈遺物出土状況 西から



V区8号住居竈全景 西から



V区8号住居竈土層断面 南から



8住-1



8住-2



8住-3



V区9号住居全景 西から




V区9号住居掘り方全景 西から



V区9号住居土層断面 西から



V区10号住居遺物出土状況 北から



V区10号住居掘り方全景 西から



V区10号住居竈土層断面 南から



V区10号住居竈遺物出土状況 西から



V区10号住居竈全景 西から




V区10号住居内土坑1 全景 西から



10住-1




10住-2



10住-3




V区11号住居遺物出土状況 西から




V区11号住居掘り方全景 西から



V区11号住居遺物出土状況 西から



V区11号住居竈掘り方全景 西から



V区11号住居内土坑1 全景 北から



11住-1



11住-2



11住-3



11住-4



V区12号住居掘り方全景 北から



V区12号住居竈全景 西から



V区12号住居竈掘り方全景 西から



V区12号住居A竈全景 西から



V区12号住居A竈掘り方全景 西から



V区12号住居B竈全景 西から



V区12号住居竈掘り方全景 西から



12住-1



12住-2



12住-3



12住-6



12住-4



12住-5



V区13号住居全景 西から



V区13号住居掘り方全景 西から



V区13号住居竈全景 西から



13住-1




13住-2


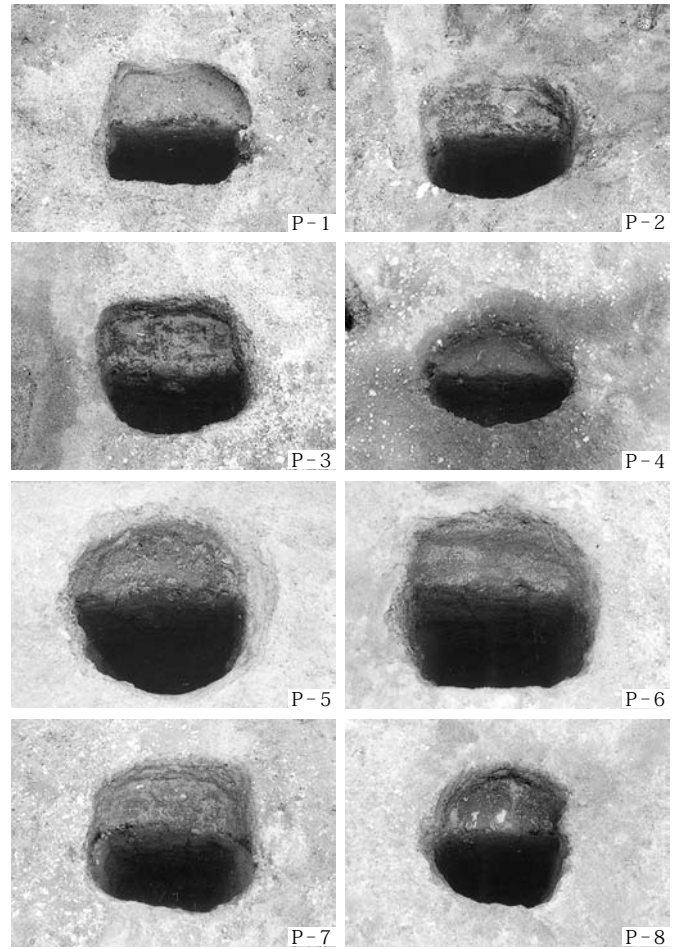


13住-3

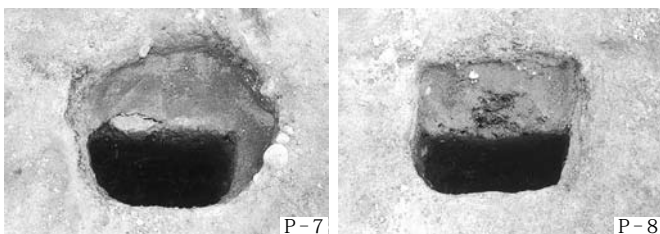
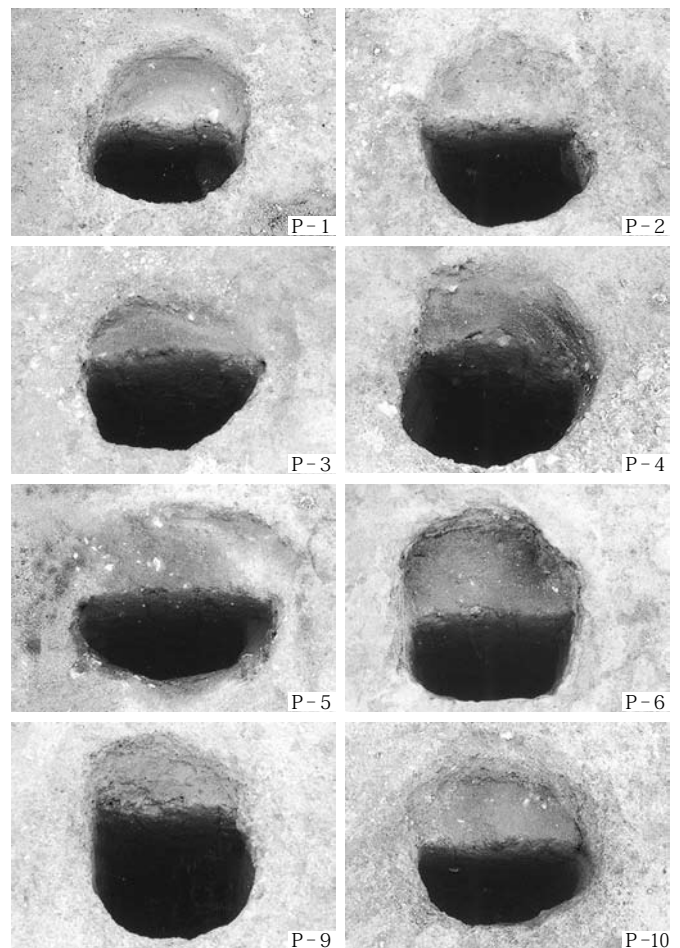
万蔵寺廻り遺跡
掘立柱建物跡



V区1号掘立柱建物跡全景 西から



V区2号掘立柱建物跡全景 西から



万蔵寺廻り遺跡
土坑




Ⅱ区1号土坑 南から




Ⅱ区2号土坑 南から



Ⅱ区3号土坑 南から



Ⅱ区4号土坑 南から




Ⅱ区5号土坑 南から



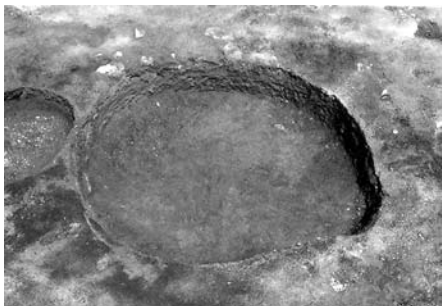
Ⅱ区6号土坑 南から




Ⅱ区7号土坑 南から



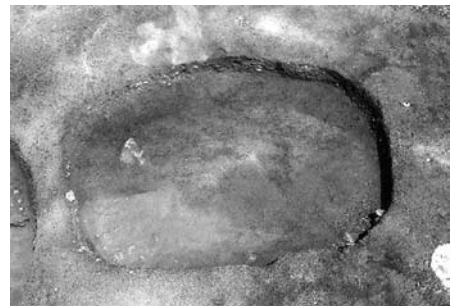
Ⅱ区8号土坑 南から



Ⅱ区10号土坑 南から



Ⅱ区9号土坑 南から




Ⅱ区11号土坑 南から



Ⅱ区12号土坑 南から



Ⅱ区13号土坑 南から



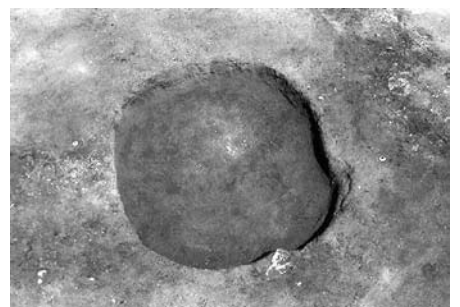
Ⅱ区14号土坑 南から



Ⅱ区15号土坑 南から



Ⅱ区16号土坑 南から



Ⅱ区17号土坑 南から



Ⅱ区18号土坑 南から



Ⅱ区19号土坑 南から




Ⅱ区20号土坑 南から



Ⅱ区21号土坑 南から



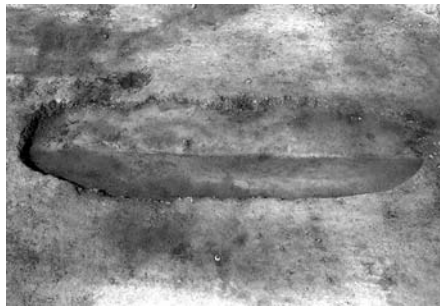
Ⅱ区22号土坑 南西から




Ⅱ区23号土坑 南から



Ⅱ区24号土坑 南から



Ⅱ区25号土坑 南から




Ⅱ区26号土坑 南から



Ⅱ区27号土坑 南西から



Ⅱ区28号土坑 南から




Ⅱ区29号土坑 南西から




Ⅱ区30号土坑 南から




Ⅱ区31号土坑 南から



Ⅱ区32号土坑 南から



Ⅱ区33号土坑 南から



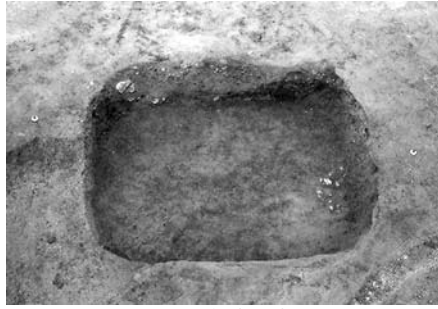
Ⅱ区34号土坑 南から



Ⅱ区35号土坑 南から




Ⅱ区36号土坑 南から



Ⅱ区37号土坑 東から




Ⅱ区38号土坑 南から



Ⅱ区39号土坑 南から



Ⅱ区40号土坑 南から



Ⅱ区41号土坑 東から



Ⅱ区42号土坑 東から



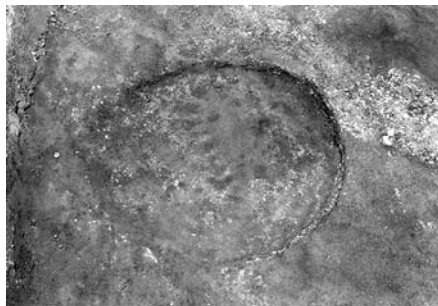
Ⅱ区43号土坑 南から



Ⅱ区44号土坑 東から




Ⅱ区45号土坑 東から



Ⅱ区46号土坑 南から



Ⅱ区47号土坑 南から



Ⅱ区48号土坑 西から



Ⅱ区49号土坑 西から



Ⅱ区50号土坑 西から



Ⅱ区51号土坑 西から



Ⅱ区52号土坑 東から



Ⅱ区53号土坑 南西から



Ⅱ区54号土坑 北から



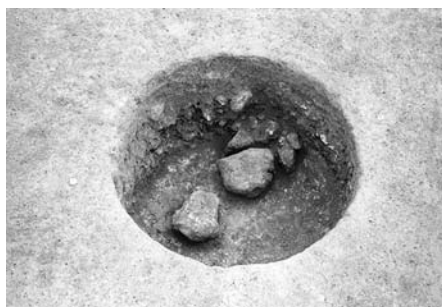
54土-1




Ⅱ区55号土坑 東から



Ⅲ区土坑集中地点 (41～48号) 全景 南から



Ⅲ区1号土坑 南から



Ⅲ区2号土坑 南から



Ⅲ区3・4号土坑 南から



Ⅲ区5号土坑 南から



Ⅲ区6号土坑 南東から



Ⅲ区7号土坑 南から



Ⅲ区8号土坑 南から



Ⅲ区9号土坑 東から



Ⅲ区10号土坑 南から



Ⅲ区11号土坑 西から



Ⅲ区12号土坑 西から



Ⅲ区13・14号土坑 西から




Ⅲ区14号土坑土層断面 西から



Ⅲ区15号土坑 南から



Ⅲ区16号土坑 南から



Ⅲ区17号土坑 南から




Ⅲ区15～17号土坑 南から




Ⅲ区18号土坑 南西から



Ⅲ区19号土坑 西から



Ⅲ区20号土坑 南から




Ⅲ区21号土坑 西から



Ⅲ区22号土坑 西から



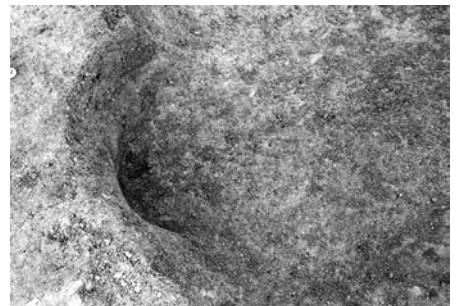
Ⅲ区23号土坑 土層断面 西から



Ⅲ区24号土坑 西から



Ⅲ区25・26号土坑 西から



Ⅲ区27号土坑 東から



Ⅲ区28号土坑 西から



Ⅲ区29号土坑 南西から



Ⅲ区30～33号土坑 南から



Ⅲ区34号土坑 南から



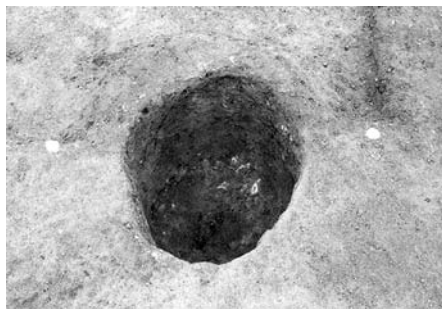
Ⅲ区35号土坑 東から




Ⅲ区36号土坑 北東から



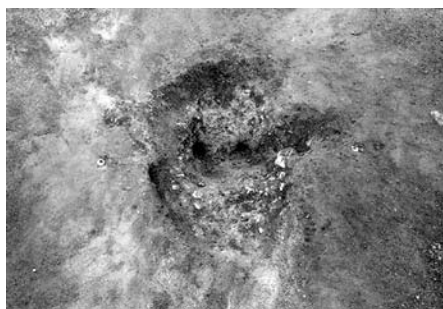
Ⅲ区15号土坑 東から



Ⅲ区38号土坑 西から



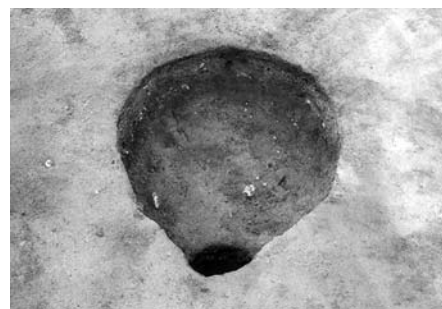
Ⅲ区39号土坑土層断面 北から



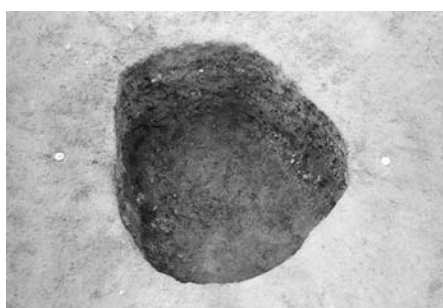
Ⅳ区1号土坑 南から



Ⅳ区2号土坑 南から



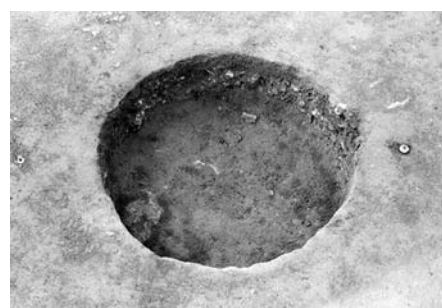
Ⅳ区3号土坑 南から



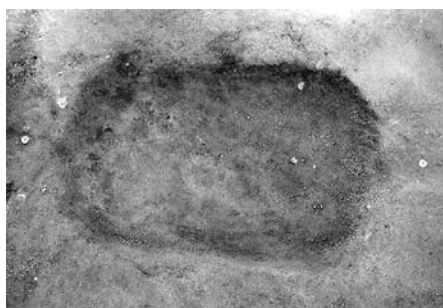
Ⅳ区4号土坑 南から



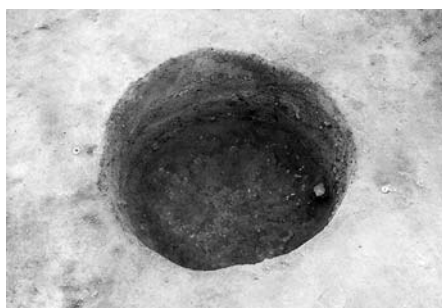
Ⅳ区5号土坑 南から



Ⅳ区6号土坑 南から



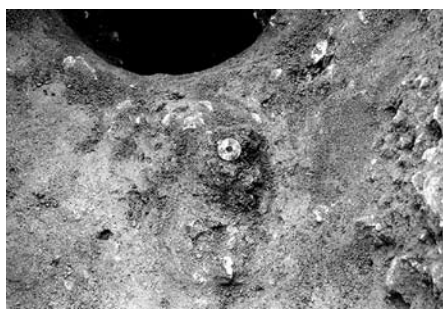
Ⅳ区7号土坑 南から



Ⅳ区8号土坑 南から



Ⅳ区9号土坑 西から



Ⅳ区9号土坑遺物出土状況 西から



9土-1



Ⅳ区10号土坑 南から



Ⅳ区11号土坑 南から



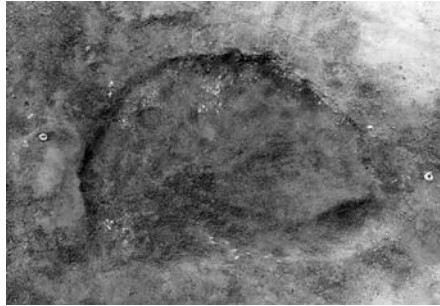
Ⅳ区12号土坑 南から




Ⅳ区13号土坑 南から



IV区14号土坑 南から



IV区15号土坑 南から



IV区16号土坑 南から



IV区17号土坑 東から




IV区18号土坑 東から




IV区19号土坑 南から



IV区20号土坑 南から




IV区21号土坑 南から




IV区22号土坑 南から



IV区23号土坑 南から



IV区24号土坑 南から



IV区25号土坑 南から



IV区26号土坑 南から



IV区27号土坑 東から



IV区28号土坑 南から



IV区29号土坑 南から



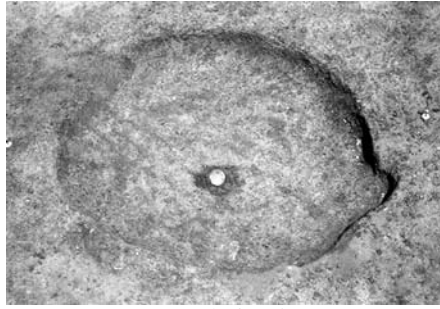
IV区30号土坑 南から



IV区31号土坑 南から



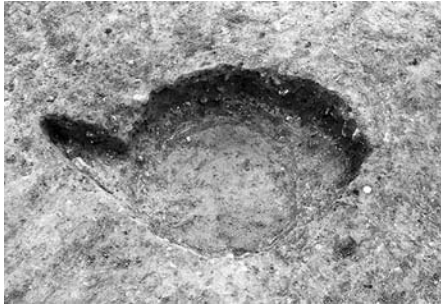
IV区32号土坑 南から



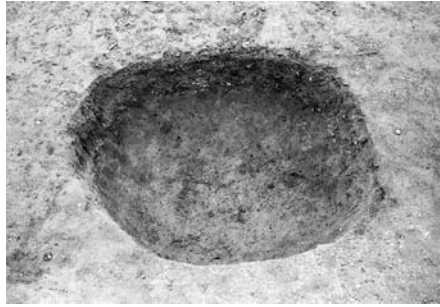
IV区33号土坑 南から



IV区34号土坑 南から




IV区35号土坑 南西から



IV区36号土坑 南から



IV区37号土坑 南から



IV区38号土坑 南から



IV区39号土坑 南から



IV区40号土坑 南から



IV区41号土坑 西から



IV区42号土坑 西から



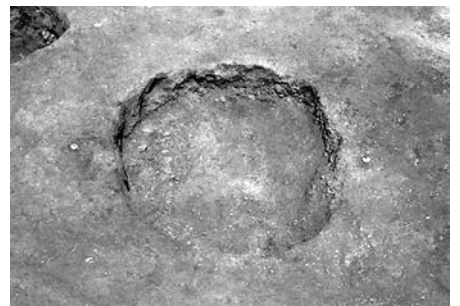
IV区43号土坑 西から



IV区44号土坑 西から



IV区45号土坑 南から



IV区46号土坑 南から



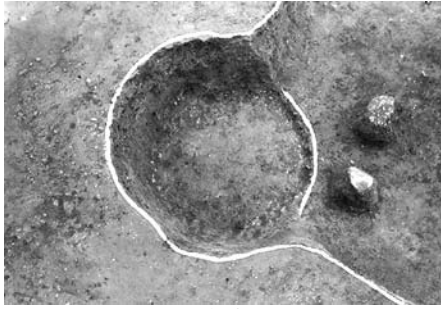
IV区47号土坑 南から




IV区48号土坑 南から



IV区49～51号土坑 東から



IV区52号土坑 西から



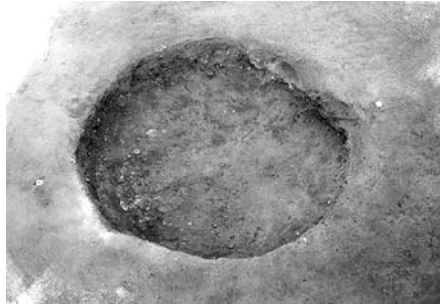
IV区53号土坑 西から



IV区54号土坑 南から



IV区55号土坑 南から



IV区56号土坑 南から




IV区57号土坑 南から



IV区58号土坑 西から



IV区59号土坑 南から



IV区60号土坑 南から



IV区61号土坑 南から



IV区62号土坑 南から



IV区63号土坑 南から



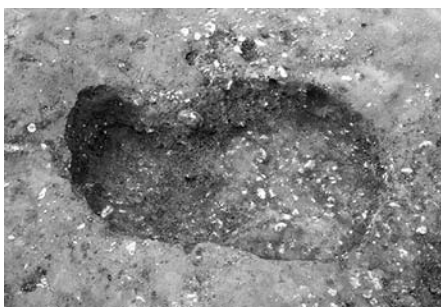
IV区64号土坑 南から




IV区65号土坑 南から




IV区66号土坑 南から




IV区67号土坑 南東から



IV区68～70号土坑 南西から



IV区68号土坑 西から



IV区69号土坑 南西から



IV区70号土坑 南西から



IV区71号土坑 西から



IV区72号土坑 南から



IV区73号土坑 西から



IV区74・75・76号土坑 南東から



IV区77号土坑 南から



IV区78号土坑 南から



IV区79号土坑 西から



IV区80号土坑 西から



V区1号土坑 西から



V区2・3号土坑 南から



V区4号土坑 南から



V区5号土坑 西から



V区6号土坑 西から



V区7号土坑 南から



V区8～10号土坑 西から



V区11号土坑 西から



V区12・13号土坑 西から



V区14号土坑 南から



V区15号土坑 南から



V区16・17号土坑 南から



V区18号土坑東壁土層断面 西から



V区19・20号土坑 西から



V区21号土坑 南から



V区22号土坑土層断面 南から



V区23号土坑 南から




V区24号土坑 西から




V区25号土坑 南から



V区26・27号土坑 南から




V区28号土坑 南から



V区29号土坑 西から



V区30号土坑 南から



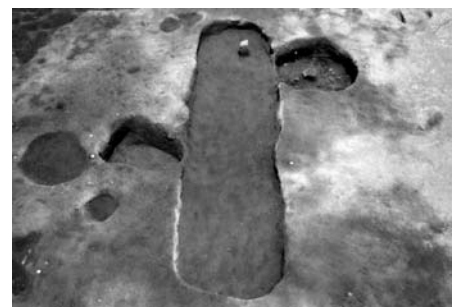
V区31号土坑 南から



31土-1



31土-2



V区32・33号土坑 南から




V区34～36号土坑 南から



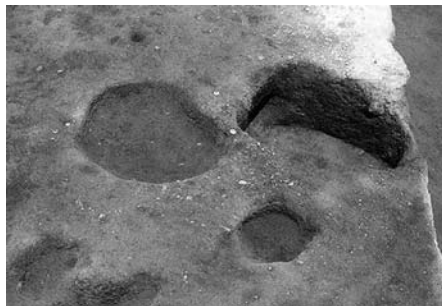
V区36号土坑 西から



V区37号土坑土層断面 南から



V区38号土坑土層断面 南西から



V区39・40号土坑 南から



V区41・42号土坑 西から




V区43号土坑 西から



V区44号土坑 南から



V区45号土坑土層断面 東から



45土-1



V区46号土坑 南から



46土-1



V区47号土坑土層断面 西から




V区48号土坑 南から



V区49号土坑土層断面 南から



V区50号土坑 南から



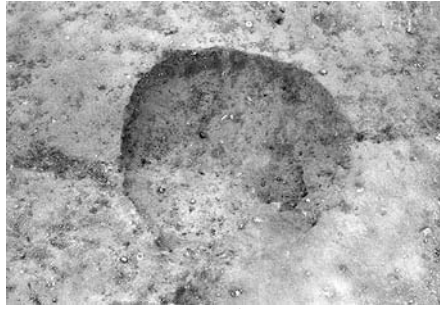
V区51号土坑 南から



V区52・53号土坑 南から




52土-1



V区54号土坑 西から



V区55・56号土坑 南から



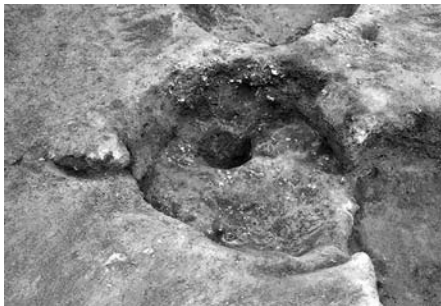
V区57号土坑土層断面 南から



V区58号土坑 北から



V区59号土坑 西から



V区60号土坑 南から



V区60号土坑遺物出土状況 南から



60土-1



60土-2



60土-3



60土-4



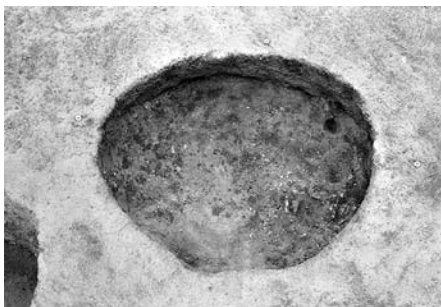
V区61号土坑 南から



V区61号土坑遺物出土状況 南から



61土-1



V区62号土坑 南から



V区63号土坑 南から



V区64号土坑 西から



V区66号土坑 南から




66土-1



V区67号土坑 南から



67土-1



V区69号土坑 南から



69土-1



V区70号土坑 南から



V区71号土坑 西から



V区72号土坑 南から




V区73号土坑 西から



V区74号土坑 西から



V区75号土坑 南から



V区76号土坑 南から




V区77・78号土坑 西から



V区79号土坑 西から



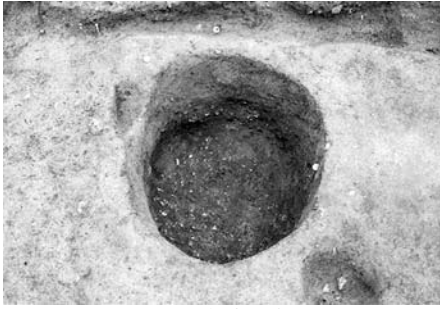
V区81号土坑 北から




V区82号土坑 北から



V区83号土坑 南から



V区84号土坑 南から



V区86号土坑 北から



V区87・88号土坑 南から



83土-1

万蔵寺廻り遺跡
ピット




V区北側ピット集中地点(1~19号) 全景 南から



V区1号ピット 南から



V区2号ピット 南から



V区3号ピット 南から




V区4号ピット 南から



V区5号ピット 南から



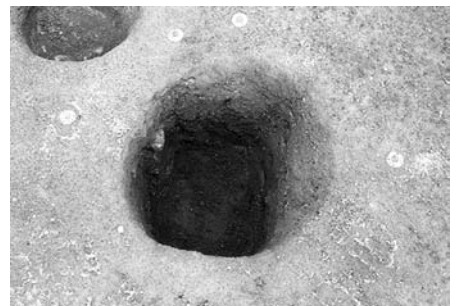
V区6号ピット 南から



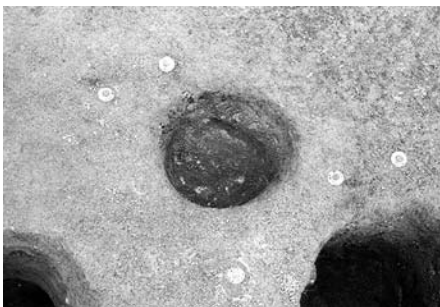
V区7号ピット 南から



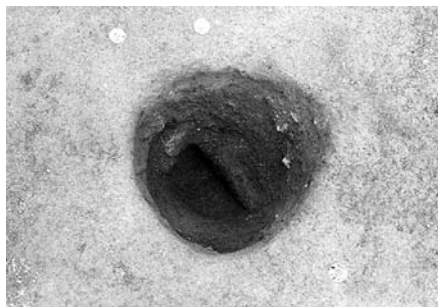
V区8・9号ピット 南から



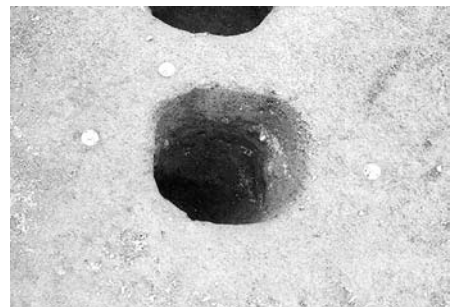
V区10号ピット 南から



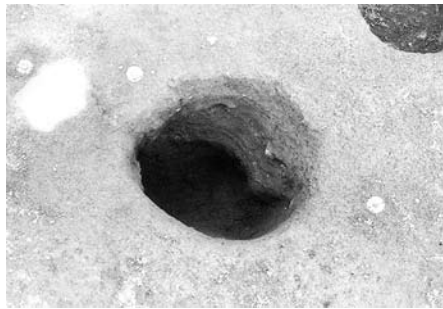
V区11号ピット 南から



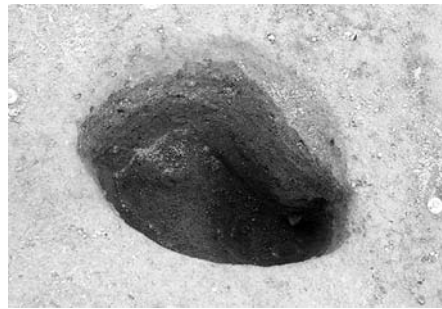
V区12号ピット 南から




V区13号ピット 南から



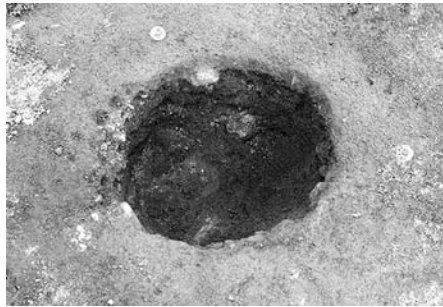
V区14号ピット 南から



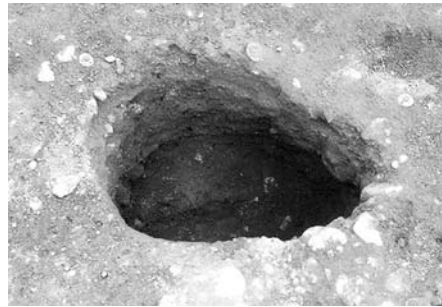
V区15号ピット 南から



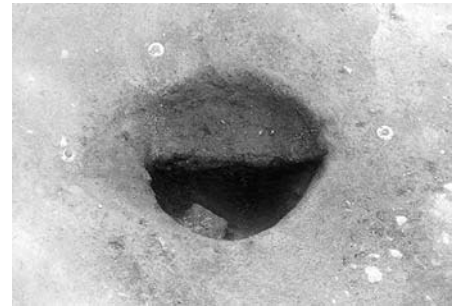
V区16号ピット 南から



V区17号ピット 南から



V区18号ピット 南から



V区19号ピット 南から



V区20号ピット 南から



V区21号ピット 南から



V区22号ピット 南から

万蔵寺廻り遺跡
溝



I区1号溝全景 南から



1溝-1




IV区1号溝全景 南西から




IV区1号溝土層断面 東から



IV区2号溝全景 東から



IV区2号溝土層断面 東から



V区1号溝全景 西から



1溝-1



1溝-3



1溝-4



1溝-2



V区2号溝全景 東から



V区2号溝土層断面 南西から



V区3号溝全景 西から



V区3号溝土層断面 南西から



3溝-1

万蔵寺廻り遺跡
井戸



V区1号井戸全景 南から





V区1号井戸遺物出土状況 南から



V区1号井戸1号人骨出土状況 南から



V区1号井戸2号人骨出土状況 南から



万蔵寺廻り遺跡
谷
遺構外出土遺物
古代遺構出土鉄滓



1井戸-14



1井戸-15



1井戸-16



V区1号谷全景 西から



V区1号谷土層断面 西から



外-1



外-2



外-3



外-4



外-5




外-6



外-7



外-8




II区7住-3



II区9住-5



IV区13住-20




IV区13住-21



IV区14住-6



IV区14住-7



V区65坑-1



V区67坑-2



V区67坑-3


十二廻り遺跡
土坑



I区1号土坑 西から



I区2号土坑 南から




I土-1



I土-2



I土-3



I区3号土坑 南から



I区4~6号土坑 南西から



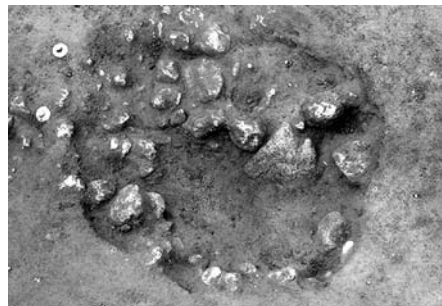
I区7号土坑 南から



I区8号土坑 南から




I区9号土坑 南から



I区10号土坑 南から



I区11号土坑 南から



I区12号土坑 南から



I区13号土坑 南から



I区14号土坑 西から




I区15号土坑 北から



I区16号土坑 南から

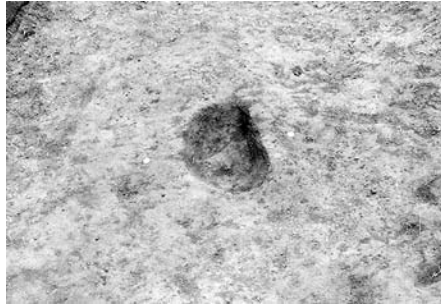
十二廻り遺跡
ピット



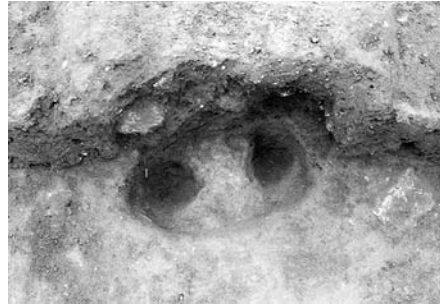
I区1号ピット 南から




I区2号ピット 西から



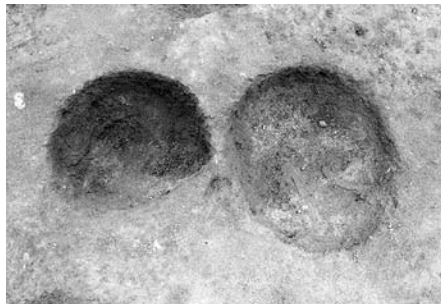
I区3号ピット 西から



I区4号ピット 東から



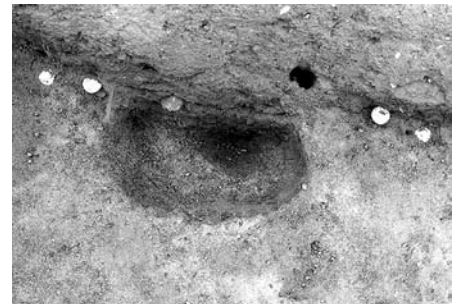
I区5号ピット 東から



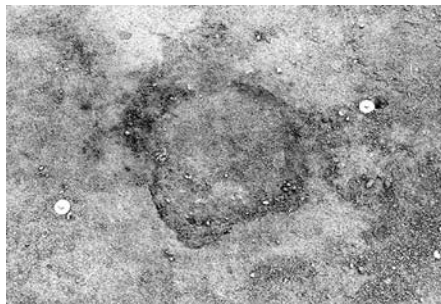
I区6・7号ピット 東から




I区8・9号ピット 南から



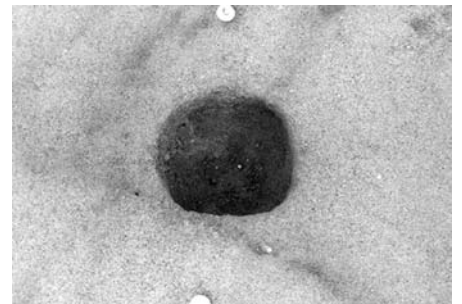
I区10号ピット 東から



I区11号ピット 南から



I区12号ピット 南から



I区13号ピット 西から



I区14・15・18～20・22・23号ピット 東から



I区16・17・20・21・23・24号ピット 東から

十二廻り遺跡
溝・井戸・谷



I区2号溝全景 南から



I区1号溝全景 西から



I区1号井戸全景 南から



I区2号井戸全景 北から




2井戸-1



2井戸-2




I区3号井戸全景 西から



I区3号井戸土層断面 南東から



I区1号谷全景 西から



I区1号谷硬化面検出状況 東から



I区2号谷全景 北から



I区2号谷硬化面検出状況 東から




I区2号谷全景 南から




I区2号谷土層断面 南から




II区調査区全景 南から




II区基本土層 東から



II区基本土層 東から



II区基本土層 東から



II区基本土層 東から



II区基本土層 東から



II区基本土層 東から


近世以降の遺構と遺物
阿久津遺跡
水田・溝・土坑



I区全景 北から




I区全景 南から




I区1号水田全景 上から



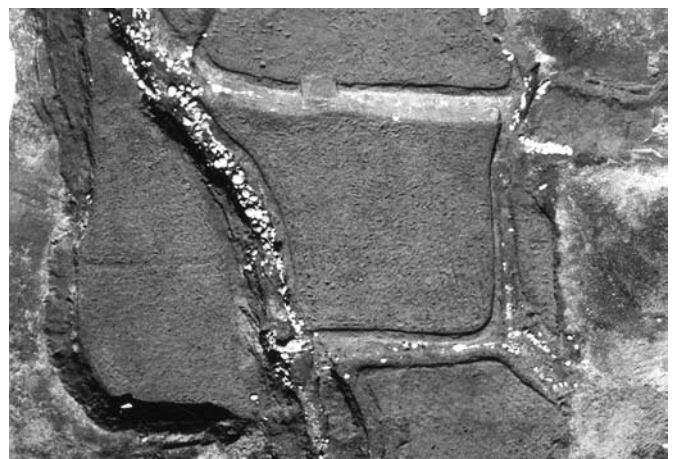
I区2・3号水田全景 上から



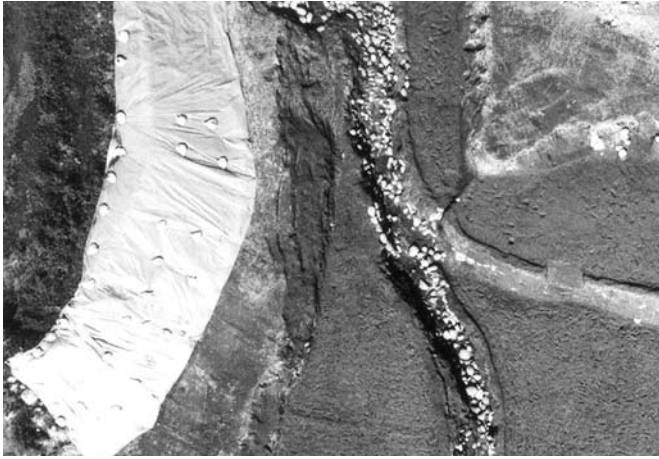
I区4号水田全景 上から



I区5・6号水田全景 上から



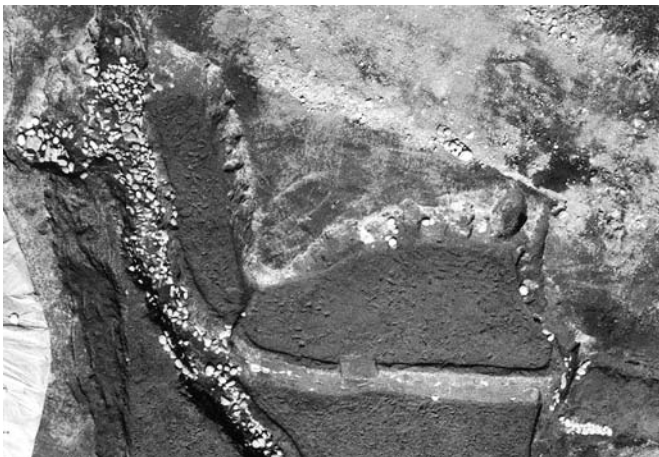
I区7・8号水田全景 上から



I区9号水田全景 上から



I区9号水田足跡検出状況 西から



I区10・11号水田全景 南から



I区1号道全景 南から



I区1号道全景 北から



I区2号道南側 西から



I区2号道北側 北東から



I区1・2号道周辺石組み検出状況 南から



I区1号溝全景 西から



I区1号溝全景 北から



I区4号溝全景 南から



Ⅲ区1号水田全景 上から



Ⅲ区1・2・6～8号土坑全景 南から



Ⅲ区2～4号水田全景 上から



Ⅲ区5・6号水田全景 上から



Ⅲ区6号水田稲株痕・足痕検出状況 南から



Ⅲ区1号溝全景 南から




Ⅲ区1号溝全景 北から



Ⅲ区1号溝土層断面 北から



Ⅲ区1号溝石垣検出状況 南東から



Ⅲ区1号溝石垣検出状況 東から



Ⅲ区1号溝石垣検出状況 西から



Ⅲ区1号溝宝篋印塔出土状況（石垣に転用） 西から



Ⅲ区2号溝全景 北東から



Ⅲ区2号溝土層断面 西から



Ⅲ区3号溝全景 南から



Ⅳ区1・2号水田全景 上から



Ⅳ区3・4号水田全景 上から



Ⅳ区5～8号水田全景 上から



Ⅳ区6号水田全景 上から



Ⅳ区9号水田全景 上から



Ⅳ区11号水田全景 上から



IV区2号水田水口 東から



IV区1号溝全景 南から




IV区1号溝北側 南東から



IV区2号溝全景 南から



V区全景 南から



V区全景 北から



V区全景 北から



V区全景 北から



V区水田全景 西から



V区11・12号水田全景 北から



V区1・6号水田畦全景 東から



V区2・3号水田畦全景 西から



V区4・5号水田畦全景 南から



V区6・7号水田畦全景 東から



V区5・8号水田畦全景 東から



V区5～8号水田畦全景 南西から



V区7・10号水田畦全景 西から



V区7・10・11号水田畦全景 南東から



V区7・10号水田畦全景 南から



V区10・11号水田畦全景 西から



V区9・10号水田畦全景 南から



V区12・13号水田畦全景 南から



V区8・11号水田畦全景 東から



V区1号水田 北西水口 南東から



V区3～5号水田水口 東から



V区4・5号水田水口 南東から



V区6・7号水田水口 南から




V区8・11号水田水口 南から




V区10号水田水口 西から



V区10・13号水田 水口土層断面 南から



V区1号水田稲株痕 南から



V区3号水田稲株痕 東から



V区5号水田稲株痕芯材 南から



V区1・5号水田土層断面 南から




V区4・5号水田土層断面 南から



V区5・6号水田土層断面 南から



V区5号水田トレンチ土層断面 北から



V区11・13号水田土層断面 西から



V区1～3号水田畦・1号溝水口 東から



V区1号溝全景 南から



V区2号溝全景 東から



V区2号溝土層断面 西から



V区3号溝全景 北から



V区3号溝全景 南から



V区3号溝石垣 東から



V区3号溝石検出状況 北から



V区3号溝石垣 南東から



V区3号溝遺物出土状況 西から



V区泥流堆積状況 南から



VI区1号トレンチ土層断面 南から



VI区全景 北から



VI区調査区南側全景 北西から



VI区調査区北東全景 東から



VI区調査区北西全景 北西から



VI区調査区北側全景 北東から



VI区調査区南東全景 北西から



Ⅵ区調査区中央全景 西から



Ⅵ区1・2号水田全景 北から



Ⅵ区5・8号水田全景 南東から



Ⅵ区5・8号水田全景 南から



Ⅵ区7・8・12・13号水田全景 東から



Ⅵ区11・12号水田全景 西から




Ⅵ区5・8・12号水田東側畦 南東から



Ⅵ区11・12号水田北側畦 東から



VI区11・14号水田畦土層断面 東から



VI区13・17号水田畦芯材出土状況 南から



VI区13・17号水田土層断面 西から



VI区1号溝全景 南から



VI区1号溝全景 北西から




VI区1号溝土層断面 南から




VI区1号溝石垣検出状況 東から




VI区2号溝石垣検出状況 北西から



VI区2号溝全景 西から



VI区3号溝全景 東から



VI区4・5号溝全景 西から



VI区6号溝全景 東から



VI区4・5号溝全景 西から




VI区6号溝土層断面 東から



VI区東部全景 北から



VI区7・8号溝 東から



VI区7・8号溝土層断面 南から



VI区6-32号水田間の石橋部分



VI区6-32号水田間の石橋部分上石除去後



VI区1~8号土坑全景 南東から



VI区土坑壁面の掘削工具痕跡



VI区9・10号土坑全景 北西から

阿久津遺跡
遺構外出土遺物



外-1



外-2



外-3



外-4



外-5



外-6



外-7



外-8



外-9



外-10



外-11



外-12



外-13



外-14



外-15



外-16



外-18




外-17



外-19



外-20



外-21



外-22



外-23



外-24



外-25



外-26



外-27



外-28



外-29



外-30



外-31




外-32



外-33



外-34



外-35



外-36




外-37



外-38



外-43



外-39



外-47



外-45



外-46



外-50



外-48



外-49



外-51

近世以降の遺物出土地点
万蔵寺廻り遺跡
遺構外出土遺物



VI区南側トレンチ 南から



VI区遺構外遺物出土状況 南から



外-1



外-2



外-3



外-9



外-5



外-7



外-4




外-6



外-8



外-13



外-10



外-11



外-12



外-14



外-15




外-16



外-17



外-18



外-19



外-20



外-21



外-23



外-22



外-24



外-25



外-26



外-27



外-28



外-29



外-30



外-31



外-32



外-33



外-34




外-36



外-35




外-38



外-37




外-39



外-40



外-42




外-41



外-43



外-44



外-45



外-46



外-47



外-48



外-49



外-50



外-51



外-52



外-54



外-55



外-53



外-56




外-57



外-58



外-60



外-59



外-61



外-62



外-63



外-64



外-66



外-70



外-67



外-68



外-69



外-71



外-65



外-72



外-73




外-74



外-75




外-82



外-76



外-77



外-78



外-79



外-80



外-81



外-83

近世以降の遺構と遺物
桑原田遺跡
水田・溝・畑



I区1・2・6号水田全景 上から



I区3～5号水田全景 上から



I区7・8号水田全景 上から




I区9～11号水田全景 上から



I区12・13号水田全景 上から



I区1号溝・13号水田畦芯材出土状況 西から



I区13号水田畦芯材土層断面 東から



I区1・2号水田畦土層断面 南から



I区3・7号水田畦土層断面 西から



I区5・8号水田土層断面 東から



I区5・6号水田土層断面 東から




I区9号水田畦土層断面 西から



I区6・8号水田畦境木痕土層断面 東から



I区11・13号水田畦土層断面 東から



I区12号水田畦土層断面 東から



I区13号水田畦芯材並列地点土層断面 東から



I区12号水田稲株痕 東から



I区1号溝全景 東から



I区1号溝東端 西から



I区1号溝石垣出土状況(石塔を転用) 南から



I区1号溝石垣出土状況(石塔を転用) 南から



I区全景 南上空から



I区全景 西上空から




I区14・15号水田全景 上から



I区16～19号水田全景 上から




I区1・3・20・21号水田全景 上から



I区22～24号水田全景 上から



I区25・26号水田全景 上から



I区27・28号水田全景 上から



I区2・3号溝全景 南から



I区2～4号溝全景 北から



I区3号溝石出土状態



I区3号溝全景 南から



I区3号溝全景 南から



I区4号溝全景 南から




I区4号溝石出土状態




I区5号溝全景 西から



I区5号溝全景 東から



I区14号水田稲株痕 南から



I区15号水田水口 南から



I区15号水田北畦 西から




I区16号水田東畦 北から



I区16号水田泥流傷痕



I区16号水田稲株痕 北西から



I区17号水田稲株痕 北から



I区18・19号水田南畦 東から



I区18・19号水田北畦 西から



I区19号水田水口 南から



I区20号水田 泥流で壊された畦



I区21号水田北畦 西から



I区21号水田水口 東から



I区23号水田水口 東から



I区25号水田泥流傷痕



I区26号水田北畦 東から



I区26号水田水口と樋跡 東から




I区26号水田石臼出土状況 南から



I区26号水田泥流傷痕 南から




I区28号水田水口 西から



I区古銭出土状況 東から



II区1~3号水田全景 上から



II区4号水田全景 上から



II区5号水田全景 上から



II区6号水田全景 上から



II区7・8号水田全景 上から




II区9号水田全景 上から



Ⅱ区10・17号水田全景 上から



Ⅱ区11・14号水田全景 上から



Ⅱ区12号水田全景 上から




Ⅱ区13・15・16号水田全景 上から



Ⅱ区12・13・15号水田畦 南西から



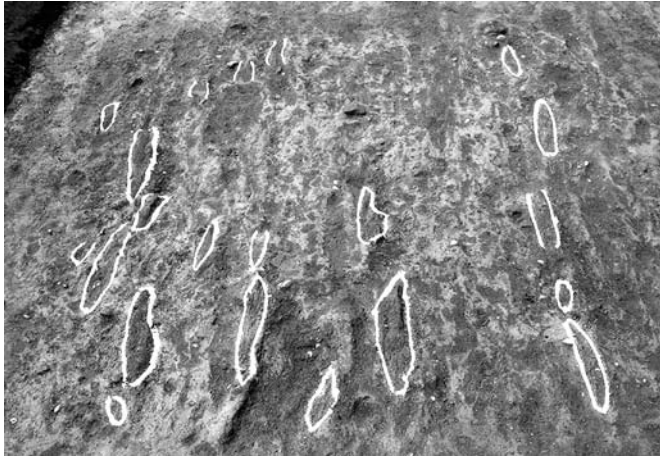
Ⅱ区1・3号水田畦土層断面 東から



Ⅱ区3号水田稲痕 西から




Ⅱ区6号水田稲痕 北から




Ⅱ区10号水田稲株痕 北から



Ⅱ区15号水田畦芯材出土状況 北東から



Ⅱ区13号水田泥流傷痕 北から



Ⅱ区6号水田骨出土状況 北から



Ⅱ区10号水田畦上・遺物出土状況 北から



Ⅱ区7号水田取水口-1 東から



Ⅱ区7号水田取水口-1 東から



Ⅱ区7号水田取水口-2 西から



II区2・3号溝全景 西から



II区3号溝全景 東から



II区3号溝全景 東から



II区3号溝土橋全景 西から



II区3号溝土橋全景 東から



II区2・5号溝連結部石垣出土状況 東から



II区6号溝全景 東から



II区1・2号溝土層断面 北から



II区3号溝土層断面 西から



II区5号溝土層断面 西から



III区全景 南から




III区東側全景 南から




III区水田全景 北から



III区東側全景 南から




III区1・3・12・13号水田全景 上から



Ⅲ区 2・4号水田全景 上から



Ⅲ区 5・8・9号水田全景 上から



Ⅲ区 6・7・10・11号水田全景 上から




Ⅲ区 8号水田全景 上から



Ⅲ区 9号水田南西側水田全景 南から



Ⅲ区 6・7号水田畦水口 南から



Ⅲ区 4・5号水田畦土層断面 南から



Ⅲ区 4号水田稲株痕検出状況 南から



Ⅲ区 4号水田稲株痕検出状況 南から



Ⅲ区 6号水田稲株痕検出状況 東から



Ⅲ区 6号水田稲株痕検出状況 南から




Ⅲ区10号水田畦際足跡全景 南から



Ⅲ区 1号溝全景 北から



Ⅲ区 1・2号溝全景 北東から



Ⅲ区 1号溝全景 南から



Ⅲ区1号溝全景 南から




Ⅲ区1号溝全景 北から



Ⅲ区1号溝石垣出土状況 西から



Ⅲ区1号溝石垣出土状況 西から



Ⅲ区1号溝石垣出土状況 西から



Ⅲ区1号溝石垣出土状況(石塔一部転用) 西から



Ⅲ区1号溝石垣出土状況(石塔一部転用) 東から



Ⅲ区1号溝石垣出土状況(石塔一部転用) 東から



Ⅲ区1号溝石垣出土状況（石塔一部転用）西から



Ⅲ区1号溝土層断面 北から



Ⅲ区1号溝土層断面 東から



Ⅲ区2～4号溝全景 北東から



Ⅲ区2～4号溝全景 南から



Ⅲ区2号溝全景 南から



Ⅲ区3号溝全景 北から



Ⅲ区4号溝全景 西から



Ⅲ区2～4号溝段差石垣遠景 南から



Ⅲ区2～4号溝段差石垣遠景 南東から



Ⅲ区石垣段差全景 東から



Ⅲ区石垣段差中央部全景 東から



Ⅲ区南東部段差石垣遠景 南南東から



Ⅲ区石垣段差全景 東から



Ⅲ区石垣段差南側 東から



Ⅲ区石垣段差 東から



Ⅲ区石垣段差 東から



Ⅳ区全景 南から



Ⅳ区全景 北から



Ⅳ区全景 南東から



Ⅳ区全景 南から




Ⅳ区1～3号水田全景 上から



Ⅳ区4・5号水田全景 上から



Ⅳ区6～8号水田全景 上から



IV区1・2号水田土層断面 西から



IV区3号水田土層断面 南から



IV区2・3号水田土層断面 南から



IV区2号水田石垣全景 東から



IV区2号水田・小畦 東から




IV区2号水田水口 南東から



IV区1・2号水田水口 東から



IV区1号水田稲株痕 南から



IV区1・2号水田稲株痕 南から



IV区1号畑全景 上から




IV区2号畑全景 上から



IV区3・4号畑全景 上から



IV区5・8号畑全景 上から




IV区3号畑 畝 北から



IV区3号畑 畝 北から



IV区1・2号畑境付近 東から



IV区2～4号畑境付近 東から



IV区3・4と5～7号畑境付近 南西から



IV区4号畑 畝 北から



IV区5・6号畑境 南から



IV区1号畑畝土層断面 西から



IV区5・6号畑境 南から



IV区7・8号畑境 東から



IV区1号水田・1号畑土層断面 南から



IV区2号畑土層断面 南東から




IV区3号畑土層断面 南から



IV区4号畑土層断面 南から




IV区 5号畑土層断面 南から



IV区 5・6号畑土層断面 南から



IV区 6号畑土層断面 南から



IV区 7号畑土層断面 南から




IV区 7・8号畑土層断面 西から



IV区 8号畑土層断面 南から




IV区 3号畑泥流残存状況 南から



IV区 2号畑イモ穴跡 東から



IV区2号畑イモ穴跡検出状況 北から



IV区2号畑イモ穴跡検出状況 東から



IV区2号畑イモ塊茎断面 西から



IV区2号畑イモ塊茎断面 西から



IV区2号畑イモ塊茎断面 西から



IV区2号畑イモ塊茎断面 西から



IV区2号畑イモ穴石膏型作業風景 東から




IV区2号畑イモ穴石膏型作業状況 上から




IV区3・4・6・7号畑境木土層断面 東から



IV区3・4・6・7号畑境木土層断面 南から



IV区3・4・6・7号畑境木土層断面 西から



IV区3・4・6・7号畑境木土層断面 西から



IV区1号溝全景 北西から



IV区2号溝全景 西から



IV区1号溝土層断面 西から



IV区2号溝土層断面 西から



V区1～9号水田全景 上から



V区6・7号水田全景 上から



V区8・9号水田全景 上から



V区10・11号水田全景 上から



V区12・13号水田全景 上から



V区14・20号水田全景 上から




V区15・16号水田全景 上から



V区17・19号水田全景 上から



V区18号水田全景 上から




V区21・23・24号水田全景 上から



V区22号水田全景 上から



V区15～29号水田全景 上から



V区28・29号水田全景 上から



V区30～32・36号水田全景 上から



V区33～35号水田全景 上から



V区12号水田全景 北西から



V区13号水田全景 北から



V区23～25号水田全景 南東から



V区3・8号水田流跡痕 北から



V区7・8号水田大畦 東から



V区7・8号水田大畦 南から



V区12号水田南西畦 東から



V区4号溝全景 西から



V区14・19・20号水田畦全景 東から



V区西側水田段差全景 東南から



V区26号水田水口 南東から



V区21号水田南西水口全景 東から



V区1・6号水田畦土層断面 東から



V区5・9号水田畦土層断面 西から



V区13・16号水田畦土層断面 西から



V区20・21号水田畦土層断面 東から



V区32・33号水田畦土層断面 東から

桑原田遺跡
出土遺物




2溝1





26水田5




3溝2



3溝3



22水田6



3溝4



外-7



外-8



外-12



外-13



外-9



外-10



外-11



外-14



外-15



外-16



外-17



外-18



外-19



外-20



外-21



外-23



外-24



外-22



外-25



外-26



外-27



外-28



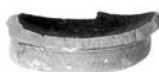
外-29



外-30



外-31



外-32



外-33



外-34



外-35



外-36




外-37



外-38



外-39



外-40



外-41



外-42



外-43



外-44



外-45



外-46



外-47



外-48



外-49



外-51



外-50



外-52



外-53



外-55



外-57



外-58




外-54



外-56

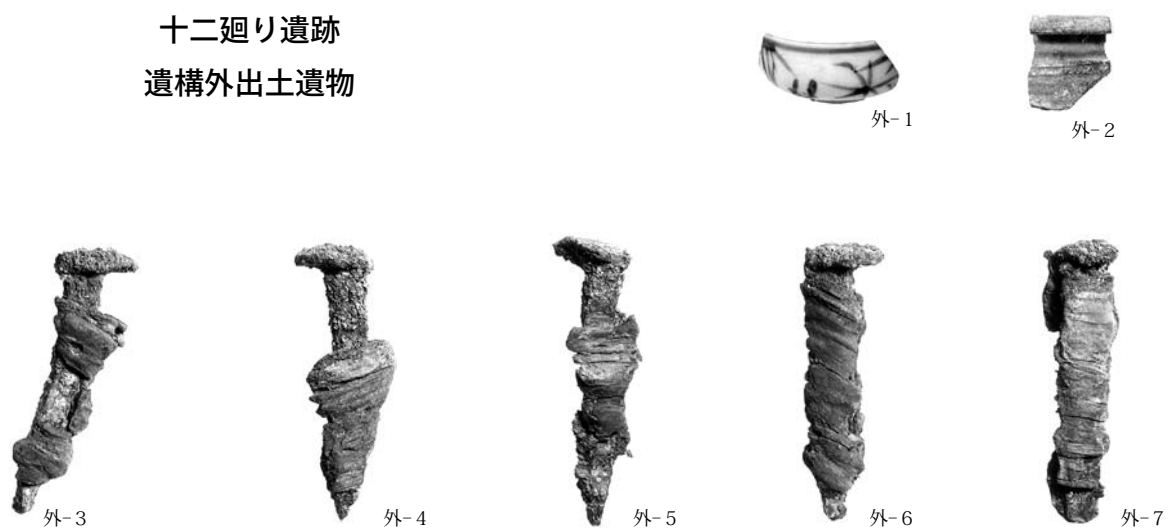


外-59



IV区2号畑出土イモ塊茎石膏型

十二廻り遺跡
遺構外出土遺物



近世以降の遺構と遺物
中町遺跡
水田・溝



I区全景 北から



I区東側水田全景 南東から



I区西側水田全景 南から



I区南側水田全景 南から




I区中央水田全景 南から



I区北側水田全景 北から



I区1・3号水田全景 東から



I区10号水田全景 上から



I区10号水田西側全景 南から



I区11号水田全景 南から



I区4号水田畦 東から



I区1・3号水田畦 東から



I区1・3号水田畦 西から



I区2・4号水田畦 西から



I区7号水田北西隅 南東から



I区11号水田北西隅 南東から



I区13号水田北東隅 南西から



I区13・14号水田畦土層断面 東から




I区21・22号水田畦土層断面 西から



I区10号水田足跡・稲株痕検出状況 南から



I区10号水田稲株痕 南から




I区11号水田稲株痕 北から



I区21号水田稲株痕検出状況 北から



I区1号溝全景 南から



I区1号溝全景 西から



I区1号溝水口 北から



I区1号溝水口 北から



I区1号溝水口 南から



I区2号溝全景 南西から



I区2・3号溝全景 北東から



I区2・3号溝土層断面 西から



Ⅱ区全景 北から



Ⅱ区全景 南から



Ⅱ区全景 南から



Ⅱ区1・2号水田全景 西から



Ⅱ区4号水田全景 南から




Ⅱ区5・7・10・11号水田全景 東から



Ⅱ区12・13号水田全景 南から



Ⅱ区14・15号水田全景 南から



Ⅱ区16号水田全景 南から



Ⅱ区2・3号水田畦 西から



Ⅱ区3・4号水田畦 西から



Ⅱ区5・7号水田畦 南から




Ⅱ区4・5号水田畦 西から



Ⅱ区10・12号水田畦 西から



Ⅱ区8・9号水田畦 南東から



Ⅱ区15・16号水田畦 南から




Ⅱ区1・2号水田水口 南から



Ⅱ区2・3号水田水口 南西から



Ⅱ区4・5号水田水口 南東から



Ⅱ区5・6号水田水口 南東から



Ⅱ区5・7号水田水口 東から



Ⅱ区6・7号水田水口 南東から



Ⅱ区10・11号水田水口 南西から



Ⅱ区10・12号水田水口 南東から



Ⅱ区12・13号水田水口 東から



Ⅱ区15・16号水田水口 南東から




Ⅱ区15・16号水田水口 西から



Ⅱ区3号水田稲株痕 北から



Ⅱ区3号水田稲株痕 北から



Ⅱ区5号水田稲株痕 北から



Ⅱ区5号水田稲株痕 南東から



Ⅱ区13号水田稲株痕 東から



Ⅱ区13号水田稲株痕・足跡 北から



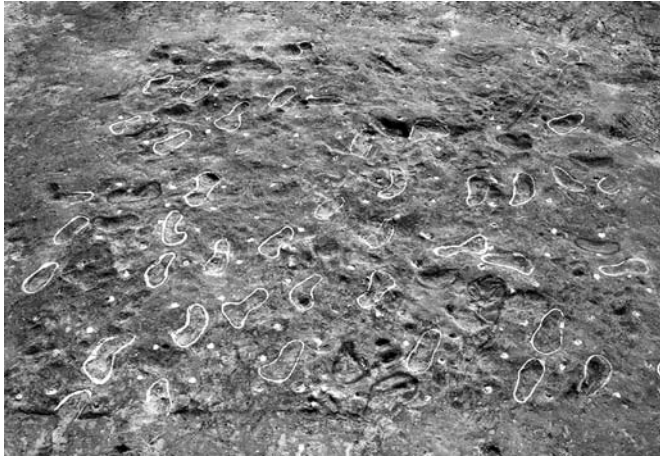
Ⅱ区13号水田作業風景 南西から



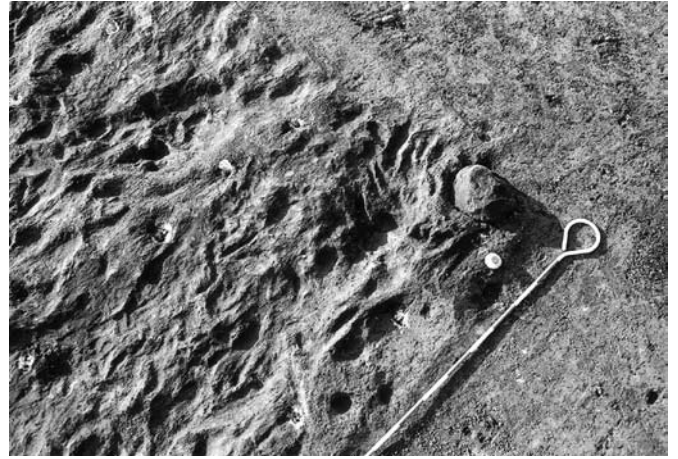
Ⅱ区2号水田足跡 北から



Ⅱ区2号水田足跡 北から



Ⅱ区3号水田足跡・手形跡 北から



Ⅱ区5号水田手形跡検出状況 南東から



Ⅱ区5号水田手形跡検出状況 南東から



Ⅱ区1号溝全景 南から



Ⅱ区2・4号溝全景 北東から



Ⅱ区1号溝土層断面 北から



Ⅱ区2・4号溝土層断面 南から



Ⅱ区3号溝土層断面 東から



Ⅱ区3号溝・12・14号水田畦 西から



Ⅱ区2号溝石垣 東から



Ⅱ区2号溝石垣 西から

中町遺跡
遺構外出土遺物



外-1



外-2



外-3



外-4



外-6



外-8



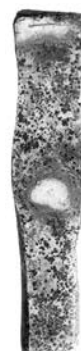
外-5



外-7



外-9



外-10



外-11

近世以降の遺構と遺物
半田常法院遺跡
溝・土坑



調査区全景 北から




調査区全景 南から



1号溝全景 北から



1号溝北端全景 南から



1号溝西側石積み 東から



1号溝西側石積み断面 南から



1号溝西側石積み 東から



1号溝西側石積み 北から



1号溝東側石積み 西から



1号溝東側石積み 西から



2号溝木材出土状況 西から



2号溝遺物出土状況



1号土坑全景 北から



2号土坑全景 南から



3号土坑全景 西から



4～8・13・14号土坑全景 南から



4号土坑全景 西から



5・6号土坑全景 西から



7号土坑全景 北から




8号土坑全景 北から



9～11号土坑全景 東から



12号土坑全景 北から




13・14号土坑全景 南から



15号土坑全景 北から



16号土坑全景 西から



調査区西壁土層断面（17号土坑） 東から



調査区東壁土層断面 西から

半田常法院遺跡
出土遺物




2溝-2



1溝-5



1 溝-7



1 溝-8

抄 録

書名ふりがな	あくついせき・まんぞうじまわりいせき・くわはらだいせき・じゅうにまわりいせき・なかまちいせき・はんだじょうほういんいせき
書名	阿久津遺跡・万蔵寺廻り遺跡・桑原田遺跡・十二廻り遺跡・中町遺跡・半田常法院遺跡
副書名	一般国道17号（前橋渋川バイパス）改築工事に伴う埋蔵文化財発掘調査報告書1
巻次	
シリーズ名	財団法人群馬県埋蔵文化財調査事業団調査報告書
シリーズ番号	515
編著者名	藍沢友美、洞口正史、大西雅広
編集機関	財団法人群馬県埋蔵文化財調査事業団
発行機関	財団法人群馬県埋蔵文化財調査事業団
発行年月日	20110228
作成法人ID	21005
郵便番号	377-8555
電話番号	0279-52-2511
住所	群馬県渋川市北橘町下箱田784番地2

遺跡名ふりがな	あくついせき
遺跡名	阿久津遺跡
所在地ふりがな	ぐんまけんきたぐんまぐんよしおかまちおおざうるしばら
遺跡所在地	群馬県北群馬郡吉岡町大字漆原1995他
市町村コード	10345
遺跡番号	169
北緯（日本測地系）	362627
東経（日本測地系）	1390214
北緯（世界測地系）	362638
東経（世界測地系）	1390202
調査期間	20031101-20060630 / 20070201-20070331
調査面積	29964
調査原因	道路建設
種別	生産
主な時代	近世
遺跡概要	近世一水田80+溝20+道3+土坑8
特記事項	天明三（1783）年の浅間山噴火に伴う泥流（As-A泥流）下から検出された水田と溝、道の調査。

要約	天明三（1783）年の浅間山噴火に伴う泥流（As-A泥流）下から検出された水田と用水路としての溝、及び道の調査で、泥流に埋没後復旧が行われていない。水田面には泥流によって倒された稲株の痕跡や、泥流中の焼石で削られた痕跡が残されていた。
----	-----------------------------------------------------------------------------------------------------------------------

遺跡名ふりがな	まんぞうじまわりいせき
遺跡名	万蔵寺廻り遺跡
所在地ふりがな	ぐんまけんきたぐんまぐんよしおかまちおおざうるしばら
遺跡所在地	群馬県北群馬郡吉岡町大字漆原2013- 1 他
市町村コード	10345
遺跡番号	0170
北緯（日本測地系）	362628
東経（日本測地系）	1390213
北緯（世界測地系）	362639
東経（世界測地系）	1390201
調査期間	20040401-20060331
調査面積	3297
調査原因	道路建設
種別	集落
主な時代	平安
遺跡概要	集落－平安－竪穴住居42＋掘立柱建物2／不明－土坑272＋井戸1＋溝10＋ピット37＋竪穴遺構1
特記事項	平安時代（10世紀後半～11世紀前半）の集落遺跡の調査。焼失住居床面から炭化糸が出土。
要約	平安時代（10世紀後半～11世紀前半）の集落遺跡の調査で、集落は台地縁辺に沿って南北に広がっており、北から南に住居時期が新しくなる傾向がある。竈焚き口部から小型の須恵器坏が20個体重なって横向きに出土した他、焼失住居床面から軸に巻きつけられた炭化糸が出土したことが特筆される。

遺跡名ふりがな	くわはらだいせき
遺跡名	桑原田遺跡
所在地ふりがな	ぐんまけんきたぐんまぐんよしおかまちおおざうるしばら
遺跡所在地	群馬県北群馬郡吉岡町大字漆原2072- 1 他
市町村コード	10345
遺跡番号	0169
北緯（日本測地系）	362641
東経（日本測地系）	1390214
北緯（世界測地系）	362652
東経（世界測地系）	1390202

調査期間	20031101-20060630 / 20070201-20070331
調査面積	21009
調査原因	道路建設
種別	生産
主な時代	近世
遺跡概要	近世－水田102+溝21+畑8
特記事項	天明三（1783）年の浅間山噴火に伴う泥流（As-A泥流）下から検出された水田と溝、道の調査。
要約	天明三（1783）年の浅間山噴火に伴う泥流（As-A泥流）下から検出された水田と用水路となった溝、及び道、畑の調査で、水田面には泥流によって倒された稲株の痕跡や、泥流中の焼石で削られた痕跡が検出された。また、両側に石積みされた用水路と見られる溝が検出された他、畑の畝に一定間隔で空洞が検出され、石膏で型取りした結果、イモが栽培されていた可能性が高くなった。

遺跡名ふりがな	じゅうにまわりいせき
遺跡名	十二廻り遺跡
所在地ふりがな	ぐんまけんきたぐんまぐんよしおかまちおおざうるしばら
遺跡所在地	群馬県北群馬郡吉岡町大字漆原298- 1 他
市町村コード	10345
遺跡番号	0169
北緯（日本測地系）	362639
東経（日本測地系）	1390212
北緯（世界測地系）	362650
東経（世界測地系）	1390200
調査期間	20040401-20050331 / 20060401-20060630 / 20070201-20070331
調査面積	3148
調査原因	道路建設
種別	
主な時代	中世
遺跡概要	中世－井戸1 / 不明－土坑16+井戸2 +溝2 +ピット24
特記事項	中世以降に土坑墓に転用された井戸、及び時期不明の土坑墓、溝、掘立柱建物の調査。
要約	中世以降に土坑墓に転用され、2体の遺体が埋葬された井戸1基を検出した他、中世に多い掘立柱建物に類似する建物、時期不明の土坑墓などを検出した。

遺跡名ふりがな	なかまちいせき
遺跡名	中町遺跡
所在地ふりがな	ぐんまけんきたぐんまぐんよしおかまちおおざうるしばら
遺跡所在地	群馬県北群馬郡吉岡町大字漆原2180- 1 他

市町村コード	10345
遺跡番号	0169
北緯(日本測地系)	362648
東経(日本測地系)	1390210
北緯(世界測地系)	362659
東経(世界測地系)	1390158
調査期間	20031101-20050331
調査面積	10442
調査原因	道路建設
種別	生産
主な時代	近世
遺跡概要	近世-水田43+溝6
特記事項	天明三(1783)年の浅間山噴火に伴う泥流(As-A泥流)下から検出された水田と溝の調査。
要約	天明三(1783)年の浅間山噴火に伴う泥流(As-A泥流)下から検出された水田と用水路として使用された溝を調査し、水田面から泥流によって倒された稲株の痕跡や、多数の足跡が検出された。

遺跡名ふりがな	はんだじょうほういんいせき
遺跡名	半田常法院遺跡
所在地ふりがな	ぐんまけんしづかわしはんだ
遺跡所在地	群馬県渋川市半田1476-1
市町村コード	10208
遺跡番号	S0170
北緯(日本測地系)	362745
東経(日本測地系)	1390150
北緯(世界測地系)	362756
東経(世界測地系)	1390138
調査期間	20070401-20070515
調査面積	699
調査原因	道路建設
種別	
主な時代	近世
遺跡概要	近世-溝2+土坑17
特記事項	天明三(1783)年の浅間山噴火に伴う泥流(As-A泥流)下から検出された溝と、洪水層で埋没した土坑の調査。
要約	天明三(1783)年の浅間山噴火に伴う泥流(As-A泥流)下から検出された溝2条と、洪水層で埋没した土坑17基の調査で、台地縁辺に掘削された規模の大きな1号溝では、側壁に数段の石積みが行われ、泥流中から石仏や石塔が出土した。

財団法人群馬県埋蔵文化財調査事業団調査報告書 第515集

阿久津遺跡・万蔵寺廻り遺跡・桑原田遺跡
十二廻り遺跡・中町遺跡・半田常法院遺跡
—渋川市・北群馬郡吉岡町の調査—

一般国道17号(前橋渋川バイパス)改築工事に伴う
埋蔵文化財発掘調査報告書第1集

平成23年(2011)2月21日 印刷

平成23年(2011)2月28日 発行

編集・発行/財団法人群馬県埋蔵文化財調査事業団

〒377-8555 群馬県渋川市北橋町下箱田784-2

電話(0279)52-2511(代表)

ホームページアドレス <http://www.gunmaibun.org/>

印刷/上毛新聞社事業局出版部

