

# 写真図版







1 1区トレンチ全景 (東から)



2 1区トレンチ土層断面 (南西から)




3 2区4号トレンチ土層断面 (南西から)



4 3区奈良・平安時代遺構検出状況 (北西から)



5 3区奈良・平安時代遺構検出状況 (南東から)



6 3区中央部分奈良・平安時代遺構検出状況 (空中から)



7 4区2面遺構検出状況 (南東から)




8 4区2面竪穴住居検出状況 (西から)

# PL.2



1 5区1面南側中・近世溝検出状況（南東から）



2 5区1面南側中・近世溝検出状況（西から）



3 5区1面北側中・近世溝全景（西から）




4 5区1面北側中・近世溝全景（南西から）



5 5区奈良・平安時代遺構検出状況（北西から）



6 5区奈良・平安時代遺構検出状況（空中から）




7 5区南半部分奈良・平安時代遺構検出状況（空中から）



8 5区北半部分奈良・平安時代遺構検出状況（空中から）






1 6区Ⅰ・Ⅱ区東山道駅路南側側溝検出状況（空中から）



2 6区Ⅰ・Ⅱ区東山道駅路南側側溝検出状況（西から）



3 6区奈良・平安時代遺構検出状況と巖穴山古墳（南西から）



4 6-Ⅲ区中・近世遺構確認状況（空中から）



5 6-Ⅲ区1面遺構検出状況（東から）



1 3区縄文時代遺物包含層調査状況（南から）




2 3区縄文時代遺物包含層全景（南東から）



3 3区縄文土器出土状況（南から）




4 3区1号集石全景（東から）




5 3区1号集石土層断面（南から）






1 3区2号住居全景 (南東から)



2 3区2号住居掘り方全景 (南東から)



3 3区2号住居遺物出土状況 (南東から)




4 3区2号住居7号ピット全景 (南東から)



5 3区33号住居全景 (南東から)



6 3区33号住居遺物出土状況 (南東から)




7 3区33号住居遺物出土状況 (南東から)



8 3区33号住居炉掘り方全景 (南東から)

# PL.6



1 6区1号建物跡全景（北から）



2 6区1号建物跡遺物出土状況（南から）



3 6区1号建物跡土層断面（東から）



4 6区1号建物跡遺物出土状況（東から）



5 6区2号建物跡全景（北から）



6 6区2号建物跡遺物出土状況（南東から）

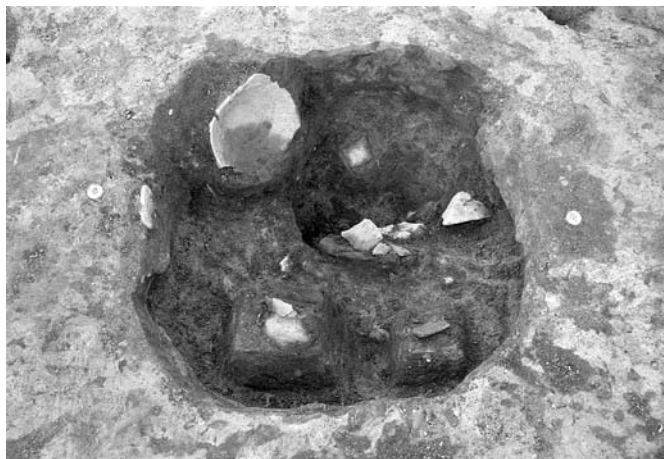


7 6区2号建物跡遺物出土状況（北東から）




8 6区3号建物跡全景（西から）





1 6区1号土坑遺物出土状況（南から）



2 6区1号土坑土層断面（北西から）



3 6区5号土坑全景（東から）



4 6区5号土坑土層断面（南から）



5 6区11号土坑全景（南西から）



6 6区11号土坑遺物出土状況（南西から）




7 6区13号土坑遺物出土状況（東から）



8 6区13号土坑土層断面（東から）



1 6区19号土坑遺物出土状況（西から）



2 6区19号土坑土層断面（東から）



3 6区36号土坑遺物出土状況（西から）



4 6区36号土坑土層断面（西から）



5 6区38号土坑全景（南から）



6 6区38号土坑土層断面（北から）



7 6区42号土坑全景（南から）




8 6区42号土坑土層断面（南から）






1 3区4号住居全景 (西から)



2 3区4号住居掘り方全景 (西から)



3 3区4号住居竈全景 (西から)



4 3区4号住居貯蔵穴全景 (西から)



5 3区6号住居全景 (西から)




6 3区6号住居遺物出土状況 (西から)



7 3区6号住居遺物出土状況 (西から)




8 3区6号住居貯蔵穴全景 (西から)




1 3区25号住居全景（西から）




2 3区25号住居遺物出土状況（西から）




3 3区30号住居全景（南から）




4 3区30号住居竈土層断面（南から）




5 3区34号住居全景（西から）



6 3区34号住居遺物出土状況（西から）



7 3区34号住居竈全景（西から）



8 3区34号住居掘り方全景（西から）







1 3区43号住居全景（南から）



2 3区43号住居遺物出土状況（南から）




3 3区54号住居全景（西から）



4 3区54号住居竈全景（西から）



5 3区54号住居貯蔵穴全景（西から）




6 3区57号住居全景（西から）




7 3区57号住居竈全景（西から）



8 3区76号住居全景（西から）



1 3区1号住居全景 (西から)




2 3区1号住居竈全景 (西から)



3 3区1号住居遺物出土状況 (南から)



4 3区5号住居全景 (西から)



5 3区3号住居全景 (西から)



6 3区5号住居遺物出土状況 (西から)




7 3区5号住居竈全景 (西から)



8 3区5号住居貯蔵穴全景 (西から)






1 3区7号住居全景（南から）




2 3区7号住居竈全景（南から）




3 3区8号住居全景（西から）



4 3区8号住居遺物出土状況（西から）



5 3区9号住居全景（西から）




6 3区9号住居竈全景（西から）



7 3区10号住居全景（西から）



8 3区10号住居竈全景（西から）




1 3区11号住居全景 (西から)




2 3区11号住居竈全景 (西から)



3 3区11号住居貯蔵穴 (西から)



4 3区11号住居遺物出土状況 (西から)




5 3区12号住居全景 (西から)



6 3区14号住居全景 (東から)




7 3区14号住居竈全景 (西から)



8 3区15号住居全景 (南西から)






1 3区16号住居全景（南東から）




2 3区16号住居竈全景（南東から）




3 3区17号住居全景（南西から）



4 3区17号住居竈全景（南から）



5 3区18号住居全景（南から）



6 3区18号住居遺物出土状況（南から）



7 3区18号住居竈全景（南から）



8 3区18号住居竈遺物出土状況（南から）



1 3区20号住居全景（東から）




2 3区20号住居遺物出土状況（西から）



3 3区21号住居全景（南から）



4 3区21号住居遺物出土状況（南から）



5 3区22号住居全景（西から）



6 3区22号住居竈土層断面（南から）



7 3区22号住居遺物出土状況（西から）




8 3区22号住居遺物出土状況（西から）







1 3区24号住居全景（西から）




2 3区24号住居遺物出土状況（西から）



3 3区24号住居竈遺物出土状況（西から）



4 3区24号住居竈全景（西から）



5 3区27号住居全景（西から）




6 3区27号住居貯蔵穴遺物出土状況（西から）



7 3区29号住居全景（西から）




8 3区29号住居2号床下土坑全景（西から）



1 3区36号住居全景（西から）




2 3区36号住居竈全景（西から）




3 3区37号住居全景（西から）



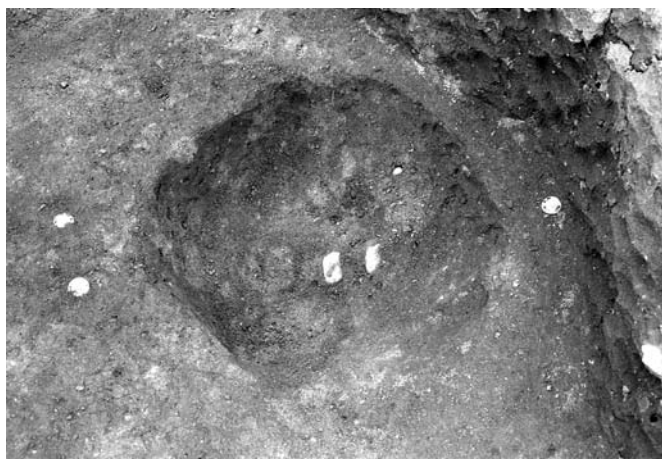
4 3区37号住居遺物出土状況（西から）




5 3区38号住居全景（南東から）



6 3区38号住居竈全景（南東から）



7 3区38号住居貯蔵穴全景（南から）



8 3区38号住居竈土層断面（西から）





1 3区39号住居全景（西から）



2 3区39号住居遺物出土状況（西から）



3 3区39号住居竈全景（西から）




4 3区39号住居竈土層断面（北西から）



5 3区40号住居全景（西から）



6 3区40号住居竈全景（西から）



7 3区41号住居全景（東から）



8 3区41号住居竈土層断面（南西から）




1 3区42号住居全景（南から）




2 3区42号住居遺物出土状況（南から）




3 3区42号住居竈全景（南から）




4 3区42号住居竈遺物出土状況（南から）



5 3区44号住居全景（南から）



6 3区44号住居竈掘り方全景（南から）



7 3区45号住居全景（南から）



8 3区45号住居竈全景（南から）





1 3区46号住居全景（西から）



2 3区46号住居遺物出土状況（西から）



3 3区47号住居全景（北西から）




4 3区47号住居竈土層断面（南西から）



5 3区48号住居全景（西から）




6 3区48号住居貯蔵穴遺物出土状況（西から）




7 3区49号住居全景（西から）




8 3区49号住居1号土坑土層断面（東から）




1 3区51号住居全景（西から）



2 3区51号住居遺物出土状況（西から）




3 3区52号住居全景（西から）



4 3区52号住居掘り方全景（西から）




5 3区53号住居竈全景（南から）



6 3区55号住居遺物出土状況（西から）



7 3区55号住居遺物出土状況（西から）



8 3区55号住居遺物出土状況（西から）





1 3区56号住居全景（西から）



2 3区56号住居竈遺物出土状況（西から）



3 3区56号住居1号土坑全景（南東から）




4 3区56号住居1号土坑土層断面（南東から）



5 3区56号住居貯蔵穴全景（北から）




6 3区58号住居全景（西から）



7 3区58号住居竈全景（西から）




8 3区58号住居遺物出土状況（南から）




1 3区61号住居全景（西から）



2 3区61号住居掘り方全景（西から）




3 3区61号住居竈全景（西から）




4 3区61号住居2号床下土坑土層断面（南から）




5 3区62号住居全景（西から）



6 3区64号住居全景（西から）




7 3区64号住居遺物出土状況（西から）



8 3区64号住居竈全景（西から）





1 3区65号住居全景（北西から）




2 3区65号住居遺物出土状況（西から）



3 3区66号住居掘り方全景（西から）



4 3区68号住居全景（西から）




5 3区68号住居竈全景（西から）



6 3区68号住居2号土坑土層断面（南から）



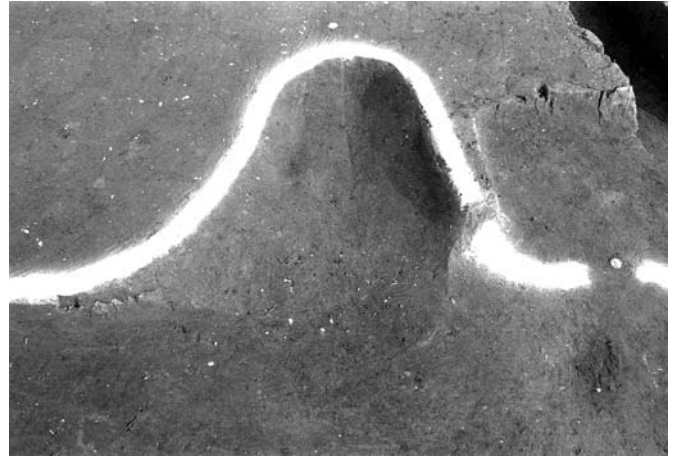
7 3区69号住居掘り方全景（南から）




8 3区69号住居竈全景（南から）



1 3区70号住居全景（西から）



2 3区70号住居竈掘り方全景（西から）



3 3区71号住居全景（西から）



4 3区71号住居1号ピット遺物出土状況（西から）



5 3区74号住居全景（西から）



6 3区74号住居竈全景（西から）



7 3区75号住居全景（南から）



8 3区75号住居竈全景（南から）






1 3区75号住居掘り方全景（南から）



2 3区72号住居全景（西から）



3 3区72号住居遺物出土状況（北から）



4 3区72号住居遺物出土状況（西から）




5 3区72号住居遺物出土状況（北から）



6 3区72号住居竈全景（西から）




7 3区72号住居貯蔵穴全景（西から）




8 3区72号住居掘り方全景（西から）




1 3区77号住居全景（西から）




2 3区77号住居竈土層断面（南から）




3 3区77号住居遺物出土状況（東から）




4 3区77号住居遺物出土状況（東から）



5 3区81号住居竈全景（北から）



6 3区81号住居竈土層断面（西から）




7 3区82号住居掘り方全景（西から）



8 3区83号住居全景（南西から）






1 3区84号住居全景 (西から)




2 3区84号住居竈全景 (西から)




3 3区85号住居掘り方全景 (西から)



4 3区85号住居1号床下土坑全景 (西から)




5 3区86号住居全景 (西から)



6 4区1号住居全景 (西から)




7 4区1号住居竈全景 (西から)



8 4区1号住居掘り方全景 (西から)



1 4区1号住居貯蔵穴全景（西から）



2 4区1号住居遺物出土状況（西から）



3 4区2号住居全景（西から）



4 4区2号住居遺物出土状況（西から）




5 4区2号住居第1竈遺物出土状況（西から）



6 4区2号住居第1竈全景（西から）



7 4区2号住居第2竈全景（南から）



8 4区2号住居1号床下土坑全景（北から）





1 4区3号住居全景 (西から)



2 4区3号住居掘り方全景 (西から)



3 4区3号住居竈全景 (西から)



4 4区3号住居貯蔵穴全景 (南から)




5 4区3号住居1号ピット土層断面 (南から)



6 4区3号住居1号ピット全景 (南から)



7 4区4号住居全景 (東から)



8 4区4号住居竈全景 (西から)



1 4区4号住居遺物出土状況（西から）



2 4区4号住居遺物出土状況（南から）



3 4区4号住居貯蔵穴全景（南から）



4 4区4号住居1号ピット土層断面（西から）



5 4区5号住居全景（西から）



6 4区5号住居掘り方全景（西から）



7 4区6号住居全景（西から）



8 4区6号住居竈掘り方土層断面（南西から）






1 4区9号住居全景 (南から)



2 4区9号住居掘り方全景 (南から)




3 4区9号住居遺物出土状況 (南から)




4 4区12号住居全景 (西から)




5 4区12号住居竈全景 (西から)



6 4区12号住居貯蔵穴全景 (西から)



7 4区11号住居全景 (西から)



8 4区11号住居竈全景 (西から)



1 4区13号住居全景（西から）



2 4区13号住居竈全景（西から）



3 4区14号住居全景（西から）



4 4区14号住居遺物出土状況（西から）



5 4区14号住居貯蔵穴全景（南から）



6 4区14号住居1号ピット全景（南から）




7 4区15号住居全景（西から）

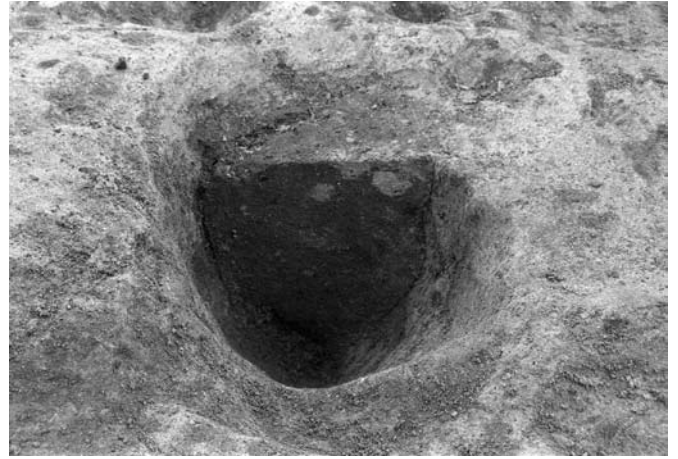


8 4区15号住居貯蔵穴全景（西から）





1 4区16号住居全景（東から）



2 4区16号住居1号ピット土層断面（北から）



3 4区18号住居全景（西から）



4 4区18号住居竈全景（西から）




5 4区19号住居全景（西から）



6 4区19号住居竈全景（西から）



7 4区19号住居1号土坑全景（西から）



8 4区19号住居1号土坑土層断面（東から）



1 4区20号住居全景（西から）




2 4区20号住居掘り方全景（西から）



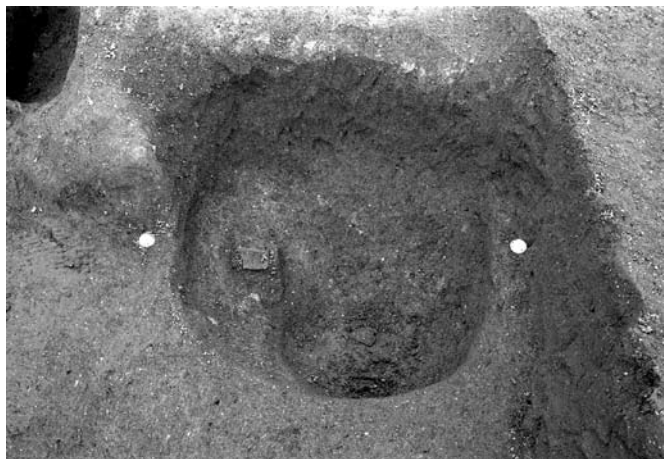
3 4区20号住居床下土坑全景（南から）



4 4区20号住居床下土坑土層断面（南西から）



5 4区22号住居全景（西から）



6 4区22号住居貯蔵穴全景（西から）



7 4区22号住居竈全景（西から）



8 4区22号住居竈遺物出土状況（南から）





1 4区24号住居全景（西から）



2 4区24号住居遺物出土状況（東から）



3 4区24号住居竈全景（西から）



4 4区24号住居貯蔵穴全景（西から）



5 4区24号住居遺物出土状況（南から）




6 4区24号住居遺物出土状況（南から）



7 4区25号住居全景（西から）



8 4区25号住居全景（東から）



1 4区25号住居竈全景（西から）




2 4区25号住居貯蔵穴全景（西から）



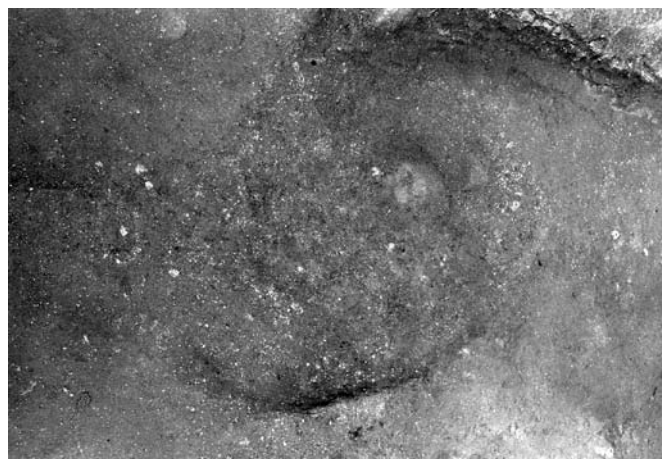
3 4区25号住居遺物出土状況（南から）



4 4区25号住居遺物出土状況（南から）




5 4区26号住居全景（西から）



6 4区26号住居竈全景（西から）



7 4区26号住居1号土坑全景（東から）




8 4区26号住居1号土坑遺物出土状況（東から）






1 4区26号住居1号ピット全景（南から）




2 4区26号住居1号ピット土層断面（南から）



3 4区27号住居全景（西から）




4 4区27号住居掘り方全景（西から）




5 4区27号住居遺物出土状況（西から）



6 4区27号住居貯蔵穴全景（西から）



7 4区28号住居全景（南から）



8 4区28号住居遺物出土状況（南から）



1 5区1号住居全景（北西から）



2 5区1号住居竈全景（南西から）



3 5区2号住居全景（西から）




4 5区2号住居掘り方全景（西から）



5 5区2号住居遺物出土状況（南から）



6 6区4号住居掘り方全景（西から）




7 6区1号住居掘り方全景（南西から）




8 6区1号住居竈掘り方全景（南西から）





1 3区1号掘立柱建物跡全景（北から）



2 3区1号掘立柱建物跡5号ピット土層断面（西から）




3 3区2号掘立柱建物跡全景（南から）



4 3区3号掘立柱建物跡全景（東から）




5 3区3号掘立柱建物跡全景（北から）



6 3区3号掘立柱建物跡3号ピット全景（東から）



7 3区3号掘立柱建物跡3号ピット土層断面（北西から）




8 6区2号掘立柱建物跡全景（北から）




1 3区1号竪穴状遺構全景（南から）



2 3区2号竪穴状遺構全景（西から）



3 4区2号竪穴址土層断面（南東から）



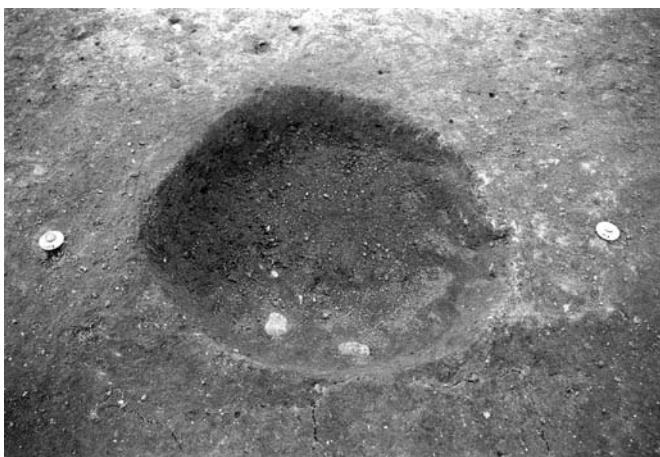
4 4区2号竪穴址全景（南から）



5 6区1号竪穴址全景（北西から）



6 4区柵列全景（西から）



7 4区1号柵列2号ピット全景（南から）




8 4区1号柵列2号ピット土層断面（南から）





1 3区10号土坑全景 (南から)




2 3区12号土坑全景 (東から)




3 3区23号土坑全景 (東から)




4 3区27号土坑全景 (南東から)



5 3区29号土坑全景 (南西から)



6 3区32号土坑全景 (東から)



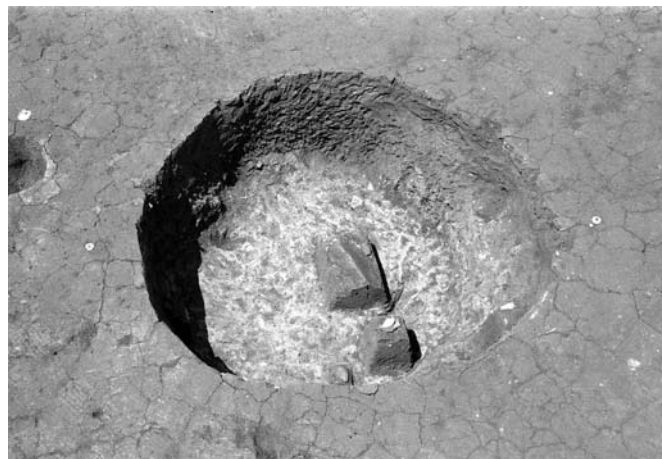
7 3区33号土坑全景 (東から)



8 3区34号土坑全景 (東から)



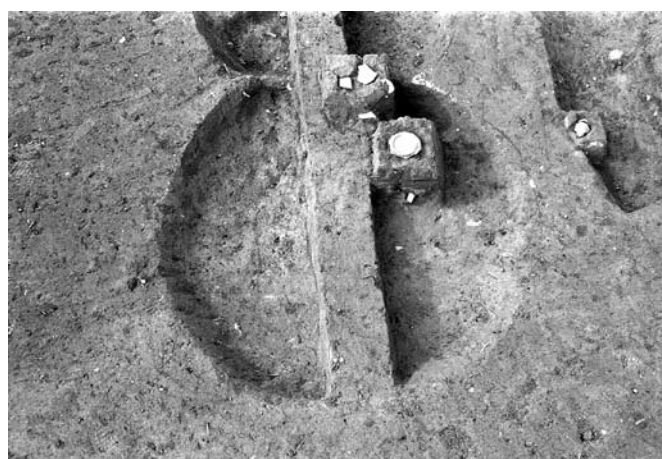
1 3区38号土坑全景 (北西から)




2 3区41号土坑全景 (東から)



3 3区45号土坑全景 (南から)



4 3区47号土坑全景 (南から)



5 3区64号土坑全景 (南から)



6 3区64号土坑土層断面 (南から)




7 3区64号土坑土層断面 (南から)



8 3区79号土坑全景 (東から)





1 3区98号土坑全景（西から）



2 3区100号土坑全景（東から）



3 3区105号土坑全景（東から）




4 3区107号土坑全景（南西から）



5 3区107号土坑土層断面（南西から）




6 3区110号土坑全景（西から）




7 3区137号土坑全景（東から）



8 3区137号土坑土層断面（東から）



1 3区121号土坑全景 (西から)



2 3区141号土坑全景 (西から)



3 3区141号土坑遺物出土状況 (西から)



4 3区141号土坑遺物出土状況 (西から)




5 3区148号土坑全景 (南東から)



6 3区149号土坑全景 (南から)




7 3区157号土坑全景 (南西から)



8 3区157号土坑土層断面 (南西から)





1 3区161号土坑全景 (南から)



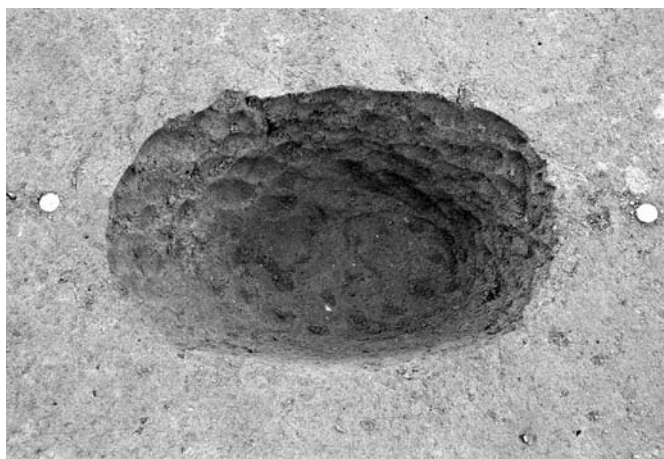
2 3区165号土坑全景 (南から)




3 3区171号土坑全景 (南から)



4 3区203号土坑全景 (南から)



5 3区227号土坑全景 (南西から)




6 3区236号土坑全景 (南から)



7 3区250号土坑全景 (南から)



8 3区250号土坑土層断面 (南から)



1 4区2号土坑土層断面（北東から）




2 4区4号土坑全景（北東から）



3 4区6号土坑全景（東から）



4 4区7号土坑全景（北西から）



5 4区11号土坑全景（東から）



6 4区13号土坑全景（東から）




7 4区15号土坑全景（東から）




8 4区17号土坑全景（西から）





1 4区21号土坑全景 (西から)




2 4区25号土坑全景 (北西から)



3 4区26号土坑全景 (北東から)



4 4区29号土坑全景 (西から)



5 4区37号土坑全景 (北東から)



6 4区44号土坑全景 (南から)



7 4区45号土坑土層断面 (南西から)



8 4区46号土坑全景 (西から)



1 4区46号土坑遺物出土状況 (西から)



2 4区46号土坑遺物出土状況 (西から)




3 4区46号土坑土層断面 (南から)



4 4区48号土坑全景 (南から)



5 4区51号土坑全景 (南西から)



6 4区53号土坑全景 (南から)



7 4区54号土坑全景 (南から)

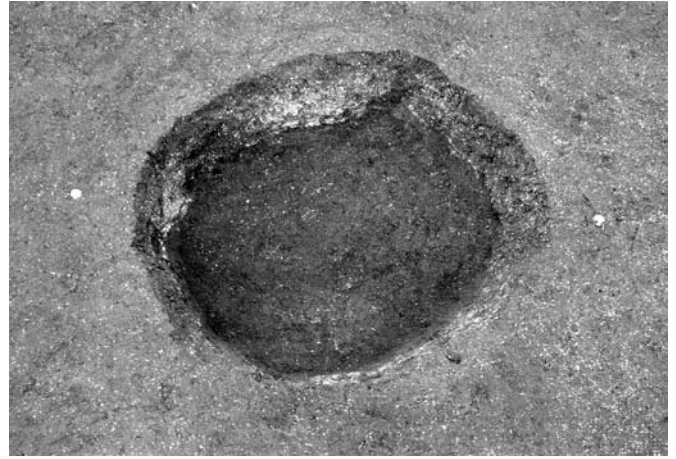


8 4区55号土坑全景 (南から)





1 4区55号土坑土層断面（南から）




2 4区57号土坑全景（南から）



3 4区58号土坑全景（南西から）



4 4区61号土坑全景（北から）



5 4区62号土坑全景（南から）



6 4区62号土坑土層断面（南から）



7 4区73号土坑全景（北東から）



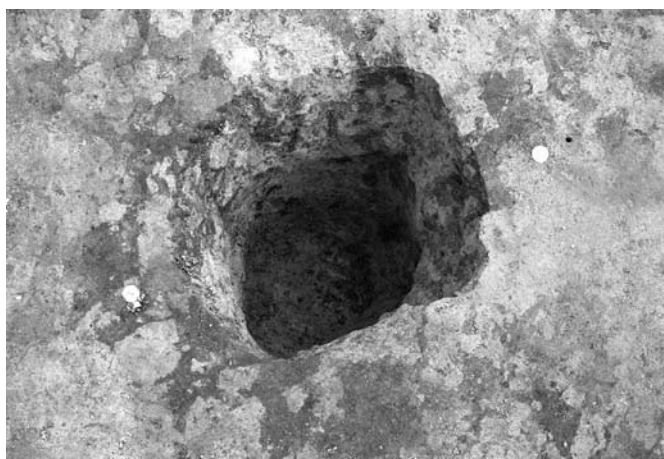
8 4区76号土坑全景（北から）




1 5区11号土坑全景（北西から）




2 5区12号土坑全景（北から）



3 5区13号土坑全景（北から）



4 5区14号土坑全景（北から）



5 5区14号土坑土層断面（南西から）



6 5区15号土坑全景（北から）



7 5区15号土坑土層断面（東から）



8 5区18号土坑全景（南から）






1 5区20号土坑全景（北から）



2 5区22号土坑全景（北西から）



3 5区22号土坑遺物出土状況（北西から）



4 5区22号土坑遺物出土状況（北西から）




5 6区2号土坑全景（東から）



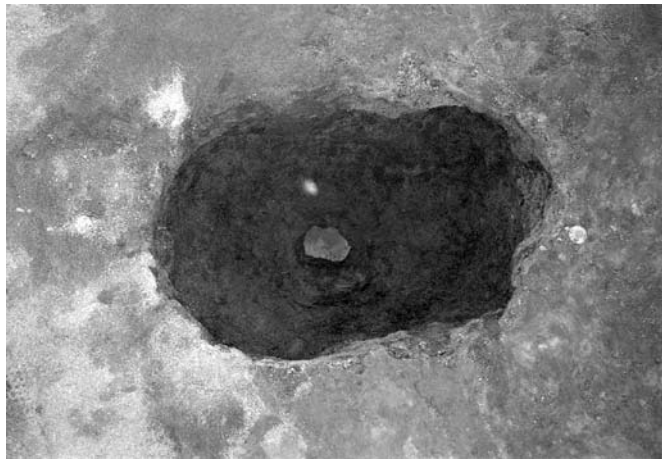
6 6区3号土坑全景（南から）



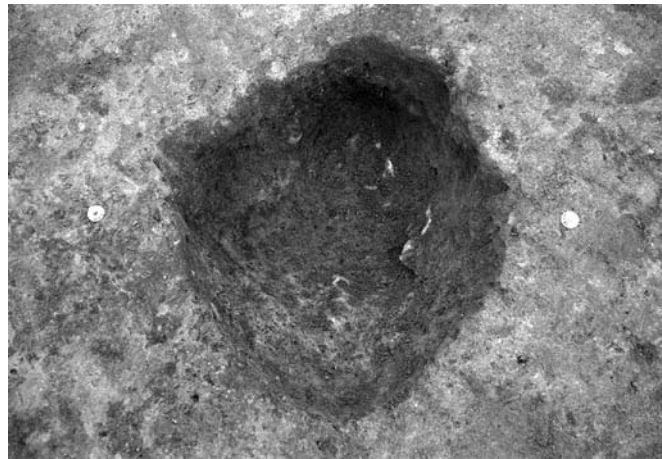
7 6区6号土坑全景（西から）




8 6区7号土坑全景（西から）




1 6区12号土坑全景 (西から)



2 6区15号土坑全景 (東から)



3 6区18号土坑土層断面 (北から)




4 6区20号土坑全景 (北から)



5 6区21号土坑全景 (北から)



6 6区34号土坑全景 (北西から)



7 6区37号土坑全景 (北から)



8 6区39号土坑土層断面 (南から)





1 3区2号ピット全景 (北から)



2 3区2号ピット土層断面 (東から)



3 3区5号ピット全景 (南から)



4 3区5号ピット土層断面 (南西から)



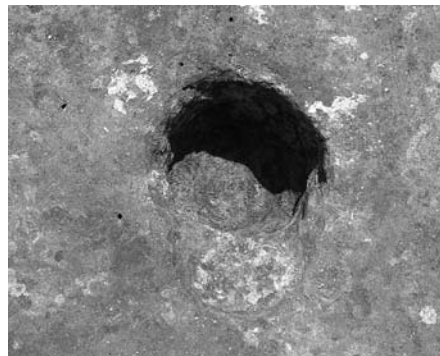
5 3区15号ピット全景 (北から)



6 3区15号ピット土層断面 (西から)



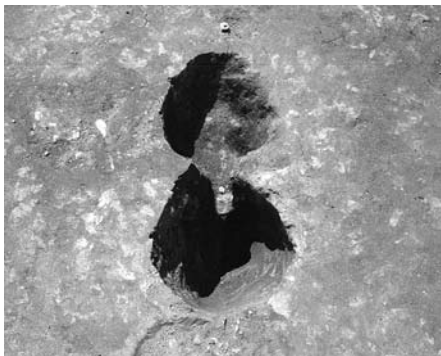
7 3区22号・23号ピット全景 (北から)



8 3区24号ピット全景 (北西から)



9 3区24号ピット土層断面 (南西から)




10 3区38・39号ピット全景 (東から)




11 3区60号ピット全景 (北から)



12 3区60号ピット土層断面 (北から)



13 3区66号ピット全景 (南から)



14 3区80号ピット全景 (北から)



15 3区80号ピット土層断面 (東から)



1 3区69号ピット全景 (東から)




2 3区83号ピット土層断面 (南から)




3 3区89号ピット全景 (北西から)



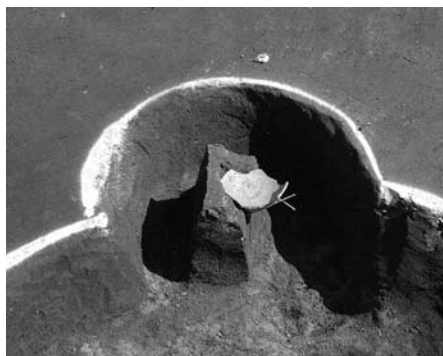
4 3区90号ピット全景 (北西から)



5 3区89号・90号ピット土層断面 (東から)



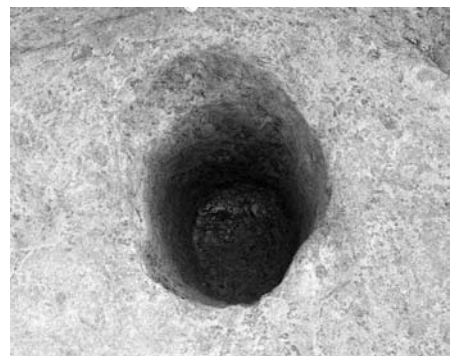
6 3区128号ピット全景 (南から)



7 3区130号ピット全景 (西から)



8 3区130号ピット土層断面 (南から)




9 3区135号ピット全景 (北西から)




10 3区135号ピット土層断面 (北東から)



11 3区152号ピット全景 (東から)



12 3区152号ピット土層断面 (東から)



13 3区162号ピット土層断面 (南東から)



14 3区207号ピット全景 (南から)



15 3区207号ピット土層断面 (南から)






1 3区239号ピット全景 (南から)



2 3区279号ピット全景 (南から)



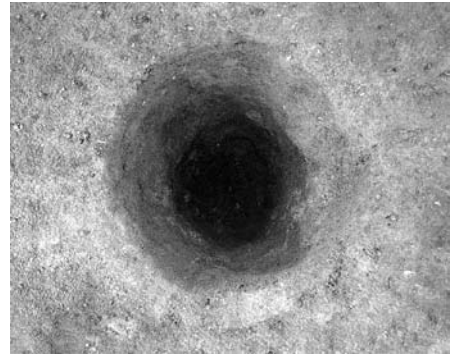
3 3区279号ピット土層断面 (南から)



4 3区300号ピット全景 (南から)



5 3区300号ピット土層断面 (南から)




6 3区304号ピット全景 (南から)



7 3区304号ピット土層断面 (南から)




8 3区308号ピット全景 (南から)



9 3区308号ピット土層断面 (南から)



10 3区341号ピット全景 (南から)



11 3区341号ピット土層断面 (南から)




12 3区356号ピット全景 (北から)




13 3区356号ピット土層断面 (北から)




14 3区358号ピット全景 (南から)




15 3区358号ピット土層断面 (南から)



1 3区337号ピット全景 (南から)




2 3区375号ピット全景 (南から)



3 3区375号ピット土層断面 (南から)




4 3区378号ピット全景 (南から)



5 3区378号ピット土層断面 (南から)




6 3区394号ピット全景 (東から)



7 3区394号ピット土層断面 (東から)



8 3区411号ピット全景 (南から)



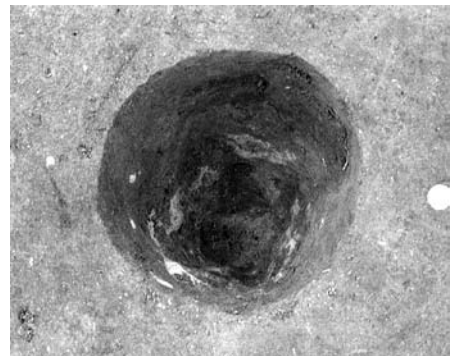
9 3区411号ピット土層断面 (南から)



10 3区437号ピット全景 (南から)



11 3区437号ピット土層断面 (南から)



12 3区448号ピット全景 (南から)



13 3区469号ピット全景 (東から)



14 3区469号ピット全景 (南から)



15 3区478号ピット土層断面 (南から)

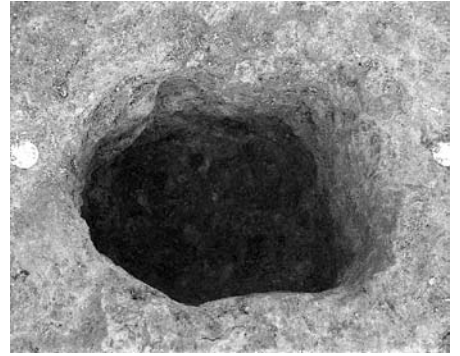





1 4区27号ピット全景 (南東から)



2 4区27号ピット土層断面 (東から)



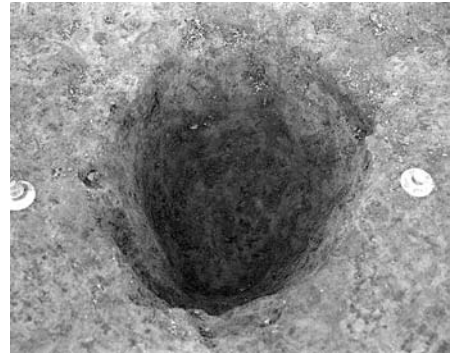
3 4区29号ピット全景 (南東から)




4 4区29号ピット土層断面 (南東から)



5 4区34号ピット全景 (南から)



6 4区38号ピット全景 (南から)



7 4区38号ピット土層断面 (南から)



8 4区54号ピット全景 (北から)



9 4区54号ピット土層断面 (東から)



10 4区56号ピット全景 (北西から)



11 4区56号ピット土層断面 (南西から)



12 4区60号ピット全景 (北西から)



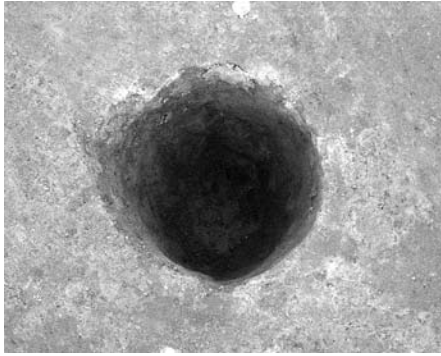
13 4区60号ピット土層断面 (南西から)



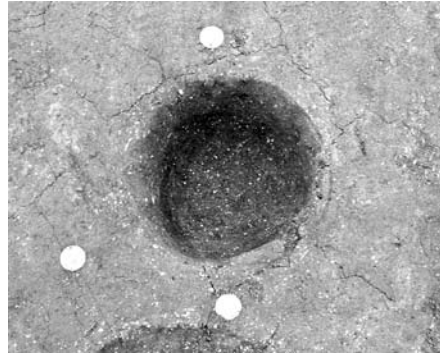
14 4区68号ピット全景 (南から)



15 4区68号ピット土層断面 (南から)




1 4区44号ピット全景 (南西から)



2 4区73号ピット全景 (東から)



3 4区73号ピット土層断面 (南西から)



4 4区78号ピット全景 (北東から)



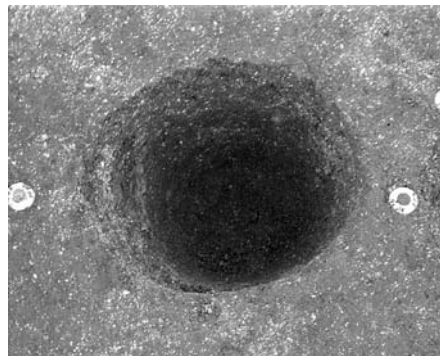
5 4区78号ピット土層断面 (南から)



6 4区86号ピット全景 (南から)




7 4区86号ピット土層断面 (南から)



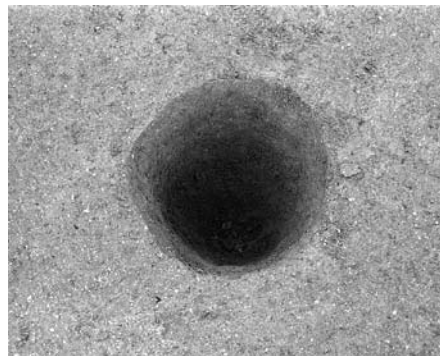
8 4区89号ピット全景 (南から)




9 4区89号ピット土層断面 (南から)



10 4区95号ピット全景 (北から)



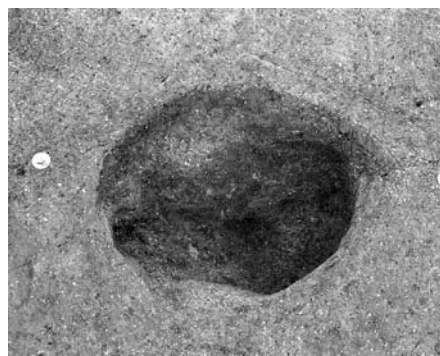
11 4区96号ピット全景 (北から)



12 4区97号ピット全景 (北から)



13 4区98号ピット全景 (北から)



14 4区102号ピット全景 (南から)




15 4区142号ピット土層断面 (北東から)





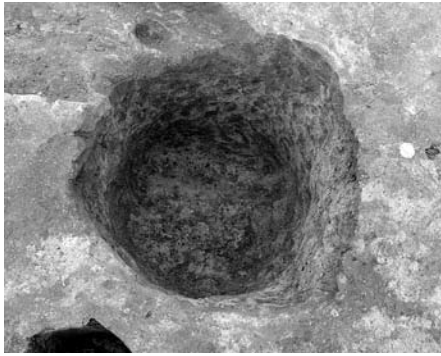
1 5区2号ピット全景 (西から)



2 5区3号ピット土層断面 (南から)



3 5区8号ピット全景 (南から)



4 5区13号ピット全景 (北から)



5 5区13号ピット遺物出土状況(北から)



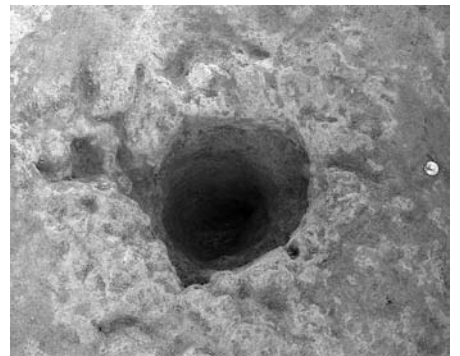
6 5区21号・22号ピット全景 (東から)



7 5区24号ピット全景 (西から)



8 5区24号ピット土層断面 (東から)




9 6区3号ピット全景 (西から)




10 6区3号ピット土層断面 (北東から)



11 6区5号ピット土層断面 (東から)



12 6区9号ピット全景 (北から)



13 6区10号ピット全景 (東から)



14 6区15号ピット土層断面 (東から)



15 6区39号ピット土層断面 (南から)




1 6区東山道駅路全景（東から）



2 6区東山道駅路南側側溝全景（東から）



3 6区東山道駅路南側側溝近景（東から）



4 6区東山道駅路南側側溝近景（東から）



5 6区東山道駅路南側側溝遺物出土状況（北から）



6 6区東山道駅路南側側溝土層断面（東から）



7 6区東山道駅路北側側溝と重複した3号溝（西から）




8 6区東山道駅路南側側溝土層断面（東から）






1 3区7号溝全景 (北西から)



2 3区7号溝土層断面 (南東から)



3 3区8号溝全景 (北西から)



4 3区9号溝全景 (西から)



5 3区10号溝全景 (北から)



6 3区11号溝全景 (北から)



7 4区1号溝全景 (南東から)



8 4区2号溝全景 (東から)



1 4区2号溝土層断面 (東から)



2 4区4号溝全景 (西から)



3 4区6号・16号溝全景 (西から)



4 4区6号・16号溝東側部分 (東から)



5 4区7号・18号溝全景 (東から)



6 4区7号・18号溝土層断面 (北西から)



7 4区8号・14号・21号溝全景 (東から)




8 4区8号溝土層断面 (東から)





1 4区9号溝全景 (東から)



2 4区14号溝全景 (南東から)



3 4区14号溝土層断面 (西から)




4 4区15号溝全景 (東から)



5 4区15号溝土層断面 (南から)



6 4区17号溝土層断面 (南西から)



7 4区17号・25号・26号溝全景 (東から)



8 4区18号・7号溝全景 (南西から)



1 4区21号溝全景 (北東から)



2 4区21号・26号溝全景 (南東から)



3 4区22号～24号溝全景 (東から)




4 4区25号溝土層断面 (北東から)



5 4区26号溝土層断面 (東から)



6 4区27号・28号溝全景 (東から)



7 4区27号・28号溝土層断面 (南西から)




8 4区36号溝全景 (北西から)





1 4区36号溝南側部分全景（北から）




2 4区36号溝土層断面（北から）



3 5区2号溝全景（南東から）



4 5区2号溝全景（北西から）



5 5区2号溝土層断面（南から）



6 5区2号溝遺物出土状況（南から）



7 5区2号溝遺物出土状況（南から）



8 5区2号溝遺物・馬歯出土状況（南から）



1 5区2号溝馬歯出土状況(南から)



2 5区7号溝全景(東から)



3 5区7号溝土層断面(東から)



4 5区18号溝全景(北西から)



5 5区18号・25号溝全景(南東から)



6 5区18号溝遺物出土状況(北東から)



7 5区18号溝遺物出土状況(南西から)



8 5区18号溝遺物出土状況(西から)






1 5区18号溝遺物出土状況（北西から）



2 5区18号溝遺物出土状況（南東から）



3 5区18号溝遺物出土状況（西から）



4 5区17号・18号溝土層断面（南から）



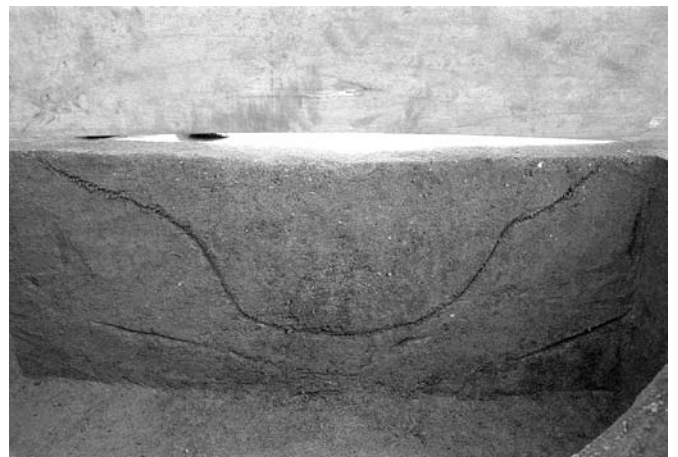
5 5区18号溝遺物出土状況（西から）




6 5区26号・27号溝全景（北から）



7 5区26号溝遺物出土状況（北から）



8 5区26号溝土層断面（東から）



1 5区27号溝土層断面（北から）




2 5区28号溝全景（西から）



3 5区31号溝全景（西から）



4 5区31号溝全景（西から）



5 5区31号溝東半部全景（東から）



6 5区31号溝土層断面（西から）



7 5区32号溝全景（南から）






1 6区11号溝全景 (南東から)



2 6区11号溝全景 (南西から)



3 6区13号～15号溝全景 (南東から)




4 6区13号・14号溝土層断面 (北から)



5 6区15号溝遺物出土状況 (南から)



6 6区15号溝遺物出土状況 (南から)



7 6区16号溝土層断面 (南から)



8 6区16号溝全景 (南から)




1 自然流路6区検出状況（北西から）



2 自然流路6区検出状況（西から）



3 自然流路6区A-s-B混下検出状況（西から）



4 自然流路6区土層断面（東から）



5 自然流路6区土層断面（南東から）



6 自然流路6区土層断面（南から）



7 自然流路6区土層断面（南東から）




8 自然流路6区土層断面（東から）





1 自然流路6区遺物出土状況（南から）




2 自然流路6区遺物出土状況（南から）




3 自然流路6区遺物出土状況（南から）



4 自然流路5区土層断面（南東から）




5 自然流路5区土層断面（東から）



6 自然流路5区土層断面（東から）



7 自然流路5区土層断面（東から）



8 自然流路5区土層断面（東から）



1 5区1号~3号柵列全景 (東から)



2 5区3号柵列全景 (東から)



3 5区1号柵列6号ピット土層断面 (南から)



4 5区3号柵列2号ピット土層断面 (南から)




5 3区1号井戸全景 (南から)



6 3区1号井戸土層断面 (北から)






1 3区8号土坑全景 (北東から)



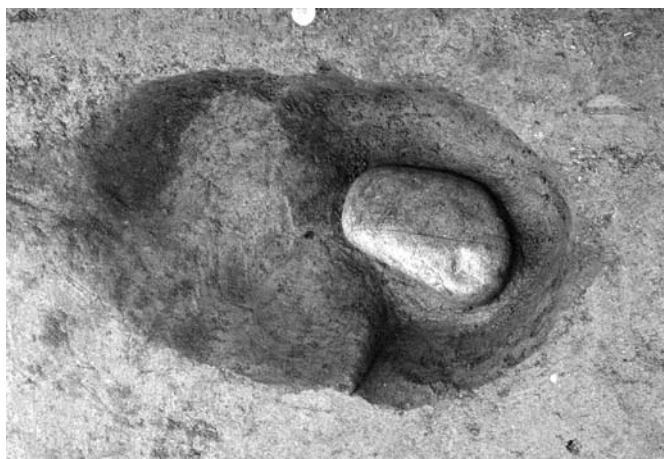
2 3区9号土坑土層断面 (北東から)




3 4区80号土坑土層断面 (南東から)



4 4区82号土坑全景 (東から)



5 5区1号土坑全景 (東から)



6 5区2号土坑土層断面 (北から)



7 5区6号土坑全景 (東から)



8 5区7号土坑全景 (東から)



1 6区22号土坑全景（北から）



2 6区22号土坑土層断面（東から）



3 6区23号土坑全景（北から）



4 6区23号土坑土層断面（北東から）



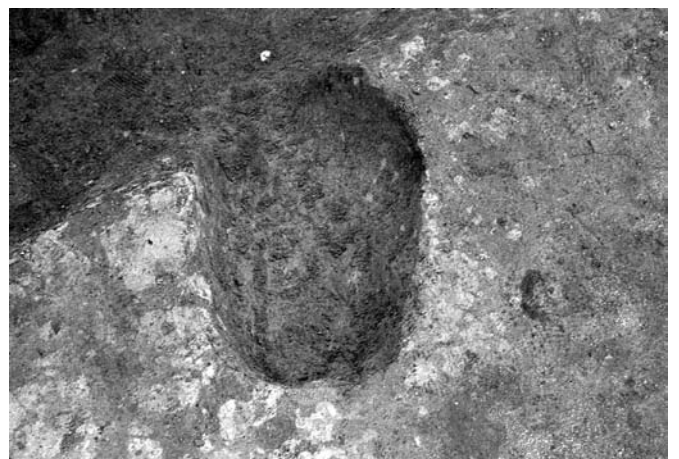
5 6区24号土坑土層断面（東から）



6 6区27号土坑全景（北から）



7 6区30号土坑全景（北東から）



8 6区32号土坑全景（北西から）






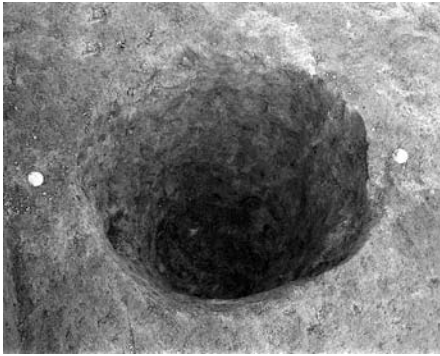
1 4区4号ピット土層断面 (南から)




2 4区5号ピット全景 (南から)




3 4区5号ピット土層断面 (北東から)



4 4区19号ピット全景 (南東から)



5 4区20号ピット全景 (南東から)



6 4区20号ピット土層断面 (南から)




7 4区22号・23号ピット全景 (南から)



8 4区62号ピット土層断面 (南から)



9 4区63号ピット土層断面 (南から)



10 4区107号ピット土層断面 (南から)



11 4区136号ピット土層断面 (北から)



12 6区20号ピット土層断面 (東から)



13 6区21号ピット土層断面 (東から)




14 6区23号ピット土層断面 (南から)



15 6区24号ピット土層断面 (南から)



1 3区1号溝全景 (北から)




2 3区1号溝土層断面 (南から)




3 3区2号・6号溝全景 (南から)




4 3区2号・6号溝全景 (北から)



5 3区2号溝土層断面 (北から)



6 3区2号溝遺物出土状況 (南から)



7 3区3号溝全景 (東から)




8 3区3号溝土層断面 (西から)






1 3区4号溝全景（南から）



2 3区4号溝土層断面（南から）




3 3区5号溝全景（南東から）



4 3区5号溝土層断面（南東から）



5 3区6号溝全景（北から）



6 3区6号溝土層断面（南東から）



7 4区5号溝全景（東から）



8 4区5号溝土層断面（南西から）



1 4区10号溝全景（東から）



2 4区11号・13号溝全景（西から）



3 4区11号・13号溝遺物出土状況（南東から）



4 4区12号溝全景（南西から）




5 4区20号溝全景（西から）



6 4区29号溝全景（南から）



7 4区30号溝全景（北西から）




8 4区30号溝土層断面（南東から）






1 4区31号溝全景 (東から)



2 4区32号溝全景 (西から)



3 4区33号溝全景 (北から)



4 4区34号溝全景 (南から)




5 4区35号溝全景 (東から)




6 5区1号溝土層断面 (南から)



7 5区1号・6号溝全景 (南から)



1 5区6号溝全景 (南東から)



2 5区9号・12号～14号溝全景 (南東から)



3 5区9号・16号溝全景 (西から)




4 5区9号・16号溝遺物出土状況 (東から)



5 5区9号溝土層断面 (西から)



6 5区9号・12号・14号溝 (東から)




7 5区4号溝全景 (北東から)





1 5区8号溝全景 (西から)



2 5区10号・11号溝全景 (南から)



3 5区16号溝全景 (西から)



4 5区21号溝全景 (西から)




5 5区22号・23号溝全景 (北から)



6 5区15号溝全景 (南東から)



1 5区19・20号溝全景（南東から）



2 5区19号溝全景（東から）



3 5区19号溝遺物出土状況（東から）



4 5区17号溝全景（南東から）



5 5区25号溝全景（北西から）



6 5区25号溝遺物出土状況（南から）



7 6区2号溝全景（北から）







1 6区1号溝全景 (南西から)




2 6区4号溝全景 (北西から)




3 6区9号溝全景 (西から)




4 6区12号溝全景 (西から)




5 6区10号溝全景 (北西から)



6 6区8号溝全景 (南から)



7 6区8号溝土層断面 (南から)








44



45




46



47



48



49



50



51



52



53



54



55



56



57



58




59



61



62



63




64




65



66



67



68



69



70



71



72



73



74



75



76



77



78



79



80



81



82



83



84




85




86

# PL.88



縄文土器 3区3



縄文土器 4区1






22



23




25



26

縄文土器 4区2



1



2



3



4



5



6




7



8



9



10

縄文土器 5区



1



2



3



4



5




6



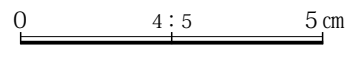



7

縄文土器 6区



0 4 : 5 5 cm








47



45



48



49



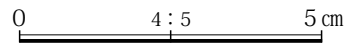
55




59



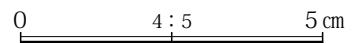
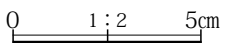
61



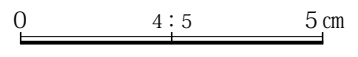



58




51











73

81




77

80



95

67



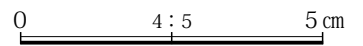
71

83




86





79








縄文時代の石器-6









0 1:3 10cm



132




133



136




134




139




140




138



137



135




147



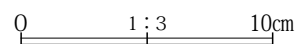
148






145




143









0 1:3 10cm



0 4:5 5cm







3 3区2号住居



1



2



3



6




7



8




9



12



13



16



15

3区33号住居



5 6区1号建物址



1



2



6

6区1号建物址



4



7


6区2号建物址



1



2



3

6区1号土坑



4



5

6区11号土坑



2



4



5

6区13号土坑





6区36号土坑 2



6区38号土坑 2




6区39号土坑 2



6区42号土坑 1



6区19号土坑 3



1




2



3



6



7



8



10



11



12








13




15

古墳時代遺構外



古墳時代遺構外



3区4号住居

3区6号住居






3区6号住居



3区25号住居




3区34号住居



3区34号住居




3区43号住居



3区54号住居

3区1号住居




3区3号住居

3区5号住居




3区5号住居



3区7号住居



3区8号住居




3区9号住居



PL.108



3区11号住居




3区12号住居




3区14号住居

3区15号住居




3区17号住居



3区18号住居



12



16

3区18号住居



1

3区20号住居



8



9



10



11



13



2



12

3区21号住居



3



4



5



6




7



8



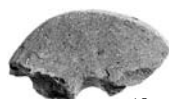
9




12



17



18



19

3区22号住居



20



21



22



23



24



25



26

3区22号住居



1



2



3



4



5



16



22



25



31



33




35



36

3区24号住居



3



9



10



11



5




6

3区29号住居

3区30号住居






3区36号住居



3区37号住居



3区38号住居



3区39号住居

PL.112



3区40号住居




3区42号住居




3区44号住居



3区45号住居



6



7



8

3区46号住居



2




3



4



5



6



7

3区47号住居



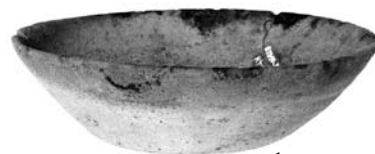
2



3



7

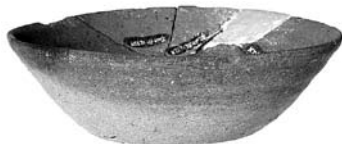


1

3区48号住居



2




3



4



7



10

3区49号住居






3区49号住居

8



9



2




3

3区51号住居



3

3区56号住居



7

3区55号住居




1



4



1




2




3




4



5



6




9



10



12



13




14

3区58号住居



3



6



7



2

3区61号住居

3区62号住居



1



2



3



4



5



6



7



8



10



11



12



14



15



16



17


3区64号住居

PL.116



3区64号住居



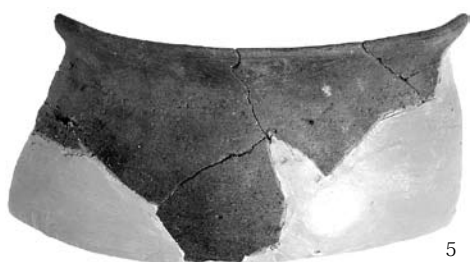
3区65号住居



3区66号住居



3区68号住居



3区70号住居

3区71号住居





7


3区71号住居




1



3



4



5



6



7



8



9




10



11



12



13



14



15



18




19



20



21



25



26




1




3

3区72号住居

3区74号住居



3区75号住居



3区77号住居

3区81号住居



3



4




3

3区82号住居



4



5




6

3区83号住居



1



2



3



4

3区85号住居



3



4



1

3区86号住居




5




8



9



11



12




13



14

4区1号住居





4区2号住居




4区3号住居



4区4号住居



4区5号住居




4区6号住居



4区9号住居



4区11号住居



4区12号住居



1

4区13号住居



1




3




4



6




10



11



16



17



18



19



20



21

4区14号住居



10



12



5



7

4区15号住居



12



8



10



16



18



19



20



24



23



25



26

4区18号住居





4区19号住居



4区20号住居




4区22号住居



4区24号住居



16



17



19



20

4区24号住居



1



4



5



7



8



13

4区25号住居



1



2



3



4



5



6



7

4区26号住居



1



7



13



14



15



16


4区27号住居



1



4




6



1

4区28号住居

5区1号住居



4

3区2号掘立柱建物



2

3区3号掘立柱建物



1

3区2号竖穴



1号土坑2



5号土坑1



27号土坑1



29号土坑2



29号土坑3



30号土坑3



30号土坑4



34号土坑1



34号土坑3



38号土坑1



38号土坑4




41号土坑2



41号土坑3



47号土坑2




79号土坑1




79号土坑2



80号土坑1



91号土坑2



86号土坑1



100号土坑2



107号土坑1



120号土坑3



110号土坑1



136号土坑1

3区土坑





141号土坑1



141号土坑2



141号土坑3



141号土坑4



141号土坑5




141号土坑6



141号土坑7



141号土坑8



141号土坑9



141号土坑10



148号土坑1



148号土坑2



6号土坑4



16号土坑1



28号土坑1



31号土坑2


3区土坑



46号土坑1




46号土坑2




46号土坑4



46号土坑12



46号土坑13



46号土坑16




46号土坑17



46号土坑18

4区土坑



46号土坑22

46号土坑23

46号土坑24

46号土坑25

46号土坑26

46号土坑27

46号土坑28



62号土坑1



64号土坑1



89号土坑1

4区土坑



22号土坑1



22号土坑3



22号土坑4



24号土坑1



22号土坑8

5区土坑



3区130P 1



3区148P 1



3区207P 1



5区13P 1



2



5区13P 2



4



5



6




8

3・5区ピット

3区7号溝



3区7号溝



1



2

3区10号溝



1



2



3



4



6



7



8

4区2号溝



2

4区17号溝




1

4区26号溝



1

4区36号溝




3



2



1



5



6



9

5区2号溝





5区2号溝

7




1



2

5区7号溝




3



5



11




9



15



8



16



17



25



30



32



36



37




39



46



47



49



50


5区18号溝



51



53




57



58



56




59



64




65



5区18号沟

69



5区31号沟

5

5区32号沟


6区13号沟



6区15号沟




15



16



21



19





4



7



9




10



11



12



13



14



15



16



17



18



19



20



21



22



24




25




29









97




100




111



112



105



107



115



117



120



121



122



123



124



126



127



128



129



130



139



140



141



144



145



149



151



152



154



155



156



157



158



159



160



162



164



165



166



167



168



169



170



171



172



173



174



175



176



177



179



181




182




183




184






製鉄関連遺物

3区1号井戸



3区2号溝



3区3号溝



3区4号溝






PL.138



1

3区5号溝



1



2



3




6



10



13



11



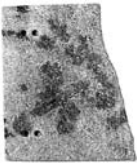
14



18



19



22

3区6号溝



3

4区10号溝



1



3



4

4区11号溝



5



7



8



9



6



1

4区35号溝




1


4区12号溝



1



2



4



3



1

5区25号溝





4



5

5区17号溝





1



1




6

6区2号溝



4




13




4

6区8号溝

6区3号溝



1



2



3




4



5




6



7



8



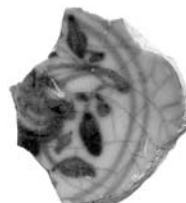
9




10



11



12



13



14



15



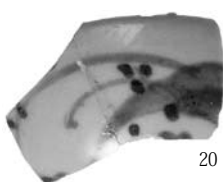
16



17



19



20



25



21



26



27

中・近世遺構外

# 報 告 書 抄 録

書名ふりがな	はちがいりいせき
書 名	八ヶ入遺跡II-縄文時代以降編-
副 書 名	北関東自動車道（伊勢崎～県境）地域埋蔵文化財発掘調査報告書
巻 次	
シリーズ名	財団法人群馬県埋蔵文化財調査事業団調査報告書
シリーズ番号	505
編 著 者 名	橋本淳/徳江秀夫/関晴彦
編 集 機 関	財団法人 群馬県埋蔵文化財調査事業団
発 行 機 関	財団法人 群馬県埋蔵文化財調査事業団
発行年月日	20101022
作成法人 I D	21005
郵便番号	377-8555
電話番号	0279-52-2511
住 所	群馬県渋川市北橘町下箱田784-2
遺跡名ふりがな	はちがいりいせき
遺 跡 名	八ヶ入遺跡
所在地ふりがな	ぐんまけんおおたしみどりちょう・ひがしいまいずみちょう
遺跡所在地	群馬県太田市緑町・東今泉町
市町村コード	10205
遺 跡 番 号	T0434
北緯（日本測地系）	361940
東経（日本測地系）	1392259
北緯（世界測地系）	361851
東経（世界測地系）	1392247
調査期間	20030701-20040331/20040401-20050331
調査面積	23180
調査原因	道路建設
種 別	集落/包蔵地
主な時代	縄文/弥生/古墳/奈良/平安/中世/近世
遺 跡 概 要	縄文時代-集石 1-縄文土器153+縄文時代の石器158/弥生時代-弥生土器70+古墳時代-住居 2-建物址 3-土坑 9/奈良平安時代-住居95-竪穴状遺構 4-掘立柱建物 4-土坑294-ピット645-溝40-柵列 1+土師器・須恵器1634+金属製品100+石製品31+ガラス小玉 2+製鉄関連遺物25/中近世-土坑24-ピット43-溝48-井戸 2-柵列 3+陶磁器23
特 記 事 項	類例の少ない縄文土器・弥生土器が出土し、古墳時代 5 世紀頃の住居 2 軒を検出。東山道駅路南側側溝を発見したが、当該時期の住居が見当たらない。奈良・平安時代住居は9世紀後半～10世紀前半が多い。奈良三彩・瓦塔の小片出土。
(要約)	古墳時代～平安時代に、断続的に営まれた集落。6～8世紀前半の約250年間は、大型須恵器甕を伴う建物址を除き無住居である。平安時代 9 世紀後半～10世紀前半に最盛期を迎え、「大溝」の埋没の後、低地が水田化される。



財団法人群馬県埋蔵文化財調査事業団調査報告書 第505集

八ヶ入遺跡Ⅱ -縄文時代以降編- 北関東自動車道(伊勢崎～県境)  
地域埋蔵文化財発掘調査報告書

---

平成22年10月15日 印刷  
平成22年10月22日 発行

編集・発行/財団法人群馬県埋蔵文化財調査事業団

〒377-8555 群馬県渋川市北橘町下箱田784番地の2

電話 0279-52-2511(代表)

ホームページアドレス <http://www.gunmabun.org/>

印刷/株式会社 開文社印刷所

---



X=36, 600

Y=40, 600

Y=40, 500

Y=40, 400

Y=40, 300

X=36, 500

X=36, 400

X=36, 300



付図 1 八ヶ入遺跡Ⅱ古墳～奈良平安時代の遺構配置図

0 1:800 100m



X=36, 600

Y=40, 600

Y=40, 500

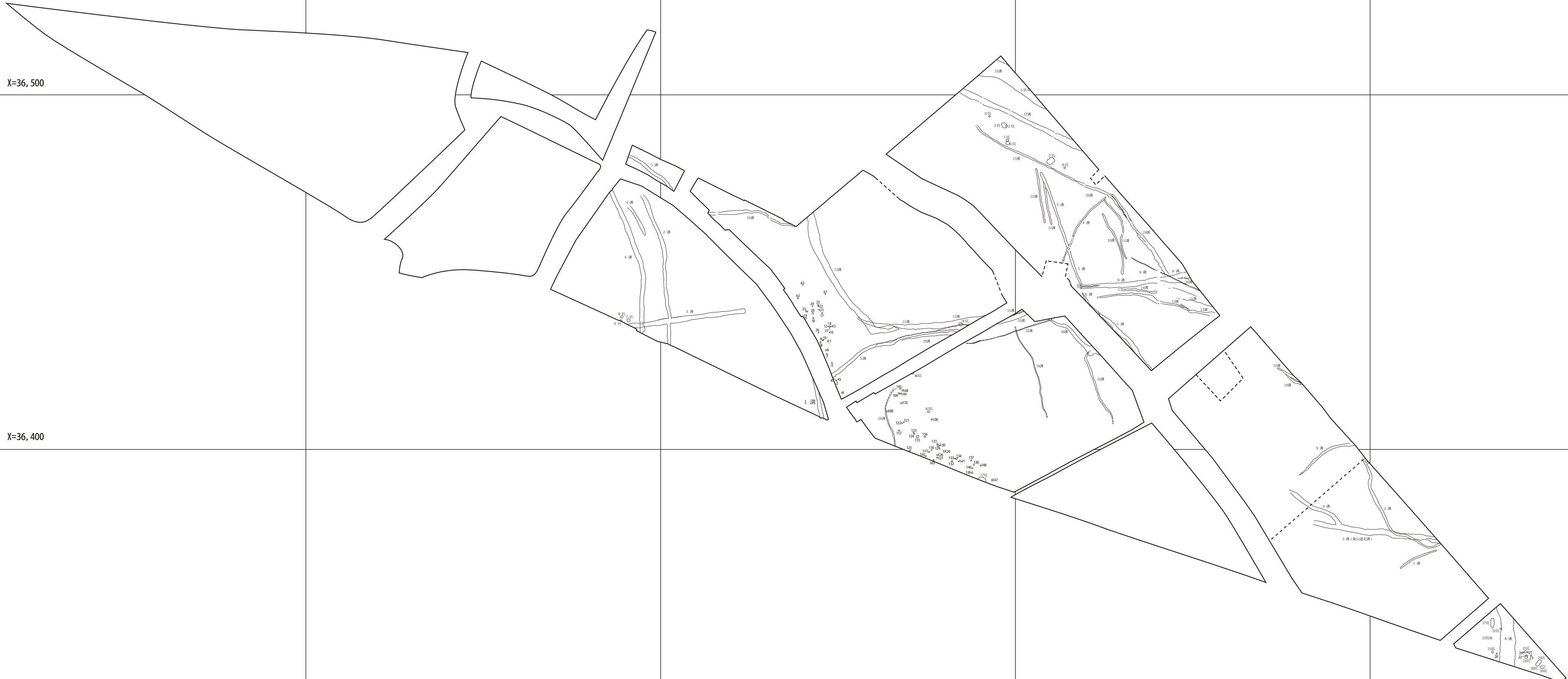
Y=40, 400

Y=40, 300

X=36, 500

X=36, 400

X=36, 300



付図 2 八ヶ入遺跡Ⅱ中・近世の遺構配置図

