


写真図版



楽前遺跡 1区全景




304号竖穴建物跡(東)



304号竖穴建物跡 1号炉左 2号炉右(北)



304号竖穴建物跡 2号炉土層断面(西)



304号竖穴建物跡 1・2号炉土層断面(南)




304号竖穴建物跡遺物出土状況



304号竖穴建物跡土層断面A-A' (南東)




304号竖穴建物跡土層断面B-B' (南西)



306号竖穴建物跡(北東)



306号竖穴建物跡炉(北東)



306号竖穴建物跡炉(北東)



306号竖穴建物跡炉土層断面(南東)



306号竖穴建物跡土層断面A-A' (南東)



306号竖穴建物跡土層断面B-B'(南西)



1022号土坑跡(北)



1022号土坑跡土層断面(西)



1137号土坑跡(北)




51号埋設土器(北)



51号埋設土器土層断面(北)



54号埋設土器(西)



55号埋設土器(南)



56号埋設土器(南)



57号埋設土器(西)



61号埋設土器(北)



62号埋設土器(北)




土器集中Cブロック出土状況(1)



土器集中Cブロック出土状況(2)



土器集中Cブロック出土状況(3)




土器集中Cブロック出土状況(4)



51外・52内号掘立柱建物跡(北)




53号掘立柱建物跡(東)



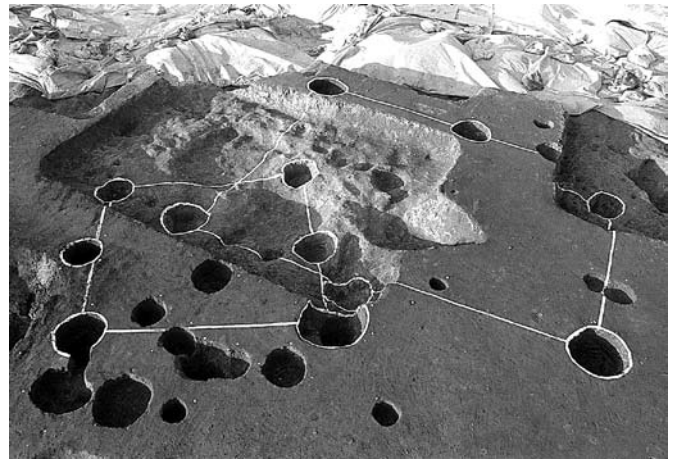
54号掘立柱建物跡(東)



55号掘立柱建物跡(北)



56号掘立柱建物跡(北西)



57右・58右号掘立柱建物跡(南)




59号掘立柱建物跡(北)




59号掘立柱建物跡(南)


PL.6



60号掘立柱建物跡(北)



61号掘立柱建物跡(北)



62号掘立柱建物跡(西)



63号掘立柱建物跡(西)




64号掘立柱建物跡(北)



65号掘立柱建物跡(西)



66号掘立柱建物跡(東)



67号掘立柱建物跡(東)




51号掘立 1号柱穴土层断面(西)



51号掘立 2号柱穴(南)




51号掘立 3号柱穴土层断面(南)



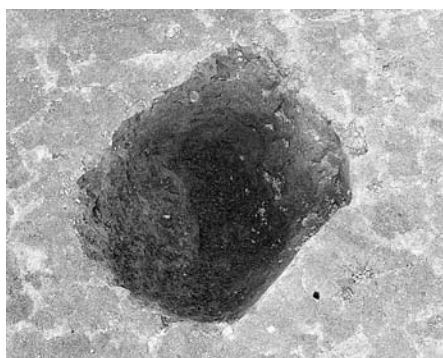
51号掘立 3号柱穴(南)



51号掘立 4号柱穴(南)



51号掘立 5号柱穴土层断面(東)



51号掘立 5号柱穴(南)



51号掘立 6号柱穴土层断面(東)




51号掘立 6号柱穴(南)



51号掘立 7号柱穴(東)




51号掘立 8号柱穴(東)



52号掘立 1号柱穴土层断面(南)



52号掘立 2号柱穴土层断面(南)




52号掘立 3号柱穴土层断面(南)




52号掘立 4号柱穴(南)

PL.8



52号掘立5号柱穴土层断面(南)



52号掘立5号柱穴(南)




53号掘立1号柱穴(南)



53号掘立2号柱穴(南)



53号掘立3号柱穴(南)



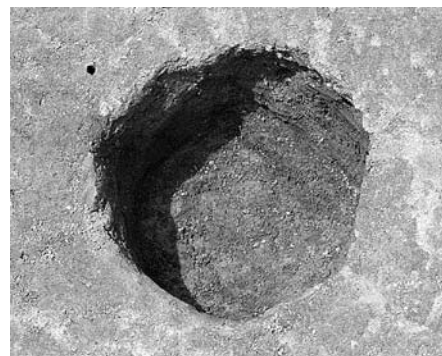
53号掘立4号柱穴土层断面(南)



53号掘立4号柱穴(南)



54号掘立1号柱穴(東)



54号掘立2号柱穴(東)



54号掘立3号柱穴(東)



55号掘立1号柱穴(南)



55号掘立2号柱穴(東)




55号掘立10号柱穴土层断面(南)



55号掘立10号柱穴(南)



56号掘立1号柱穴土层断面(南)




56号掘立1号柱穴(南)



56号掘立2号柱穴土层断面(南)



56号掘立2号柱穴(南)



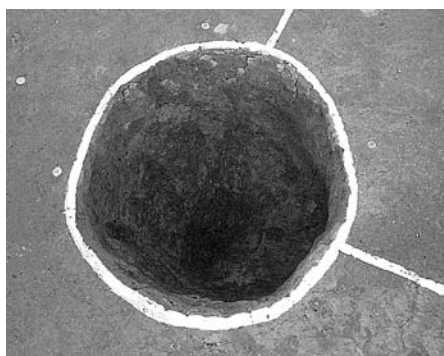
56号掘立3号柱穴土层断面(南)



56号掘立3号柱穴(南)




56号掘立4号柱穴土层断面(南)



56号掘立4号柱穴(南)



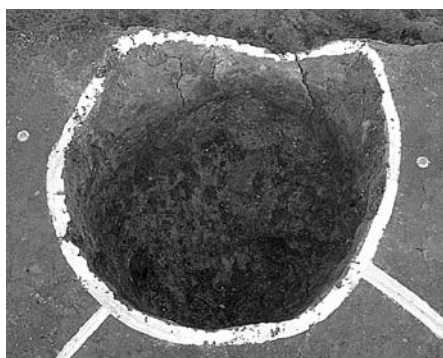
56号掘立5号柱穴土层断面(南)




56号掘立5号柱穴(南)



56号掘立6号柱穴土层断面(南)



56号掘立6号柱穴(南)




57号掘立1号柱穴土层断面(南)



57号掘立1号柱穴(南)



57号掘立2号柱穴土层断面(南)



57号掘立2号柱穴(北)



57号掘立 3号柱穴土层断面(南)



57号掘立 4号柱穴土层断面(西)



57号掘立 5号柱穴土层断面(南)



57号掘立 5号柱穴(南)



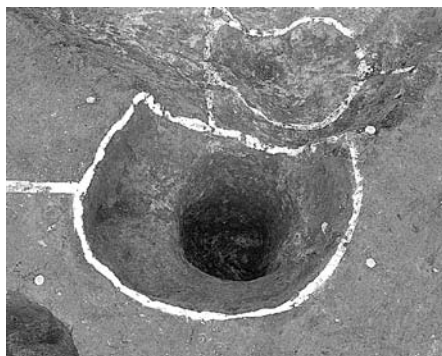
58号掘立 1号柱穴土层断面(南)



58号掘立 1号柱穴(北)



58号掘立 3号柱穴土层断面(南)



58号掘立 3号柱穴(南)



58号掘立 4号柱穴(南)



58号掘立 5号柱穴(東)



59号掘立 1号柱穴(南)



59号掘立 3号柱穴(南)



59号掘立 4号柱穴(南)



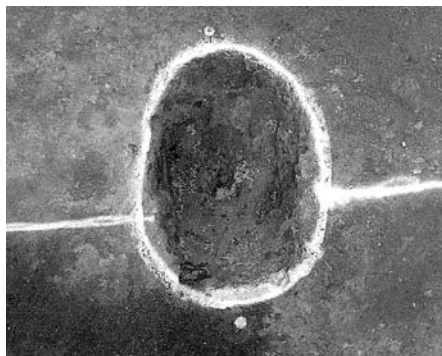
59号掘立 5号柱穴(南)



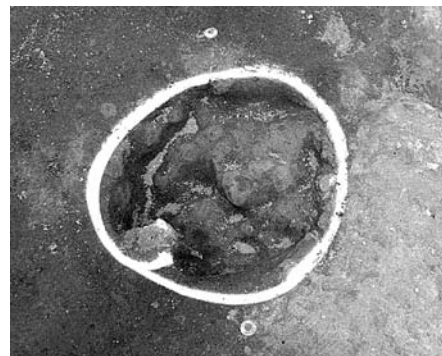
59号掘立 6号柱穴(南)



59号掘立7号柱穴(南)



59号掘立8号柱穴(南)



59号掘立9号柱穴(南)



59号掘立10号柱穴(南)



59号掘立11号柱穴(南)



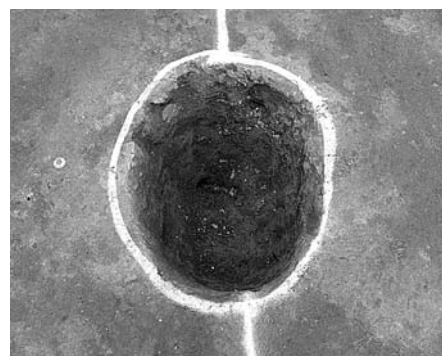
59号掘立12号柱穴(南)



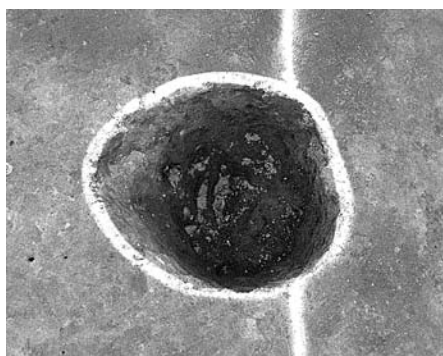
59号掘立13号柱穴(南)




59号掘立14号柱穴(南)




59号掘立15号柱穴(南)



59号掘立16号柱穴(南)




59号掘立17号柱穴(南)



59号掘立18号柱穴(南)



60号掘立1号柱穴土层断面(南)




60号掘立2号柱穴土层断面(東)



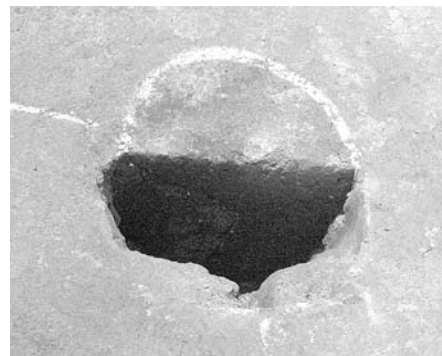
60号掘立3号柱穴土层断面(南)



60号掘立 4号柱穴土层断面(南)



60号掘立 5号柱穴土层断面(東)



60号掘立 6号柱穴土层断面(北)



65号掘立 2号柱穴(南)



65号掘立 3号柱穴(北)



65号掘立 4号柱穴(南)



65号掘立 5号柱穴(南)



65号掘立 7号柱穴(南)




65号掘立 8号柱穴(南)左



65号掘立10号柱穴(南)




65号掘立12号柱穴(東)



66号掘立 1号柱穴(東)



66号掘立 2号柱穴(西)



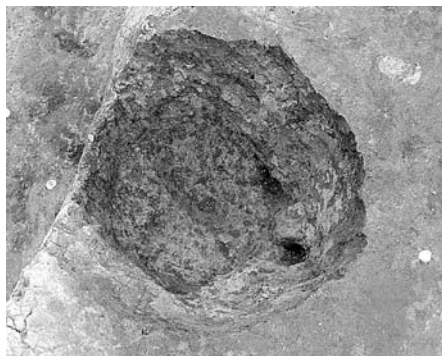
66号掘立 3号柱穴(西)



66号掘立 4号下・69号掘立 2号上(南)



66号掘立 5号柱穴土层断面(南)



66号掘立 5号柱穴(南)




66号掘立 6号柱穴(北)



66号掘立 7号柱穴(南)



66号掘立 8号柱穴(東)



67号掘立 4号柱穴(南)



67号掘立 8号柱穴(南)



68号掘立 1号柱穴土层断面(南)




68号掘立 2号柱穴土层断面(東)



68号掘立 3号柱穴土层断面(南)



68号掘立 4号柱穴(南)



68号掘立 8号柱穴土层断面(南)



69号掘立 3号柱穴(西)



69号掘立 5号柱穴土层断面(南)




70号掘立 1号、80掘立 2号柱穴(東)



70号掘立 4号柱穴(南)



71号掘立 1号柱穴(東)



71号掘立 2号柱穴(南)




71号掘立 3号柱穴(南)



71号掘立 4号柱穴(南)



71号掘立 5号柱穴(東)



72号掘立 1号柱穴(南)



72号掘立 2号柱穴(東)



72号掘立 3号柱穴(南)



72号掘立 4号柱穴(南)




72号掘立 5号柱穴(南)



72号掘立 6号柱穴(南)




72号掘立 7号左・74号掘立 4号右(南)



72号掘立 8号柱穴(南)




72号掘立 9号柱穴(南)




73号掘立 1号柱穴(南)



73号掘立 2号柱穴(南)



73号掘立 3号柱穴(南)



73号掘立 4号柱穴(南東)左



74号掘立 1号柱穴(南)



74号掘立 2号柱穴(南)



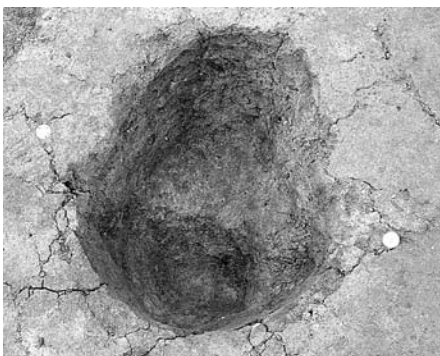
74号掘立 3号柱穴(南)



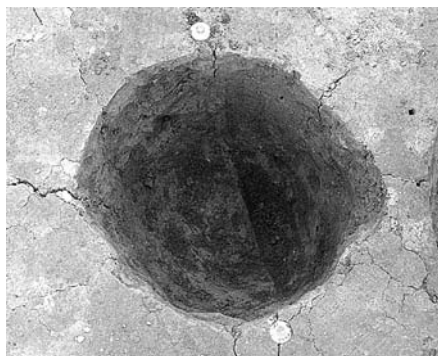
75号掘立 2号柱穴(南)




75号掘立 3号柱穴(南)



75号掘立 4号柱穴(南)



75号掘立 5号柱穴(西)




75号掘立 6号柱穴(南)



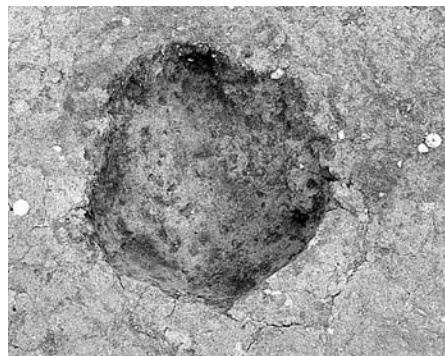
76号掘立 1号柱穴(北)




76号掘立 2号柱穴(南)



76号掘立 3号柱穴(南)




76号掘立 4号柱穴(南)




76号掘立 5号・82号掘立 1号柱穴土層(南)



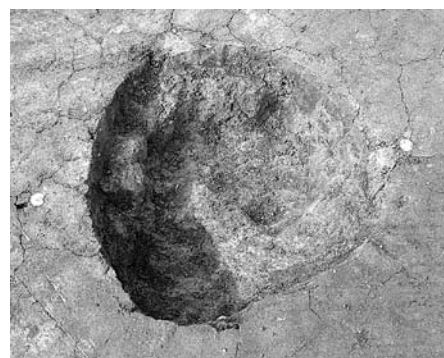
76号掘立 5号・82号掘立 1号柱穴(北)



76号掘立 8号柱穴(南)



76号掘立 9号柱穴(南)



78号掘立 3号柱穴(南)



78号掘立 4号柱穴(南)



78号掘立 5号柱穴(南)



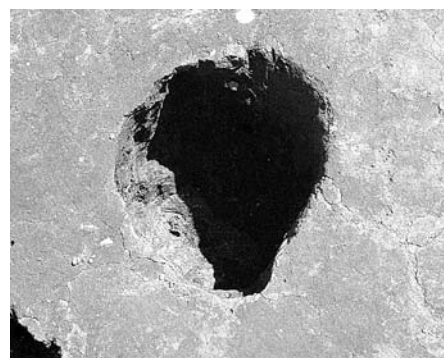
78号掘立 6号柱穴(南)



78号掘立 7号柱穴(南)



79号掘立 1号柱穴(南)



79号掘立 2号柱穴(南)



79号掘立 3号柱穴(南)



79号掘立 4号・81号掘立 2号柱穴(南)



80号掘立 3号柱穴(西)



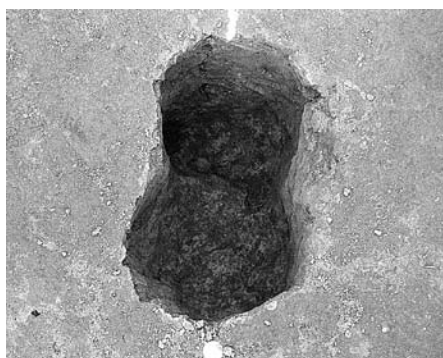
80号掘立4号柱穴(西)



80号掘立5号柱穴(西)



81号掘立1号柱穴(南)



81号掘立3号柱穴(南)




81号掘立4号柱穴(南)



82号掘立2号柱穴土层断面(西)



82号掘立2号柱穴(北)



82号掘立3号柱穴土层断面(西)



82号掘立3号柱穴(西)



82号掘立5号柱穴(東)




82号掘立6号柱穴土层断面(南)



82号掘立6号柱穴(北)



82号掘立7号柱穴(北)



82号掘立8号柱穴土层断面(南)



82号掘立8号柱穴(北)



1号柱穴列1号柱穴(南)



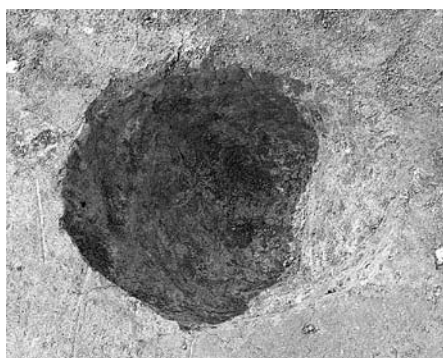
1号柱穴列2号柱穴(南)




1号柱穴列3号柱穴(南)



1号柱穴列4号柱穴(南)



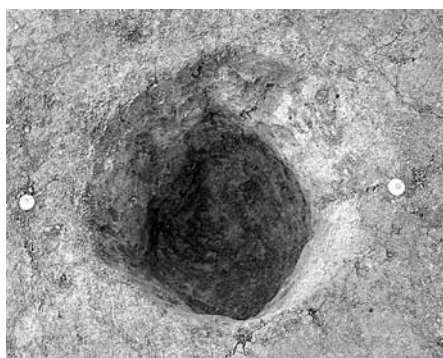
2号柱穴列1号柱穴(南)



2号柱穴列2号柱穴(南)



2号柱穴列3号柱穴(南)



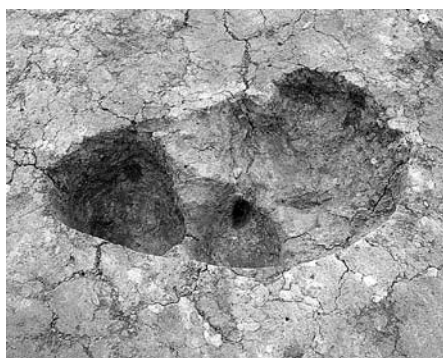
2号柱穴列4号柱穴(南)



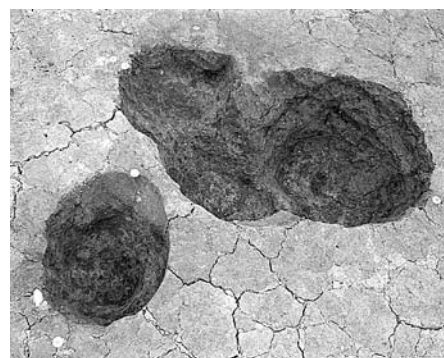
3号柱穴列1号柱穴(南)



3号柱穴列2号柱穴(北)



3号柱穴列3号柱穴(東)




3号柱穴列4号柱穴(西)右



201号右・224左号竪穴建物跡(西)




201号竪穴建物跡土層断面A-A'(北)



201号竪穴建物跡土層断面B-B'(東)



201号竪穴建物跡掘方(西)右



201号竪穴建物跡竈(西)



201号竪穴建物跡竈土層断面B-B'(西)



201号竪穴建物跡竈掘方(西)



202号竪穴建物跡(南)



202号竖穴建物跡土層断面A-A' (西)



202号竖穴建物跡土層断面B-B' (南)



202号竖穴建物跡掘方(南)




202号竖穴建物跡竈(南)



202号竖穴建物跡竈土層断面(北西)



202号竖穴建物跡竈掘方(南)



203号竖穴建物跡(西)



203号竖穴建物跡土層断面A-A' (北)




203号竖穴建物跡土層断面B-B' (西)




203号竖穴建物跡掘方(西)



203号竖穴建物跡竈(西)



203号竖穴建物跡竈土層断面A-A' (北)




203号竖穴建物跡竈土層断面B-B' (西)



204号竖穴建物跡(南東)



204号竖穴建物跡土層断面A-A' (南)



204号竖穴建物跡土層断面B-B' (西)




204号竖穴建物跡掘方(南)




204号竖穴建物跡遺物出土状況



204号竖穴建物跡遺物出土状況



204号竖穴建物跡遺物出土状況



204号竖穴建物跡遺物出土状況




204号竖穴建物跡遺物出土状況



204号竖穴建物跡 P 3 土層断面(南)



204号竖穴建物跡 P 4 土層断面(東)



204号竖穴建物跡P 5 土層断面(南東)



205号竖穴建物跡(西)



205号竖穴建物跡土層断面A-A'(南)



205号竖穴建物跡土層断面B-B'(東)



205号竖穴建物跡掘方(西)



205号竖穴建物跡竈(西)



205号竖穴建物跡竈土層断面(南西)



205号竖穴建物跡竈掘方(西)



206号竖穴建物跡(南)



206号竖穴建物跡土層断面A-A'(南)



206号竖穴建物跡土層断面B-B'(東)




206号竖穴建物跡掘方(南)




206号竖穴建物跡竈(南)




206号竖穴建物跡竈土層断面A-A'(南西)



206号竖穴建物跡竈土層断面B-B'(南)



206号竖穴建物跡竈掘方断面(南)



208号竖穴建物跡(西)



208号竖穴建物跡土层断面A-A' (西)



208号竖穴建物跡土层断面B-B' (北)



208号竖穴建物跡掘方(西)



208号竖穴建物跡竈(西)



208号竖穴建物跡竈土层断面A-A' (北)



208号竖穴建物跡竈土层断面B-B' (西)



208号竖穴建物跡竈掘方(西)




209号竖穴建物跡掘方(南東)



209号竖穴建物跡掘方土層断面A-A'(南東)




209号竖穴建物跡掘方土層断面B-B'(北東)




209号竖穴建物跡竈掘方(南東)




209号竖穴建物跡竈掘方土層断面(東)



210号竖穴建物跡(西)



210号竖穴建物跡土層断面A-A'(北)




210号竖穴建物跡土層断面B-B'(西)



210号竖穴建物跡竈土層断面B-B'(西)




211号竖穴建物跡(南)




211号竖穴建物跡土層断面A-A'(南)



211号竖穴建物跡土層断面B-B'(西)



211号竖穴建物跡掘方(南)



212号竖穴建物跡(西)




212号竖穴建物跡竈(西)



213号竖穴建物跡(西)



213号竖穴建物跡土層断面B-B' (西)



213号竖穴建物跡掘方(西)



213号竖穴建物跡竈(西)




213号竖穴建物跡竈掘方(西)




214号竖穴建物跡(西)




214号竖穴建物跡土層断面A-A' (南)




214号竖穴建物跡土層断面B-B' (西)




214号竖穴建物跡掘方(西)




214号竖穴建物跡竈(西)



214号竖穴建物跡竈土层断面(北西)



214号竖穴建物跡竈土层断面(南東)




214号竖穴建物跡竈掘方(西)



215号竖穴建物跡(西)




215号竖穴建物跡土层断面A-A'(南)




215号竖穴建物跡土层断面B-B'(東)




215号竖穴建物跡掘方(西)




215号竖穴建物跡竈(西)



215号竖穴建物跡竈土层断面(南西)



215号竖穴建物跡竈土层断面B-B'(西)



215号竖穴建物跡竈掘方(西)



216号竖穴建物跡(南東)




216号竖穴建物跡掘方(南東)




216号竖穴建物跡竈(南東)



216号竖穴建物跡竈掘方(南東)



217号竖穴建物跡(西)



217号竖穴建物跡土層断面(東)




217号竖穴建物跡掘方(西)



217号竖穴建物跡竈土層断面A-A'(南)



217号竖穴建物跡竈土層断面B-B'(西)




217号竖穴建物跡竈土層断面A-A'(南)




217号竖穴建物跡竈掘方(西)



218・219号竖穴建物跡(西)



218・219号竖穴建物跡土層断面A-A'(西)




218号竖穴建物跡掘方(西)



218号竖穴建物跡1号竈(西)



218号竖穴建物跡1号竈土層断面A-A'(南)



218号竖穴建物跡1号竈土層断面B-B'(西)



218号竖穴建物跡1号竈掘方(西)



218号竖穴建物跡2号竈土層断面(南東)



218号竖穴建物跡2号竈土層断面(北西)



219号竖穴建物跡(西)



220号竖穴建物跡全景(南)右



221号竖穴建物跡(西)



221号竖穴建物跡土層断面A-A'(東)



221号竖穴建物跡土層断面B-B'(南)



221号竖穴建物跡掘方(西)



222号竖穴建物跡(西)



222号竖穴建物跡掘方(西)



222号竖穴建物跡竈(西)



222号竖穴建物跡竈土層断面(南西)



222号竖穴建物跡竈掘方(西)




223号竖穴建物跡(西)



223号竖穴建物跡土層断面A-A'(北)




223号竖穴建物跡土層断面B-B'(西)




223号竖穴建物跡掘方(西)



223号竖穴建物跡竈(西)



223号竖穴建物跡竈土層断面(南西)




223号竖穴建物跡竈掘方(西)



224号竖穴建物跡掘方(西)左



225号竖穴建物跡竈(西)



225号竖穴建物跡竈土層断面(北西)



225号竖穴建物跡竈掘方(西)



226号竖穴建物跡(南)



226号竖穴建物跡掘方(南)



227号竖穴建物跡(南東)



227号竖穴建物跡掘方(南東)



229号竖穴建物跡(南東)



229号竖穴建物跡土层断面A-A'(南東)



229号竖穴建物跡土层断面B-B'(南西)



229号竖穴建物跡掘方(南東)



230号竖穴建物跡(西)



230号竖穴建物跡土层断面A-A'(北)



230号竖穴建物跡掘方(西)



230号竖穴建物跡竈(西)




230号竖穴建物跡竈掘方(西)



231号竖穴建物跡(南)



231号竖穴建物跡竈(南)



231号竖穴建物跡竈土层断面(北西)



231号竖穴建物跡竈掘方(南)



232号竖穴建物跡(南)



232号竖穴建物跡土層断面B-B' (南)



232号竖穴建物掘方(南)



232号竖穴建物跡竈(南)



232号竖穴建物跡竈土層断面(南西)



232号竖穴建物跡竈掘方(南)



233号竖穴建物跡(南東)



233号竖穴建物跡掘方(南東)



233号竖穴建物跡竈(南)



234号竖穴建物跡(西)




234号竖穴建物跡土層断面A-A'(南)



234号竖穴建物跡土層断面B-B'(西)



234号竖穴建物跡掘方(西)



234号竖穴建物跡竈(西)




234号竖穴建物跡竈土層断面(南西)



234号竖穴建物跡竈掘方(西)



235号竖穴建物跡(西)



235号竖穴建物跡土層断面A-A'(南)



235号竖穴建物跡土層断面B-B'(西)




235号竖穴建物跡掘方(西)




235号竖穴建物跡竈(西)



235号竖穴建物跡竈掘方(西)



236号竖穴建物跡(南)




236号竖穴建物跡土層断面A-A'(南)




236号竖穴建物跡土層断面B-B'(西)




236号竖穴建物跡掘方(南)



236号竖穴建物跡竈(南)



236号竖穴建物跡竈土層断面A-A'(南東)



236号竖穴建物跡竈土層断面B-B'(東)



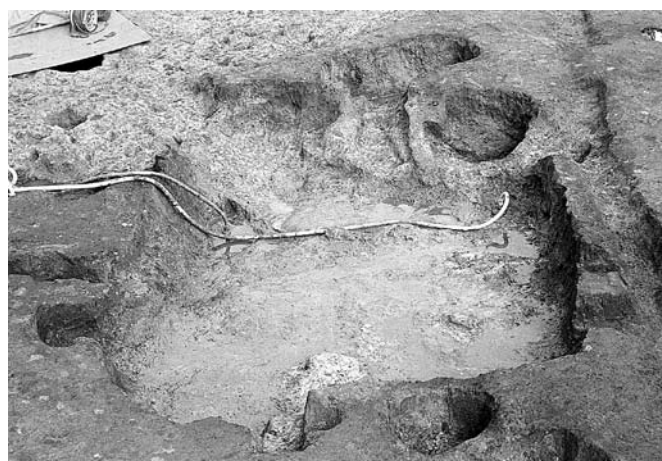
236号竖穴建物跡竈掘方(南)



237号竖穴建物跡(西)



237号竖穴建物跡土層断面(南西)




237号竖穴建物跡掘方(西)



237号竖穴建物跡竈土層断面(南東)



238号竖穴建物跡(南)



238号竖穴建物跡掘方(北)



239号竖穴建物跡(南東)



239号竖穴建物跡土層断面B-B'(南西)



239号竖穴建物跡掘方(南東)



239号竖穴建物跡竈(南東)



239号竖穴建物跡竈土層断面(南)



239号竖穴建物跡竈土層断面(北)



239号竖穴建物跡竈掘方(南東)



240号竖穴建物跡掘方(南西)




241号竖穴建物跡(西)



241号竖穴建物跡土層断面A-A'(南)




241号竖穴建物跡土層断面B-B'(東)



241号竖穴建物跡掘方(西)




241号竖穴建物跡竈(西)



241号竖穴建物跡竈土層断面(南西)



241号竖穴建物跡竈土層断面(北)



241号竖穴建物跡竈掘方(西)



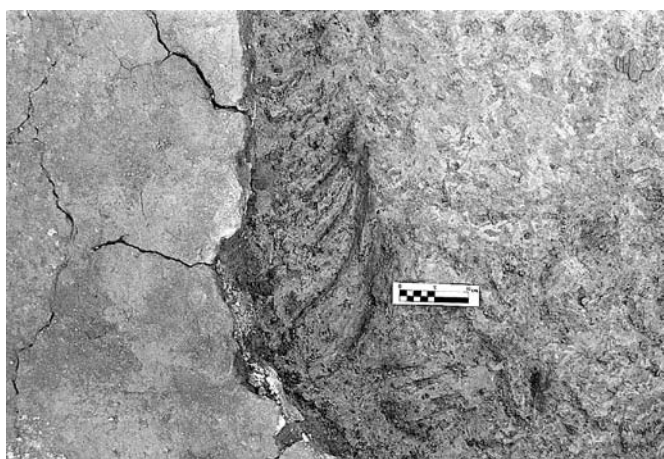
242号竖穴建物跡(南)



242・243号竖穴建物跡土層断面A-A'(東)



242・243号竖穴建物跡土層断面B-B'(南)



242号竖穴建物跡周溝工具痕




242号竖穴建物跡掘方(南)



242号竖穴建物跡竈(南)



242号竖穴建物跡竈土层断面(南西)



242号竖穴建物跡竈土层断面(北東)



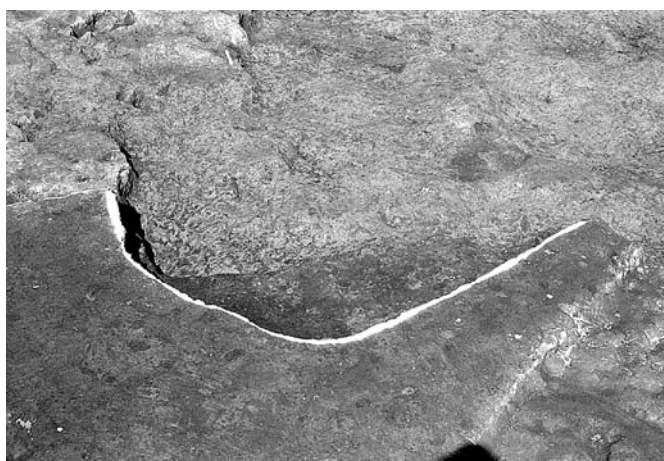
242号竖穴建物跡竈掘方(南)



243号竖穴建物跡(南)



243号竖穴建物跡掘方(南)



244号竖穴建物跡(南)




244号竖穴建物跡掘方(南西)



245号竖穴建物跡(西)



245号竖穴建物跡掘方(西)



245号竖穴建物跡竈(西)




245号竖穴建物跡竈土层断面(北東)



245号竖穴建物跡竈土层断面(北)




245号竖穴建物跡竈掘方(西)




246号竖穴建物跡(西)



246号竖穴建物跡土层断面(北西)



246号竖穴建物跡掘方(西)



246号竖穴建物跡竈(西)



246号竖穴建物跡竈掘方(西)



247号竖穴建物跡(西)




247号竖穴建物跡掘方(西)



247号竖穴建物跡竈(西)



247号竖穴建物跡竈掘方(西)




248号竖穴建物跡掘方(西)




248号竈穴建物跡竈(西)



249号竈穴建物跡(南)



249号竈穴建物跡掘方(南)




250号竈穴建物跡掘方(北西)



250号竈穴建物跡竈掘方(北西)



251・255～257号竈穴建物跡(西)



251・255～257号竈穴建物跡掘方(西)



251号竈穴建物跡竈(西)



251号竖穴建物跡竈掘方(西)



252号竖穴建物跡(南)



252号竖穴建物跡土層断面(南)



252号竖穴建物跡掘方(南)



253号竖穴建物跡(南)



253号竖穴建物跡土層断面A-A'(西)



253号竖穴建物跡土層断面B-B'(南)



253号竖穴建物跡掘方(南)



254号竖穴建物跡(南東)




254号竖穴建物跡土層断面A-A'(南西)



254号竖穴建物跡土層断面B-B'(南東)



254号竖穴建物跡掘方(南東)



254号竖穴建物跡竈(南東)



254号竖穴建物跡竈掘方(南東)



255号竖穴建物跡(南西)




255右・256左号竖穴建物跡(南西)



256号竖穴建物跡竈(南西)



257号竖穴建物跡(西)



257号竖穴建物跡掘方(西)



257号竖穴建物跡竈(西)



258号竖穴建物跡(西)



258号竖穴建物跡掘方(西)



258号竖穴建物跡竈掘方(西)




259号竖穴建物跡(西)



259号竖穴建物跡掘方(西)



259号竖穴建物跡竈(西)



259号竖穴建物跡竈土層断面(北西)



261下・263上号竖穴建物跡(西)



261下・263上号竖穴建物跡掘方(西)



262号竖穴建物跡(西)



262号竖穴建物跡掘方(西)




262号竖穴建物跡竈(西)




262号竖穴建物跡竈掘方(西)



263号竖穴建物跡(西)




263号竖穴建物跡竈(西)



264号竖穴建物跡(西)



264号竖穴建物跡竈(西)



265号竖穴建物跡掘方(西)



267号竖穴建物跡掘方(西)




268号竖穴建物跡掘方(西)



269号竖穴建物跡(西)



270号竖穴建物跡土層断面(西)



271号竖穴建物跡(西)左




272右・273左上・274左下号竖穴建物跡(東)



272・273号竖穴建物跡土層断面A-A'(西)



272・273号竖穴建物跡土層断面B-B'(南)



272左・273右下・274右上号竖穴建物跡掘方(西)




272・274号竖穴建物跡土層断面(西)



275号竖穴建物跡(南)



275号竖穴建物跡掘方(南)



275号竖穴建物跡竈(南)



275号竖穴建物跡竈土層断面(西)



276号竖穴建物跡(南東)



276号竖穴建物跡掘方(南東)



276号竖穴建物跡竈(南東)




277号竖穴建物跡(北)




277号竖穴建物跡土層断面A-A' (南)




277号竖穴建物跡掘方(北)



278号竖穴建物跡(南東)



278号竖穴建物跡掘方(南東)



278号竖穴建物跡竈土層断面B-B' (南東)



279号竖穴建物跡(南東)



279号竖穴建物跡掘方(南東)



279号竖穴建物跡竈(南東)



279号竖穴建物跡竈掘方(南東)



280号竖穴建物跡(西)



280号竖穴建物跡土层断面(南西)




280号竖穴建物跡掘方(西)



280号竖穴建物跡竈(西)



280号竖穴建物跡竈掘方(西)



281号竖穴建物跡(南)



281号竖穴建物跡掘方(南)




281号竖穴建物跡竈(南)



281号竖穴建物跡竈土层断面(南東)




281号竖穴建物跡竈掘方(南)



284号竖穴建物跡(北)



285号竖穴建物跡(北東)



285号竖穴建物跡掘方(北東)



286号竖穴建物跡(南東)



287号竖穴建物跡(西)



287号竖穴建物跡掘方(西)



288号竖穴建物跡(東)




288号竖穴建物跡掘方(東)



288号竖穴建物跡竈(東)



288号竖穴建物跡竈掘方(東)



289号竖穴建物跡(北東)




289号竖穴建物跡掘方(北東)




289号竖穴建物跡竈(北東)



289号竖穴建物跡竈掘方(北東)



290右・311左号竖穴建物跡(北東)



290右・311左号竖穴建物跡掘方(北東)



291号竖穴建物跡(南東)




291号竖穴建物跡掘方(南東)



291号竖穴建物跡竈(南東)



291号竖穴建物跡竈掘方(南東)



292号竖穴建物跡(南東)




292号竖穴建物跡掘方(南東)



293号竖穴建物跡(南東)



293号竖穴建物跡掘方(南東)



293号竖穴建物跡竈(南東)




293号竖穴建物跡竈掘方(南東)



294号竖穴建物跡(西)



294号竖穴建物跡掘方(西)




294号竖穴建物跡竈(西)




294号竖穴建物跡竈掘方(西)



296号竖穴建物跡(南東)



296号竖穴建物跡掘方(南東)



296号竖穴建物跡竈(南東)



296号竖穴建物跡竈掘方(南東)



297号竖穴建物跡(西)



297号竖穴建物跡掘方(西)



297号竖穴建物跡竈掘方(西)



298号竖穴建物跡(南西)




298号竖穴建物跡掘方(南西)



298号竖穴建物跡竈(南西)



298号竖穴建物跡竈掘方(南西)




299号竖穴建物跡(南西)




299号竖穴建物跡土层断面B-B'(南西)




299号竖穴建物跡掘方(南西)



299号竖穴建物跡竈(南西)



299号竖穴建物跡竈掘方(南西)




300号竖穴建物跡(南西)




300号竖穴建物跡掘方(南西)



300号竖穴建物跡竈掘方(南西)



301号竖穴建物跡(西)



301号竖穴建物跡掘方(西)




303号竖穴建物跡(南西)



303号竖穴建物跡掘方(西)




303号竖穴建物跡竈(南西)




305号竖穴建物跡(西)




305号竖穴建物跡掘方(西)



307号竖穴建物跡(西)



307号竖穴建物跡掘方(西)




308号竖穴建物跡(西)




308号竖穴建物跡土層断面(南東)




308号竖穴建物跡掘方(南西)



309号竖穴建物跡(北東)




309号竖穴建物跡掘方(北東)



310号竖穴建物跡(西)



310号竖穴建物跡掘方(西)



312号竖穴建物跡掘方(北東)



313号竖穴建物跡(南東)



313号竖穴建物跡掘方(南東)



313号竖穴建物跡竈(南東)




313号竖穴建物跡竈土層断面(東)



313号竖穴建物跡竈掘方(南東)



314号竖穴建物跡(南東)



314号竖穴建物跡土層断面A-A'(南西)



314号竖穴建物跡土層断面B-B'(南)



314号竖穴建物跡掘方(南東)



314号竖穴建物跡竈(南東)



314号竖穴建物跡竈土層断面(東)



314号竖穴建物跡竈掘方(南東)



315上・332下号竖穴建物跡(西)



332号竖穴建物跡土層断面B-B'(西)




315号竖穴建物跡竈(西)



315号竖穴建物跡竈土層断面(北西)



315号竖穴建物跡竈掘方(西)



316号竖穴建物跡(西)



316号竖穴建物跡土層断面A-A'(南)



316号竖穴建物跡土層断面B-B' (西)




316号竖穴建物跡竈(西)



316号竖穴建物跡竈土層断面(南西)




316号竖穴建物跡竈掘方(西)



317右・323左上号竖穴建物跡(南)



317・323号竖穴建物跡土層断面B-B' (南)




317右・323左上号竖穴建物跡掘方(南)



317号竖穴建物跡竈(南)



317号竖穴建物跡竈土層断面(南東)



317号竖穴建物跡掘方(南)



319号竖穴建物跡(南東)



319号竖穴建物跡土層断面(南東)




319号竖穴建物跡掘方(南東)




319号竖穴建物跡竈(南東)



319号竖穴建物跡竈土層断面(南)




319号竖穴建物跡竈掘方(南)




320号竖穴建物跡(南東)




320・327号竖穴建物跡土層断面A-A'(南西)



327号竖穴建物跡掘方内(南東)



320号竖穴建物跡竈(南東)



320号竖穴建物跡竈土層断面(南)



320号竖穴建物跡竈掘方(南東)



321号竖穴建物跡(南東)



321号竖穴建物跡土層断面(南)




321号竖穴建物跡掘方(南東)



321号竖穴建物跡 1号竈(南東)




321号竖穴建物跡 1号竈掘方(南東)



321号竖穴建物跡 2号竈(南西)




321号竖穴建物跡 2号竈掘方(南西)



322号竖穴建物跡(西)



322号竖穴建物跡土層断面A-A'(南)




322号竖穴建物跡竈(西)



322号竖穴建物跡竈土層断面(南西)



322号竖穴建物跡竈掘方(西)



323号竖穴建物跡(南東)



324号竖穴建物跡(西)



324号竖穴建物跡土層断面A-A'(南)



324号竖穴建物跡土層断面B-B'(東)



324号竖穴建物跡掘方(西)



324号竖穴建物跡竈(西)



324号竖穴建物跡竈土層断面(北西)



324号竖穴建物跡竈掘方(西)



325号竖穴建物跡(南)



325号竖穴建物跡土層断面(西)



326号竖穴建物跡(南)



326号竖穴建物跡土層断面A-A'(西)



326号竖穴建物跡土層断面B-B'(南)



326号竖穴建物跡掘方(南)



326号竖穴建物跡竈(南)



326号竖穴建物跡竈掘方(南)




328号竖穴建物跡(南東)



328号竖穴建物跡土層断面B-B'(南東)



328号竖穴建物跡掘方(南西)



328号竖穴建物跡1号竈(南西)



328号竖穴建物跡1号竈掘方(南西)




328号竖穴建物跡2号竈(南東)




328号竖穴建物跡 2号竈土層断面(南西)



328号竖穴建物跡 2号竈掘方(南東)



329号竖穴建物跡(南西)




329号竖穴建物跡掘方(南西)



329号竖穴建物跡竈(南西)



329号竖穴建物跡竈土層断面(北西)



329号竖穴建物跡竈掘方(南西)



330号竖穴建物跡(南東)



330号竖穴建物土層断面(南東)



331号竖穴建物跡(西)



331号竖穴建物跡土層断面A-A'(南)



331号竖穴建物跡掘方(西)



331号竖穴建物跡竈(西)



331号竖穴建物跡竈土層断面(北西)



331号竖穴建物竈掘方(西)




333号竖穴建物跡(南東)




333号竖穴建物跡土層断面B-B'(南東)



333号竖穴建物跡掘方(南東)



333号竖穴建物跡竈(南東)



333号竖穴建物跡竈土層断面(南西)



333号竖穴建物跡竈掘方(南東)



334号竖穴建物跡(南東)




334号竖穴建物跡掘方(南東)



336号竖穴建物跡(西)



336号竖穴建物跡土層断面A-A' (南)



336号竖穴建物跡 掘方(西)



336号竖穴建物跡竈土層断面C-C' (西)



337号竖穴建物跡(南)



337号竖穴建物跡土層断面A-A' (西)



337号竖穴建物跡土層断面B-B' (南)




337号竖穴建物跡掘方(南)



337号竖穴建物跡竈(南)



337号竖穴建物跡竈掘方(南)



338号竖穴建物跡掘方(南)



339号竖穴建物跡(南西)



339号竖穴建物跡土层断面B-B'(南西)



339号竖穴建物跡竈(南西)



339号竖穴建物跡竈土层断面(南西)



340号竖穴建物跡(南西)



340号竖穴建物跡土层断面A-A'(北西)



340号竖穴建物跡土層断面B-B'(南西)



340号竖穴建物跡竈(南西)



341号竖穴建物跡(南東)



341号竖穴建物跡土層断面A-A'(西)



341号竖穴建物跡土層断面B-B'(南西)



341号竖穴建物跡掘方(南東)



341号竖穴建物跡2号竈(南東)



342号竖穴建物跡(西)



342号竖穴建物跡土層断面A-A' (西)



342号竖穴建物跡竈(西)



344号竖穴建物跡(南西)



344号竖穴建物跡土層断面(南西)



344号竖穴建物跡掘方(南西)



344号竖穴建物跡竈(南西)



345号竖穴建物跡(南西)



345号竖穴建物跡土層断面B-B' (南東)



345号竖穴建物跡竈(南西)



346号竖穴建物跡(南東)



346号竖穴建物跡竈掘方(南東)



347号竖穴建物跡(北西)



347号竖穴建物跡土層断面(南西)




347号竖穴建物跡掘方(北西)



348号竖穴建物跡(南東)




348号竖穴建物跡竈(南東)



348号竖穴建物跡竈土層断面(北東)



349号竖穴建物跡掘方(南東)



350号竖穴建物跡掘方(北東)



350号竖穴建物跡土層断面B-B'(南西)




351左・362右号竖穴建物跡(南東)



351号竖穴建物跡土層断面B-B'(北西)



351号竖穴建物跡竈(南東)



351号竖穴建物跡竈土層断面A-A'(北東)



351号竖穴建物跡竈土層断面B-B' (南東)



352右・359左号竖穴建物跡(西)



352号竖穴建物跡土層断面(南)



352号竖穴建物跡クルル鉤出土状況(西)



353号竖穴建物跡(南西)



353号竖穴建物跡土層断面A-A' (北西)




353号竖穴建物跡掘方(南西)



353号竖穴建物跡竈(南西)



353号竖穴建物跡竈土層断面A-A' (南東)



353号竖穴建物跡竈土層断面B-B' (南西)



354号竖穴建物跡(南)



354号竖穴建物跡掘方(南東)




355号竖穴建物跡(南)




355号竖穴建物跡掘方(南)



356号竖穴建物跡(西)




356号竖穴建物跡土層断面A-A' (東)



356号竖穴建物跡掘方(西)



356号竖穴建物跡竈土層断面(北)



357号竖穴建物跡(西)



357号竖穴建物跡竈土層断面(南)



358号竖穴建物跡(南)



358号竖穴建物跡掘方(南)



358号竖穴建物跡竈(南)



360左・361右号竖穴建物跡(南)



360・361号竖穴建物跡土層断面(南)




360号竖穴建物跡掘方(南東)



362号竖穴建物跡掘方(南)



362号竖穴建物跡竈土層断面A-A'(西)



363号竖穴建物跡(北東)



365号竖穴建物跡掘方(西)



365号竖穴建物跡掘方土層断面B-B'(東)



365号竖穴建物跡竈掘方土層断面A-A'(南)



365号竖穴建物跡竈掘方土層断面B-B' (西)



366号竖穴建物跡(南西)




366号竖穴建物跡土層断面A-A' (南東)



367号竖穴建物跡(西)



367号竖穴建物跡土層断面B-B' (東)




367号竖穴建物跡掘方(北)



51 ~ 54号溝跡(西)



54号溝跡東半部(東)



54号沟迹土层断面E-E'(西)



55号沟迹(南)



55号沟迹土层断面(南)



56号沟迹(南)



57右·58左号沟迹(南)




57右·58左号沟迹土层断面B-B'(南)




59号沟迹(南)



59号沟迹土层断面B-B'(南)



1号円形周溝跡(西)



1号円形周溝跡土層断面A-A'(南東)



1号粘土採掘坑跡(南)



1号粘土採掘坑跡土層断面(東)



1号粘土採掘坑跡土層断面(東)




1号粘土採掘坑跡土層断面(東)




1号粘土採掘坑跡土層断面(南)



2号粘土採掘坑跡(南)



1号井戸跡(南)



1号井戸跡土層断面(南)



2号井戸跡(南)



2号井戸跡土層断面(南)



3号井戸跡(南)




3号井戸跡土層断面(南)




4号井戸跡(南)



5号井戸跡(東)



5号井戸跡土層断面(西)



6号井戸跡(北)




6号井戸跡土層断面(東)



7号井戸跡(南)



8号井戸跡(南)



8号井戸跡土層断面(南)



9号井戸跡(南)



10号井戸跡土層断面(東)



11号井戸跡(北)



11号井戸跡土層断面(南)



11号井戸跡中層礫検出状況(北)



12号井戸跡(東)



12号井戸跡上層礫検出状況(東)



12号井戸跡中層礫検出状況(東)



13号井戸跡(東)



13号井戸跡土層断面(東)



14号井戸跡(北)



14号井戸跡土層断面(北)



1001 ~ 1005号土坑跡(南)



1006号土坑跡(南)



1008号土坑跡(南東)



1009号土坑跡(北)



1010号土坑跡(南)




1010号土坑跡土層断面(南)



1012号土坑跡(東)



1013号土坑跡(北西)



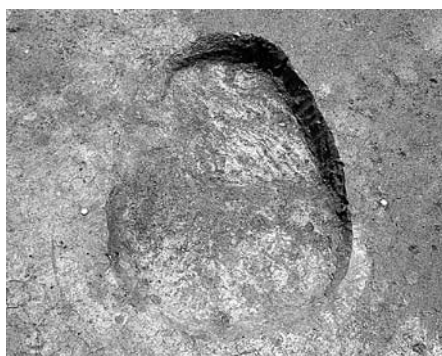
1013号土坑跡土層断面(南東)



1014号土坑跡(北)



1016号土坑跡(西)



1017号土坑跡(北西)



1018号土坑跡(北東)



1019号土坑跡(南)



1020号土坑跡(南)



1021号土坑跡(東)



1021号土坑跡土層断面(西)



1023号土坑跡(西)



1030右・1031左号土坑跡(北東)



1030・1031号土坑跡土層断面(南西)




1033号土坑跡(北東)



1034・1035号土坑跡土層断面(南)




1043～1045号土坑跡(南東)



1043号土坑跡土層断面(南)



1044号土坑跡土層断面(南)



1045号土坑跡土層断面(南)



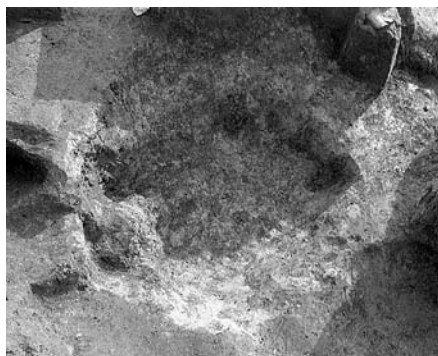
1049号土坑跡(南)



1049号土坑跡土層断面(東)



1050号土坑跡(西)



1051号土坑跡(西)




1054号土坑跡(南)




1054号土坑跡土層断面(南)



1061下・1062上号土坑跡(西)



1061・1062号土坑跡土層断面(南)



1065号土坑迹(北)




1067号土坑迹(南)



1067号土坑迹土层断面(南)



1069号土坑迹(南)



1069号土坑迹土层断面(东)




1070号土坑迹(南西)




1071号土坑迹(南)




1072号土坑迹(南)



1073号土坑迹(北)



1072·1073号土坑迹土层断面(东)




1074号土坑迹(东)




1075号土坑迹(东)



1076号土坑迹(北西)



1077号土坑迹(北)



1078号土坑迹(北)



1079号土坑迹(北)



1080号土坑迹(東)



1082号土坑迹(北)



1082号土坑迹土层断面(北)



1083号土坑迹(南)




1085号土坑迹(西)



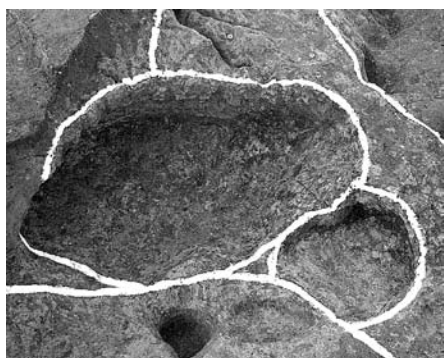
1086号土坑迹土层断面(南西)



1087号土坑迹土层断面(南東)



1088 ~ 1091号土坑迹(南西)



1092左・1099右号土坑迹(北東)



1093号土坑迹(南)



1094号土坑迹(北)



1095号土坑迹(北)



1096号土坑迹(東)



1097号土坑迹(南)




1098号土坑跡土層断面(西)



1100号土坑跡(南)左



1101号土坑跡(南)右




1102号土坑跡(南)



1103号土坑跡(西)




1104号土坑跡(北)




1104号土坑跡土層断面(南)




1105 ~ 1109 · 1111号土坑跡(南)



1105号土坑跡土層断面(南)



1106号土坑跡土層断面(南)



1108号土坑跡土層断面(南)



1109号土坑跡土層断面(南)




1110号土坑跡(北)



1111号土坑跡土層断面(南)




1112左下 · 1113右 · 1119左上号土坑跡(東)



1119号土坑跡土層断面(南)




1114号土坑跡(北)




1114号土坑跡土層断面(南)




1115号土坑跡(北)



1116 ~ 1118号土坑跡(東)



1117号土坑跡土層断面(西)



1118号土坑跡土層断面(南)



1120 ~ 1126号土坑跡(東)



1120号土坑跡土層断面(西)



1121号土坑跡土層断面(西)



1122号土坑跡土層断面(南)



1123号土坑跡土層断面(南)




1124号土坑跡土層断面(西)



1127号土坑跡(東)



1128 ~ 1130号土坑跡(東)



1128号土坑跡土層断面(南)



1129左・1130右号土坑跡土層断面(北)



1135号土坑跡(南)



1135号土坑跡土層断面(南西)



1153号土坑跡(南)



1153号土坑跡土層断面(南)



1154号土坑跡(南)



1154号土坑跡土層断面(南)




1155号土坑跡(東)



1038号pit(南)



1041号pit(東)



1041号pit土層断面(東)



1046号pit(東)




1047左・1051右号pit(南)



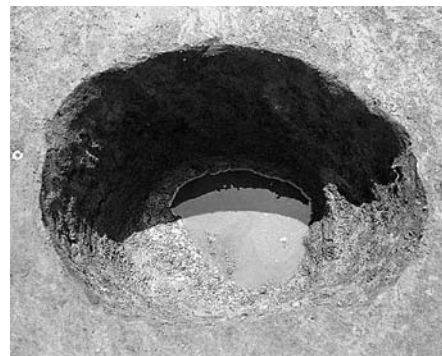
1050左・1052右号pit(南)



1060左・1061右号pit(西)



1060・1061号pit土層断面(西)



1062号pit(北西)



1064号pit(北)




1065号pit(北)




1077号pit(西)



1077号pit土層断面(西)



1082号pit土層断面(南)



1085号pit土層断面(南)



1089号pit(南)



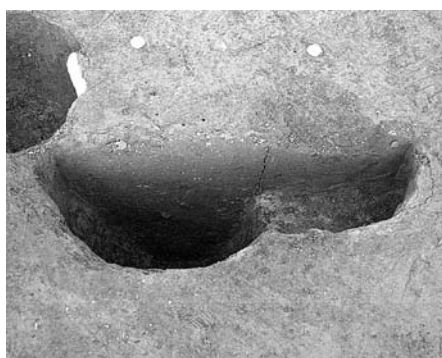
1097左・1098右号pit(南)



1097・1098号pit土層断面(南)




1110～1112号pit(南)



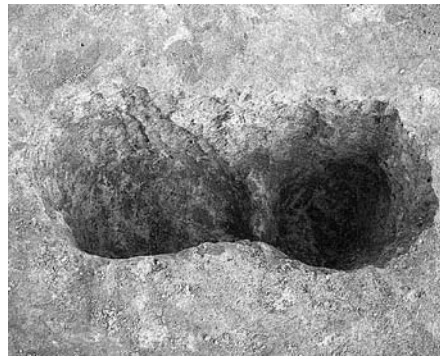
1110・1111号pit土層断面(南)




1115号pit(東)



1117号pit(北)




1155左・1156右号pit(南西)



1155・1156号pit土層断面(南西)



1160左・1161右号pit(南東)



1160・1161号pit土層断面(南東)



1162号pit(西)




1163号pit(西)



1167号pit(北)



1168号pit(北)




1169号pit(南東)



1170左上・1171右上・1173左号pit(北)



1172号pit(北)




1174号pit(東)



1175右・1182左号pit(東)



1176右・1177左号pit(東)



1178号pit(東)



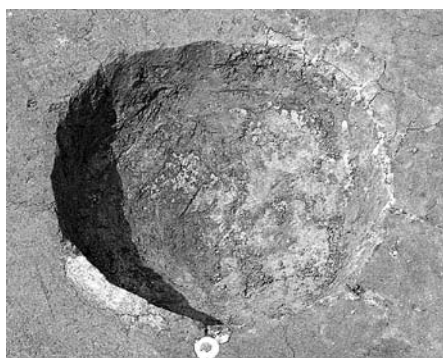
1179号pit(南)




1180号pit(南)




1181左・1183右号pit(南)



1184号pit(東)



1185号pit(西)



1186右・1187左号pit(南)



1188号pit(東)



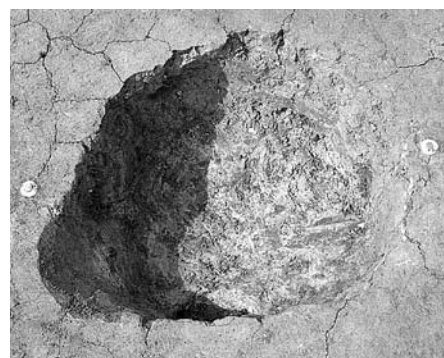
1190号pit(南)




1191号pit(東)



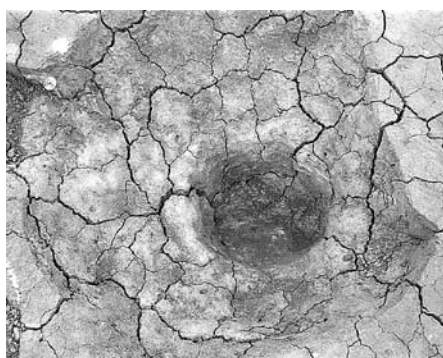
1192号pit(南)



1195号pit(南)



1199号pit(東)




1200号pit(南)



1208号pit(南)



1209号pit(南)



1216号pit(南)



1218号pit(南)



1223号pit(南)



1224号pit(西)



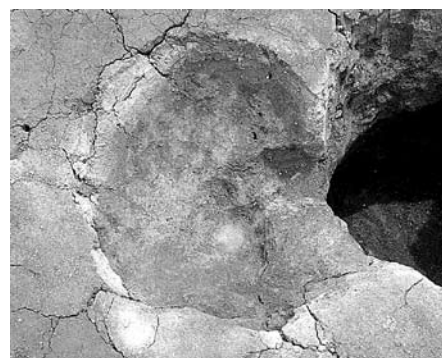
1226号pit(南)




1229号pit(南)



1230号pit(南)



1231号pit(西)



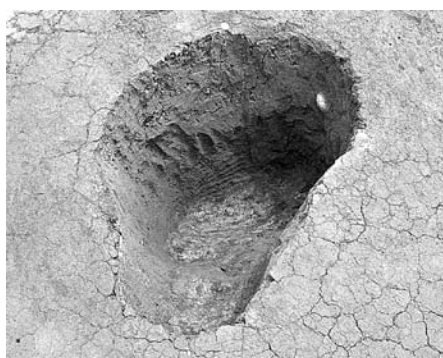
1232号pit(東)



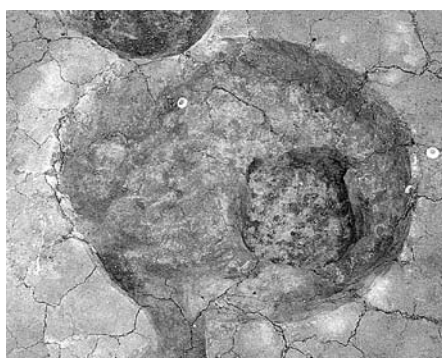
1233号pit(南)



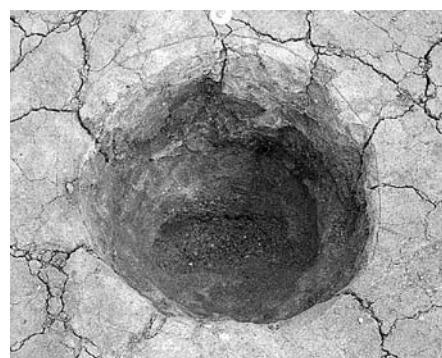
1241号pit(南)



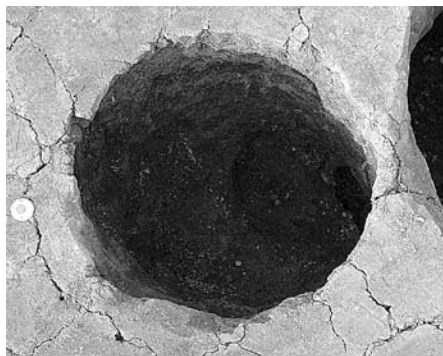
1242号pit(西)



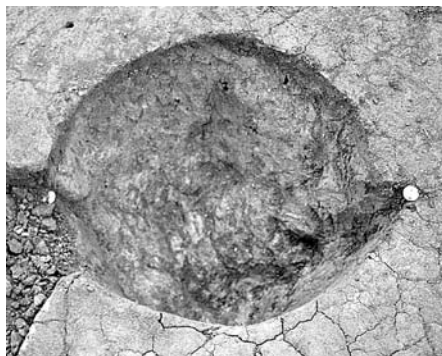
1243号pit(南)



1251号pit(西)



1252号pit(南)




1253号pit(西)



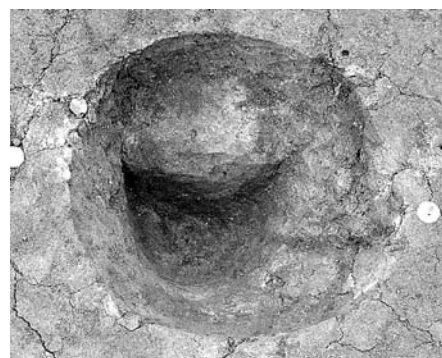
1254号pit(南)



1257号pit(南)



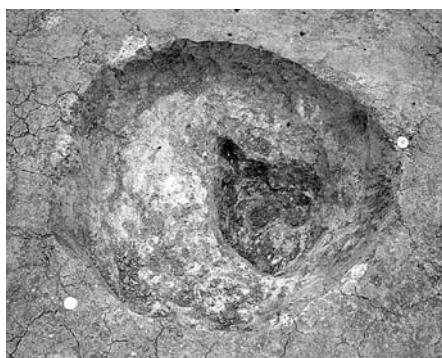
1258号pit(南)



1259号pit(南)




1260号pit(南)



1261号pit(南)



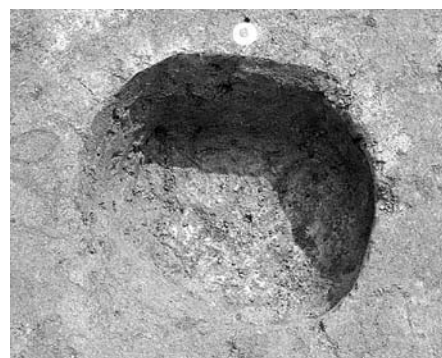
1262号pit(西)



1263号pit(南)



1266号pit(西)



1270号pit(西)



1271号pit(東)



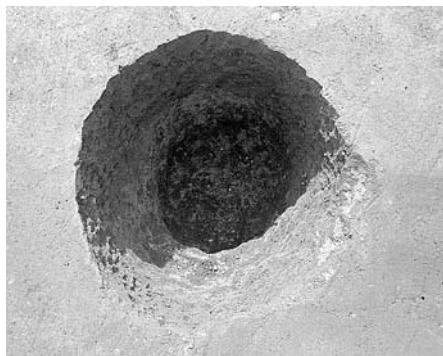
1272号pit(西)




1274号pit(西)



1275号pit(北)



1276号pit(東)



1278号pit(東)



1279号pit(東)



1280号pit(東)



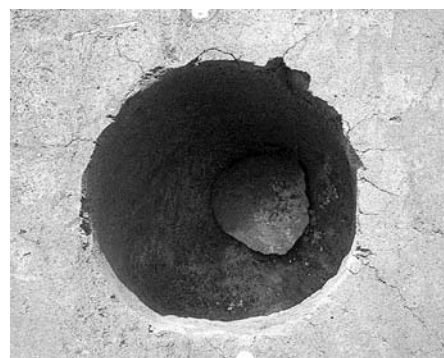
1282号pit(北)



1283号pit(東)




1284号pit(東)




1285号pit(東)



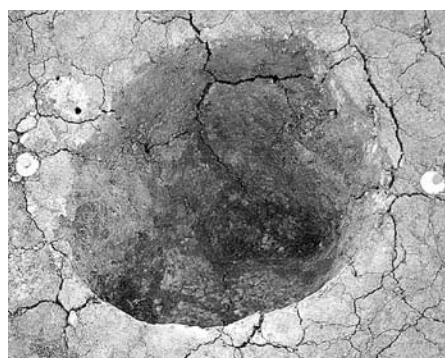
1286号pit(東)



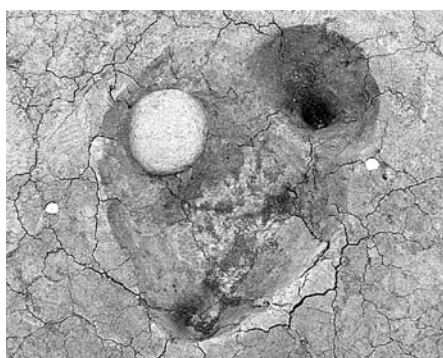
1288号pit(東)



1289号pit(東)



1290号pit(南)



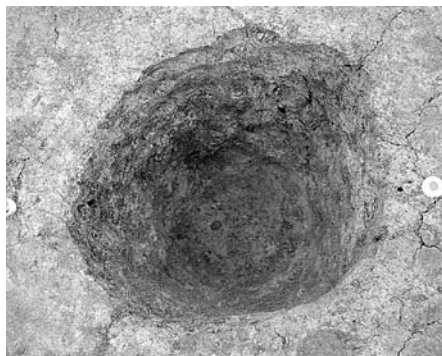
1291号pit(南)



1292号pit(南)



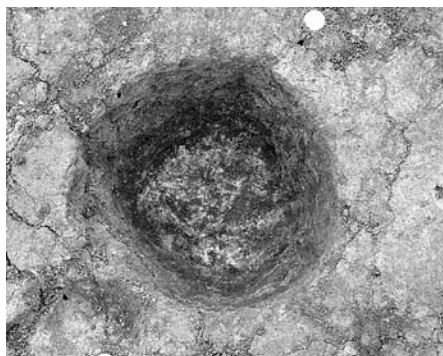
1293号pit(南)



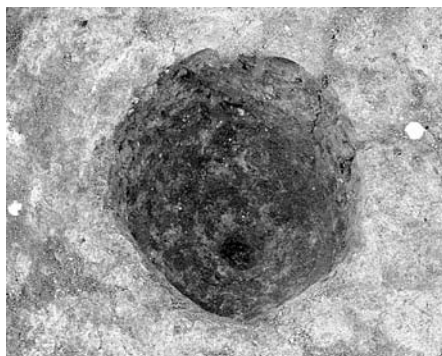
1294号pit(南)



1295号pit(南東)




1297号pit(南)



1300号pit(南)



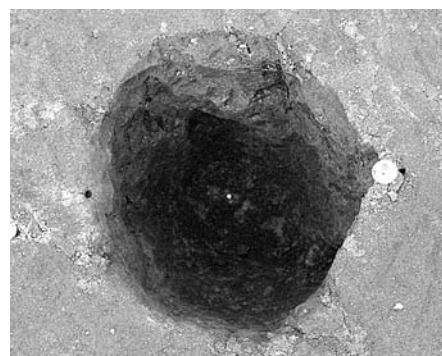
1301号pit(南)




1302号pit(南東)




1303号pit(南)



1304号pit(南)




1307号pit(南)




1308号pit(南)




1309号pit(南西)




1312号pit(南西)



1313号pit(南西)




1314号pit(南西)




1315号pit(南西)



1316号pit(南西)



1317号pit(西)



1318号pit(西)



1319号pit(南西)



1320号pit(南西)



1321号pit(南西)



1324号pit(西)



1326号pit(南東)



1327号pit(南西)



1328号pit(南)



1329号pit(南)



1330号pit(西)



1331号pit(西)



1332号pit(南)




1333号pit(北西)



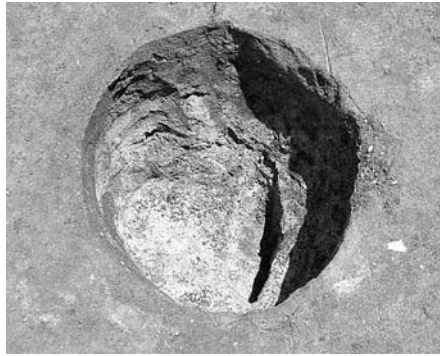
1334号pit(南)



1335号pit(南)



1343号pit(南)



1347号pit(西)



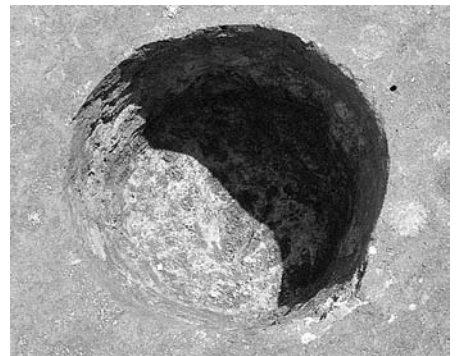
1348号pit(西)




1352号pit(北西)



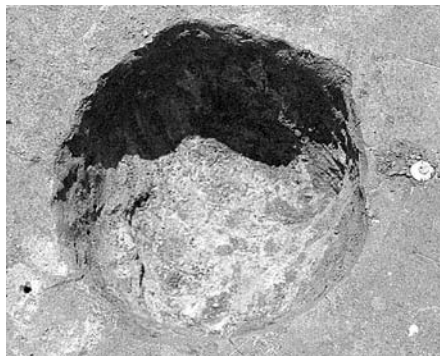
1353号pit(北西)



1354号pit(西)



1358号pit(西)



1361号pit(北)



1364号pit(北)



1366号pit(南)



1368下・1369上右号pit(東)




1371右・1378左号pit(南西)



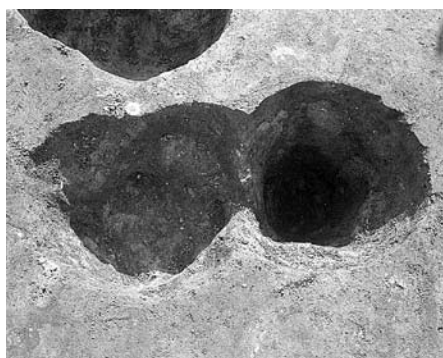
1376号pit(東)




1384号pit(南)



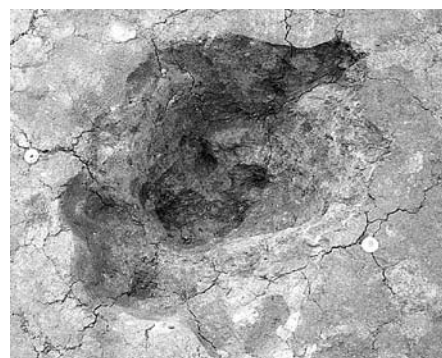
1387号pit(南)



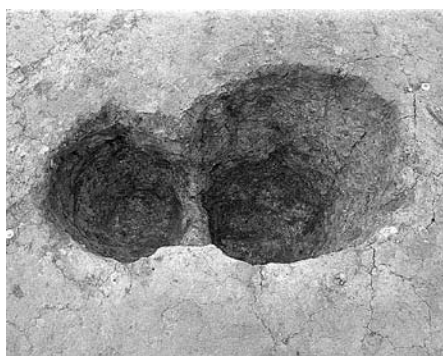
1388左・1389右号pit(東)




1397号pit(南)



1398号pit(南)



1400号pit(南)




1402号pit(南)



1403号pit(南)



1413号pit(南西)



1414号pit(南)



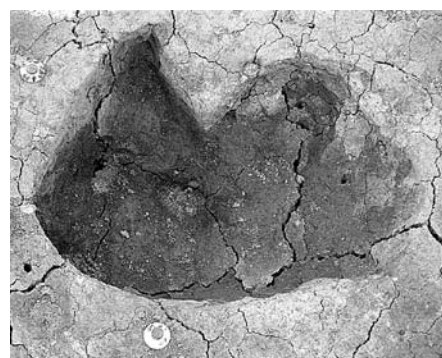
1415号pit(南)



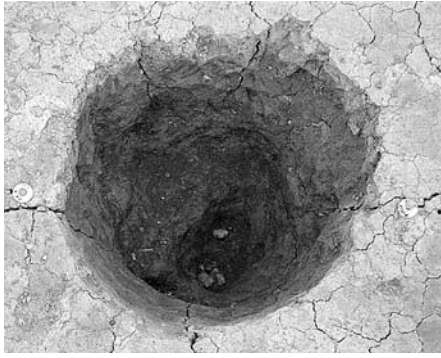
1417号pit(南)



1418号pit(南)



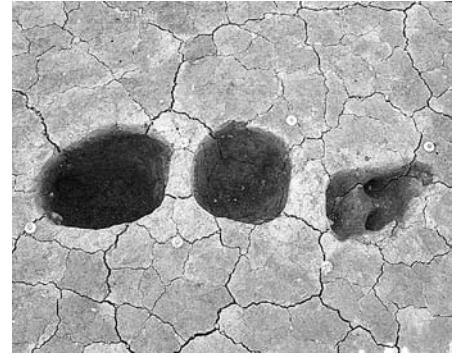
1419号pit(南西)



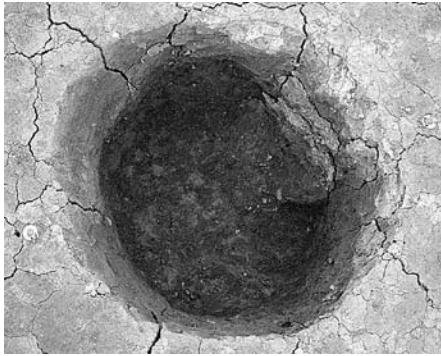
1420号pit(南東)



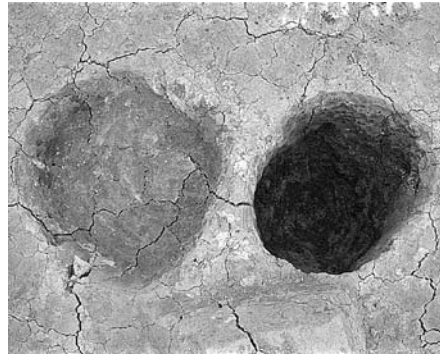
1421号pit(南)



1422 ~ 1424号pit(北)



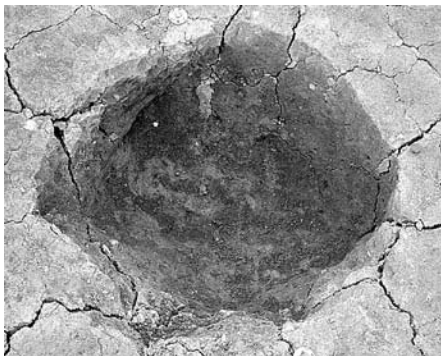
1425号pit(南東)



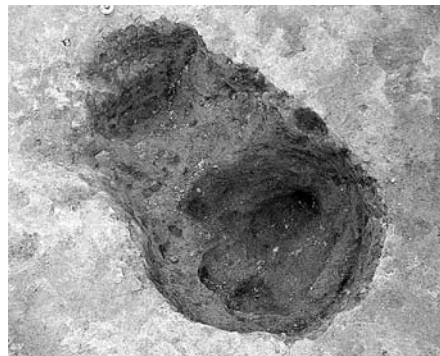
1426左・1427右号pit(南)



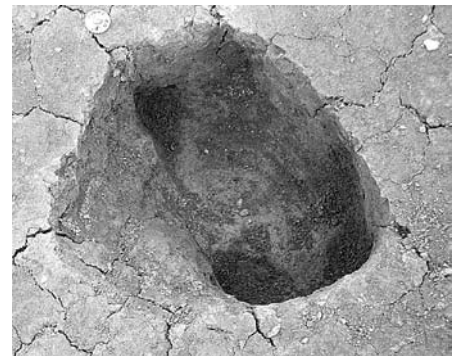
1428号pit(南)




1429号pit(東)



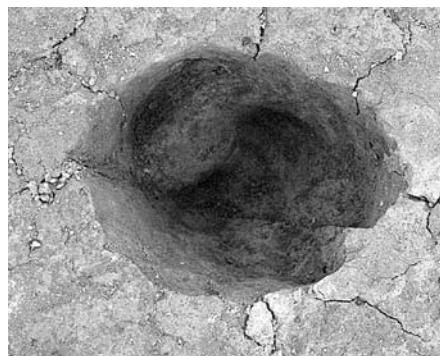
1430号pit(南)




1441号pit(西)




1442号pit(東)



1443号pit(南)



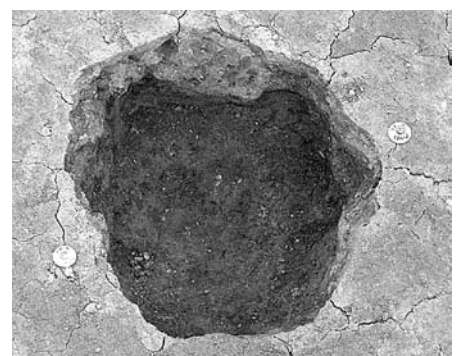
1445号pit(南)



1450号pit(西)



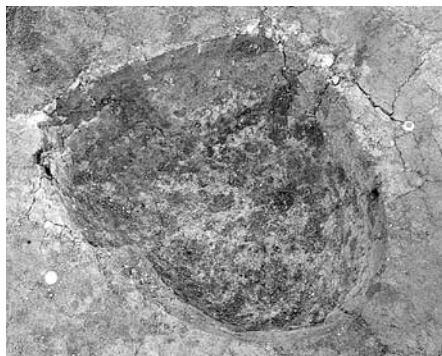
1451号pit(南)



1452号pit(東)



1453号pit(南)



1457号pit(南)



1458号pit(南)



1461号pit(南西)



1469左・1470右号pit(南)



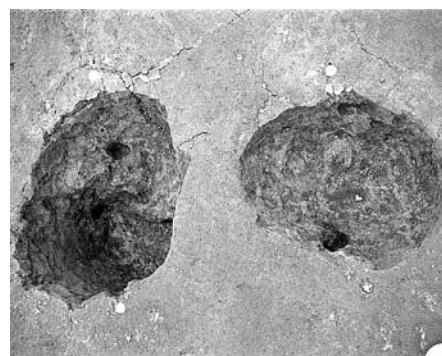
1474号pit(北)



1478号pit(北)



1479号pit(南)



1480左・1481右号pit(西)



1485左・1486右号pit(南)



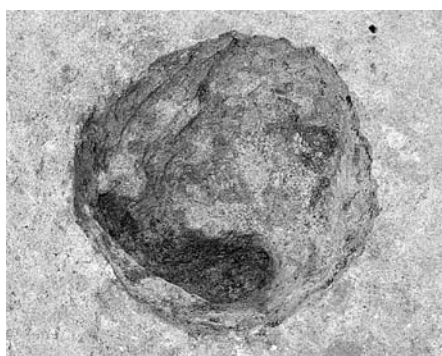
1489号pit(南)



1497～1500号pit(東)



1504号pit(南西)



1505号pit(南)



1507号pit(北)



1508号pit(東)



1509号pit(北)



1512号pit(南)



1520号pit(南)



1521号pit(南東)



1522号pit(南)



1523号pit(南)



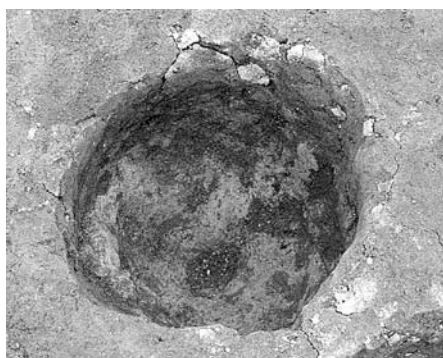
1525号pit(南)



1528号pit(北)



1529号pit(東)



1533号pit(南)



1534号pit(南)



1535号pit(東)



1536号pit(南東)




1537号pit(南)



1538号pit(南)



1539号pit(南)



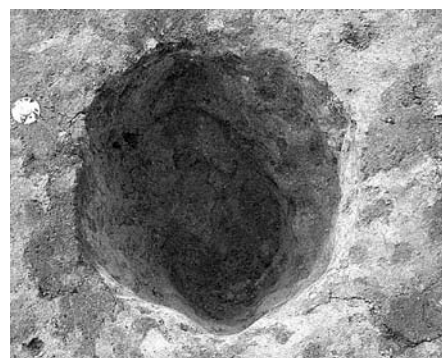
1540号pit(東)



1541号pit(南)



1548号pit(南東)



1549号pit(南東)



1550号pit(南東)



1552号pit(南)



1553号pit(南西)



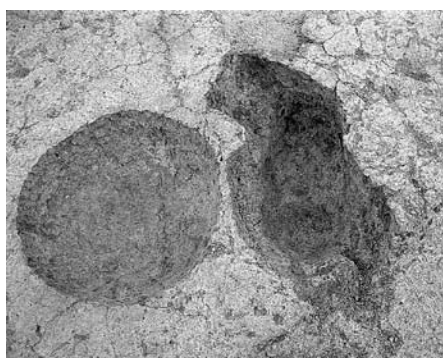
1563号pit(西)



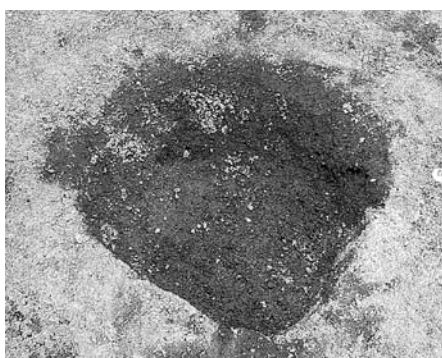
1566号pit(南西)



1567号pit(南)



1568左・1569右号pit(南)




1571号pit(南)




1574号pit(南西)



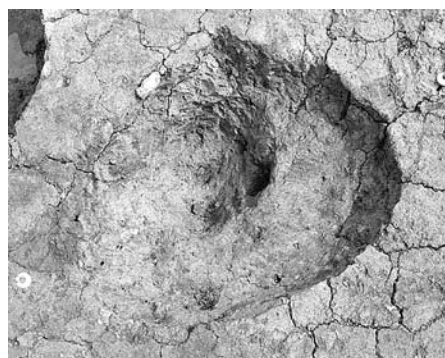
1576号pit(南)



1577号pit(南)



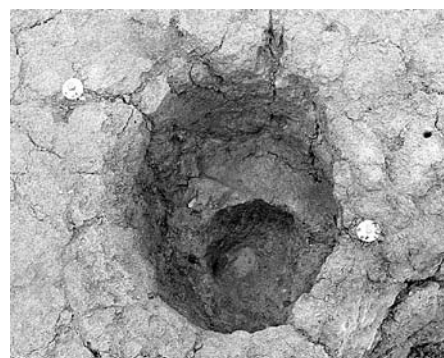
1578号pit(南)



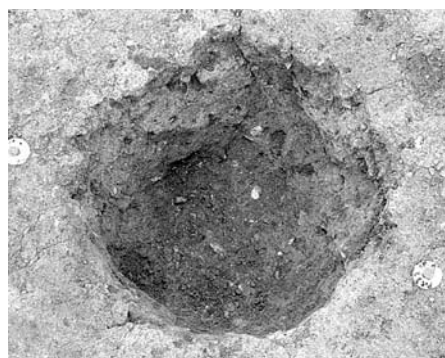
1579号pit(南西)



1580号pit(南)



1581号pit(南)



1582号pit(南)




1584号pit(南)



1590号pit(南西)



1591号pit(南)




1596号pit(東)




1598号pit(南)



1599号pit(南)




1601号pit(南)




1602左・1603右号pit(南)



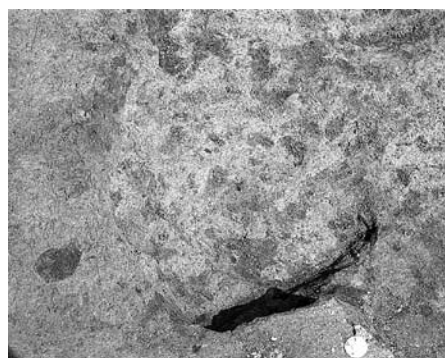
1604左・1605右号pit(南)



1608号pit(南)



1609号pit(南)



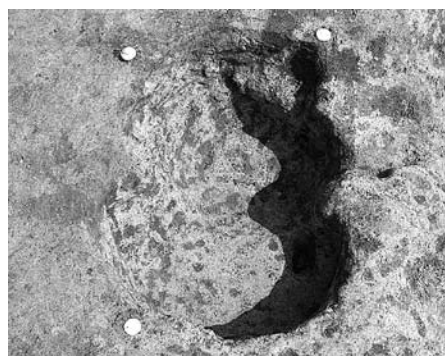
1610号pit(南)




1611号pit(南)



1612号pit(南)



1613号pit(南)



1614号pit(南)



1616号pit(南)



1617号pit(南)



1618号pit(南)



1619号pit(南)



1620号pit(南)



1621号pit(南)




1623号pit(南)



1624号pit(南)



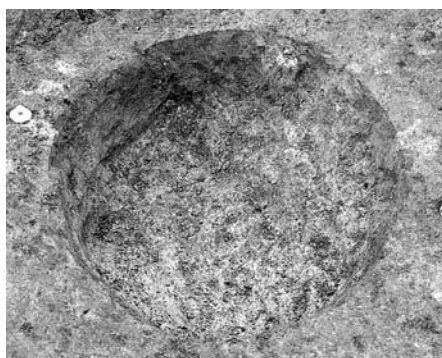
1625号pit(南)



1626号pit(南)



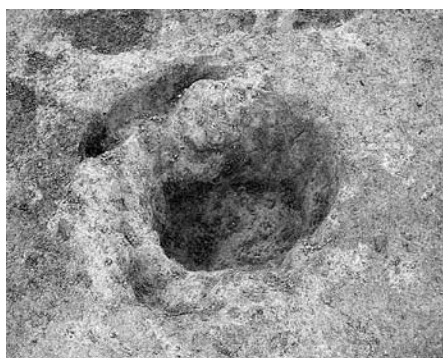
1627号pit(南)



1633号pit(南)



1634号pit(南)



1636号pit(南)



1638号pit(南)



1639号pit(南)



1640号pit(南)




1641号pit(南)



1642号pit(南)




1643号pit(南)



1644号pit(東)







306号竖穴建物跡出土遺物（1）



306号竖穴建物跡出土遺物(2)



306号竖穴建物跡出土遺物（3）



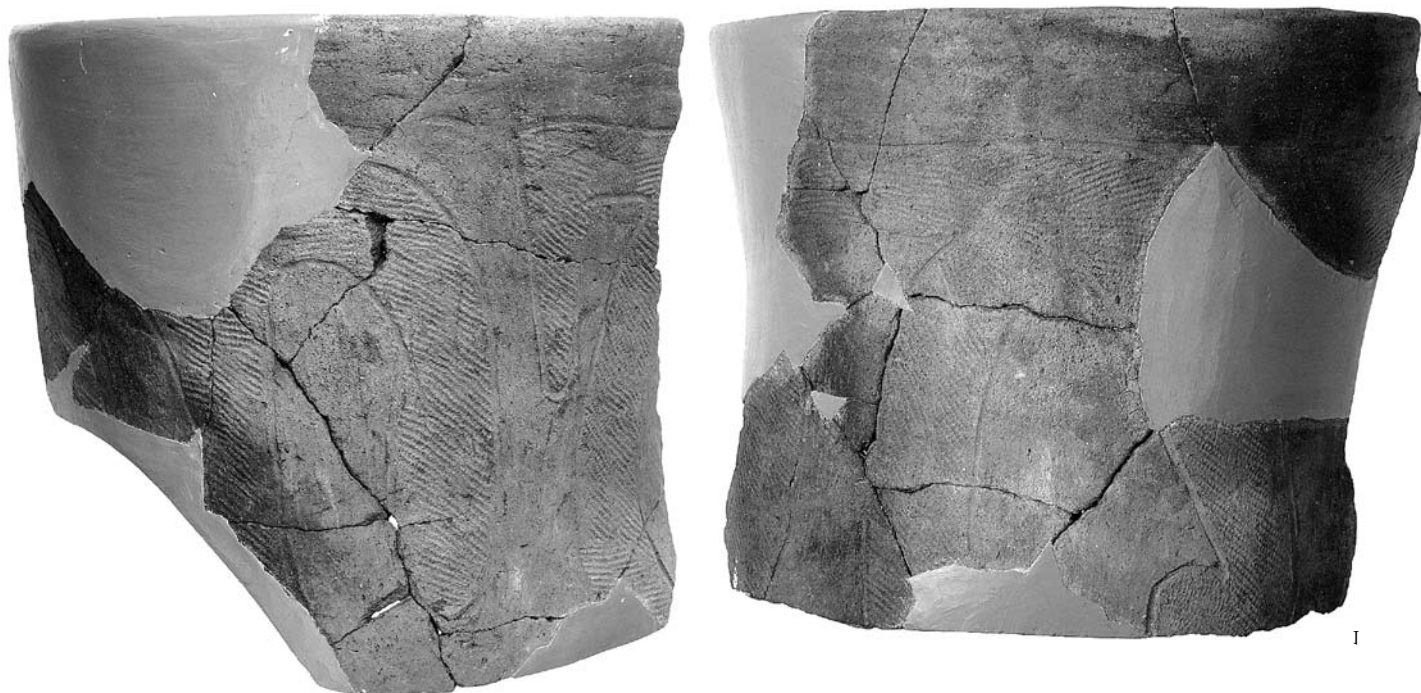
306号竖穴建物跡出土遺物(4)



306号竖穴建物跡出土遺物 (5)



1022号土坑跡出土遺物




I



2




3




4




5



6



7



8



9



1137号土坑跡出土遺物




10




1

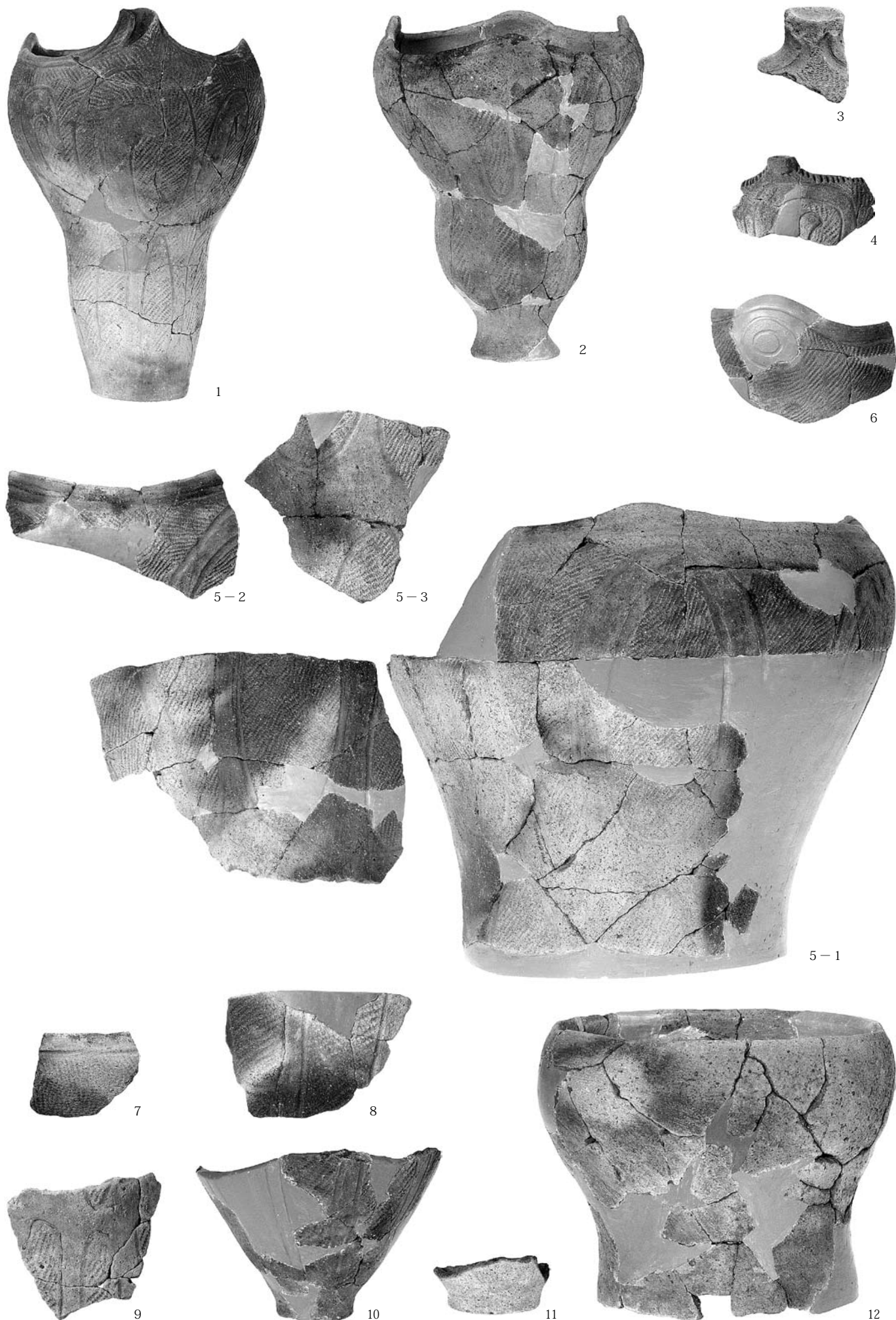
51号埋設土器



53号埋設土器



54号埋設土器



55号埋設土器(1)



13



14



15



17




16



18



19



20



21



22-1



22-2



22-3




22-4



22-5



22-6



22-7




23(1/1)

55号埋設土器 (2)




1

56号埋設土器



57号埋設土器

1



61号埋設土器

1



1 (1/3)




2 (1/3)


62号埋設土器



1-1




1-3



1-2




1-4



2



4



5



6

土器集中Aブロック出土遺物(1)



3



7



8



9



10-1



10-2



11




12



13



14




15(1/2)



16(1/3)

土器集中Aブロック出土遺物 (3)



5

9



10(1/1)



11(1/6)

土器集中Bブロック出土遺物



1



2




3





土器集中Cブロック出土遺物 (1)







土器集中Cブロック出土遺物 (2)



遺構外出土縄文土器 (1)







遺構外出土繩文土器（4）




244



255



256



257



258



264-1



264-2



266



267




271



276




279




288



294




295



298



300



303



304



305



306



308



311




317




319



322




323




325




遺構外出土繩文土器 (6)



遺構外出土繩文土器 (7)













遺構外出土繩文土器 (8)




遺構外出土石器 (1)

PL.140






遺構外出土石器 (3)




201号竖穴建物跡出土遺物




202号竖穴建物跡出土遺物




204号竖穴建物跡出土遺物 (1)




1. 204号竖穴建物跡出土石製模造品 A・B類



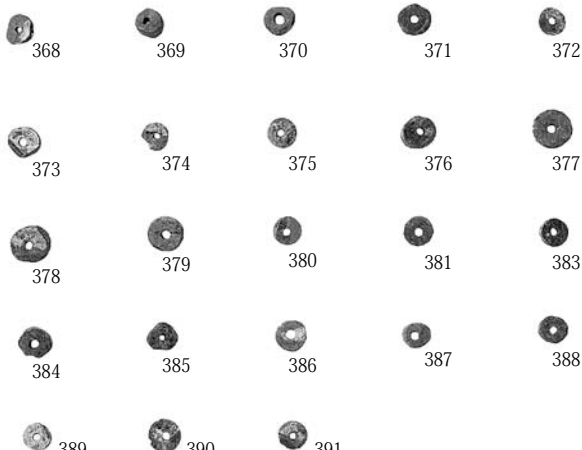
2. 204号竖穴建物跡出土石製模造品 C類




3. 204号竖穴建物跡出土石製模造品 D-①類



4. 204号竖穴建物跡出土石製模造品 D-②~④・E類



5. 204号竖穴建物跡出土石製模造品 F類




6. 204号竖穴建物跡出土石製模造品 製作工程



7. 204号竖穴建物跡出土石製模造品 剥片



8. 204号竖穴建物跡出土石製模造品 小剥片



47+48(1/4)

204号竖穴建物跡出土遺物 (3)



393(1/8)



394(1/4)



395(1/4)



1



3


206号竖穴建物跡出土遺物



2



7




10




11




14



15



16



17



18

205号竖穴建物跡出土遺物



2



3




4



10




15



19



17




18

208号竖穴建物跡出土遺物




1

210号竖穴建物跡出土遺物



1



2


211号竖穴建物跡出土遺物




3



2



3



4



5

212号竖穴建物跡出土遺物



1

213号竖穴建物跡出土遺物



1



10(1/2)




11(1/2)



2



10(1/2)




11(1/2)



5

214号竖穴建物跡出土遺物



5



6



14



17



18




50



19



39



40




215号竖穴建物跡出土遺物



50




216号竖穴建物跡出土遺物



217号竖穴建物跡出土遺物 (1)



12(1/4)



11(1/4)



13(1/4)


217号竖穴建物跡出土遺物 (2)



2




3




12




2



13




14



16




19



25



27



28



34

218号竖穴建物跡出土遺物



220号竖穴建物跡出土遺物



221号竖穴建物跡出土遺物



225号竖穴建物跡出土遺物




6



7



9



12

223号竖穴建物跡出土遺物



1

226号竖穴建物跡出土遺物



2

229号竖穴建物跡出土遺物



1

230号竖穴建物跡出土遺物




8

234号竖穴建物跡出土遺物




1




5

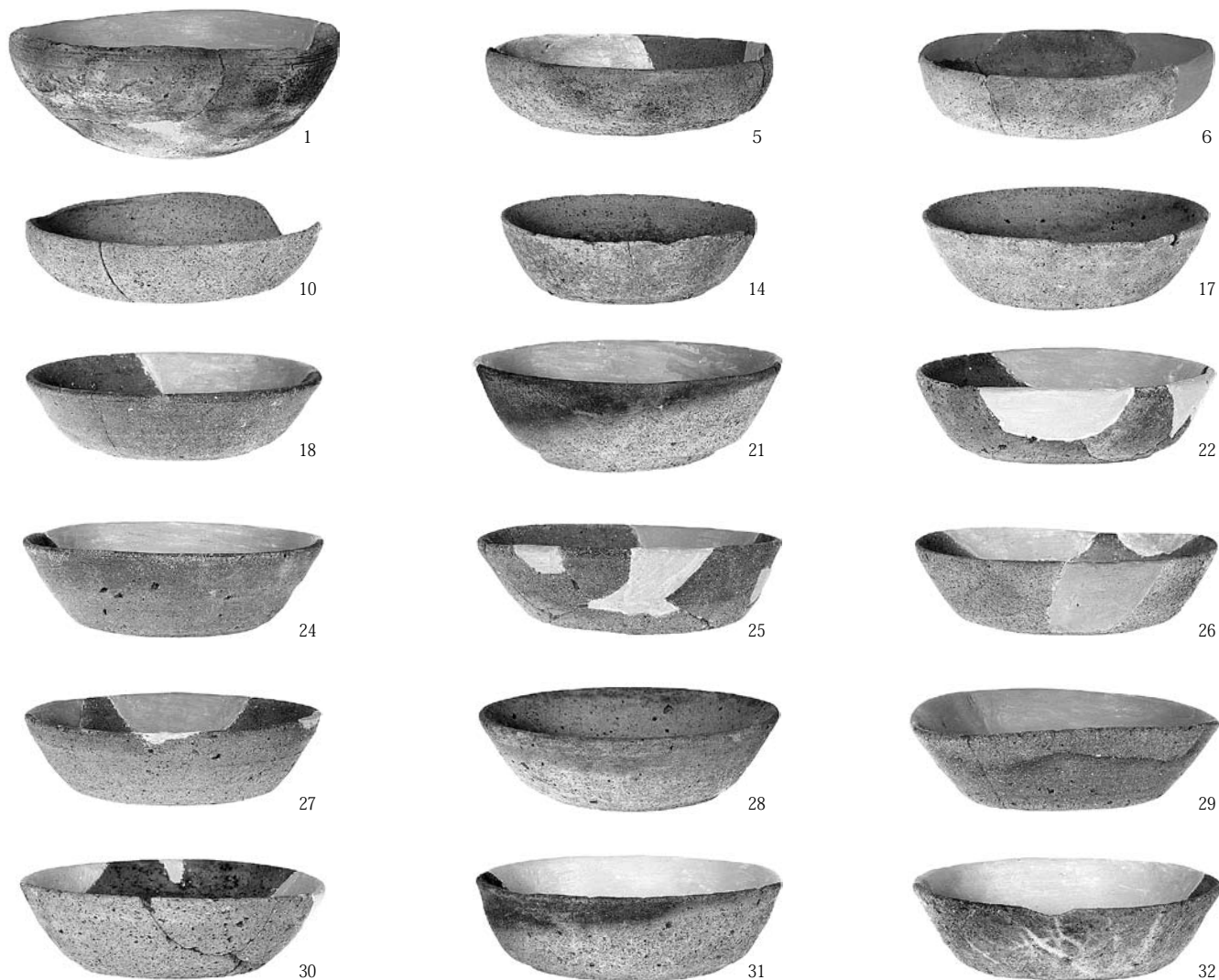
231号竖穴建物跡出土遺物




8



233号竖穴建物跡出土遺物




235号竖穴建物跡出土遺物 (1)



33



38



44



40




48



61

235号竖穴建物跡出土遺物 (2)



1




7 (1/4)



4 (1/2)



237号竖穴建物跡出土遺物




2


236号竖穴建物跡出土遺物




1



3



4



5



9 (1/4)




11 (1/4)


239号竖穴建物跡出土遺物



7



8



2



3




242号竖穴建物跡出土遺物



3



5



6



10




17

243号竖穴建物跡出土遺物



8



9



246号竖穴建物跡出土遺物



18



2 (1/4)



4

245号竖穴建物跡出土遺物



2



11 (1/2)



3



247号竖穴建物跡出土遺物



4 (1/2)




250号竖穴建物跡出土遺物



1


248号竖穴建物跡出土遺物




1

252号竖穴建物跡出土遺物


PL.152




251号竖穴建物跡出土遺物



253号竖穴建物跡出土遺物



254号竖穴建物跡出土遺物



1




2



3



4



5



10(1/4)

255号竖穴建物跡出土遺物



10(1/2)



3




1

259号竖穴建物跡出土遺物



256号竖穴建物跡出土遺物



6

257号竖穴建物跡出土遺物



1

261号竖穴建物跡出土遺物




1




4



5




10




11



14



15




16

258号竖穴建物跡出土遺物




41



2

263号竖穴建物跡出土遺物



3




4(1/4)

267号竖穴建物跡出土遺物

PL.154



1



7



3

268号竖穴建物跡出土遺物



8




9



6



10



12



5



8

265号竖穴建物跡出土遺物

272号竖穴建物跡出土遺物




1



2



5 (1/4)




3




4

275号竖穴建物跡出土遺物



1



2

276号竖穴建物跡出土遺物



3

277号竖穴建物跡出土遺物



6 (1/4)




1



7

278号竖穴建物跡出土遺物



2



3



4



5



7 (1/4)




8 (1/4)


279号竖穴建物跡出土遺物



1



2



4



5



13(1/4)



10




15(1/4)



17(1/4)

281号竖穴建物跡出土遺物



3




4


280号竖穴建物跡出土遺物



6



7



8




11

287号竖穴建物跡出土遺物



286号竖穴建物跡出土遺物




289号竖穴建物跡出土遺物



291号竖穴建物跡出土遺物



290号竖穴建物跡出土遺物



292号竖穴建物跡出土遺物 (1)



11(1/4)



16(1/4)



18(1/4)




19(1/4)



21(1/4)



1



2

293号竖穴建物跡出土遺物



4



5 (1/2)



6

294号竖穴建物跡出土遺物



3



4



5



10(1/4)



13(1/4)

297号竖穴建物跡出土遺物




3 (1/4)



4 (1/4)

298号竖穴建物跡出土遺物



1



4



6 (1/4)



7 (1/4)

299号竖穴建物跡出土遺物



5 (1/4)



1

301号竖穴建物跡出土遺物



9

303号竖穴建物跡出土遺物



1


305号竖穴建物跡出土遺物



1



3



5



7



9

309号竖穴建物跡出土遺物



10(1/4)




8(1/4)



1



4



5



6




7



9



12



13



14



17



18



19



22

313号竖穴建物跡出土遺物 (1)



27(1/4)



28(1/4)



31(1/4)



32(1/4)




30(1/4)



34(1/4)



33(1/4)



37




313号竖穴建物跡出土遺物 (2)



1




2



3




4



5




6



7



8



9

314号竖穴建物跡出土遺物 (1)




314号竖穴建物跡出土遺物 (2)



320号竖穴建物跡出土遺物



319号竖穴建物跡出土遺物



1



4

321号竖穴建物跡出土遺物



1



2



3



4



5 (1/4)



6 (1/4)




7 (1/4)

322号竖穴建物跡出土遺物



1

323号竖穴建物跡出土遺物



2



3



4



5



8



18

324号竖穴建物跡出土遺物



1



3



5



8



11



12



15

326号竖穴建物跡出土遺物 (1)



18(1/4)



20(1/4)



19(1/4)



21(1/4)




23(1/4)



27

326号竖穴建物跡出土遺物 (2)



9



11



19(1/4)

328号竖穴建物跡出土遺物 (1)



15(1/4)



16(1/4)



17(1/4)




18(1/4)

328号竖穴建物跡出土遺物 (2)



1



330号竖穴建物跡出土遺物



6(1/4)




4




5



9



7



8



10(1/4)


331号竖穴建物跡出土遺物



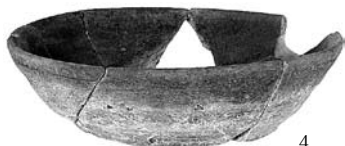
1




2



3



4



6




8



7



10(1/4)



17(1/2)



332号竖穴建物跡出土遺物



1




2




3

333号竖穴建物跡出土遺物 (1)



4



7



8



14(1/4)



16




17



18




19



20




24



26



29




32




33



34



35



36



39



41



45



46



47



48



49



50



55



57



59



60(1/4)



68(1/4)



70(1/4)



72(1/4)



79(1/4)



84



85(1/2)



333号竖穴建物跡出土遺物 (3)



3



4

334号竖穴建物跡出土遺物



6



1



2

336号竖穴建物跡出土遺物



3



4




7



8



21(1/4)



9



13



14



26



27

337号竖穴建物跡出土遺物



4

339号竖穴建物跡出土遺物




5



6

340号竖穴建物跡出土遺物



5




8



16

341号竖穴建物跡出土遺物



12(1/4)



1



2



5



3



4



6



7(1/4)



8(1/4)

342号竖穴建物跡出土遺物



10(1/4)



2




3

346号竖穴建物跡出土遺物



5(1/4)




1 (1/4)

344号竖穴建物跡出土遺物



2



1



5

345号竖穴建物跡出土遺物



1



3 (1/4)




4

347号竖穴建物跡出土遺物



1




2

348号竖穴建物跡出土遺物



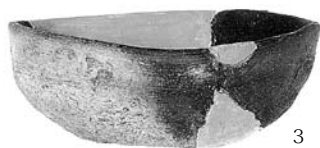
1

350号竖穴建物跡出土遺物



9

352号竖穴建物跡出土遺物



3



8



5



11(1/4)



9 (1/4)

353号竖穴建物跡出土遺物 (1)




10(1/4)



13(1/4)



16



17



20



23(1/4)



25



27



26

353号竖穴建物跡出土遺物 (2)



1



2




5




3



4




5



7



8



6



9(1/4)



10(1/4)



12(1/4)

357号竖穴建物跡出土遺物



1



3

356号竖穴建物跡出土遺物



1



2

359号竖穴建物跡出土遺物



2 (1/4)

365号竖穴建物跡出土遺物



1




2



4



5



8

361号竖穴建物跡出土遺物



9




11



10



1



2



3 (1/4)



4 (1/4)



5 (1/4)

363号竖穴建物跡出土遺物

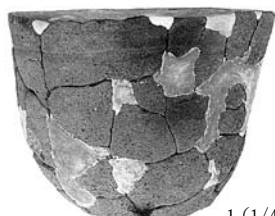


6 (1/4)



1

360号竖穴建物跡出土遺物



1 (1/4)



2

366号竖穴建物跡出土遺物



1

367号竖穴建物跡出土遺物



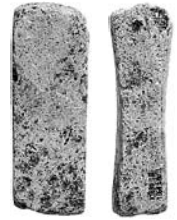
1

57号溝跡出土遺物



2

59号溝跡出土遺物



3



1



10



16(1/4)




2

4号井戸跡出土遺物




11

5号井戸跡出土遺物



17



19



42

11号井戸跡出土遺物



24

6号井戸跡出土遺物




49

14号井戸跡出土遺物




44

12号井戸跡出土遺物



27



30



31



32



41

8号井戸跡出土遺物




36



17

1021号土坑跡出土遺物



36



40



42



43

1054号土坑跡出土遺物



26

1046号土坑跡出土遺物




56



58

1061号土坑跡出土遺物



64

1070号土坑跡出土遺物



65

1082号土坑跡出土遺物




8

1301号ピット跡出土遺物




21

1539号ピット跡出土遺物



13

1498号ピット跡出土遺物



14



16



17




18

1528号ピット跡出土遺物




19(1/4)



1




3




4

2号粘土採掘坑跡出土遺物



1号粘土採掘坑跡出土遺物



5



7




6




17



20



39



57



49




40



43




54



54



62



56



89




92



95(1/4)

遺構外出土遺物 (1)



遺構外出土遺物 (2)



175(1/2)

中世出土遺物



1



2



3



4




5



6 (1/2)



7



8



9 (1/4)



10(1/4)



11

2・3区出土遺物（縄文石器）補遺




5

3区10号竖穴建物跡出土遺物



6


3区11号竖穴建物跡出土遺物



7



8



9

3区1号溝跡出土遺物




10(1/4)



13(1/4)



14



12(1/4)

3区遺構外出土遺物



16(1/2)

4区18号竖穴建物跡出土遺物



18(1/4)



17(1/4)

4区1号溝跡出土遺物

報告書抄録

書名ふりがな	がくまえいせき (に)
書名	楽前遺跡 (2)
副書名	北関東自動車道 (伊勢崎～県境) 地域 埋蔵文化財発掘調査報告書
巻次	
シリーズ名	財団法人群馬県埋蔵文化財調査事業団調査報告書
シリーズ番号	
編著者名	高島英之・神谷佳明
編集機関	財団法人群馬県埋蔵文化財調査事業団
発行機関	財団法人群馬県埋蔵文化財調査事業団
発行年月日	20101022
作成法人ID	21005
郵便番号	377-8555
電話番号	0279-52-2511
住所	群馬県渋川市北橘町下箱田784-2
遺跡名ふりがな	がくまえいせき
遺跡名	楽前遺跡
所在地ふりがな	ぐんまけんおおたしひがしいまいずみまち
遺跡所在地	群馬県太田市東今泉町
市町村コード	10205
遺跡ID	T0158
北緯 (日本測地系)	361939
東経 (日本測地系)	1392326
北緯 (世界測地系)	361945
東経 (世界測地系)	1392317
調査期間	20040401-20050930
調査面積	4787
調査原因	道路建設
種別	集落
主な時代	縄文時代、古墳時代後期～奈良・平安時代
遺跡概要	竪穴建物跡+埋設土器+土坑跡-縄文土器・石器、竪穴建物跡+掘立柱建物跡+溝跡+土坑跡+pit跡+粘土採掘坑跡-土師器・須恵器・石製品
特記事項	古代官道東山道駅路周辺集落
要約	<p>縄文時代中期の竪穴建物跡2棟・土坑跡2基・埋設土器8基、古墳時代後期から平安時代中期にかけての掘立柱建物跡32棟・竪穴建物跡155棟・柱穴列跡3条・溝跡9条・井戸跡14基・粘土採掘坑跡2基・土坑跡111基・pit跡370基などが検出された。縄文時代の遺構もあるが、古代に形成された集落によって破壊され、遺構数・遺物量は少ない。古代集落を主体とする。出土した遺物量は、縄文時代中・後期の土器・石器、古墳時代後期～平安時代中期の土器・石製品・金属製品等、計337箱分である。古代集落を構成する掘立柱建物跡はいずれも桁行3間×梁間2間程度の小規模な側柱建物か、2間四方ないし桁行2間×梁間1間程度の総柱建物跡であり、配置も整然としたものではない。検出状況からは、計画的な建物配置がなされた形跡は看取しがたいところで、官衙やその関連施設あるいは在地首長居宅などの一部を構成した建物とは考えにくい。しかしながら、郡名が記された奈良・平安時代の土器や硯、奈良時代の鍵などの特徴的な遺物が出土している。南側約30～50mの位置を東山道駅路が通り、古代の幹線道路に近接した集落遺跡としての性格を有している。</p>

財団法人群馬県埋蔵文化財調査事業団調査報告書第503集

楽前遺跡（2）

北関東自動車道（伊勢崎～県境）地域
埋蔵文化財発掘調査報告書

平成22年10月15日 印刷

平成22年10月22日 発行

編集／発行 財団法人 群馬県埋蔵文化財調査事業団

〒377-8555 群馬県渋川市北橘町下箱田784-2

電話 0279-52-2511（代表）

ホームページアドレス <http://www.gunmaibun.org>

印刷／上毎印刷工業株式会社
