

写真図版




赤城山麓上空から上白井西伊熊遺跡を望む（奥が榛名山、右が子持山山麓。中央に利根川が見え、左側が下流。白矢印先が調査地点。）

PL.2




利根川左岸から右岸段丘面を望む



利根川左岸から右岸段丘面を望む



調査区遠景（上位段丘長坂面から、右に段丘崖が見える）




調査区（1区）全景（北から、上位段丘の崖がみえる）



第1文化層 遺物出土状態（自然礫含む）



第1文化層 黒曜石製尖頭器（1）出土状態



第2文化層 2号・4号礫群（南から、試掘坑内はXIII層）



第2文化層 4号礫群周辺（北西から）




第2文化層 4号礫群 (北西から)



第2文化層 1号ブロック a・b集中部 (西から)



第2文化層 1号ブロック a・b集中部近接 (西から)



第2文化層 1号ブロック a・b集中部と土層断面 (西から)



第2文化層 1号ブロック a・b集中部と土層断面



第2文化層 1号ブロック a・b集中部断割 (西から)


PL.4



第2文化層 1号礫群 (南から)



第2文化層 1号礫群断割 (トレンチ内はX III層の礫)



第2文化層 2号礫群とX III層露出自然礫 (南西から)



第2文化層 2号礫群とX III層露出自然礫 (北から)



第2文化層 2号礫群 (南から)




第2文化層 2号礫群 (北から)



第2文化層 3号礫群 (南から、竹串は炭化物出土位置)



第2文化層 3号礫群近接 (東から)



第2文化層 3号礫群翼状剥片 (頁 16-5477) 出土状態



第2文化層 3号礫群断割




第2文化層 4号礫群 (南から)




第2文化層 4号礫群被熱礫 (2216) 出土状態



第2文化層 北端部調査風景 (北から)



第2文化層 非接合石器 (1)



3843(4/5)



1093(4/5)



1084(4/5)



1084




2047(4/5)



2676(4/5)




2676




2096(4/5)

379



安1

第2文化層 接合資料黑色安山岩1 (1)



安1



①




②




③ a


第2文化層 接合資料黑色安山岩1 (3)



③ b




④



⑤後半







第2文化層 接合資料黑色安山岩1 (5)




1952(4/5)




2271(4/5)




3834+5067(4/5)



2521



安2




②



③




第2文化層 接合資料黑色安山岩2



安3

第2文化層 接合資料黑色安山岩3 (1)



安3





① a



① b

第2文化層 接合資料黑色安山岩3 (2)





② a 打面緣剝離等近接



② b




② c



② c+ ② d 敲打痕近接




② d



② e





② f 近接 翼状剥片剥離以前の打面縁剥離 接合写真の右 90°回転



② f



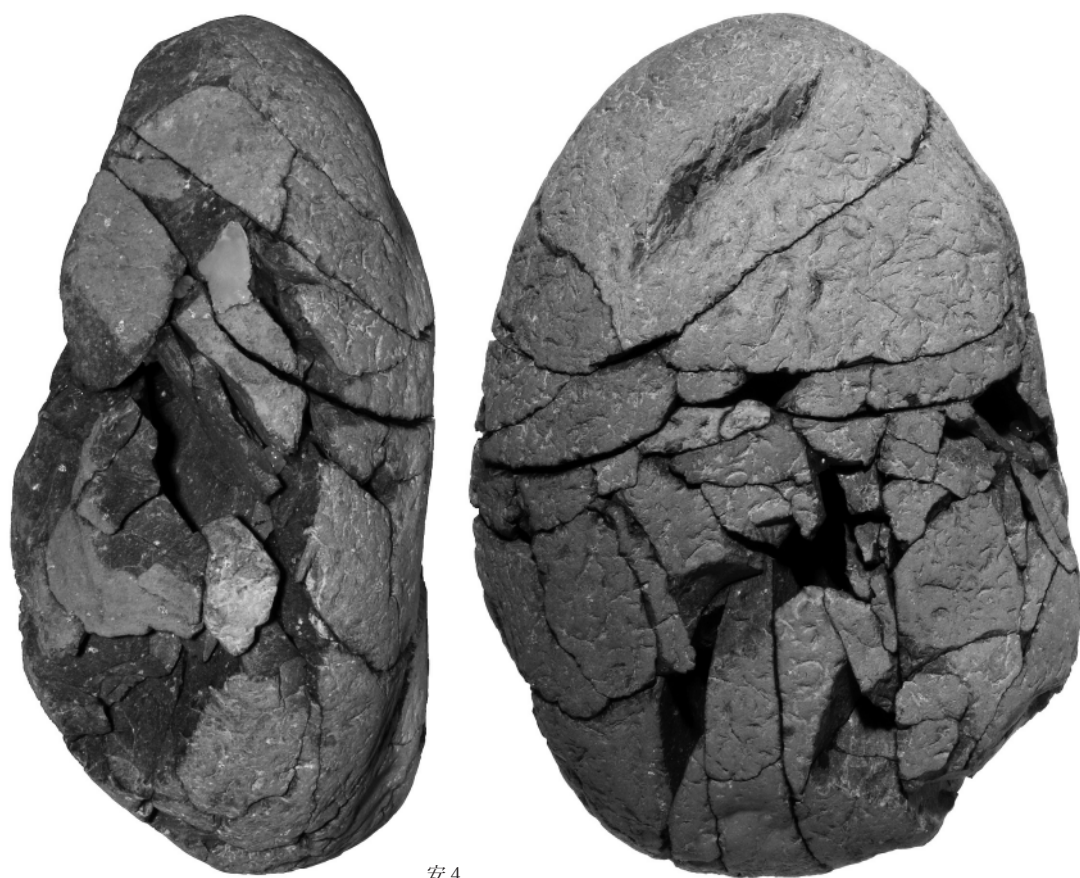
998+1937+2164+2170+2266








安4

第2文化層 接合資料黑色安山岩4 (1)




安4




第2文化層 接合資料黑色安山岩4 (3)



第2文化層 接合資料黑色安山岩4 (4)



第2文化層 接合資料黑色安山岩4 (5)




⑩近接 平坦面に施された微細な剥離による打面調整






⑪
第2文化層 接合資料黒色安山岩4 (6)







1899(4/5)



4291(2/3)



3568+3957(2/3)




974+4291(4/5)




974(4/5)




1962(4/5)



1960(4/5)



1582+1978(4/5)








1589(4/5)



安5

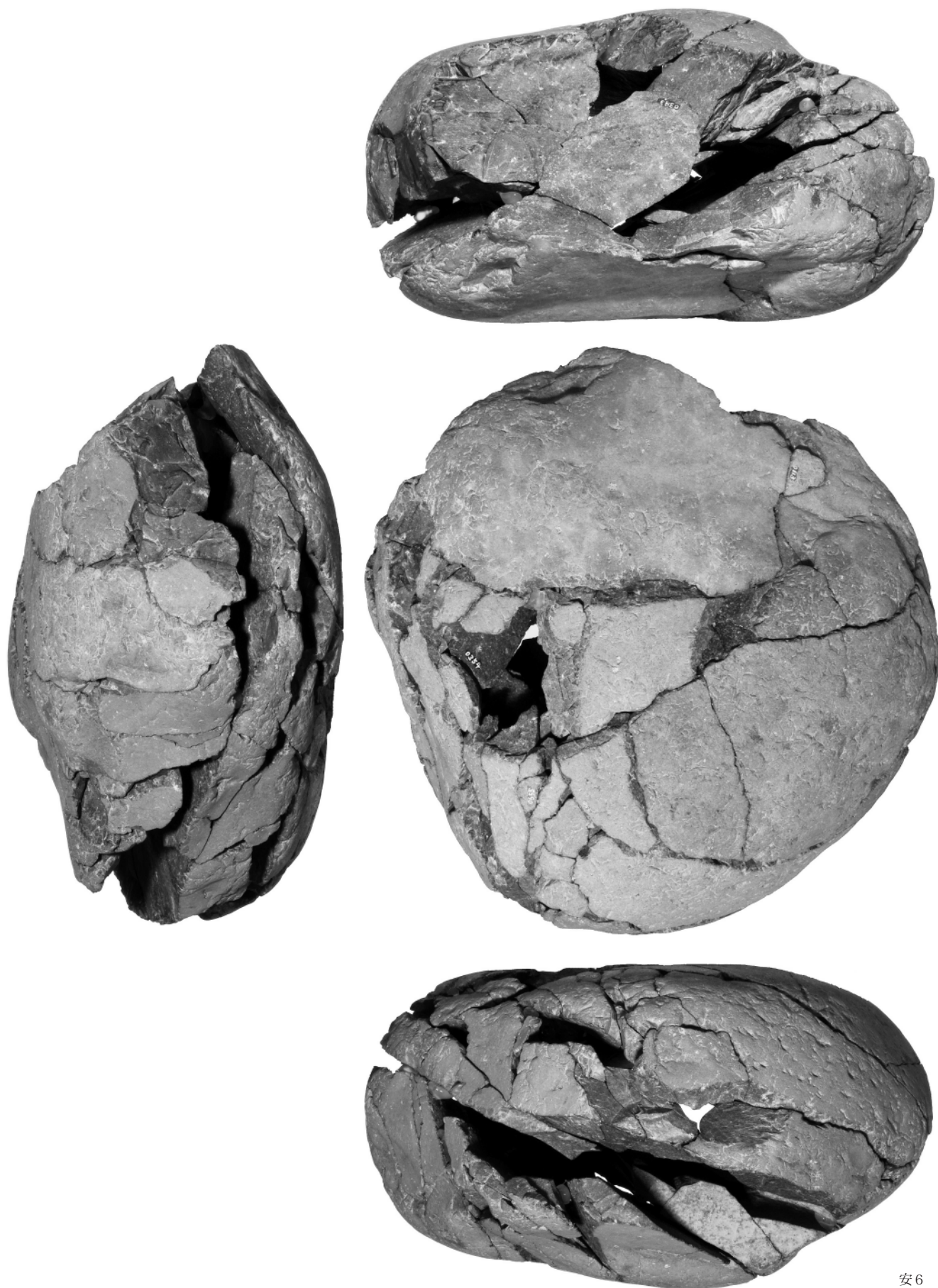
第2文化層 接合資料黑色安山岩5 (1)






第2文化層 接合資料黑色安山岩5 (3)





第2文化層 接合資料黑色安山岩6 (1)


安6



安6



第2文化層 接合資料黑色安山岩 6 (3)







④

⑥

第2文化層 接合資料黑色安山岩6 (5)




⑥接合部とナイフ形石器、石核折れ片の位置関係






第2文化層 接合資料黑色安山岩6 (7)




67+1295+1296 近接 右剥離面の延長上に亀裂が入るが
剥離に至らず、翼状剥片が打点部から割れている




653+1259+1284+1389(2/3)



545+1294(2/3)




安7



5271+5365(4/5)

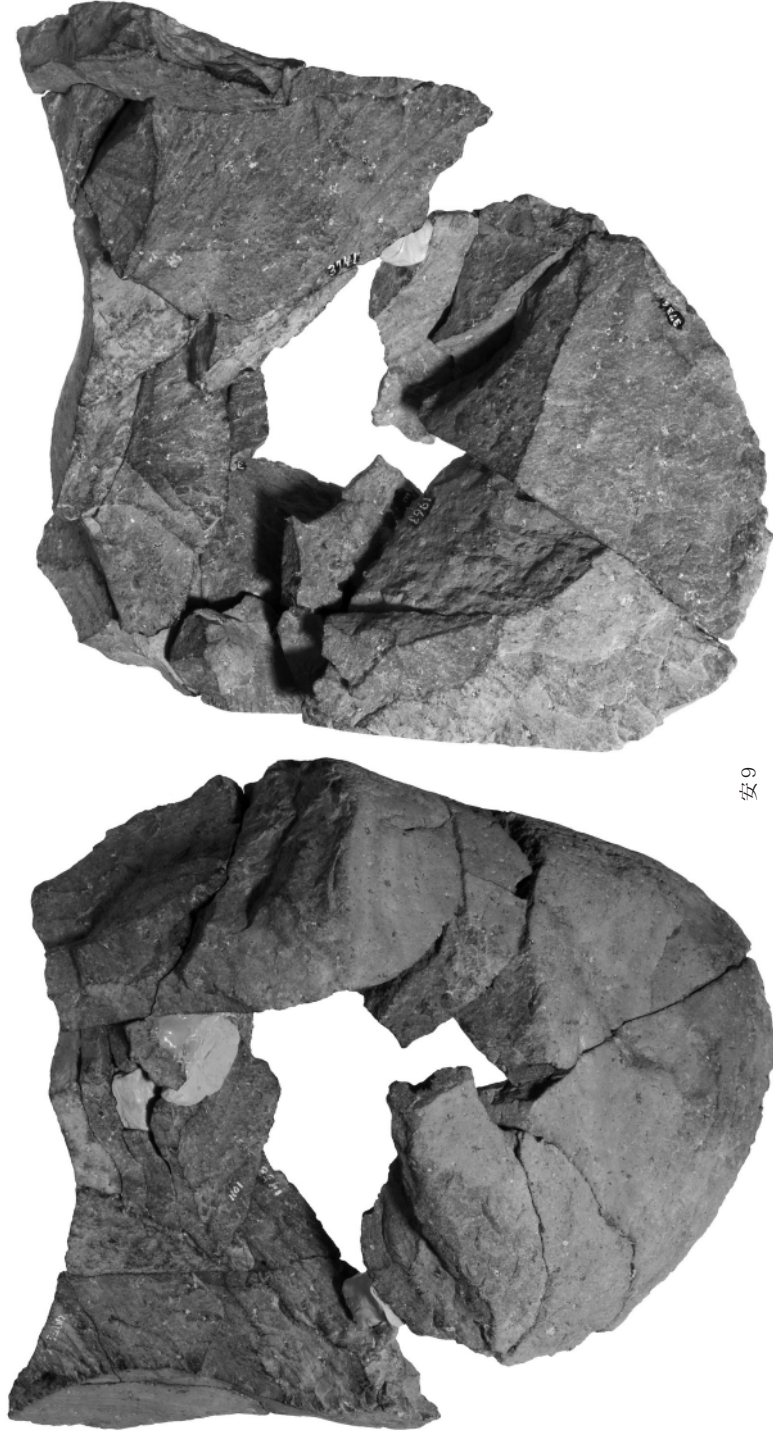
1633+3196+3355(4/5)

2996+3477+4011+4596+5290(4/5)



安8

第2文化層 接合資料黑色安山岩 8



安9



第2文化層 接合資料黑色安山岩 9 (2)




安 10






安 11

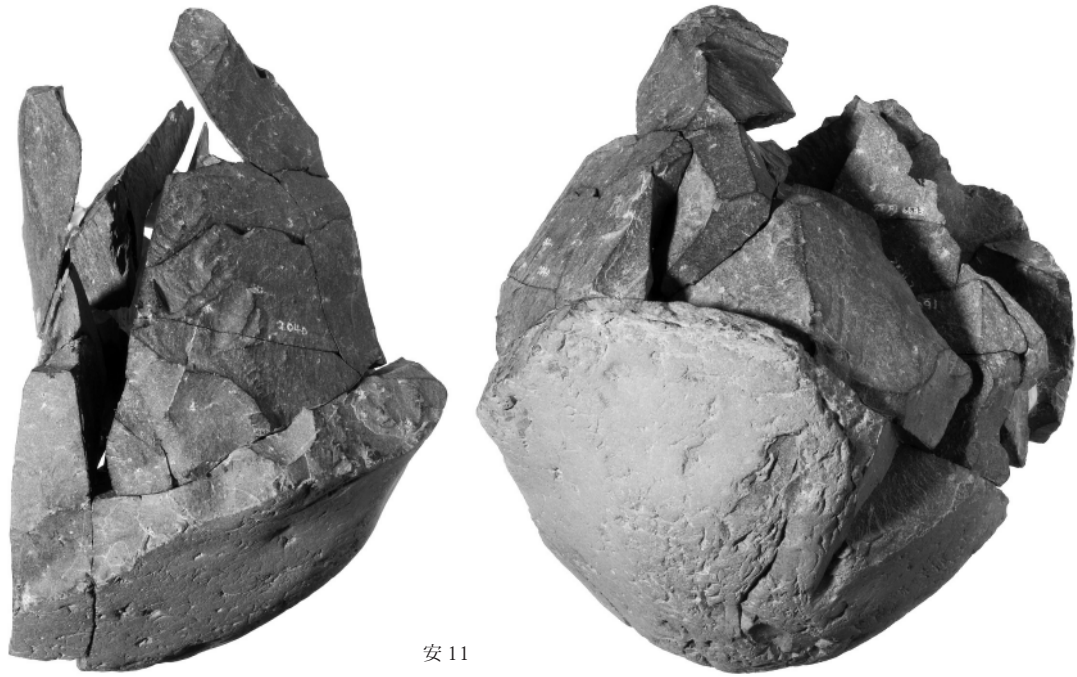


① (997)



① + ② a + ② b + ② c



第2文化層 接合資料黑色安山岩 11 (1)




安 11



② a2




② b+c







③ a+b



③ b




③ a





921+1603+2172+2173+2542+6633(2/3)


PL.50



2168




安 13




安 12


PL.52



第2文化層 接合資料黑色安山岩 12 (2)




安 15



安 14


第 2 文化層 接合資料黑色安山岩 14・15




第2文化層 接合資料黑色安山岩 16



安 17




安 18
4088(2/3)



安 19



安 18 ②




安 18




第2文化層 接合資料黑色安山岩 17～19

PL.56



第 2 文化層 接合資料黑色安山岩 20・21・24




安 22



安 25








安28

安30




安31

安33



頁1




3810 ③ (2/3)



頁2



3825(2/3)



914(2/3)



頁2
② (2/3)



頁3



頁4



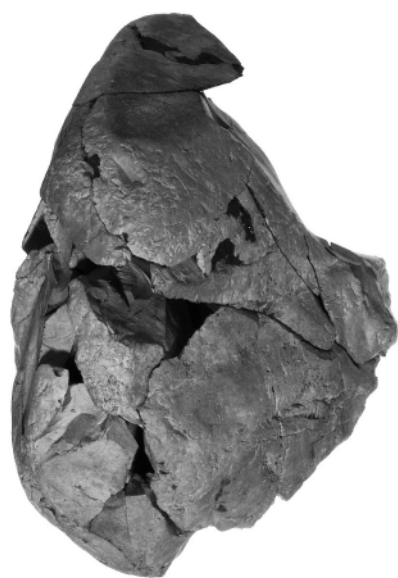
3436(2/3)



頁7




4005+4259(2/3)



5524(2/3)






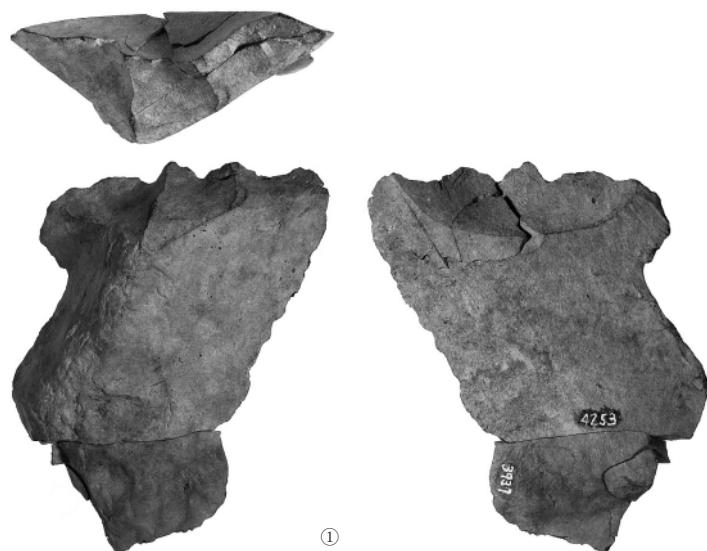
頁 8




頁9




頁 11




①



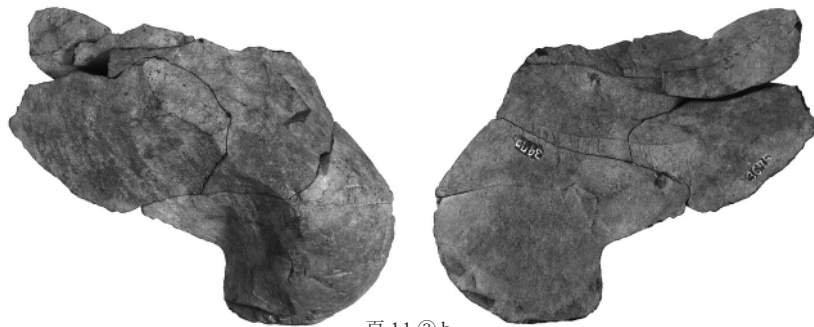
②




③ a+ ③ b



頁 11 ③ a



頁 11 ③ b




頁 12
1619 (②) (2/3)



1619 被熱痕近接






頁 12
2516 (③) (2/3)





頁 12





頁 13


第2文化層 接合資料黑色頁岩 13 (2)




3717(2/3)



4824(2/3)




頁 14



頁 16




頁 20



頁 21(2/3)


頁 21
2112(4/5)




頁 23(2/3)




頁 25(2/3)



黒 1 (4/5)



黒 2 (4/5)




黒 4 (1/1)

黒 3 (4/5)



他2



敲石1



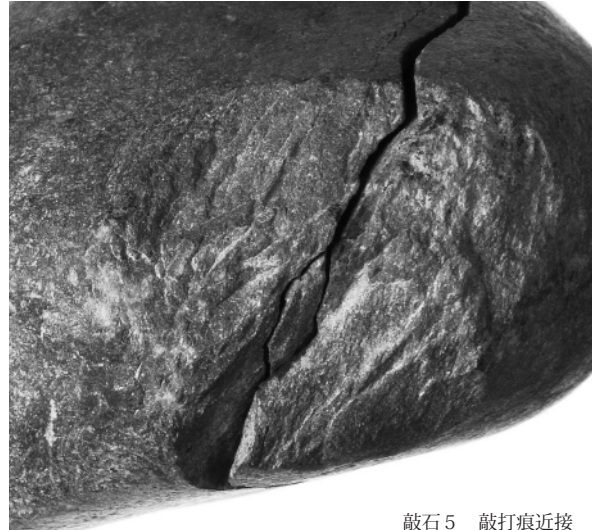
敲石1 敲打痕近接




PL.76



敲石 5



敲石 5 敲打痕近接



敲石 5 敲打痕近接



敲石 2




敲石 2 擦面近接



敲石 2 敲打痕近接

第2文化層 敲石 (2)



敲石7

敲石7 敲打痕から広がる亀裂



敲石4 右の剥離面には被熱痕がある

敲石8

第2文化層 敲石(3)



磔 21



磔 12



磔 30



磔 22





第2文化層 赤化・接合礫 (2)



1982



磔 20



磔 1



磔 3



磔 9



財団法人群馬県埋蔵文化財調査事業団調査報告書 第480集

上白井西伊熊遺跡－旧石器時代編－

一般国道17号(鯉沢バイパス)改築工事に伴う
埋蔵文化財発掘調査(その2)報告書第7集

平成22年3月4日印刷

平成22年3月19日発行

編集・発行／財団法人群馬県埋蔵文化財調査事業団

〒377-8555 群馬県渋川市北橋町下箱田784-2

電話 0279-52-2511 (代表)

ホームページアドレス <http://www.gunmaibun.org/>

印刷／上毛新聞社事業局出版部

