

写真図版




1. 赤城山南麓と上武道路(東から)



2. 荒砥前田遺跡から見た4区(東から)



3. 荒砥北原遺跡から見た4区(西から)



4. 荒砥宮下遺跡から見た4区(北から)



5. 女堀荒口地区前原から見た4区と権現山(東から)



1. 荒砥前田Ⅱ遺跡発掘区と荒砥川(南から)



2. 荒砥前田Ⅱ遺跡発掘区全景(南から)



3. 発掘調査前の1～3区(南から)



4. 発掘調査前の4区(東から)




5. 発掘調査前の4区権現山(南から)



1. 1区谷部東壁土層断面 A-A' 北部 (西から)



2. 1区谷部東壁土層断面 A-A' 南部 (西から)



3. 1区谷部東壁土層断面 A-A' 中央部 (西から)




4. 1区谷部東壁土層断面 A-A' 中央部 (西から)



5. 1区谷部東壁土層断面 A-A' 北部 (西から)




6. 1区谷部西壁土層断面 B'-B''' 南部 (東から)




7. 1区谷部西壁土層断面 B'-B''' 中央部 (東から)



8. 1区谷部西壁土層断面 B'-B''' 北部 (東から)



1. 1区南端溝群全景(西から)



2. 1区南端溝群底面(西から)



3. 1区南端溝群底面(東から)



4. 1区南端溝群東壁土層断面 A'-A''(西から)



5. 1区南端溝群東壁土層断面 A'-A''(西から)



6. 1区南端溝群砂礫層堆積状況(西から)



7. 1区南端溝群砂礫層堆積状況(西から)



1. 1区第1洪水層下水田全景(西から)




2. 1区第1洪水層下水田アゼ(南から)




3. 1区第1洪水層下水田アゼと18号溝(南から)




4. 1区第1洪水層下水田アゼ(南から)



5. 1区第1洪水層下水田アゼと水口(南から)



1. 1区第1洪水層下水田18号溝土層断面 d-d'(南西から)



2. 1区第1洪水層下水田水口全景(北から)





3. 1区第1洪水層下水田アゼ土層断面西部(東から)




4. 1区第1洪水層下水田上層耕作痕全景(南から)



5. 1区第1洪水層下水田上層耕作痕(南から)




6. 1区第1洪水層下水田上層耕作痕先端痕跡(南から)




7. 1区第1洪水層下水田上層耕作痕土層断面(東から)



1. 1区 As-B 下面全景 (西から)



2. 1区 As-B 下面東壁土層断面 A-A' 北部 (西から)




3. 1区 As-B 下面東壁土層断面 A-A' 中央部 (西から)



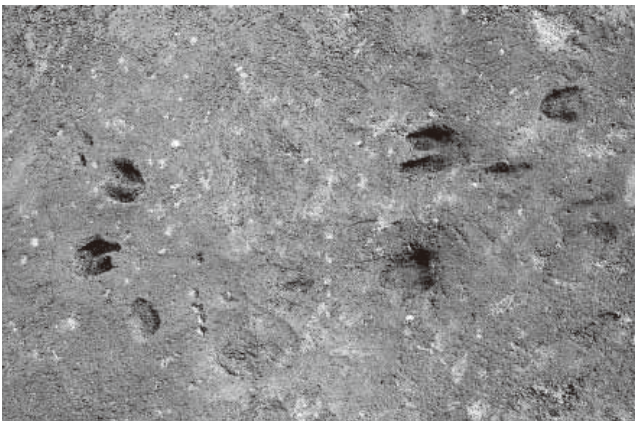
4. 1区 As-B 下面東壁土層断面 A-A' 南部 (西から)



5. 1区 43号土坑土層断面 A-A' (西から)




6. 1区 As-B 下面牛蹄跡検出状況




7. 1区 As-B 下面牛蹄跡




8. 2区南端 As-B 下面全景 (西から)



1. 1区第2洪水層下水田全景(西から)



2. 1区第2洪水層下水田東壁土層断面 A-A' 北部(西から)




3. 1区第2洪水層下水田東壁土層断面 A-A' 中央部(西から)




4. 1区第2洪水層下水田東壁土層断面 A-A' 中央部(西から)



5. 1区第2洪水層下水田東壁土層断面 A-A' 南部(西から)




1. 1区第2洪水層下水田面(東から)



2. 1区第2洪水層下水田アゼ(東から)



3. 1区第2洪水層下水田面と20号溝(南東から)



4. 1区第2洪水層下水田19号溝全景(南から)




5. 1区第2洪水層下水田20号溝全景(西から)



6. 1区第2洪水層下水田19号溝と1号溜井(北から)




7. 1区第2洪水層下水田20号溝全景(南東から)



1. 1区第2洪水層下水田1号溜井全景(南から)



2. 1区第2洪水層下水田1号溜井土層断面 f-f'(南東から)



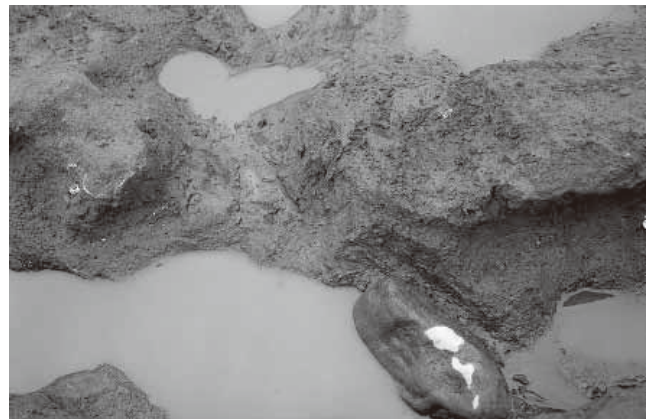
3. 1区第2洪水層下水田1号水口全景(南から)



4. 1区第2洪水層下水田1号水口土層断面 i-i'(西から)



5. 1区第2洪水層下水田2号水口全景(北から)



6. 1区第2洪水層下水田2号水口冠水状態(北から)



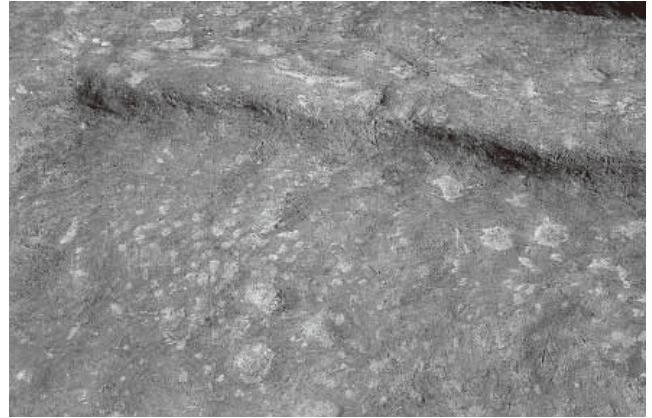
7. 1区第2洪水層下水田2号水口土層断面 k-k'(南から)



8. 1区第2洪水層下水田2号水口土層断面 j-j'(東から)



1. 1区第2洪水層下水田人足跡・蹄跡検出状況(西から)



2. 1区第2洪水層下水田馬蹄跡(西から)



3. 1区第2洪水層下水田牛蹄跡(東から)



4. 1区第2洪水層下水田牛蹄跡(東から)



5. 1区第2洪水層下水田耕土土層断面 e-e'(南東から)



6. 1区第2洪水層下水田アゼ土層断面(南から)



7. 1区第2洪水層下水田アゼ土層断面(南から)



8. 2区南端第2洪水層下水田19号溝土層断面(東から)




1. 1区 Hr-FA 面全景 (南東から)



2. 1区 Hr-FA 面検出状況 (東から)




3. 1区 Hr-FA 面土層断面 A-A'(西から)




4. 1区 Hr-FA 面 23号・24号溝 (東から)




5. 1区 As-C 上面全景 (西から)




1. 1区 Hr-FA 面 23 号溝土層断面 a-a'(南西から)




2. 1区 As-C 上面全景 (西から)




3. 1区 As-C 上面 25 号・26 号溝土層断面 E-E'(西から)




4. 1区 As-C 上面 27 号溝土層断面 (東から)




5. 1区 As-C 上面 25 号溝全景 (西から)




6. 1区 As-C 上面 27 号溝 (左)24 号溝 (右)全景 (西から)



7. 1区 As-C 上面 25 号溝全景 (西から)



8. 1区 As-C 上面 27 号溝 (左)24 号溝 (右)全景 (西から)



1. 1区 As-C 下面全景 (西から)



2. 1区 As-C 下面 26 号溝全景 (西から)



3. 1区 As-C 下面 26 号溝全景 (東から)



4. 1区 As-C 下面 26 号溝全景 (南西から)



5. 1区 As-C 下面北支谷全景 (南から)



6. 1区 As-C 下面北支谷・26 号溝遺物出土状況 (南から)




7. 1区 As-C 下面北支谷土層断面 b-b'(南から)




8. 1区 As-C 下面北支谷土層断面 a-a'(西から)



1. 1区微高地部黄色砂層下北半土坑群(南から)




2. 1区11号井戸全景(南から)



3. 1区微高地部全景(南から)



4. 1区16号溝全景(北から)




5. 1区16号・17号溝全景(南西から)




6. 1区17号溝土層断面 A-A'(北東から)



7. 1区17号溝土層断面 B-B'(南西から)



1. 1区17号溝土層断面C-C'(西から)




2. 1区17号溝土層断面D-D'(南西から)



3. 1区21号・22号溝全景(南から)



4. 1区22号溝全景(北西から)



5. 1区21号溝土層断面(南から)



6. 1区21号・22号溝土層断面A-A'(東から)




7. 1区22号溝土層断面(北から)




8. 1区22号溝土層断面(北から)



1. 1区微高地部黄色砂層下水田全景(西から)




2. 1区微高地部黄色砂層下水田1号アゼ(東から)



3. 1区微高地部黄色砂層下水田2号アゼ(東から)




4. 1区微高地部黄色砂層下水田3号アゼ(東から)



5. 1区36号土坑土層断面A-A'(南から)



6. 2区38号土坑土層断面A-A'(南から)



7. 1区39号土坑土層断面A-A'(北から)



8. 1区40号土坑全景(北から)



1. 1区27号住居全景(東から)



2. 1区27号住居土層断面 A-A'(東から)



3. 1区27号住居土層断面 A-A' 北部(東から)



4. 1区27号住居土層断面 A-A' 南部(東から)



5. 1区27号住居土層断面 B-B'(南から)




6. 1区27号住居土層断面 B-B' 西部(南から)



7. 1区27号住居炉全景(東から)




8. 1区27号住居炉土層断面 D-D'(北から)



1. 1区27号住居炉掘り方全景(東から)




2. 1区27号住居1号土坑土層断面 E-E'(南東から)



3. 1区27号住居1号土坑全景(南から)




4. 1区27号住居2号土坑土層断面 F-F'(東から)




5. 1区27号住居P2土層断面(南から)



6. 1区27号住居掘り方土層断面(東から)



7. 1区27号住居3号土坑土層断面 G-G'(西から)



8. 1区27号住居掘り方全景(東から)



1. 1区28号住居全景(東から)



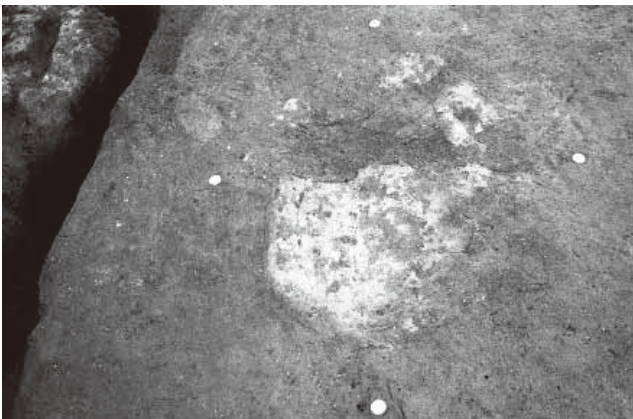
2. 1区28号住居土層断面 A-A'(南東から)




3. 1区28号住居土層断面 B-B'(東から)




4. 1区28号住居遺物出土状況(南東から)




5. 1区28号住居1号炉全景(南から)



6. 1区28号住居1号炉土層断面 D-D'(南から)



7. 1区28号住居1号炉掘り方全景(東から)



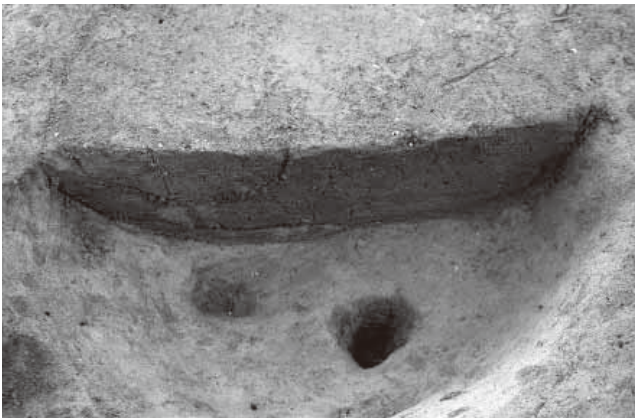
8. 1区28号住居2号炉全景(南から)



1. 1区28号住居2号炉掘り方土層断面 F-F'(北から)




2. 1区28号住居2号炉掘り方全景(東から)




3. 1区28号住居1号土坑土層断面 G-G'(西から)



4. 1区28号住居掘り方土層断面 A-A'(南から)




5. 1区28号住居掘り方土層断面 B-B'(東から)




6. 1区28号住居掘り方全景(東から)




7. 1区29号住居全景(東から)




8. 1区29号住居土層断面 A-A'(東から)




1. 1区29号住居炉全景(東から)



2. 1区29号住居炉掘り方土層断面(南東から)




3. 1区29号住居炉掘り方全景(東から)



4. 1区29号住居掘り方全景(東から)



5. 1区30号住居全景(南東から)



6. 1区30号住居掘り方土層断面A-A'(東から)



7. 1区30号住居炉土層断面C-C'(北西から)



8. 1区30号住居掘り方全景(南から)



1. 1区31号住居遺物出土状況全景(東から)



2. 1区31号住居全景(東から)



3. 1区31号住居北東隅遺物出土状況(東から)



4. 1区31号住居遺物出土状況(北から)



5. 1区31号住居P1壺出土状況(東から)




6. 1区31号住居P1壺出土状況(西から)




7. 1区31号住居南壁際壺出土状況(北から)




8. 1区31号住居中央部炭化材(C71)出土状況(東から)



1. 1区31号住居炉全景(東から)



2. 1区31号住居炉掘り方土層断面(北西から)



3. 1区31号住居炉掘り方全景(東から)



4. 1区31号住居1号土坑土層断面E-E'(東から)



5. 1区31号住居2号土坑土層断面F-F'(南から)



6. 1区31号住居P2土層断面(東から)



7. 1区31号住居掘り方土層断面A-A'北半(東から)



8. 1区31号住居掘り方全景(東から)



1. 荒砥川の低地に埋没する遺構群(南から)



2. 荒砥川の小支谷に臨む古墳時代集落(北東から)



1. 2区1号井戸土層断面 A-A'(北西から)



2. 2区2号井戸土層断面 A-A'(南東から)



3. 2区5号井戸土層断面 A-A'(南東から)



4. 2区6号井戸土層断面 A-A'(南西から)



5. 2区7号井戸土層断面 A-A'(東から)



6. 2区8号井戸土層断面 A-A'(南東から)



7. 2区9号井戸土層断面 A-A'(南東から)



8. 2区10号井戸土層断面 A-A'(南東から)




1. 2区復旧溝全景(南から)



2. 2区復旧溝確認状況(南から)




3. 2区復旧溝土層断面 A-A' 溝3(南から)



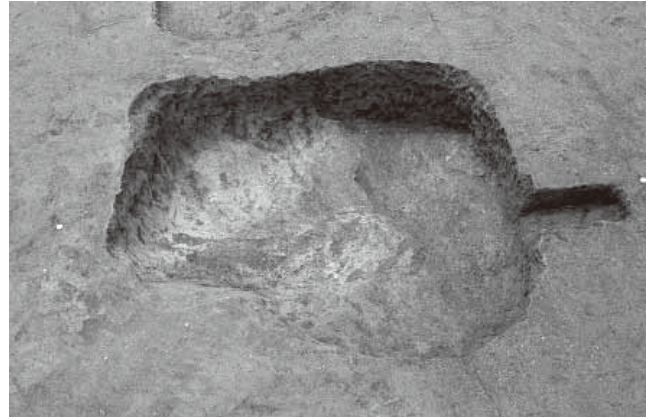
4. 2区復旧溝土層断面 B-B'(南から)




5. 2区As-B下凹地全景(東から)




1. 2区1号・2号土坑土層断面 A-A'(北から)



2. 2区1号・2号土坑全景(北から)



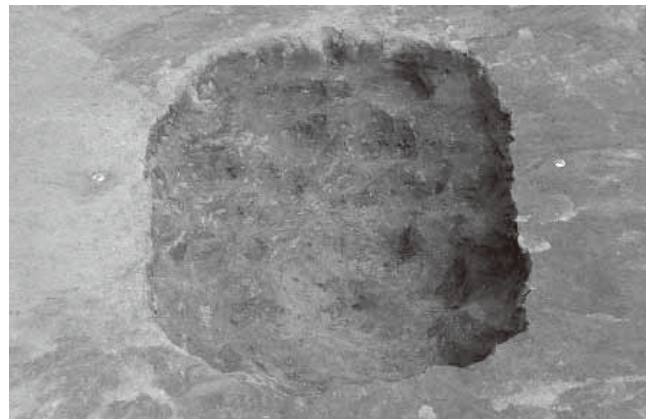
3. 2区3号土坑土層断面 A-A'(南から)




4. 2区3号土坑全景(南から)




5. 2区4号土坑土層断面 A-A'(南から)




6. 2区4号土坑全景(南から)




7. 2区5号土坑土層断面 A-A'(南から)



8. 2区5号土坑全景(南から)




1. 2区6号土坑土層断面 A-A'(南西から)




2. 2区6号土坑全景(南から)




3. 2区7号土坑土層断面 A-A'(南東から)



4. 2区7号土坑全景(南から)



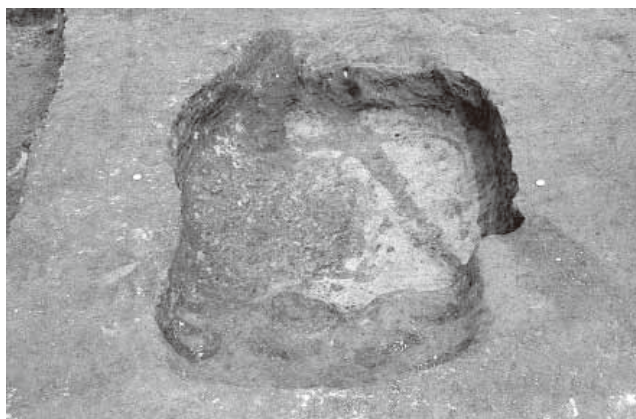
5. 2区8号土坑土層断面 A-A'(西から)




6. 2区8号土坑全景(南から)




7. 2区9号土坑土層断面 A-A'(南から)



8. 2区9号土坑全景(南から)



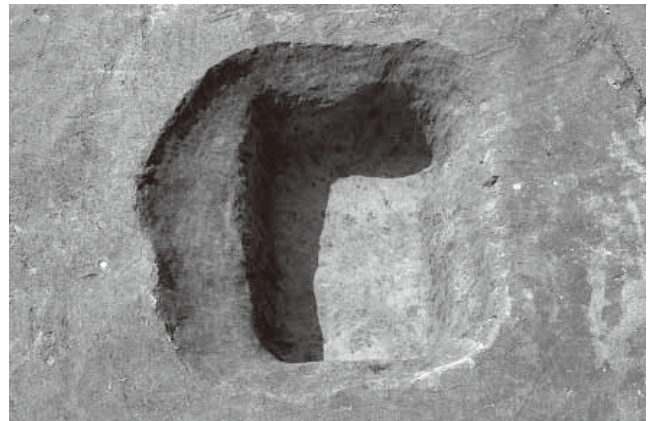
1. 2区13号土坑土層断面 A-A'(北から)



2. 2区13号土坑全景(北から)




3. 2区20号土坑土層断面 A-A'(北から)




4. 2区20号土坑全景(北から)



5. 2区23号土坑土層断面 A-A'(南から)




6. 2区作業風景(南から)



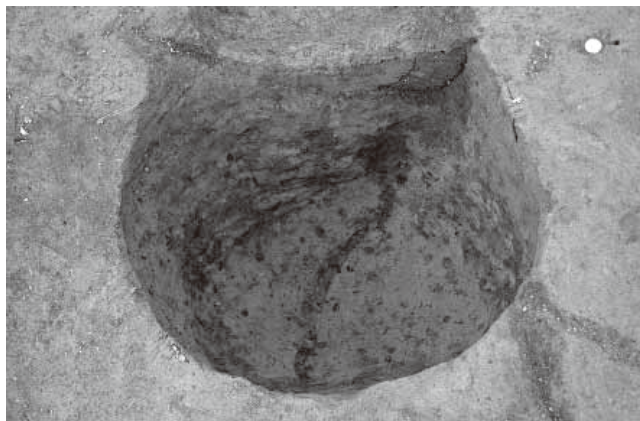
7. 2区16号土坑土層断面 A-A'(西から)




8. 2区16号土坑全景(北から)



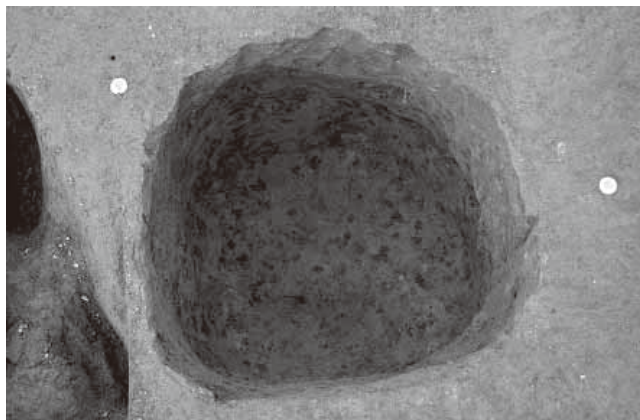
1. 2区26号土坑土層断面 A-A'(西から)



2. 2区26号土坑全景(南から)



3. 2区27号土坑土層断面 A-A'(南から)



4. 2区27号土坑全景(南から)



5. 2区28号土坑土層断面 A-A'(南から)




6. 2区28号土坑全景(南から)



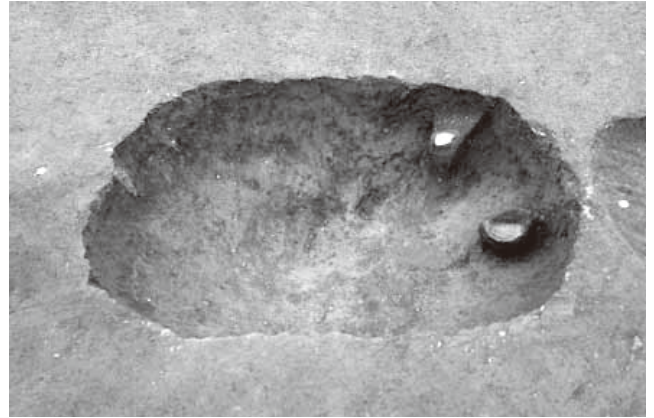
7. 2区28号土坑遺物出土状況(南から)




8. 2区30号土坑土層断面 A-A'(西から)



1. 2区31号土坑土層断面 A-A'(南から)




2. 2区31号土坑全景(南から)



3. 2区10号土坑土層断面 A-A'(南から)




4. 2区10号土坑全景(南から)




5. 2区12号土坑土層断面 A-A'(東から)



6. 2区12号土坑全景(北東から)



7. 2区14号土坑土層断面 A-A'(東から)



8. 2区14号土坑全景(西から)



1. 2区22号土坑土層断面 A-A'(南西から)




2. 2区22号土坑全景(北から)



3. 2区15号土坑土層断面 A-A'(西から)



4. 2区25号土坑土層断面 A-A'(南から)



5. 2区21号土坑上層土層断面(東から)




6. 2区21号土坑焼土検出状況(南から)



7. 2区21号土坑全景(北から)



8. 2区21号土坑下部焼土土層断面(南から)



1. 3区土坑群全景(南から)



2. 3区土坑群土層断面 A-A'(南から)



3. 3区土坑群土層断面 B-B'(東から)



4. 3区土坑群遺物出土状況(南から)



5. 3区土坑群遺物出土状況(南から)



1. 2区1号住居全景(東から)



2. 2区1号住居床面全景(東から)



3. 2区1号住居土層断面 A-A'・B-B' 南部(東から)



4. 2区1号住居土層断面 A-A'・B-B' 北部(東から)



5. 2区1号住居土層断面 C-C' 東部(北から)



6. 2区1号住居土層断面 C-C' 中央部(北から)




7. 2区1号住居土層断面 C-C' 西部(北から)



8. 2区1号住居西部攪乱土層断面(北から)



1. 2区1号住居炉跡掘り方全景(北から)




2. 2区1号住居 P1 土層断面(西から)




3. 2区1号住居 P2 土層断面(西から)



4. 2区1号住居 P3 土層断面(西から)




5. 2区1号住居 P4 土層断面(西から)




6. 2区1号住居1号土坑土層断面 F-F'(西から)



7. 2区1号住居1号土坑全景(南から)



8. 2区1号住居2号土坑土層断面 G-G'(西から)



1. 2区1号住居2号土坑全景(西から)



2. 2区1号住居石鏃出土状況(東から)



3. 2区1号住居黒曜石剥片出土状況(南から)



4. 2区1号住居掘り方土層断面A・B・C(北から)



5. 2区1号住居掘り方土層断面A・B・C(東から)




6. 2区1号住居掘り方全景(東から)



7. 2区2号住居全景(東から)




8. 2区2号住居土層断面A-A'(南から)



1. 2区2号住居土層断面 B-B'(西から)



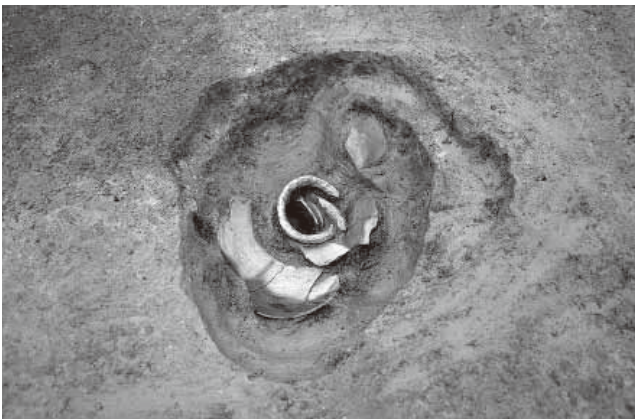
2. 2区2号住居遺物出土状況(西から)




3. 2区2号住居 P1 土層断面(東から)



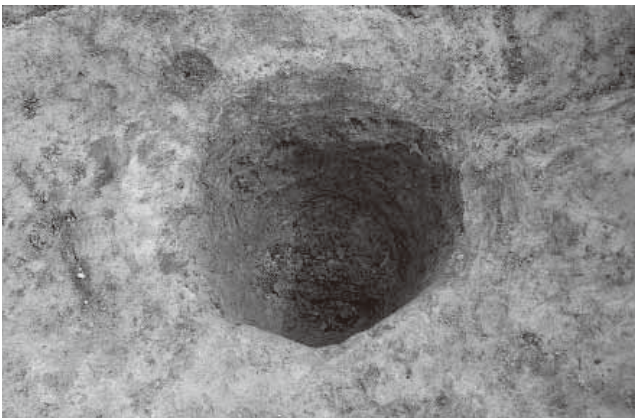
4. 2区2号住居 P2 土層断面(東から)



5. 2区2号住居 P2 遺物出土状況(東から)




6. 2区2号住居 P2 底面遺物出土状況(西から)




7. 2区2号住居 P2 完掘状況(東から)




8. 2区2号住居 1号土坑土層断面 F-F'(西から)




1. 2区2号住居1号土坑全景(東から)



2. 2区2号住居炉全景(北から)



3. 2区2号住居炉土層断面 E-E'(西から)



4. 2区2号住居炉掘り方全景(南から)




5. 2区2号住居掘り方土層断面 A-A'(南から)



6. 2区2号住居掘り方全景(東から)



7. 2区3号住居全景(東から)




8. 2区3号住居遺物出土状況(南から)



1. 2区3号住居土層断面 A-A' 西部(南から)



2. 2区3号住居土層断面 A-A' 東部(南から)



3. 2区3号住居土層断面 B-B' 南部(東から)



4. 2区3号住居土層断面 B-B' 北部(東から)



5. 2区3号住居南西隅遺物出土状況(北東から)




6. 2区3号住居南東隅遺物出土状況(北から)



7. 2区3号住居北壁際遺物出土状況(南から)



8. 2区3号住居南東部遺物出土状況(北東から)



1. 2区3号住居南東隅遺物出土状況(西から)




2. 2区3号住居P1遺物出土状況(北から)



3. 2区3号住居P2遺物出土状況(北から)




4. 2区3号住居P3土層断面(南から)



5. 2区3号住居P4遺物出土状況(北から)




6. 2区3号住居1号土坑土層断面E-E'(西から)




7. 2区3号住居2号土坑土層断面F-F'(西から)



8. 2区3号住居P6土層断面(南から)



1. 2区3号住居炉確認状況(東から)



2. 2区3号住居炉全景(西から)




3. 2区3号住居炉土層断面 C-C'(西から)




4. 2区3号住居炉土層断面 D-D'(南から)



5. 2区3号住居炉掘り方全景(南から)



6. 2区3号住居西壁焼土(東から)




7. 2区3号住居東壁付近焼土土層断面(西から)



8. 2区3号住居掘り方土層断面 A-A' 東部(南から)




1. 2区3号住居掘り方土層断面 B-B'(東から)



2. 2区3号住居掘り方全景 (東から)



3. 2区4号住居全景 (東から)




4. 2区4号住居土層断面 A-A'(南から)



5. 2区4号住居土層断面 B-B'(西から)



6. 2区4号住居1号土坑遺物出土状況 (東から)



7. 2区4号住居南壁際遺物出土状況 (東から)



8. 2区4号住居東壁際遺物出土状況 (南から)



1. 2区4号住居南東隅遺物出土状況(北西から)



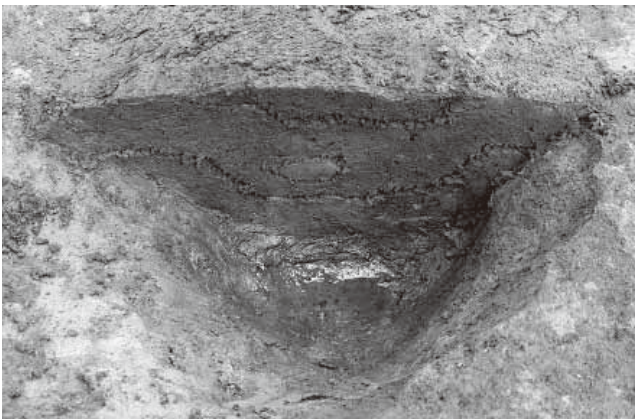
2. 2区4号住居炉全景(東から)




3. 2区4号住居炉切り取り保存作業



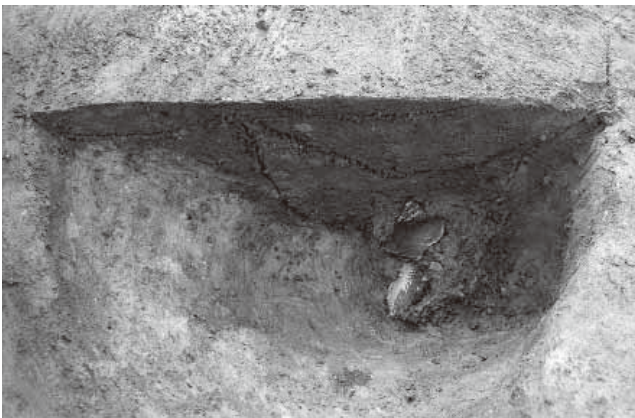
4. 2区4号住居炉切り取り保存作業




5. 2区4号住居 P1 土層断面(西から)




6. 2区4号住居 P2 土層断面(東から)




7. 2区4号住居 P3 土層断面(東から)



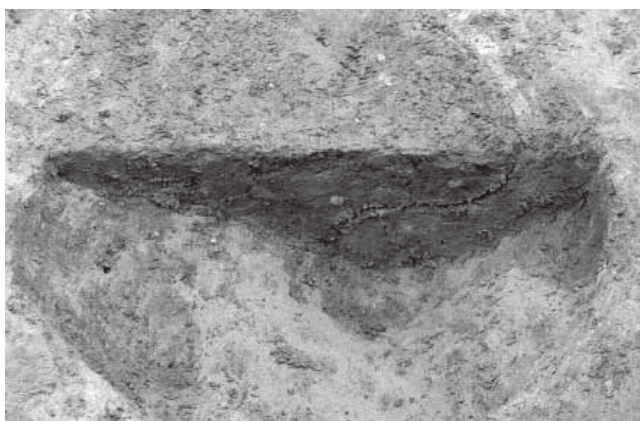
8. 2区4号住居 P4 土層断面(西から)




1. 2区4号住居1号土坑土層断面 E-E'(西から)



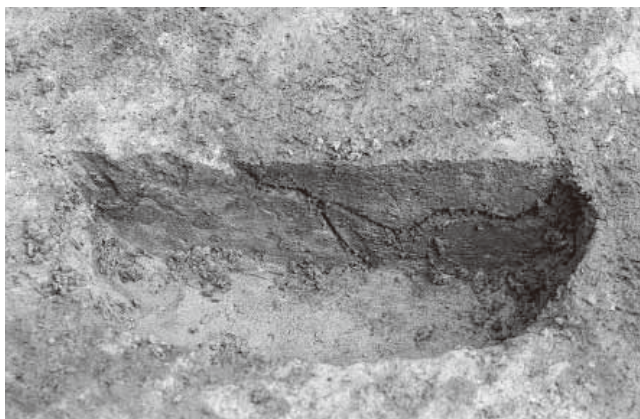
2. 2区4号住居2号土坑土層断面 F-F'(西から)



3. 2区4号住居3号土坑土層断面 H-H'(西から)



4. 2区4号住居4号土坑土層断面 I-I'(西から)



5. 2区4号住居5号土坑土層断面(東から)




6. 2区4号住居掘り方土層断面 B-B'(西から)



7. 2区4号住居掘り方掘削痕(北から)



8. 2区4号住居掘り方全景(東から)



1. 2区5号住居全景(東から)



2. 2区5号住居土層断面 A-A'(南から)



3. 2区5号住居土層断面 B-B'(東から)



4. 2区5号住居南東隅遺物出土状況(西から)




5. 2区5号住居南壁際遺物出土状況(東から)



6. 2区5号住居北壁際遺物出土状況(西から)



7. 2区5号住居炭化材出土状況(北から)



8. 2区5号住居床面炭化物層断面 H-H'(西から)




1. 2区5号住居炉全景(北から)



2. 2区5号住居炉土層断面 C-C'(東から)




3. 2区5号住居 P5 土層断面




4. 2区5号住居 P6 土層断面(南から)



5. 2区5号住居 P7 土層断面(南から)



6. 2区5号住居 P8 土層断面(南から)




7. 2区5号住居 P9 土層断面(西から)



8. 2区5号住居掘り方土層断面 A-A'(南から)



1. 2区5号住居掘り方土層断面 B-B'(西から)



2. 2区5号住居掘り方全景(東から)




3. 2区6号住居全景(東から)



4. 2区6号住居土層断面 A-A'(南から)




5. 2区6号住居土層断面 B-B'(東から)



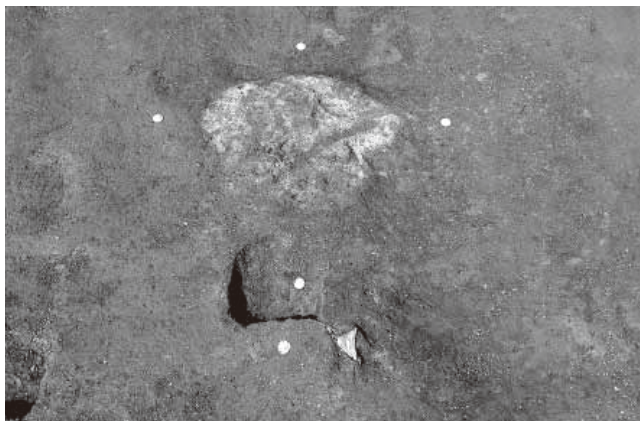
6. 2区6号住居壺出土状況(東から)



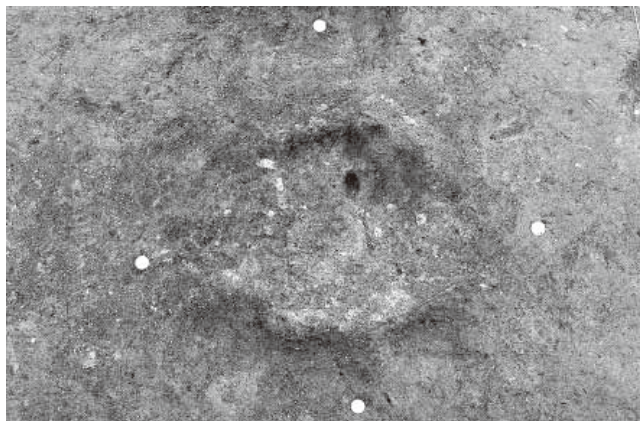
7. 2区6号住居遺物出土状況(北から)



8. 2区6号住居遺物出土状況(東から)




1. 2区6号住居炉全景(東から)




2. 2区6号住居炉焼土下面全景(西から)



3. 2区6号住居炉焼土土層断面 C-C'(西から)



4. 2区6号住居炉焼土土層断面 D-D'(東から)



5. 2区6号住居炉掘り方土層断面 C-C'(西から)



6. 2区6号住居炉掘り方土層断面 D-D'(南から)



7. 2区6号住居 P1 土層断面(北から)



8. 2区6号住居 P3 土層断面(南から)



1. 2区6号住居 P4 土層断面 (南から)



2. 2区6号住居掘り方土層断面 A-A'(南から)



3. 2区6号住居掘り方土層断面 B-B'(東から)



4. 2区6号住居掘り方全景 (東から)



5. 2区7号住居遺物出土状況全景 (東から)




6. 2区7号住居床面全景 (東から)



7. 2区7号住居土層断面 A-A'(東から)



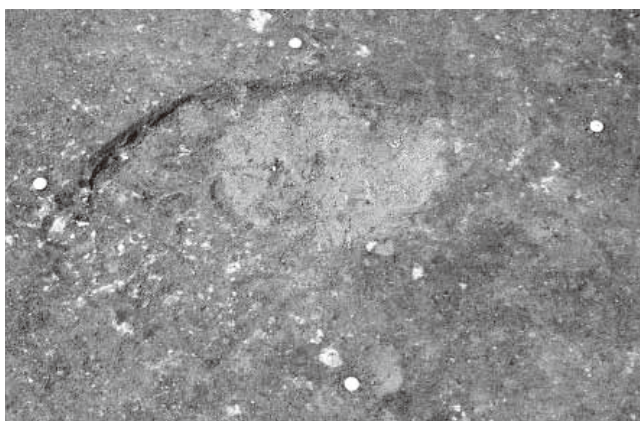
8. 2区7号住居土層断面 B-B'(南から)



1. 2区7号住居炉全景(南から)



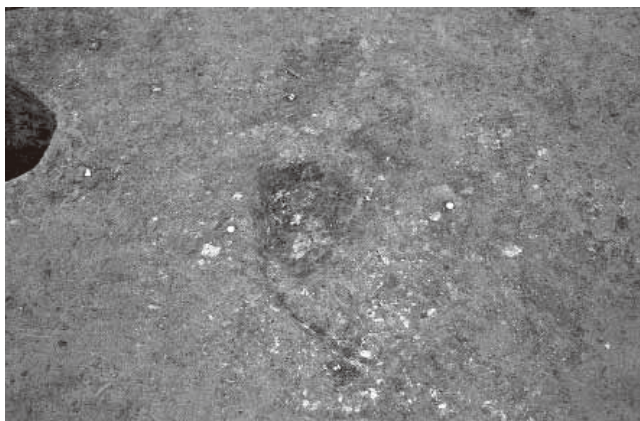
2. 2区7号住居炉上層土層断面 D-D'(南から)



3. 2区7号住居炉焼土下砂検出状況(東から)




4. 2区7号住居炉掘り方上層土層断面 D-D'(南から)




5. 2区7号住居炉焼土下砂層下面(南から)



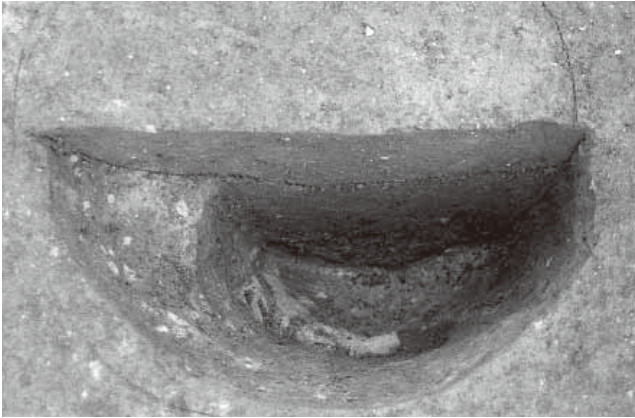
6. 2区7号住居炉掘り方土層断面 D-D'(南から)



7. 2区7号住居 P1 土層断面(南から)




8. 2区7号住居 P1 土層断面下層(南から)



1. 2区7号住居 P2 土層断面 (南から)



2. 2区7号住居 P3 土層断面 (南から)




3. 2区7号住居 P2 土層断面下層 (南から)




4. 2区7号住居 P3 土層断面下層 (南から)



5. 2区7号住居 P4 土層断面 (南から)



7. 2区7号住居 P5 土層断面 (東から)



6. 2区7号住居 P4 土層断面下層 (南から)



8. 2区7号住居 P6 土層断面 (南から)



1. 2区7号住居 P8 土層断面 (北から)



2. 2区7号住居 P10 土層断面 (南西から)




3. 2区7号住居 P11 土層断面 (北から)



4. 2区7号住居 P12 土層断面 (南から)




5. 2区7号住居 1号土坑土層断面 E-E'(東から)



6. 2区7号住居 1号土坑全景 (北から)




7. 2区7号住居掘り方土層断面 A-A'(東から)



8. 2区7号住居掘り方土層断面 B-B'(南から)



1. 2区7号住居掘り方遺物出土状況(南から)



2. 2区7号住居掘り方全景(東から)



3. 2区8号住居全景(東から)



4. 2区8号住居土層断面 A-A'(東から)




5. 2区8号住居土層断面 B-B'(南から)



6. 2区8号住居北東隅遺物出土状況(北から)



7. 2区8号住居南東隅遺物出土状況(北から)



8. 2区8号住居炉全景(南から)



1. 2区8号住居炉土層断面 C-C'(西から)



2. 2区8号住居炉土層断面 D-D'(南から)



3. 2区8号住居炉掘り方土層断面 C-C'(西から)



4. 2区8号住居炉掘り方土層断面 D-D'(南から)



5. 2区8号住居1号土坑土層断面 G-G'(東から)



6. 2区8号住居掘り方土層断面 A-A'(東から)



7. 2区8号住居掘り方土層断面 B-B'(南から)



8. 2区8号住居掘り方全景(東から)



1. 2区9号住居上層遺物出土状況全景(東から)



2. 2区9号住居土層断面 A-A' 北部(西から)




3. 2区9号住居土層断面 A-A' 南部(西から)



4. 2区9号住居土層断面 B-B' 東部(北から)



5. 2区9号住居土層断面 B-B' 西部(北から)



6. 2区9号住居上層遺物出土状況中央部(東から)



7. 2区9号住居遺物出土状況南東部(北西から)



8. 2区9号住居上層遺物出土状況(西から)



1. 2区9号住居上層遺物出土状況(西から)



2. 2区9号住居南壁際遺物出土状況(西から)



3. 2区9号住居床面遺物出土状況全景(東から)



4. 2区9号住居遺物出土状況(南から)



5. 2区9号住居遺物出土状況(東から)




1. 2区9号住居遺物出土状況(西から)




2. 2区9号住居遺物出土状況(東から)



3. 2区9号住居遺物出土状況(南東から)



4. 2区9号住居床面全景(東から)




5. 2区9号住居炉全景(東から)



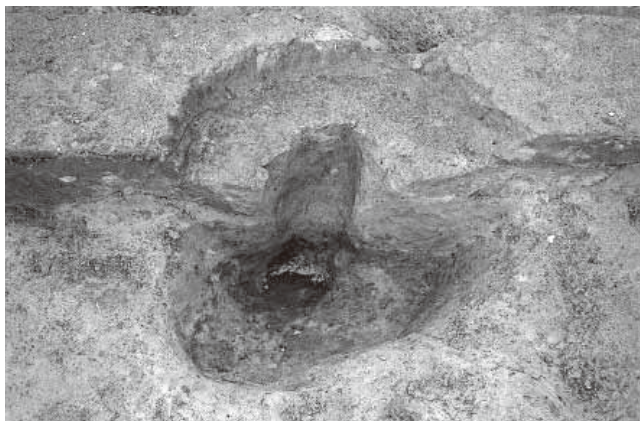
6. 2区9号住居炉土層断面 C-C'(東から)




7. 2区9号住居炉土層断面 D-D'(南から)



8. 2区9号住居炉掘り方全景(北から)




1. 2区9号住居 P1 土層断面 (南から)




2. 2区9号住居 P2 土層断面 (南から)



3. 2区9号住居 P3 土層断面 (南から)



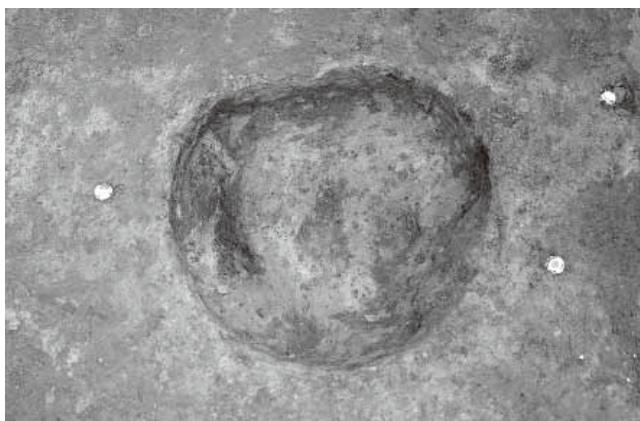
4. 2区9号住居 P2 土層断面下層 (南から)




5. 2区9号住居 P4 土層断面 (南から)



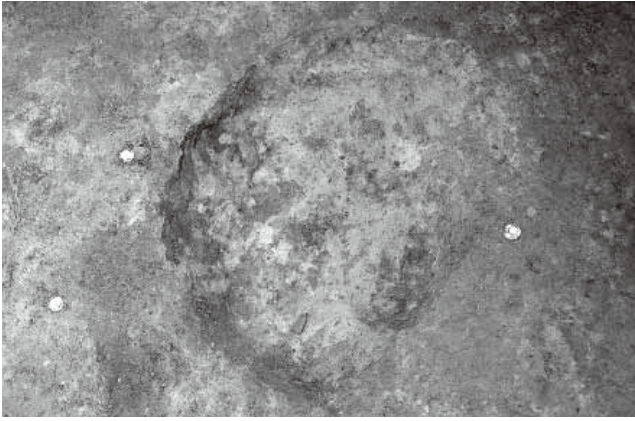
6. 2区9号住居 1号土坑土層断面 E-E'(西から)



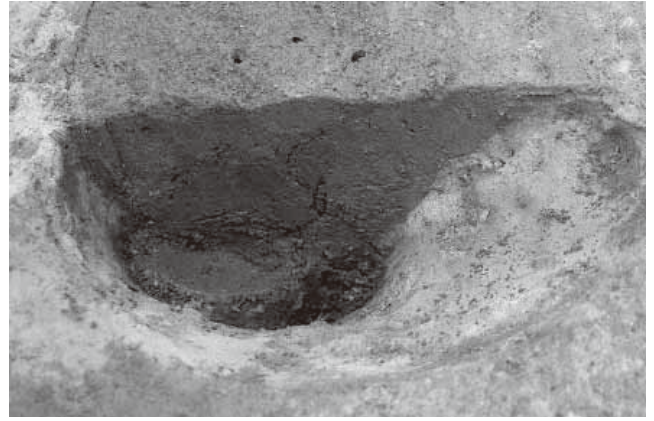
7. 2区9号住居 1号土坑全景 (西から)



8. 2区9号住居 2号土坑土層断面 F-F'(西から)



1. 2区9号住居2号土坑全景(西から)



2. 2区9号住居3号土坑土層断面 G-G'(東から)



3. 2区9号住居掘り方土層断面 B-B' 東部(北から)



4. 2区9号住居掘り方土層断面 J-J' 西部(南から)




5. 2区9号住居掘り方土層断面 J-J' 東部(南から)




6. 2区9号住居掘り方全景(東から)



7. 2区10号住居全景(東から)



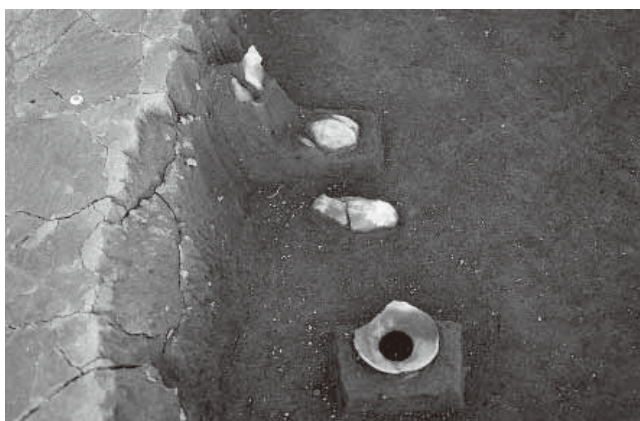
8. 2区10号住居土層断面 A-A'(西から)



1. 2区10号住居土層断面 A-A' 南部 (西から)



2. 2区10号住居西壁際遺物出土状況 (北から)




3. 2区10号住居北壁際遺物出土状況 (西から)



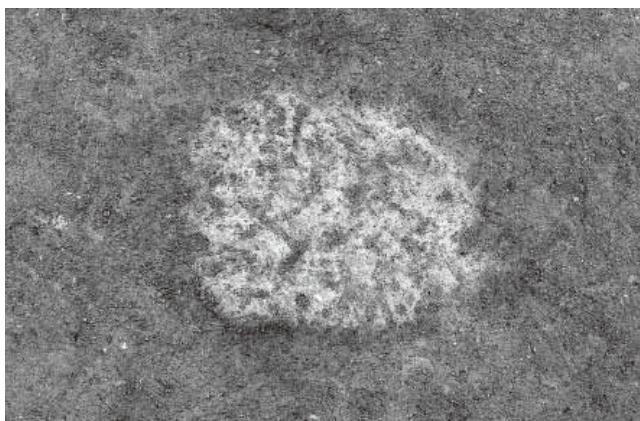
4. 2区10号住居北西隅遺物出土状況 (南東から)



5. 2区10号住居南壁際遺物出土状況 (西から)



6. 2区10号住居床面全景 (東から)



7. 2区10号住居炉全景 (北から)



8. 2区10号住居炉土層断面 C-C' (西から)




1. 2区10号住居炉掘り方土層断面 C-C'(西から)



2. 2区10号住居炉土層断面 D-D'(南から)



3. 2区10号住居炉掘り方土層断面 D-D'(南から)



4. 2区10号住居炉掘り方全景(北から)



5. 2区10号住居P1土層断面(西から)



6. 2区10号住居P2土層断面(東から)



7. 2区10号住居P1土層断面下層(西から)



8. 2区10号住居P2土層断面下層(東から)



1. 2区10号住居P3土層断面(東から)



2. 2区10号住居P4土層断面(西から)



3. 2区10号住居P3土層断面下層(東から)



4. 2区10号住居P4土層断面下層(西から)



5. 2区10号住居南壁炭化材資料C9採取状況



6. 2区10号住居掘り方土層断面A-A'(西から)



7. 2区10号住居掘り方土層断面B-B'(南から)



8. 2区10号住居掘り方全景(東から)




1. 2区11号住居焼土・炭化材遺物出土状況全景(東から)



2. 2区11号住居土層断面 A-A'(西から)




3. 2区11号住居土層断面 B-B'(南から)




4. 2区11号住居北東隅遺物出土状況(北から)



5. 2区11号住居南東隅遺物出土状況(北から)



1. 2区11号住居床面直上埋土土層断面B・E(南から)



2. 2区11号住居床面直上埋土土層断面A・F(西から)



3. 2区11号住居土層断面H-H'(南から)



4. 2区11号住居床面全景(東から)




5. 2区11号住居炉全景(東から)




6. 2区11号住居炉土層断面C-C'(東から)



7. 2区11号住居炉土層断面D-D'(北から)



8. 2区11号住居炉焼土下面全景(北から)




1. 2区11号住居掘り方全景(東から)



2. 2区11号住居掘り方土層断面 A-A'(西から)



3. 2区11号住居掘り方土層断面 B-B'(南から)



4. 2区11号住居床下焼土土層断面(東から)




5. 2区12号住居遺物出土状況全景(東から)



6. 2区12号住居土層断面 B-B'(西から)




7. 2区12号住居土層断面 A-A'(南から)



8. 2区12号住居高杯出土状況(東から)



1. 2区12号住居巴形銅器出土状況(東から)



2. 2区12号住居東壁際出土状況(西から) 矢印は巴形銅器



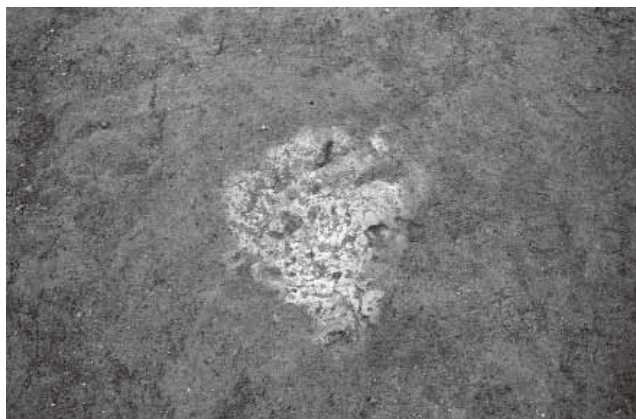
3. 2区12号住居南東隅遺物出土状況(南から)



4. 2区12号住居南東隅遺物出土状況(南西から)



5. 2区12号住居床面全景(西から)



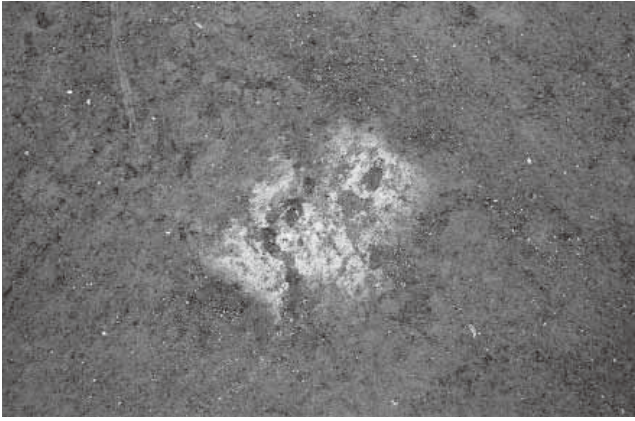
6. 2区12号住居1号焼土全景(南から)




7. 2区12号住居1号焼土土層断面C・D(南西から)



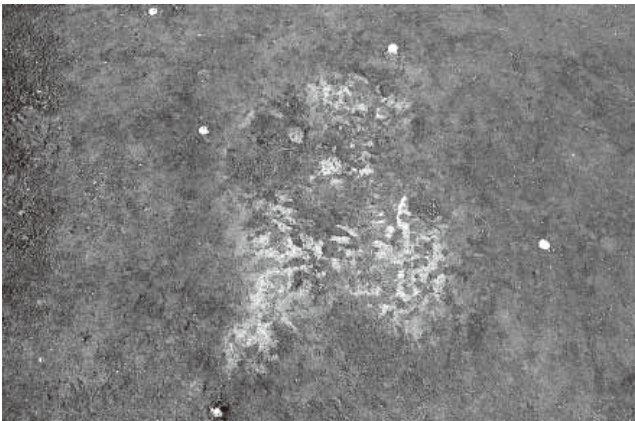
8. 2区12号住居1号焼土土層断面C・D(北東から)




1. 2区12号住居2号焼土全景(南から)



2. 2区12号住居2号焼土土層断面 E-E'(南から)



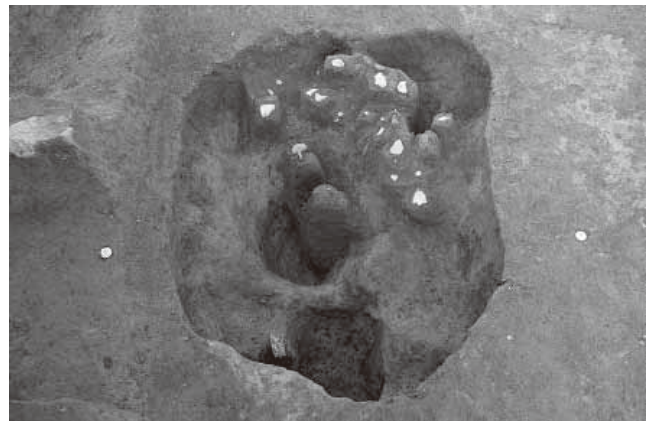
3. 2区12号住居炉全景(東から)



4. 2区12号住居炉掘り方全景(東から)



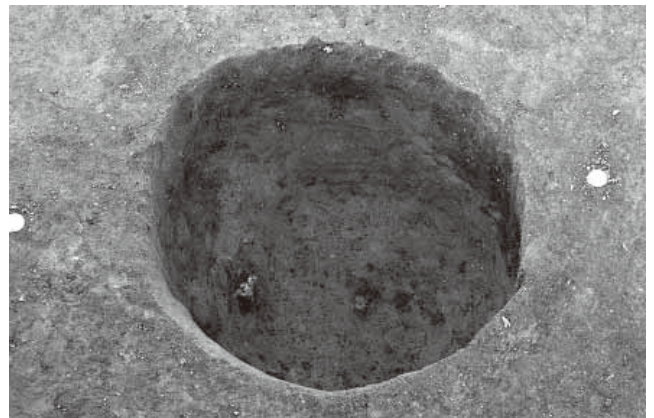
5. 2区12号住居1号土坑土層断面 H-H'(東から)



6. 2区12号住居1号土坑全景(東から)



7. 2区12号住居3号土坑土層断面 J-J'(北から)




8. 2区12号住居3号土坑全景(東から)



1. 2区12号住居床下焼土土層断面(南から)



2. 2区12号住居掘り方土層断面 B-B'(西から)



3. 2区12号住居掘り方全景(西から)



4. 2区12号住居発掘作業風景(南から)




5. 2区14号住居全景(東から)



6. 2区14号住居土層断面 A-A'(南から)



7. 2区14号住居土層断面 B-B'(南西から)




8. 2区14号住居炉全景(南から)




1. 2区14号住居炉掘り方土層断面 C-C'(北から)



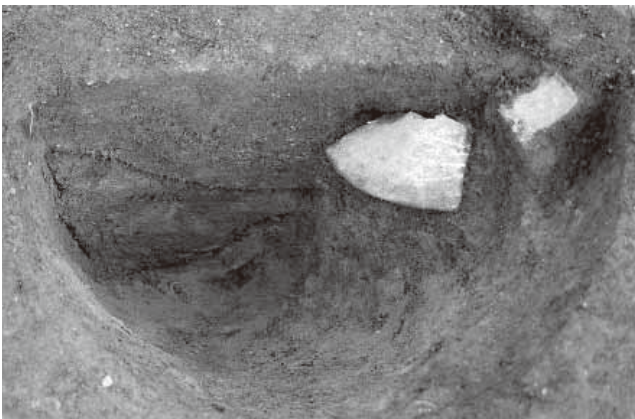
2. 2区14号住居炉掘り方土層断面 D-D'(東から)



3. 2区14号住居炉掘り方全景(東から)



4. 2区14号住居P1土層断面(南から)



5. 2区14号住居P2土層断面(南から)



6. 2区14号住居P4土層断面(北から)



7. 2区14号住居貯蔵穴土層断面 G-G'(西から)



8. 2区14号住居掘り方土層断面 B-B'(西から)



1. 2区14号住居掘り方土層断面 A-A'(南から)



2. 2区14号住居掘り方土層断面東壁際(南西から)



3. 2区14号住居掘り方遺物出土状況(北から)



4. 2区14号住居掘り方全景(東から)



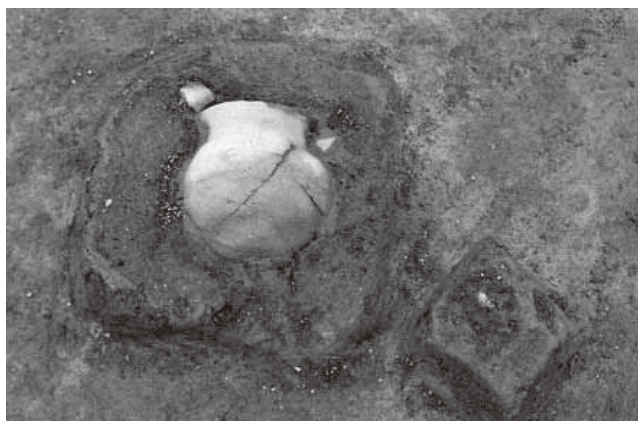
5. 2区15号住居遺物出土状況全景(西から)




6. 2区15号住居中央部土層断面(北から)



7. 2区15号住居南東部遺物出土状況(西から)



8. 2区15号住居甕出土状況(北から)



1. 2区15号住居南西隅炭化材出土状況(北から)



2. 2区15号住居南壁際粘土出土状況(北から)



3. 2区15号住居床面全景(西から)



4. 2区15号住居竈検出状況(西から)



5. 2区15号住居竈遺物出土状況(西から)



6. 2区15号住居竈遺物出土状況(東から)



7. 2区15号住居竈全景(西から)



8. 2区15号住居竈袖土層断面(北から)



1. 2区15号住居竈掘り方土層断面(西から)



2. 2区15号住居竈袖土層断面(西から)



3. 2区15号住居竈掘り方全景(西から)



4. 2区15号住居貯蔵穴土層断面 G-G'(北から)



5. 2区15号住居貯蔵穴全景(西から)




6. 2区15号住居掘り方土層断面 A-A' 東部(北から)




7. 2区15号住居掘り方土層断面 A-A' 西部(北から)




8. 2区15号住居掘り方土層断面 B-B' 南部(西から)



1. 2区15号住居掘り方土層断面 B-B' 北部(西から)



2. 2区15号住居掘り方全景(西から)



3. 2区16号住居全景(西から)



4. 2区16号住居土層断面 A-A'(西から)



5. 2区16号住居土層断面 B-B'(南から)



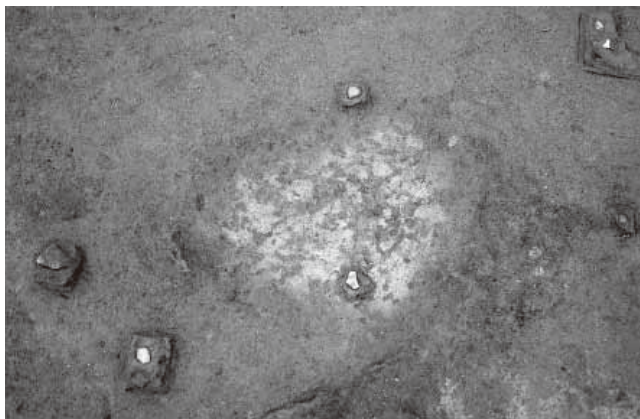
6. 2区16号住居土層断面 A-A' 南端部(西から)




7. 2区16号住居1号土坑土層断面 E-E'(西から)




8. 2区16号住居1号土坑遺物出土状況(西から)



1. 2区16号住居炉全景(西から)



2. 2区16号住居炉焼土下全景(東から)



3. 2区16号住居炉土層断面 C-C'(西から)



4. 2区16号住居炉土層断面 D-D'(南から)




5. 2区16号住居炉掘り方土層断面 C-C'(西から)




6. 2区16号住居炉掘り方土層断面 D-D'(南から)




7. 2区16号住居掘り方土層断面 A-A'(西から)




8. 2区16号住居掘り方土層断面 B-B'(南から)



1. 2区16号住居南東隅粘土層断面(南から)



2. 2区16号住居掘り方全景(西から)



3. 2区17号住居遺物出土状況全景(南から)



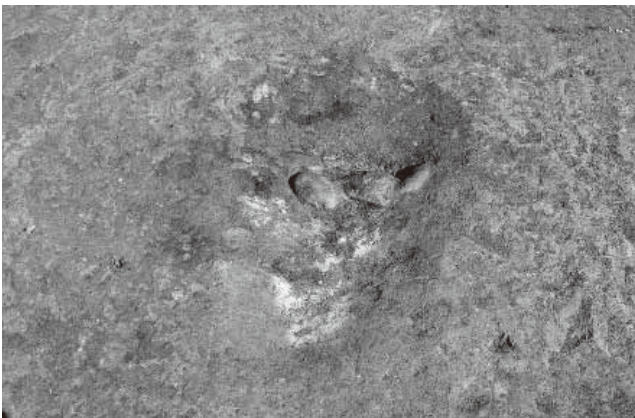
4. 2区17号住居床面全景(南から)




5. 2区17号住居土層断面 A-A'(西から)



6. 2区17号住居土層断面 B-B'(南から)



7. 2区17号住居炉検出状況(南から)




8. 2区17号住居炉掘り方土層断面 C-C'(西から)



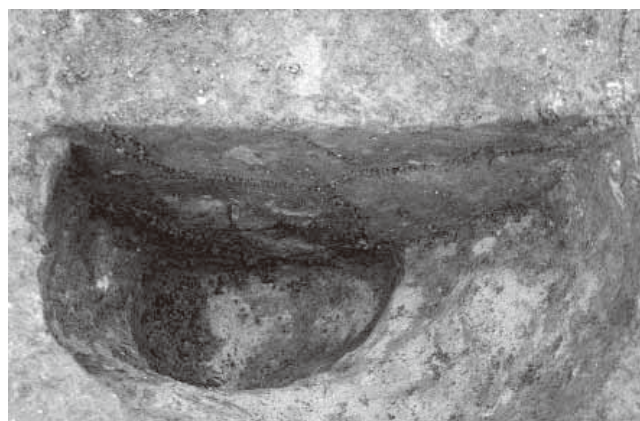
1. 2区17号住居炉掘り方土層断面 D-D'(南から)



2. 2区17号住居炉全景(北から)




3. 2区17号住居1号土坑土層断面 E-E'(西から)



4. 2区17号住居2号土坑土層断面 G-G'(北東から)




5. 2区17号住居2号土坑全景(北東から)



6. 2区17号住居掘り方土層断面 A-A'(南西から)




7. 2区17号住居掘り方土層断面 B-B'(南東から)



8. 2区17号住居掘り方全景(西から)



1. 2区18号住居遺物出土状況全景(東から)



2. 2区18号住居土層断面 B-B'(南から)




3. 2区18号住居南西隅遺物出土状況(北から)



4. 2区18号住居床面全景(東から)




5. 2区18号住居 P1 土層断面(南から)



6. 2区18号住居 P2 土層断面(南から)



7. 2区18号住居 P1 土層断面下層(南から)



8. 2区18号住居 P2 土層断面下層(南から)




1. 2区18号住居P3土層断面(南から)



2. 2区18号住居P4土層断面(南から)



3. 2区18号住居P3土層断面下層(南から)



4. 2区18号住居P4土層断面下層(南から)




5. 2区18号住居掘り方土層断面A-A'北部(西から)



6. 2区18号住居掘り方土層断面A-A'南部(西から)



7. 2区18号住居掘り方土層断面B-B'東部(南から)



8. 2区18号住居掘り方全景(東から)



1. 2区19号住居遺物出土状況全景(西から)



2. 2区19号住居床面全景(西から)



3. 2区19号住居土層断面 A-A'(南から)



4. 2区19号住居遺物出土状況(西から)



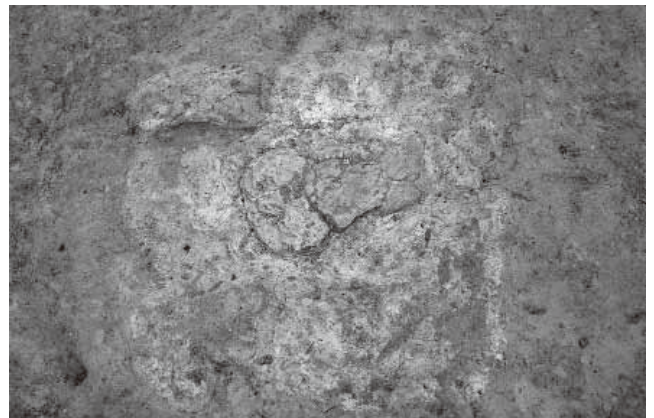
5. 2区19号住居遺物出土状況(北から)



6. 2区19号住居南東隅遺物出土状況(北から)



7. 2区19号住居炉周辺部灰分布状況(東から)



8. 2区19号住居炉全景(北から)



1. 2区19号住居炉上層土層断面 C-C'(西から)




2. 2区19号住居炉上層土層断面 D-D'(南から)




3. 2区19号住居炉土層断面 C-C'(西から)



4. 2区19号住居炉土層断面 D-D'(南から)




5. 2区19号住居 P1 土層断面 (南から)



6. 2区19号住居 P2 土層断面 (南から)



7. 2区19号住居 P1 土層断面下層 (南から)




8. 2区19号住居 P2 土層断面下層 (南から)



1. 2区19号住居P3土層断面(南から)



2. 2区19号住居P4土層断面(南から)



3. 2区19号住居P3土層断面下層(南から)



4. 2区19号住居P4土層断面下層(南から)



5. 2区19号住居掘り方土層断面A-A'(南から)



6. 2区19号住居掘り方土層断面B-B'(西から)




7. 2区19号住居炉掘り方全景(北から)



8. 2区19号住居掘り方全景(西から)



1. 2区20号住居遺物出土状況全景(南から)




2. 2区20号住居床面全景(南から)



3. 2区20号住居土層断面 A-A' 北部(西から)




4. 2区20号住居土層断面 A-A' 南部(西から)



5. 2区20号住居土層断面 B-B' 西部(南から)



6. 2区20号住居土層断面 B-B' 東部(南から)




7. 2区20号住居 P2 周辺遺物出土状況(東から)



8. 2区20号住居南東隅遺物出土状況(西から)



1. 2区20号住居炉全景(西から)




2. 2区20号住居炉掘り方全景(西から)



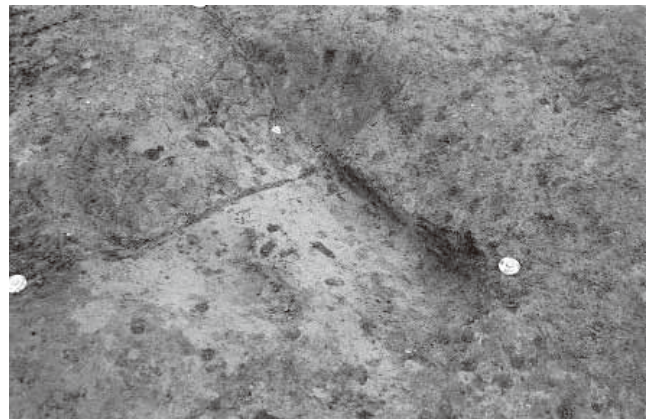
3. 2区20号住居炉土層断面 C-C'(西から)



4. 2区20号住居炉土層断面 D-D'(南から)



5. 2区20号住居炉掘り方土層断面 C-C'(北西から)



6. 2区20号住居炉掘り方土層断面 D-D'(南東から)



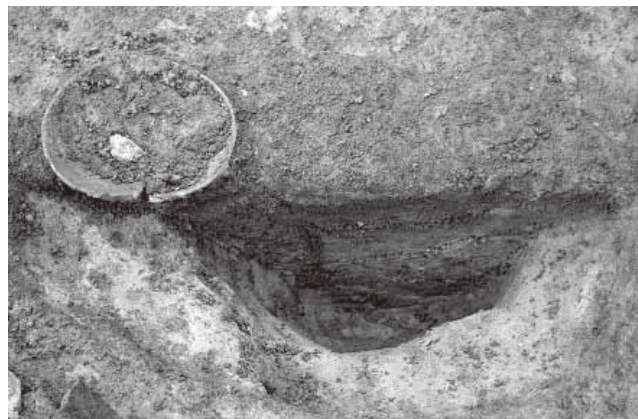
7. 2区20号住居 P1 土層断面(西から)




8. 2区20号住居 P2 土層断面(東から)



1. 2区20号住居P4土層断面(西から)




2. 2区20号住居1号土坑土層断面G-G'(南西から)




3. 2区20号住居2号土坑土層断面H-H'(東から)



4. 2区20号住居掘り方P1土層断面(西から)



5. 2区20号住居掘り方P4土層断面(西から)




6. 2区20号住居掘り方P2土層断面(東から)



7. 2区20号住居掘り方P3土層断面(東から)




8. 2区20号住居掘り方全景(南から)




1. 2区21号住居全景(東から)



2. 2区21号住居土層断面 A-A'(南西から)




3. 2区21号住居土層断面 B-B'(西から)



4. 2区21号住居掘り方土層断面 A-A'(南西から)




5. 2区21号住居掘り方土層断面 B-B'(西から)




6. 2区21号住居掘り方全景(東から)



7. 2区22号住居遺物出土状況全景(東から)



8. 2区22号住居床面全景(東から)



1. 2区22号住居土層断面 A-A'(北西から)



2. 2区22号住居南東隅遺物出土状況(西から)



3. 2区22号住居北東隅遺物出土状況(東から)




4. 2区22号住居掘り方土層断面(南から)



5. 2区22号住居3号土坑遺物出土状況(北から)



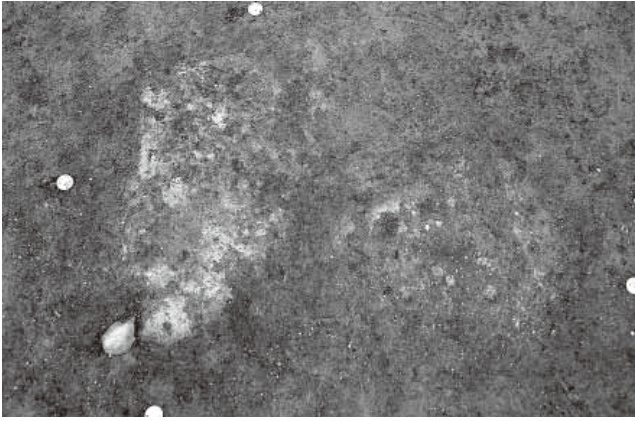
6. 2区22号住居掘り方全景(西から)



7. 2区23号住居遺物出土状況全景(東から)



8. 2区23号住居炭化材出土状況(東から)




1. 2区23号住居炉全景(東から)




2. 2区23号住居炉土層断面 C-C'(南東から)




3. 2区23号住居炉掘り方全景(東から)




4. 2区23号住居P4土層断面 A-A'(南西から)



5. 2区23号住居掘り方土層断面 B-B'(南東から)




6. 2区23号住居掘り方全景(東から)



7. 2区24号住居全景(南から)




8. 2区24号住居掘り方土層断面 A-A'(南西から)




1. 2区24号住居炉痕跡全景(南から)




2. 2区24号住居炉土層断面 C-C'(南から)



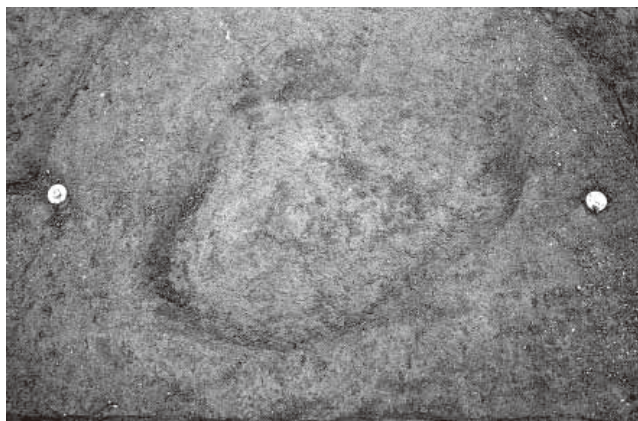
3. 2区25号住居全景(南から)




4. 2区25号住居炉全景(南から)



5. 2区25号住居炉土層断面 C-C'(北から)




6. 2区25号住居炉掘り方全景(南から)



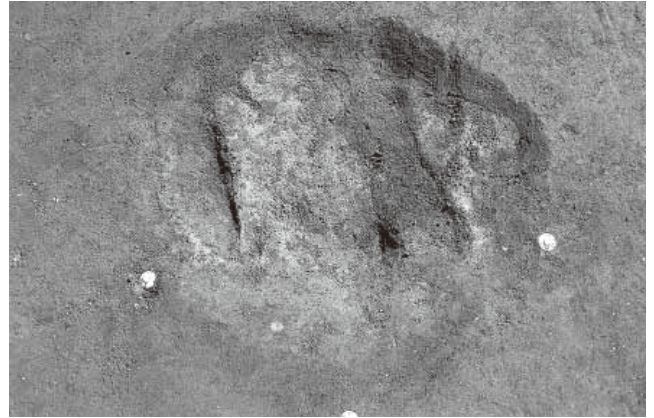
7. 2区25号住居掘り方土層断面 A-A'(南西から)



8. 2区25号住居掘り方全景(東から)



1. 2区26号住居全景(南から)



2. 2区26号住居1号炉全景(西から)



3. 2区26号住居1号炉土層断面C-C'(南東から)



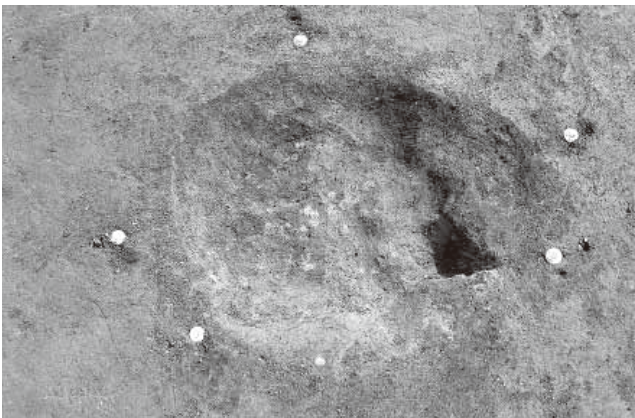
4. 2区26号住居1号炉土層断面D-D'(南西から)




5. 2区26号住居1号炉掘り方土層断面K-K'(南東から)



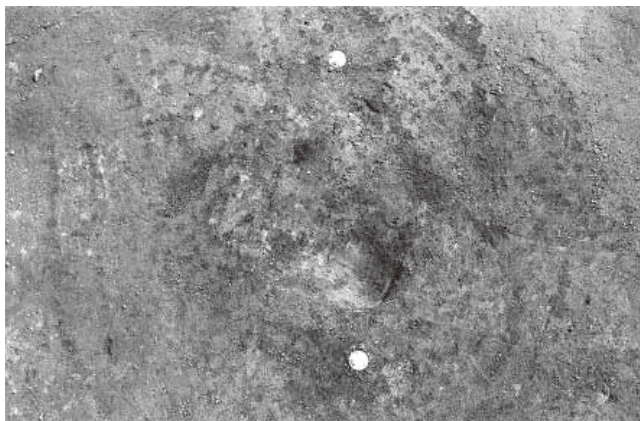
6. 2区26号住居1号炉掘り方土層断面D-D'(南西から)




7. 2区26号住居1号炉焼土下面全景(西から)



8. 2区26号住居焼土土層断面(南から)



1. 2区26号住居焼土下面全景(西から)




2. 2区26号住居2号炉全景(北から)



3. 2区26号住居2号炉土層断面 F-F'(北西から)



4. 2区26号住居2号炉土層断面 G-G'(南西から)




5. 2区26号住居2号炉焼土下面全景(北から)



6. 2区26号住居P1土層断面(南西から)



7. 2区26号住居P2土層断面(南西から)



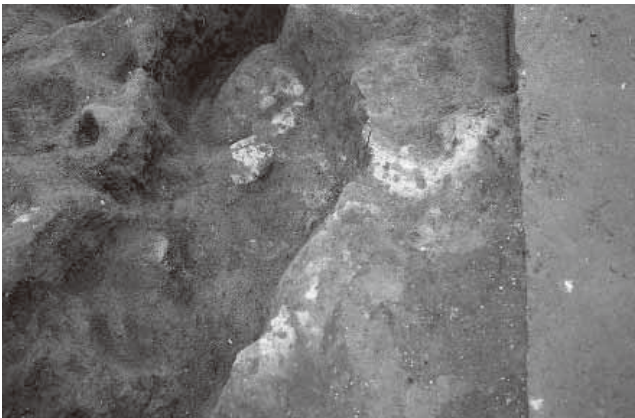
8. 2区26号住居P3土層断面(南西から)




1. 2区26号住居P4土層断面(南西から)



2. 2区26号住居1号土坑土層断面J-J'(南から)



3. 2区26号住居床面下焼土検出状況(東から)




4. 2区26号住居掘り方土層断面A-A'(西半)(南東から)



5. 2区26号住居掘り方土層断面A-A'(東半)(南東から)




6. 2区26号住居掘り方土層断面B-B'(北半)(南西から)




7. 2区26号住居掘り方土層断面B-B'(南半)(南西から)




8. 2区26号住居掘り方全景(南から)



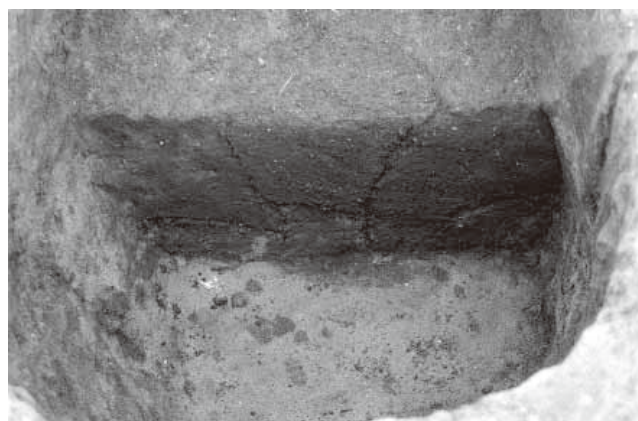
1. 2区1号・5号掘立柱建物全景(東から)




2. 2区1号掘立柱建物P1土層断面(南から)




3. 2区1号掘立柱建物P2土層断面(南から)




4. 2区1号掘立柱建物P2土層断面C-C'(南から)




5. 2区1号掘立柱建物P3土層断面(南から)




6. 2区1号掘立柱建物P4土層断面(南から)




7. 2区5号掘立柱建物P1土層断面(南から)




8. 2区5号掘立柱建物P2土層断面(南から)



1. 2区5号掘立柱建物 P3 土層断面 (南から)



2. 2区5号掘立柱建物 P4 土層断面 (南から)



3. 2区2号掘立柱建物全景 (北から)



4. 2区2号掘立柱建物 P1 土層断面 (南から)




5. 2区2号掘立柱建物 P2 土層断面 (南から)



1. 2区2号掘立柱建物 P3 土層断面 (北から)



2. 2区2号掘立柱建物 P3 と3号住居の土層断面 (南から)




3. 2区2号掘立柱建物 P3 遺物出土状況 (北から)




4. 2区2号掘立柱建物 P6 柱痕検出状況



5. 2区2号掘立柱建物 P6 土層断面 (南から)



6. 2区3号掘立柱建物全景 (東から)



7. 2区3号掘立柱建物 P1 土層断面 (南から)



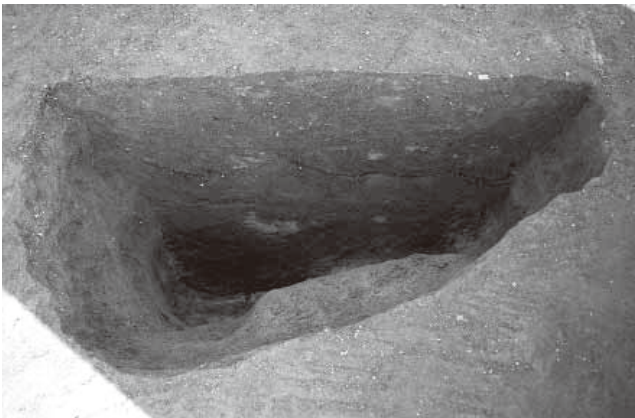
8. 2区3号掘立柱建物 P3 土層断面 (北から)



1. 2区3号掘立柱建物 P4 土層断面 (西から)



2. 2区4号掘立柱建物全景 (北から)



3. 2区4号掘立柱建物 P1 土層断面 (西から)




4. 2区4号掘立柱建物 P2 土層断面 (西から)




5. 2区4号掘立柱建物 P3 土層断面 (西から)




6. 2区12号溝全景 (北から)




7. 2区12号溝土層断面 A-A'(南から)



8. 2区12号溝土層断面 B-B'(南から)



1. 2区13号溝土層断面 A-A'(西から)



2. 2区15号溝土層断面 A-A'(東から)



3. 2区1号竪穴状遺構土層断面 A-A'(南から)



4. 2区2号竪穴状遺構土層断面 A-A'(南から)



5. 2区2号竪穴状遺構土層断面 B-B'(西から)



6. 2区2号竪穴状遺構掘り方全景(南から)



7. 3区1号竪穴状遺構土層断面(北から)



8. 3区1号竪穴状遺構全景(北から)




1. 2区1号不明遺構土層断面 A-A'(南から)



2. 2区1号不明遺構全景(東から)



3. 2区As-C 混土下畠土層断面(南西から)



4. 2区As-C 混土下畠全景(南東から)



5. 2区縄文時代試掘トレンチの分布(北から)



6. 2区82-J-17G 遺物出土状況(東から)



7. 2区41号土坑土層断面 A-A'(南から)




8. 2区42号土坑土層断面 A-A'(南から)



1. 3区微高地部全景(北から)



2. 3区微高地部縄文時代試掘トレンチの分布(北から)



3. 3区44号土坑土層断面(北から)



4. 3区第1洪水層確認状況全景(南から)



5. 2区第2洪水層下水田全景(南から)



1. 2区第2洪水層下水田全景(南から)



2. 2区第2洪水層下水田土層断面 B-B'(南から)



3. 2区第2洪水層下水田2号・4号・6号溝全景(北から)



4. 2区第2洪水層下水田5号溝全景(北から)



5. 2区第2洪水層下水田アゼ(北から)




6. 2区第2洪水層下水田アゼ(南西から)




7. 2区第2洪水層下水田縁辺部(北西から)



8. 2区第2洪水層下水田水田面(北から)




1. 2区第2洪水層下水田1号水口全景(西から)




2. 2区第2洪水層下水田2号水口全景(東から)



3. 2区第2洪水層下水田3号水口全景(東から)



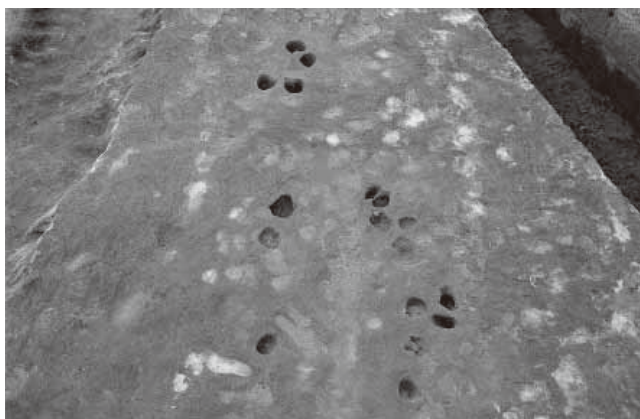
4. 2区第2洪水層下水田人足跡検出状況(南から)



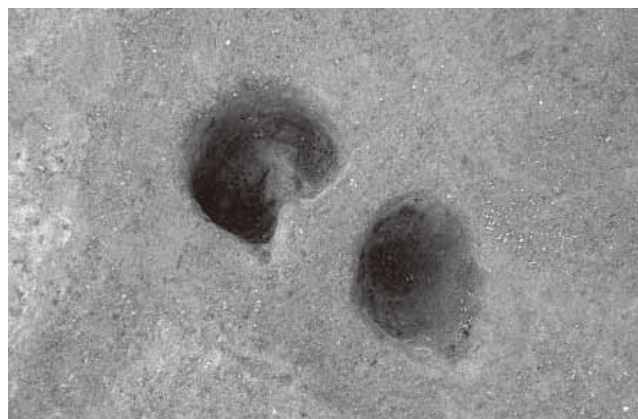
5. 2区第2洪水層下水田人足跡(南から)



6. 2区第2洪水層下水田人足跡(南から)



7. 2区第2洪水層下水田牛・馬蹄跡(北から)



8. 2区第2洪水層下水田牛蹄跡(北から)



1. 3区第2洪水層下水田6号溝土層断面 E-E'(南から)



2. 3区第2洪水層下水田アゼと6号溝全景(南から)



3. 3区第2洪水層下水田溝沿いのアゼ(北から)



4. 3区第2洪水層下水田6号溝全景(北から)



5. 2・3区第3洪水層下水田全景(南から)



1. 2区第3洪水層下水田土層断面 B-B'(南から)




2. 2区第3洪水層下水田縁辺部(北から)



3. 2区第3洪水層下水田面(北から)




4. 2区第3洪水層下水田全景(南東から)



5. 3区第3洪水層下水田土層断面 d-d'(西から)



6. 3区第3洪水層下水田9号溝土層断面 E-E'(南から)



7. 3区第3洪水層下水田土層断面 f-f'(南から)



8. 3区第3洪水層下水田9号溝全景(南から)



1. 3区第3洪水層下水田アゼと9号溝(北から)



2. 3区第3洪水層下水田アゼ(北から)



3. 3区第3洪水層下水田水田面(南から)



4. 2区底地部土壌分析試料採取第2地点(南から)




5. 3区第4洪水層下面土層断面 a-a'(南西から)



6. 3区第4洪水層下面全景(西から)




7. 3区第4洪水層下平坦面全景(南から)



8. 3区第4洪水層下面足跡(西から)



1. 3区第4洪水層下面畝状遺構全景(南から)



2. 3区第4洪水層下面アゼ土層断面 b-b'(南西から)



3. 2・3区 As-B 下面全景(南から)



4. 2区 As-B 下面全景(北から)



5. 2区 As-B 下面土層断面 B-B'(南から)




1. 2区 As-B 下面西壁土層断面 A-A' 南部 (東から)



2. 2区 As-B 下面西壁土層断面 A-A' 北部 (東から)



3. 2区 As-B 下面 10号溝全景 (北から)



4. 2区 As-B 下面 10号溝土層断面 A-A' (北から)




5. 2区 As-B 下面全景 (北東)




6. 2区 As-B 下面縁辺部 (北東)



7. 3区 As-B 下面北部低地全景 (南西)



8. 3区 As-B 下面北部低地土層断面 a-a' (南西から)



1. 2区第5洪水層下面全景(北から)



2. 2区第5洪水層下面全景(南から)



3. 2区第6洪水層下水田全景(北から)



4. 2区第6洪水層下水田全景(南西から)



5. 2区第6洪水層下水田土層断面 B-B'(南から)



6. 3区第6洪水層下水田全景(南から)



7. 3区14号溝全景(南から)



8. 3区黄色砂質土面全景(北から)



1. 4区の調査区全景(南から)



2. 4区西壁土層断面(南から)



3. 4区西壁土層断面(南東から)



4. 4区西壁土層断面(南東から)



5. 4区西壁土層断面(南東から)



6. 4区西壁土層断面(南東から)



7. 4区南壁土層断面(北から)




1. 4区第2洪水層下面北半全景(南西から)



2. 4区第2洪水層下面南半全景(南西から)



1. 4区第2洪水層下水田1～3区画全景(北東から)



2. 4区第2洪水層下水田2区画全景(南から)



3. 4区第2洪水層下水田検出状況(西から)




4. 4区第2洪水層下水田作業風景(西から)




5. 4区第2洪水層下水田足跡検出状況(南東から)




6. 4区第2洪水層下水田足跡掘り下げ後(南東から)



7. 4区第2洪水層下水田2・3区画の溝(北東から)



8. 4区第2洪水層下水田2・3区画の水口(南西から)



1. 4区第2洪水層下1号溝全景(西から)



2. 4区第2洪水層下1号溝遺物出土状況(東から)




3. 4区第2洪水層下3区画3号集石検出状況(南西から)



4. 4区第2洪水層下3区画3号集石下面(南西から)



5. 4区第2洪水層復旧溝6・7・8区画全景(北東から)




1. 4区第2洪水層復旧溝4・5区画全景(西から)



2. 4区第2洪水層復旧溝4・5区画境界部(北から)



3. 4区第2洪水層復旧溝6区画の復旧溝(北から)




4. 4区第2洪水層復旧溝7・8区画全景(南東から)



5. 4区第2洪水層復旧溝7・8区画復旧溝(南西から)



6. 4区第2洪水層復旧溝8区画復旧溝(南西から)



7. 4区第2洪水層復旧溝8区画1号集石(南西から)



8. 4区第2洪水層復旧溝8区画2号集石(南西から)



1. 4区第2洪水層復旧溝(8区画)と島(9区画)全景(北から)



2. 4区第2洪水層復旧溝8区画(北西から)



3. 4区第2洪水層下島9区画(西から)




4. 4区第2洪水層下島9区画(西から)



5. 4区第3洪水層下面全景(南東から)




1. 4区第3洪水層下面西南部全景(南東から)




2. 4区第3洪水層下面西南部全景(北西から)




3. 4区第3洪水層下面西南部全景(南西から)




4. 4区第3洪水層下面南端低地部(東から)



5. 4区第3洪水層下面耕作痕全景(南西から)



6. 4区第3洪水層下面区画(北から)



7. 4区第3洪水層下面耕作痕検出状況(南から)



1. 4区第3洪水層下面南東部全景 (南東から)



2. 4区第3洪水層下面南東部 (南から)



3. 4区第3洪水層下面東端部 (南から)



4. 4区第3洪水層下面東端部土層断面 (南から)



5. 4区As-B下面全景 (北西から)



1. 4区 As-B 下面西半部全景 (南東から)




2. 4区 As-B 下畠全景 (西から)



3. 4区 As-B 下畠 (北から)



4. 4区 As-B 下畠土層断面 (東から)




5. 4区 As-B 下畠土層断面 (西から)



6. 4区 As-B 下畠 (東から)



7. 4区 As-B 下南端低地部 (北から)



8. 4区 As-B 下面検出の土坑と溝全景 (東から)



1. 4区2号溝全景(南から)



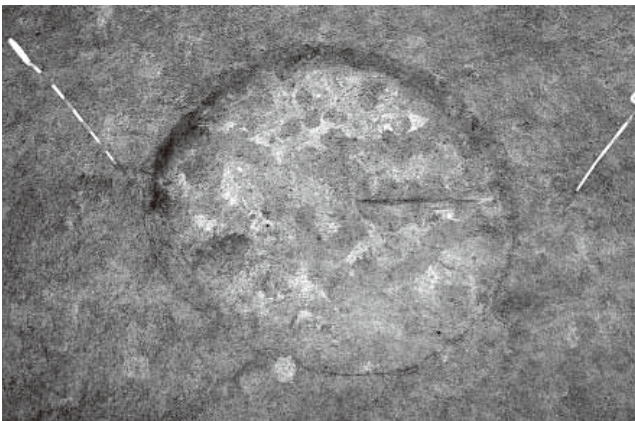
2. 4区3号溝全景(西から)



3. 4区2号溝全景(北から)



4. 4区3号溝全景(西から)



5. 4区1号土坑全景(南から)



6. 4区2号・3号・4号土坑全景(北から)



1. 4区 As-B 下面北東部全景 (東から)



2. 4区 As-B 下面北東部 (南から)



3. 4区 As-B 下面北東部 (北から)



4. 4区 As-B 下面北東部 (南から)




5. 4区 As-B 下面東半部全景 (南から)




6. 4区 As-B 下島 (北東から)



7. 4区 As-B 下島の畝 (東から)



8. 4区 As-B 下南端低地部全景 (北東から)



1. 4区第5洪水層下面全景(南東から)




2. 4区第5洪水層下水田全景(北西から)




3. 4区第5洪水層下水田全景(東から)



4. 4区第5洪水層下水田のアゼ(北西から)



5. 4区第5洪水層下水田水口(南から)



1. 4区第5洪水層下水田土層断面 F-F'(西から)



2. 4区第5洪水層下水田発掘作業風景(南から)




3. 4区第6洪水層下面全景(南東から)



4. 4区第6洪水層下面全景(北東から)



5. 4区第6洪水層下面流木出土状況(東から)



6. 4区第6洪水層下面流木出土状況(東から)



7. 4区から北方を臨む(南東から)



1. 4区権現山調査前全景(北から)



2. 4区権現山調査前全景(北から)



3. 4区権現山調査前全景(東から)



4. 4区権現山調査前全景(北上から)



5. 4区権現山表土下面全景(東から)



6. 4区権現山表土下面全景(南から)



7. 4区権現山集石検出状況(南西から)



8. 4区権現山1号・2号集石検出状況(南西から)



1. 4区権現山集石検出状況全景(北西から)




2. 4区権現山2号集石検出状況(西から)



3. 4区権現山2号集石全景(西から)



4. 4区権現山2号集石骨片出土状況(西から)




5. 4区権現山2号集石掘り方全景(西から)



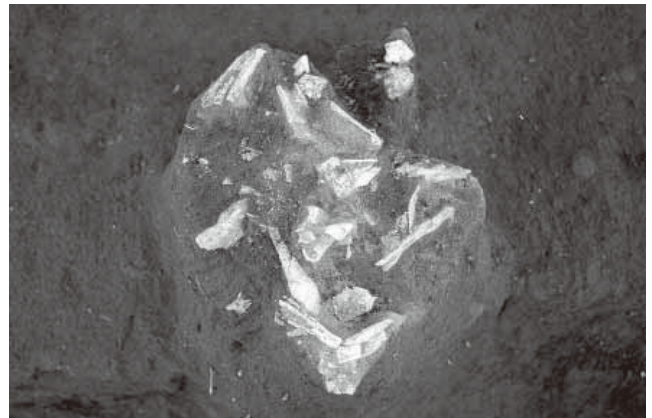
1. 4区権現山3号集石検出状況(西から)



2. 4区権現山3号集石全景(西から)



3. 4区権現山3号集石骨片出土状況(西から)



4. 4区権現山3号集石骨片(西から)



5. 4区権現山4号集石(左上は3号)検出状況(西から)



6. 4区権現山4号集石全景(南西から)



7. 4区権現山4号集石掘り方全景(南西から)



8. 4区権現山4号集石の位置(南西から)



1. 4区権現山5号+17号集石検出状況(西から)



2. 4区権現山17号・18号集石全景(南西から)



3. 4区権現山17号・18号集石全景(南から)



4. 4区権現山17号集石五輪塔・銭貨出土状況(南から)




5. 4区権現山17号集石下層骨片・銭貨出土状況(西から)



6. 4区権現山17号集石下層骨片・銭貨(東から)




7. 4区権現山11号集石全景(東から)



8. 4区権現山11号集石掘り方全景(西から)



1. 4区権現山 13号集石全景(西から)



2. 4区権現山 13号集石掘り方全景(西から)



3. 4区権現山 14号集石全景(東から)



4. 4区権現山 14号集石掘り方全景(東から)



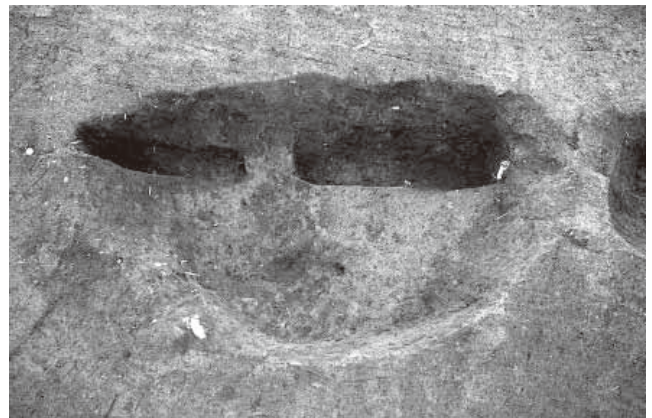
5. 4区権現山 15号集石全景(北東から)



6. 4区権現山 15号集石掘り方全景(北東から)



7. 4区権現山 16号集石全景(北東から)



8. 4区権現山 16号集石掘り方全景(北東から)



1. 4区権現山19号集石全景(北から)



2. 4区権現山19号集石掘り方全景(北から)



3. 4区権現山20号集石全景(東から)



4. 4区権現山20号集石掘り方全景(北から)




5. 4区権現山8号+21号集石検出状況(南から)



6. 4区権現山8号+21号集石全景(西から)




7. 4区権現山8号+21号集石掘り方全景(南から)



8. 4区権現山8号+21号集石掘り方全景(西から)



1. 4区権現山22号集石全景(西から)



2. 4区権現山22号集石掘り方全景(西から)



3. 4区権現山9号+23号集石検出状況(西から)



4. 4区権現山9号+23号集石全景(西から)



5. 4区権現山1号集石出土状況(南西から)



6. 4区権現山6号集石出土状況(南から)



7. 4区権現山7号集石出土状況(南から)



8. 4区権現山土層断面 B-B'(南から)



1. 4区4号溝全景(北から)



2. 4区4号溝遺物出土状況(北から)



3. 4区5号溝全景(東から)



4. 4区6号溝全景(南東から)



5. 4区6号溝全景(北西から)



1. 4区洪水層上島南半検出状況(東から)



2. 4区洪水層上島南半完掘状況(東から)



3. 4区洪水層上島全景(東から)



4. 4区洪水層上島全景(北から)



5. 4区洪水層上島全景(東から)




1. 4区古墳時代グリッド調査区全景(南から)



2. 4区古墳時代遺物出土状況(南から)



3. 4区古墳時代遺物出土状況(南から)



4. 4区古墳時代遺物出土状況(西から)



5. 4区古墳時代遺物出土状況(東から)



1. 4区褐色土面グリッド調査区全景(東から)



2. 4区7号溝全景(東から)



3. 4区7号溝底面(西から)



4. 4区8号溝全景(東から)



5. 4区8号溝底面(西から)



1. 女堀荒口地区前原 1 区から前田 4 区を望む (東から)



2. 女堀荒口地区前田 1 区の調査 (西から)




3. 女堀荒口地区前田 2 区の調査 (南から)



4. 女堀荒口地区前田 3 区全景 (北から)



5. 女堀・前橋市荒子町より西を望む (↑は荒砥前田II遺跡 4 区)




1. 3区女堀全景 調査前の4区を臨む(南東から)



2. 3区女堀全景 南を臨む(北西から)



3. 3区女堀全景(北西から)



4. 3区女堀埋没土層断面 G-G'(北西から)




5. 3区女堀土層断面と1号溝全景(北西から)



1. 3区女堀排土検出状況(北西から)



2. 3区女堀排土土層断面 G-G' 北部(北西から)



3. 3区女堀排土土層断面 G-G' 中央部(北西から)



4. 3区女堀排土土層断面 G-G' 中央部(北西から)



5. 3区女堀排土土層断面 G-G' 南部(北西から)



6. 3区女堀排土土層断面 H-H'(南西から)



7. 3区女堀排土下面全景(北西から)




8. 3区女堀排土下面平坦面全景(北西から)



1. 3区女堀排土下面7号溝全景(西から)



2. 3区女堀排土下面8号溝全景(西から)



3. 3区女堀排土下面8号溝土層断面(南から)




4. 3区北端低地部トレンチ(西から)



5. 3区低地部北端トレンチボーリング調査(西から)



6. 3区土壌分析試料採取第8地点(西から)



7. 3区土壌分析試料採取第4地点(東から)



8. 3区土壌分析試料採取第5地点(東から)



1. 4区女堀全景(北西から)



2. 4区女堀全景(南東から)



3. 4区女堀全景(南から)



4. 4区女堀北部全景(南から)



1. 4区女堀西法面と底面(南から)



2. 4区女堀埋没土土層断面 C-C'(南から)



3. 4区女堀埋没土土層断面東壁4区共通 F-F'(西から)



4. 4区女堀埋没土土層断面 C-C' はぎとり部分(南東から)



5. 4区女堀排土土層断面(南東から)



6. 4区女堀排土土層断面 E-E'(南から)



7. 4区女堀排土土層断面 B-B'(南東から)



8. 4区女堀排土土層断面 B-B'(南東から)



1. 4区女堀排土土層断面 A・B(南西から)



2. 4区女堀排土土層断面 A-A'北半(西から)



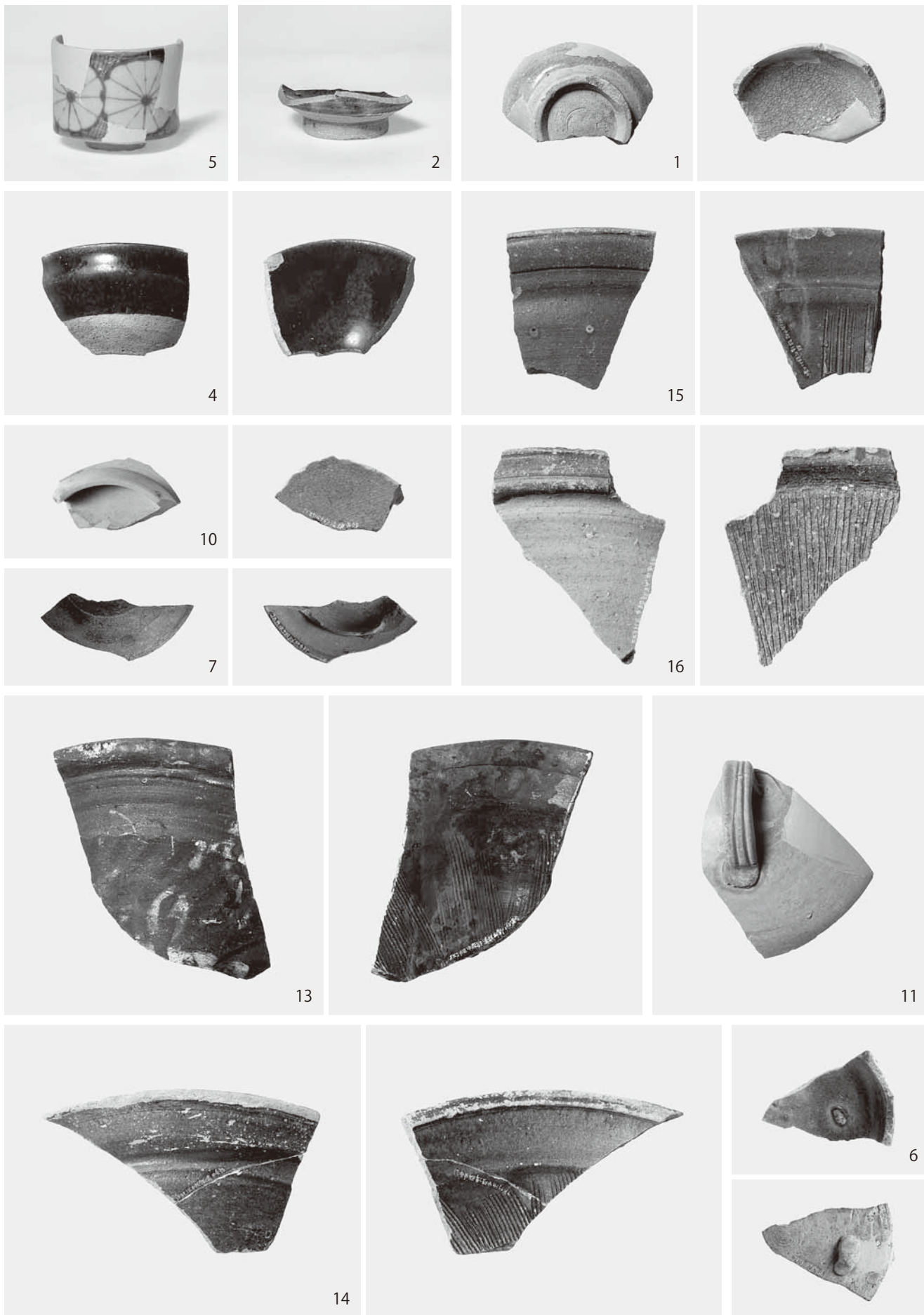
3. 4区女堀排土下面全景(南東から)






4. 4区低地部女堀排土下面全景(北西から)




5. 4区権現山南東部女堀排土下面全景(南から)









26溝 10



25溝 4



26溝 15



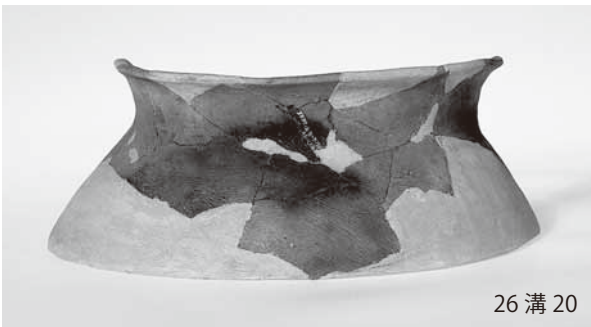
26溝 16



25溝 1



26溝 17



26溝 20





25・26溝 9



26溝 21



26溝 13





25 溝 5



北支谷 7



北支谷 8



北支谷 9



16 溝 1




16 溝 2



25 溝 6



北支谷 15



北支谷 11





27 住 1



27 住 2



27 住 6





31住20



31住16



31住17



31住※



31住13



31住14



31住15



31住9



31住10



31住5




31住8



31住24



31住27




31住25



31住26

2区1号不明遺構出土遺物



1

2

3




4

5

6

7






3区土坑群出土遺物





1住4




遺構外 21



1住5



1住6



遺構外 19



1住7



1住8



2住1



2住3



2住10



2住2



2住5



2住7




2住8



2住9



2住11



2住12




3住5



3住3



3住1



3住33



3住2



3住36




3住31







3住30




3住35








3住39



3住40



3住41



4住2



4住3



4住1



4住4



4住15



4住16



4住17



4住18



4住19



4住10



4住11




4住13




4住12



4住9



4住24



4住23



4住25



5住3



4住8



遺構外 22



5住6



5住8



5住16



5住2



5住7



5住4



5住10





5住14



5住20



6住1



7住5



7住7



7住13



7住12



7住6




6住2



7住14



7住4



7住1



7住2



7住3



7住※





7住21




7住19



7住18



7住16




7住20



7住17



8住4





9住14



9住15



9住16



9住27



9住17



9住18



9住19



9住21



9住25



9住24




9住23



9住22



9住26



9住11



9住12



9住65




9住68




9住63











10住6



10住10



10住7



10住9



10住8



10住4



11住2



11住8



11住7



10住11




11住5



11住6



11住4






12住8



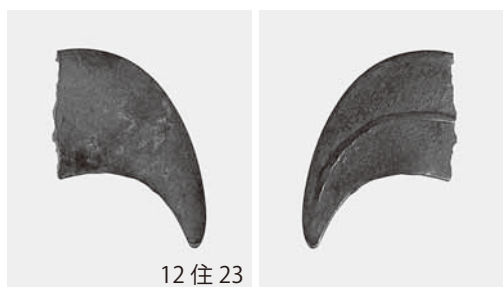
遺構外 19



12住20



12住22



12住23



12住21



14住2




14住4



14住1



14住6




14住8



14住10



14住7



14住11



14住12



15住7



15住1



15住8



15住2




15住3



15住4



15住5



15住6



15住9



15住10





15住21



16住4



16住5



15住22



16住1



15住23



16住6



16住11



17住1



17住7



17住5



18住1



18住2



18住5



18住4




18住15



17住8



17住9



18住16



18住13






18住6






18住14



18住11









22住5



26住2




26住4



23住3



26住5




23住4



26住6




26住7



4区第2洪水層下面出土遺物







表土 7



表土 2




表土 4



表土 13



表土 5



表土 9




表土 8



女堀 8



女堀 10



表土 6



表土 12



3集石3



3集石4



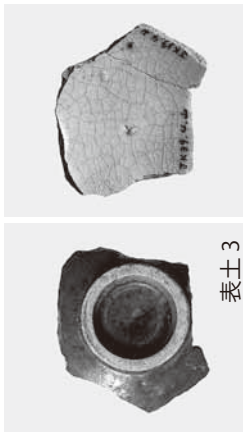
2集石1



表土 10



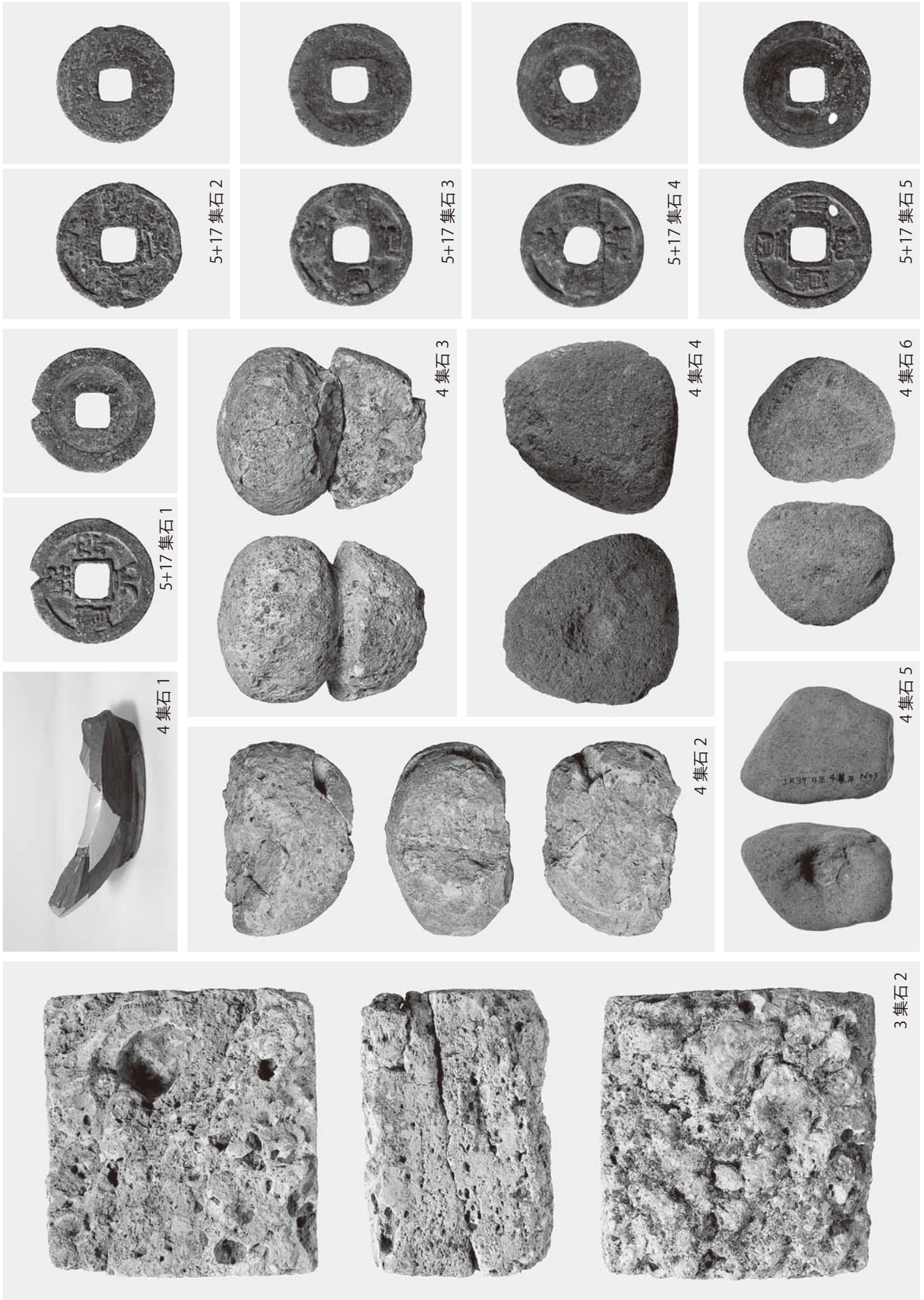
表土 11




表土 3



3集石1





20 集石 3



20 集石 2



20 集石 1




11 集石 1




5+17 集石 6




5+17 集石 7



5+17 集石 8



13 集石 1




9+23 集石 4



10 集石 1




9+23 集石 1




9+23 集石 2



9+23 集石 5



8+21 集石 3



8+21 集石 1



8+21 集石 2




18 集石 3



19 集石 1



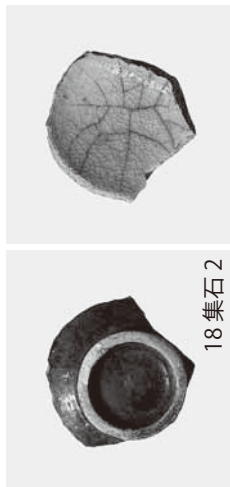
18 集石 4




18 集石 1



18 集石 2



18 集石 5



18 集石 6




18 集石 7



9+23 集石 3







包 32



包 29



包 28



包 40




包 45



包 36



包 44



権現山 1



包 41



包 48



包 50



包 46





包 35




包 39



包 43






女堀 12

女堀 7


女堀 18



女堀 6

女堀 11

女堀 9



遺構外 3

遺構外 4

遺構外 6



遺構外 1

遺構外 2

遺構外 5

遺構外 7



遺構外 8

遺構外


遺構外 24




縄文 1



縄文 2







58




59



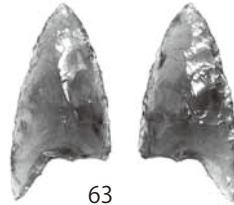
60



61




62



63



64



65



66



67



68



69



70



71



93 ※



94 ※




72



73




74



75



76



PL.192

遺構外出土石器




90



91



92



103 ※



遺構外出土弥生土器



遺構外 16



遺構外 17



遺構外 12



2区12溝 3



遺構外 13




遺構外 18



遺構外 10



遺構外 11



遺構外 9



遺構外

財団法人群馬県埋蔵文化財調査事業団調査報告書第 472 集

荒砥前田Ⅱ遺跡 一般国道 17 号（上武道路）改築工事に
伴う埋蔵文化財発掘調査（その 1）報告書

平成 21 年 9 月 11 日 印刷

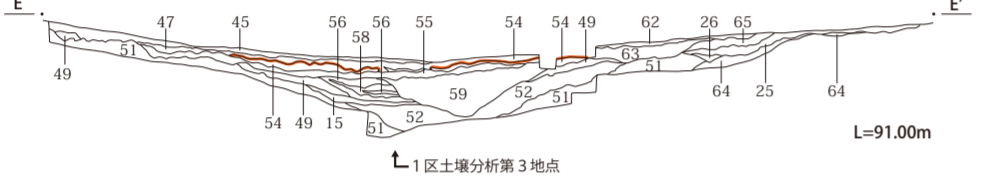
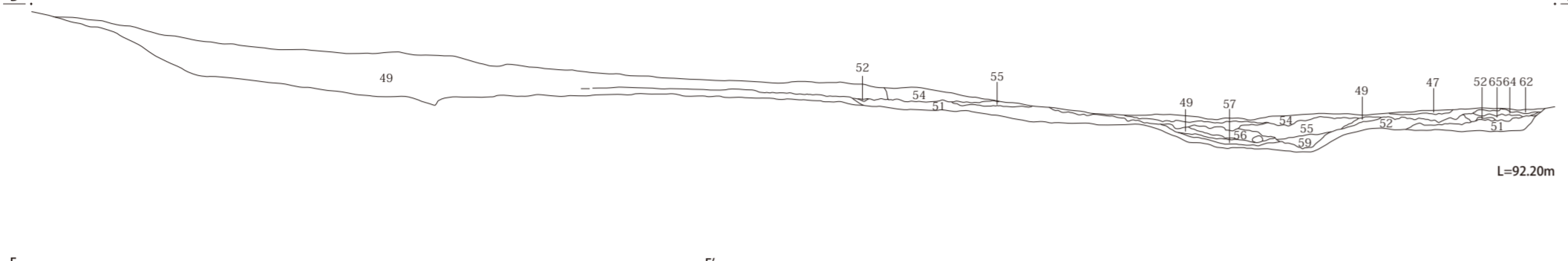
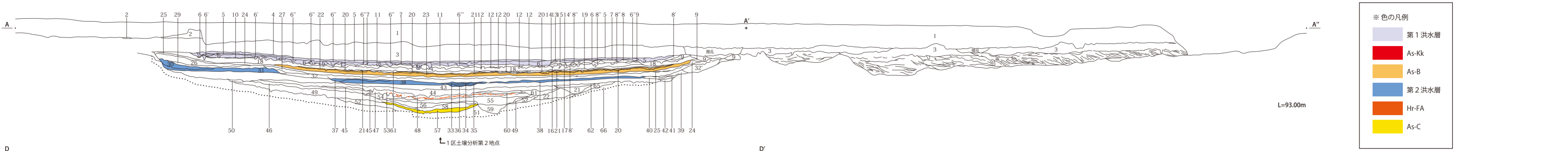
平成 21 年 9 月 11 日 発行

編集・発行／財団法人群馬県埋蔵文化財調査事業団

〒 377-8555 群馬県渋川市北橘町下箱田 784 番地の 2

ホームページアドレス <http://www.gunmaibun.org/>

印刷／上毎印刷工業株式会社

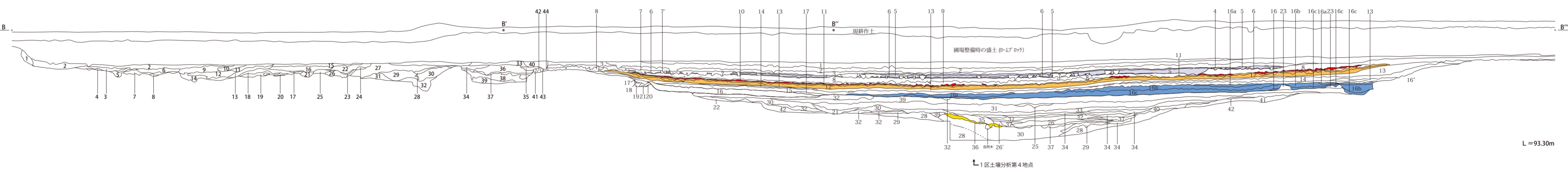


- A-A' D-D' E-E' 共通**
- 黄褐色土層 ローム塊を主体とする、圃場整備に伴う盛り土層。
 - 明黒褐色土層 ローム塊を多く含む。
 - 黒褐色土層 黄褐色土粒、直径1mm程度の白色砂粒を共にやや多く含む。
 - 黒灰色土層 黄褐色土粒、直径1mm程度の白色砂粒を共に少量、暗灰色シルトをやや多く含む。3層と5層の漸移層。
 - 暗灰色土層 ややシルト質。灰色砂粒（洪水層に伴う）を少量、白色砂粒を微量含む。
 - 暗灰色土層 5層と似ているが、灰色砂粒を多く含む。

- 灰色砂層 直径1mm以下の微細な灰色砂粒を主体とし、直径1mm大の褐色砂粒をやや多く、白色砂粒を少量含む。
- 灰色砂層 直径1mm以下の微細な灰色砂層。
- 灰色砂層 暗灰色、黒灰色シルトをやや多く含む。他は6層に準じる。
- 灰色砂層 暗灰色シルトをやや多く、黒褐色土を少量含む。他は6層に準じる。
- 暗灰色土層 シルト質。灰色砂粒をやや多く含む。
- 暗灰色砂層 微細な暗灰色砂粒を主体として、褐色砂粒をやや多く、黄褐色土粒（ローム？）を少量含む。
- 暗灰色砂層 暗灰色シルトをやや多く含む。他は8層に準じる。
- 暗灰色砂層 暗灰色シルトを少量含む。暗灰色砂粒はやや粗い。他は8層に準じる。
- 灰色砂層 直径1mm以下の微細な灰色砂粒を主体として、褐色砂粒をやや多く、直径3～15mm程度の黄褐色土塊を少量含む。
- 白灰色土層 シルト質。灰色砂粒を少量含む。
- 黒色粘質土層 白色砂粒を全体的に少量含む。やや粘質。水田の耕土。
- 暗黒褐色土層 暗灰色砂粒をやや多く、黒灰色シルトを少量、褐色砂粒を少量含む。
- 黒色粘質土層 白色粒、暗黒褐色砂粒を少量含む。しまり良く、やや硬質。
- 暗灰色砂層 白色、褐色砂粒を少量含む。しまり良く、硬質。
- 暗灰色砂層 暗灰色シルトを少量含む。
- 黒灰色土層 黒灰色シルト層。

- 暗黒褐色土層 白灰色、灰色砂粒を主体として暗灰色シルト、褐色砂粒を少量含む。
- 暗黒褐色土層 16層に似ているが、シルト混入がやや多い。
- 黒色粘質土層 11層の耕土化していない層。白色砂粒を少量含む。やや粘質。
- 黒色土層 18層に似ているが、白色砂粒をやや多く含む、粘性弱い。
- 稲川火山灰 黒色土を微量含む。
- 黒褐色土層 As-Bと稲川の間層。しまりなく軟質。
- As-B火山灰
- 暗黒褐色砂層 灰色～褐色軽石を主体とする。
- 黒色粘質土層 As-Bに伴う水田の耕土。白色軽石を少量含む。
- 黒色土層 24層と似ているが、耕土化しておらず、粘性弱い。
- 黒色土層 25層と似ているが、白色軽石の粒が大きい（直径1～10mm程度）。
- 黒色土層 25層と似ているが、白色軽石の粒が大きい（直径1～10mm程度）。
- 黒色粘土層 灰褐色砂粒を多く含む。やや粘質。
- 黒色土層 26層と同質だが、30層が少量混入している。
- 暗灰色砂層 直径1mm大の灰色砂粒を主体として、暗灰色シルト、褐色砂粒をやや多く含む。
- 暗黒褐色砂層 30層と似ているが、褐色砂粒の混入が多く、灰色砂粒もやや粗。
- 黒灰色土層 暗灰色土（やや粘質）を主体とし、直径1～3mmの白色砂粒、黒色土を少量含む。しまり良く、やや粘質。
- 黒褐色土層 黒褐色粘質土を主体として、灰色砂粒を多く含む。
- 暗灰色砂層 黒褐色粘質土を少量含む。
- 暗灰色砂層 灰色シルトを多く含む。
- 暗灰色砂層 灰色砂粒を主体として、灰色シルトを少量含む。
- 灰褐色砂層 灰色シルトをやや多く含む。
- 暗灰色砂層 直径1mmの灰色砂粒を主体として、褐色砂粒を少量含む。田面を覆う第2洪水層。
- 暗黒褐色土層 ローム塊を多く、灰白砂粒をやや多く、白色砂粒を少量含む。
- 暗黒褐色土層 39層に比べ、ローム粒の混入が少量。

- 黄褐色土層 ローム粒を主体とし、暗灰色砂をやや多く含む。
- 暗褐色土層 ローム粒、灰色砂粒、共に多く含む。
- 暗灰色土 やや粘性あり。直径5～20mmの白色軽石をやや多く含む。（第2洪水層下水田耕土）
- 暗褐色土 やや砂質。直径2～5mmの白色軽石を少量含む。小石、黄色砂を少量含む。
- 暗褐色シルトと黒褐色シルトがラミナ状に堆積した層
- 黒褐色土 やや粘性あり。As-Cを少量含む。黄色砂をごく少量含む。
- 暗褐色土 粘性がある。灰色砂、小石、As-Cを少量含む。（5層の土が上面からの攪乱にあったもの）
- 黒色土 粘性強い。Hr-FAが少量混じる。
- 黒褐色土 As-Cを多く含む。直径2～5mmの白色軽石をごく少量含む。
- 暗褐色土 灰色砂、直径10～20mmの黄色砂質土塊を多く含む。
- 黒色土 粘性が非常に強い。アシ・ヨシの類の混入が見られる。（地山）
- 灰色シルト アシ・ヨシの類の混入が見られる。（地山）
- Hr-FA
- 黒色土 粘性強い。灰色砂。黄色砂を少量含む。
- 黒色土と灰色砂、灰色シルトがラミナ状に堆積した層（25溝埋土）
- 黒色シルト アシ・ヨシの類の混入が見られる。（25溝の壁で、26溝の埋土）
- 黒色土 As-Cを非常に多く含む。特に最下層はほとんどAs-Cの純層に近い。（26溝埋土）
- 黒色土 As-Cを少量含む。灰色砂・小石をやや多く含む。（25溝の壁で、26溝の埋土）
- 黒色土、灰色砂、灰色シルトがラミラ状に堆積した層。5層と同じだがやや灰色砂の割合が多い。（25溝埋土）
- 黄褐色砂 黄色砂を少量含む。
- 暗褐色砂と黒色土の混土。黄色砂、黄褐色砂、直径0.5～1mmの白色軽石を少量含む。
- 黒色土と黄褐色砂の混土（23溝埋土）
- 暗灰色シルトと黄褐色砂がラミナ状に堆積した層。下層は黄褐色砂が多く堆積。（23溝埋土）
- にぶい暗褐色土 やや粘性あり。黄色砂、灰色砂をごく少量含む。
- にぶい暗褐色土 やや砂質。黄色砂、灰色砂、直径1～3mmの白色軽石を多く含む。
- 黄色ローム層（地山）

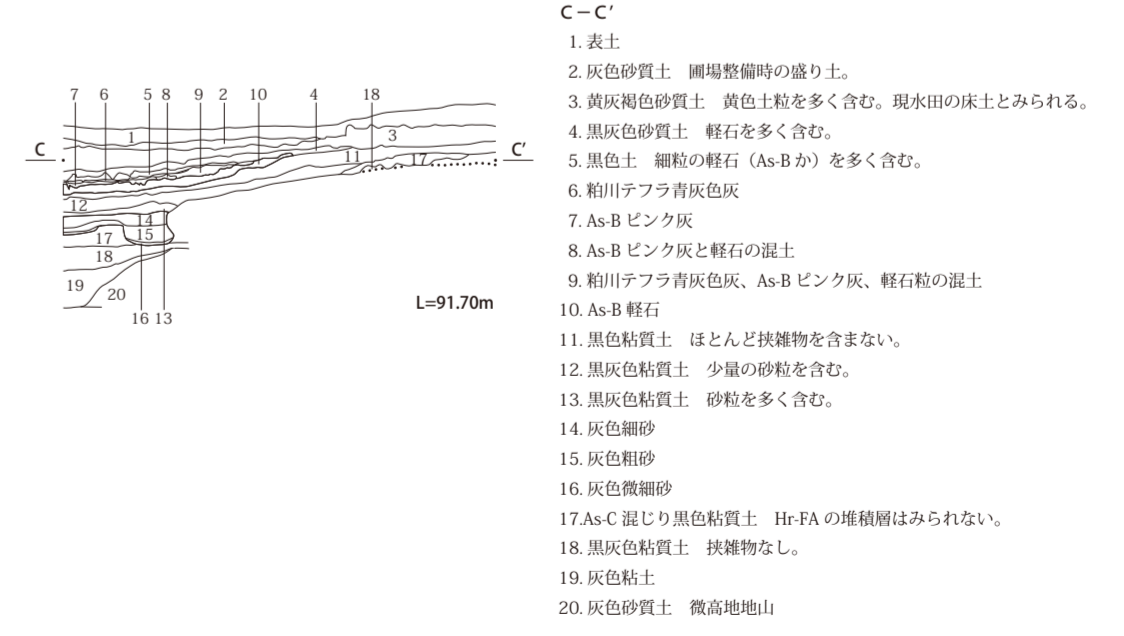


- B-B'**
- 南端溝群土層断面**
- 地山崩落土
 - 灰色シルト質土 一部に黄色砂層をラミナ状にはさむ。圃場整備の耕作土。
 - 灰色細粒と黄色砂層のラミナ堆積
 - 黄色粗砂
 - 黒色砂と黄色砂のラミナ
 - 灰色シルト 直径3～5mmの黄色土粒を含む。
 - 灰色シルト 直径3～5mmの黄白色粘土塊や直径3～5mmの黄色土粒を含む。
 - 灰色シルトと直径3～5mmの灰色砂のラミナ堆積
 - 灰色砂質土 黄色土粒を大量に含む。
 - 灰黄色砂質土 直径1～5mmの砂粒を多く含む。
 - 灰色シルト 直径5～10mmの黄色土粒を含む。
 - 灰色シルト 直径1～3mmの黄褐色砂層のラミナ堆積。
 - 灰白色シルト しまり良い。
 - 黒色砂 直径3～5mmのラミナ堆積
 - 灰色砂質土 黄色砂を多く混じる。
 - 灰色シルト 黄色砂を少量混じる。
 - 黄色砂 直径5～8mmの灰色砂。
 - 黄色砂と灰白色シルト、灰色砂のラミナ堆積
 - 直径1～3cmの黄色粘土塊と直径3～5mmの砂の混土。
 - 黄色粘土塊

- 直径2～5cmの黄色粘土塊と直径1～3mmの黒色砂の混土。
- 灰褐色砂質土 直径1.0cmの砂粒を含む。
- 黒褐色粘質土
- 灰色シルト
- 黄色砂と灰白色シルトのラミナ堆積
- 直径0.5cmの黄色砂、黒色砂、灰色シルトのラミナ堆積
- 灰色シルト、黄色砂、黒色砂のラミナ
- 灰褐色砂質土 直径1～3cmの黄色砂の塊と混じる。
- 直径3～5cmの黄色粘土塊、直径2～3cmの小礫、黒色砂、灰褐色土のラミナ堆積
- 灰色シルト、黄色シルト、灰色砂のラミナ堆積
- 灰色砂、黒色砂のラミナ堆積
- 直径3～5cmの黄色粘土塊、直径5～8cmの褐色土塊、黒色砂の混土
- 黄褐色シルト
- 褐色土と黄色砂のラミナ堆積
- 褐色土と黄色砂のラミナ堆積
- 灰色細砂と直径1～2cmの小礫、灰色シルトのラミナ堆積
- 灰褐色シルト
- 黒褐色砂質土 直径1～3mmの黄色土粒を含む。
- 不明
- 黄色砂と黒色砂のラミナ
- 黒褐色土塊
- 黄色シルト塊
- 黒褐色土
- 黒色砂を含む黄色シルト
- 灰白色粘土 地山

- 1区谷内土層断面**
- 黒褐色土 Hr-FP粒、As-C粒と思われる白色粒子を多く含む。鉄沈沈着がみられる。圃場整備前の耕作土。
 - 黒褐色土 Hr-FP、As-Cと思われる白色粒子を多く含む。鉄沈沈着が顕著にみられる。圃場整備前の耕作土。
 - 灰黒褐色土 Hr-FP、As-Cと思われる白色粒子、黄色土粒を多く含む。やや砂質。
 - 直径2～3cmの粗砂（第1洪水層）
 - 灰色細砂（第1洪水層）
 - 濃灰色シルト（第1洪水層）
 - 4層上位からの礫先痕
 - 黒褐色土 やや粘質。As-C、Hr-FPと思われる白色粒子を多量に含む。
 - 黒色粘質土 白色軽石を少量含む。
 - 稲川テフラ
 - As-Bピンク火山灰
 - As-B軽石
 - 黒色粘質土 白色軽石を少量含む。
 - 黒褐色粘質土 白色軽石砂粒を多く含む。
 - 灰褐色粘質土 白色軽石、黄色土粒を多く含む。
 - 砂礫層 直径0.3～1.0cmの砂礫層。（第2洪水層）直径2～3cmの小礫（16a層）、直径0.5～1cmの小礫・砂層（16b層）、直径0.2cmほどの細砂（16C層）に分かれるところもある。
 - 黄色砂を含む灰色砂質土
 - 黒色粘質土
 - 灰褐色粘質土 地山崩落
 - 黒褐色土 黄色土粒を多く含む。
 - 黒色土 灰褐色粘質土ブロックを含む。
 - 灰黒色シルト

- 暗灰色土 やや粘性あり。直径5～20mmの白色軽石をやや多く含む。（第2洪水層下水田耕土）
- 灰色土 やや粘性あり。直径5～2mmの白色軽石、黄色砂粒をやや多く含む。
- 暗褐色土 やや砂質。直径2～5mmの白色軽石を少量含む。小石、黄色砂を少量含む。
- 黒褐色土 As-Cを多く含む。直径2～5mmの白色軽石をごく少量含む。
- 黒褐色土 やや砂質。As-Cをやや多く含む。直径2～5mmの白色軽石、黄色砂粒を少量含む。7層よりCの割合が少ない。
- 灰色シルト アシ・ヨシの類の混入が見られる。
- 灰色シルトと黒色土の混土 灰色砂を少量含む。
- 灰色シルトと黒色土の混土 黒色土の割合が多い。（25溝埋土）
- 黒色土 粘性強い。灰色砂。黄色砂を少量含む。
- 黒色土と灰色砂、灰色シルトがラミラ状に堆積した層（25溝埋土）
- 黒色土と灰色砂、灰色シルトがラミラ状に堆積した層 黒色土の割合が13層より多い。（25溝埋土）
- 黒色土と灰色砂、灰色シルトがラミラ状に堆積した層 灰色砂の割合が多く、直径10～20mmの黄色土塊を多く含む。（25溝埋土）
- 灰色シルト アシ・ヨシの類の混入が見られる。（25溝の壁で、26溝の埋土）
- 黒色土 As-Cを非常に多く含む。特に最下層はほとんどAs-Cの純層に近い。（26溝埋土）
- 黒色土、灰色砂、灰色シルトがラミラ状に堆積した層。36層と同じだがやや灰色砂の割合が多い。（25溝埋土）
- 暗灰色シルトと黄褐色砂がラミナ状に堆積した層。下層は黄褐色砂が多く堆積。（23溝埋土）
- にぶい暗褐色土 やや砂質。黄色砂、灰色砂、直径1～3mmの白色軽石を多く含む。
- 黒色土 やや粘性あり。As-Cを少量含む。灰色砂、黄色砂をごく少量含む。（25溝埋土）
- 灰色土 粘性あり。直径5～10mmの黄色砂質土塊を少量含む。As-Cを少量含む。
- 灰色土 粘性あり。直径10～20mmの黄色砂質土塊を多く含む。As-Cをごく少量含む。



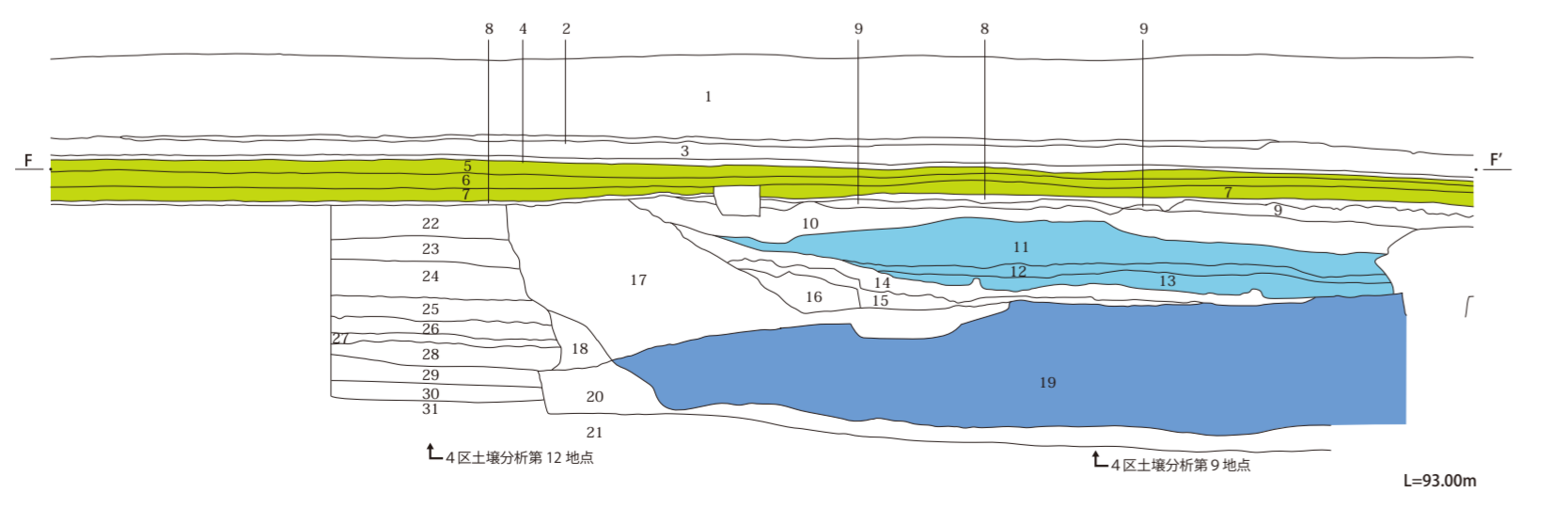
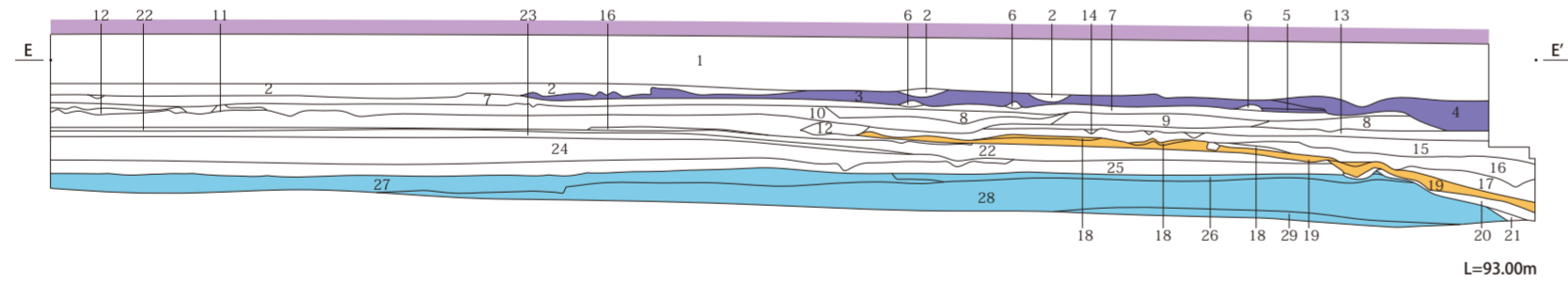
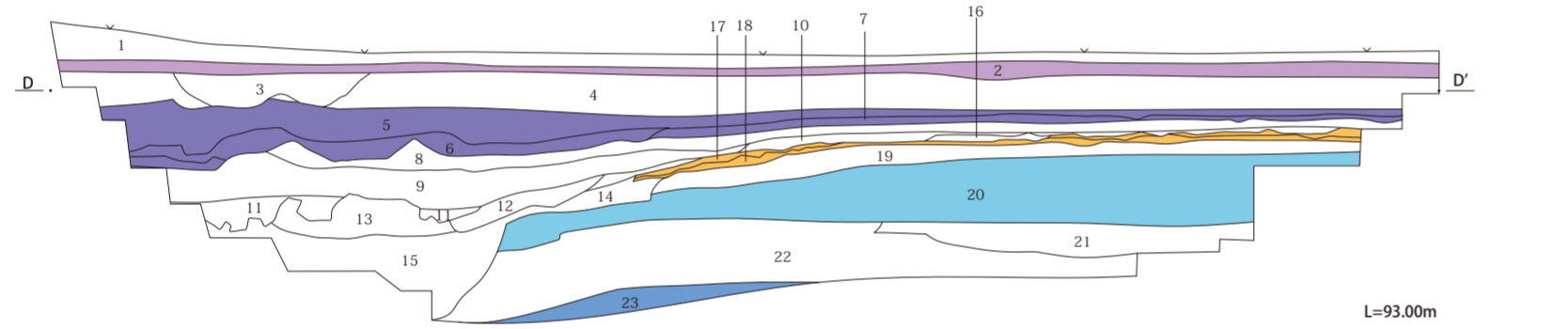
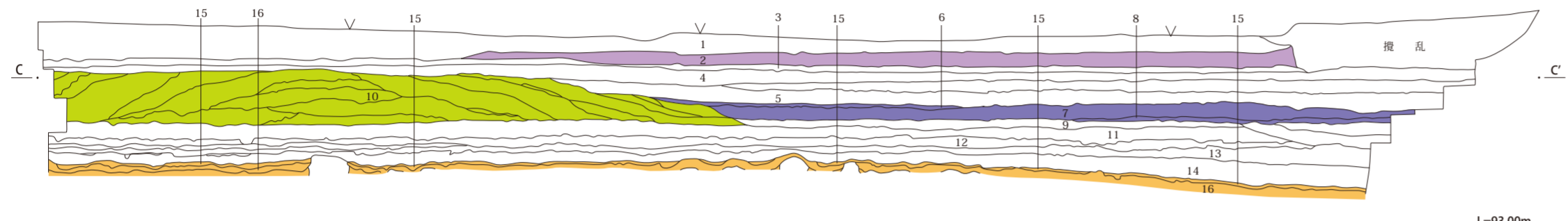
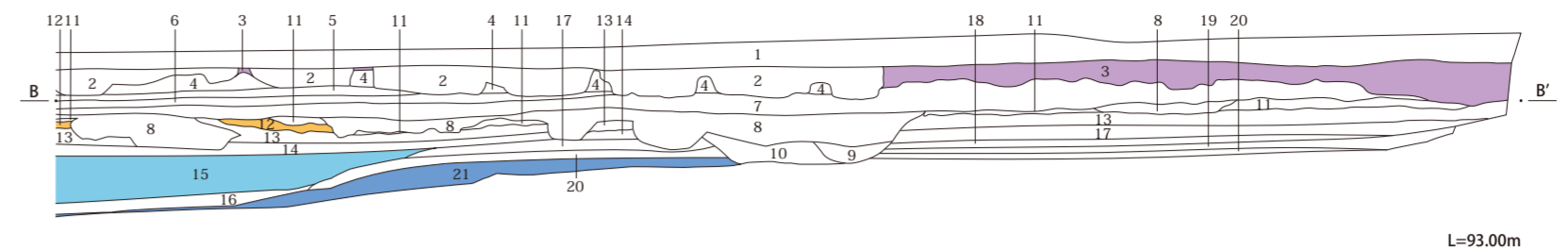
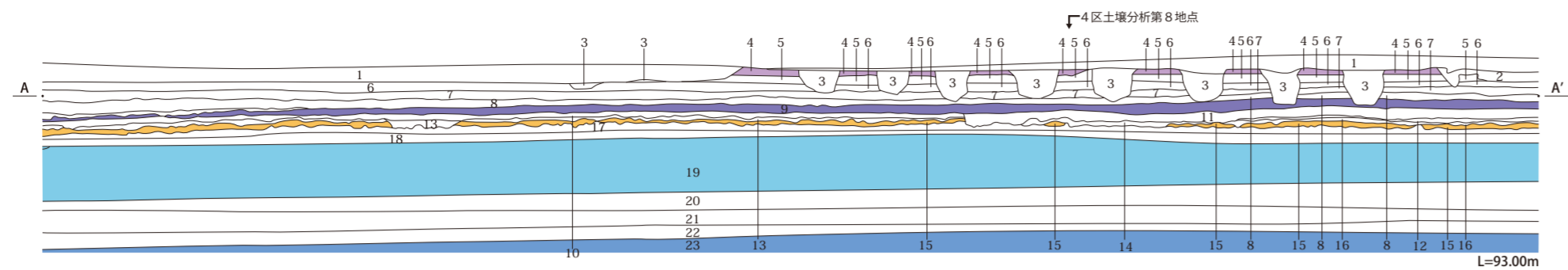
- C-C'**
- 表土
 - 灰色砂質土 圃場整備時の盛り土。
 - 黄灰褐色砂質土 黄色土粒を多く含む。現水田の床土とみられる。
 - 黒灰色砂質土 軽石を多く含む。
 - 黒色土 細粒の軽石（As-Bか）を多く含む。
 - 稲川テフラ青灰色灰
 - As-Bピンク灰
 - As-Bピンク灰と軽石の混土
 - 稲川テフラ青灰色灰、As-Bピンク灰、軽石の混土
 - As-B軽石
 - 黒色粘質土 ほとんど挟雑物を含まない。
 - 黒灰色粘質土 少量の砂粒を含む。
 - 黒灰色粘質土 砂粒を多く含む。
 - 灰色細砂
 - 灰色粗砂
 - 灰色微細砂
 - As-C混じり黒色粘質土 Hr-FAの堆積層はみられない。
 - 黒灰色粘質土 挟雑物なし。
 - 灰色粘土
 - 灰色砂質土 微高地地山



付図1 1区谷部共通土層断面図



付図2 1・2区微高地部全体図



※色の凡例

第2洪水層
第3洪水層
女堀排土
As-Kk
As-B
第5洪水層
第6洪水層

A-A'

1. 灰土 砂を混じる。
2. 灰色砂層 灰褐色土塊を少量含む。
3. 灰色砂層 灰褐色土塊を含む。
4. 灰色砂層 葉理が発達している。(第2洪水層)
5. 灰土 白色粗粒火山灰を混じる。
6. 灰褐色土
7. 褐色土
8. 褐色土 灰色がかかる。
9. 灰色砂層 (第3洪水層)
10. 暗灰褐色土 As-Bを含む。
11. 暗灰褐色土 As-Bを少量含む。
12. 暗灰褐色土 少量のAs-Bと、洪水砂・粕川テフラを含む。粘質。
13. 暗褐色土 多量のAs-Bと、粕川テフラ塊を含む。
14. 暗褐色土 多量のAs-Bと、暗灰褐色土塊を含む。
15. As-B層
16. 暗褐色土 As-B軽石と灰を混じる
17. 暗褐色土
18. 灰土 白色砂塊を含む。
19. 灰色砂礫層 葉理が発達している。(第5洪水層)
20. 灰土 泥層と、葉理が発達した砂層の互層。
21. 暗灰色泥層
22. 暗灰褐色泥層 砂を多く含む。
23. 灰色礫層 (第6洪水層)

D-D'

1. 表土
2. 灰色砂層 (第2洪水層)
3. 黒色土 As-Aを混じる。
4. 褐灰色土 黄褐色土粒・軽石粒含む
5. 黄褐色砂 軽石粒含む粗い川砂 (第3洪水層)
6. 灰白色砂 粒子細かい。(第3洪水層)
7. 明黄褐色砂 粒子細かい。(第3洪水層)
8. 暗褐色土 軽石・砂粒含む。
9. 灰褐色砂
10. 黒褐色土 軽石粒・炭化物粒を含む。
11. 黒色粘質土 鉄分の塊状凝集が著しい。
12. 黒褐色土 軽石・砂粒含む。黄褐色洪水層を互層に含む。
13. 黒色粘質土 植物遺存体を含む。
14. 鉄分凝集層
15. 黒灰色土 やや粘質。川砂含む。
16. 黒褐色土 As-B軽石、As-B火山灰、As-Kk火山灰を混じる。
17. As-B火山灰
18. As-B軽石
19. 褐灰色土 黒色土と褐灰砂層の互層
20. 褐灰色土 砂質。
21. 黒色土 粘質。
22. 黒灰色土 砂質。褐灰砂層との互層。
23. 礫層

B-B'

1. 灰土 砂を混じる。
2. 洪水砂 灰土塊・灰褐色土塊を含む。
3. 灰色砂層 葉理が発達している。(第2洪水層)
4. 灰土 白色粗粒火山灰を混じる。
5. 灰褐色土
6. 褐色土
7. 灰黄褐色軽石層 直径0.5cmの礫を含む。しまり無し。
8. 砂礫層 直径0.1~2.0cmの礫を含む。
9. 砂礫層 直径0.1~2.0cmの礫を多く含む。
10. 砂礫層 シルト混じる。
11. 暗褐色土 As-B軽石と灰を混じる
12. As-B層
13. 暗褐色土
14. 灰土 白色砂塊を含む。
15. 灰土 泥層と、葉理が発達した砂層の互層。(第5洪水層)
16. 暗褐色泥層 砂を多く含む。
17. 砂礫層 直径0.1~2.0cmの礫を多く含む。
18. のろと洪水砂の混土
19. のろ
20. 黒色土 直径0.1~2.0cmの礫を多く含む。
21. 暗褐色砂礫層 直径0.1~3.0cmの礫を多く含む。(第6洪水層)

E-E'


1. 褐色土 10YR4/4 黄褐色土粒を含む。軽石混じる。
2. 黄褐色土 10YR7/8 Hr-FP?を混じる。粗い川砂層。
3. 明黄褐色土 10YR6/6 こまかな川砂層が互層に堆積。(第3洪水層)
4. 灰白色土 10YR7/1 こまかな川砂層。(第3洪水層)
5. 褐灰色土 10YR6/1 やや粗い川砂層。4層に類似。(第3洪水層)
6. 暗褐色土 10YR3/3 直径5cmの土塊を主に直径2cmの黒色土塊及び川砂塊を含む。(第3洪水層下の畦?)
7. 暗褐色土 10YR3/3 第3洪水層下耕土、軽石を混じる。川砂を含む。
8. 暗褐色土塊 10YR3/3 黒色土塊を混じる。褐灰砂(10YR6/1)多量に含む。
9. 黄褐色砂層 10YR5/6 粗い川砂を斜めに互層似あり、直径1cmの黒色土塊を含む。
10. 暗褐色土 10YR3/3 少量の軽石と、粗い川砂塊を含む。
11. 黒色土 10YR3/2 As-Bを混じる。粕川テフラ含む。
12. 黒褐色土 10YR3/2 As-Bを混じる。粕川テフラ、As-Bアッシュ含む。
13. 黒褐色土 10YR3/2 ぶい黄褐色洪水層(10YR5/3)を互層に混じる。
14. 灰黄褐色土 10YR4/2 上記洪水砂を混じる。
15. 黒褐色土 10YR3/1 軽石を含む。炭化物を少量含む。
16. 黒色土 10YR2/1 直径2cmの鉄分凝集塊を多量に含む。
17. 黒褐色土 10YR3/1 粘質土。緑色の植物遺体層あり。
18. As-B火山灰 2.5YR6/4
19. As-B軽石
20. 黒色土 10YR2/1 粘質土。植物遺体を含む。
21. 褐灰色土 10YR4/1 やや粘質。川砂を含む。
22. 褐灰色土 10YR4/1 黒色土と褐灰層の互層。
23. ぶい黄褐色土 10YR5/3 洪水層。
24. 黄褐色土 10YR5/6 川砂層。
25. ぶい褐色土 10YR7/4 なめらかな砂。24層と25層の間に黒色土堆積あり。
26. ぶい褐色土 10YR7/4 細砂。(第5洪水層)
- 27.
28. 褐灰色土 10YR4/1 細砂。
29. 黒色土 10YR2/1 粘質土。

C-C'

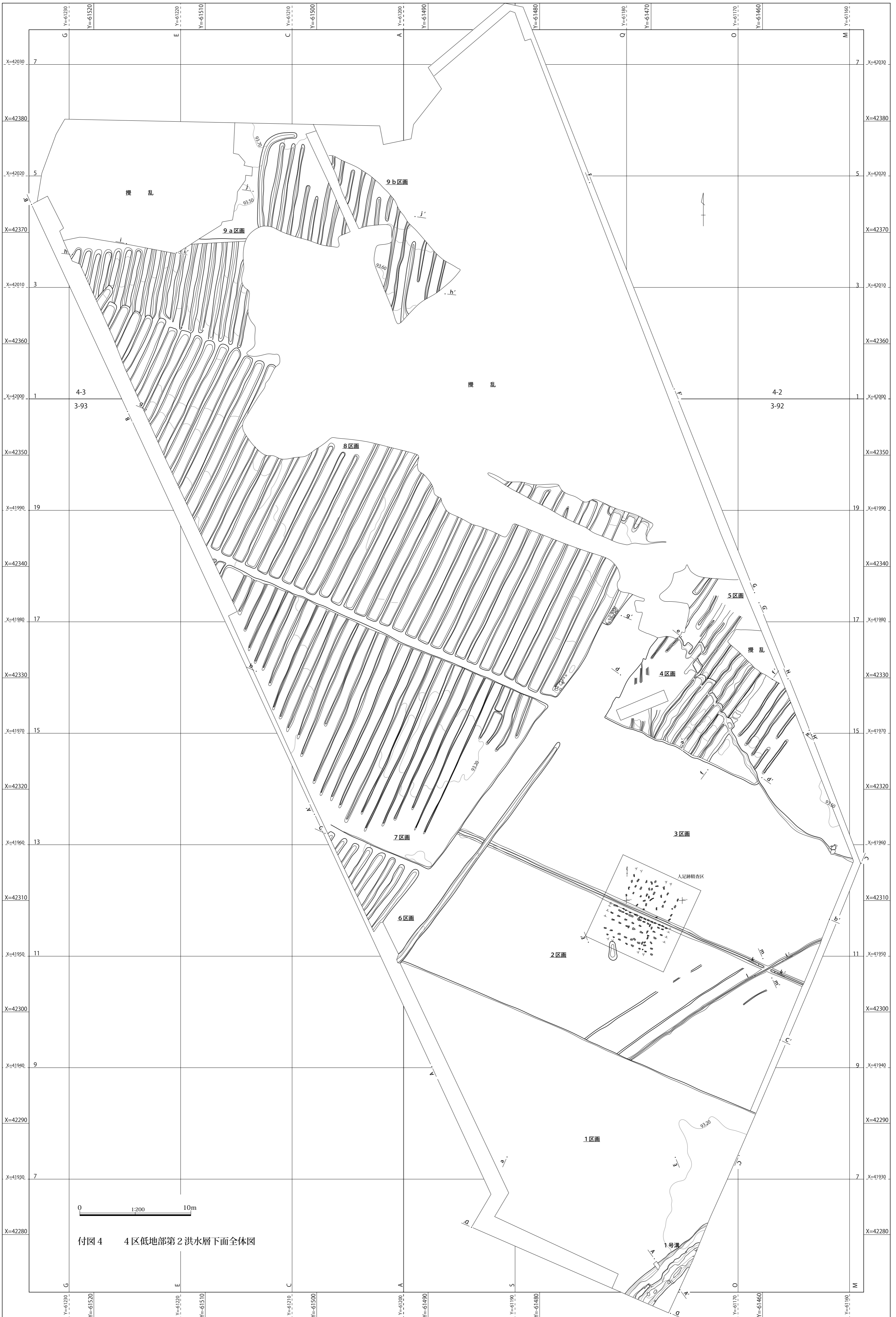
1. 表土
2. 灰色砂層 (第2洪水層)
3. 灰褐色砂質土
4. 明黄褐色砂質土
5. 褐灰色土 黄褐色土粒・軽石粒含む
6. 黄褐色砂 軽石粒含む粗い川砂 (第3洪水層)
7. 灰白色砂 粒子細かい。(第3洪水層)
8. 明黄褐色砂 粒子細かい。(第3洪水層)
9. 暗褐色土 軽石・砂粒含む。
10. 女堀排土
11. 暗褐色土 軽石・砂粒含む。
12. 褐灰色土 暗褐色土塊・黒褐色土塊・砂を多く含む。
13. 黒褐色土 軽石粒・炭化物粒を含む。
14. 黒色粘質土 鉄分の塊状凝集が著しい。
15. As-B火山灰
16. As-B軽石

F-F'

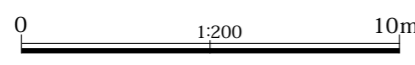
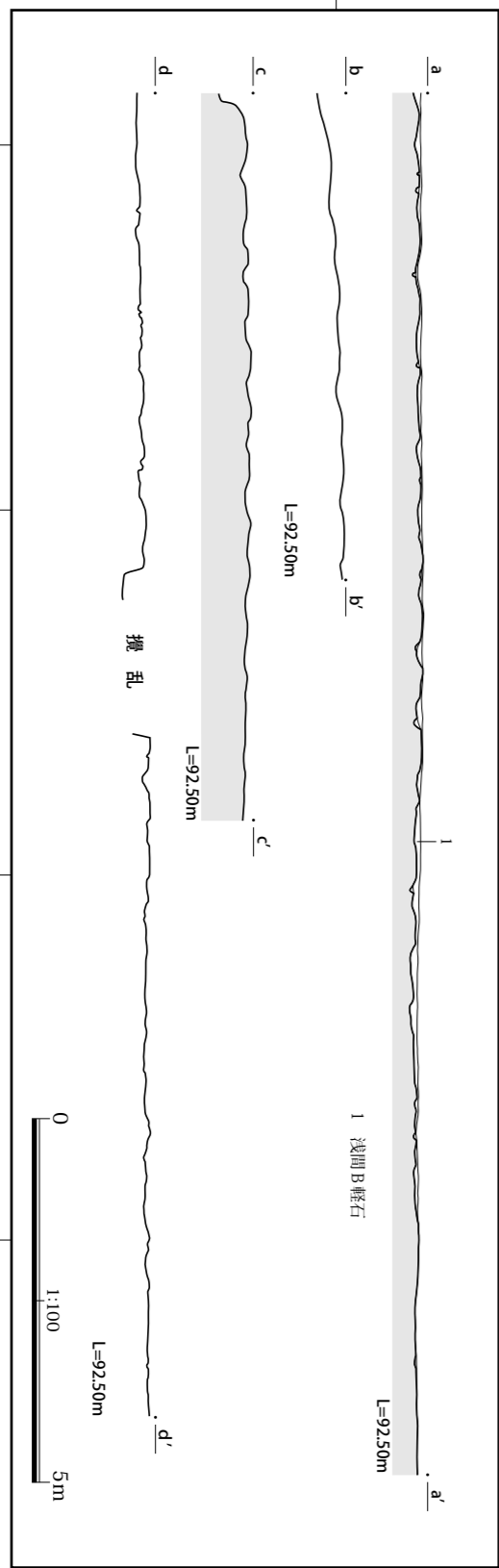
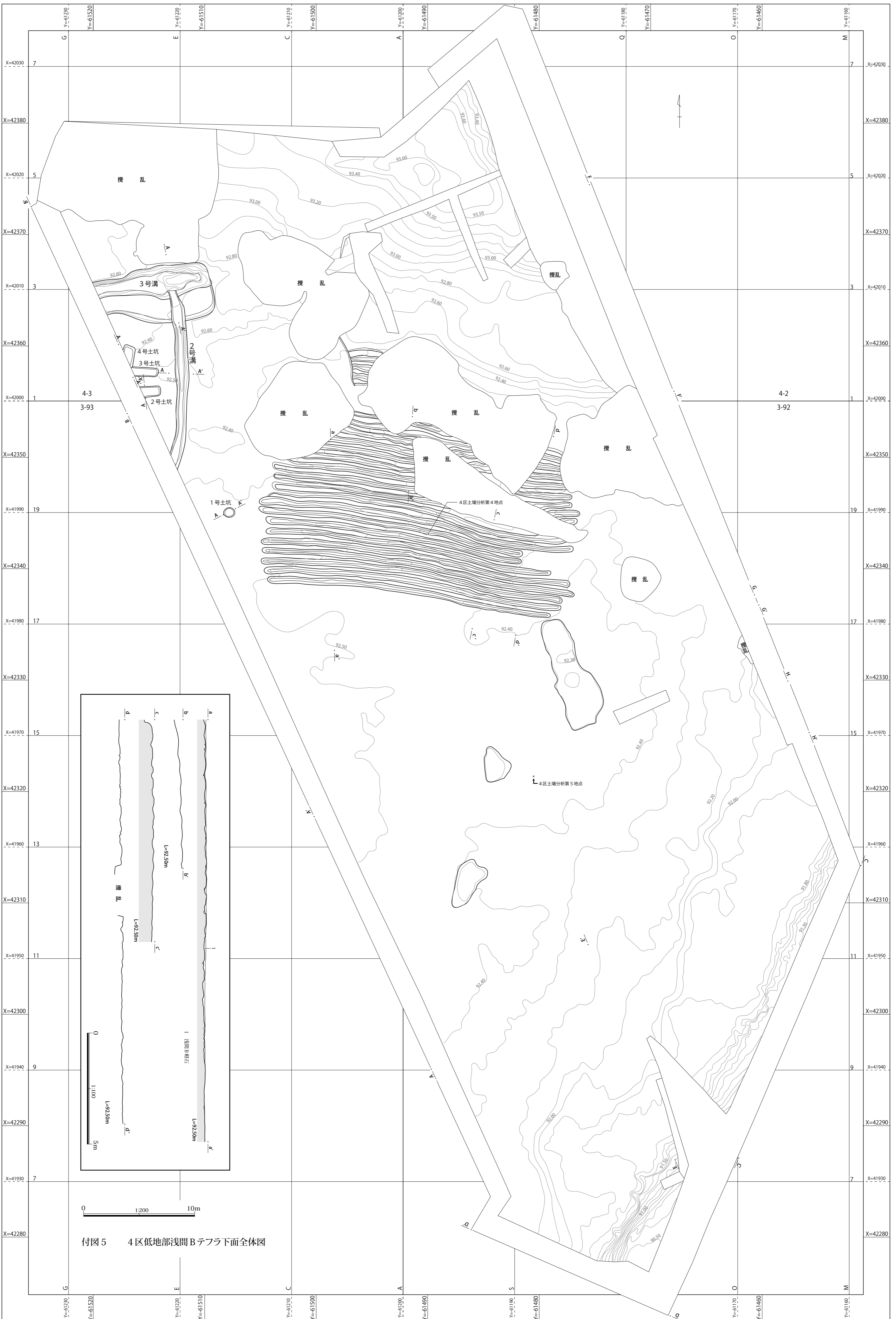
1. 表土
2. 暗褐色土
3. 褐色土
4. 黄褐色土
5. 灰色砂層(女堀埋土)
6. 灰褐色砂質土(女堀埋土)
7. 砂礫層 垂門礫を含む。(女堀埋土)
8. 灰褐色土 締まり強い。
9. 暗褐色土 砂を混じる。
10. 灰褐色土 砂質。
11. 灰色砂層 (第5洪水層)
12. 灰色砂層 シルト質。(第5洪水層)
13. 灰色砂層 黄褐色土塊を含む。水田を覆う。(第5洪水層)
14. 暗褐色土
15. 暗褐色砂質土と灰色砂の混土
16. 灰褐色砂層
17. 暗褐色土 砂質。
18. 灰色砂層
19. 垂門礫層 暗褐色土塊を含む。(第6洪水層)
20. 暗褐色泥炭層
21. 暗褐色土 白色軽石を含む。
22. 黄褐色砂層
23. 暗褐色土 砂質。
24. 灰色砂層
25. 暗灰褐色泥層
26. 黒灰褐色泥層
27. 黄褐色シルト 砂質。
28. 灰色砂層
29. As-YP
30. 灰色砂層
31. 暗褐色泥炭層



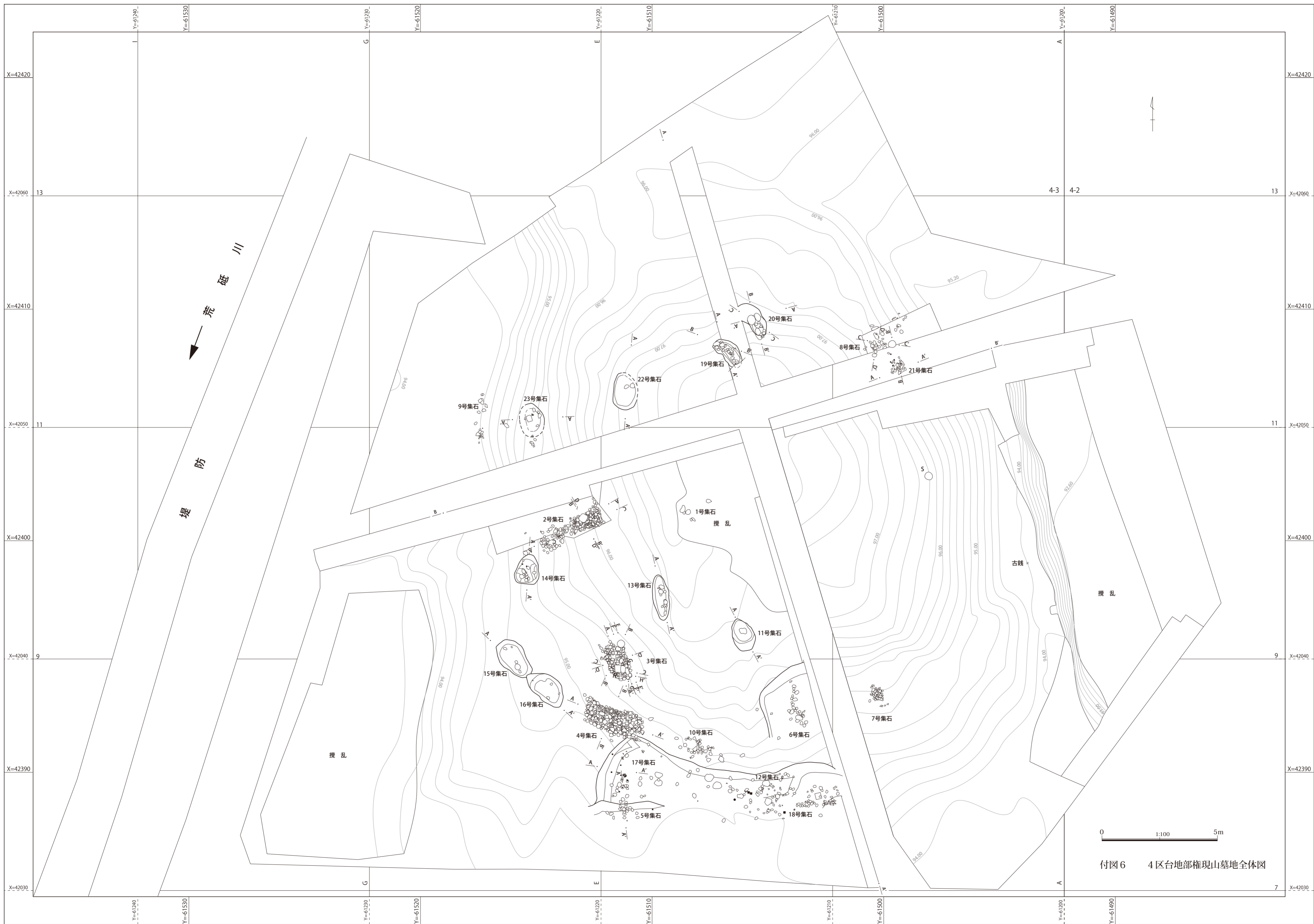
付図3 4区低地部共通土層断面図



付图4 4区低地部第2洪水層下面全体图



付図5 4区低地部浅間Bテフラ下面全体図



付図6 4区台地部権現山墓地全体図