

# 写真図版



亀泉坂上遺跡がある赤城山南麓の様子

帯状の台地と低地とが蛇行しながら中腹へと続いているのがわかる。写真の左上から右下隅にあるのが寺沢川。それに交差するのが上毛電鉄、県道前橋・大間々・桐生線である。








1 上武道路予定地を南西上空から望む



2 上武道路予定地を北東上空から望む





1 1区全景 南上空



2 2区全景 東上空



3 3区全景 南西上空




4 3区全景 北西上空



5 4区全景 南東上空



6 4区全景 南上空



7 5区全景 西



8 5区全景 東





1 1区縄文面作業風景 北



2 1区縄文面作業遺物出土状況 北




3 9号住居跡作業風景 南



4 11号住居跡作業風景 北西



5 17号住居跡作業風景 東



6 18号住居跡作業風景 西



7 22号住居跡作業風景 東



8 25号住居跡作業風景 南





1 2号畠作業風景 南



2 3区作業風景 南東



3 4区作業風景 東



4 4区作業風景 南



5 5区作業風景 東



6 1号古墳作業風景 南



7 旧石器確認作業 西



8 60Q-3グリッド北壁断面 南





1 1号住居跡全景 南西




2 2号住居跡全景 南西




3 2号住居跡遺物出土状態 南西



4 2号住居跡1号炉 南



5 2号住居跡2号炉 南



6 1・2号住居跡断面A 南



7 3号住居跡全景 南




8 4号住居跡全景カマド断面A 西





1 5号住居跡全景 南



2 5号住居跡遺物出土状態 南西



3 5号住居跡掘り方全景 南



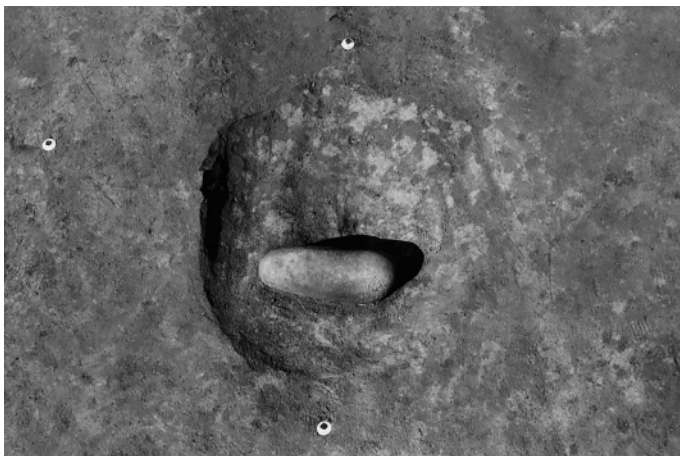
4 6号住居跡全景 南



5 6号住居跡遺物出土状態 南



6 6号住居跡断面A 南




7 6号住居跡炉跡全景 南



8 6号住居跡貯藏穴1断面M 西





1 6号住居跡掘り方全景 南



2 7号住居跡全景 南東



3 7号住居跡掘り方全景 南東



4 7号住居跡断面B 北西



5 7号住居跡遺物出土状態 南東



6 7号住居跡カマド全景 南東



7 7号住居跡カマド掘り方全景 南西




8 7号住居跡貯蔵穴全景 南西





1 8号住居跡全景 西



2 8号住居跡掘り方全景 西



3 8号住居跡断面B 南



4 8号住居跡断面B 南



5 8号住居跡西カマド全景 東



6 8号住居跡西カマド掘り方全景 東



7 8号住居跡東カマド全景 西



8 8号住居跡東カマド掘り方全景 西





1 8号住居跡東カマド断面M 西



2 8号住居跡東カマド断面N 南西



3 8号住居跡東カマド周辺遺物出土状態 西



4 8号住居跡貯蔵穴断面L 西



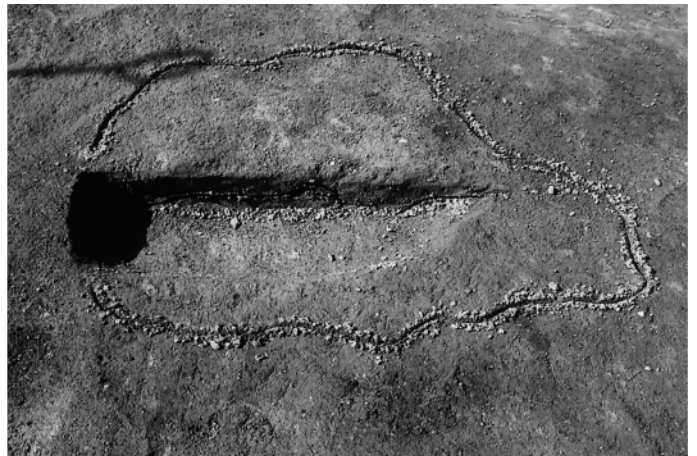
5 9号住居跡全景 西



6 9号住居跡掘り方全景 西



7 9号住居跡遺物出土状態 西



8 9号住居跡2号炉断面P 南





1 9号住居跡貯蔵穴遺物出土状態 南



2 10号住居跡全景 南西



3 10号住居跡掘り方全景 南西



4 10号住居跡断面A 西



5 10号住居跡カマド全景 西



6 10号住居跡遺物出土状態 西




7 10号住居跡カマド掘り方全景 西



8 10号住居跡カマド断面N 西





1 10号住居跡貯蔵穴断面M 西



2 11号住居跡全景 西




3 11号住居跡入口 西



4 11号住居跡掘り方全景 西



5 11号住居跡断面A 南西



6 11号住居跡断面B 西

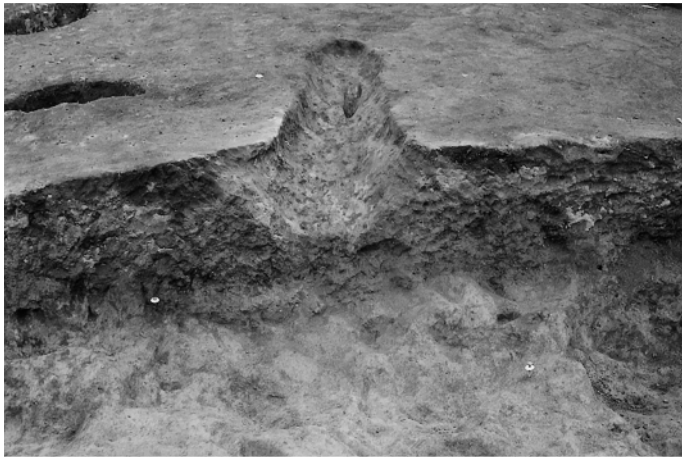


7 11号住居跡遺物出土状態 南




8 11号住居跡カマド全景 西





1 11号住居跡カマド掘り方全景 西




2 11号住居跡カマド掘り方断面E 西



3 11号住居跡貯蔵穴遺物出土状態 南



4 12号住居跡全景 北



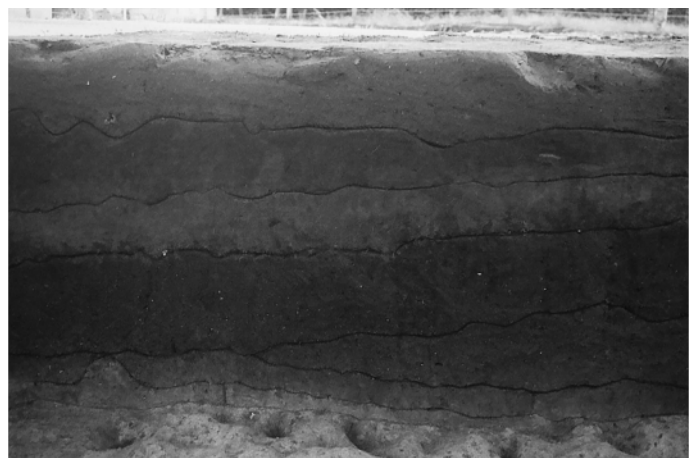
5 12号住居跡断面A 東



6 12号住居跡断面B 北



7 12号住居跡断面C 北



8 12号住居跡断面C 北





1 12号住居跡カマド全景 西



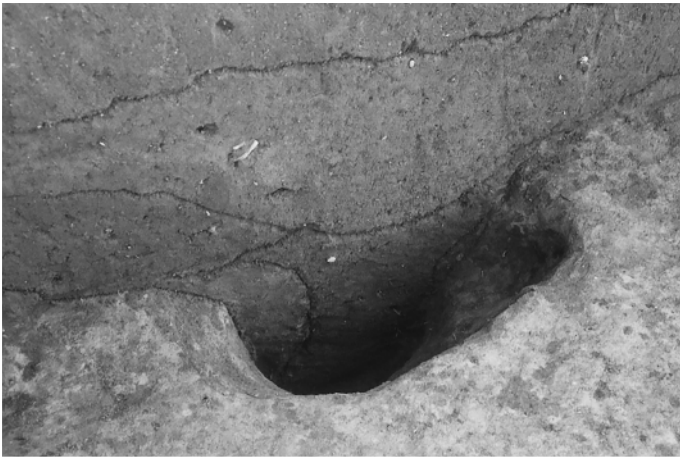
2 12号住居跡カマド掘り方全景 西



3 12号住居跡カマド断面Ⅰ 西



4 12号住居跡カマド遺物出土状態 西



5 12号住居跡貯蔵穴全景 北東



6 13号住居跡全景 南



7 13号住居跡掘り方全景 南



8 14号住居跡全景 東






1 14号住居跡断面A 北東



2 15号住居跡全景 北



3 15号住居跡掘り方全景 北



4 15号住居跡遺物出土状態 南西



5 15号住居跡カマド掘り方全景 西



6 15号住居跡カマド断面O 南西



7 16号住居跡全景 西




8 16号住居跡掘り方全景 西





1 16号住居跡断面B 西




2 16号住居跡断面A 南



3 16号住居跡遺物出土状態 西



4 16号住居跡遺物出土状態 西



5 16号住居跡1号・2号炉全景 西



6 16号住居跡貯藏穴全景 北



7 16号住居跡貯藏穴全景 北



8 17号住居跡全景 北東





1 17号住居跡掘り方全景 南東



2 17号住居跡断面B 南



3 17号住居跡遺物出土状態 北東



4 17号住居跡南西隅遺物出土状態 北東



5 17号住居跡東カマド全景 南東



6 17号住居跡西カマド全景 東



7 17号住居跡西カマド掘り方全景 東



8 17号住居跡貯蔵穴1全景 南





1 18号住居跡全景 西



2 18号住居跡掘り方全景 西



3 18号住居跡断面A 西



4 18号住居跡東カマド全景 西



5 18号住居跡西カマド全景 東



6 18号住居跡西カマド全景 東




7 18号住居跡西カマド断面L 東



8 18号住居跡貯藏穴1全景 東






1 18号住居跡貯蔵穴2 遺物出土状態全景



2 19号住居跡全景 南東



3 19号住居跡掘り方全景 南東



4 19号住居跡掘り方全景 北東



5 19号住居跡断面A 南東



6 19号住居跡遺物出土状態 南東



7 19号住居跡遺物出土状態 西




8 19号住居跡炉跡 北東






1 20号住居跡全景 南東



2 20号住居跡掘り方全景 南東



3 21号住居跡全景 南



4 21号住居跡掘り方全景 南



5 21号住居跡断面B 西



6 21号住居跡掘り方断面B 南



7 21号住居跡根太1断面P 南東



8 21号住居跡炉跡全景 東





1 21号住居跡遺物出土状態 南



2 21号住居跡貯蔵穴1断面O 西



3 21号住居跡ピット7断面X 西



4 21号住居跡鉄分凝集部 北



5 22号住居跡全景 南西



6 22号住居跡掘り方全景 南西



7 22号住居跡断面A 南東



8 22号住居跡断面A西側 南東





1 22号住居跡遺物出土状態 南西




2 22号住居跡炉跡全景 南



3 22号住居跡全景貯藏穴断面C 東




4 23号住居跡全景 南西



5 23号住居跡掘り方全景 南西



6 23号住居跡遺物出土状態 南西



7 23号住居跡断面B 北西



8 23号住居跡カマド全景 南西






1 23号住居跡貯蔵穴遺物出土状態 南東



2 24号住居跡全景 南東



3 24号住居跡カマド遺物出土状態 南



4 25号住居跡全景 南西



5 25号住居跡掘り方全景 南西



6 25号住居跡断面A 南西



7 25号住居跡遺物出土状態 南西



8 25号住居跡1号炉全景 南

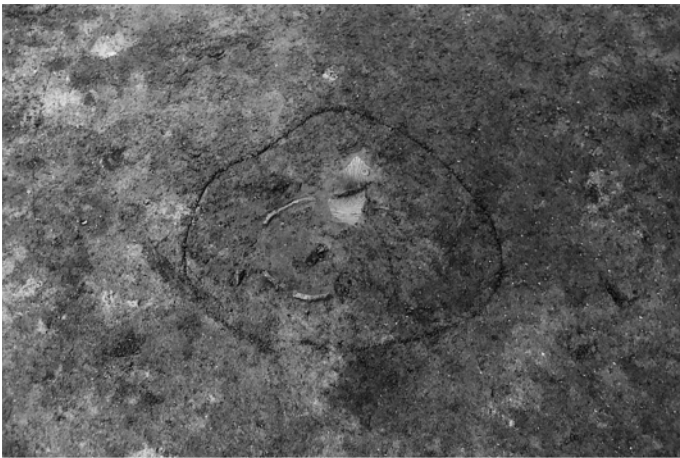





1 25号住居跡1号炉跡断面E 南西



2 25号住居跡2号炉跡断面V 西



3 25号住居跡2号炉跡全景 南



4 25号住居跡ピット11上面 北



5 26号住居跡掘り方全景 南



6 26号住居跡遺物出土状態 南




7 27号住居跡全景 北



8 27号住居跡掘り方全景 東






1 27号住居跡遺物出土状態 東



2 1号土坑全景 南




3 1号土坑断面A 南西




4 2号土坑全景 南



5 2号土坑断面A 南



6 3号土坑全景 南



7 3号土坑断面A 南

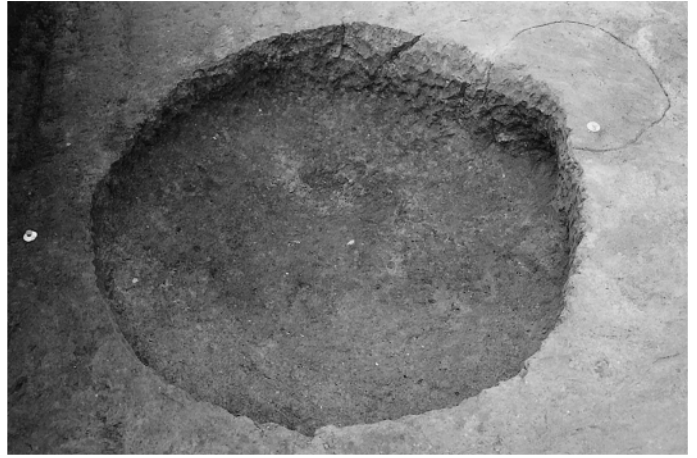


8 4号土坑全景 南西





1 4号土坑断面A 南西



2 5号土坑全景 南



3 5号土坑断面A 南



4 6号土坑全景 南



5 6号土坑断面A 南



6 7号土坑全景 南



7 7号土坑断面A 南



8 9号土坑全景 南西






1 9号土坑断面A 南西



2 10号土坑全景 西



3 10号土坑断面A 西




4 10号土坑鬼板出土状态 西



5 11号土坑全景 南西



6 11号土坑断面A 南西




7 12号土坑全景 南西



8 13号土坑全景 南西





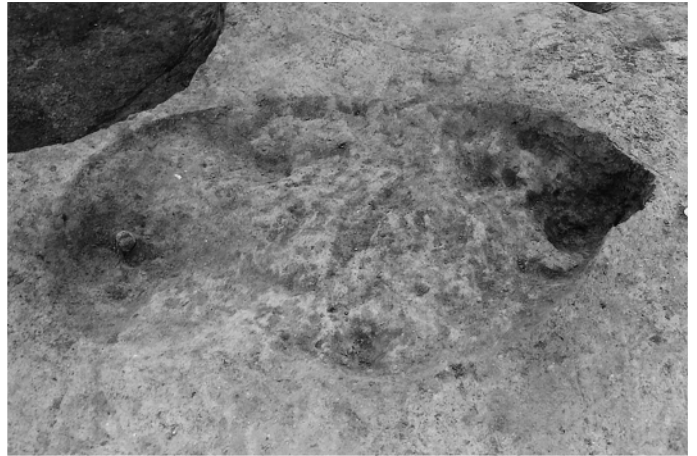
1 15号土坑全景 南



2 15号土坑断面A 南



3 16号土坑全景 西




4 17号土坑全景 東



5 17号土坑断面A 東



6 18号土坑全景 西



7 19·20号土坑全景 西




8 19·20号土坑断面A 西

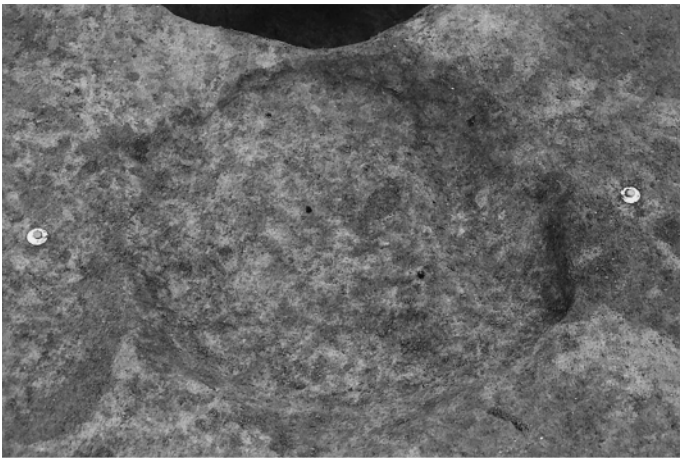





1 21号土坑全景 南西



2 21号土坑断面A 南西



3 22号土坑全景 南




4 22号土坑断面A 南




5 23号土坑全景 南



6 23号土坑断面A 南



7 24号土坑全景 南



8 24号土坑断面A 南






1 25号土坑全景 南



2 25号土坑断面A 南



3 26号土坑全景 東



4 26号土坑断面A 東



5 27号土坑全景 南



6 28号土坑全景 南東



7 29号土坑全景 東



8 29号土坑断面A 北





1 30号土坑全景 南




2 30号土坑断面A 南



3 31号土坑全景 東



4 31号土坑断面A 南東




5 32号土坑全景 南



6 32号土坑断面A 南



7 33号土坑全景 南



8 33号土坑断面A 南






1 34号土坑全景 南



2 34号土坑断面A 南




3 35号土坑全景 南



4 35号土坑断面A 南



5 36号土坑全景 南



6 36号土坑断面A 南

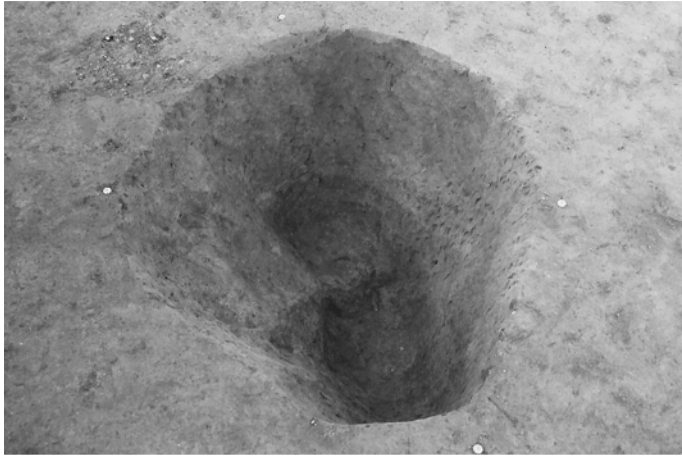


7 37号土坑断面A 南




8 38号土坑断面A 南





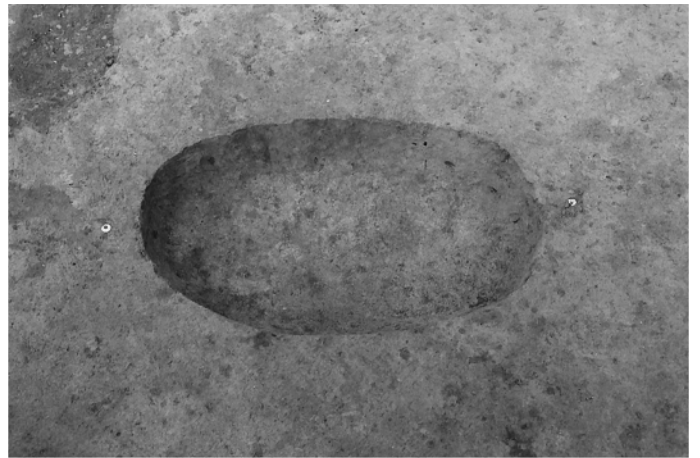
1 38号土坑全景 南



2 39号土坑全景 南



3 39号土坑断面A 南



4 40号土坑全景 南



5 40号土坑断面A 南



6 41号土坑全景 南



7 41号土坑断面A 南



8 42号土坑全景 南






1 42号土坑断面A 南



2 43号土坑全景 東



3 43号土坑断面A 南



4 44号土坑全景 南東



5 44号土坑断面A 南



6 45号土坑全景 南東



7 45号土坑断面A 南

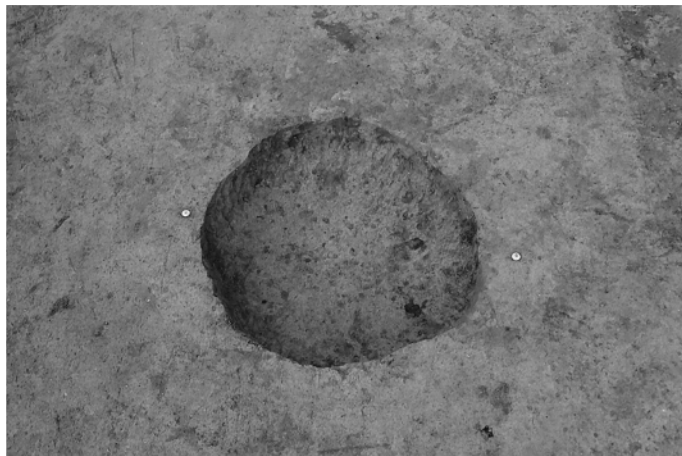


8 46号土坑全景 南東

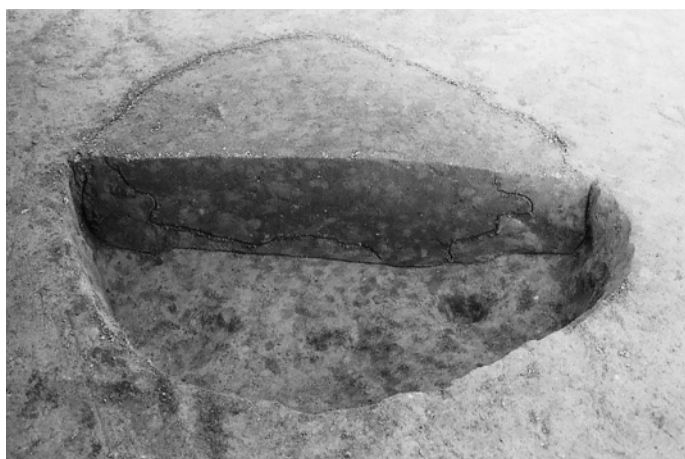




1 46号土坑断面A 南



2 47号土坑全景 南




3 47号土坑断面A 南



4 48号土坑全景 南



5 48号土坑断面A 南



6 49号土坑全景 南



7 49号土坑断面A 南

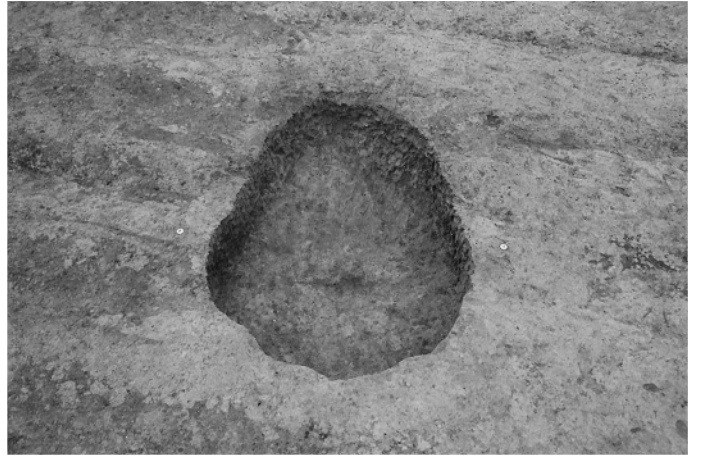


8 50号土坑全景 北東






1 50号土坑断面A 北東



2 51号土坑全景 西




3 51号土坑断面A 西



4 52号土坑断面A 南西



5 52号土坑全景 南西



6 53号土坑全景 北西




7 53号土坑全景 北西



8 54号土坑全景 南






1 54号土坑断面A 南



2 55号土坑全景 南東



3 55号土坑断面A 南東




4 56号土坑全景 南



5 56号土坑断面A 南



6 57号土坑全景 南




7 57号土坑断面A 北西



8 58号土坑断面A 南西





1 59号土坑全景 南



2 59号土坑断面A 南



3 60号土坑全景 南



4 60号土坑遺物出土狀態 南



5 60号土坑断面A 南



6 61号土坑全景 西



7 61号土坑断面A 西




8 62号土坑全景 西






1 62号土坑断面A 西



2 63号土坑全景 南



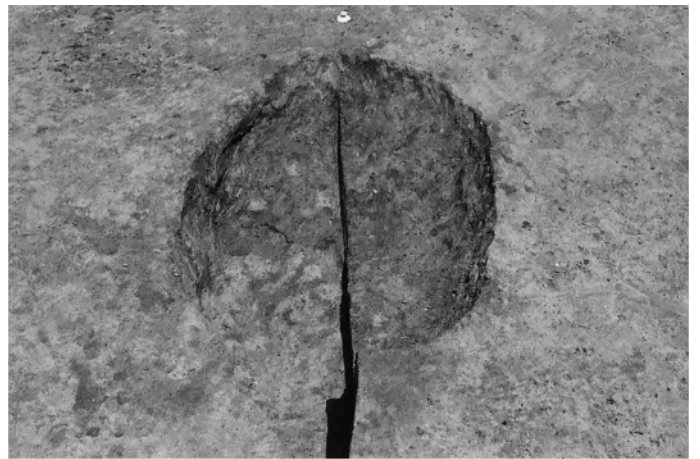
3 63号土坑断面A 南




4 64号土坑全景 西



5 64号土坑断面A 北西



6 65号土坑全景 南



7 65号土坑断面A 西

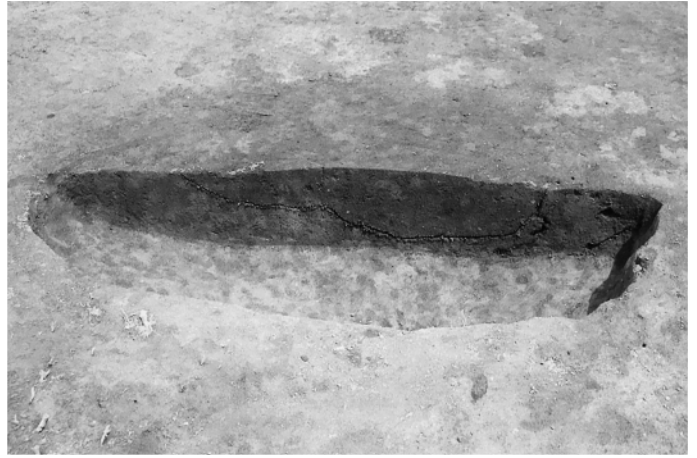


8 66号土坑全景 北東






1 67号土坑全景 北西



2 67号土坑断面A 北西




3 68号土坑断面A 南



4 68号土坑全景 南




5 69号土坑全景 南



6 69号土坑断面A 南西



7 70号土坑全景 南東



8 70号土坑断面A 南東






1 71号土坑全景 北



2 71号土坑断面A 西



3 72号土坑全景 北西



4 72号土坑断面A 北西



5 73号土坑全景 南西



6 73号土坑断面A 南西



7 74号土坑全景 北西



8 74号土坑断面A 北西





1 75号土坑全景 北西



2 75号土坑断面A 南西




3 75号土坑底面ピット断面 北東



4 76号土坑全景 南西



5 76号土坑断面A 北西



6 77号土坑全景 東




7 77号土坑断面A 東



8 77号土坑遺物出土状態 東





1 78号土坑全景 南西




2 78号土坑断面A 南西



3 79号土坑全景 北西



4 79号土坑断面A 南西



5 80号土坑全景 南西



6 80号土坑断面A 南西




7 81号土坑全景 南



8 81号土坑断面A 南





1 82号土坑全景 北東




2 82号土坑断面A 北東



3 83号土坑全景 北東



4 83号土坑遺物出土狀態 北東



5 84号土坑全景 南東



6 85号土坑全景 南東



7 85号土坑断面A 南東



8 1号溝全景 南西





1 2号溝断面A 南



2 3号溝断面A 南



3 4号溝断面A 西




4 5号溝断面C 南



5 6号溝全景 東



6 6号溝断面A 東



7 7号溝断面A 南



8 8号・9号溝・2号畠全景 南





1 10号沟全景 南



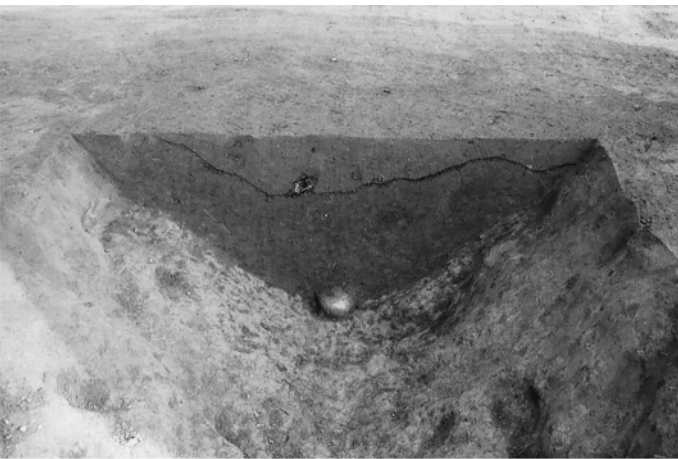
2 10号沟断面A 北




3 11号沟断面B 南西



4 11号沟断面D 南西



5 12号沟断面A 西



6 13号沟断面B 南西



7 13号沟断面C 南西



8 14号沟全景 东







1 14号溝断面C 西




2 14号溝断面D 西



3 1号掘立柱建物跡全景 南



4 2号掘立柱建物跡 南



5 3号掘立柱建物跡 東



6 6号道断面B 南



7 6号道断面C 南



8 5号・6号道断面D 南






1 1号土器集中内7号道断面 南



2 8号道断面B 西



3 1号畑全景 東



4 2号畠 西



5 2号畠断面A 西



6 2号畠断面A 西




7 1号古墳石室全景 南




8 1号古墳石室全景 南






1 1号古墳石室掘り方全景 南




2 1号古墳断面B 南西



3 1号古墳断面C 北西



4 1号古墳周堀全景 北西



5 1号古墳石室前庭遺物出土状態 南



6 1号古墳石室耳環出土状態 北



7 1号土器集中 北東



8 1号土器集中 南西





1 5区P1断面B 南西



2 5区全景 北



3 5区P1断面A 南東



4 5区P1断面A 南東



5 5区P1断面A炭化材出土状態 南東



6 5区P1断面A炭化材出土状態 南東




7 5区P1断面A 南東



8 3区倒木断面 南





1住1~3



1住4



1住4



2住1




2住2



2住3




2住4



2住5



2住6



2住7




2住9




2住8



2住10



2住11



2住12



2住12



2住12



2住13



2住13



2住14



2住14





2 住15



2 住15



2 住16




2 住16




2 住17



2 住17




2 住18



2 住18



2 住19



2 住19



2 住20



2 住20



5 住1



6 住1



6 住2



6 住3



6 住6



6 住5



6 住7



6 住4



6 住8



6 住9




6 住10



6 住11





6住12



6住13



6住14



6住15



6住16



6住16



6住17



6住17



6住18



6住18



7住1



7住2



7住3



7住4



7住5



7住7




7住8





7住6



7住9



7住10



7住11



7住11



7住14



7住14



7住6



7住12



7住12



7住15



7住15



7住13



7住13



7住16



7住16



7住17



7住17



7住19



7住21



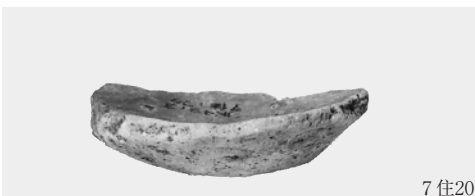
7住21



7住18



7住18



7住20





8住1



8住2



8住3



8住4



8住5



8住6




8住7



8住9



8住10



8住8



8住11



8住12



8住13



8住14



8住14



8住15



8住15



8住18



8住18











10住 6

10住 6



10住 7

10住 7




10住 8

10住 8



11住 1



11住 3




11住 2



11住 5



11住 4



12住 1



12住 2



12住 4



12住 5



12住 3



12住 6



12住 8



12住 8



12住 9



12住 9





12住7



12住7



12住10



12住10



12住11



12住11



12住12



12住12



12住13



12住13



13住1



13住1



14住1



14住2



14住3



14住3



14住4



15住1



15住5



15住2



15住6




15住6




15住3



15住4




15住7



15住7



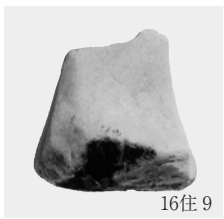




15住8



15住8









17住10



17住12



17住11



17住12



17住13



17住14







17住13



17住14









19住8



19住9



19住10



19住11



19住8



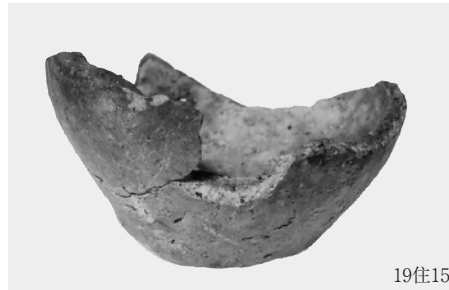
19住13



19住12



19住14



19住15



19住17



19住17



19住16



19住16



19住18



19住18



19住19



19住19



19住20



19住20







19住21





19住21















24住 1



24住 2




24住 3



24住 4




24住 5




24住 6



24住 7



24住 8



24住 9



24住 10




24住 11



24住 12



24住 13



24住 14




24住 15



24住 16



24住 17



24住 19



24住 19



24住 21



24住 21




24住 18



24住 20



24住 20



24住 23



24住 23






24住22




24住22



24住24



24住24




24住25




24住25




25住 1



25住 2



25住 3



25住 5



25住 3



25住 4




25住 7





25住 6



25住 8 ~ 19



25住20



25住20



25住21



25住21



25住22



25住22



25住23



25住23



25住24



25住24



25住25



25住25



25住26



25住26



25住27



25住27




25住28



25住28



25住29



25住29





25住30




25住30









27住 1 ~ 22



27住26




27住26



27住28




27住28



27住29



27住29



27住27



27住27



27住31




27住31




27住30



27住30



27住32




27住32




27住33



27住33



27住34



27住34







27住35




27住35



27住36



27住36



1坑1~5



1坑6



1坑6




2坑2



2坑2



2坑1




3坑1~7




6坑1




10坑1~5




10坑6



10坑6




10坑7



10坑7



10坑8



10坑8







12坑 1




13坑 6




13坑 6




13坑 1 ~ 5



14坑 1 · 2




20坑 1 · 2




21坑 1



21坑 1



25坑 1



25坑 1



26坑 1



33坑 1



34坑 1




35坑 1



35坑 1



36坑 1




45坑 1 ~ 4



38坑 1 ~ 3



38坑 4




38坑 4



43坑 1




50坑 1



53坑 1



52坑 1



55坑 1 · 2



54坑 1



56坑 8




56坑 8






56坑 1 ~ 7




57坑 1




57坑 1



63坑 1 ~ 5



59坑 1 · 2



64坑 1


64坑 1

65坑 1



64坑 2

64坑 2



68坑 1 ~ 11



71坑 1

73坑 1



68坑 12



68坑 12




74坑 1



74坑 1



77坑 1




76坑 1 · 2



77坑 1





78坑 1 ~ 3




79坑 1



81坑 1 ~ 5




82坑 1 ~ 4



82坑 5



82坑 5



83坑 7




83坑 7




83坑 1



83坑 2



83坑 3 ~ 6



1墳 1



1墳 2



1墳 3



1墳 5



1墳 4



1墳 4



1墳 6



1墳 6

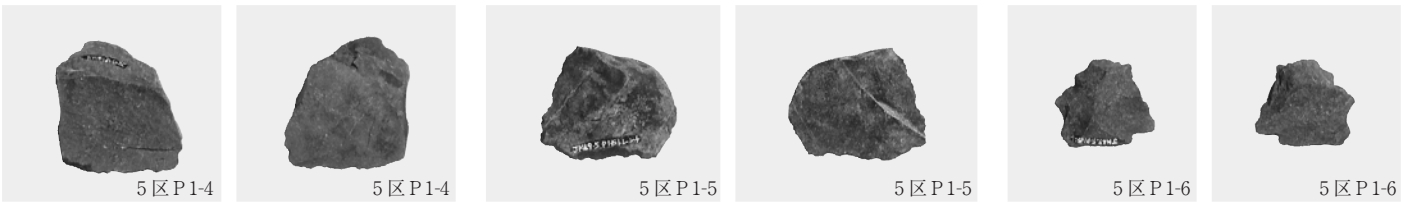





1墳 7




1墳 7





土器集中 1



土器集中 2




土器集中 2





土器集中 3




土器集中 3



縄包 1



縄包 2




縄包 3



縄包 4



縄包 5



縄包 7



縄包 8



縄包 6



縄包 10




縄包 11



縄包 11





繩包 9



繩包12



繩包12



繩包13



繩包13




繩包14



繩包14



繩包15



繩包15



繩包16



繩包16



繩包17



繩包17




繩包18



繩包18



繩包19




繩包19



繩包20



繩包20



繩包21



繩包21







繩包22




繩包22




繩包23



繩包23



繩包25




繩包25



繩包24




繩包24




繩包26



繩包26



繩包28



繩包28




繩包27




繩包27



繩包31



繩包31



繩包32



繩包32



繩包29



繩包29



繩包30



繩包30




繩包33




繩包33



遺構外78



遺構外78



遺構外79



遺構外79



遺構外80



遺構外80



遺構外82



遺構外82



遺構外81



遺構外81



遺構外83



遺構外83



遺構外84



遺構外84




遺構外85




遺構外85





遺構外 1 ~ 38



遺構外 39 ~ 77



遺構外86



遺構外86



遺構外87



遺構外87



遺構外88



遺構外88



遺構外89



遺構外89



遺構外90




遺構外90



遺構外91



遺構外91



遺構外92




遺構外92



遺構外93




遺構外93



遺構外94



遺構外94




遺構外95



遺構外95







遺構外96




遺構外96



遺構外98



遺構外98



遺構外97




遺構外97




遺構外100




遺構外100




遺構外99




遺構外99




遺構外101




遺構外101




遺構外103



遺構外103




遺構外102



遺構外102



遺構外104




遺構外104




遺構外109



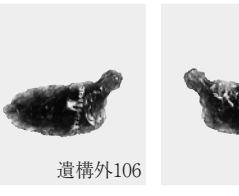
遺構外109




遺構外105



遺構外105




遺構外106



遺構外106




遺構外108



遺構外108



遺構外110



遺構外110




遺構外107




遺構外107




遺構外111



遺構外111




遺構外113



遺構外113



遺構外112




遺構外112




遺構外114



遺構外114



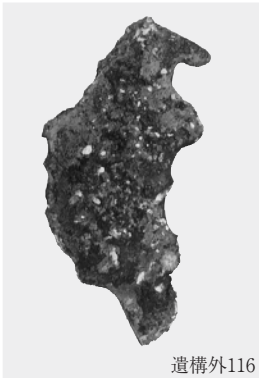
遺構外115



遺構外115



遺構外116



遺構外116



## 報告書抄録

書名ふりがな	かめいずみさかうえいせき
書名	亀泉坂上遺跡
副書名	一般国道 17 号（上武道路）改築工事に伴う埋蔵文化財発掘調査報告書
巻次	
シリーズ名	財団法人群馬県埋蔵文化財調査事業団
シリーズ番号	第 4 4 5 集
編著者名	女屋和志雄
編集機関	財団法人群馬県埋蔵文化財調査事業団
発行機関	財団法人群馬県埋蔵文化財調査事業団
発行年月日	2008.11.28
作成法人 I D	21005
郵便番号	377-8555
電話番号	0279-52-2511
住所	群馬県渋川市北橋町下箱田 784-2
遺跡名ふりがな	かめいずみさかうえいせき
遺跡名	亀泉坂上遺跡
遺跡所在地	群馬県前橋市亀泉町（ぐんまけんまえばししかめいずみまち）
市町村コード	10201
遺跡番号	—
北緯(日本測地系)	36° 23′ 53″
東経(日本測地系)	139° 07′ 56″
北緯(世界測地系)	36° 24′ 04″
東経(世界測地系)	139° 07′ 44″
調査期間	2001201-20030331/20030501-20040131/200401-20040630
調査面積	13,330.8
調査原因	道路工事建設
種別	集落/墳墓/田畑
主な時代	縄文/古墳/平安/江戸
遺跡概要	集落－縄文－竪穴住居 6 ＋ 土坑 73 ＋ ピット 45 ＋ 遺物包含層 1 ＋ 縄文土器＋石器/集落－古墳－竪穴住居 21 ＋ 土坑 12 ＋ 土器集中 1 ＋ 畠 1 ＋ 溝 1 ＋ 古墳 1 ＋ 土師器＋須恵器＋鉄器/平安－溝 4 ＋ 道 8 ＋ 水田＋土師器＋須恵器 / 江戸－溝 10 ＋ 道 1 ＋ 畑 1 / その他－縄文土器＋石器
特記事項	11 号住居跡の入口施設、17 号住居跡貯蔵穴から初の入った甕が出土。
要約	寺沢川左岸台地上に位置する旧石器時代～平安時代の集落。縄文時代は前期黒浜式と諸磯 b 式新段階～ c 式古段階の 2 時期があり、古墳時代は前期と後期で、正円寺古墳との関係が注目される。地域では数少ない古墳 1 基がある。







財団法人群馬県埋蔵文化財調査事業団調査報告書第445集

## 亀泉坂上遺跡

一般国道17号（上武道路）改築工事に伴う  
埋蔵文化財発掘調査（その2）報告書

平成20年(2008)11月20日 印刷

平成20年(2008)11月28日 発行

発行／編集 財団法人 群馬県埋蔵文化財調査事業団

〒377-8555 群馬県渋川市北橋町下箱田784番地の2

電話0279-52-2511（代表）

ホームページアドレス <http://www.gunmaibun.org/>

印刷／上武印刷株式会社







