

財団法人 群馬県埋蔵文化財調査事業団調査報告書 第410集

上郷岡原遺跡(1)

—天明三年の浅間山泥流に埋もれた麻畑・水田・家屋—

ハッ場ダム建設工事に伴う
埋蔵文化財発掘調査報告書第16集

第3分冊：遺物図版写真編

2007

国 土 交 通 省
財団法人 群馬県埋蔵文化財調査事業団

財団法人 群馬県埋蔵文化財調査事業団調査報告書 第410集

上^{かみ}郷^{ごう}岡^{おかの}原^{はら}遺跡(1)

—天明三年の浅間山泥流に埋もれた麻畑・水田・家屋—

八ッ場ダム建設工事に伴う
埋蔵文化財発掘調査報告書第16集

第3分冊：遺物図版写真編

2007

国 土 交 通 省
財団法人 群馬県埋蔵文化財調査事業団

上郷岡原遺跡(1):第3分冊・遺物図版遺物写真編

目次

1. I区出土遺物	1	第44図	2号建物出土遺物(11)	50
I区1面平面図	2	第45図	2号建物出土遺物(12)	51
第1図 1号集石出土遺物	3	第46図	2号建物出土遺物(13)	53
2. I区遺構外出土遺物	4	第47図	2号建物出土遺物(14)	54
I区グリッド図	4	第48図	2号建物出土遺物(15)	55
第2図 遺構外出土遺物(1)	5	第49図	2号建物出土遺物(16)	56
第3図 遺構外出土遺物(2)	6	第50図	2号建物出土遺物(17)	57
3. III区1面出土遺物	7	第51図	2号建物出土遺物(18)	58
III区1面平面図	8	第52図	2号建物出土遺物(19)	59
第4図 5・7号畑出土遺物	9	第53図	2号建物出土遺物(20)	60
第5図 3号道脇桑1~3出土遺物	9	第54図	2号建物出土遺物(21)	61
第6図 1・3~5号水田出土遺物	10	第55図	2号建物出土遺物(22)	62
第7図 1号井戸出土遺物(1)	11	第56図	2号建物出土遺物(23)	63
第8図 1号井戸出土遺物(2)	12	第57図	2号建物出土遺物(24)	64
第9図 1号井戸出土遺物(3)	13	第58図	2号建物出土遺物(25)	65
第10図 1号井戸出土遺物(4)	14	第59図	2号建物出土遺物(26)	66
第11図 1号道出土遺物(1)	15	第60図	2号建物出土遺物(27)	67
第12図 1号道出土遺物(2)	16	第61図	2号建物出土遺物(28)	68
第13図 1号石組遺構出土遺物(1)	16	第62図	2号建物出土遺物(29)	69
第14図 1号石組遺構出土遺物(2)	17	第63図	2号建物出土遺物(30)	70
第15図 1号掘立柱建物出土遺物(1)	18	第64図	2号建物出土遺物(31)	71
第16図 2号掘立柱建物出土遺物(1)	18	第65図	2号建物出土遺物(32)	72
第17図 1号掘立柱建物出土遺物(2)	19	第66図	2号建物出土遺物(33)	73
第18図1/2 1号掘立柱建物出土遺物(3)1/2	20	第67図	2号建物出土遺物(34)	74
第18図2/2 1号掘立柱建物出土遺物(3)2/2	21	第68図	2号建物出土遺物(35)	75
第19図1/2 2号掘立柱建物出土遺物(2)1/2	22	第69図	2号建物出土遺物(36)	76
第19図2/2 2号掘立柱建物出土遺物(2)2/2	23	第70図	2号建物出土遺物(37)	77
第20図1/2 2号掘立柱建物出土遺物(3)1/2	24	第71図	2号建物出土遺物(38)	78
第20図2/2 2号掘立柱建物出土遺物(3)2/2	25	第72図	2号建物出土遺物(39)	79
第21図1/2 2号掘立柱建物出土遺物(4)1/2	26	第73図	2号建物出土遺物(40)	80
第21図2/2 2号掘立柱建物出土遺物(4)2/2	27	第74図	2号建物出土遺物(41)	81
第22図 2号掘立柱建物出土遺物(5)	28	第75図	2号建物出土遺物(42)	82
第23図 2号掘立柱建物出土遺物(6)	29	第76図	2号建物出土遺物(43)	83
第24図 1号建物出土遺物(1)	30	第77図	2号建物出土遺物(44)	84
第25図 1号建物出土遺物(2)	31	第78図	2号建物出土遺物(45)	85
第26図 1号建物出土遺物(3)	32	第79図1/2 2号建物出土遺物(46)1/2	86	
第27図 1号建物出土遺物(4)	33	第79図2/2 2号建物出土遺物(46)2/2	87	
第28図 1号建物出土遺物(5)	34	第80図	2号建物出土遺物(47)	88
第29図 1号建物出土遺物(6)	35	第81図	2号建物出土遺物(48)	89
第30図 1号建物出土遺物(7)	36	第82図	2号建物出土遺物(49)	90
第31図 1号建物出土遺物(8)	37	第83図	2号建物出土遺物(50)	91
第32図 1号建物出土遺物(9)	38	第84図	2号建物出土遺物(51)	92
第33図 1号建物出土遺物(10)	39	第85図	2号建物出土遺物(52)	93
第34図 2号建物出土遺物(1)	40	第86図	2号建物出土遺物(53)	94
第35図 2号建物出土遺物(2)	41	第87図	2号建物出土遺物(54)	95
第36図 2号建物出土遺物(3)	42	第88図	2号建物出土遺物(55)	96
第37図 2号建物出土遺物(4)	43	第89図	2号建物出土遺物(56)	97
第38図 2号建物出土遺物(5)	44	第90図1/2 2号建物出土遺物(57)1/2	98	
第39図 2号建物出土遺物(6)	45	第90図2/2 2号建物出土遺物(57)2/2	99	
第40図 2号建物出土遺物(7)	46	第91図	2号建物出土遺物(58)	100
第41図 2号建物出土遺物(8)	47	第92図	2号建物出土遺物(59)	101
第42図 2号建物出土遺物(9)	48	第93図	2号建物出土遺物(60)	102
第43図 2号建物出土遺物(10)	49	第94図	2号建物出土遺物(61)	103
		第95図	2号建物出土遺物(62)	104
		第96図	2号建物出土遺物(63)	105
		第97図	2号建物出土遺物(64)	106

第98図	2号建物出土遺物 (65)	107
第99図	2号建物出土遺物 (66)	108
第100図	2号建物出土遺物 (67)	109
第101図	2号建物出土遺物 (68)	110
第102図	2号建物出土遺物 (69)	111
第103図	2号建物出土遺物 (70)	112
第104図	2号建物出土遺物 (71)	113
第105図	2号建物出土遺物 (72)	114
第106図	2号建物出土遺物 (73)	115
第107図	2号建物出土遺物 (74)	116
第108図	2号建物出土遺物 (75)	117
第109図	2号建物出土遺物 (76)	118
第110図	2号建物出土遺物 (77)	119
第111図	2号建物出土遺物 (78)	120
第112図	2号建物出土遺物 (79)	121
第113図1/2	2号建物出土遺物 (80) 1/2	122
第113図2/2	2号建物出土遺物 (80) 2/2	123
第114図	2号建物出土遺物 (81)	124
第115図	2号建物出土遺物 (82)	125
第116図	2号建物出土遺物 (83)	126

4. Ⅲ区2面出土遺物

Ⅲ区2面平面図 (掲載遺物出土遺構のみ)	128	
第117図	H1号竪穴住居出土遺物 (1)	129
第118図	H1号竪穴住居出土遺物 (2)	130
第119図	H1号竪穴住居出土遺物 (3)	131
第120図	H1号竪穴住居出土遺物 (4)	132
第121図	H1号竪穴住居出土遺物 (5)	133
第122図	H2号竪穴住居出土遺物	134
第123図	H3号竪穴住居出土遺物 (1)	135
第124図	H3号竪穴住居出土遺物 (2)	136
第125図	H4号竪穴住居出土遺物 (1)	136
第126図	H4号竪穴住居出土遺物 (2)	137
第127図	H4号竪穴住居出土遺物 (3)	138
第128図	H5号竪穴住居出土遺物	138
第129図	7号掘立柱建物出土遺物	138
第130図	1号竪穴状遺構出土遺物	139
第131図	3号竪穴状遺構出土遺物 (1)	140
第132図	3号竪穴状遺構出土遺物 (2)	141
第133図	3号竪穴状遺構出土遺物 (3)	142
第134図	3号竪穴状遺構出土遺物 (4)	143
第135図	4号竪穴状遺構出土遺物	144
第136図	6号竪穴状遺構出土遺物	145
第137図	7号竪穴状遺構出土遺物 (1)	145
第138図	7号竪穴状遺構出土遺物 (2)	146
第139図	7号竪穴状遺構出土遺物 (3)	147
第140図	7号竪穴状遺構出土遺物 (4)	148
第141図	7号竪穴状遺構出土遺物 (5)	149
第142図	7号竪穴状遺構出土遺物 (6)	150
第143図	7号竪穴状遺構出土遺物 (7)	151
第144図	7号竪穴状遺構出土遺物 (8)	152
第145図	7号竪穴状遺構出土遺物 (9)	153
第146図	7号竪穴状遺構出土遺物 (10)	154
第147図	7号竪穴状遺構出土遺物 (11)	155
第148図	9号竪穴状遺構出土遺物	156
第149図	8号焼土出土遺物	156
第150図	H2号土坑墓出土遺物	157
第151図	H3号土坑墓出土遺物	158
第152図	H4号土坑墓出土遺物 (1)	158
第153図	H4号土坑墓出土遺物 (2)	159
第154図	H5号土坑墓出土遺物 (1)	159

第155図	H5号土坑墓出土遺物 (2)	160
第156図	H6号土坑墓出土遺物	160
第157図	H9号土坑墓出土遺物 (1)	160
第158図	H9号土坑墓出土遺物 (2)	161
第159図	H11号土坑墓出土遺物	161
第160図	H12号土坑墓出土遺物	162
第161図	A1号土坑墓出土遺物	163
第162図	1号石組遺構出土遺物	163
第163図	4・8・10号便槽出土遺物	164
第164図	12号土坑出土遺物 (1)	165
第165図	12号土坑出土遺物 (2)	166
第166図	12号土坑出土遺物 (3)	167
第167図	12号土坑出土遺物 (4)	168
第168図	51・176号土坑出土遺物	169
第169図	184号土坑出土遺物、192号土坑出土遺物 (1)	170
第170図	192号土坑出土遺物 (2)	171
第171図	208号土坑出土遺物 (1)	172
第172図	208号土坑出土遺物 (2)	173
第173図	208号土坑出土遺物 (3)	174
第174図	212・213・222号土坑出土遺物、 237号土坑出土遺物 (1)	175
第175図	237号土坑出土遺物 (2)	176
第176図	95号ピット出土遺物	176
第177図	39区16号トレンチ (旧番号) 出土遺物	176

5. Ⅲ区遺構外出土遺物

Ⅲ区グリッド図	177	
第178図	遺構外出土遺物 (1)	178
第179図	遺構外出土遺物 (2)	179
第180図	遺構外出土遺物 (3)	180
第181図	遺構外出土遺物 (4)	181
第182図	遺構外出土遺物 (5)	182
第183図	遺構外出土遺物 (6)	183
第184図	遺構外出土遺物 (7)	184
第185図	遺構外出土遺物 (8)	185
第186図	遺構外出土遺物 (9)	186
第187図	遺構外出土遺物 (10)	187
第188図	遺構外出土遺物 (11)	188
第189図	遺構外出土遺物 (12)	189
第190図	遺構外出土遺物 (13)	190
第191図	遺構外出土遺物 (14)	191
第192図	遺構外出土遺物 (15)	192
第193図	遺構外出土遺物 (16)	193
第194図	遺構外出土遺物 (17)	194
第195図	遺構外出土遺物 (18)	195
第196図	遺構外出土遺物 (19)	196
第197図	遺構外出土遺物 (20)	197
第198図	遺構外出土遺物 (21)	198
第199図	遺構外出土遺物 (22)	199
第200図	遺構外出土遺物 (23)	200
第201図	遺構外出土遺物 (24)	201
第202図	遺構外出土遺物 (25)	202
第203図	遺構外出土遺物 (26)	203
第204図	遺構外出土遺物 (27)	204
第205図	遺構外出土遺物 (28)	205
第206図	遺構外出土遺物 (29)	206

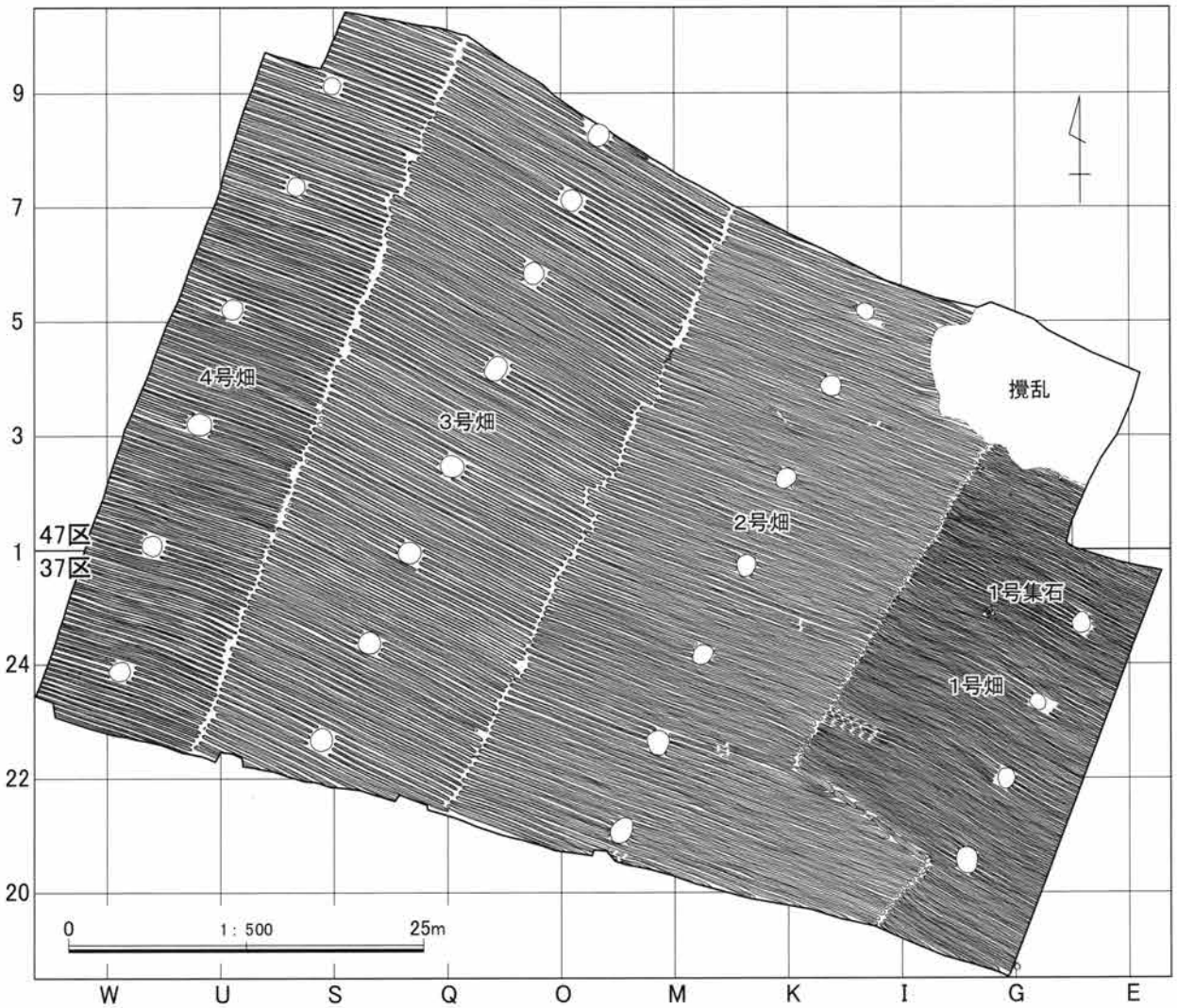
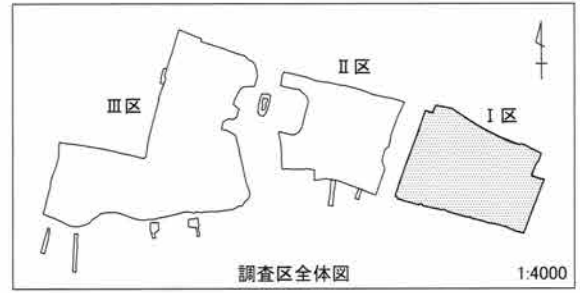
1. I 区出土遺物

I 区では、1783（天明3）年の浅間山泥流に埋もれた面を1面とし、それ以下を2面とした。調査区の北東隅は攪乱を受けており、調査不能であった。なお、調査時は、D区東という名称であった。調査面積は、3,319㎡である。


1面では、畑4区画・円形平坦面25基・板碑を伴う1号集石1基が検出された。また、2面では、土坑1基及び縄文包含層が検出された。ここでは、1号集石及び遺構外出土遺物についてのみ報告し、縄文時代の遺物については、次回以降の報告書で報告する。



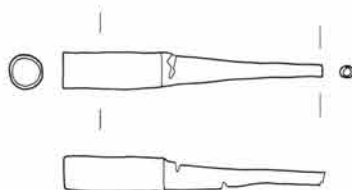
I 区1面1号集石As-A軽石除去状況 [北→]



I区1面平面図

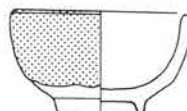


第1図 1号集石出土遺物




004

No.	旧区名	グリッド	器種	計測値(cm)				残存状態	特徴
				長さ	幅	厚さ	重量(g)		
004	37区	H21	煙管(吸口)	6.9	0.9	0.2	5.1	覆土。ほぼ完形。	緑青付着。銅製か?




005



No.	旧区名	グリッド	土器種別 器種	法量(cm)		成・整形技法の特徴	時代	残存状況
				①口径	②器高③底径			
005	37区	K25	陶磁器 小碗	① -	② 4.0 ③ 3.3	瀬戸・美濃陶器。小碗。	18世紀後	口縁部~底部 1/3




006



No.	旧区名	グリッド	土器種別 器種	法量(cm)		成・整形技法の特徴	時代	残存状況
				①口径	②器高③底径			
006	37区	P24	陶磁器 皿	① -	② - ③ -	龍泉窯系青磁。皿。	15世紀	口縁部片




007



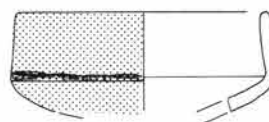
No.	旧区名	グリッド	土器種別 器種	法量(cm)		成・整形技法の特徴	時代	残存状況
				①口径	②器高③底径			
007	47区	R7	陶磁器 片口鉢?	① - ② (4.7)	③ (8.0)	瀬戸・美濃陶器。片口鉢? 胎釉。	江戸時代	底部



008



No.	旧区名	グリッド	土器種別 器種	法量(cm)		成・整形技法の特徴	時代	残存状況
				①口径	②器高③底径			
008	47区	S3	陶磁器 碗?	① - ② -	③ -	龍泉窯系青磁。碗? I-5b類か。 小片、軸のため文様不明確。	不明	破片



009

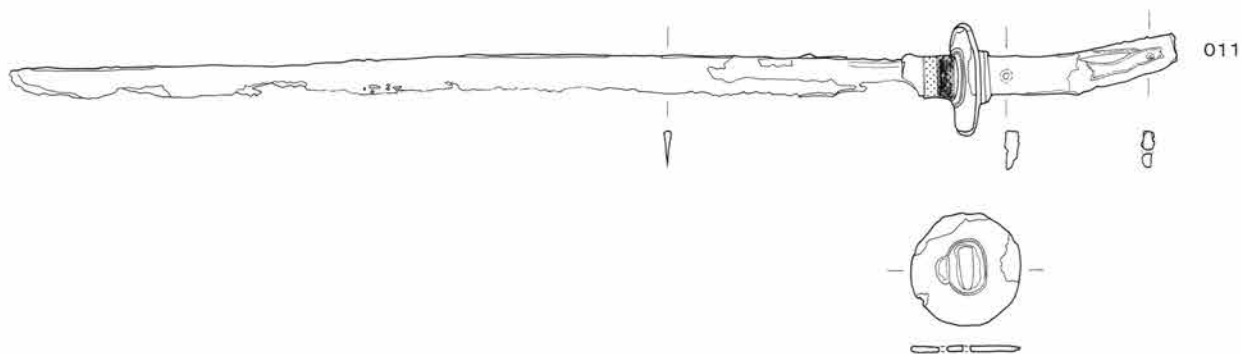



No.	旧区名	グリッド	土器種別 器種	法量(cm)		成・整形技法の特徴	時代	残存状況
				①口径	②器高③底径			
009	37区	U22	陶磁器 碗	① (9.8)	② (3.9) ③ -	瀬戸・美濃陶器。碗。灰釉。	18世紀後	口縁部

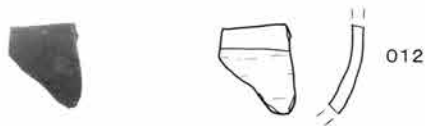

第2図 遺構外出土遺物(1)



NO.	旧区名	グリッド	残存状態	種類	発行年	備考
010	37区	-	一部欠損	寛永通宝	1626年以後	銅製



No.	旧区名	グリッド	器種	計測値(cm)				状態	特徴
				長さ	幅	厚さ	重量(g)		
011	-	As-A 泥流中	刀	77.6	2.5	0.4	600	ほぼ完形。	鞘を欠く



No.	旧区名	グリッド	土器種別 器種	法量(cm)		成・整形技法の特徴	時代	残存状況
				①口径②器高③底径				
012	D区東	-	陶磁器 碗	① - ② - ③ -		龍泉窯系青磁。碗。細い蓮葉弁文と思われるが不明瞭。	13世紀か	破片
013	D区東	-	陶磁器 碗	① - ② (2.9) ③ 3.0		瀬戸・美濃磁器。碗。	19世紀前～ 中	1/3

第3図 遺構外出土遺物(2)

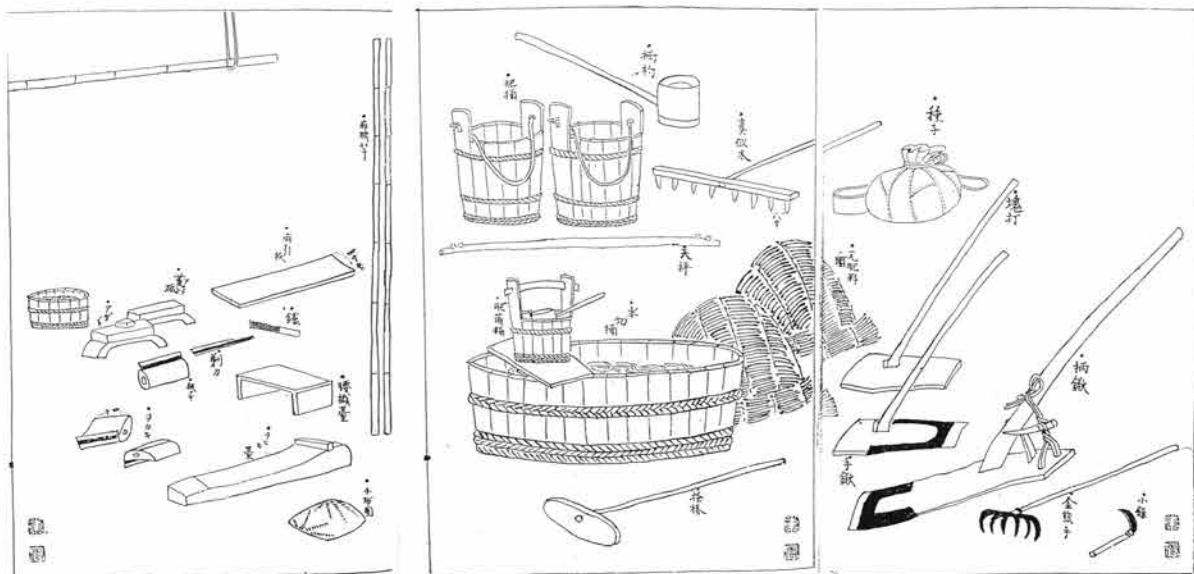
3. Ⅲ区 1 面出土遺物

Ⅲ区では、Ⅰ区及びⅡ区と同様に1783（天明3）年の浅間山泥流に埋もれた面を1面とし、それ以下を2面とした。実際、縄文時代・古代・中世まで同じ面から検出されており、時代毎に面を分けることは不可能であった。今回、最も多くの遺構が検出された調査区である。なお、調査時は、C区という名称であった。調査面積は、6,045㎡である。

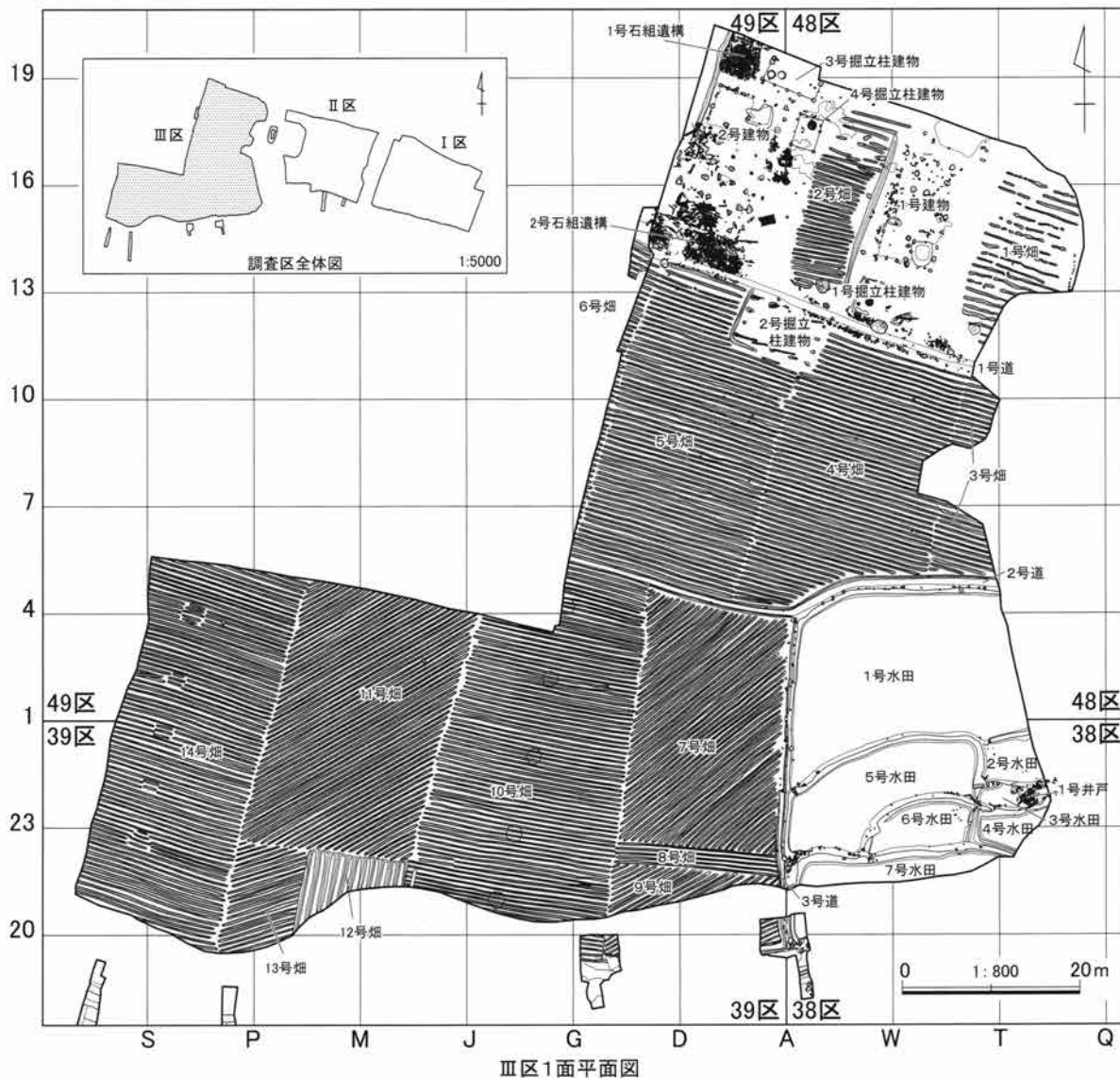
1面では、畑14区画・円形平坦面5基・四角形平坦面5基・水田7枚・井戸1基・道3条・石組遺構2ヶ所・掘立柱建物4棟・便槽6基・建物2軒等が検出された。ここでは、畑・水田・井戸・道・石組遺構・掘立柱建物・便槽・建物出土遺物についてのみ報告し、縄文時代の遺物については、次回以降の報告書で報告する。

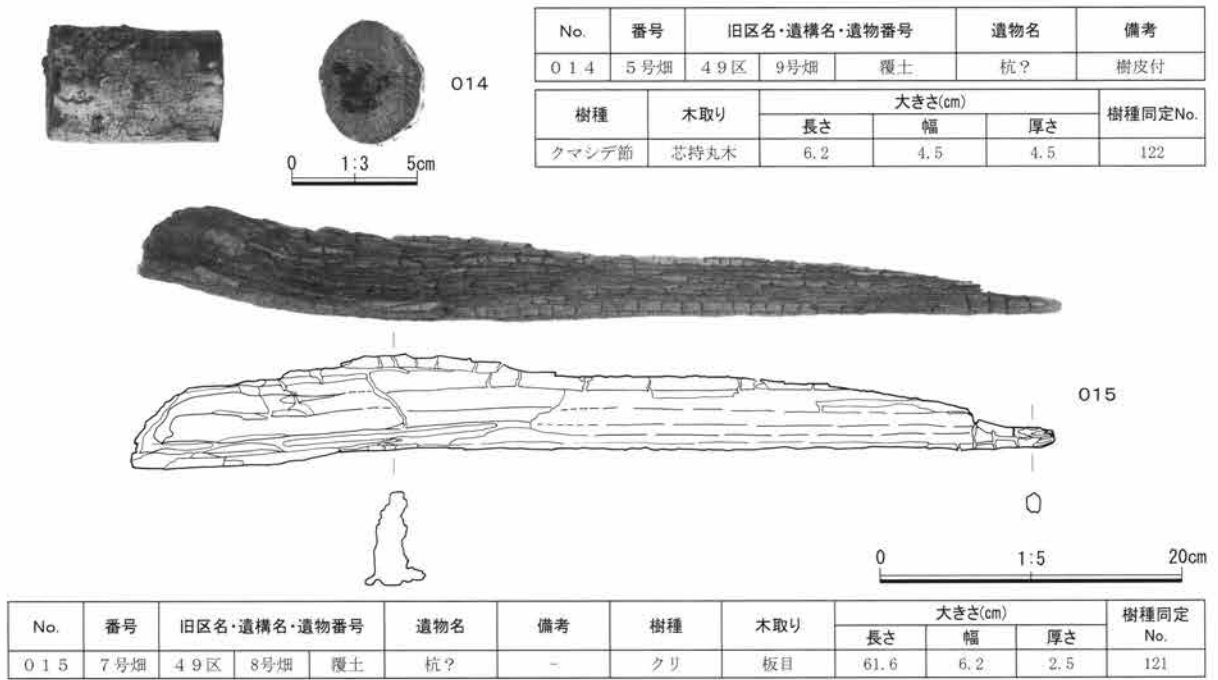


Ⅲ区1面2号住居出土状況（西から撮影）

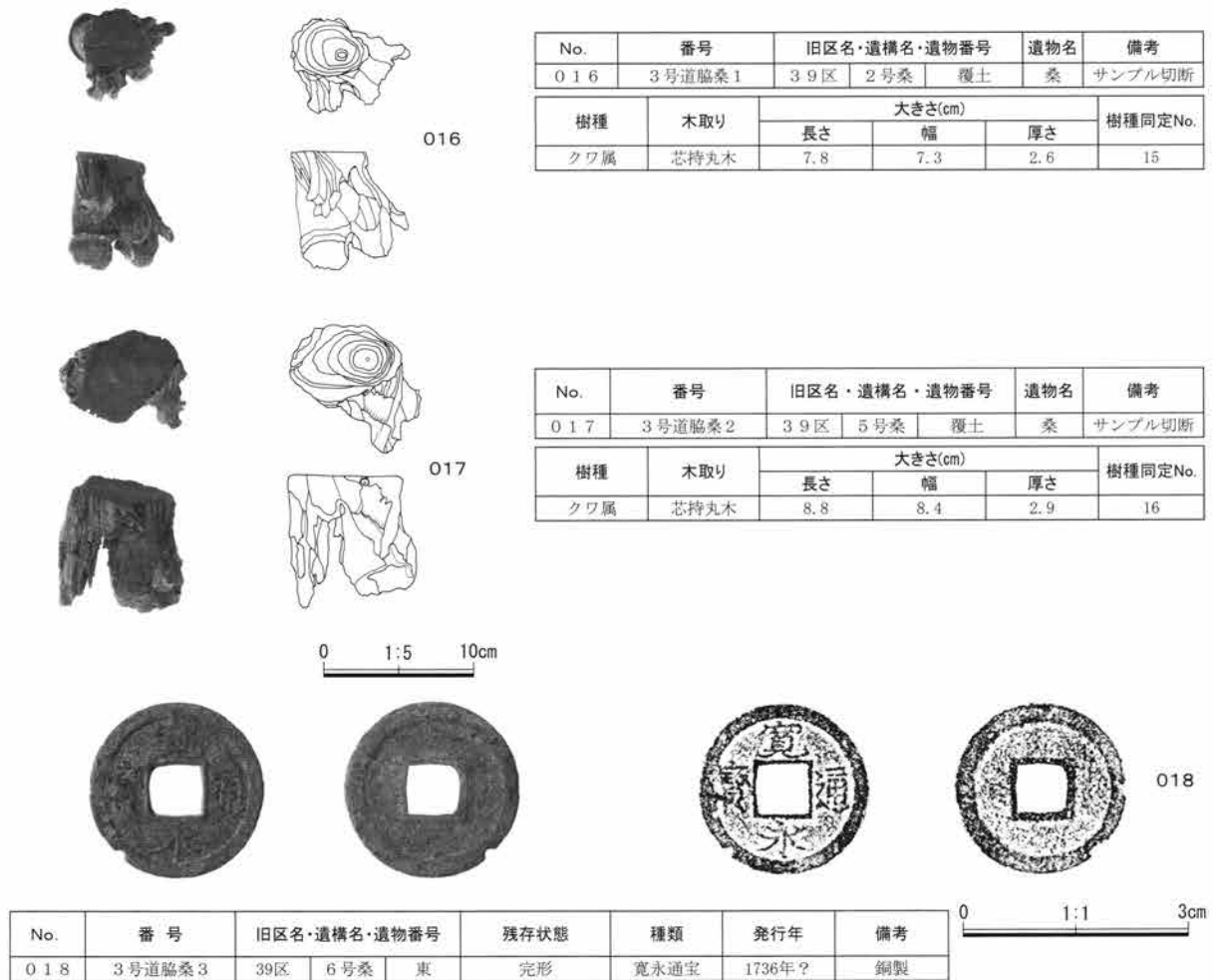


麻栽培に使用する様々な道具 [『櫻木大麻製造実験略記』より許可を得て転載]





第4図 5・7号畑出土遺物



第5図 3号道脇桑1~3出土遺物

019

No.	番号	旧区名・遺構名・遺物番号			遺物名	備考
019	1水田	38区	7号水田	畦	杭	A-1

樹種	木取り	大きさ(cm)			樹種同定 No.
		長さ	幅	厚さ	
クリ	みかん割り	23.3	3.4	3.1	11

020

No.	番号	旧区名・遺構名・遺物番号			遺物名	備考
020	1水田	48区	7号水田	V-4	杭	水田杭

樹種	木取り	大きさ(cm)			樹種同定 No.
		長さ	幅	厚さ	
クリ	みかん割り	82.2	5.5	3.0	25

021

No.	番号	旧区名・遺構名・遺物番号			遺物名	備考
021	3水田	48区	7号水田	V-4	杭	水田杭

樹種	木取り	大きさ(cm)			樹種同定 No.
		長さ	幅	厚さ	
クリ	みかん割り	51.5	4.5	3.0	26

022

No.	番号	旧区名・遺構名・遺物番号			遺物名	備考	樹種	木取り	大きさ(cm)			樹種同定 No.
022	3水田	38区	5号水田	畦	杭	水田杭	広葉樹 (クリ?)	みかん割り	長さ	幅	厚さ	10
									72.4	4.0	3.1	

023

024

No.	番号	旧区名・遺構名・遺物番号			遺物名	備考	樹種	木取り	大きさ(cm)			樹種同定 No.
023	4水田	38区	3号水田	畦	杭	水田杭	クリ	みかん割り	長さ	幅	厚さ	8-2
									34	4	5	

No.	番号	旧区名・遺構名・遺物番号			遺物名	備考	樹種	木取り	大きさ(cm)			樹種同定 No.
024	4水田	38区	3号水田	畦	杭	水田杭	クリ	みかん割り	長さ	幅	厚さ	8-1
									48	6	2	

025

No.	番号	旧区名・遺構名・遺物番号			遺物名	備考	樹種	木取り	大きさ(cm)			樹種同定 No.
025	5水田	38区	4号水田	畦	杭	水田杭	クリ	みかん割り	長さ	幅	厚さ	9
									71.4	4.1	3.0	

第6図 1・3~5号水田出土遺物



026

0 1:10 25cm


No.	番号	旧区名・遺構名・遺物番号			遺物名	備考	樹種	木取り	大きさ(cm)			樹種同定 No.
									長さ	幅	厚さ	
026	1号井戸-1	38区	1号建物	柄杓	柄杓	柄	モミ属	板目	101.0	3.0	2.0	4-1
026	1号井戸-1	38区	1号建物	柄杓	柄杓	側板	ツガ属	-	18.0	16.0	15.0	4-2
026	1号井戸-1	38区	1号建物	柄杓	柄杓	底板	モミ属	-	14.0	15.0	-	4-3



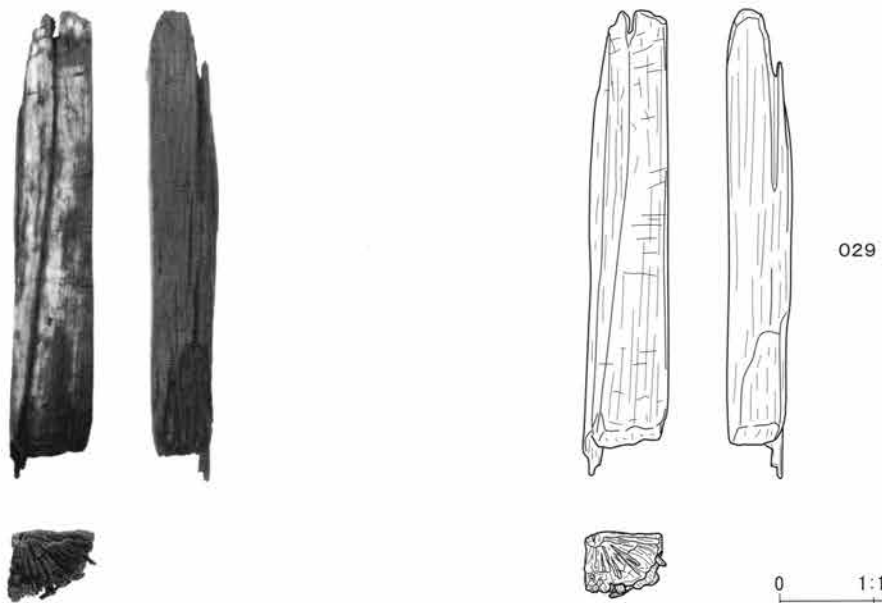
027

No.	番号	旧区名・遺構名・遺物番号			遺物名	備考	樹種	木取り	大きさ(cm)			樹種同定 No.
									長さ	幅	厚さ	
027	1号井戸-2	38区	1号井戸	No.1	柄杓	側板	アカマツ	追衿目	-	-	-	5-1
027	1号井戸-2	38区	1号井戸	No.1	柄杓	底板	アカマツ	-	-	15.0	-	5-2
027	1号井戸-2	38区	1号井戸	No.1	柄杓	柄止め材・側板内面に縦方向にある柄を止めるための板材	アカマツ	板目	-	-	-	5-3
027	1号井戸-2	38区	1号井戸	No.1	柄杓	柄杓の皮とじ	不明	-	-	-	-	5-4

第7図 1号井戸出土遺物(1)




No.	番号	旧区名・遺構名・遺物番号	遺物名	備考	樹種	木取り	大きさ(cm)			樹種同定 No.
							長さ	幅	厚さ	
028	1号井戸-3	38区 1号建物 No.1	建築部材	角材	クリ	芯持削り出し	95.0	11.0	10.0	2



No.	番号	旧区名・遺構名・遺物番号	遺物名	備考	樹種	木取り	大きさ(cm)			樹種同定 No.
							長さ	幅	厚さ	
029	1号井戸-4	38区 1号建物 No.2	建築部材	角材	クリ	みかん割り (角材)	64.0	10.0	9.0	3

第8図 1号井戸出土遺物(2)

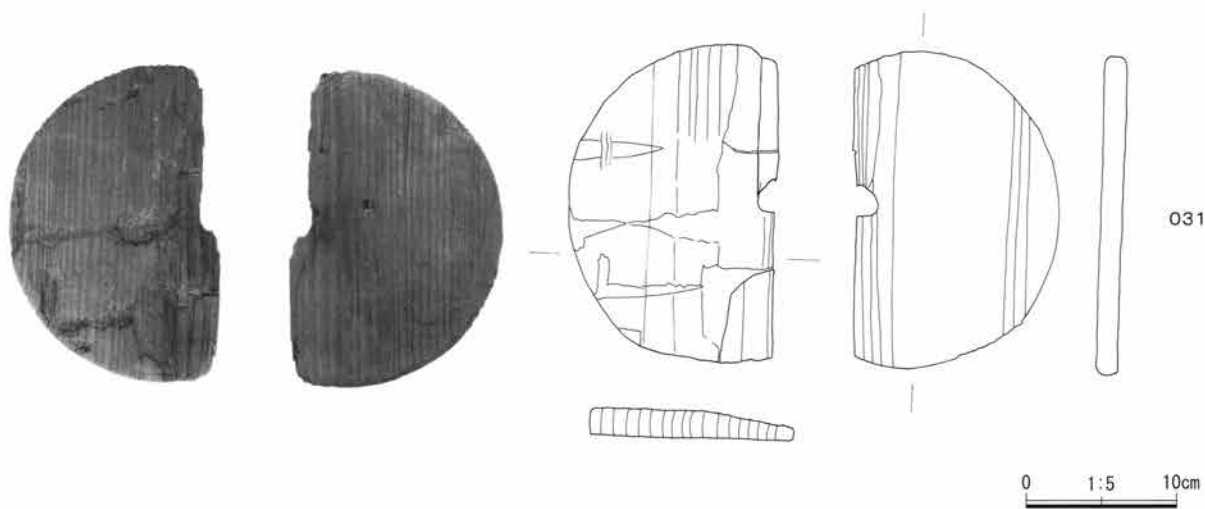


No.	番号	旧区名・遺構名・遺物番号	遺物名	備考	樹種	木取り	大きさ(cm)			樹種同定 No.
							長さ	幅	厚さ	
030	1号井戸-5	38区 1号井戸 No.5	建築部材	角材	クリ	半割 (角材)	103.0	12.0	8.0	1

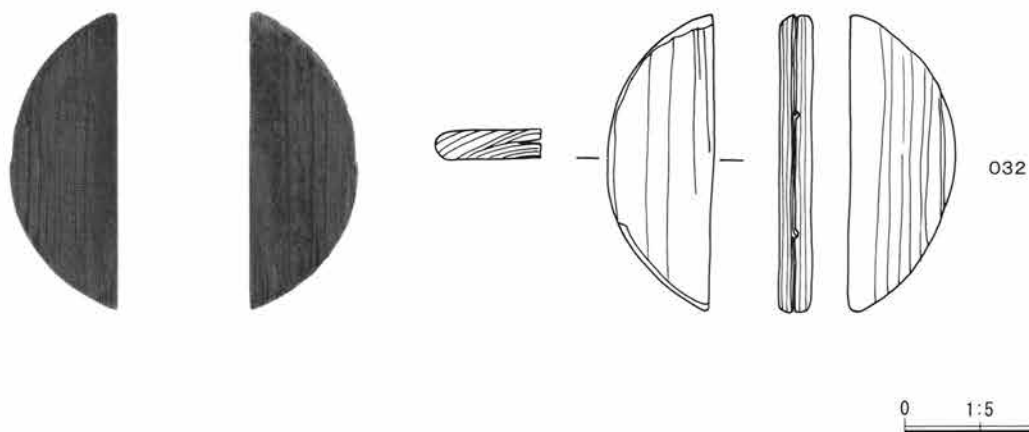
第9図 1号井戸出土遺物(3)



1号井戸検出状況 [北→]

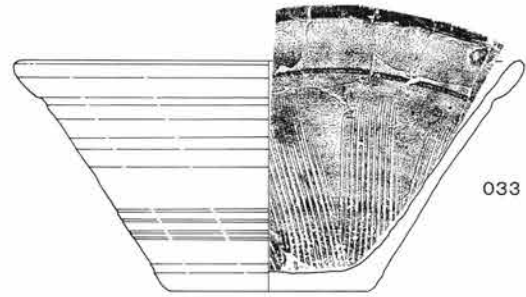


No.	番号	旧区名・遺構名・遺物番号	遺物名	備考	樹種	木取り	大きさ(cm)			樹種同定 No.
							長さ	幅	厚さ	
031	1号井戸-6	38区 1号井戸 No.27	底板?	-	針葉樹	柁目	21.0	(13.2)	1.8	7



No.	番号	旧区名・遺構名・遺物番号	遺物名	備考	樹種	木取り	大きさ(cm)			樹種同定 No.
							長さ	幅	厚さ	
032	1号井戸	38区 1号土坑 覆土(掘り方)	蓋?	-	-	板目	19.3	(14.0)	2.1	-

第10図 1号井戸出土遺物(4)



0 1:5 20cm



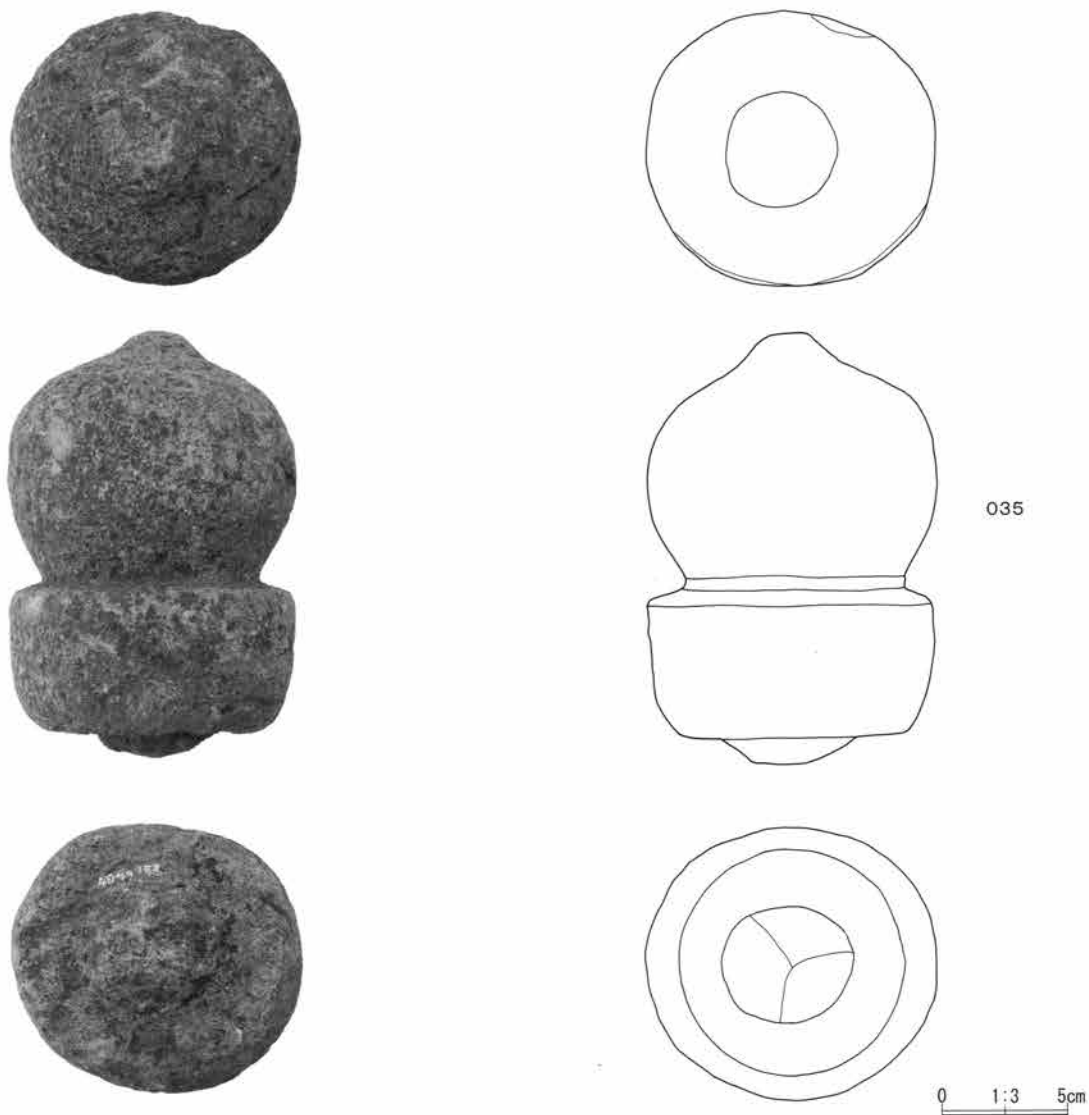
034



0 1:4 10cm

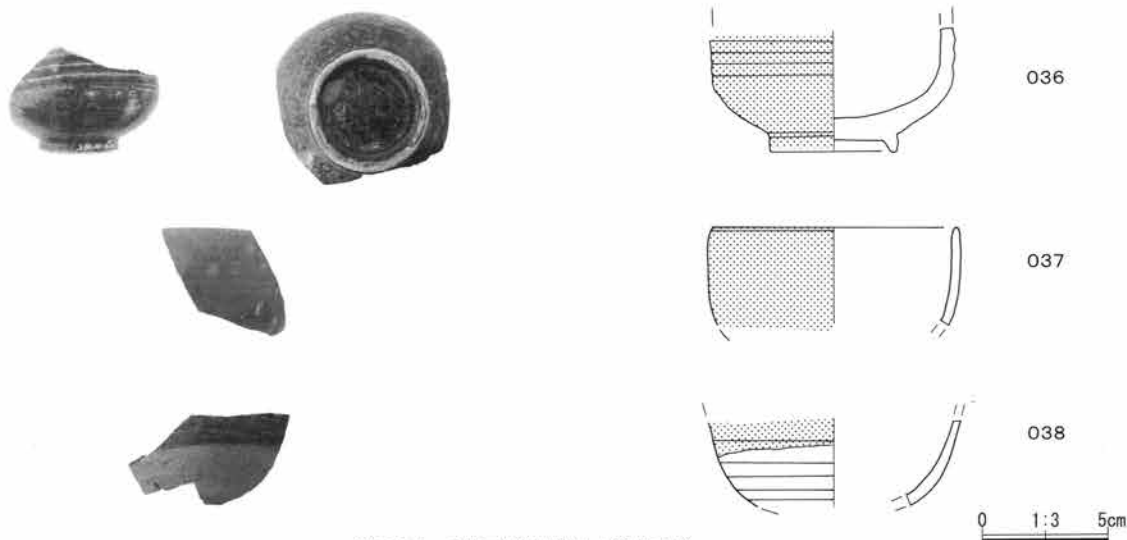
No.	番号	旧区名・遺構名・遺物番号			土器種別 器種	法量 (cm)			成・整形技法の特徴	時代	出土状況	残存状況
						①口径	②器高	③底径				
033	1号道	48区 49区	1号道	-	陶器 すり鉢	① 34.0 ② 15.2 ③ 13.0		瀬戸・美濃陶器。 すり鉢。	18世紀後	1号道上	ほぼ完形	
034	1号道	48区 49区	1号道	-	陶器 すり鉢	① - ② - ③ (11.0)		瀬戸・美濃陶器。 すり鉢。銷軸。	江戸時代	1号道上	底部	

第11図 1号道出土遺物(1)

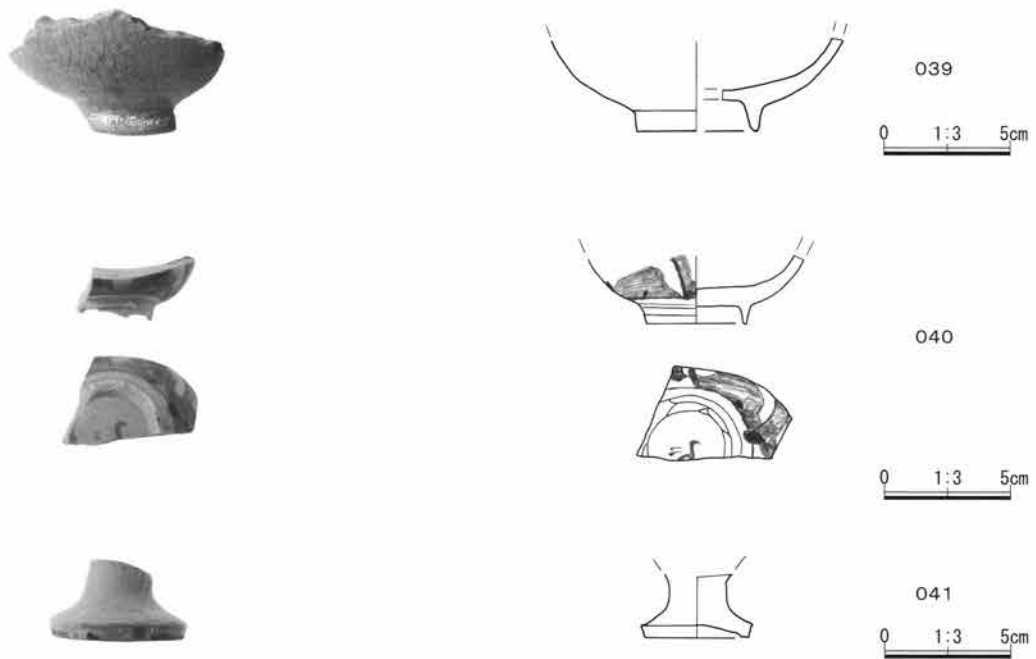


No.	番号	旧区名・遺構名 ・遺物番号		器種	石材	計測値(cm・g)				特徴	出土状況	残存状況
						①全長	②幅	③厚	④重量			
035	1号道	48区 49区	1号道	-	五輪塔 (火輪)	粗粒輝石 安山岩	① 17.0 ③ -	② 11.5 ④ 2,560		色調は、赤茶色を呈す。	覆土	完形。

第12図 1号道出土遺物(2)



第13図 1号石組遺構出土遺物(1)



No.	番号	旧区名・遺構名 ・遺物番号		土器種別 器種	法量 (cm)	成・整形技法の特徴	時代	出土状況	残存状況	
					①口径②器高③底径					
036	1号 石組遺構	49区	1号石垣	-	陶磁器 碗	① - ② - ③ (5.0)	瀬戸・美濃陶器。腰鎊碗。	18世紀中～ 後	覆土	底部
037	1号 石組遺構	49区	1号石垣	-	陶磁器 碗	① - ② - ③ -	瀬戸・美濃陶器。碗。胎釉。	18世紀中～ 後	覆土	口縁部片
038	1号 石組遺構	49区	1号石垣	-	陶磁器 碗	① - ② - ③ -	瀬戸・美濃陶器。碗。胎釉。	18世紀	覆土	体部片
039	1号 石組遺構	49区	1号石垣	-	陶磁器 碗	① - ② (3.5) ③ -	肥前陶器碗。呉器手。	17世紀後～ 18世紀前	覆土	底部
040	1号 石組遺構	49区	1号石垣	-	陶磁器 碗	① - ② - ③ (4.0)	肥前磁器碗。波佐見系。高台内不明銘。	18世紀前～ 中	覆土	底部
041	1号 石組遺構	49区	1号石垣	-	陶磁器 仏飯器	① - ② - ③ 4.2	肥前磁器。仏飯器。	江戸時代	覆土	底部

第14図 1号石組遺構出土遺物(2)




1号石組遺構全景[北→]



No.	番号	旧区名・遺構名・遺物番号	残存状態	種類	発行年	備考
042	1掘立	48区 2建 -	完形	寛永通宝	1740年	銅製

0 1:1 3cm

第15図 1号掘立柱建物出土遺物(1)



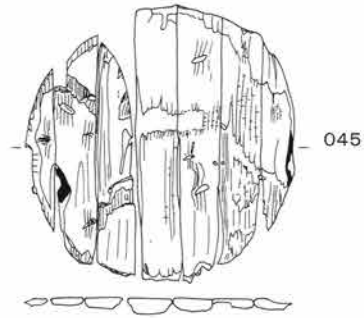

0 1:4 10cm

No.	番号	旧区名・遺構名・遺物番号	器種	石材	計測値(cm・g)				特徴	出土状況	残存状況
					①全長	②幅	③厚	④重量			
043	2掘立	49区 2建 -	石鉢	①粗粒輝石 安山岩	① -	② (11.6)	③ (13.0)	④ 3,290	内面はよく磨かれている。	2建覆土	1/5

第16図 2号掘立柱建物出土遺物(1)



044



0 1:20 50cm

0 1:10 25cm

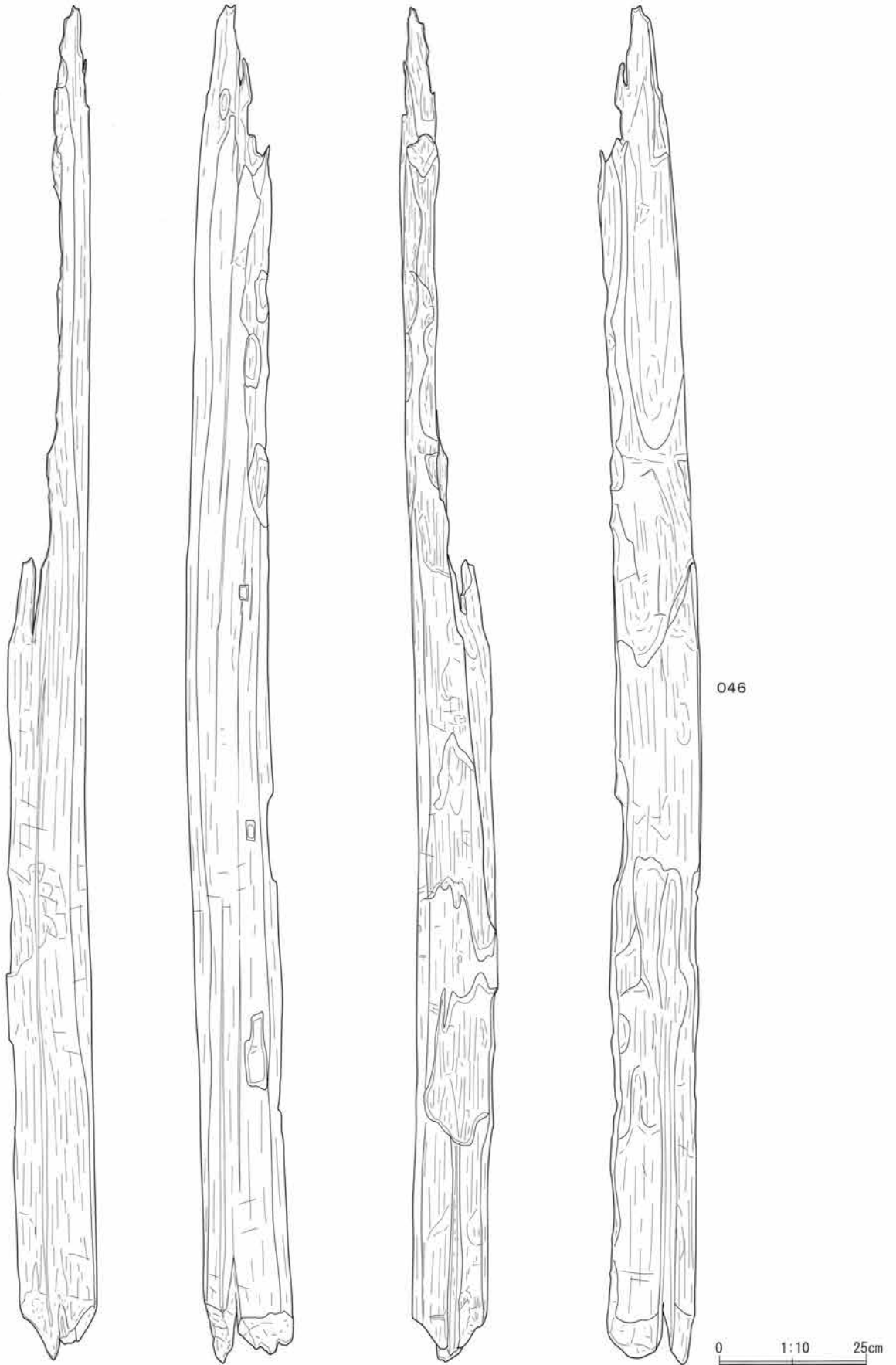
No.	番号	旧区名・遺構名・遺物番号		遺物名	備考
045	1掘立 1号便槽	48区	2号建物	1号土坑 底板	7点で構成
樹種	木取り	大きさ(cm)			樹種同定 No.
		長さ	幅	厚さ	
-	柱目	73.0	71.0	4.0	-

No.	番号	旧区名・遺構名・遺物番号		遺物名	備考
044	1掘立-1	48区	2号建物	No.2	柱
樹種	木取り	大きさ(cm)			樹種同定 No.
		長さ	幅	厚さ	
広葉樹 (クリ?)	-	190.0	直径 8.0	-	24

第17図 1号掘立柱建物出土遺物(2)



046




046

0 1:10 25cm



No.	番号	旧区名・遺構名・遺物番号	遺物名	備考	
046	1掘立-2	48区 2号建物 No.1	柱	柱材	
樹種	木取り	大きさ (cm)			樹種同定 No.
		長さ	幅	厚さ	
クリ	半割	236.0	16.0	12.0	23

第18図2/2 1号掘立柱建物出土遺物(3)2/2




047



047

No.	番号	旧区名・遺構名 ・遺物番号		遺物名
047	2掘立 -1	49区	2号 建物	No.1 建築部材
備考		樹種	木取り	
柱材。長ほぞ1ヶ所。		クリ	芯持丸木	
大きさ(cm)				樹種同定
長さ	幅	厚さ	No.	
280.0	直径 大16.0 小12.0	-	112	

0 1:10 25cm



048



No.	番号	旧区名・遺構名 ・遺物番号		
048	2掘立 -2	49区	2号建物	No.2

遺物名	備考	樹種
建築部材	柱材。長ほぞ2ヶ所。	クリ

木取り	大きさ(cm)		
	長さ	幅	厚さ
芯持ち丸木削り出し	272.0	直径 大18.0 小12.0	-

樹種同定 No.
113

048

0 1:10 25cm

上郷岡原遺跡(1)
第3分冊・遺物図版写真編
Ⅲ区1面・掘立柱建物出土遺物



049

上郷岡原遺跡(1)
 第3分冊・遺物図版写真編
 III区1面・掘立柱建物出土遺物




No.	番号	旧区名・遺構名・遺物番号		
049	2掘立 -3	49区	2号建物	No.3
遺物名		備考		
建築部材		柱材		
樹種		木取り		
クリ		芯持材		
大きさ (cm)				
長さ	幅	厚さ		
275.0	大 18.0 小 13.0	大 17.0 小 13.0		
樹種同定 No.				
114				




049



0 1:10 25cm

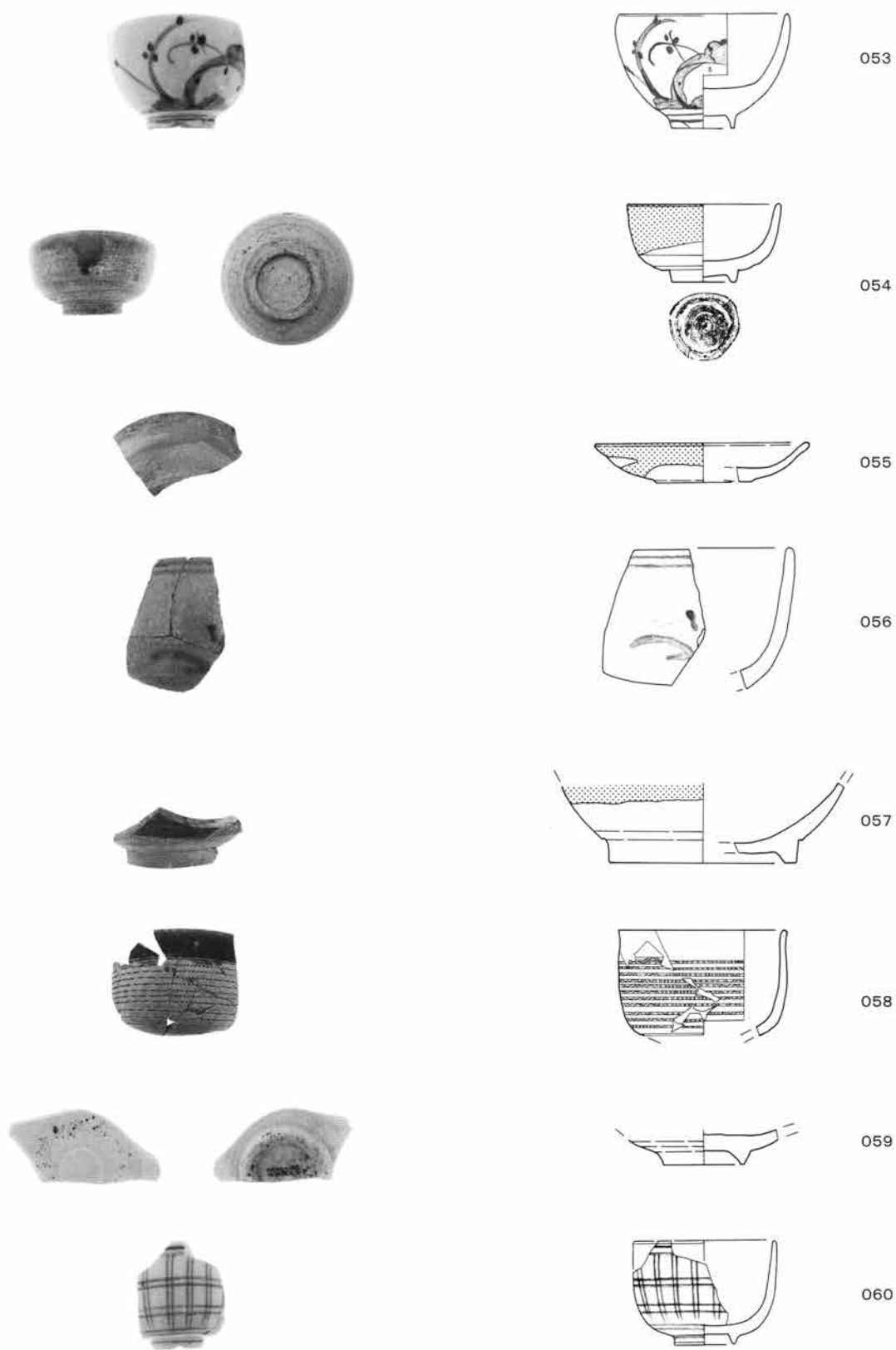


第22図 2号掘立柱建物出土遺物(5)

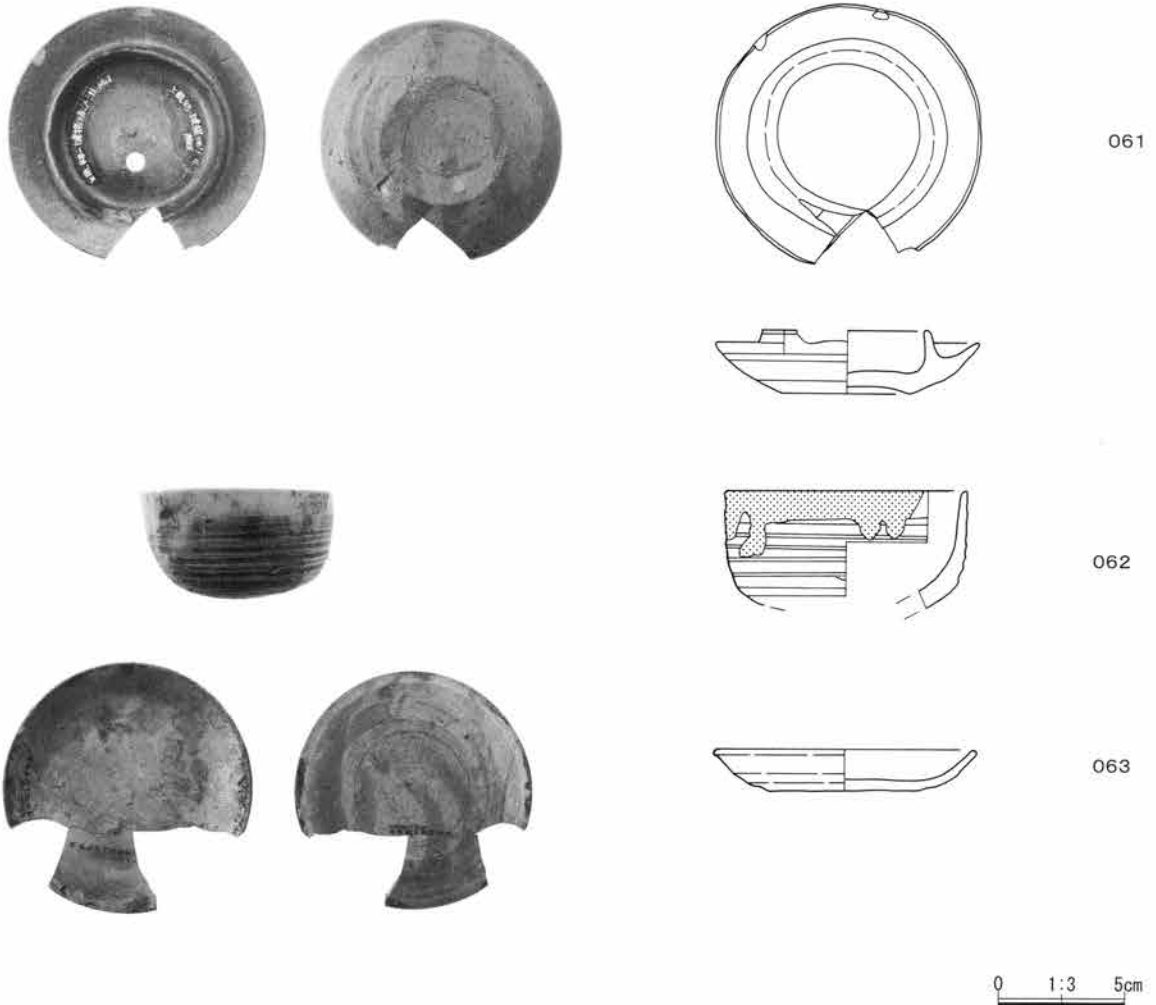


No.	番号	旧区名・遺構名・遺物番号	遺物名	備考	樹種	木取り	大きさ(cm)			樹種同定 No.
							長さ	幅	厚さ	
052	2掘立-6	49区 2号建物 No.6	建築部材	柱材	クリ	半割削り出し	173.0	21.0	15.0	117

第23図 2号掘立柱建物出土遺物(6)





第24図 1号建物出土遺物(1)




No.	番号	旧区名・遺構名 ・遺物番号		土器種別 器種	法量(cm) ①口径②器高③底径	成・整形技法の特徴	時代	出土 状況	残存状況
		48区	1建						
053	1建	48区	1建	-	① 8.4 ② 5.4 ③ 3.0	肥前磁器碗。波佐見系。雪輪梅樹文。高台内不明銘。	18世紀中～後	覆土	口縁部～底部 1/3
054	1建 -陶6	48区	1建	ピット11 No. 1	① 7.4 ② 3.7 ③ 3.2	瀬戸・美濃陶器。小碗。灰釉。	18世紀後～ 19世紀前	覆土	完形
055	1建 -陶1	48区	1建	No. 1	① (10.3) ② 1.8 ③ (4.4)	志戸呂陶器。灯明皿。内面～口縁部 錆釉。口縁部油付着。	18世紀中～ 後	覆土	口縁部
056	1建	48区	1建	-	① - ② - ③ -	肥前陶器碗。陶胎染付。	18世紀	覆土	口縁部片
057	1建	48区	1建	-	① - ② 3.8 ③ 8.9	瀬戸・美濃陶器。片口鉢。釉。	江戸時代	覆土	底部
058	1建 -陶2	48区	1建	No. 14	① (8.0) ② - ③ -	美濃陶器。碗。よろい茶碗。内面～ 口縁部釉。体部外面鉄化粧。	18世紀後	覆土	口縁部～体部 1/4
059	1建	48区	1建	-	① - ② - ③ (4.0)	肥前磁器皿。見込み蛇ノ目刺ぎ。	17世紀後～ 18世紀前	覆土	底部
060	1建	48区	1建	-	① - ② 4.9 ③ -	肥前磁器碗。	18世紀後～ 19世紀前	覆土	口縁部～底部 1/5
061	1建 -陶3	48区	1建	1土 No. 1	① 10.4 ② 2.5 ③ 5.0	志戸呂陶器。灯明受け皿。受け部油 付着。内面～口縁部錆釉。	18世紀中～ 後	覆土	ほぼ完形
062	1建 -陶4	48区	1建	2土 No. 1	① 9.4 ② - ③ -	瀬戸・美濃陶器。碗。腰錆碗。外面 凹線5条と通常より多い。	18世紀後	覆土	口縁部～体部 1/3
063	1建 -陶5	48区	1建	9土 No. 1	① 10.4 ② 1.6 ③ 5.8	志戸呂陶器。灯明皿。口縁部油付 着。内面～口縁部錆釉。	18世紀中～ 後	覆土	3/4

第25図 1号建物出土遺物(2)



第26図 1号建物出土遺物(3)

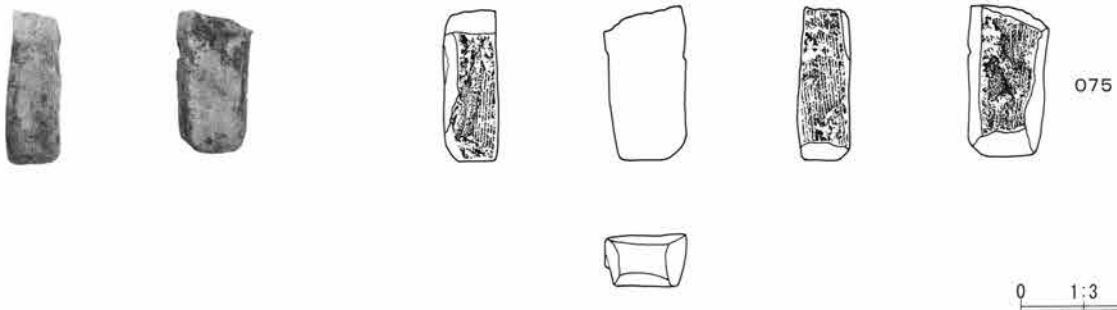
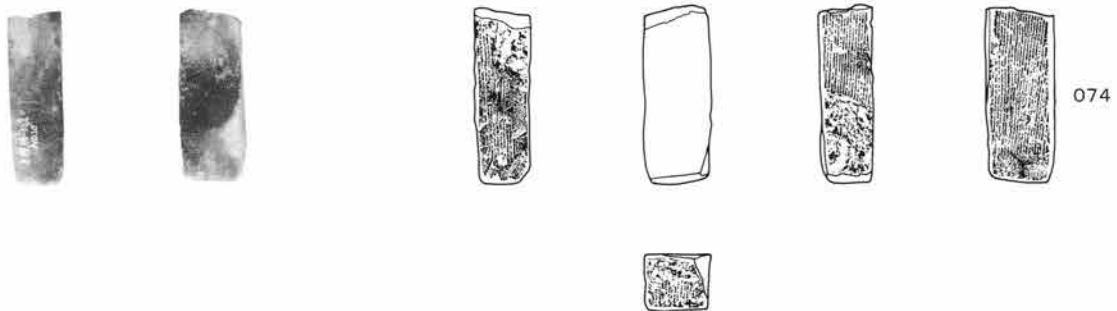


第27図 1号建物出土遺物(4)

No.	番号	旧区名・遺構名・遺物番号			器種	計測値(cm)				出土位置 残存状態	特徴
						長さ	幅	厚さ	重量(g)		
064	1建-金1	48区	1建	No.10	火箸	(23.4)	0.5	0.6	28.9	覆土	-
065	1建	48区	1建	-	鉄棒	14.9	0.5	0.5	8.4	覆土	ねじれ有り。
066	1建-金2	48区	1建	No.12	鑿	12.5	2.1	1.45 (基部)	64.2	覆土	刃部
067	1建	48区	1建	-	鉄(片)	-	-	0.3	21.3	覆土	鉄釜の一部?
068	1建	48区	1建	-	鎌	(14.4)	3.1	0.3	46.2	覆土	一部、木質部残存。
069	1建-金3	48区	1建	No.13	煙管 (火皿・吸口)	6.1	1.1	0.09	5.5	覆土	一部、羅字残存。
070	1建-金4	48区	1建	No.15	煙管 (雁首)	6.0	1.1	0.11	5.0	覆土	一部、羅字残存。
071	1建	48区	1建	-	煙管 (雁首)	3.8	1.0	0.14	3.0	覆土	-
072	1建	48区	1建	-	鉄砲玉	1.1	-	-	9.0	覆土	変形無し。未使用か?

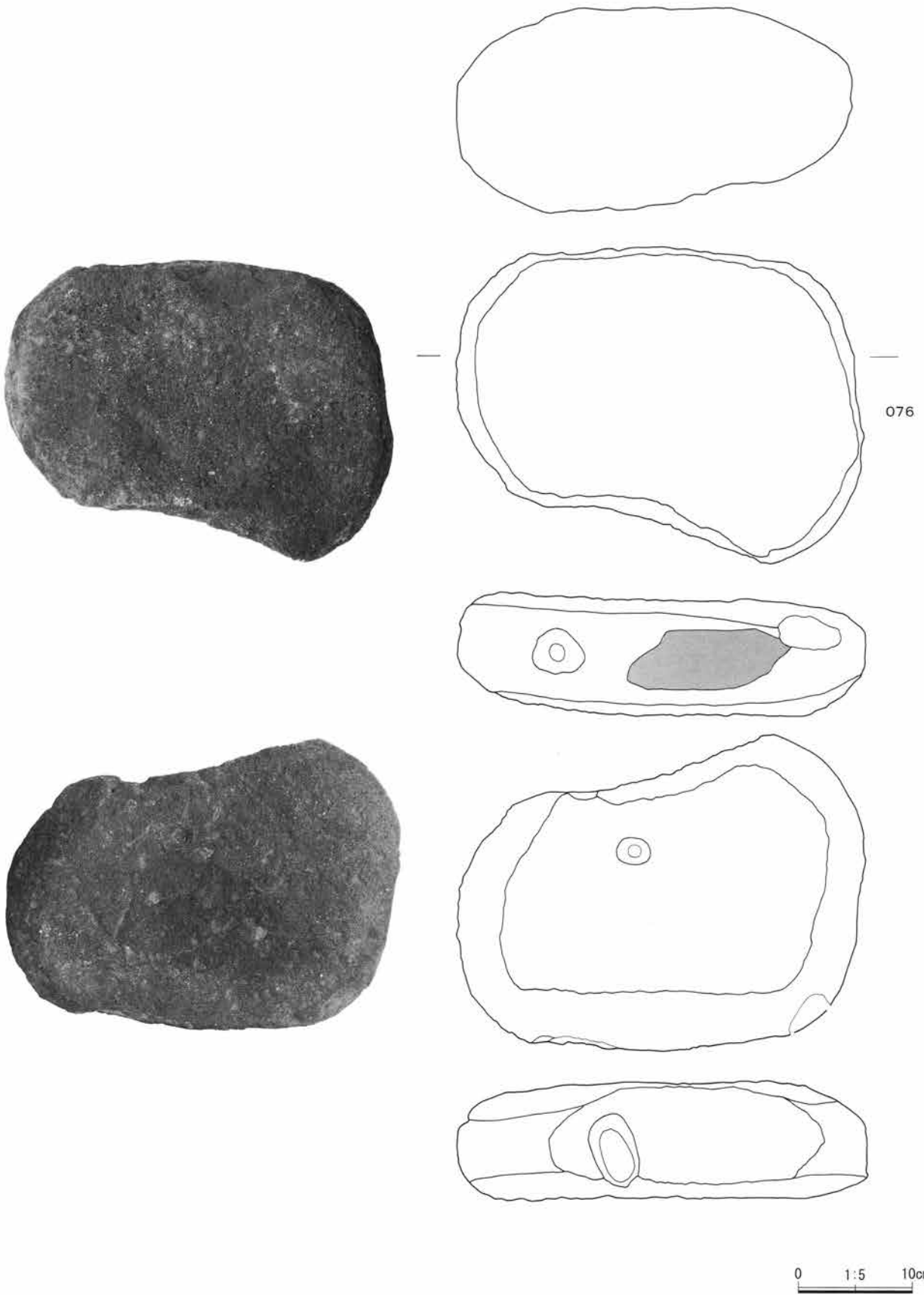


No.	番号	旧区名・遺構名・遺物番号			残存状態	種類	発行年	備考
073	1建	48区	1建	-	ほぼ完形	寛永通宝	1626年以後	-



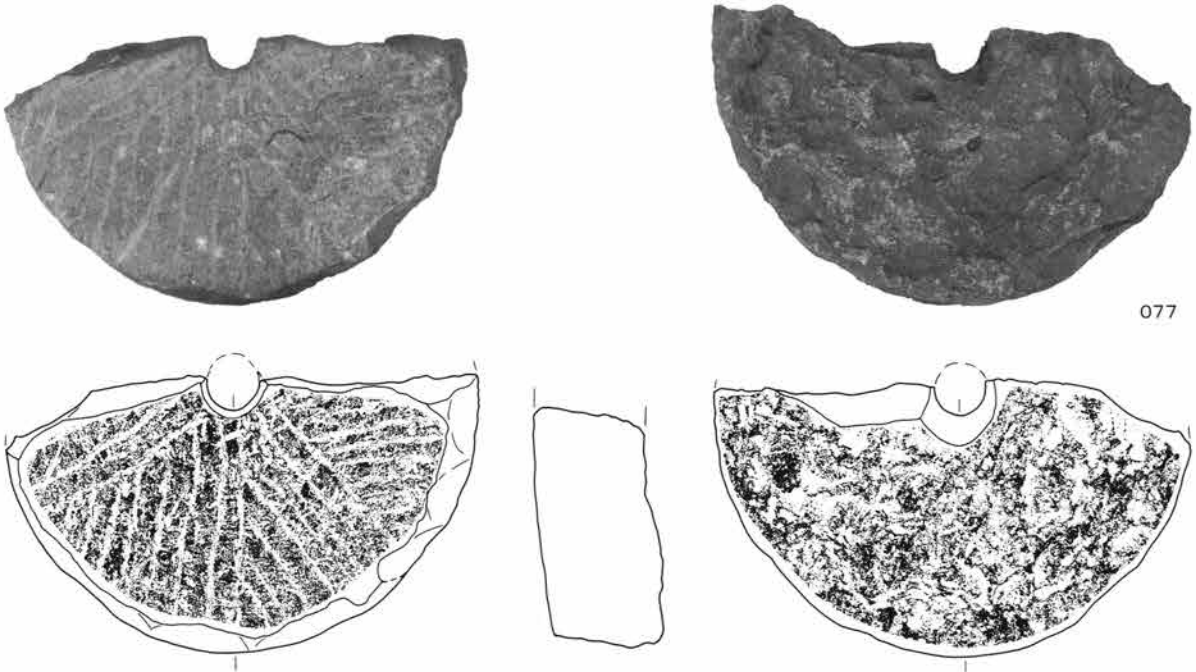
No.	番号	旧区名・遺構名・遺物番号			器種	石材	計測値(cm・g)				特徴	出土状況	残存状況
							①全長	②幅	③厚	④重量			
074	1建	48区	1建	-	砥石	砥沢石	①(7.0)	②2.7	③2.2	④80	1面は良く磨かれている。3面に溝あり。	覆土	ほぼ完形
075	1建	48区	1建	-	砥石	砥沢石	①(6.0)	②3.2	③2.1	④70	1面は良く磨かれている。3面に溝あり。	覆土	ほぼ完形

第28図 1号建物出土遺物(5)




第29図 1号建物出土遺物(6)

No.	番号	旧区名・遺構名・遺物番号			器種	石 材	計測値 (cm・g)	特 徴	出土状況	残存状況
		①全長	②幅	③厚			④重量			
076	1建	48区	1建	-	石	粗粒輝石 安山岩	① 35.0 ② (24.5) ③ 10.3 ④ 9,900	馬屋の堀り方で出土。	馬屋覆土	ほぼ完形



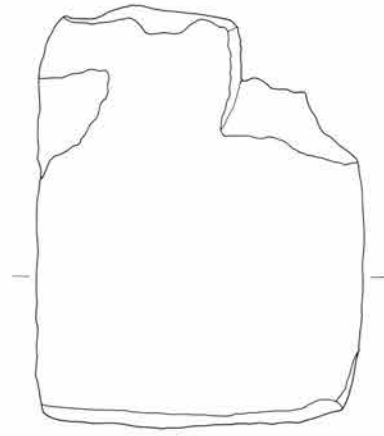
077

No.	区番号	出土場所(新番号)	出土場所(旧番号)	種 類	計測値 cm, kg	石 材	形状や特徴								
							①形状	②臼目分割数等	③挽手穴形状	④芯穴	⑤供給口	⑥成形・整形	⑦すり合わせ部	⑧石質	⑨備考
077	Ⅲ(48)	1号建物-石2	1号建物No43	粉挽き臼(下臼)	口径32cm 高さ10.4cm 重さ6.9kg	粗粒輝石 安山岩	①下臼1/2破片。②挽き目左回り。6分割か。④円形穿孔。⑥底部は荒割のままで大きく抉り込まれている。また、側面も荒割のままで最終成形としている。⑦全面がほぼ均等にやや磨滅している。大きな弧状のふくみを有している。⑧ピンクがかった比較的緻密な石材。								

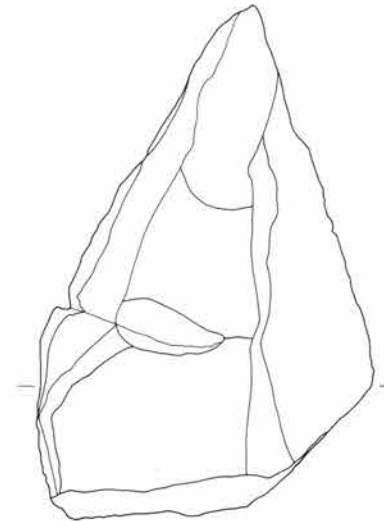



078

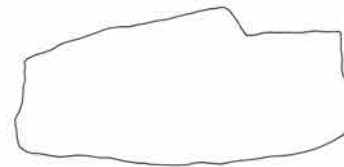
第30図 1号建物出土遺物(7)



079




080

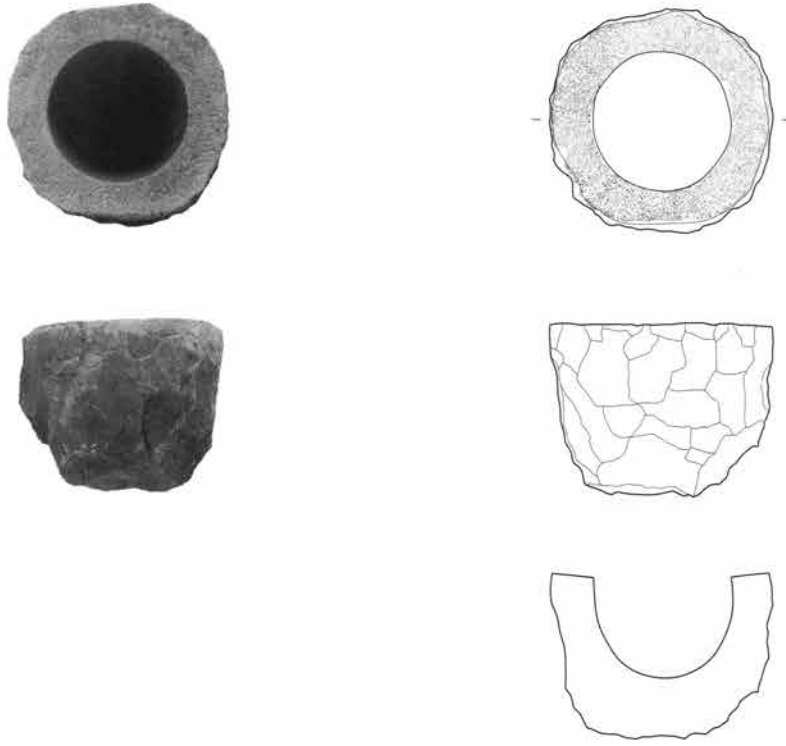


0 1.5 10cm

第31図 1号建物出土遺物(8)



第32図 1号建物出土遺物(9)

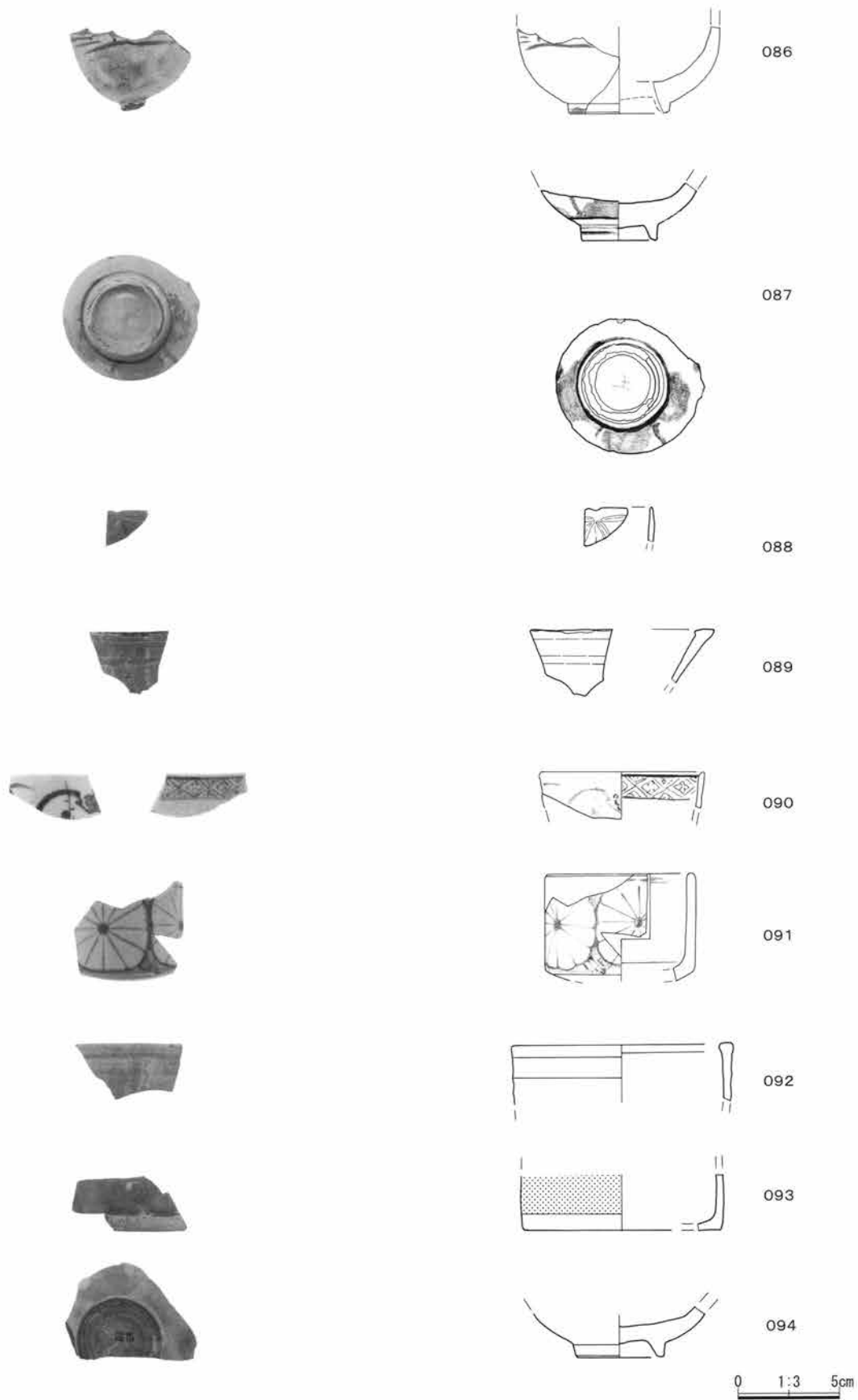


085




No.	番号	旧区名・遺構名・遺物番号			器種	石材	計測値 (cm・g)				特徴	出土状況	残存状況
							①全長	②幅	③厚	④重量			
078	1建	48区	1建	-	竈石	シソ輝石普通輝石安山岩	① 30.0	② 11.5	③ 12.0	④ 5,650	一部、煤付着。焼けている。	竈	-
079	1建	48区	1建	-	竈石	シソ輝石普通輝石安山岩	① 28.0	② 21.6	③ 9.7	④ 9,600	良く焼けている。	竈	-
080	1建	48区	1建	-	竈石	シソ輝石普通輝石安山岩	① 33.0	② 22.0	③ 10.0	④ 8,500	一部、煤付着。焼けている。	竈	-
081	1建	48区	1建	-	竈石	シソ輝石普通輝石安山岩	① 26.0	② 18.0	③ 7.5	④ 5,500	良く焼けている。	竈	-
082	1建	48区	1建	-	竈石	シソ輝石普通輝石安山岩	① 19.7	② 15.3	③ 7.2	④ 3,800	一部、煤付着。焼けている。	竈	-
083	1建	48区	1建	-	竈石	シソ輝石普通輝石安山岩	① 12.5	② 6.8	③ 6.1	④ 900	一部、煤付着。焼けている。	竈	-
084	1建	48区	1建	-	竈石	シソ輝石普通輝石安山岩	① 15.5	② 10.5	③ 8.2	④ 2,300	一部、煤付着。焼けている。	竈	-
085	1建~石1	48区	1建	-	搦臼(唐臼)	粗粒輝石安山岩	① 60.0	② 58.0	③ 45.0	④ -	内面、良く磨かれている。	土間埋め込み	完形

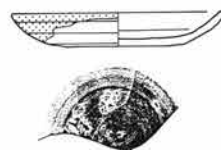
第33図 1号建物出土遺物(10)



第34図 2号建物出土遺物(1)



第35図 2号建物出土遺物(2)

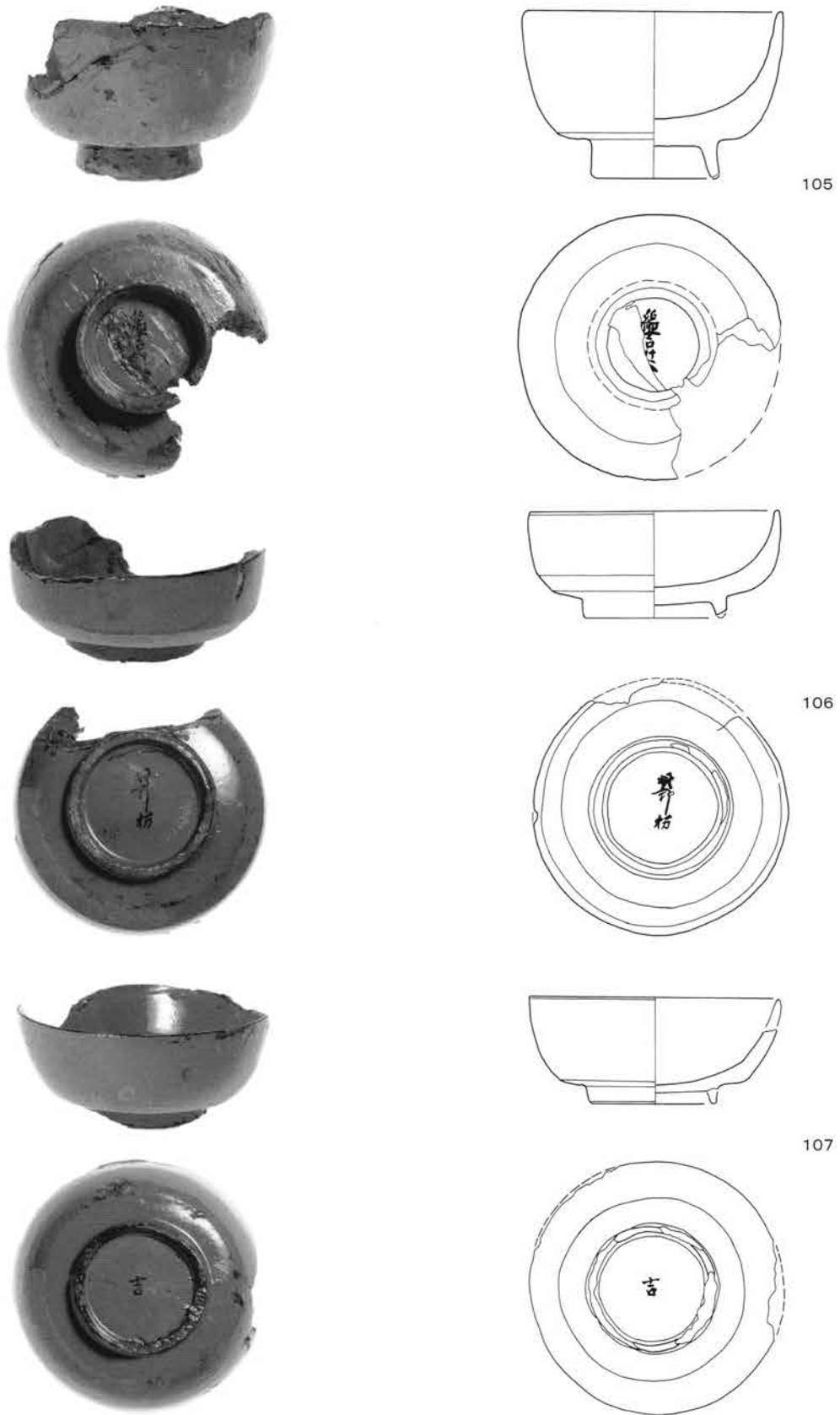


104

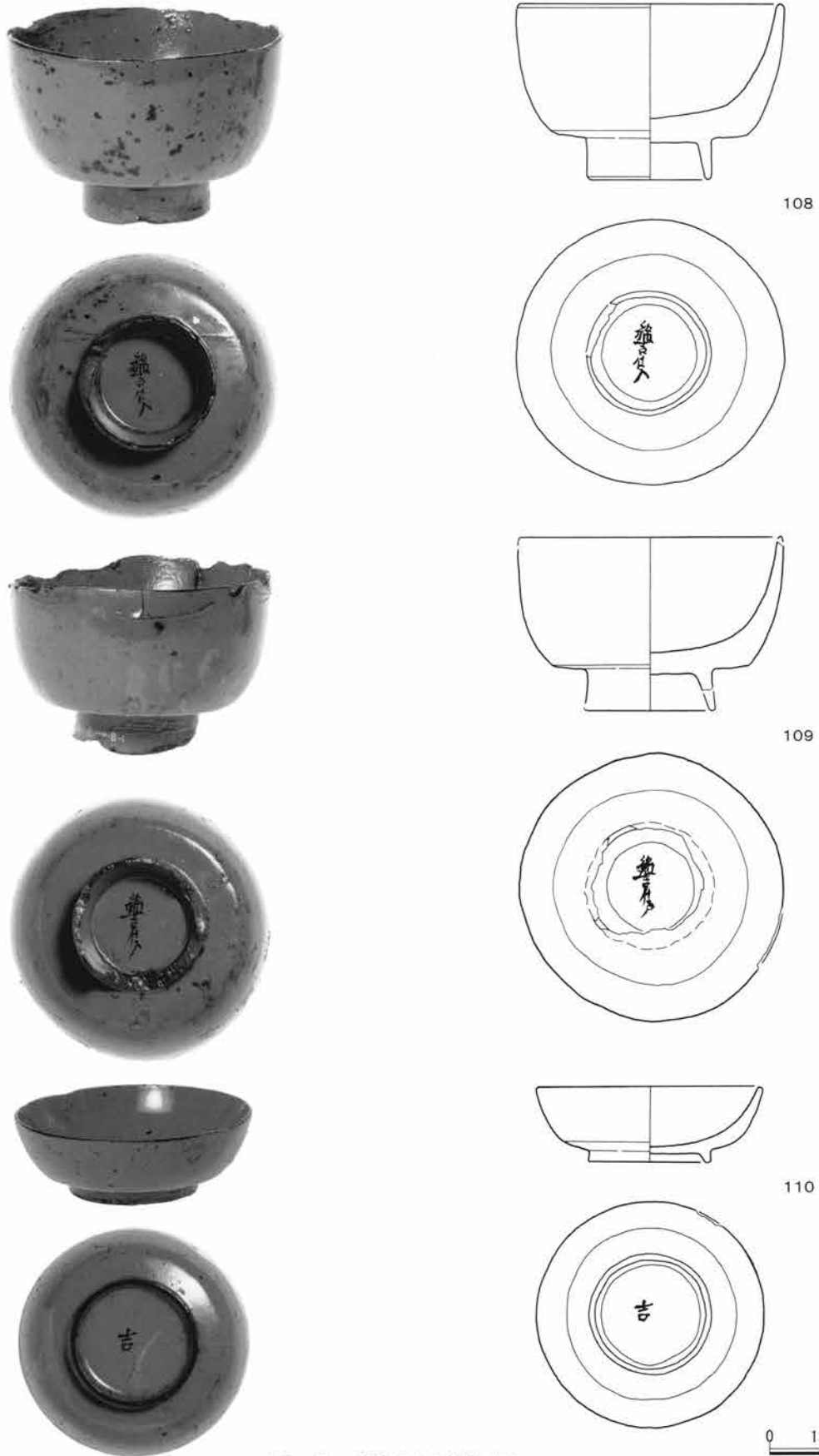
0 1:3 5cm

No.	番号	旧区名・遺構名 ・遺物番号			土器種別 器種	法量(cm)			成・整形技法の特徴	時代	出土状況	残存状況
		①口径	②器高	③底径								
086	2建-陶1	49区	1建	No. 89②	陶磁器 碗	① - ② - ③ -		肥前陶器。碗。陶胎染付。	18世紀	覆土	底部片	
087	2建-陶2	49区	1建	No. 102	陶磁器 碗	① - ② - ③ (3.1)		肥前磁器碗。波佐見系。高台内不明銘。	18世紀中 ～後	覆土	底部	
088	2建	49区	1建	-	陶磁器 碗	① - ② - ③ -		龍泉窯系青磁。碗。鍋連弁文。	13世紀	覆土	口縁部片	
089	2建	49区	1建	-	陶磁器 香炉	① - ② - ③ -		瀬戸・美濃陶器。香炉。灰釉。	18世紀後	覆土	口縁部片	
090	2建	49区	1建	-	陶磁器 筒形碗	① - ② - ③ -		肥前磁器。筒形碗。	18世紀中 ～19世紀 初	覆土	口縁部	
091	2建	49区	1建	-	陶磁器 筒形染付碗	① - ② - ③ -		瀬戸・美濃陶器。筒形染付碗。	18世紀後 ～19世紀 前	覆土	体部片	
092	2建	49区	1建	-	陶磁器 香炉	① - ② - ③ -		瀬戸・美濃陶器。香炉。鉛釉。	18世紀中 ～後	覆土	口縁部	
093	2建	49区	1建	-	陶磁器 德利?	① - ② - ③ -		瀬戸・美濃陶器。德利? 鉛釉。	江戸時代	覆土	底部片	
094	2建	49区	1建	-	陶磁器 碗	① - ② - ③ (4.2)		肥前陶器碗。陶胎染付。	18世紀	覆土	底部	
095	2建	49区	1建	-	陶磁器 碗	① - ② - ③ -		肥前陶器碗。陶胎染付。	18世紀	覆土	底部	
096	2建	49区	1建	-	陶磁器 碗	① - ② - ③ (5.0)		瀬戸・美濃陶器。碗。灰釉。	17世紀～ 18世紀	覆土	底部	
097	2建	49区	1建	-	陶磁器 小碗	① - ② - ③ -		肥前磁器。小碗。	江戸時代	覆土	底部	
098	2建	49区	1建	-	陶磁器 碗	① - ② - ③ -		肥前磁器碗。波佐見系。文様コンニャク判か?	18世紀前 ～中	覆土	底部	
099	2建	49区	1建	-	陶磁器 筒形碗	① - ② - ③ -		肥前磁器筒形碗。青磁染付。	18世紀中 ～後	覆土	口縁部～底部 1/3	
100	2建	49区	1建	-	陶磁器 灯明皿	① (10.2) ②2.0 ③ 4.8		瀬戸・美濃陶器? 灯明皿。内面～口縁部外面に灰釉。外面口縁部下油付着。	江戸時代	覆土	3/4	
101	2建	49区	1建	-	陶磁器 碗	① - ② - ③ -		肥前陶器碗。陶胎染付。	18世紀	覆土	底部	
102	2建	49区	1建	-	陶磁器 碗	① - ② - ③ -		肥前陶器碗。陶胎染付。	18世紀	覆土	口縁部片	
103	2建	49区	1建	-	陶磁器 碗	① - ② - ③ -		瀬戸・美濃陶器。碗。鉛釉。外面高台脇以下鉄化粧。	18世紀前 か	覆土	底部片	
104	2建-陶3	49区	1建	No. 255	陶磁器 灯明皿	① (8.5) ② 1.3 ③ 4.0		瀬戸・美濃陶器。灯明皿。錆釉。外面口縁部以下釉をぬぐい取る。	18世紀中 ～後	覆土	1/2	

第36図 2号建物出土遺物(3)



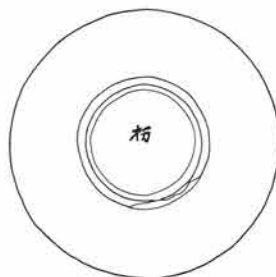
第37図 2号建物出土遺物(4)



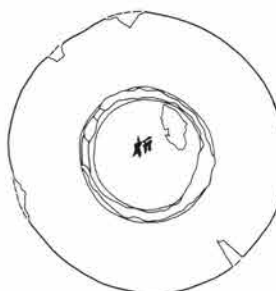
第38図 2号建物出土遺物(5)




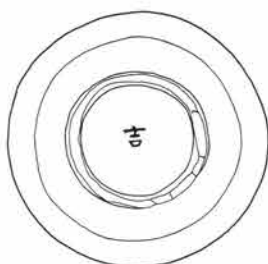
111



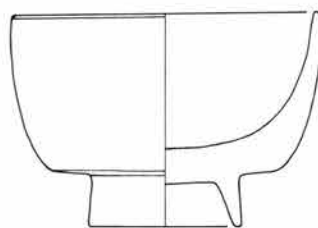
112



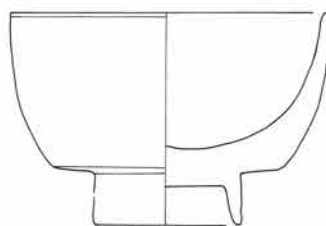
113



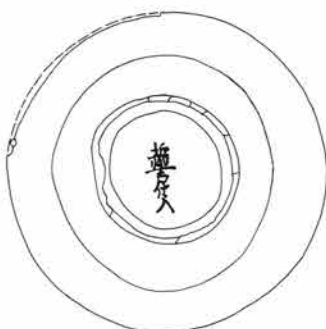
第39図 2号建物出土遺物(6)



114



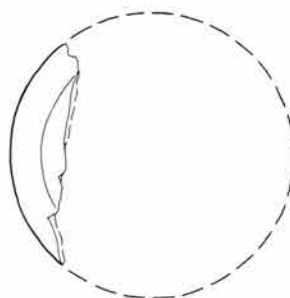
115



2号建物漆器出土状況写真

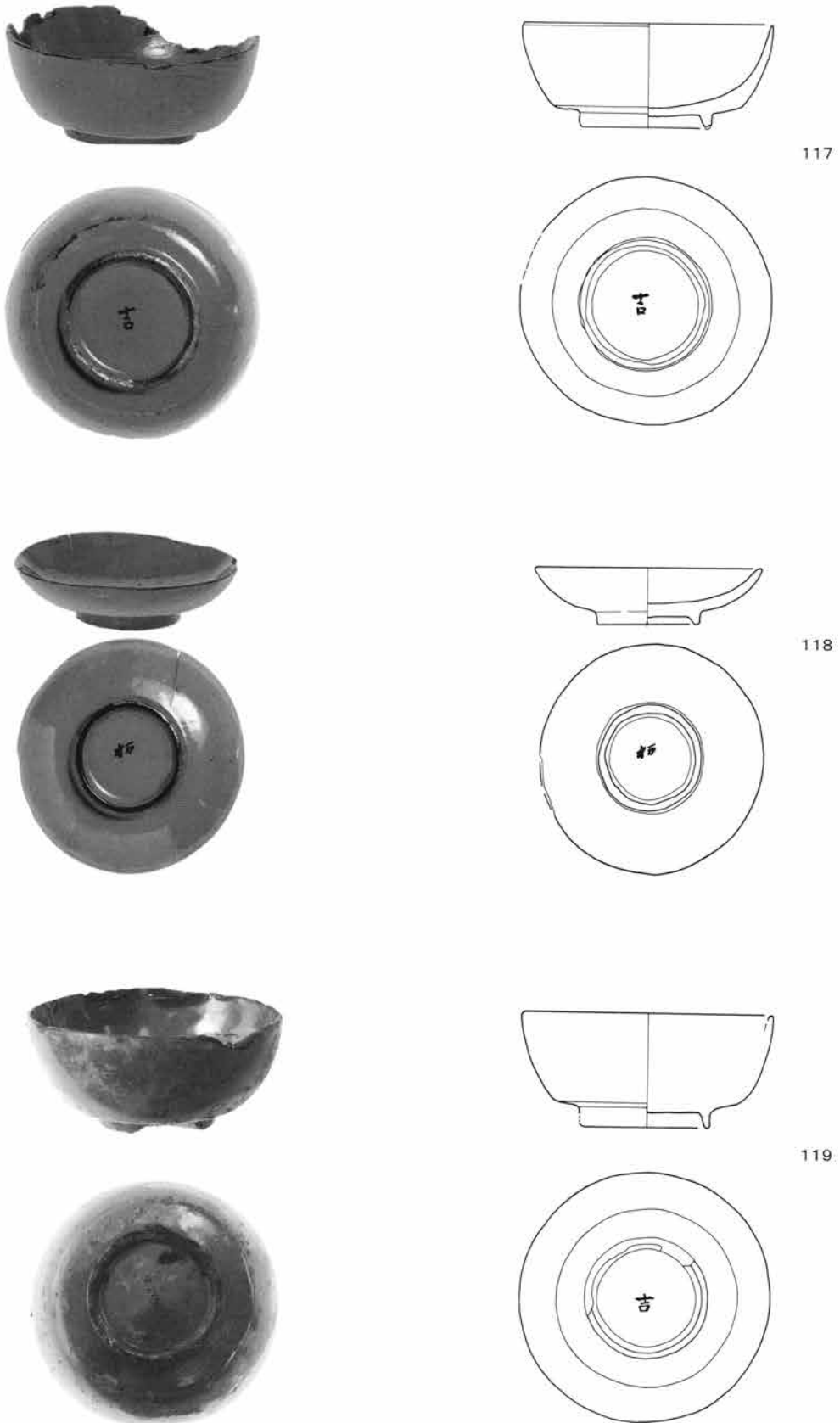


116




0 1:3 5cm

第40図 2号建物出土遺物(7)

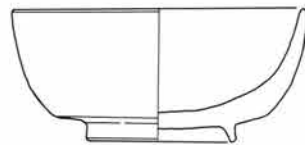
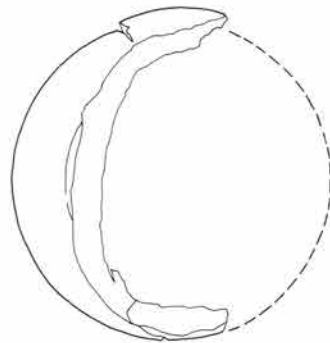


第41図 2号建物出土遺物(8)

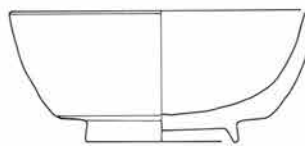
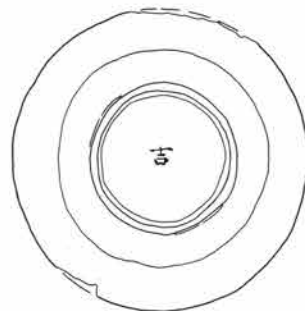
0 1:3 5cm



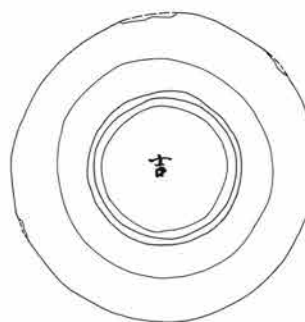
120



121

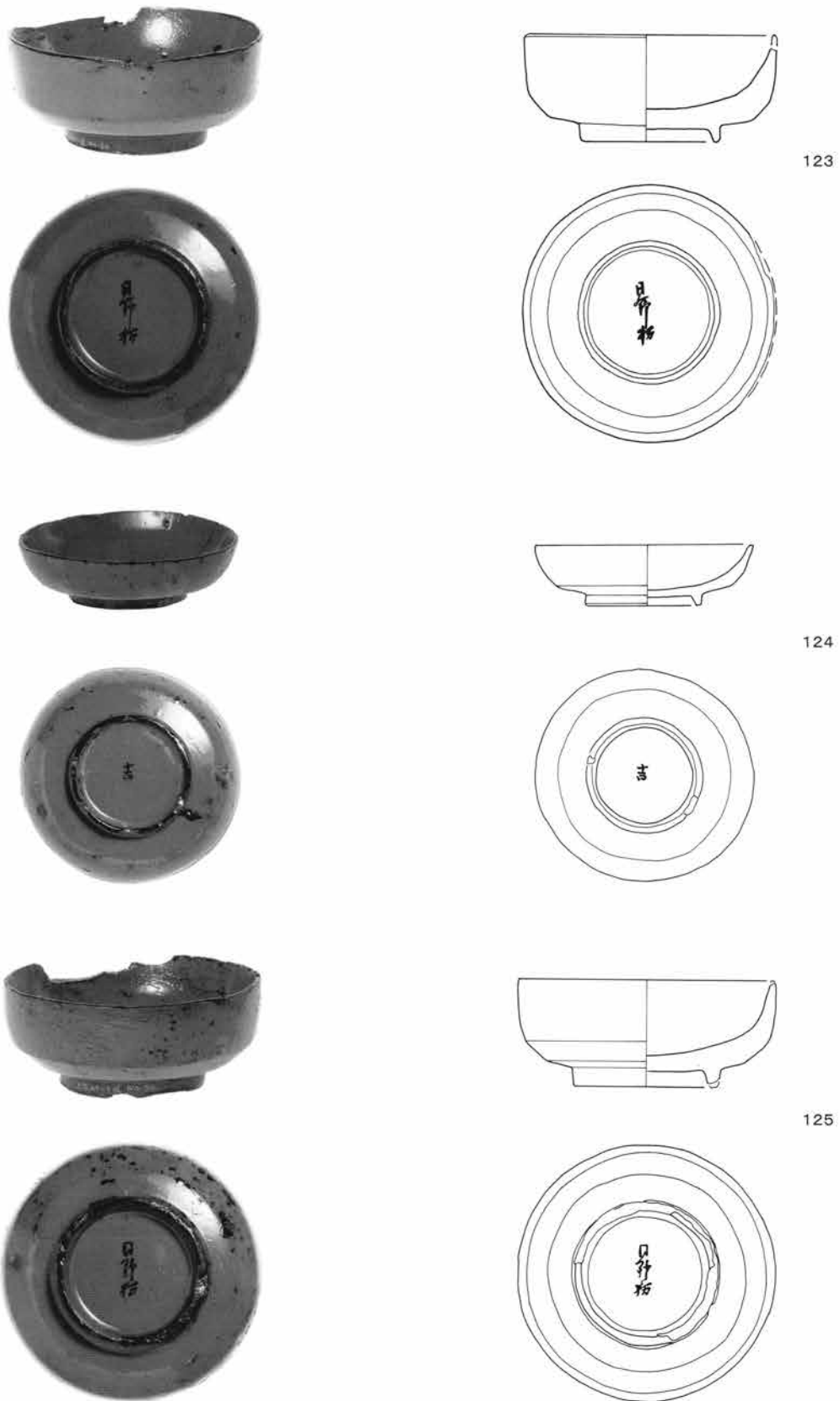


122



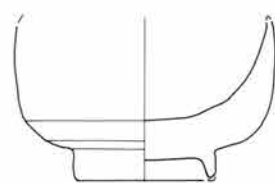
0 1:3 5cm

第42図 2号建物出土遺物(9)

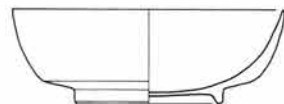
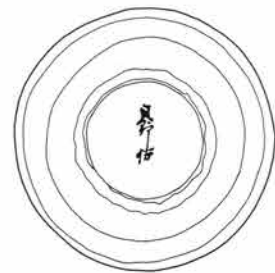


第43図 2号建物出土遺物(10)

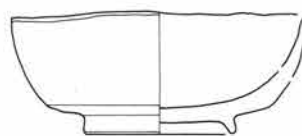
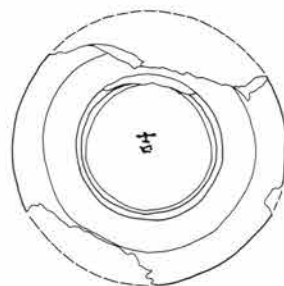
0 1.3 5cm



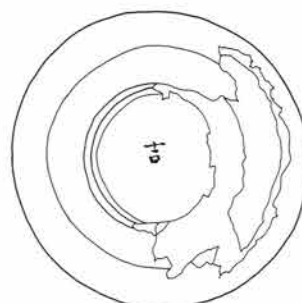
126



127

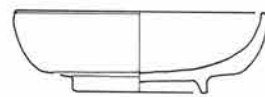


128

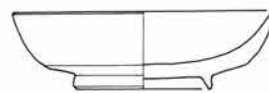
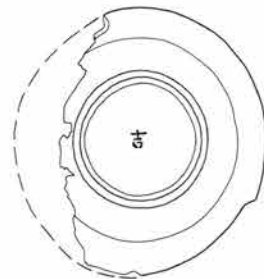


0 1:3 5cm

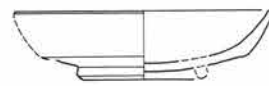
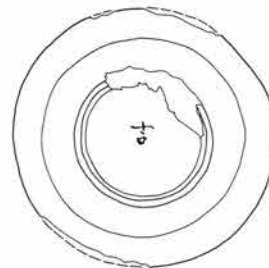
第44図 2号建物出土遺物(11)



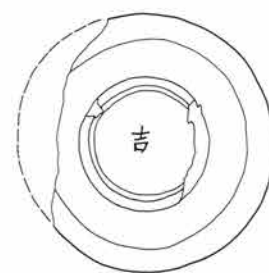
129



130



131

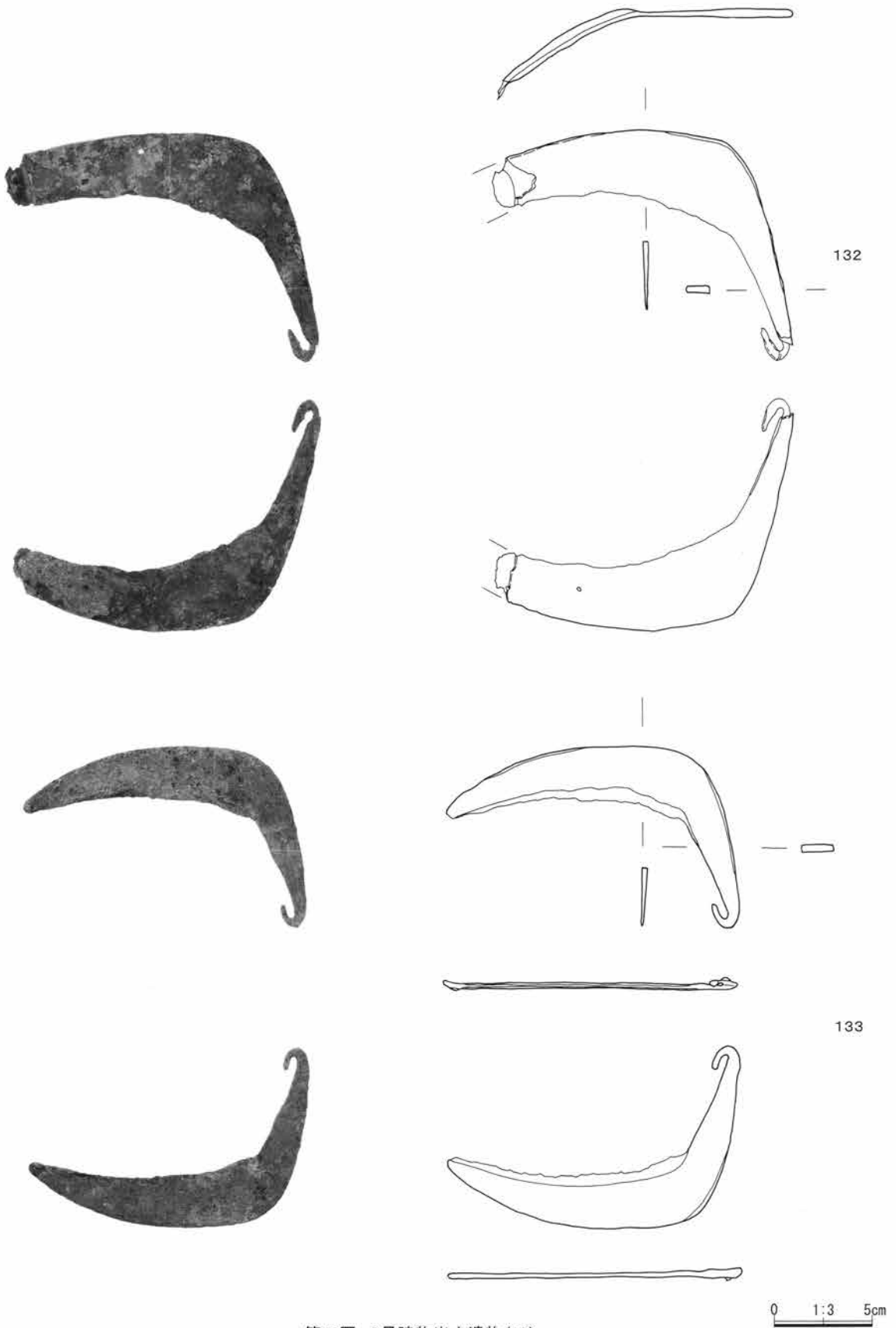


0 1:3 5cm


第45図 2号建物出土遺物(12)

No.	番号	旧区名・遺構名・遺物番号			器種	法量(cm) ①口径②器高③底径	色		備考
							外面	内面	
105	2建-漆3	49区	1建	No.3	漆器親椀	① 12.3 ② 7.8 ③ 6.1	赤色	赤色	「綿吉仕入」
106	2建-漆4	49区	1建	No.4	漆器平	① 11.9 ② 5.0 ③ 6.8	赤色	赤色	「日野柄」
107	2建-漆6	49区	1建	No.6	漆器平	① 11.8 ② 5.0 ③ (5.9)	赤色	赤色	「吉」
108	2建-漆13	49区	1建	No.7	漆器親椀	① 12.8 ② 5.9 ③ 8.3	赤色	赤色	「綿吉仕入」
109	2建-漆14	49区	1建	No.8①	漆器親椀	① 12.5 ② 8.2 ③ 6.2	赤色	赤色	「綿吉仕入」
110	2建-漆15	49区	1建	No.8②	漆器親椀(蓋)	① 10.8 ② 3.6 ③ 5.8	赤色	赤色	「吉」
111	2建-漆16	49区	1建	No.8③	漆器親椀(蓋)	① 10.6 ② 2.9 ③ 5.3	赤色	赤色	「柄」
112	2建-漆17	49区	1建	No.9	漆器平(蓋)	① 11.0 ② 2.7 ③ (5.3)	赤色	赤色	「柄」
113	2建-漆19	49区	1建	No.11	漆器親椀(蓋)	① 10.3 ② 2.9 ③ 5.7	赤色	赤色	「吉」
114	2建-漆21	49区	1建	No.13	漆器親椀	① 12.2 ② 8.5 ③ 6.1	赤色	赤色	「綿吉仕入」
115	2建-漆22	49区	1建	No.14	漆器親椀	① 12.7 ② 8.4 ③ 5.9	赤色	赤色	「綿吉仕入」
116	2建-漆23	49区	1建	No.15	漆器親椀	① (11.2) ② - ③ (2.9)	赤色	赤色	底部破損
117	2建-漆24	49区	1建	No.16	漆器親椀	① 11.7 ② 4.9 ③ 6.2	赤色	赤色	「吉」
118	2建-漆25	49区	1建	No.17	漆器平(蓋)	① 10.6 ② 2.7 ③ 4.8	赤色	赤色	「柄」
119	2建-漆26	49区	1建	No.18	漆器平	① 11.7 ② 5.3 ③ 6.1	赤色	赤色	「吉」
120	2建-漆27	49区	1建	No.19	漆器親椀	① 12.6 ② (6.3) ③ -	赤色	赤色	底部破損
121	2建-漆7	49区	1建	No.28	漆器汁椀	① 11.8 ② 5.3 ③ 6.0	赤色	赤色	「吉」
122	2建-漆8	49区	1建	No.29	漆器汁椀	① 12.0 ② 5.2 ③ 6.1	赤色	赤色	「吉」
123	2建-漆9	49区	1建	No.30	漆器平	① 11.8 ② 5.0 ③ 6.6	赤色	赤色	「日野柄」
124	2建-漆28	49区	1建	No.31	漆器平(蓋?)	① 10.2 ② 2.9 ③ 5.4	赤色	赤色	「吉」
125	2建-漆34	49区	1建	No.32	漆器平	① 10.0 ② 5.0 ③ (6.8)	赤色	赤色	「日野柄」
126	2建-漆29	49区	1建	No.33	漆器親椀	① 10.3 ② 6.2 ③ -	赤色	赤色	「日野柄」
127	2建-漆30	49区	1建	No.34	漆器平	① 10.8 ② 3.7 ③ 5.9	赤色	赤色	「吉」
128	2建-漆31	49区	1建	No.35	漆器平	① 11.8 ② 4.8 ③ 6.0	赤色	赤色	「吉」
129	2建-漆35	49区	1建	No.36	漆器平	① 10.0 ② 3.2 ③ 5.3	赤色	赤色	「吉」
130	2建-漆33	49区	1建	No.76	漆器親椀(蓋?)	① 10.4 ② 3.1 ③ 5.5	赤色	赤色	「吉」
131	2建-漆37	49区	1建	No.78	漆器汁椀	① 10.2 ② 2.7 ③ 5.2	赤色	赤色	「吉」


註：備考欄の「綿吉仕入」・「日野柄」・「吉」・「柄」の文字は、黒漆で記載。



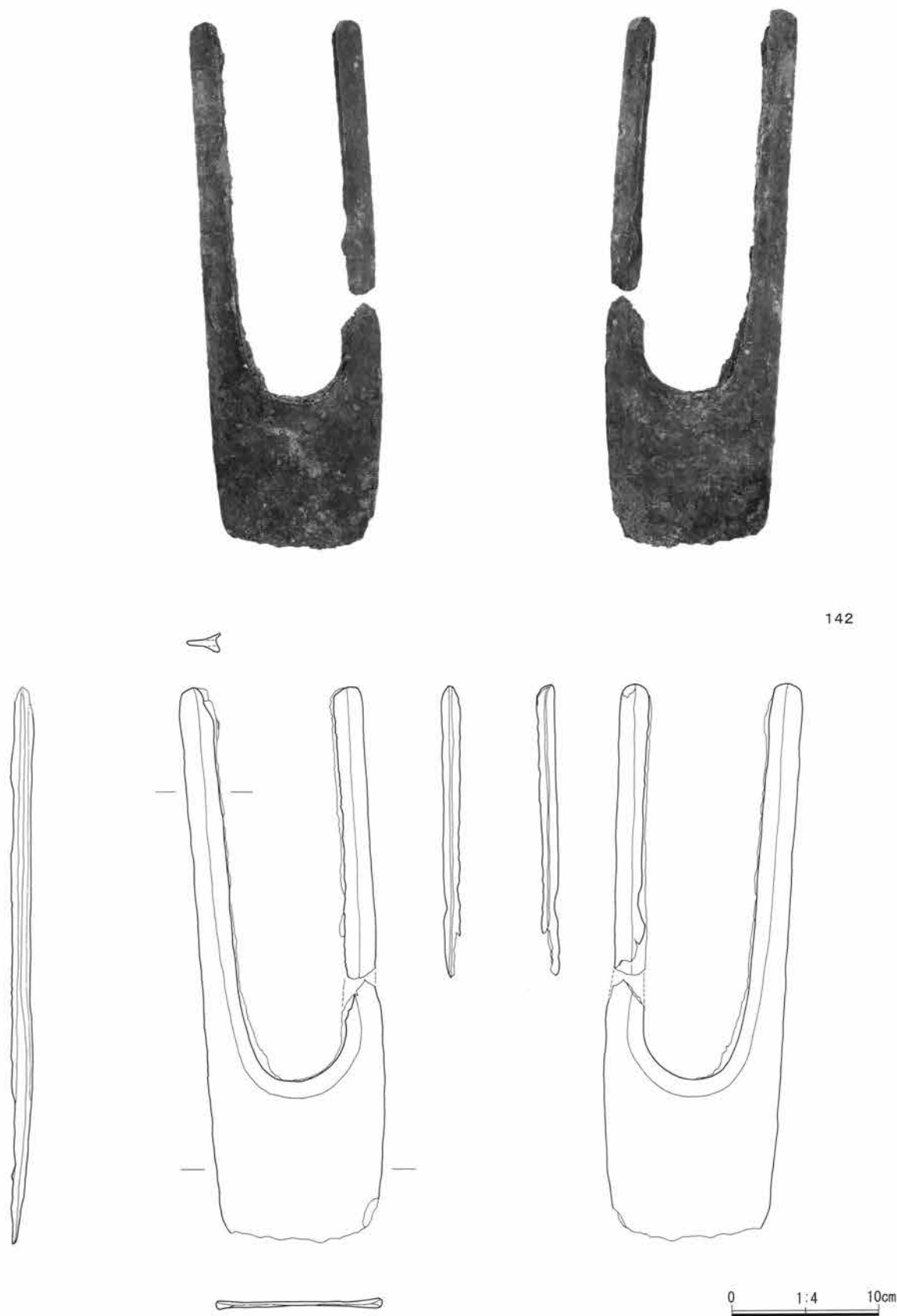
第46図 2号建物出土遺物(13)



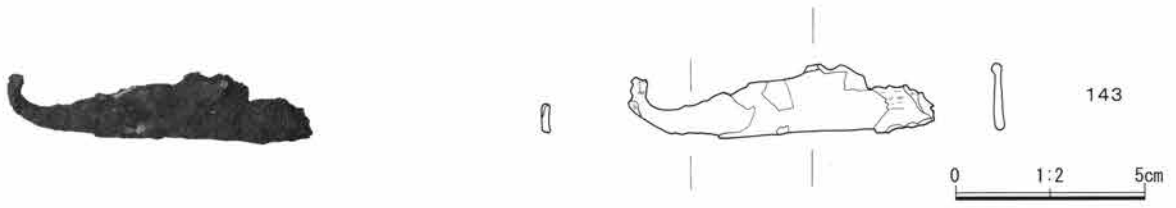
第47図 2号建物出土遺物(14)



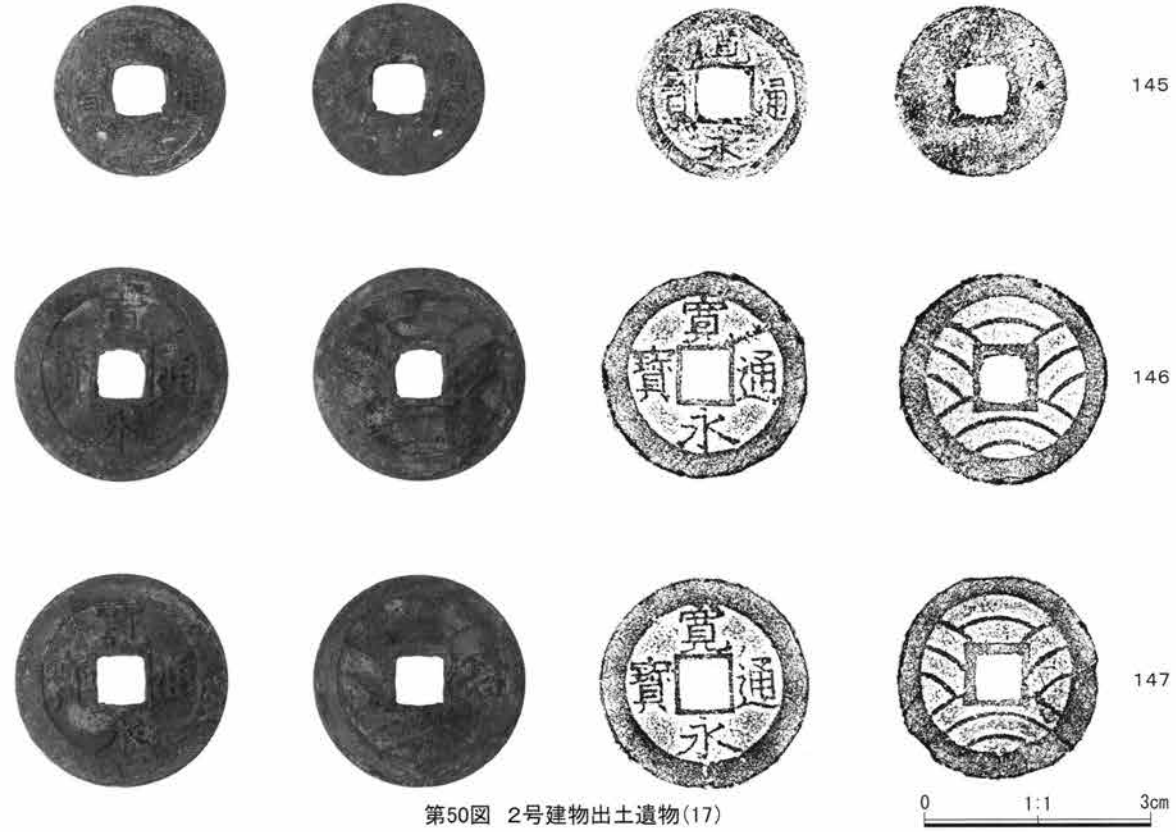
第48図 2号建物出土遺物(15)




第49図 2号建物出土遺物(16)



No.	番号	旧区名・遺構名 ・遺物番号			器種	計測値(cm)				出土位置 残存状態	特徴
						長さ	幅	厚さ	重量(g)		
1 3 2	2建-金1	49区	1建	No. 44	鎌	(20.0)	4.3	0.4	50.9	2/3	-
1 3 3	2建-金2	49区	1建	No. 53	鎌	(20.0)	2.9	0.4	60.8	ほぼ完形	-
1 3 4	2建-金3	49区	1建	No. 83	煙管 (吸口)	4.0	1.0	0.09	3.9	完形	橋の刻印
1 3 5	2建-金4	49区	1建	No. 93	煙管 (吸口)	4.3	1.0	0.04	2.3	完形	金箔
1 3 6	2建-金5	49区	1建	No. 101	煙管 (雁首)	5.3	1.1	0.12	8.1	完形	-
1 3 7	2建-金6	49区	1建	No. 170	刀 (刃)	67.0	3.0	1.7	1,900	ほぼ完形	象眼
1 3 7	2建-金6	49区	1建	No. 170	刀 (鞘)	56.3	3.4	2.3	1,600	ほぼ完形	-
1 3 8	2建-金7	49区	1建	No. 200	鎌	21.5	2.8	0.3	45.4	ほぼ完形	-
1 3 9	2建-金8	49区	1建	No. 201	煙管 (吸口)	5.3	1.2	0.08	8.1	完形	-
1 4 0	2建-金11	49区	1建	No. 258	煙管 (雁首)	4.5	1.1	0.13	6.7	完形	-
1 4 1	2建	49区	1建	-	煙管 (吸口)	4.9	1.1	0.05	3.7	完形	-
1 4 2	2建-金9	49区	1建	No. 219	鉞	36.9	11.1	(1.5)	586.6	ほぼ完形	鉞先
1 4 3	2建	49区	1建	-	鎌	(8.2)	(1.8)	0.3	10.8	1/2	-
1 4 4	2建-金10	49区	1建	No. 256	釘	(3.4)	0.4	0.3	2.3	完形	-

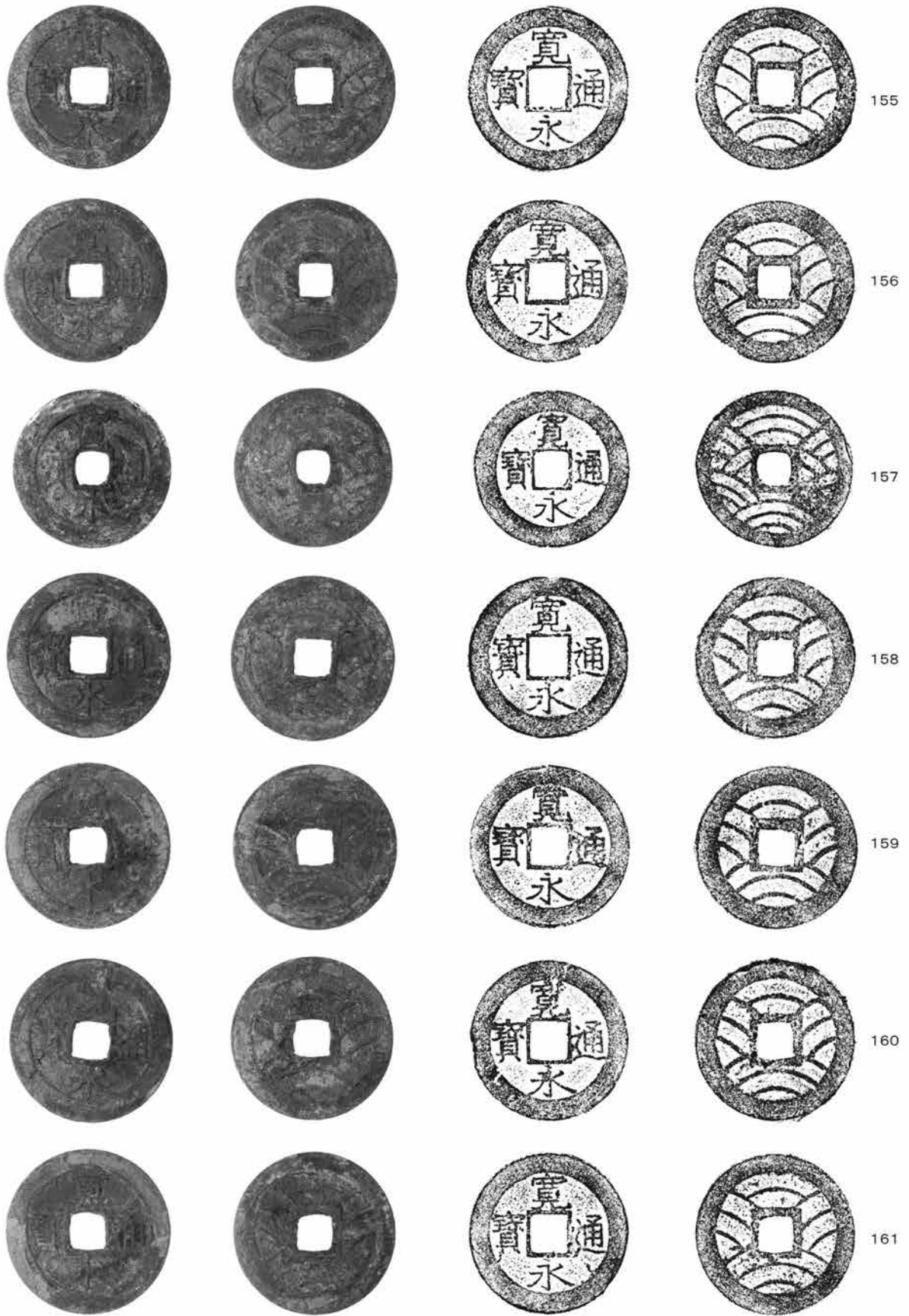


第50図 2号建物出土遺物(17)

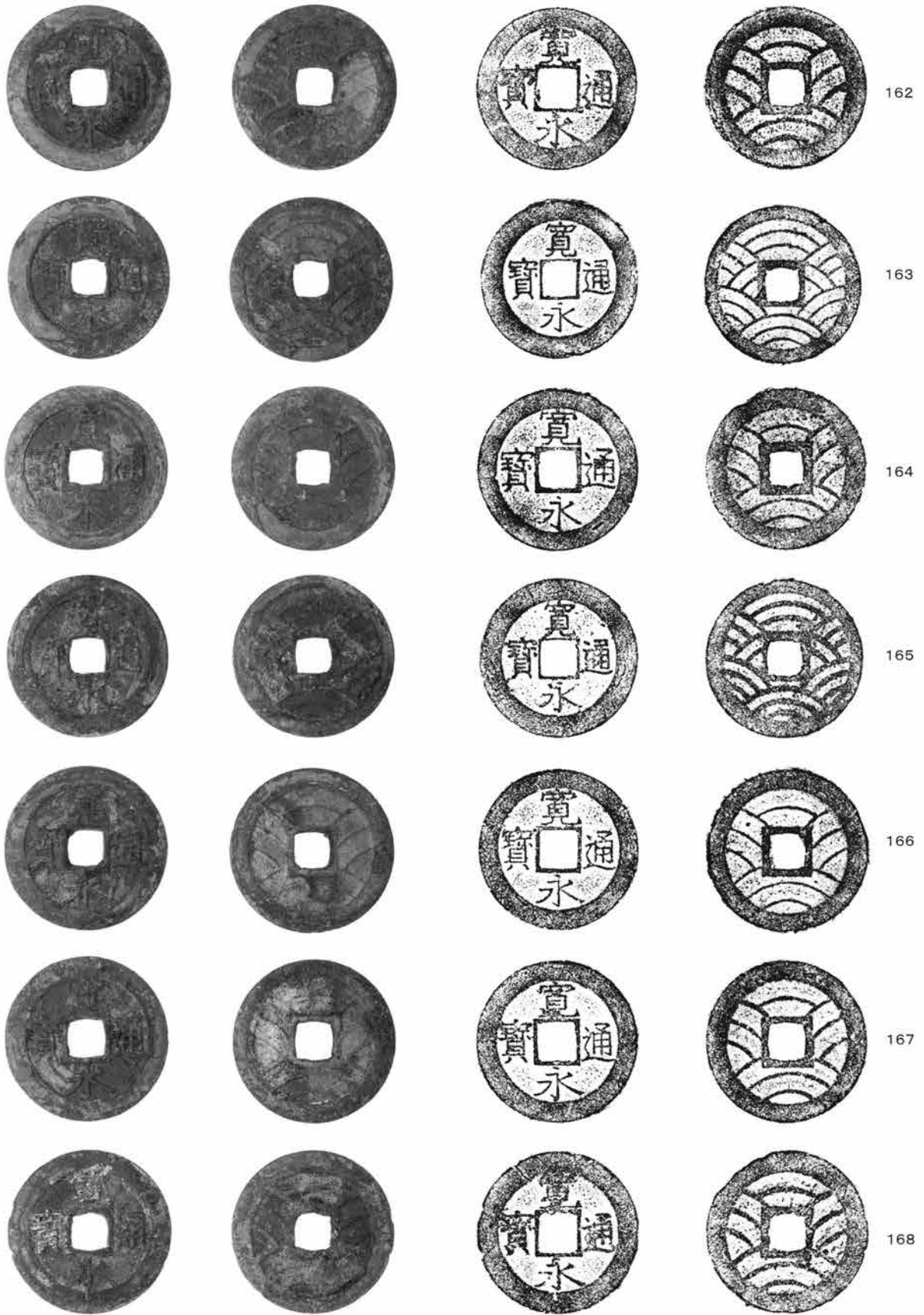


第51図 2号建物出土遺物(18)

0 1:1 3cm

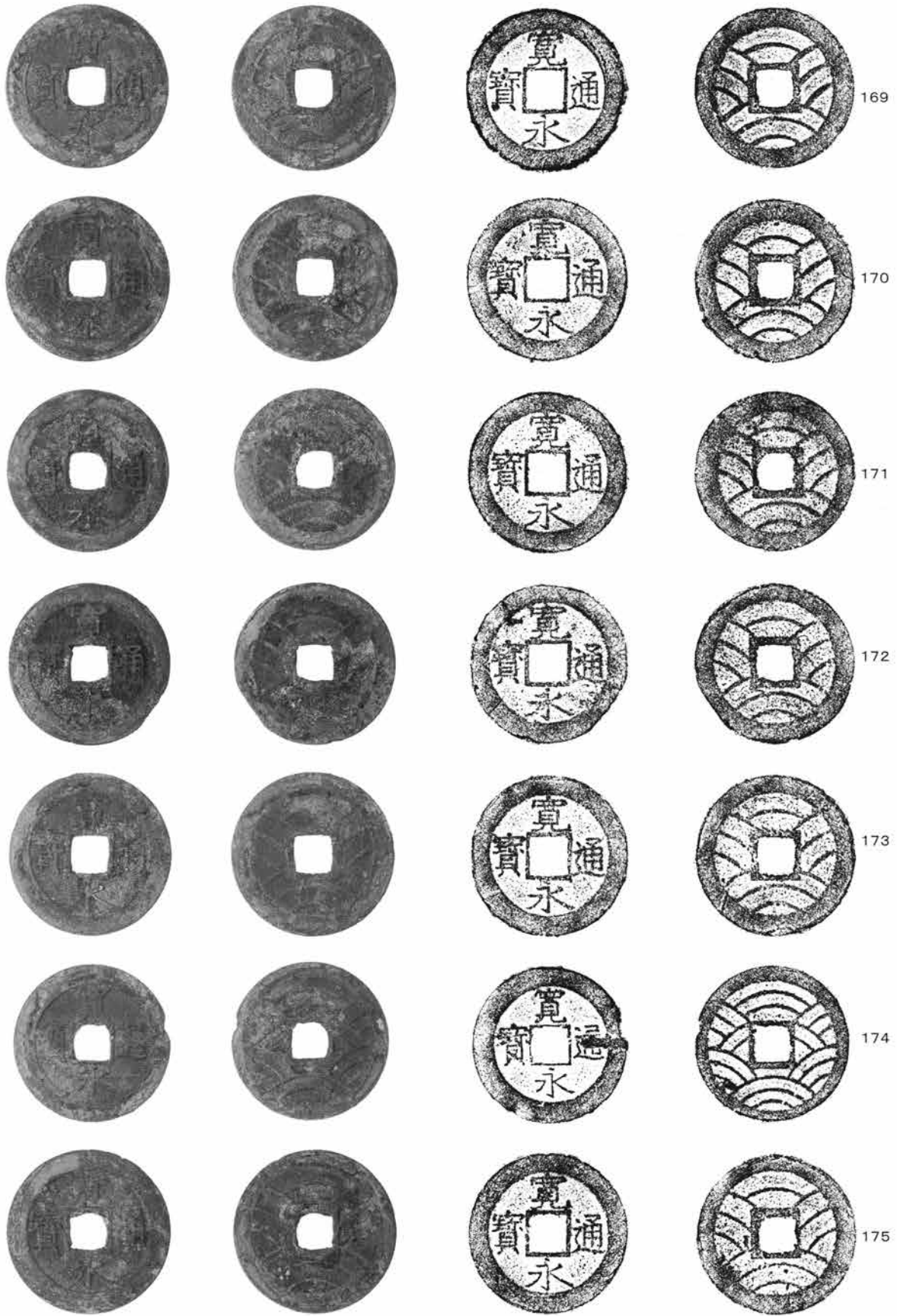


第52図 2号建物出土遺物(19)

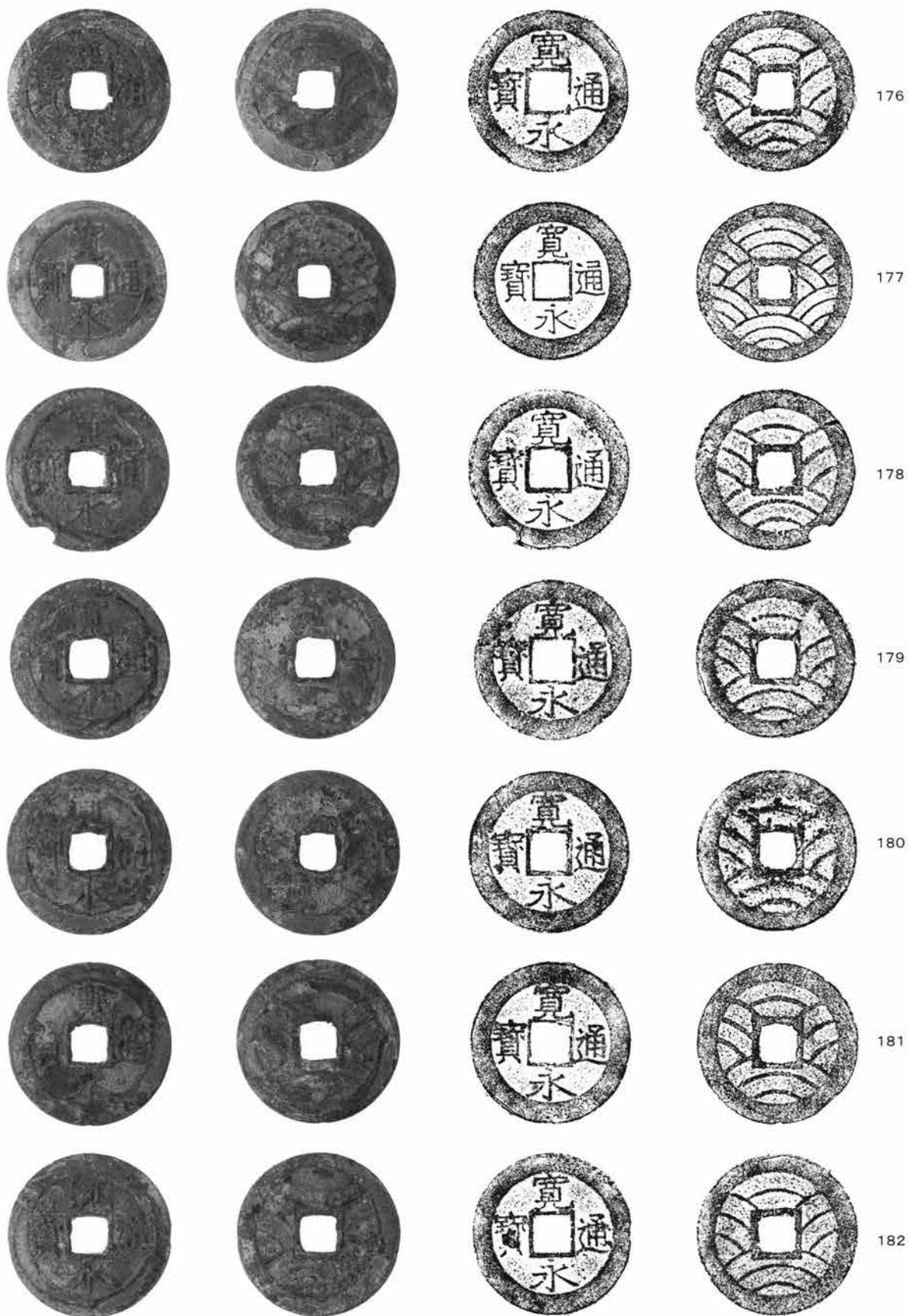


第53図 2号建物出土遺物(20)


0 1:1 3cm



第54図 2号建物出土遺物(21)

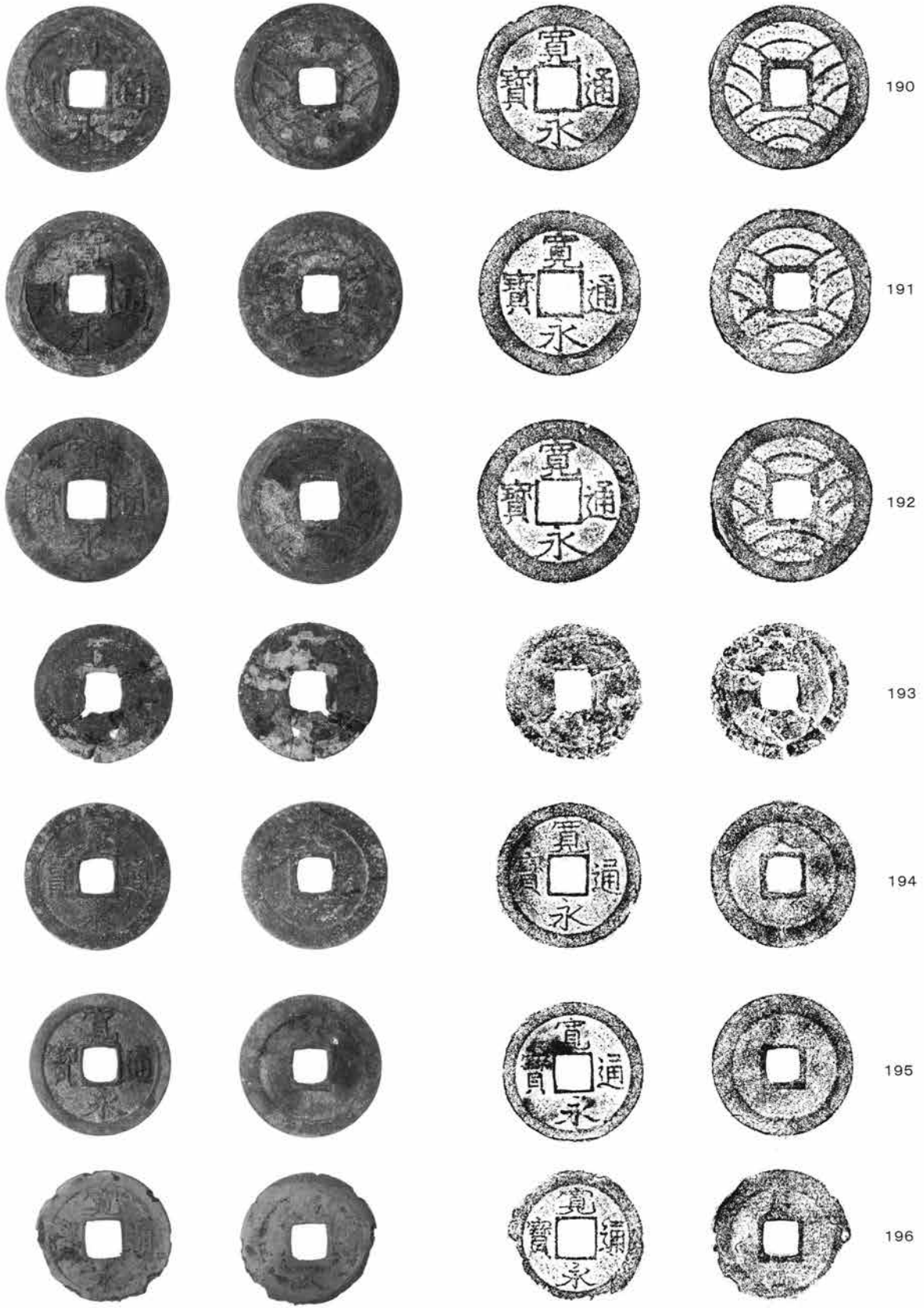


第55図 2号建物出土遺物(22)




第56図 2号建物出土遺物(23)

0 1:1 3cm




第57図 2号建物出土遺物(24)

0 1:1 3cm




No.	番号	旧区名・遺構名 ・遺物番号	残存 状態	種類	発行年	備考	No.	番号	旧区名・遺構名 ・遺物番号	残存 状態	種類	発行年	備考
145	2建-銭1	49区 1建 89③	完形	寛永通宝	1767年	-	173	2建-銭2-28	49区 1建 168②	完形	寛永通宝	1769年	11波
146	2建-銭2-1	49区 1建 168②	完形	寛永通宝	1769年	11波	174	2建-銭2-29	49区 1建 168②	完形	寛永通宝	1768年	21波
147	2建-銭2-2	49区 1建 168②	完形	寛永通宝	1769年	11波	175	2建-銭2-30	49区 1建 168②	完形	寛永通宝	1769年	11波
148	2建-銭2-3	49区 1建 168②	完形	寛永通宝	1769年	11波	176	2建-銭2-31	49区 1建 168②	完形	寛永通宝	1769年	11波
149	2建-銭2-4	49区 1建 168②	完形	寛永通宝	1769年	11波	177	2建-銭2-32	49区 1建 168②	完形	寛永通宝	1768年	21波
150	2建-銭2-5	49区 1建 168②	完形	寛永通宝	1769年	11波	178	2建-銭2-33	49区 1建 168②	完形	寛永通宝	1769年	11波
151	2建-銭2-6	49区 1建 168②	完形	寛永通宝	1769年	11波	179	2建-銭2-34	49区 1建 168②	完形	寛永通宝	1769年	11波
152	2建-銭2-7	49区 1建 168②	完形	寛永通宝	1769年	11波	180	2建-銭2-35	49区 1建 168②	完形	寛永通宝	1769年	11波
153	2建-銭2-8	49区 1建 168②	完形	寛永通宝	1769年	11波	181	2建-銭2-36	49区 1建 168②	完形	寛永通宝	1769年	11波
154	2建-銭2-9	49区 1建 168②	完形	寛永通宝	1769年	11波	182	2建-銭2-37	49区 1建 168②	完形	寛永通宝	1769年	11波
155	2建-銭2-10	49区 1建 168②	完形	寛永通宝	1769年	11波	183	2建-銭2-38	49区 1建 168②	完形	寛永通宝	1769年	11波
156	2建-銭2-11	49区 1建 168②	完形	寛永通宝	1769年	11波	184	2建-銭2-39	49区 1建 168②	完形	寛永通宝	1769年	11波
157	2建-銭2-12	49区 1建 168②	完形	寛永通宝	1768年	21波	185	2建-銭2-40	49区 1建 168②	完形	寛永通宝	1769年	11波
158	2建-銭2-13	49区 1建 168②	完形	寛永通宝	1769年	11波	186	2建-銭2-41	49区 1建 168②	完形	寛永通宝	1769年	11波
159	2建-銭2-14	49区 1建 168②	完形	寛永通宝	1769年	11波	187	2建-銭2-42	49区 1建 168②	完形	寛永通宝	1769年	11波
160	2建-銭2-15	49区 1建 168②	完形	寛永通宝	1769年	11波	188	2建-銭2-43	49区 1建 168②	完形	寛永通宝	1769年	11波
161	2建-銭2-16	49区 1建 168②	完形	寛永通宝	1769年	11波	189	2建-銭2-44	49区 1建 168②	完形	寛永通宝	1769年	11波
162	2建-銭2-17	49区 1建 168②	完形	寛永通宝	1769年	11波	190	2建-銭2-45	49区 1建 168②	完形	寛永通宝	1769年	11波
163	2建-銭2-18	49区 1建 168②	完形	寛永通宝	1768年	21波	191	2建-銭2-46	49区 1建 168②	完形	寛永通宝	1769年	11波
164	2建-銭2-19	49区 1建 168②	完形	寛永通宝	1769年	11波	192	2建-銭2-47	49区 1建 168②	完形	寛永通宝	1769年	11波
165	2建-銭2-20	49区 1建 168②	完形	寛永通宝	1768年	21波	193	2建-銭3	49区 1建 259	完形	不説	-	-
166	2建-銭2-21	49区 1建 168②	完形	寛永通宝	1769年	11波	194	2建-銭4	49区 1建 東側	完形	寛永通宝	1668年	文
167	2建-銭2-22	49区 1建 168②	完形	寛永通宝	1769年	11波	195	2建-銭5	49区 1建 西側	完形	寛永通宝	1668年	無背
168	2建-銭2-23	49区 1建 168②	完形	寛永通宝	1769年	11波	196	2建	49区 1建 -	完形	寛永通宝	1741年	足
169	2建-銭2-24	49区 1建 168②	完形	寛永通宝	1769年	11波	197	2建	49区 1建 -	完形	寛永通宝	1767年?	-
170	2建-銭2-25	49区 1建 168②	完形	寛永通宝	1769年	11波	198	2建	49区 1建 -	完形	寛永通宝	1767年?	-
171	2建-銭2-26	49区 1建 168②	完形	寛永通宝	1769年	11波	199	2建	49区 1建 -	完形	寛永通宝	1767年?	-
172	2建-銭2-27	49区 1建 168②	完形	寛永通宝	1769年	11波							

第58図 2号建物出土遺物(25)




No.	番号	旧区名・遺構名 ・遺物番号	器種	石材	計測値(cm・g)				特徴	出土状況	残存状況
					①全長	②幅	③厚	④重量			
200	2建-石1	49区 1建 No.89①	石鉢	安山岩	① (9.2)	② 12.5	③ 7.9	④ 750	一部、磨面あり。	覆土	1/2
201	2建-石2	49区 1建 NO.106	台石	石英閃緑岩	① -	② (6.9)	③ 6.6	④ 640	2面に磨面あり。	覆土	1/5
202	2建	49区 1建 -	砥石	砥沢石	① (5.0)	② 3.3	② 1.3	③ 45	両面が良く磨かれている。	覆土	2/3


第59図 2号建物出土遺物(26)



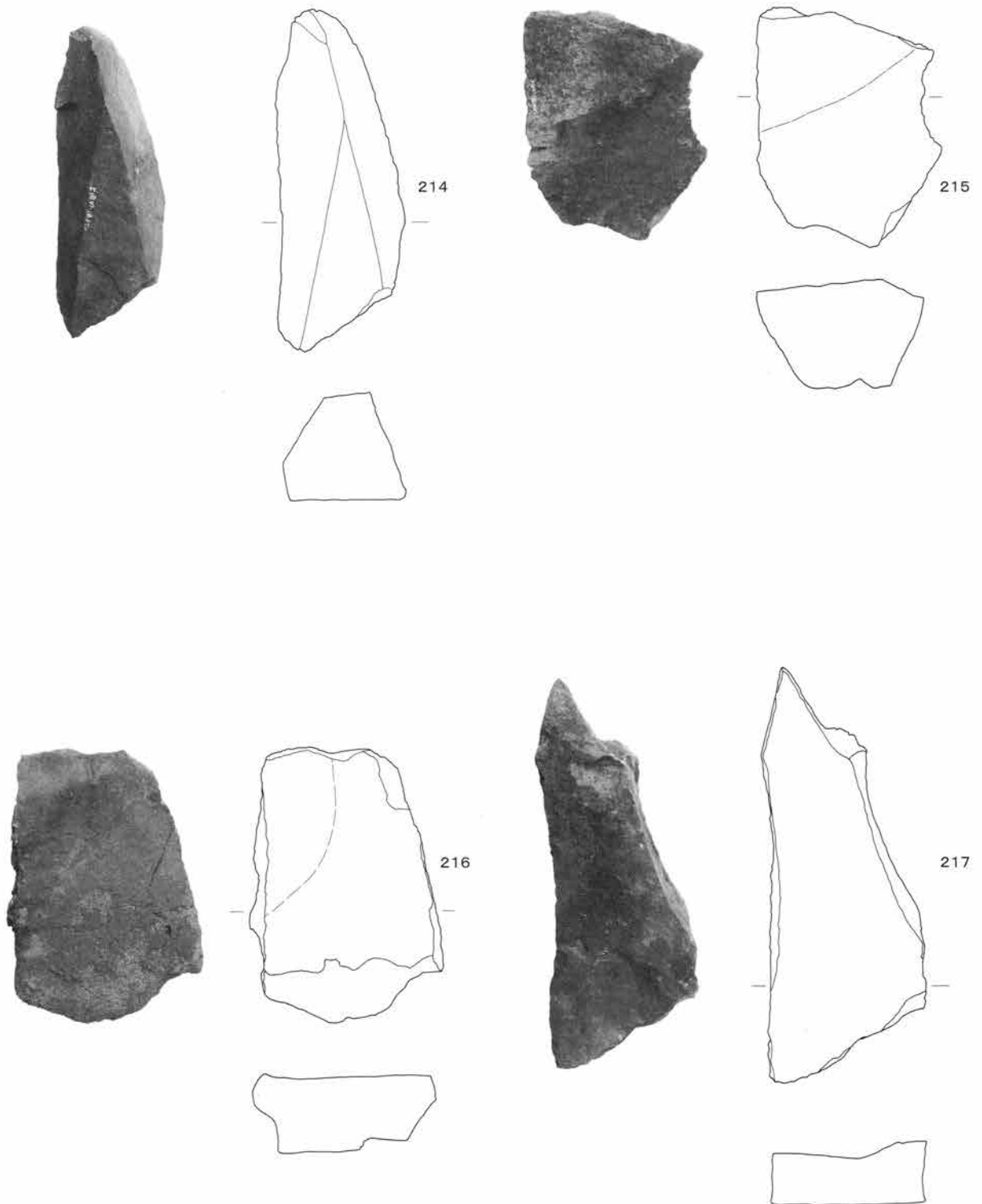
第60図 2号建物出土遺物(27)



第61図 2号建物出土遺物(28)




第62図 2号建物出土遺物(29)



第63図 2号建物出土遺物(30)

0 1:5 10cm



No.	番号	旧区名・遺構名 ・遺物番号		器種	石材	計測値(cm・g)				特徴	出土状況
						①全長	②幅	③厚	④重量		
203	2建	49区	1建	-	竈石	シノ輝石普通輝石安山岩	① 38.0 ③ 9.8	② 10.5 ④ 4,600	一部、煤付着。焼けている。	竈	
204	2建	49区	1建	-	竈石	シノ輝石普通輝石安山岩	① 43.0 ③ 11.0	② 17.2 ④ 11,400	煤が多量に付着。	竈	
205	2建	49区	1建	-	竈石	シノ輝石普通輝石安山岩	① 27.0 ③ 5.0	② 11.0 ④ 2,500	一部、煤付着。焼けている。	竈	
206	2建	49区	1建	-	竈石	シノ輝石普通輝石安山岩	① 30.9 ③ 3.8	② 15.0 ④ 2,800	一部、煤付着。焼けている。	竈	
207	2建	49区	1建	-	竈石	シノ輝石普通輝石安山岩	① 21.3 ③ 5.0	② 11.2 ④ 1,500	一部、煤付着。焼けている。	竈	
208	2建	49区	1建	-	竈石	シノ輝石普通輝石安山岩	① 36.0 ③ 11.7	② 9.7 ④ 6,500	一部、煤付着。焼けている。	竈	
209	2建	49区	1建	-	竈石	シノ輝石普通輝石安山岩	① 31.0 ③ 8.3	② 14.6 ④ 5,200	煤が多量に付着。	竈	
210	2建	49区	1建	-	竈石	シノ輝石普通輝石安山岩	① 25.7 ③ 7.2	② 21.0 ④ 5,400	一部、煤付着。	竈	
211	2建	49区	1建	-	竈石	シノ輝石普通輝石安山岩	① 30.0 ③ 6.0	② 16.6 ④ 5,300	一部、煤付着。良く焼けている。	竈	
212	2建	49区	1建	-	竈石	シノ輝石普通輝石安山岩	① 22.5 ③ 4.1	② 5.2 ④ 400	一部、煤付着。焼けている。	竈	
213	2建	49区	1建	-	竈石	シノ輝石普通輝石安山岩	① 17.2 ③ 7.2	② 7.6 ④ 700	一部、煤付着。焼けている。	竈	
214	2建	49区	1建	-	竈石	シノ輝石普通輝石安山岩	① 28.3 ③ 9.0	② 10.2 ④ 3,000	一部、煤付着。焼けている。	竈	
215	2建	49区	1建	-	竈石	シノ輝石普通輝石安山岩	① 17.9 ③ 9.0	② 15.0 ④ 2,600	一部、煤付着。焼けている。	竈	
216	2建	49区	1建	-	竈石	シノ輝石普通輝石安山岩	① 22.4 ③ 6.1	② 15.5 ④ 3,100	一部、煤付着。焼けている。	竈	
217	2建	49区	1建	-	竈石	シノ輝石普通輝石安山岩	① 34.4 ③ 5.0	② 12.9 ④ 3,400	煤が多量に付着。	竈	
218	2建	49区	1建	-	竈石	シノ輝石普通輝石安山岩	① 26.1 ③ 4.2	② 18.3 ④ 3,100	一部、煤付着。焼けている。	竈	
219	2建	49区	1建	-	竈石	シノ輝石普通輝石安山岩	① 14.0 ③ 4.5	② 16.6 ④ 1,600	一部、煤付着。焼けている。	竈	

第64図 2号建物出土遺物(31)




0 1:5 10cm

No.	番号	旧区名・遺構名・遺物番号	遺物名	備考	
220	2建-木1	49区 1号建物 No.21	不明	-	
樹種	木取り	大きさ(cm)			樹種同定 No.
		長さ	幅	厚さ	
-	枝	26.0	2.0	-	-



221


No.	番号	旧区名・遺構名・遺物番号	遺物名	備考	
221	2建-木2	49区 1号建物 No.62	膳	黒漆塗り	
樹種	木取り	大きさ(cm)			樹種同定 No.
		長さ	幅	厚さ	
アカマツ	-	21.0	28.0	-	36



222

0 1:5 10cm

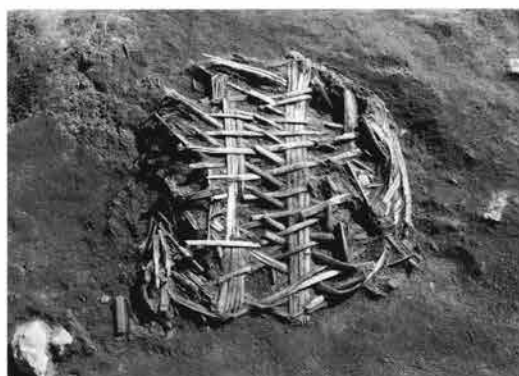
No.	番号	旧区名・遺構名・遺物番号	遺物名	備考	
222	2建-木3	49区 1号建物 No.85	剥り下駄(丸形)	女性用?	
樹種	木取り	大きさ(cm)			樹種同定 No.
		長さ	幅	厚さ	
-	-	19.0	7.1	1.9	-



223


0 1:5 10cm

No.	番号	旧区名・遺構名・遺物番号	遺物名	備考	
223	2建-木4	49区 1号建物 No.87	膳?	木釘	
樹種	木取り	大きさ(cm)			樹種同定 No.
		長さ	幅	厚さ	
モミ属	追い柂目	18.5	6.5	0.8	41-1



224

No.	番号	旧区名・遺構名・遺物番号	遺物名	備考	
224	2建-木5	49区 1号建物 No.88	籠	-	
樹種	木取り	大きさ(cm)			樹種同定 No.
		長さ	幅	厚さ	
竹?	-	-	-	-	-




225

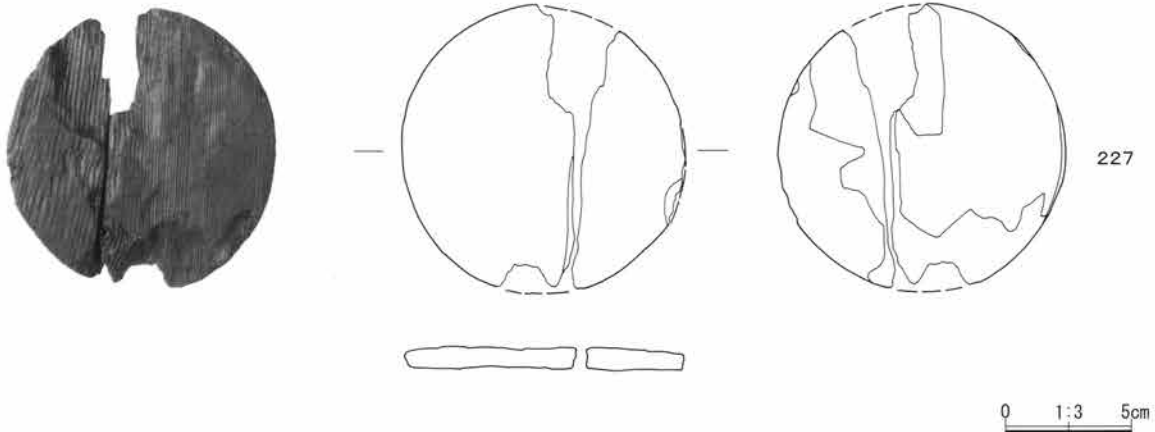
0 1:20 50cm

No.	番号	旧区名・遺構名・遺物番号	遺物名	備考	
225	2建-木6	49区 1号建物 No.89	桶?	側板	
225	2建-木6	49区 1号建物 No.89	桶?	タガ	
樹種	木取り	大きさ(cm)			樹種同定 No.
		長さ	幅	厚さ	
スギ	板目	(40.0)	(40.0)	-	42-1
タケ亜科	-	-	-	-	42-2

第65図 2号建物出土遺物(32)



No.	番号	旧区名・遺構名・遺物番号			遺物名	備考	樹種	木取り	大きさ(cm)			樹種同定 No.
									長さ	幅	厚さ	
226	2建-木7	49区	1号建物	No.94	櫛	女性用?	-	-	12.5	3.4	0.7	-



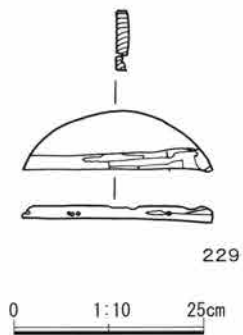
No.	番号	旧区名・遺構名・遺物番号			遺物名	備考	樹種	木取り	大きさ(cm)			樹種同定 No.
									長さ	幅	厚さ	
227	2建-木8	49区	1号建物	No.103	蓋?	-	モミ属	追柁目	11.2	(10.6)	1.0	44



228



229

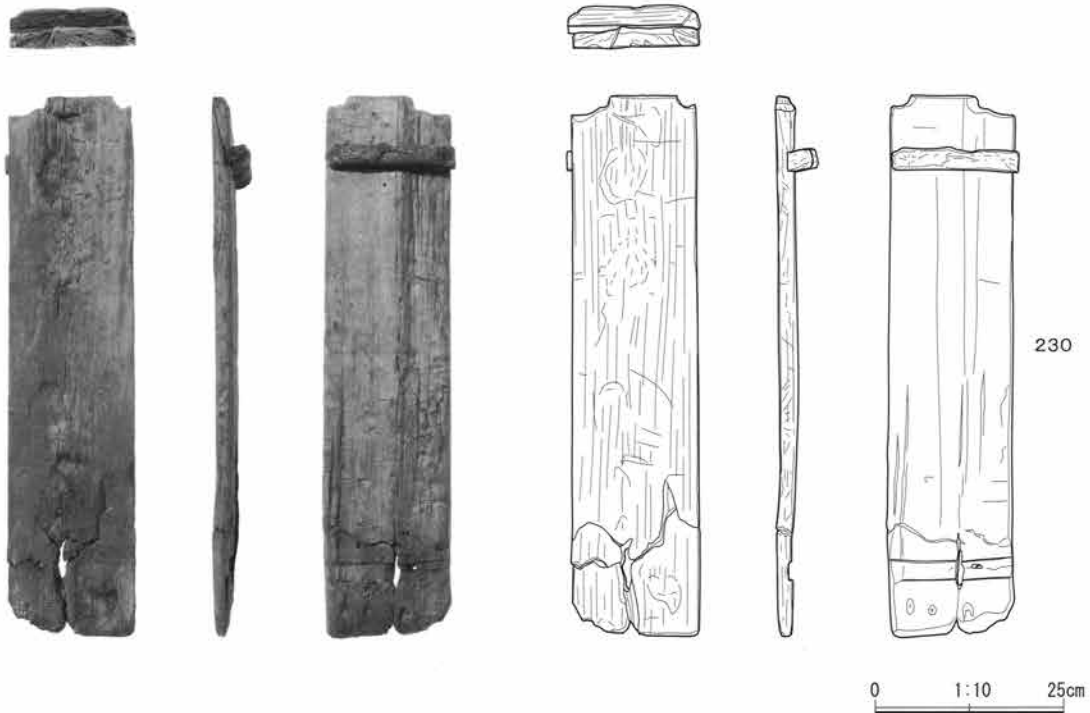


229

No.	番号	旧区名・遺構名・遺物番号			遺物名	備考	樹種	木取り	大きさ(cm)			樹種同定 No.
									長さ	幅	厚さ	
228	2建-木9	49区	1号建物	No.112	籠	-	-	-	(86.0)	(32.0)	-	-

No.	番号	旧区名・遺構名・遺物番号			遺物名	備考	樹種	木取り	大きさ(cm)			樹種同定 No.
									長さ	幅	厚さ	
229	2建-木10	49区	1号建物	No.115	底板?	-	柁目	-	25.0	-	2.0	-

第66図 2号建物出土遺物(33)



No.	番号	旧区名・遺構名・遺物番号	遺物名	備考	樹種	木取り	大きさ(cm)			樹種同定 No.
							長さ	幅	厚さ	
230	2建-木11	49区 1号建物 No.117	まな板	麻引板の可能性有り。	トチノキ	板目	71.0	17.0	2.5	47-1
230	2建-木11	49区 1号建物 No.117	まな板	まな板の脚	広葉樹 (トチノキ?)	-	17.0	3.0	3.0	47-2



231

No.	番号	旧区名・遺構名・遺物番号	遺物名	備考
231	2建-木12	49区 1号建物 No.140	籠?	-

樹種	木取り	大きさ(cm)			樹種同定 No.
		長さ	幅	厚さ	
-	-	-	-	-	-



232

No.	番号	旧区名・遺構名・遺物番号	遺物名	備考
232	2建-木13	49区 1号建物 No.141	こおり?	編組製品で、タテ材ヨコ材が斜めになる網代編み。

樹種	木取り	大きさ(cm)			樹種同定 No.
		長さ	幅	厚さ	
-	割裂き	(78.0)	(30.0)	-	57



233

No.	番号	旧区名・遺構名・遺物番号	遺物名	備考
233	2建-木14	49区 1号建物 No.142	曲物	側板
233	2建-木14	49区 1号建物 No.142	曲物	底板

樹種	木取り	大きさ(cm)			樹種同定 No.
		長さ	幅	厚さ	
モミ属	柱目	-	-	-	58-1
モミ属	柱目	-	-	-	58-2

第67図 2号建物出土遺物(34)



234~242



236



240

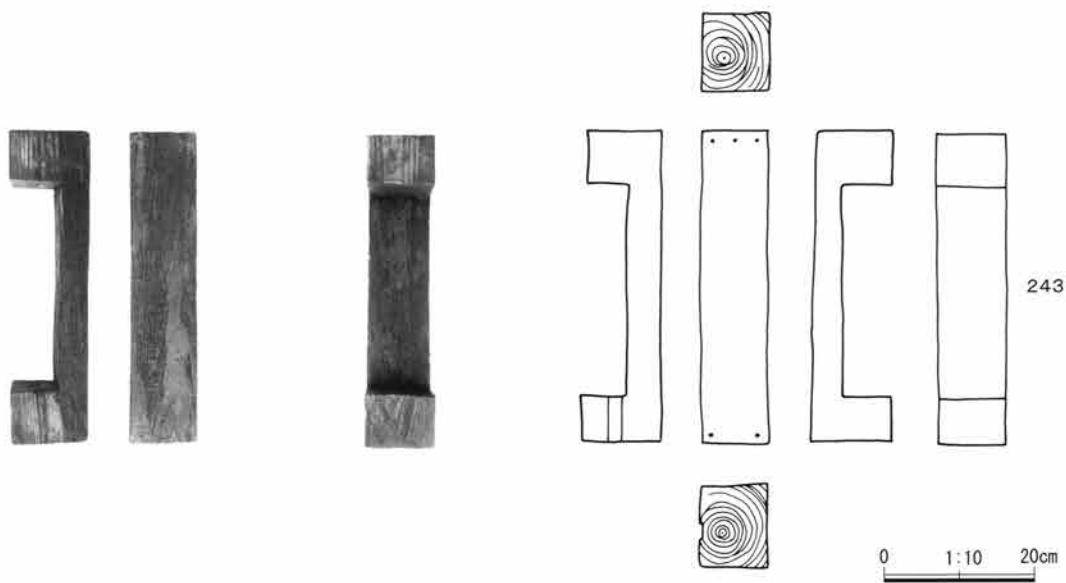


241


0 1:5 10cm

No.	番号	旧区名・遺構名・遺物番号			遺物名	備考	樹種	木取り	大きさ(cm)			樹種同定No.
									長さ	幅	厚さ	
2 3 4	2建-木15	4 9区	1号建物	No. 166	-	-	-	-	-	-	-	-
2 3 5	2建-木16	4 9区	1号建物	No. 167①	曲物	底板	アカマツ	追柱目	-	-	-	69-1
2 3 5	2建-木16	4 9区	1号建物	No. 167①	曲物	側板	モミ属	柱目	-	-	-	69-2
2 3 6	2建-木17	4 9区	1号建物	No. 167②	曲物	底板	トウヒ属またはカラマツ	柱目	13.7	(12.2)	0.6	69-3
2 3 7	2建-木18	4 9区	1号建物	No. 167③	曲物	椀	広葉樹	?	-	-	-	69-4
2 3 7	2建-木18	4 9区	1号建物	No. 167③-1	曲物	底板	アカマツ	-	-	-	-	69-5
2 3 7	2建-木18	4 9区	1号建物	No. 167③-2	曲物	側板	モミ属	-	-	-	-	69-6
2 3 8	2建-木19	4 9区	1号建物	No. 167④	-	-	-	-	-	-	-	-
2 3 9	2建-木20	4 9区	1号建物	No. 167⑤	曲物	側板	アカマツ	柱目	-	-	-	69-7
2 3 9	2建-木20	4 9区	1号建物	No. 167⑤	曲物	底板	アカマツ	柱目	-	-	-	69-8
2 4 0	2建-木21	4 9区	1号建物	No. 168①	-	-	-	-	17.5	(14.0)	1.5	-
2 4 1	2建-木22	4 9区	1号建物	No. 168③	わっぱ?	底板	ヒノキ	-	-	-	-	70-1
2 4 1	2建-木22	4 9区	1号建物	No. 168③	わっぱ?	木釘	不明	-	-	-	-	70-2
2 4 1	2建-木22	4 9区	1号建物	No. 168③	わっぱ?	タガ	不明	竹	-	-	-	70-3
2 4 1	2建-木22	4 9区	1号建物	No. 168③	わっぱ?	側板	ヒノキ	-	-	-	-	70-4
2 4 2	2建-木23	4 9区	1号建物	No. 169	曲物	側板	アカマツ	柱目	-	-	-	71
2 4 2	2建-木23	4 9区	1号建物	No. 169	曲物	底板	モミ属	柱目	25.0	22.2	1.7	72

第68図 2号建物出土遺物(35)

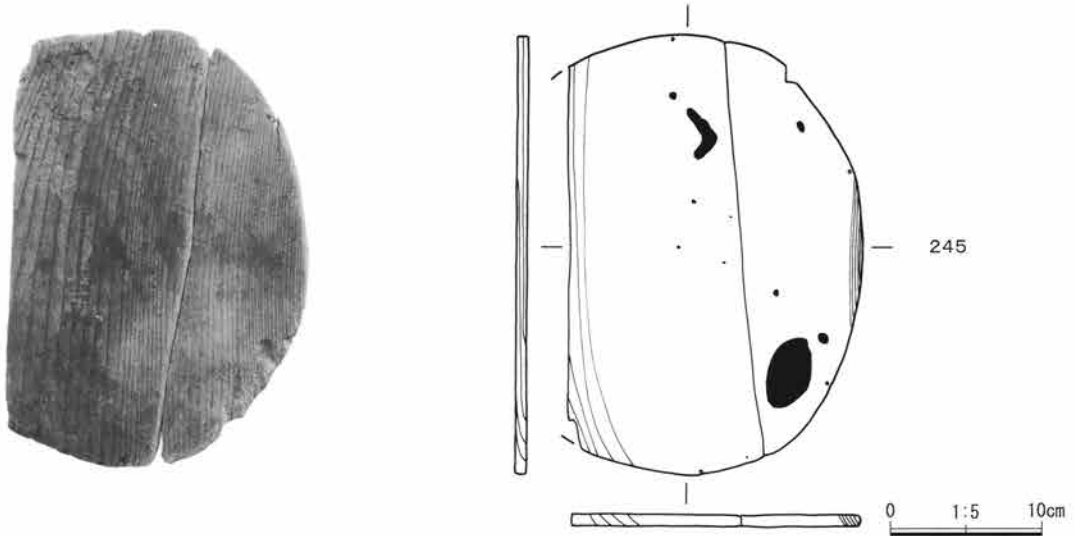


No.	番号	旧区名・遺構名・遺物番号	遺物名	備考	樹種	木取り	大きさ(cm)			樹種同定 No.
							長さ	幅	厚さ	
243	2建-木24	49区 1号建物 No.174	麻引板?腰掛台?	竹釘5ヶ所。	クリ	芯持材 (角材)	41.0	9.0	10.0	74

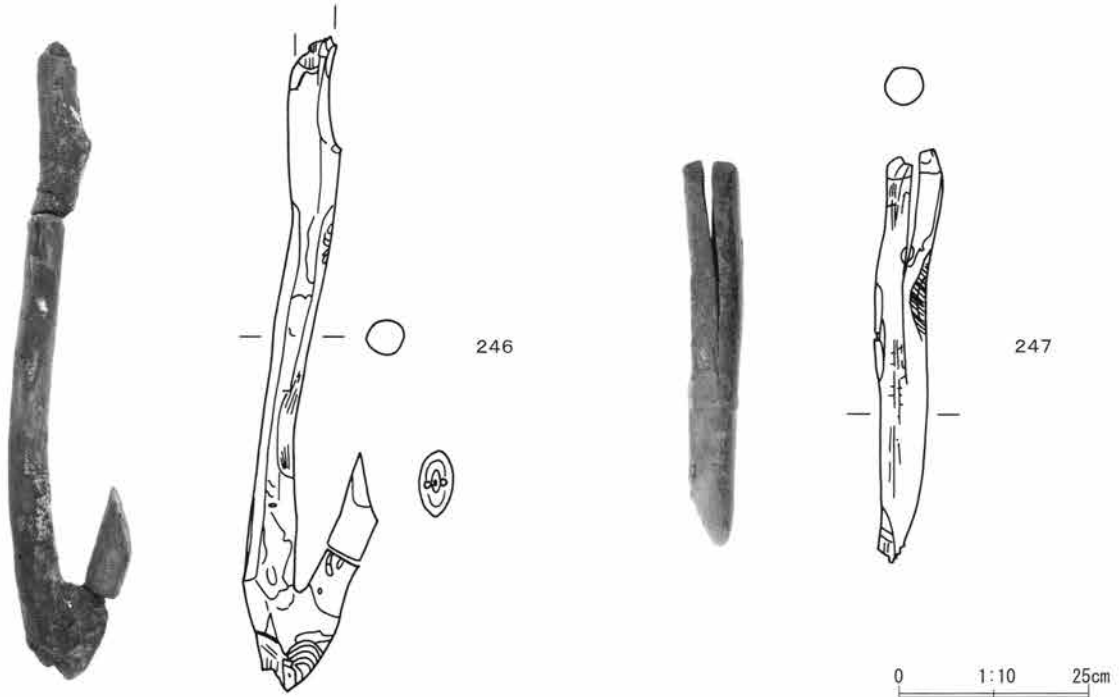


No.	番号	旧区名・遺構名・遺物番号	遺物名	備考	樹種	木取り	大きさ(cm)			樹種同定 No.
							長さ	幅	厚さ	
244	2建-木26	49区 1号建物 No.178	麻引板?	竹釘有り。	クリ	割材	44.0	9.5	3.6	76

第69図 2号建物出土遺物(36)



No.	番号	旧区名・遺構名・遺物番号			遺物名	備考	樹種	木取り	大きさ(cm)			樹種同定 No.
									長さ	幅	厚さ	
245	2建-木27	49区	1号建物	No.196	底板?	側面に釘穴有り。	-	柱目	29.0	(19.6)	0.8	-




No.	番号	旧区名・遺構名・遺物番号			遺物名	備考	樹種	木取り	大きさ(cm)			樹種同定 No.
									長さ	幅	厚さ	
246	2建-木28-1	49区	1号建物	No.235	不明	樹皮付	クワ属	芯持丸木削り出し	87.0	8.0	5.0	103-1
247	2建-木28-2	49区	1号建物	No.235	不明	樹皮無し	モクレン属	芯持丸木削り出し	55.0	7.0	5.0	103-2



248


No.	番号	旧区名・遺構名・遺物番号			遺物名	備考	大きさ(cm)			樹種同定 No.
							長さ	幅	厚さ	
248	2建-木30	49区	1号建物	No.80	籠	-	-	-	-	-

第70図 2号建物出土遺物 (37)



249


No.	番号	旧区名・遺構名・遺物番号	遺物名	備考	樹種	木取り	大きさ(cm)			樹種同定 No.
							長さ	幅	厚さ	
249	2建-木32	49区 1号建物 No.26	膳?	溝有り。	-	-	(27.5)	(15.0)	1.0	-
249	2建-木33	49区 1号建物 No.27	膳?	溝有り。	-	-	(23.5)	(13.5)	1.0	-



250

No.	番号	旧区名・遺構名・遺物番号	遺物名	備考	樹種	木取り	大きさ(cm)			樹種同定 No.
							長さ	幅	厚さ	
250	2建-木34	49区 1号建物 覆土	不明?	溝5ヶ所。	-	-	30.2	4.1	2.2	-

第71図 2号建物出土遺物(38)



251

252

No.	番号	旧区名・遺構名・遺物番号	遺物名	備考	
252	2建-建4	49区 1号建物 No.24	建築部材	先端部削り有り。	
樹種	木取り	大きさ(cm)			樹種同定 No.
		長さ	幅	厚さ	
針葉樹	割材	98.0	8.0	3.5	32

No.	番号	旧区名・遺構名・遺物番号	遺物名	備考	
251	2建-建3	49区 1号建物 No.22	杭?	先端部削り有り。	
樹種	木取り	大きさ(cm)			樹種同定 No.
		長さ	幅	厚さ	
クリ	芯持丸木	139.0	直径 大 6.0 小 3.0	-	31


No.	番号	旧区名・遺構名・遺物番号	遺物名	備考	
253	2建-建11	49区 1号建物 No.68	建築部材	ほぞ2ヶ所有り。	
樹種	木取り	大きさ(cm)			樹種同定 No.
		長さ	幅	厚さ	
モミ属	柱目	87.0	9.0	1.2	37

0 1:10 25cm



253

第72図 2号建物出土遺物(39)



254

0 1:10 25cm

No.	番号	旧区名・遺構名・遺物番号			遺物名	備考	樹種	木取り	大きさ(cm)			樹種同定 No.
									長さ	幅	厚さ	
254	2建-建13	49区	1号建物	No. 69	蓋?	竹釘5ヶ所有り。	アカマツ	追柱目	47.2	29.6	1.0	38

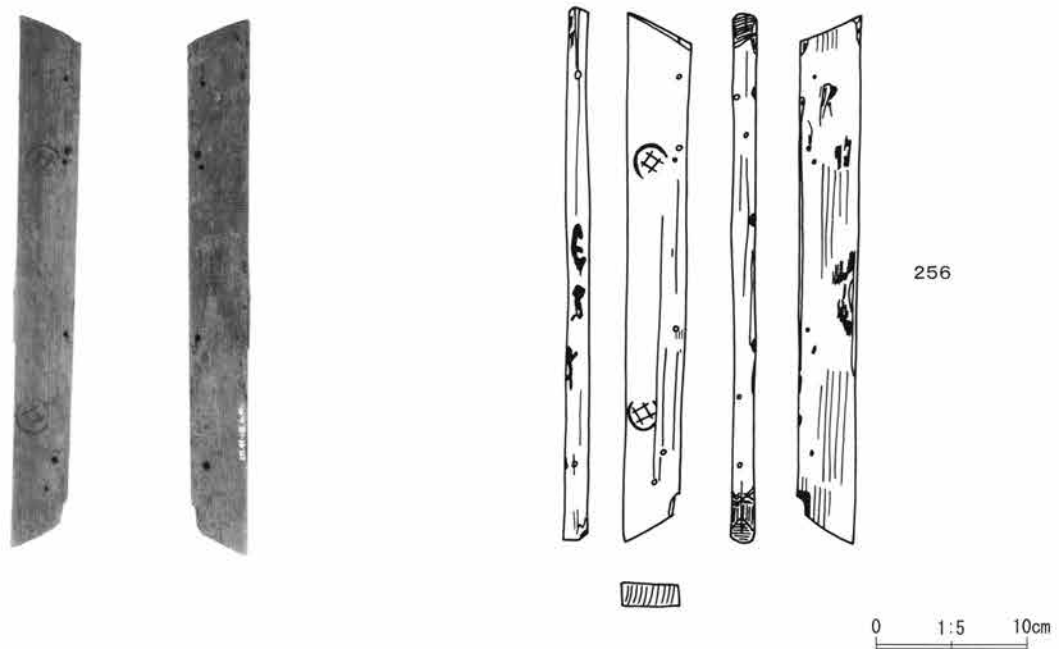


255

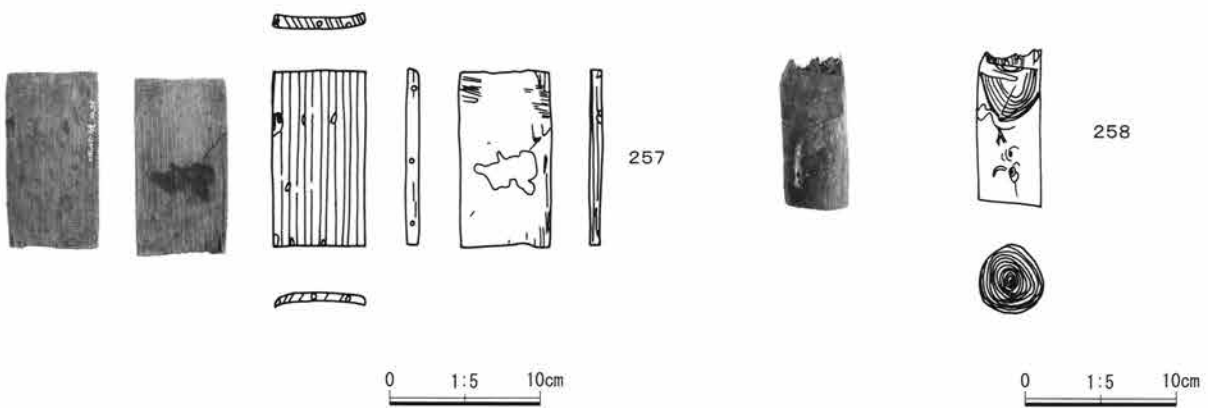
0 1:10 25cm

No.	番号	旧区名・遺構名・遺物番号			遺物名	備考	樹種	木取り	大きさ(cm)			樹種同定 No.
									長さ	幅	厚さ	
255	2建-建14	49区	1号建物	No. 70	建築部材	板目材を半割した木取り。	クリ	割材	47.0	9.0	5.0	39

第73図 2号建物出土遺物(40)



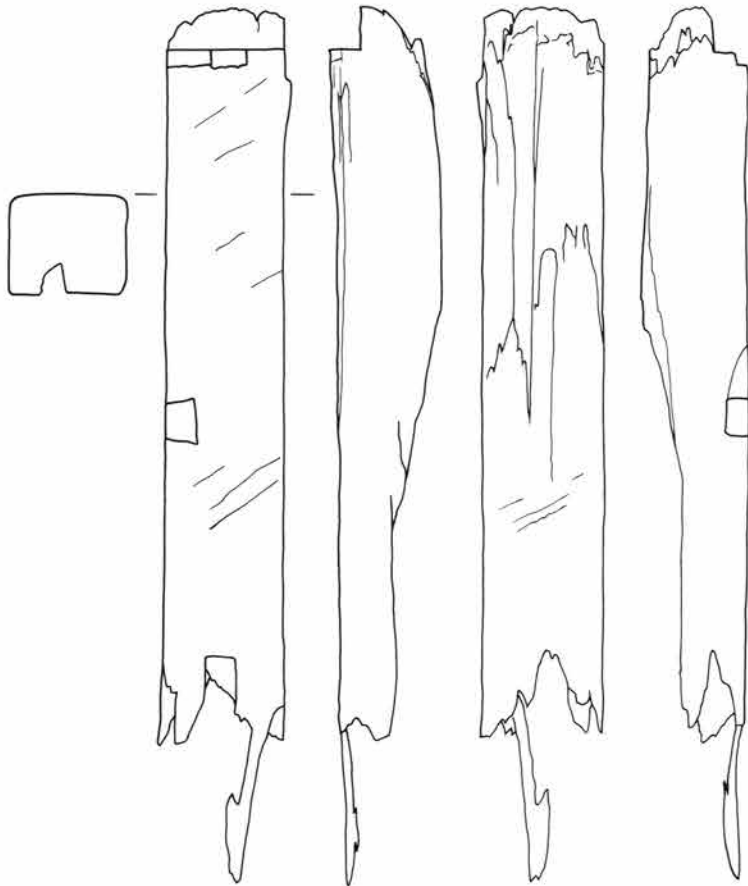
No.	番号	旧区名・遺構名・遺物番号			遺物名	備考	樹種	木取り	大きさ(cm)			樹種同定 No.
									長さ	幅	厚さ	
256	2建-建25	49区	1号建物	No. 43	建築部材	⊕の文字2ヶ所有り。 釘穴12ヶ所有り。	スギ	柂目	35.2	4.0	1.4	33



No.	番号	旧区名・遺構名・遺物番号			遺物名	備考	樹種	木取り	大きさ(cm)			樹種同定 No.
									長さ	幅	厚さ	
257	2建-建32	49区	1号建物	No. 56	箱?	竹釘9ヶ所。	-	柂目	11.7	6.0	0.8	-

No.	番号	旧区名・遺構名・遺物番号			遺物名	備考	樹種	木取り	大きさ(cm)			樹種同定 No.
									長さ	幅	厚さ	
258	2建-建35	49区	1号建物	No. 52	丸太	切断痕有り。	スギ	芯持丸木	10.6	4.3	4.4	35

第74図 2号建物出土遺物(41)




259

0 1:10 25cm

No.	番号	旧区名・遺構名・遺物番号			遺物名	備考	樹種	木取り	大きさ(cm)			樹種同定 No.
									長さ	幅	厚さ	
259	2建-建33	49区	1号建物	No.120	建築部材	ほぞ穴3ヶ所。	クリ	割材	115.0	16.0	15.0	49

第75図 2号建物出土遺物(42)



260

0 1:20 50cm

No.	番号	旧区名・遺構名・遺物番号	遺物名	備考	樹種	木取り	大きさ(cm)			樹種同定 No.
							長さ	幅	厚さ	
260	2建-建45	49区 1号建物 No.100	戸板	入口の戸板?	-	-	(179.0)	94.0	-	-




261



0 1:10 25cm

No.	番号	旧区名・遺構名・遺物番号	遺物名	備考	樹種	木取り	大きさ(cm)			樹種同定 No.
							長さ	幅	厚さ	
261	2建-建51	49区 1号建物 No.116	根太?	削り有り。	-	割材	(86.0)	10.0	5.0	-

第76図 2号建物出土遺物(43)




262

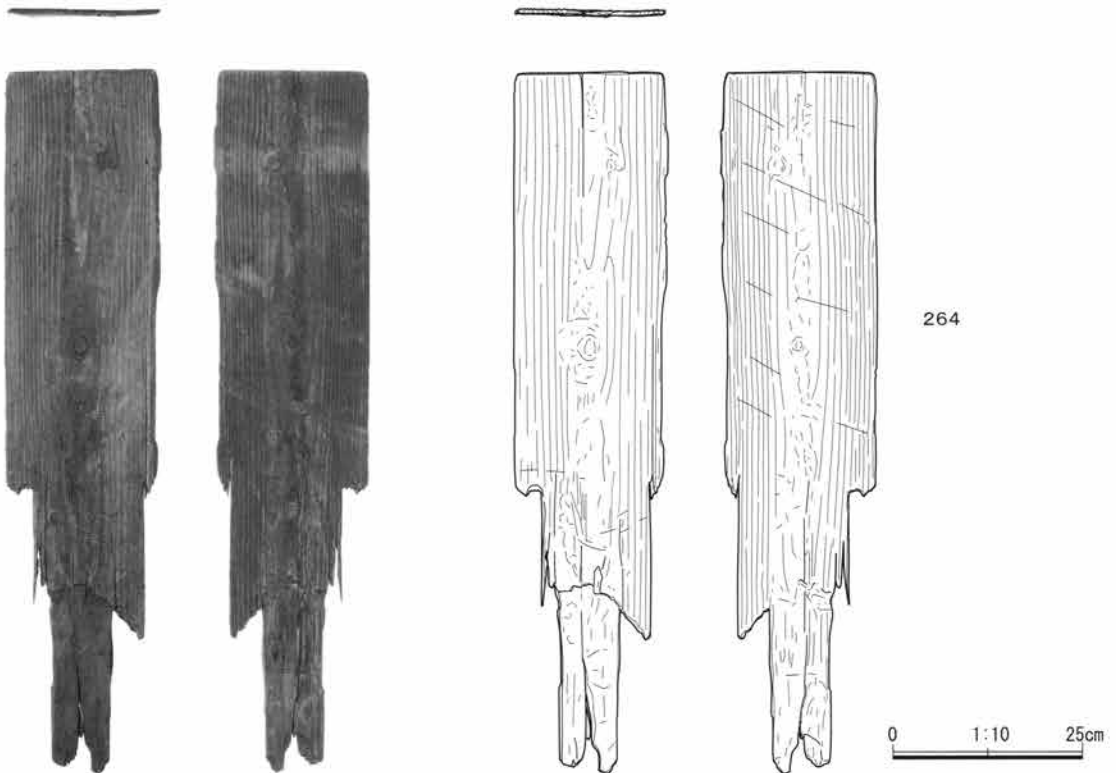
0 1:10 25cm

No.	番号	旧区名・遺構名・遺物番号			遺物名	備考	樹種	木取り	大きさ(cm)			樹種同定 No.
									長さ	幅	厚さ	
262	2建-建47-1	49区	1号建物	No. 104	建築部材	角材。ほぞ穴1ヶ 所有り。	アカマツ	芯持材 (角材)	145.0	11.0	10.0	45

第77図 2号建物出土遺物(44)



No.	番号	旧区名・遺構名・遺物番号	遺物名	備考	樹種	木取り	大きさ(cm)			樹種同定 No.
							長さ	幅	厚さ	
263	2建-建58	49区 1号建物 No.118	杭?	先端部削り有り。	-	割材	102.0	6.0	(6.0)	-



No.	番号	旧区名・遺構名・遺物番号	遺物名	備考	樹種	木取り	大きさ(cm)			樹種同定 No.
							長さ	幅	厚さ	
264	2建-建60	49区 1号建物 No.110	天井板?	圧痕・釘穴有り。	-	板目	95.0	21.0	1.0	-

第78図 2号建物出土遺物(45)



265



265

No.	番号	旧区名・遺構名	
265	2建-建65	49区	1号建物

旧遺物番号	遺物名	備考
No. 122	側土台?	ほぞ穴(貫通) 3ヶ所有り。


樹種	木取り
クリ	芯持材(角材)

大きさ(cm)		
長さ	幅	厚さ
296.0	18.0	12.0

樹種同定No.
51

0 1:10 25cm


第79図2/2 2号建物出土遺物(46)2/2



266

No.	番号	旧区名・遺構名・遺物番号		
266	2建-建64	49区	1号建物	No.121
遺物名		備考		
床柱		樹皮付。1780年頃伐採。		
樹種		木取り		
不明散孔材		芯持丸木		
大きさ(cm)				樹種同定
長さ	幅	厚さ	No.	
259.0	直径 16.0	-	50	


0 1:10 25cm




No.	番号	旧区名・遺構名・遺物番号	遺物名
267	2建-建66	49区 1号建物 No.123	建築部材
備考		樹種	木取り
-		アカマツ	追柱目
大きさ(cm)			樹種同定
長さ	幅	厚さ	No.
(104.0)	14.0	3.0	52

267


No.	番号	旧区名・遺構名・遺物番号	遺物名
268	2建-建69	49区 1号建物 No.126	建築部材
備考		樹種	木取り
ほぞ穴2ヶ所。		クリ	芯持材(角材)
大きさ(cm)			樹種同定
長さ	幅	厚さ	No.
109.0	15.5	8.5	53



268



No.	番号	旧区名・遺構名・遺物番号	遺物名	備考	樹種	木取り	大きさ(cm)			樹種同定 No.
							長さ	幅	厚さ	
269	2建-建75	49区 1号建物 No.132	建築部材	天根太?	クリ	追柱目	133.0	21.0	1.2	54



No.	番号	旧区名・遺構名・遺物番号	遺物名	備考	樹種	木取り	大きさ(cm)			樹種同定 No.
							長さ	幅	厚さ	
270	2建-建78	49区 1号建物 No.135	箱?	「あはれ くも 又をも へたは いねの花」 (暴れ雲又をも経たは 稲の花) の墨書有り。	モミ属	柱目	22.7	8.2	8.0	55

第82図 2号建物出土遺物(49)

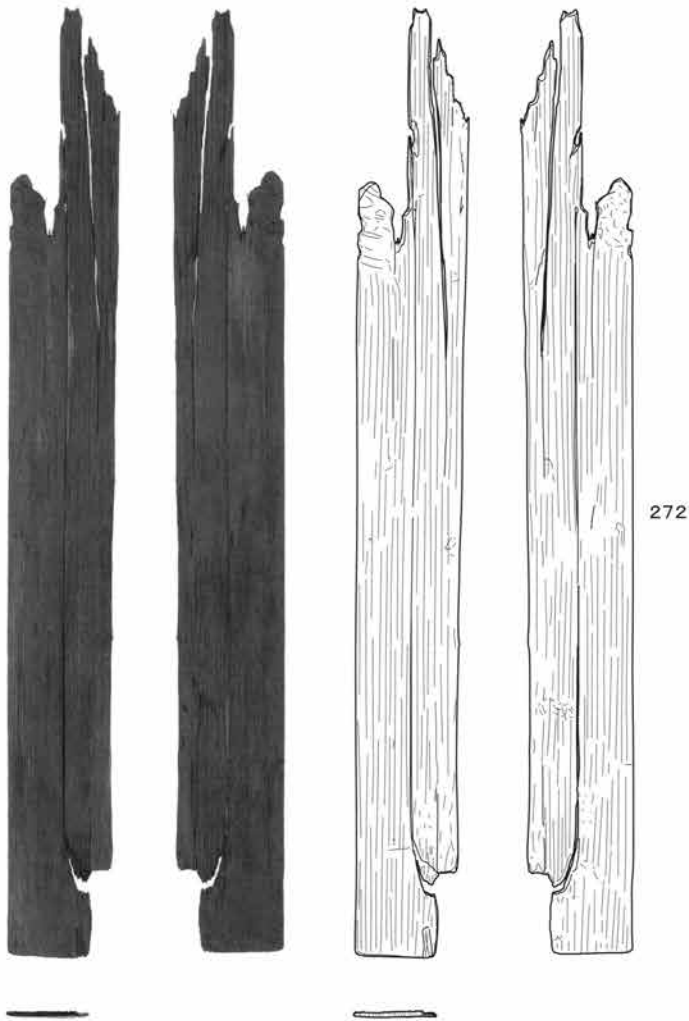


271

0 1:10 25cm

No.	番号	旧区名・遺構名・遺物番号			遺物名	備考	樹種	木取り	大きさ(cm)			樹種同定 No.
									長さ	幅	厚さ	
271	2建-建79	49区	1号建物	No.136	建築部材	床板?	クリ	追柁目	184.0	22.0	5.0	56


第83図 2号建物出土遺物(50)



272

No.	番号	旧区名・遺構名・遺物番号	遺物名
272	2建-建83	49区1号建物 No.143	建築部材
備考		樹種	木取り
板材		スギ	柾目
大きさ(cm)			樹種同定 No.
長さ	幅	厚さ	
129.0	19.0	1.0	59

0 1:10 25cm




273

No.	番号	旧区名・遺構名・遺物番号	遺物名
272	2建-建90	49区1号建物 No.150	建築部材
備考		樹種	木取り
ほぞ1ヶ所有り。		スギ	板目
大きさ(cm)			樹種同定 No.
長さ	幅	厚さ	
96.0	11.0	3.0	61

0 1:10 25cm

第84図 2号建物出土遺物(51)



No.	番号	旧区名・遺構名・遺物番号	遺物名	備考	樹種	木取り	大きさ(cm)			樹種同定 No.
							長さ	幅	厚さ	
274	2建-建87	49区 1号建物 No.147	建築部材	敷居?、溝2条有り。	モクレン属	板目	174.0	13.0	6.0	60

第85図 2号建物出土遺物(52)



No.	番号	旧区名・遺構名・遺物番号		遺物名
275	2建-建91	49区	1号建物	No.151 建築部材
備考		樹種	木取り	
板材		アカマツ	柾目	
大きさ(cm)				樹種同定
長さ	幅	厚さ	No.	
111.0	12.0	3.0	62	

275

0 1:10 25cm




276

No.	番号	旧区名・遺構名・遺物番号		遺物名
276	2建-建95	49区	1号建物	No.155 建築部材
備考		樹種	木取り	
床板		アカマツ	板目	
大きさ(cm)				樹種同定
長さ	幅	厚さ	No.	
149.0	28.0	2.0	66	

0 1:10 25cm


第86図 2号建物出土遺物(53)



277

No.	番号	旧区名・遺構名・遺物番号	遺物名	備考	樹種	木取り	大きさ(cm)			樹種同定 No.
							長さ	幅	厚さ	
277	2建-建92	49区 1号建物 No.152	建築部材	床板	アカマツ	追証目	189.0	30.0	1.2	63-2


第87図 2号建物出土遺物(54)



278



No.	番号	旧区名・遺構名・遺物番号	遺物名	備考	樹種	木取り	大きさ(cm)			樹種同定 No.
							長さ	幅	厚さ	
278	2建-建93	49区 1号建物 No.153	建築部材	床板	アカマツ	柱目	190.0	29.0	1.2	64

第88図 2号建物出土遺物(55)



279

No.	番号	旧区名・遺構名・遺物番号		遺物名	
279	2建-建96	49区	1号建物	No.156	建築部材
備考			樹種	木取り	
鴨居?、敷居?、溝2条有り。			-	-	
大きさ(cm)				樹種同定 No.	
長さ	幅	厚さ			
75.0	12.0	5.5		-	




280




No.	番号	旧区名・遺構名・遺物番号		遺物名	備考	樹種	木取り	大きさ(cm)			樹種同定 No.	
								長さ	幅	厚さ		
280	2建-建100	49区	1号建物	No.160	建築部材	ほぞ穴(貫通) 2ヶ所。	アカマツ	芯持材 (角材)	106.5	12.0	8.5	67

第89図 2号建物出土遺物(56)



281



281

No.	番号	旧区名・遺構名・遺物番号		
281	2建-建109	49区	1号建物	No.175


遺物名	備考
建築部材	敷居?、溝2条有り(但し、途中で途切れる)。

樹種	木取り
モクレン属	板目

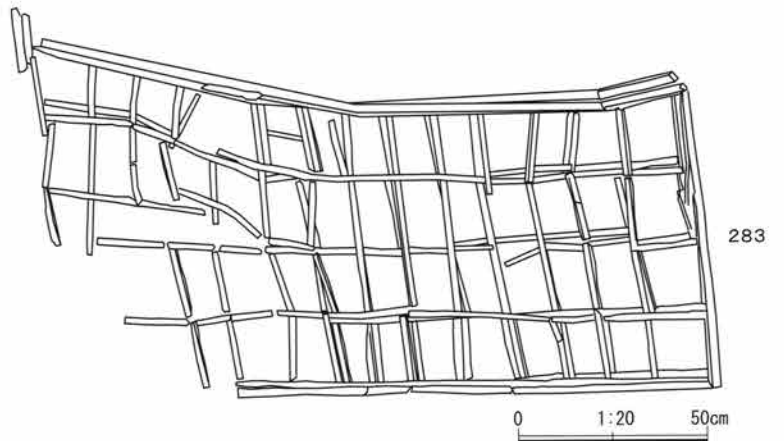
大きさ(cm)		
長さ	幅	厚さ
275.0	12.0	6.0

樹種同定 No.
75

0 1:10 25cm



No.	番号	旧区名・遺構名・遺物番号	遺物名	備考	樹種	木取り	大きさ(cm)			樹種同定 No.
							長さ	幅	厚さ	
282	2建-建117	49区 1号建物 No.185	建築部材	角材。ほぞ穴(貫通)2ヶ所有り。	アカマツ	芯持材(角材)	117.0	13.0	1.0	77




No.	番号	旧区名・遺構名・遺物番号	遺物名	備考	樹種	木取り	大きさ(cm)			樹種同定 No.
							長さ	幅	厚さ	
283	2建-建118	49区 1号建物 No.186	障子?	2枚重なって出土。	-	-	(170.0)	82.0	(1.0)	-
283	2建-建119	49区 1号建物 No.187	障子?	2枚重なって出土。	-	-	(170.0)	82.0	(1.0)	-

第91図 2号建物出土遺物(58)



No.	番号	旧区名・遺構名・遺物番号			遺物名	備考	樹種	木取り	大きさ(cm)			樹種同定 No.
									長さ	幅	厚さ	
284	2建-建120	49区	1号建物	No. 188	建築部材	根太	クリ	半割+両側面加工	201.0	13.0	7.0	78

第92図 2号建物出土遺物(59)



No.	番号	旧区名・遺構名・遺物番号	遺物名	備考	樹種	木取り	大きさ(cm)			樹種同定 No.
							長さ	幅	厚さ	
285	2建-建121-1	49区 1号建物 No. 189-1	建築部材	根太	クリ	半割+両側面加工	107.0	14.0	1.0	79
286	2建-建121-2	49区 1号建物 No. 189-2	建築部材	根太	スギ	半割	98.0	12.0	8.5	80



287

0 1:10 25cm

No.	番号	旧区名・遺構名・遺物番号			遺物名	備考	樹種	木取り	大きさ(cm)			樹種同定 No.
									長さ	幅	厚さ	
287	2建-建122	49区	1号建物	No. 190	建築部材	根太、ほぞ1ヶ所 残存。	クリ	半割 (角材)	199.0	15.0	7.0	81


第94図 2号建物出土遺物(61)



288

No.	番号	旧区名・遺構名・遺物番号			遺物名	備考	樹種	木取り	大きさ(cm)			樹種同定 No.
									長さ	幅	厚さ	
288	2建-建125	49区	1号建物	No.193	建築部材	大引き	針葉樹	追紐目	186.0	11.0	3.0	82

第95図 2号建物出土遺物(62)




No.	番号	旧区名・遺構名・遺物番号		遺物名	備考
289	2建-建127	49区	1号建物	No.195	建築部材 根太?
樹種	木取り	大きさ(cm)			
		長さ	幅	厚さ	
ヒノキ	半割+両側面加工	94.0	8.0	3.5	
樹種同定 No.					
83					

289

0 1:10 25cm

No.	番号	旧区名・遺構名・遺物番号		遺物名
290	2建-建130	49区	1号建物	No.199 壁板?
備考		樹種	木取り	
板材		-	追証目	
大きさ(cm)				
長さ	幅	厚さ		
97.0	12.0	2.5		
樹種同定 No.				
-				



290

0 1:10 25cm

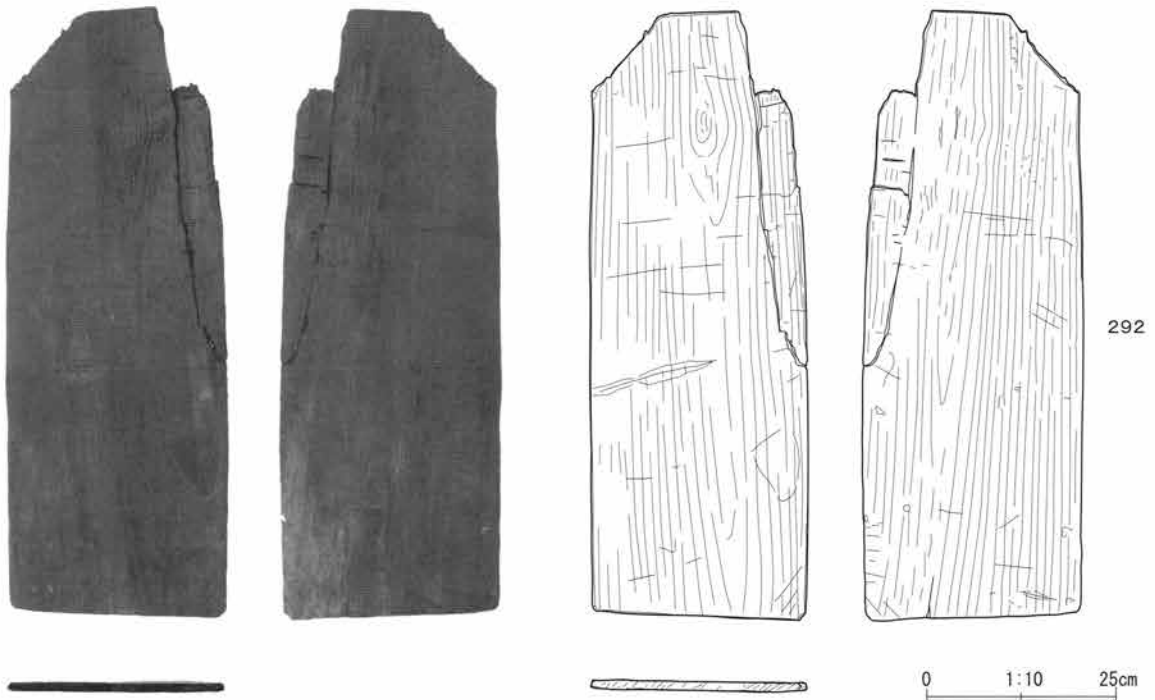
第96図 2号建物出土遺物(63)




291

No.	番号	旧区名・遺構名・遺物番号	遺物名	備考	樹種	木取り	大きさ(cm)			樹種同定 No.
							長さ	幅	厚さ	
291	2建-建128	49区 1号建物 No.197	建築部材	短ほぞ1ヶ所有り。	クリ	板目	195.0	9.0	5.0	84

第97図 2号建物出土遺物(64)




No.	番号	旧区名・遺構名・遺物番号			遺物名	備考	樹種	木取り	大きさ(cm)			樹種同定 No.
									長さ	幅	厚さ	
292	2建-建131	49区	1号建物	No.202	建築部材	床板	アカマツ	板目	81.5	28.0	2.0	85



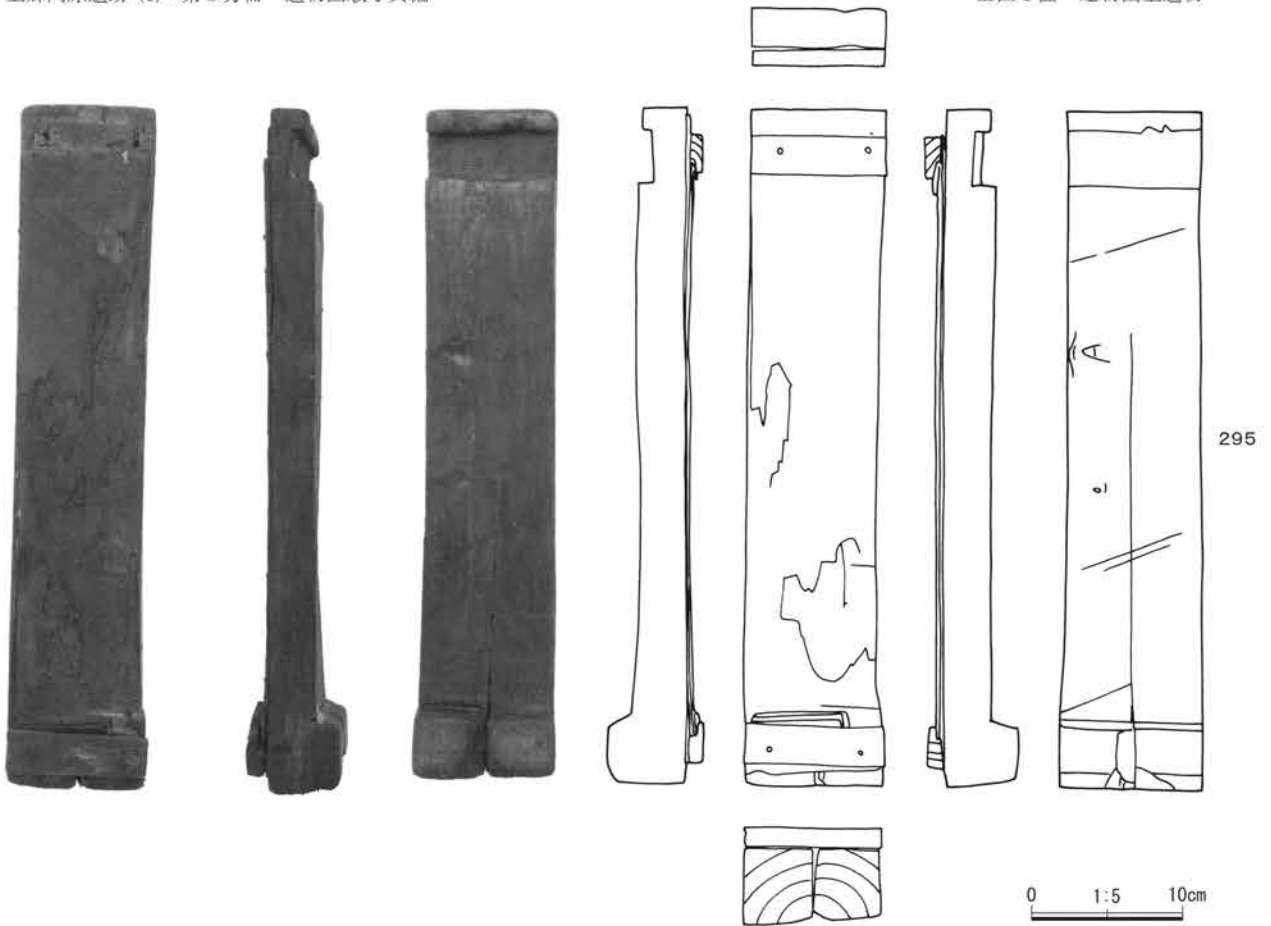
No.	番号	旧区名・遺構名・遺物番号		
293	2建-建132	49区	1号建物	No.203
遺物名		備考		
建築部材		床板		
樹種		木取り		
アカマツ		柁目		
大きさ(cm)				
長さ	幅	厚さ		
93.5	6.0	1.5		
樹種同定 No.				
86				

第98図 2号建物出土遺物(65)

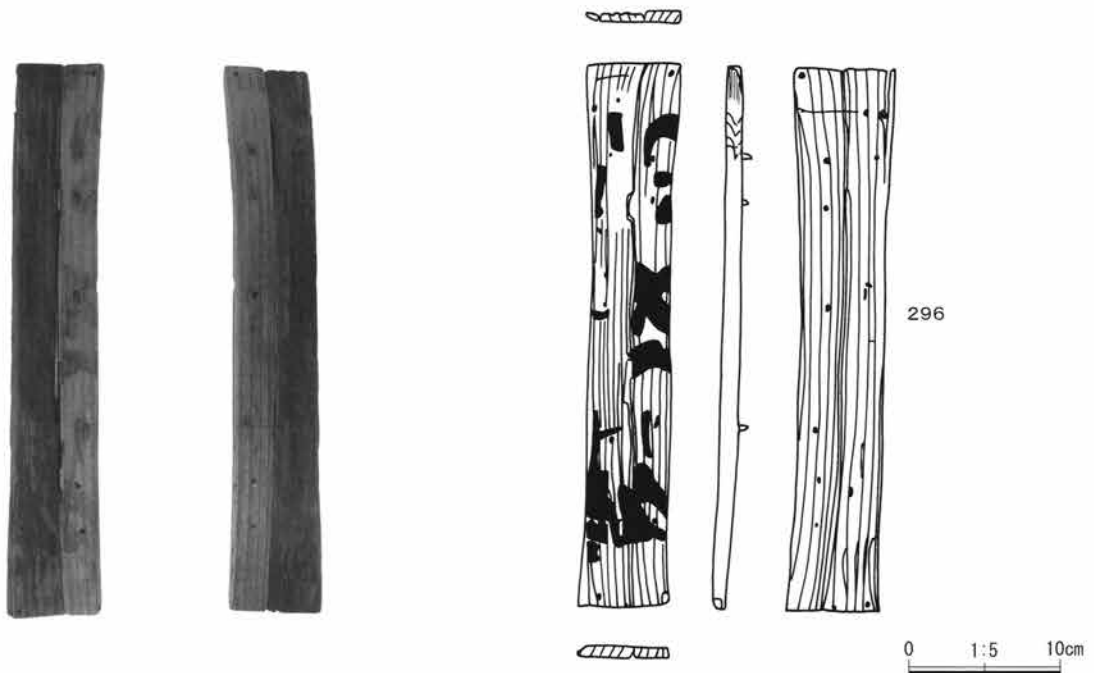


No.	番号	旧区名・遺構名・遺物番号	遺物名	備考	樹種	木取り	大きさ(cm)			樹種同定 No.
							長さ	幅	厚さ	
294	2建-建136	49区 1号建物 No.207	建築部材	床板	-	柂目	190.0	(30.0)	1.0	-

第99図 2号建物出土遺物(66)



No.	番号	旧区名・遺構名・遺物番号		遺物名	備考	樹種	木取り	大きさ(cm)			樹種同定 No.
								長さ	幅	厚さ	
295	2建-建134	49区	1号建物	No.205	台? 麻引き台?	クリ	板目	45.0	9.0	6.4	87
295	2建-建134	49区	1号建物	No.205-1	うす板 板材・台の片側の薄い板材。	ヒノキ	柾目	38.0	-	-	88-1
295	2建-建134	49区	1号建物	No.205-2	付属板 板材・薄い板材を止めていた釘が打ち込まれた板材。	ヒノキ	柾目	2.8	9.1	-	88-2




No.	番号	旧区名・遺構名・遺物番号		遺物名	備考	樹種	木取り	大きさ(cm)			樹種同定 No.
								長さ	幅	厚さ	
296	2建-建145	49区	1号建物	No.216	箱? 釘・釘穴有り。表面、墨書。	-	柾目	36.0	3.6	0.4	-
296	2建-建163	49区	1号建物	No.236	箱? 釘・釘穴有り。表面、墨書。	-	柾目	36.0	2.8	0.4	-



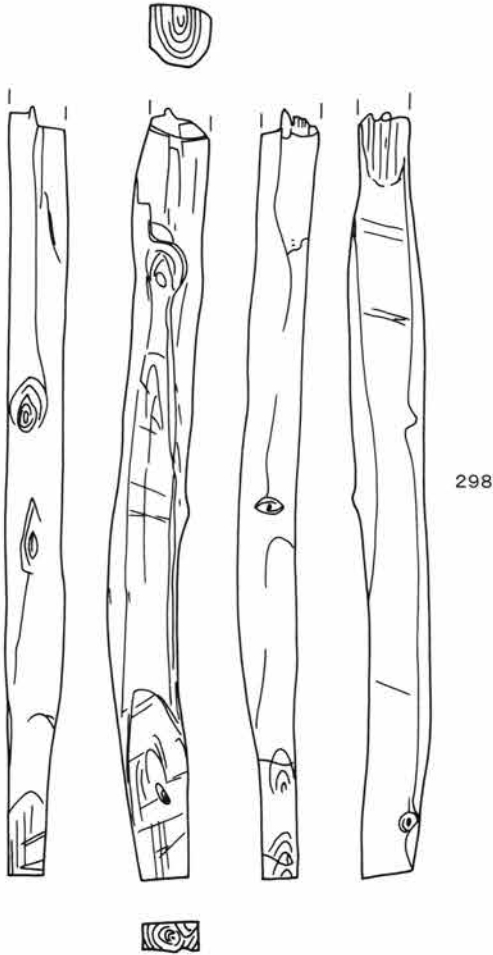
297

No.	番号	旧区名・遺構名・遺物番号	遺物名	備考	樹種	木取り	大きさ(cm)			樹種同定 No.
							長さ	幅	厚さ	
297	2建-建138	49区 1号建物 No.209	建築部材	両端削り加工。	クリ	割材	192.0	8.0	5.0	91


第101図 2号建物出土遺物(68)



298



298



299

No.	番号	旧区名・遺構名・遺物番号	遺物名	備考
298	2建-建140	49区 1号建物 No.211	建築部材	根太?

樹種	木取り	大きさ(cm)			樹種同定 No.
		長さ	幅	厚さ	
-	芯持材	120.0	10.0	4.0	-

No.	番号	旧区名・遺構名・遺物番号	遺物名	備考
299	2建-建144	49区 1号建物 No.215	建築部材	根太?

樹種	木取り	大きさ(cm)			樹種同定 No.
		長さ	幅	厚さ	
ヒノキ	割材	182.0	6.0	2.5	95

第102図 2号建物出土遺物(69)



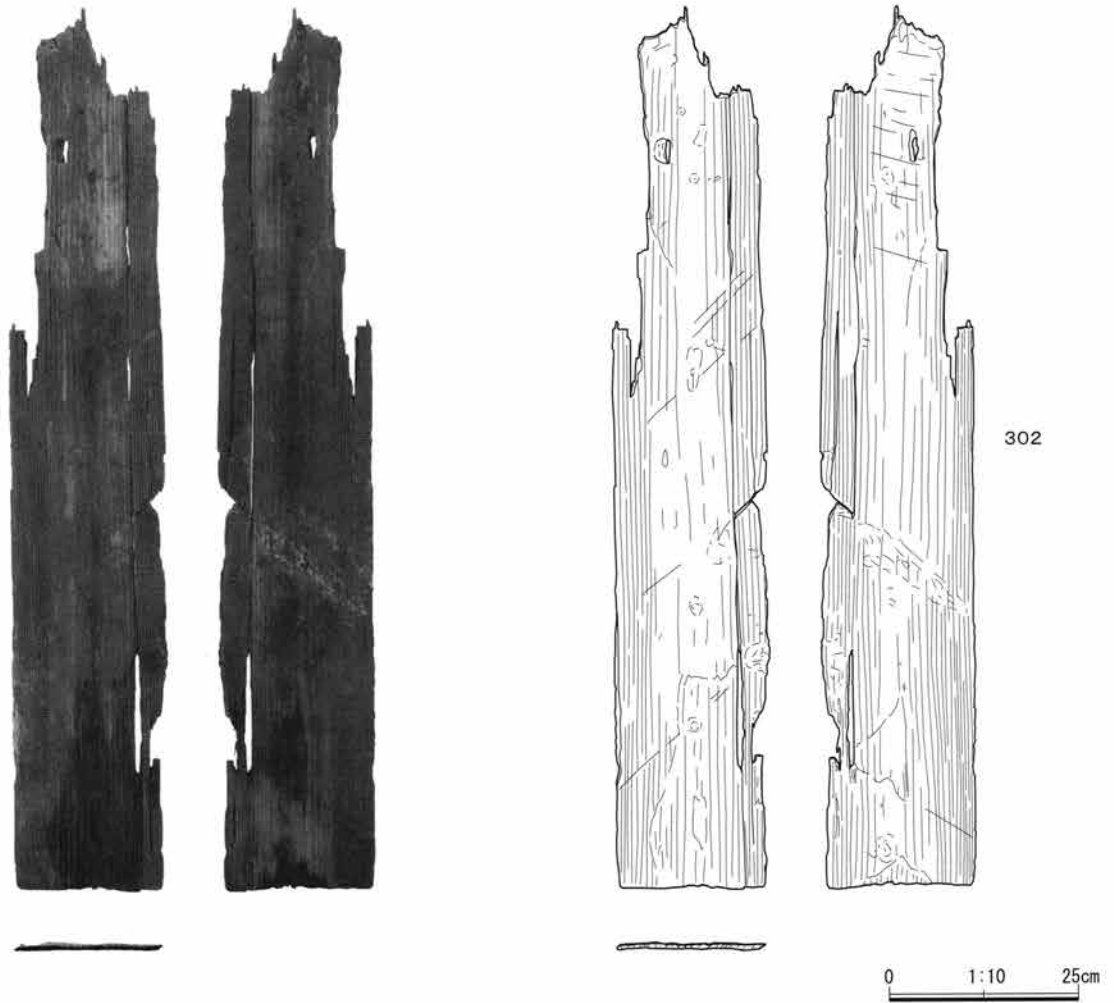
No.	番号	旧区名・遺構名・遺物番号			遺物名	備考	樹種	木取り	大きさ(cm)			樹種同定 No.
									長さ	幅	厚さ	
300	2建-建142	49区	2号建物	No. 213	建築部材	根太?先端部削り加工。	クワ	芯持材 (角材)	280.0	16.0	12.0	112

第103図 2号建物出土遺物(70)



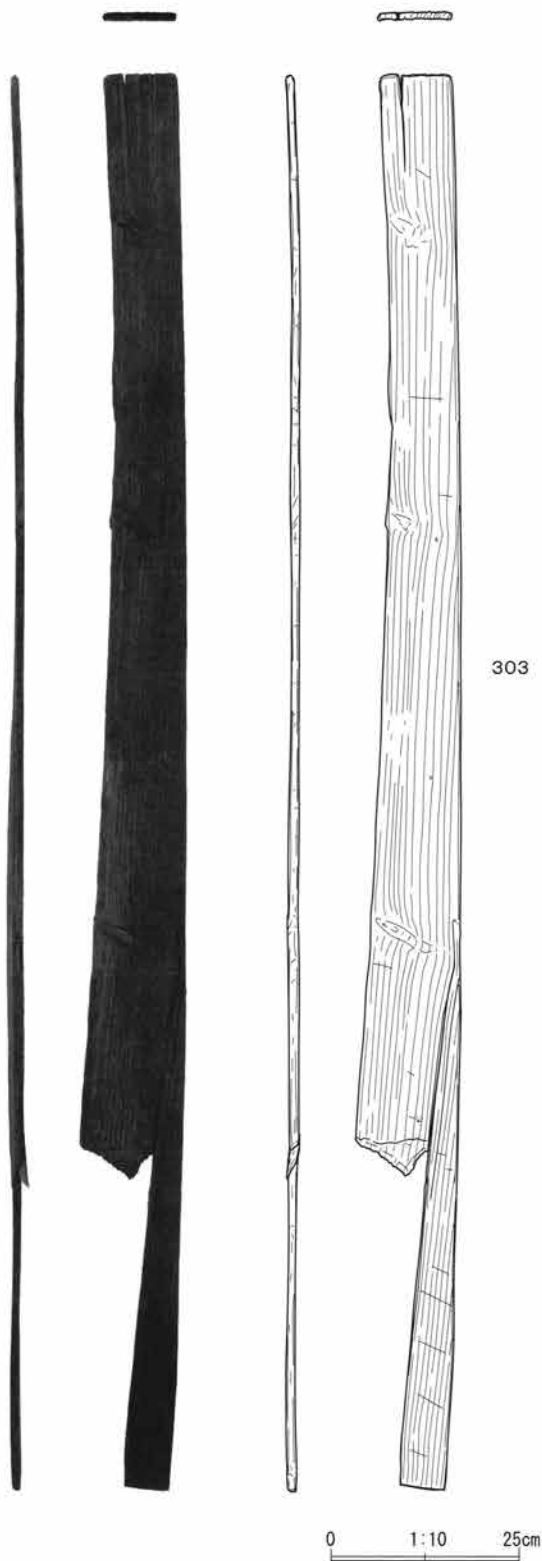
No.	番号	旧区名・遺構名・遺物番号	遺物名	備考	樹種	木取り	大きさ(cm)			樹種同定 No.
							長さ	幅	厚さ	
301	2建-建143	49区 1号建物 No.214	建築部材	大引き。仕口4ヶ所有り。	スギ	半割	191.0	12.0	6.0	94

第104図 2号建物出土遺物(71)

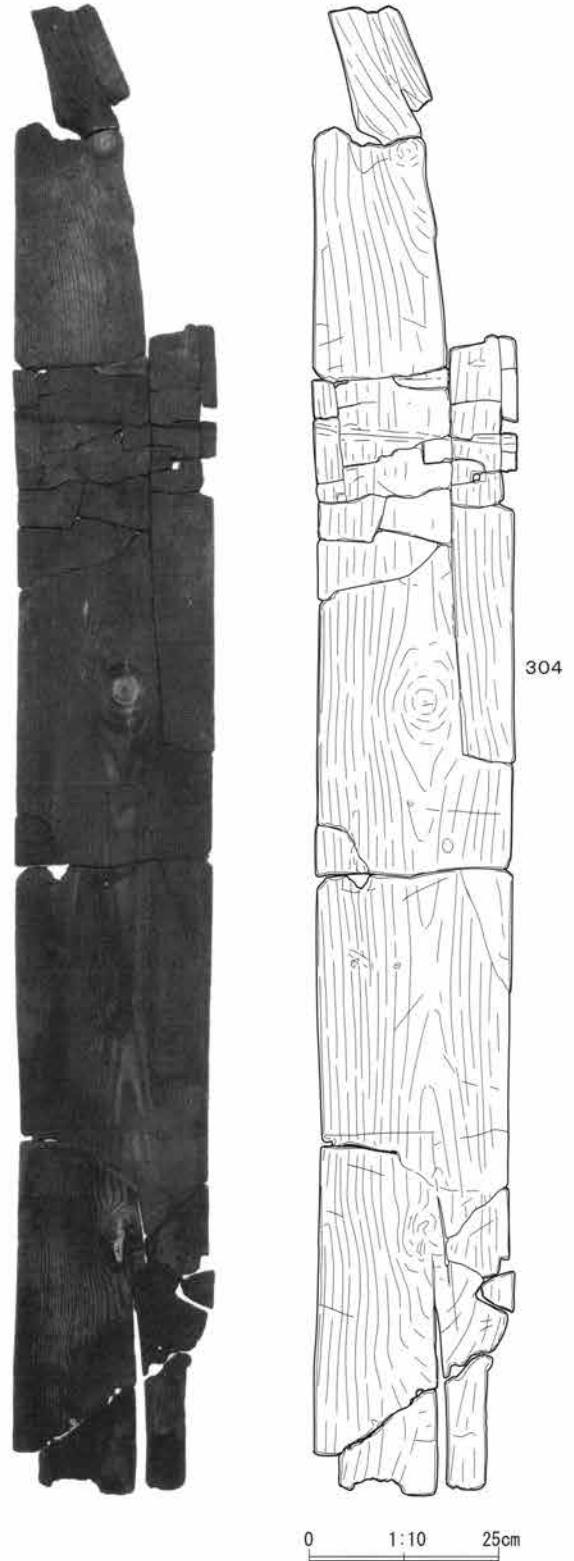


No.	番号	旧区名・遺構名・遺物番号			遺物名	備考	樹種	木取り	大きさ(cm)			樹種同定 No.
									長さ	幅	厚さ	
302	2建-建148	49区	1号建物	No.220	建築部材	床板?	スギ	桁目	122.0	19.0	0.5	96

第105図 2号建物出土遺物(72)



303




304

No.	番号	旧区名・遺構名・遺物番号	遺物名	備考	
303	2建-建157	49区 1号建物 No. 229	建築部材	床板?	
樹種	木取り	大きさ(cm)			樹種同定 No.
		長さ	幅	厚さ	
マツ属	柂目	189.0	11.5	1.2	98

No.	番号	旧区名・遺構名・遺物番号	遺物名	備考	
304	2建-建158	49区 1号建物 No. 230	建築部材	床板	
樹種	木取り	大きさ(cm)			樹種同定 No.
		長さ	幅	厚さ	
アカマツ	追柂目	201.5	25.0	1.2	99

第106図 2号建物出土遺物(73)

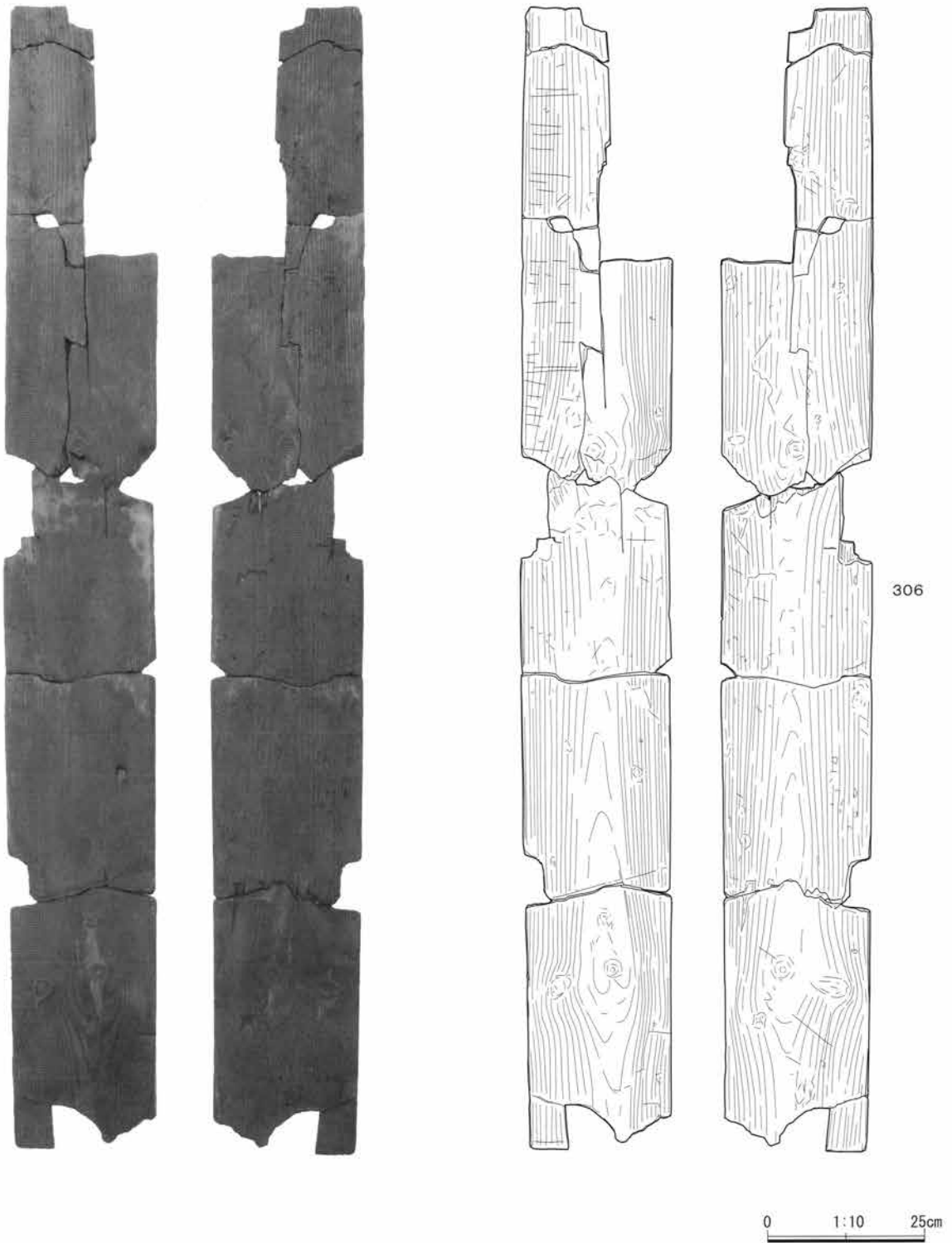


305

0 1:10 25cm

No.	番号	旧区名・遺構名・遺物番号	遺物名	備考	樹種	木取り	大きさ(cm)			樹種同定 No.
							長さ	幅	厚さ	
305	2建-建159	49区 1号建物 No.231	建築部材	床板	マツ属	追い柃目	193.0	28.0	1.5	100

第107図 2号建物出土遺物(74)



No.	番号	旧区名・遺構名・遺物番号			遺物名	備考	樹種	木取り	大きさ(cm)			樹種同定 No.
									長さ	幅	厚さ	
306	2建-建161	49区	1号建物	No.233	建築部材	床板	針葉樹 (マツ属?)	追い・証目	185.0	25.0	1.2	102


第108図 2号建物出土遺物(75)



307


No.	番号	旧区名・遺構名・遺物番号	遺物名	備考	樹種	木取り	大きさ(cm)			樹種同定 No.
							長さ	幅	厚さ	
307	2建-建170	49区 1号建物 No.244	建築部材	根太。溝1ヶ所・ほぞ穴4ヶ所有り。	クリ	芯持材 (角材)	約195.0	15.0	5.5	104

第109図 2号建物出土遺物(76)



No.	番号	旧区名・遺構名・遺物番号	遺物名	備考	樹種	木取り	大きさ(cm)			樹種同定 No.
							長さ	幅	厚さ	
308	2建-建171	49区 1号建物 No.245	建築部材	根太。溝1ヶ所有り。先端部削り加工。	クリ	芯持材(角材)	189.0	12.0	9.0	105

第110図 2号建物出土遺物(77)




309

0 1:10 25cm

No.	番号	旧区名・遺構名・遺物番号	遺物名	備考	樹種	木取り	大きさ(cm)			樹種同定 No.
							長さ	幅	厚さ	
309	2建-建172	49区 1号建物 No.246	建築部材	角材	アカマツ	芯持材	116.0	8.0	6.0	106-1
309	2建-建172	49区 1号建物 No.246	建築部材	根太。溝1ヶ所有り。	アカマツ	芯持材	27.0	7.0	7.0	106-2

第111図 2号建物出土遺物(78)



310

No.	番号	旧区名・遺構名・遺物番号			遺物名	備考	樹種	木取り	大きさ(cm)			樹種同定 No.
									長さ	幅	厚さ	
310	2建-建174	49区	1号建物	No. 248	建築部材	短ほぞ2ヶ所。	アカマツ	半割+両側面加工	182.0	15.0	6.0	108

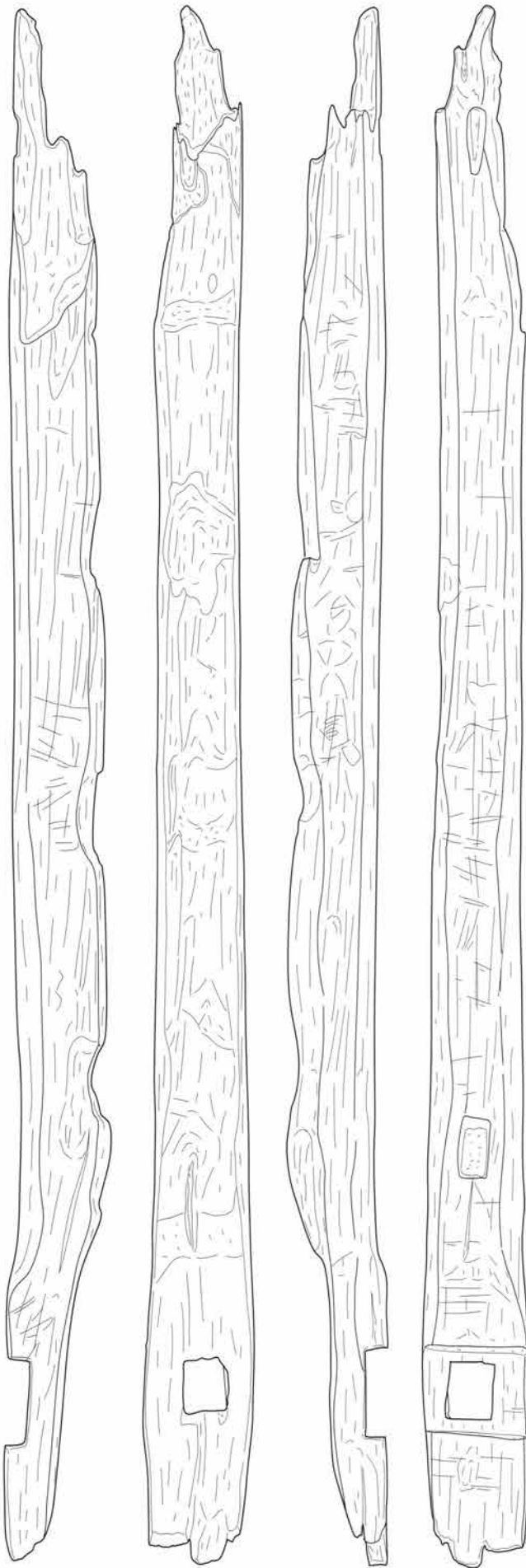
第112図 2号建物出土遺物(79)



311



第113図1/2 2号建物出土遺物(80)1/2



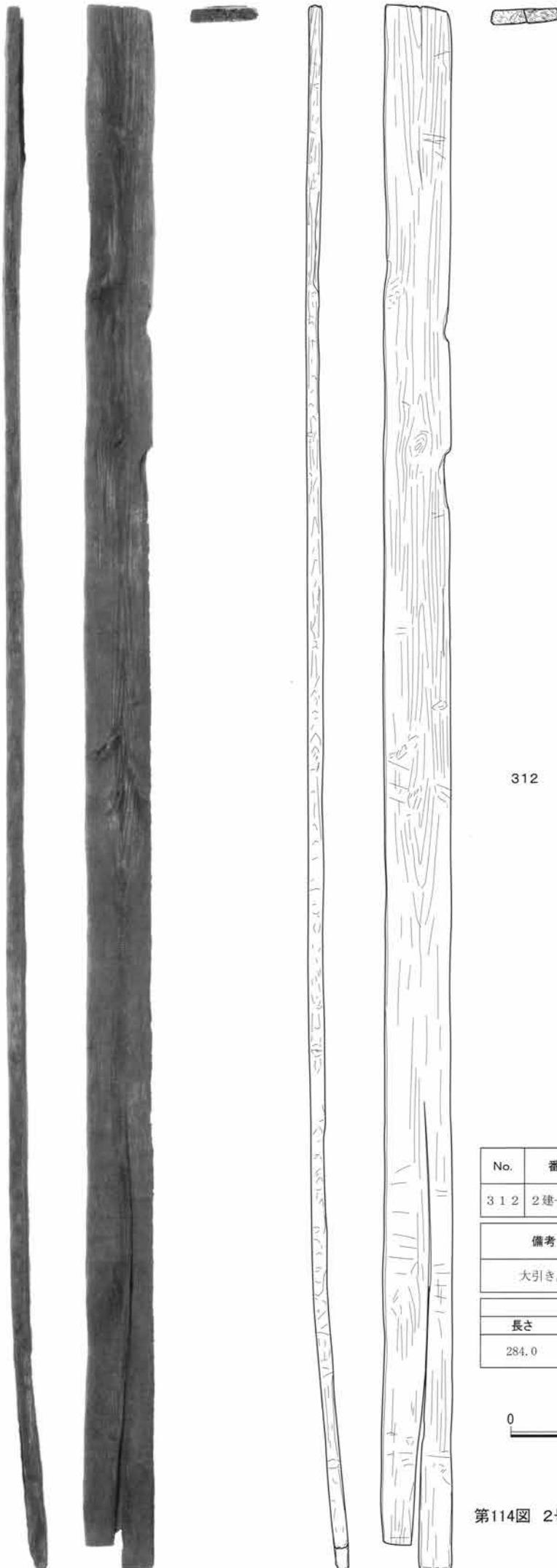
311

No.	番号	旧区名・遺構名・遺物番号			遺物名
311	2建-建175	49区	1号建物	No. 249	建築部材
備考		樹種		木取り	
大引き。ほぞ穴(貫通)1ヶ所・ほぞ穴2ヶ所有り。		クリ		半割+両側面加工	
大きさ(cm)				樹種同定 No.	
長さ	幅	厚さ		109	
254.0	大17.0 小15.0	大 8.0 小15.0			

0 1:10 25cm




第113図2/2 2号建物出土遺物(80)2/2



312

No.	番号	旧区名・遺構名・遺物番号			遺物名
312	2建-建176	49区	1号建物	No. 250	建築部材
備考		樹種	木取り		
大引き。		クリ	追柂目		
大きさ(cm)				樹種同定	
長さ	幅	厚さ	No.		
284.0	15.0	2.0	110		


0 1:10 25cm



313

No.	番号	旧区名・遺構名・遺物番号	遺物名	備考	樹種	木取り	大きさ(cm)			樹種同定 No.
							長さ	幅	厚さ	
313	2建-建 178-1	49区 1号建物 No.252-1	建築部材	大引き。仕口6ヶ所有り。	クリ	芯持材(角材)	181.0	17.0	17.0	111

第115図 2号建物出土遺物(82)



314

No.	番号	旧区名・遺構名・遺物番号		遺物名	備考	樹種	木取り	大きさ(cm)			樹種同定 No.
								長さ	幅	厚さ	
314	2建-建 178-2	49区	1号建物	No. 252-2	建築部材 大引き?ほぞ穴(貫通)2ヶ 所。仕口2ヶ所。	クリ	芯持材 (角材)	115.0	17.0	16.0	92

第116図 2号建物出土遺物(83)

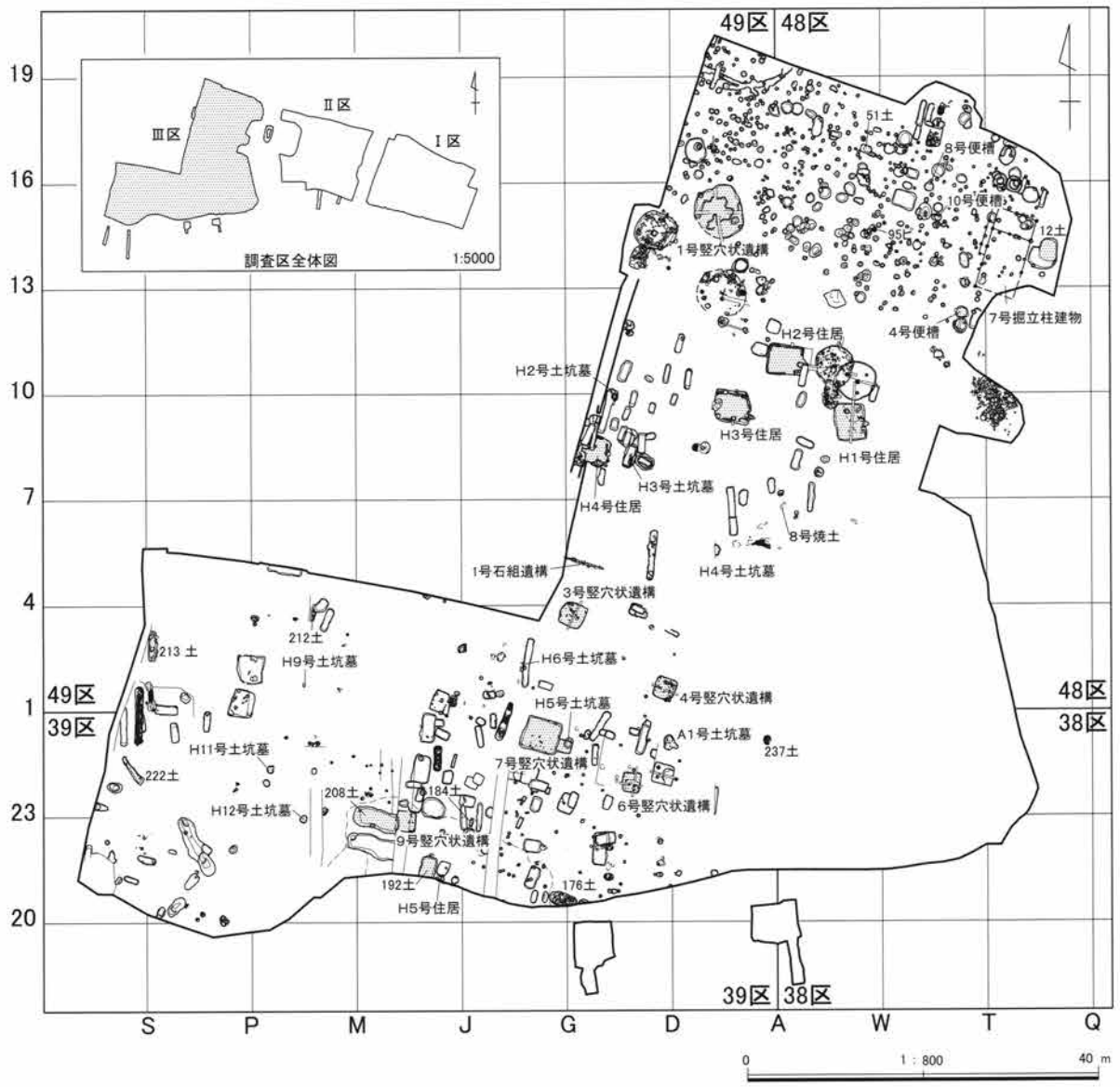
4. III区2面出土遺物

III区では、I区及びII区と同様に1783（天明3）年の浅間山泥流に埋もれた面を1面とし、それ以下を2面とした。実際、縄文時代・古代・中世まで同じ面から検出されており、時代毎に面を分けることは不可能であった。今回、最も多くの遺構が検出された調査区である。なお、調査時は、C区という名称であった。調査面積は、6,045㎡である。



2面では、縄文時代竪穴住居6軒・平安時代竪穴住居5軒・掘立柱建物14棟・竪穴状遺構12基・焼土48基・土坑墓13基・火葬跡1基・便槽13基・馬屋跡1基・石組遺構1ヶ所・土坑237基・ピット343基が検出された。ここでは、平安時代竪穴住居・掘立柱建物・竪穴状遺構・焼土・土坑墓・石組遺構・便槽・土坑・ピット・トレンチ・遺構外出土遺物についてのみ報告し、縄文時代の遺物については、次回以降の報告書で報告する。



III区2面7号竪穴状遺構(39区1号建物)完掘全景[東→]




Ⅲ区2面平面図(掲載遺物出土遺構のみ)



H1号竪穴住居-1 (315)出土状況 [南→]



H1号竪穴住居-2 (316)出土状況 [南→]




第117図 H1号竪穴住居出土遺物(1)



H1号竪穴住居-3 (317) 出土状況 [南→]



H1号竪穴住居-4 (318) 出土状況 [北→]



H1号竪穴住居-5(319)・6(320) 出土状況 [西→]

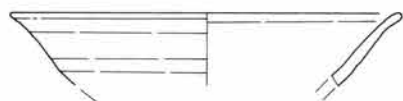
第118図 H1号竪穴住居出土遺物(2)



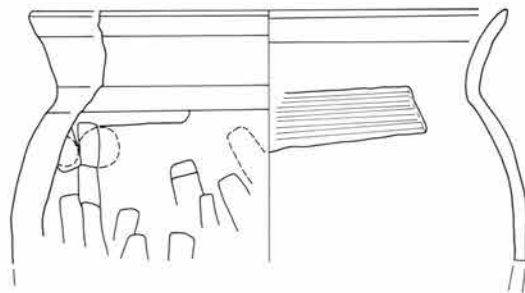
第119図 H1号竪穴住居出土遺物(3)



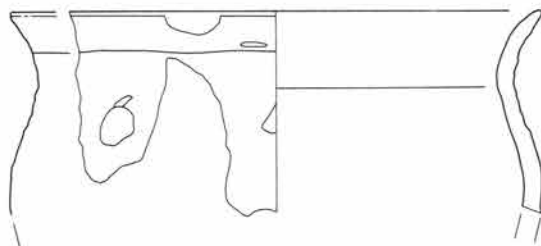
H1号竪穴住居-7 (321)出土状況 [西→]



322



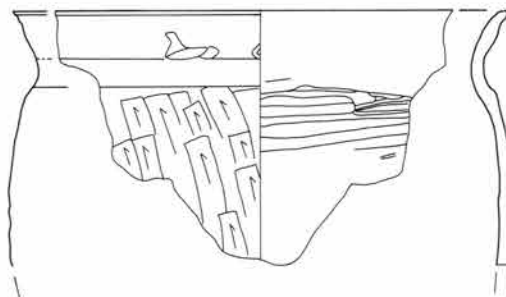
323



324




325



326

0 1:3 5cm

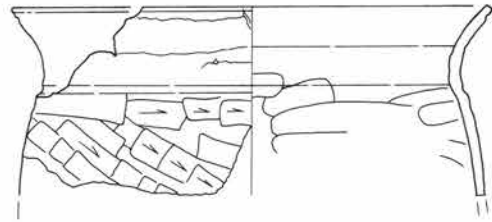
第120図 H1号竪穴住居出土遺物(4)



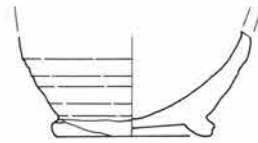
No.	番号	旧区名・遺構名 ・遺物番号			土器種別 器種	法量(cm)			①胎土②焼成 ③色調	成・整形技法の特徴	出土 状況	残存状況
						①口径	②器高	③底径				
315	H1住-1	48区	1住	No.1	須恵器 埴	① 15.6	② 4.9	③ 5.6	①砂・小石 ②還元焼 ③にぶい橙色	ロクロ整形。右回転。底部回転糸切 後、高台貼付。高台部破損。	覆土	口縁部一部欠
316	H1住-2	48区	1住	No.2	土師器 坏	① -	② (1.9)	③ 7.2	①砂・小石 ②半還元焼 ③にぶい橙色	ロクロ整形。右回転。外：底部回転 糸切。	覆土	底部のみ
317	H1住-3	48区	1住	No.3	須恵器 埴	① 15.2	② 5.2	③ 7.8	①砂・小石 ②還元焼 ③灰白色	ロクロ整形。右回転。底部回転糸切 後、高台貼付。	覆土	口縁部1/2欠
318	H1住-4	48区	1住	No.4	須恵器 埴	① 14.6	② 4.9	③ 7.4	①砂・小石 ②還元焼 ③灰色	ロクロ整形。右回転。底部回転糸切 後、高台貼付。	覆土	口縁部1/2欠
319	H1住-5	48区	1住	No.5	須恵器 坏	① 13.4	② 3.7	③ 6.2	①砂・小石 ②還元焼 ③灰白色	ロクロ整形。右回転。底部回転糸切。	覆土	完形

第121図 H1号竪穴住居出土遺物(5)

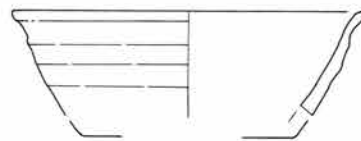
No.	番号	旧区名・遺構名 ・遺物番号		土器種別 器種	法量(cm)			①胎土②焼成 ③色調	成・整形技法の特徴	出土 状況	残存状況
					①口径	②器高	③底径				
320	H1住-6	48区	1住	No.6	須恵器 坏	① 13.2 ② 3.8 ③ 6.0	①砂・小石 ②還元焰 ③灰色	ロクロ整形。右回転。底部回転糸切。 内底部及び外胴部に「占」の墨書有 り。	覆土	完形	
321	H1住-7	48区	1住	No.7 No.25	須恵器 坏	① (13.6) ② 4.2 ③ 5.8	①砂・小石 ②還元焰 ③灰白色	ロクロ整形。右回転。底部回転糸切。	覆土	口縁部2/3欠	
322	H1住-8	48区	1住	No.8 No.9	須恵器 坏	① 15.6 ② - ③ -	①砂・小石 ②還元焰 ③灰白色	ロクロ整形。	覆土	口縁部片	
323	H1住-9	48区	1住	No.12 No.24	土師器 甕	① (19.0) ② 10.0 ③ -	①砂・小石 ②酸化焰 ③にぶい橙色	外：口縁部横ナデ、一部指頭痕。銅 部、縦方向篋削り。	覆土	口縁～胴部片	
324	H1住-10	48区	1住	No.13 No.22	土師器 甕	① (23.0) ② (8.0) ③ -	①砂・小石 ②酸化焰 ③にぶい橙色	外：口縁部横ナデ、一部指頭痕、	覆土	口縁～胴部片	
325	H1住-11	48区	1住	No.14	土師器 甕	① - ② - ③ 5.4	①砂・小石 ②酸化焰 ③にぶい橙色	外：胴部横ナデ、	覆土	底部片	
326	H1住-12	48区	1住	No.15 ・19・20	土師器 甕	① (17.6) ② (9.8) ③ -	①砂・小石 ②酸化焰 ③にぶい橙色	外：胴部、縦方向篋削り。	覆土	口縁～胴部片	
327	H1住-13	48区	1住	No.21	須恵器 甕	① - ② (3.7) ③ 7.1	①砂・小石 ②還元焰 ③灰白色	ロクロ整形。右回転。底部回転糸切 後、高台貼付。胴部に「占」の墨書 有り。	覆土	口縁部欠	
328	H1住	48区	1住	-	須恵器 坏	① 13.6 ② 5.4 ③ (8.6)	①砂・小石 ②還元焰 ③灰白色	ロクロ整形。	-	1/4	
329	H1住	48区	1住	-	須恵器 坏	① 15.6 ② 5.4 ③ 7.0	①砂・小石 ②還元焰 ③灰色	ロクロ整形。右回転。底部回転糸切 後、高台貼付。	-	1/2	



330



331




332


0 1:3 5cm

第122図 H2号竪穴住居出土遺物

No.	番号	旧区名・遺構名 ・遺物番号			土器種別 器	法量(cm)			①胎土②焼成 ③色調			成・整形技法の特徴	出土状況	残存状況
						①口径	②器高	③底径	①砂	②酸化焰	③茶褐色			
330	H2住-1	48区	3住	No.1	土師器 甕	① (19.0)	② (7.6)	③ -	①砂	②酸化焰	③茶褐色	胴部内外面篋削り。	覆土	口縁～胴部片
331	H2住	48区	3住	-	須恵器 埴	① -	② (4.0)	③ (6.0)	①砂・小石	②還元焰	③灰白色	ロクロ整形。底部糸切後、高台貼付。9C中葉。	-	胴部から底部片
332	H2住	48区	3住	-	須恵器 埴	① (14.0)	② -	③ -	①砂・黒色鉱物・白色 鉱物	②還元焰	③灰色	ロクロ整形。9C・3/4	-	口縁部片



第123図 H3号竪穴住居出土遺物(1)

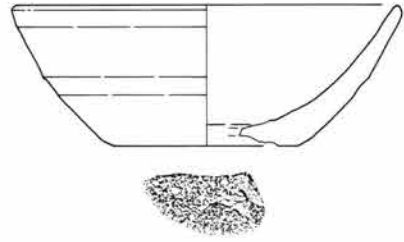


No.	番号	旧区名・遺構名 ・遺物番号	土器種別 器種	法量(cm)			①胎土②焼成 ③色調	成・整形技法の特徴	出土状況	残存状況
				①口径	②器高	③底径				
333	H3住-1	49区 1住 No.6	須恵器 坏	① 12.4	② 3.8	③ 5.0	①砂・白色鈺物 ②還元焰 ③灰白色	ロクロ整形。右回転。底部回 転糸切。	覆土	1/3
334	H3住-2	49区 1住 No.8	須恵器 埴	① 14.4	② 5.6	③ 7.0	①砂・白色鈺物 ②還元焰 ③灰白色	ロクロ整形。右回転。底部 回転糸切後、高台貼付。	覆土	完形
335	H3住-3	49区 1住 No.10	土師器 甕	①16.0	②(12.0)	③ -	①砂・小石・白色鈺物 ②酸化焰 ③赤褐色	胴部篋削り。縦方向及び横 方向。	覆土	口縁～胴部片
336	H3住-4	49区 1住 No.12	須恵器 坏	① -	② -	③ 6.8	①砂・白色鈺物 ②還元焰 ③灰白色	ロクロ整形。右回転。底部 回転糸切。	覆土	底部片
337	H3住	49区 1住 -	須恵器 埴	① (14.5)	② (3.7)	③ -	①砂・黒色鈺物 ②還元焰 ③灰白色	ロクロ整形。底部破損のため、 回転方向不明。	-	2/3
338	H3住	49区 1住 -	土師器 埴	① -	② -	③ -	①砂・白色鈺物 ②酸化焰 ③赤褐色	口縁部ナデ。	-	口縁部片
339	H3住	49区 1住 -	須恵器 皿	① -	② -	③ 5.2	①砂・黒色鈺物 ②還元焰 ③灰白色	ロクロ整形。右回転。底部 回転糸切。	-	底部片
340	H3住	49区 1住 -	須恵器 埴	① -	② (1.1)	③ (6.0)	①砂・白色鈺物 ②還元焰 ③灰色	ロクロ整形。右回転。底部 回転糸切。	-	底部片

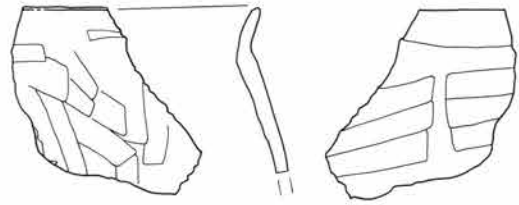
第124図 H3号竪穴住居出土遺物(2)



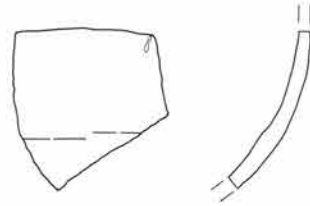
第125図 H4号竪穴住居出土遺物(1)



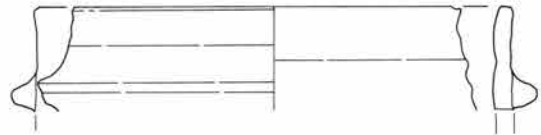
342



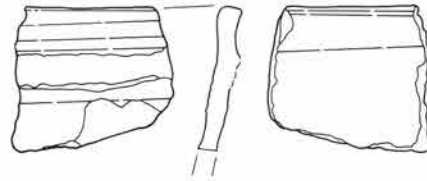
343



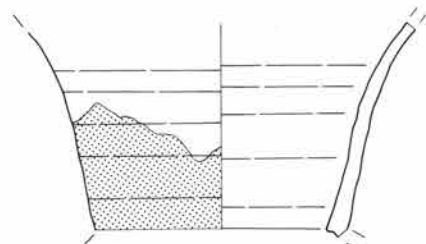
344




345



346

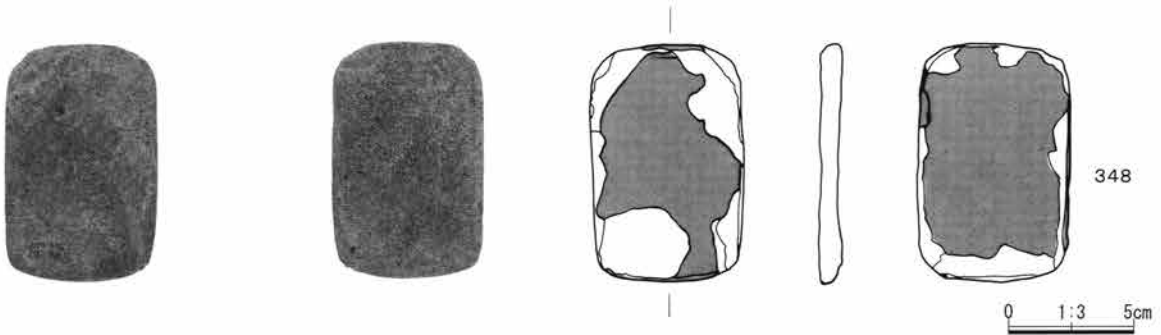


347



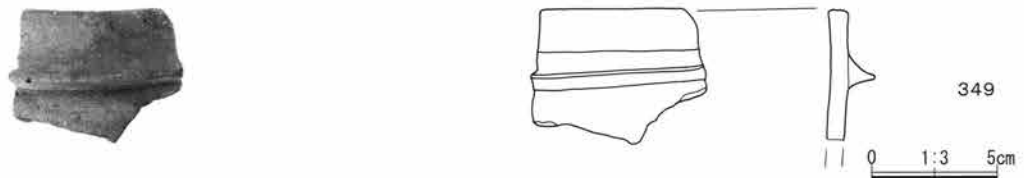
第126図 H4号竪穴住居出土遺物(2)

No.	番号	旧区名・遺構名・遺物番号			土器種別 器種	法量(cm)			①胎土②焼成③色調			成・整形技法の特徴	出土状況	残存状況
						①口径	②器高	③底径	①	②	③			
341	H4住	49区	2住	-	灰釉 長頸or短頸	① -	② (4.3)	③ (14.6)	①砂・白色鈺物 ②還元焰 ③灰白色	ロクロ整形。回転方向不明。底部回転糸切後、高台貼付。	-	底部片		
342	H4住	49区	2住	-	須恵器 壺	① (15.2)	② (5.6)	③ (7.3)	①砂・白色鈺物 ②還元焰 ③灰白色	ロクロ整形。回転方向不明。底部回転糸切後、高台貼付。高台部剥落?	-	口縁部片		
343	H4住	49区	2住	-	土師器 壺	① -	② (7.4)	③ -	①砂・黒色鈺物 ②酸化焰 ③褐色	内外面篋削り。	-	口縁部片		
344	H4住	49区	2住	-	灰釉 長頸壺	① -	② (6.3)	③ -	①砂・白色鈺物 ②還元焰 ③灰白色	釉薬全面に施釉。緑色がかつた色。	-	胴部片		
345	H4住-1	49区	2住	No.12 No.14	羽釜	① (19.0)	② (3.1)	③ -	①砂・小石・白色鈺物 ②酸化焰 ③褐色	罎部貼付。鉄分が、内外面に沈着。	覆土	口縁部片		
346	H4住-2	49区	2住	No.19	瓶?	① -	② (5.7)	③ -	①砂・白色鈺物 ②酸化焰 ③赤褐色	罎部貼付。罎部破損。内面篋削り。	覆土	口縁部片		
347	H4住	49区	2住	-	灰釉 長頸壺	① -	② -	③ -	①砂・白色鈺物 ②還元焰 ③灰白色	外面: 釉薬一部施釉。内面: 釉薬全面に施釉。	-	頸部片		



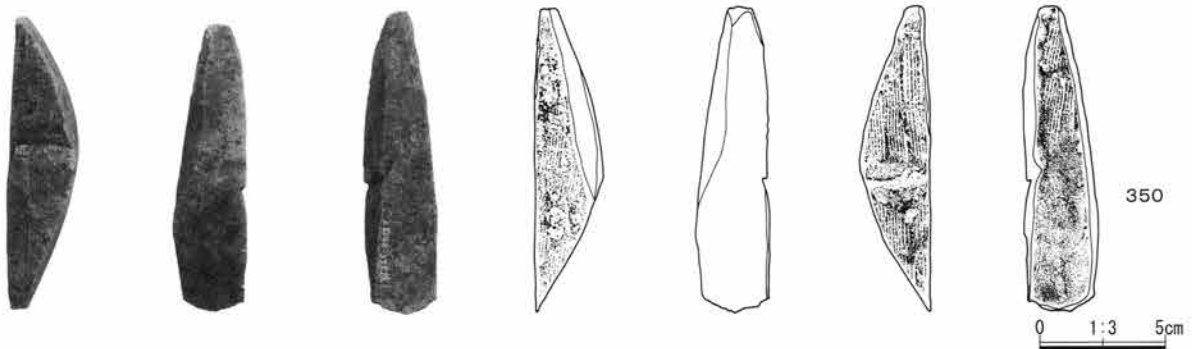
No.	番号	旧区名・遺構名・遺物番号			器種	石材	計測値(cm・g)				特徴	出土状況	残存状況
							①全長	②幅	③厚	④重量			
348	H4住	49区	2住	-	砥石?	粗粒輝石 安山岩	① 9.4	② 6.0	③ 0.9	④ 97.2	両面に磨面あり。	覆土	完形

第127図 H4号竪穴住居出土遺物(3)



No.	番号	旧区名・遺構名・遺物番号			土器種別 器種	法量(cm)			①胎土②焼成③色調			成・整形技法の特徴	出土状況	残存状況
						①口径	②器高	③底径	①	②	③			
349	H5住-1	39区	1住	No.1	須恵器 羽釜	① -	② (5.3)	③ -	①砂、小石 ②半還元焰 ③にぶい赤褐色	吉井型。10C前。	覆土	口縁部		

第128図 H5号竪穴住居出土遺物

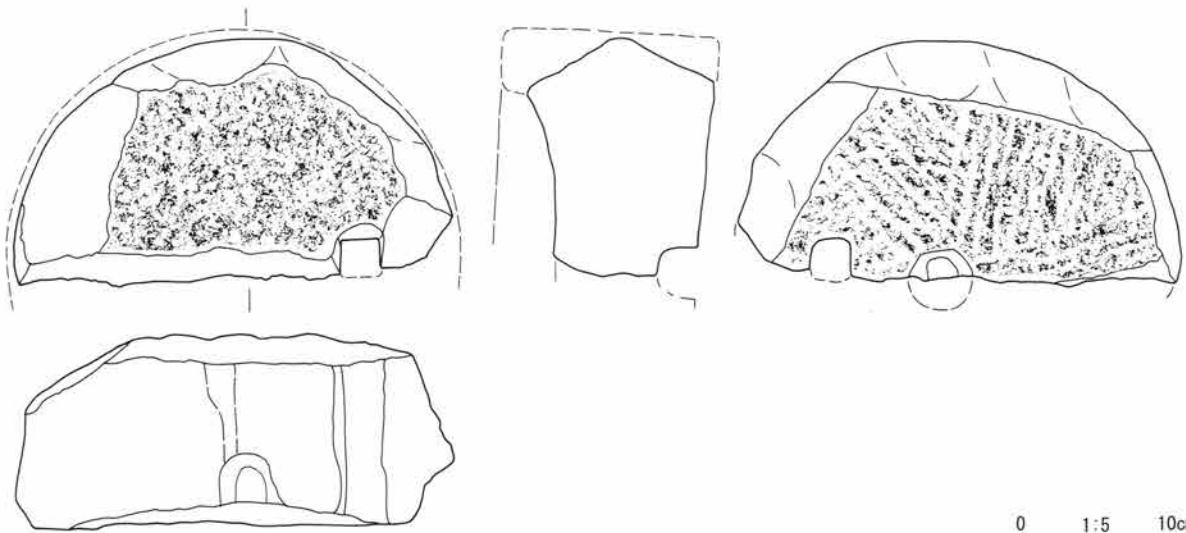


No.	番号	旧区名・遺構名・遺物番号			器種	石材	計測値(cm・g)				特徴	出土状況	残存状況
							①全長	②幅	③厚	④重量			
350	7掘	48区	38土	-	砥石	粗粒輝石 安山岩	① 12.0	② 2.8	③ 2.7	④ 110.0	2面使用。3面に溝あり。	覆土	ほぼ完形

第129図 7号掘立柱建物出土遺物



No.	番号	旧区名・遺構名 ・遺物番号	土器種別 器種	法量(cm)			成・整形技法の特徴	出土状況	残存状況
				①口径	②器高	③底径			
351	1 竪	49区 115土	陶磁器 灯明皿(?)	① -	② (0.6)	③ (4.4)	製作地不詳。江戸時代。	覆土	底部のみ

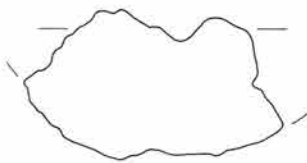
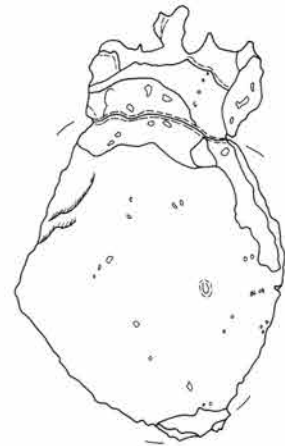
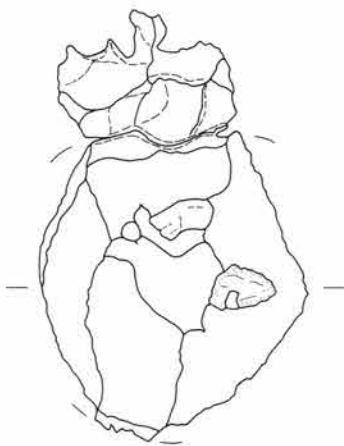


No.	区 番号	出土場所 (新番号)	出土場所 (旧番号)	種 類	計測値 cm, kg	石 材	形状や特徴								
							①形状	②目分割数等	③挽手穴形状	④芯穴	⑤供給口	⑥成形・整形	⑦すり合わせ部	⑧石質	⑨備考
352	Ⅲ (49)	1号竪穴状 遺構-1	115土坑 620・621・ 629・630	粉挽き白 (上白)	推定口径30 cm 以上 残高 12.9 cm 重さ 6.4 kg	粗粒輝石 安山岩	①上白約 1/2 破片。②挽き目左方向。6 分割か。荒くて深さにバラツキのある目。④円形でかすかに使用の擦れが認められる。⑤方形。⑥残存する上部に凹凸があり極めて粗雑な成形。⑦すり合わせ残存部においては殆ど使用による擦れは確認できない。⑧粒の大きな結晶粒を含むザラついた石材。⑨上縁部を含めた側面部全てが丹念に打ち欠かれ、残存率が大きいにもかかわらず石臼の直径を確定することができない。								

第130図 1号竪穴状遺構出土遺物




353




0 1:2 5cm

No.	番号	旧区名・遺構名 ・遺物番号	遺物名	器種	計測値 (cm)				磁着度	メタル度	特徴など
					長	幅	厚さ	重量(g)			
353	3 竪	49区 1 竪	腕形鍛冶滓 (中、炉床土付き)	鉄滓	11.5	7.2	4.2	383.9	3	H (○)	下面に鍛冶炉の炉床土の残る腕形鍛冶滓。炉床土は白色粒を含む。腕形鍛冶滓の左右の肩部は破面で、上手側には滓が付着している。滓は緻密である。


第131図 3号竪穴状遺構出土遺物(1)



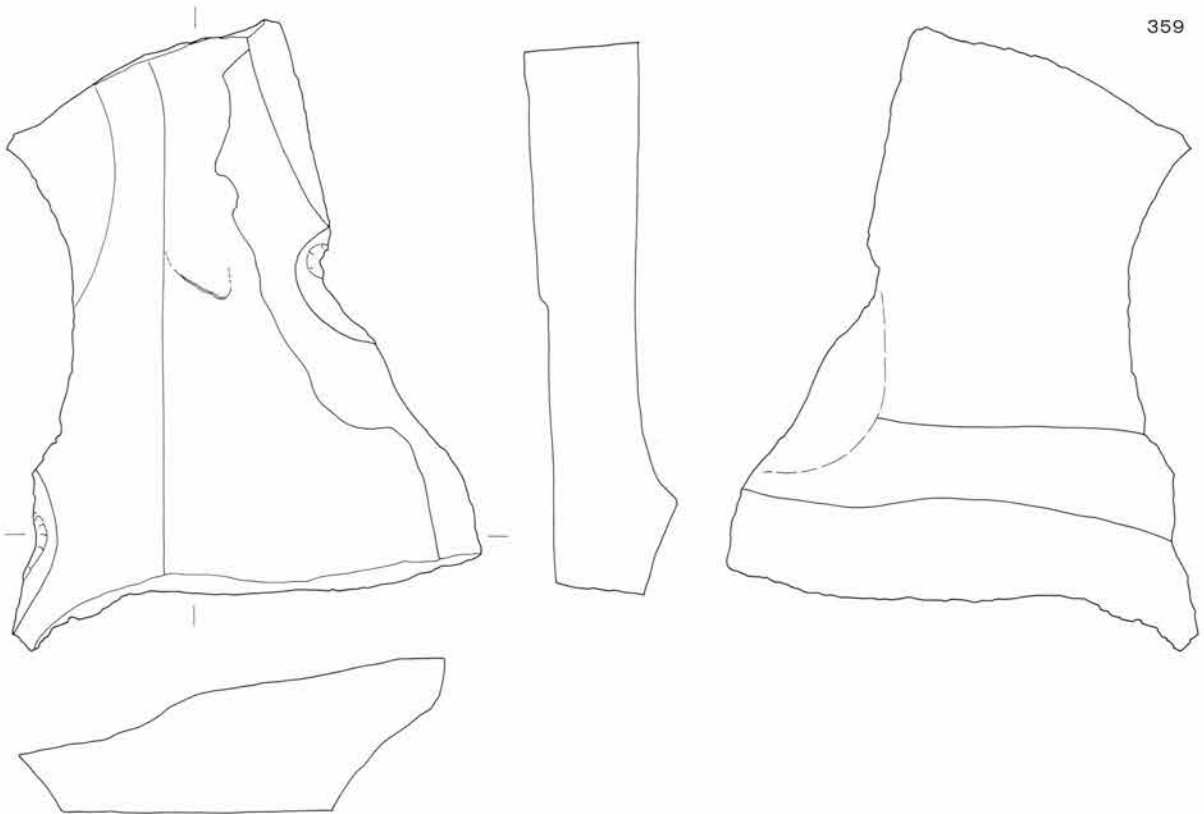
第132図 3号竪穴状遺構出土遺物(2)



第133図 3号竪穴状遺構出土遺物(3)



359




0 1:5 20cm

第134図 3号竪穴状遺構出土遺物(4)

No.	番号	旧区名・遺構名 ・遺物番号		器種	石材	計測値(cm・g)				特徴	出土状況	残存状況	
						①全長	②幅	③厚	④重量				
354	3 堅	49区	1 堅	-	磨石	粗粒輝石 安山岩	① -	② -	③ 8.7	④ 1,930	一部に磨面あり。	覆土	1/4
355	3 堅-1	49区	1 堅	No.3	五輪塔 (地輪)	粗粒輝石 安山岩	① 17.9	② 17.5	③ 8.3	④ 5,300	平らに加工。	覆土	完形
356	3 堅-2	49区	1 堅	No.4	石鉢	安山岩 (浅間石)	① -	② -	③ 3.0	④ 80	-	覆土	破片
357	3 堅-3	49区	1 堅	No.5	石鉢	安山岩 (浅間石)	① 18.7	② (10.5)	③ 7.2	④ 1,270	一部に磨面あり。	覆土	1/2

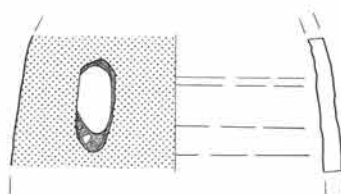
No.	区 番号	出土場所 (新番号)	出土場所 (旧番号)	種 類	計測値 cm, kg	石 材	形状や特徴								
							①形状	②臼目分割数等	③挽手穴形状	④芯穴	⑤供給口	⑥成形・整形	⑦すり合わせ部	⑧石質	⑨備考
358	Ⅲ (49)	3号竪穴状 遺構覆土	1号竪穴 覆土	粉挽き臼 (上臼)	推定口径30cm 高さ6.6cm 重さ0.9kg	粗粒輝石 安山岩	①上臼破片。②臼目分割数等不明。使用による摩滅で目が殆ど消えている。⑧やや多孔質の石材。								

No.	番号	旧区名・遺構名 ・遺物番号		器種	石材	計測値(cm・g)				特徴	出土状況	残存状況	
						①全長	②幅	③厚	④重量				
359	3 堅-4	49区	1 堅	No.6	台石	シノ輝石 普通輝石 安山岩	① 37.8	② 29.5	③ 8.5	④ 10,500	一面に磨面あり。	覆土	?



第135図 4号竪穴状遺構出土遺物

No.	番号	旧区名・遺構名・遺物番号			器種	石材	計測値(cm・g)				特徴	出土状況	残存状況
							①全長	②幅	③厚	④重量			
360	4 堅-1	49区	2 堅	No.1	五輪塔(頂部)	安山岩	① 16.7	② 19.2	③ 10.0	④ 3,580	底部を平に加工。	覆土	2/3
361	4 堅	49区	2 堅	-	石鉢	粗粒輝石 安山岩	① -	② -	③ 3.3	④ 150	-	覆土	破片



362

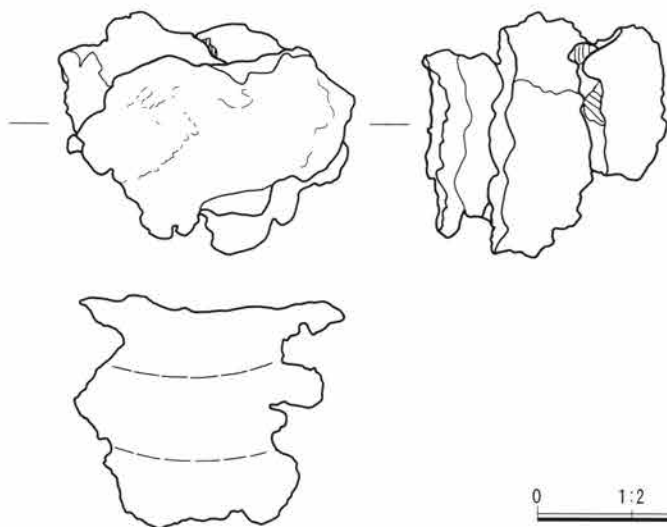
0 1:3 5cm

No.	番号	旧区名・遺構名・遺物番号			土器種別 器種	法量(cm)			成・整形技法の特徴	時代	出土状況	残存状況
						①口径	②器高	③底径				
362	6 堅-1	39区	4 堅	No.1	陶磁器 徳利	① -	② (5.3)	③ -	瀬戸・美濃陶器。徳利。胎釉。	18世紀～ 19世紀	覆土	体部片

第136図 6号竪穴状遺構出土遺物



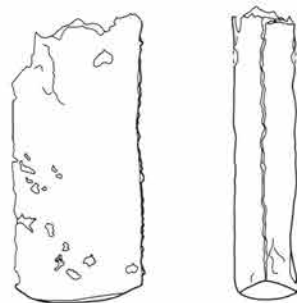
363



0 1:2 5cm

No.	番号	旧区名・遺構名・遺物番号			遺物名	器種	計測値(cm)				磁着度	メタル度	特徴など
							長	幅	厚さ	重量(g)			
363	7 堅	39区	1 建	-	椀形鍛冶滓	鉄滓	7.2	8.8	6.6	355.2	2	なし	上下三段に重なる椀形鍛冶滓

第137図 7号竪穴状遺構出土遺物(1)

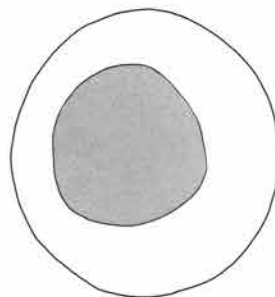



364

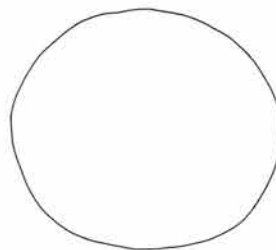


No.	番号	旧区名・遺構名 ・遺物番号			器種	計測値(cm)				出土位置 残存状態	特徴
						長さ	幅	厚さ	重量(g)		
364	7 竪-1	39区	1 建	No. 1	鞘じり	7.3	3.3	1.6	34.2	覆土	麻加工、押切の柄か?

0 1:2 5cm



365



0 1:3 10cm


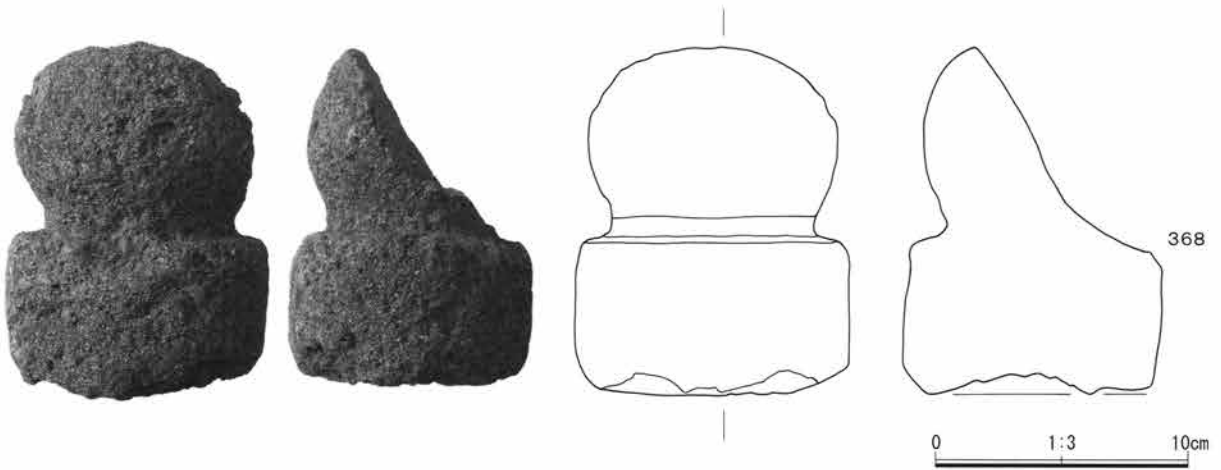

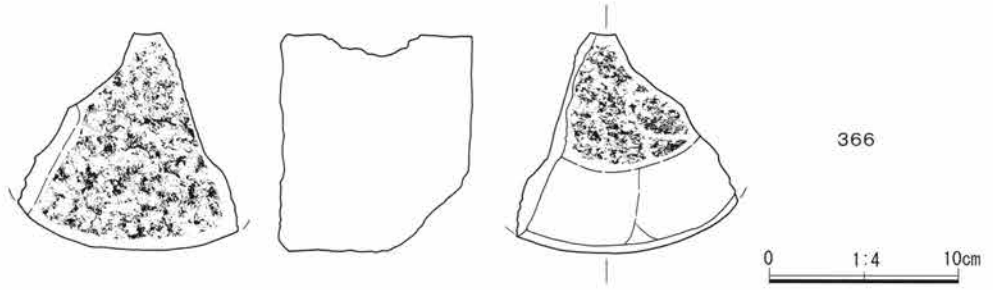
No.	番号	旧区名・遺構名 ・遺物番号			器種	石材	計測値(cm・g)				特徴	出土状況	残存状況
							①全長	②幅	③厚	④重量			
365	7 竪-2	39区	1 建	No. 3	磨石	粗粒輝石 安山岩	① 11.5	② 10.6	③ 9.3	④ 1,630	一部、磨面あり。	覆土	完形




366

0 1:4 10cm


第138図 7号竪穴状遺構出土遺物(2)



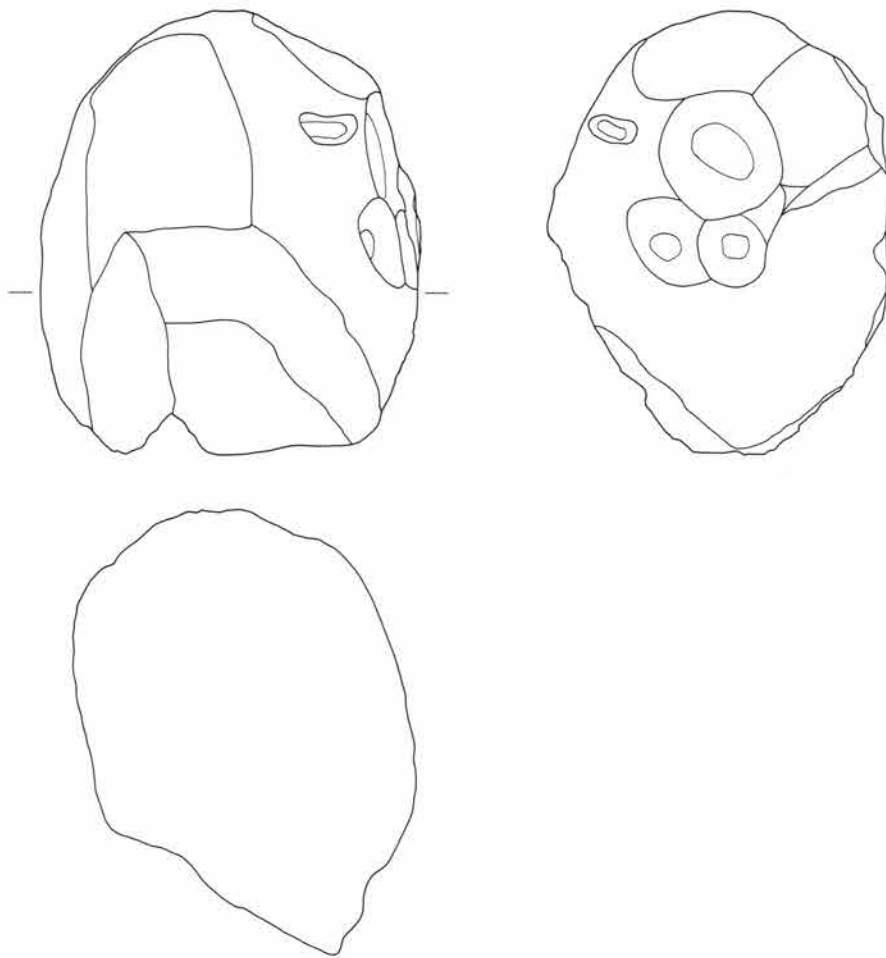
第139図 7号竪穴状遺構出土遺物(3)



第140図 7号竪穴状遺構出土遺物(4)




373




0 1:4 10cm

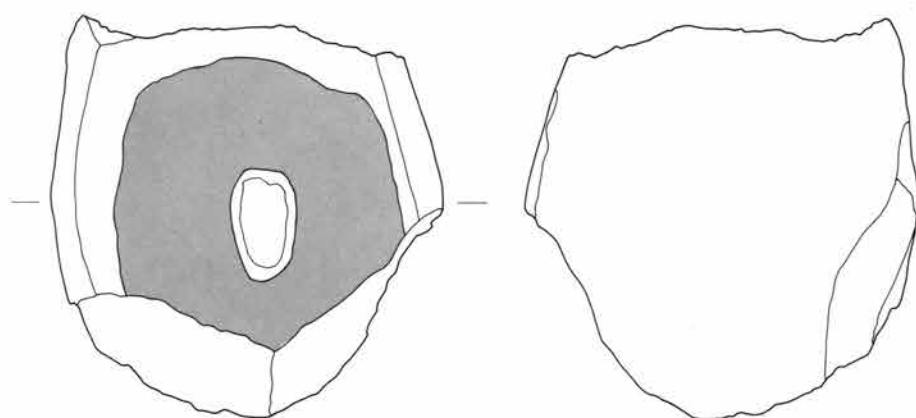
第141図 7号竪穴状遺構出土遺物(5)




第142図 7号竪穴状遺構出土遺物(6)



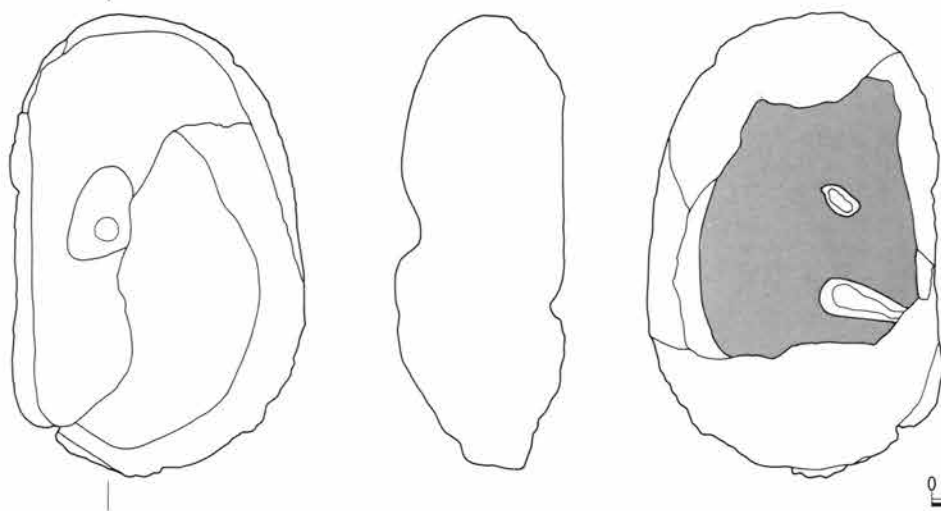
第143図 7号竪穴状遺構出土遺物(7)



377




378

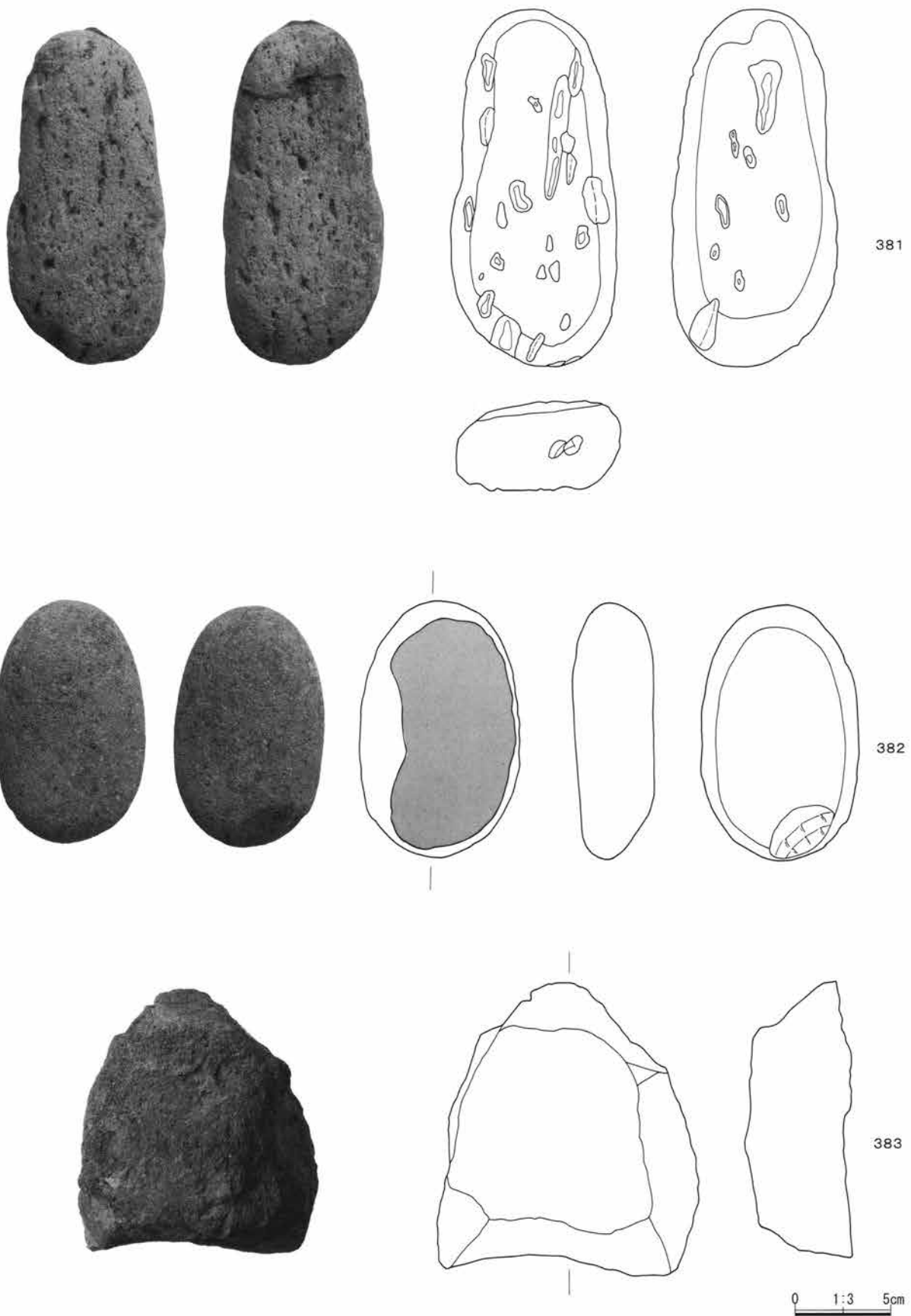


0 1:3 5cm

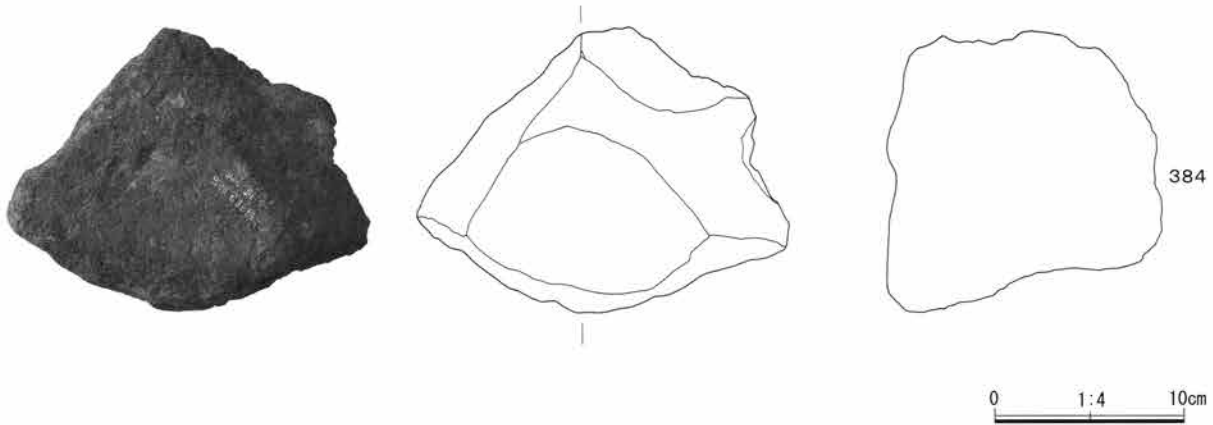
第144図 7号竪穴状遺構出土遺物(8)



第145図 7号竪穴状遺構出土遺物(9)



第146図 7号竪穴状遺構出土遺物(10)



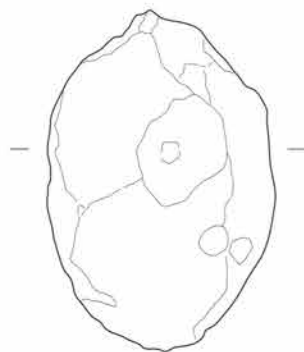
No.	区番号	出土場所(新番号)	出土場所(旧番号)	種類	計測値 cm, kg	石材	形状や特徴								
							①形状	②臼目分割数等	③挽手穴形状	④芯穴	⑤供給口	⑥成形・整形	⑦すり合わせ部	⑧石質	⑨備考
366	Ⅲ(39)	7号竪穴状遺構-3	1号建物No4	粉挽き臼(下臼)	推定口径32cm 残高13cm 重さ2.6kg	粗粒輝石安山岩	①下臼約1/6破片。②挽き目左回り。分割数不明。⑧著しく多孔質な石材。⑨すり合わせ端部が剥離欠損している。								

No.	番号	旧区名・遺構名・遺物番号			器種	石材	計測値(cm・g)				特徴	出土状況	残存状況
		区	遺構	遺物			①全長	②幅	③厚	④重量			
367	7竪-4	39区	1建	No.5	凹石	粗粒輝石安山岩	① 13.5	② 8.6	③ 7.1	④ 750	凹部は良く磨かれている。	覆土	完形
368	7竪-5	39区	1建	No.6	五輪塔(火輪)	粗粒輝石安山岩	① 13.8	② 11.0	③ -	④ 1,200	円形に加工。	覆土	2/3

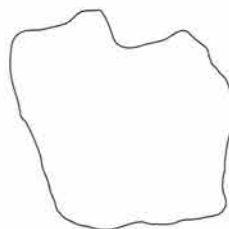
No.	区番号	出土場所(新番号)	出土場所(旧番号)	種類	計測値 cm, kg	石材	形状や特徴								
							①形状	②臼目分割数等	③挽手穴形状	④芯穴	⑤供給口	⑥成形・整形	⑦すり合わせ部	⑧石質	⑨備考
369	Ⅲ(39)	7号竪穴状遺構-6	1号建物No7・8	粉挽き臼(上臼)	口径不明 残高9.5cm 重さ2.2kg	粗粒輝石安山岩	①上臼破片。②挽き目左回り。分割数不明。目の溝は深くしっかりしている。③すり合わせ部がツルツルに磨滅している。⑧比較的緻密な石材。⑨上縁部も欠失している。								

No.	番号	旧区名・遺構名・遺物番号			器種	石材	計測値(cm・g)				特徴	出土状況	残存状況
		区	遺構	遺物			①全長	②幅	③厚	④重量			
370	7竪-7	39区	1建	No.8	石鉢	安山岩	① 12.7	② 8.6	③ 6.8	④ 705	凹部は良く磨かれている。	覆土	1/2
371	7竪-8	39区	1建	No.10	石鉢	安山岩	① (6.5)	② 110	③ -	④ 405	内面が磨かれている。	覆土	破片
372	7竪-9	39区	1建	No.16	石鉢	粗粒輝石安山岩	① -	② -	③ 6.8	④ 760	内面が磨かれている。	覆土	1/5
373	7竪-10	39区	1建	No.9	多孔石	粗粒輝石安山岩	① 23.5	② 20.0	③ 17.5	④ 4,800	凹部4ヶ所有り。	覆土	4/5
374	7竪-11	39区	1建	No.11	石皿	粗粒輝石安山岩	① -	② -	③ 9.8	④ 1,230	1面に磨面有り。	覆土	1/3
375	7竪-12	39区	1建	No.14	磨石	粗粒輝石安山岩	① 17.8	② (13.6)	③ 5.0	④ 1,490	1面に磨面有り。一部煤付着。	覆土	1/2
376	7竪-13	39区	1建	No.12	磨石	粗粒輝石安山岩	① 18.8	② (13.4)	③ 7.2	④ 2,700	2面に磨面有り。一部煤付着。	覆土	2/3
377	7竪-14	39区	1建	No.13	磨石	粗粒輝石安山岩	① (15.2)	② 15.5	③ 7.7	④ 3,130	2面に磨面有り。一部煤付着。	覆土	2/3
378	7竪-15	39区	1建	No.20	磨石	粗粒輝石安山岩	① 17.8	② 11.3	③ 6.7	④ 2,020	1面に磨面有り。	覆土	4/5
379	7竪-16	39区	1建	No.18	磨石	赤碧玉	① 17.8	② 9.4	③ 6.2	④ 1,370	2面に磨面有り。	覆土	ほぼ完形
380	7竪-17	39区	1建	No.19	磨石	粗粒輝石安山岩	① 11.5	② 14.0	③ 9.8	④ 2,090	2面に磨面有り。	覆土	完形
381	7竪	39区	1建	-	凹石	粗粒輝石安山岩	① 18.5	② 8.4	③ 4.5	④ 1,110	2面に磨面有り。	覆土	完形
382	7竪	39区	1建	-	磨石	粗粒輝石安山岩	① 13.5	② 8.3	③ 4.2	④ 735	2面に磨面有り。	覆土	完形
383	7竪	39区	1建	-	石鉢	粗粒輝石安山岩	① 14.3	② 13.2	③ 5.2	④ 890	一部、錆付着。	覆土	2/3
384	7竪	39区	1建	-	石鉢	粗粒輝石安山岩	① 19.7	② 14.7	③ 14.3	④ 3,300	一部、錆付着。	覆土	1/3

第147図 7号竪穴状遺構出土遺物(11)



385



0 1:10 25cm

No.	番号	旧区名・遺構名 ・遺物番号			器種	石材	計測値(cm・g)				特徴	出土状況	残存状況
							①全長	②幅	③厚	④重量			
385	9竪	39区	1竪	-	凹石	安山岩	① 45.0	② 30.0	③ 29.0	④ -	凹部3ヶ所有り。	覆土	ほぼ完形

第148図 9号竪穴状遺構出土遺物

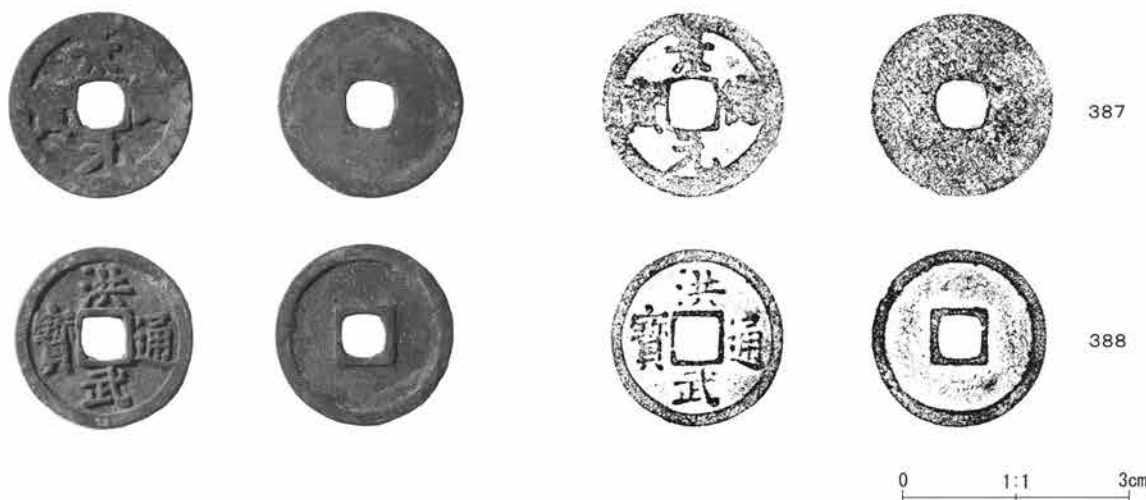


386

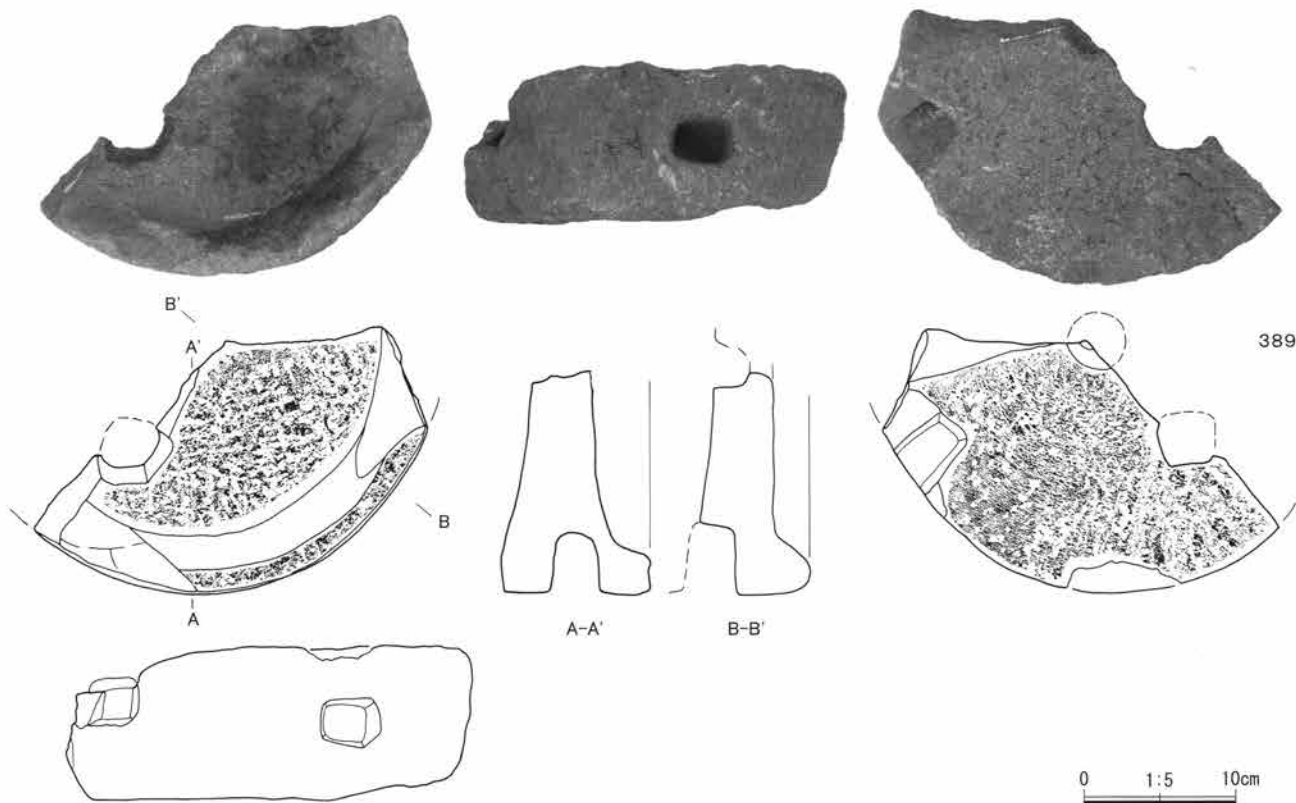
0 1:1 3cm

No.	番号	旧区名・遺構名 ・遺物番号			残存状態	種類	発行年	備考
386	8焼土	48区	2焼	-	1/2	重和通宝?	1118年	銅製

第149図 8号焼土出土遺物

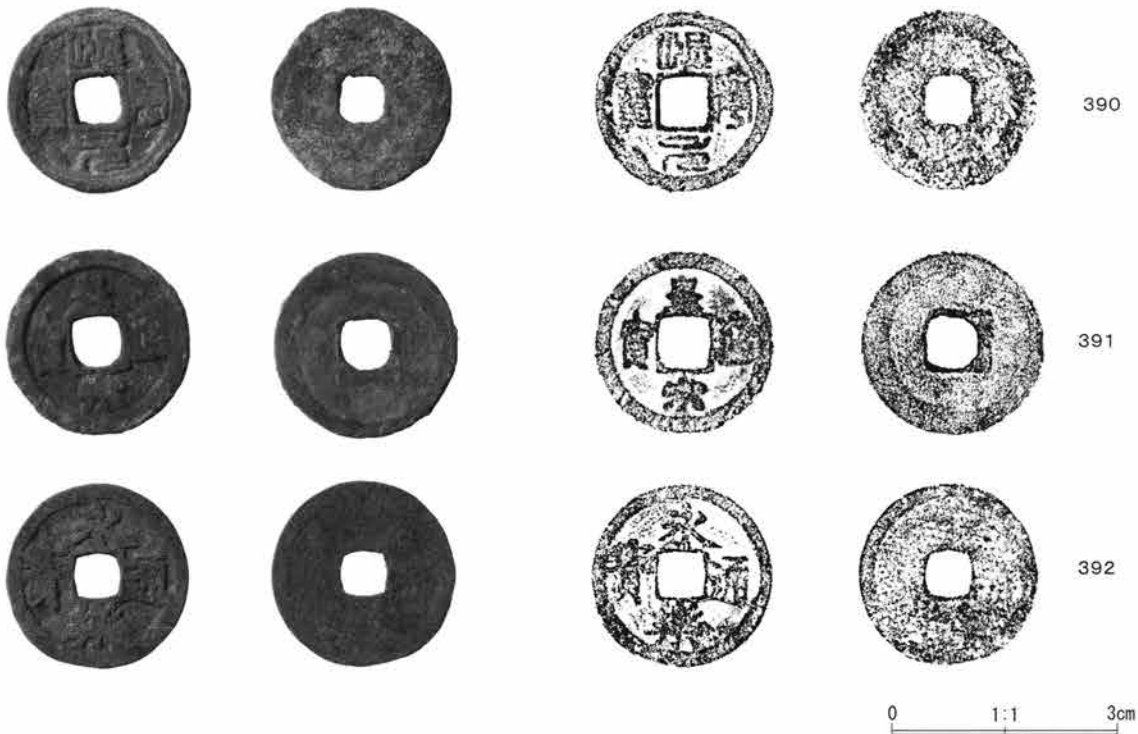


No.	番号	旧区名・遺構名 ・遺物番号	残存状態	種類	発行年	備考
387	H2土坑墓-1-1	49区 56土 No.8	完形	景徳元宝	1004年	銅製
388	H2土坑墓-1-2	49区 56土 No.8	完形	洪武通宝	1368年	銅製



No.	区 番号	出土場所 (新番号)	出土場所 (旧番号)	種類	計測値 cm, kg	石材	形状や特徴
							①形状 ②目分割数等 ③挽手穴形状 ④芯穴 ⑤供給口 ⑥成形・整形 ⑦すり合わせ部 ⑧石質 ⑨備考
389	Ⅲ (49)	H2号 土坑墓	56号土坑 No.1	粉挽き白 (上白)	推定口径31cm 高さ10.3cm 重さ3.1kg	粗粒輝石 安山岩	①上白1/3破片。②挽き目左方向か。分割数不明。③長方形の挽手穴がほぼ45°離れ、高さをややずらして配置されている。欠損している低い位置の挽き手穴が当初のもので、完全な形で残る方は石臼の片減りにあわせ再度穿たれたものと考えられる。④使用による磨滅が僅かに確認できる。⑤やや歪な方形。⑥上面に平ノミ状工具の先端痕が認められる。⑦ほぼ全面に激しい磨滅が認められる。供給口あたりにしっかりした挽き目が残るが、それ以外では著しい磨滅により目の痕跡は確認できない。⑧やや多孔質気味の石材。⑨挽き手の付け替えと、すり合わせ部の磨滅状況から本臼が著しい片減りを起こしていたことが窺える。白上面の一部と供給口の上半分には破損前の煤が付着している。

第150図 H2号土坑墓出土遺物




No.	番号	旧区名・遺構名 ・遺物番号			残存状態	種類	発行年	備考
390	H3土坑墓-1-1	49区	72土	No.6	完形	治平通宝	1064年	銅製
391	H3土坑墓-1-2	49区	72土	No.6	完形	皇宋通宝	1039年	銅製
392	H3土坑墓-1-3	49区	72土	No.6	完形	永樂通宝	1587年	銅製


第151図 H3号土坑墓出土遺物



No.	番号	旧区名・遺構名 ・遺物番号			土器種別 器種	法量(cm)			①胎土②焼成③色調	成・整形技法の特徴	出土状況	残存状況
						①口径	②器高	③底径				
393	H4土坑墓	49区	9土	-	須恵器 碗	① -	② (2.9)	③ (7.0)	①砂、黒色鉱物 ②還元焰 ③灰色	ロクロ整形。底部回転糸切り後、高台貼付。9C後。	覆土	底部1/4




第152図 H4号土坑墓出土遺物(1)




No.	番号	旧区名・遺構名 ・遺物番号			残存状態	種類	発行年	備考
394	H4土坑墓-1-1	49区	9土	No. 14	完形	不読	-	銅製
395	H4土坑墓-1-2	49区	9土	No. 14	4/5	洪武通宝	1580年	銅製
396	H4土坑墓-2	49区	9土	No. 15	完形	治平元宝	1580年	銅製
397	H4土坑墓-3-1	49区	9土	No. 16	完形	祥符元宝	1009年	銅製
398	H4土坑墓-3-2	49区	9土	No. 16	完形	天聖元宝	1023年	銅製

第153図 H4号土坑墓出土遺物(2)



第154図 H5号土坑墓出土遺物(1)



No.	番号	旧区名・遺構名 ・遺物番号		残存状態	種類	発行年	備考
399	H5土坑墓-1-1	39区	172土 No.6	完形	淳熙元宝	1174年	銅製
400	H5土坑墓-1-2	39区	172土 No.6	完形	熙寧元宝	1023年	銅製
401	H5土坑墓-1-3	39区	172土 No.6	完形	宋通元宝	960年	銅製
402	H5土坑墓-2-1	39区	172土 No.7	完形	熙寧元宝	1039年	銅製
403	H5土坑墓-2-2	39区	172土 No.7	完形	熙寧元宝	1068年	銅製
404	H5土坑墓-2-3	39区	172土 No.7	完形	元豐通宝	1078年	銅製

第155図 H5号土坑墓出土遺物(2)




No.	番号	旧区名・遺構名 ・遺物番号		残存状態	種類	発行年	備考
405	H6土坑墓	49区	46土 -	1/3	永樂通宝	1587年	銅製

第156図 H6号土坑墓出土遺物




第157図 H9号土坑墓出土遺物(1)




No.	番号	旧区名・遺構名 ・遺物番号			残存状態	種類	発行年	備考
406	H9土坑墓-1-1	49区	8土	No. 4	完形	淳熙元宝	1174年	銅製
407	H9土坑墓-1-2	49区	8土	No. 4	完形	皇宋通宝	1039年	銅製
408	H9土坑墓-2-1	49区	8土	No. 5	4/5	不読	-	銅製
409	H9土坑墓-2-2	49区	8土	No. 5	完形	不読	-	銅製

第158図 H9号土坑墓出土遺物(2)




第159図 H11号土坑墓出土遺物

No.	番号	旧区名・遺構名 ・遺物番号			残存状態	種類	発行年	備考
		39区	26土	No. 3				
410	H11土坑墓-1	39区	26土	No. 3	完形	祥符元宝	1008年	銅製
411	H11土坑墓-2-1	39区	26土	No. 4	完形	開元通宝	621年	銅製
412	H11土坑墓-2-2	39区	26土	No. 4	完形	元豊重宝	1078年	銅製



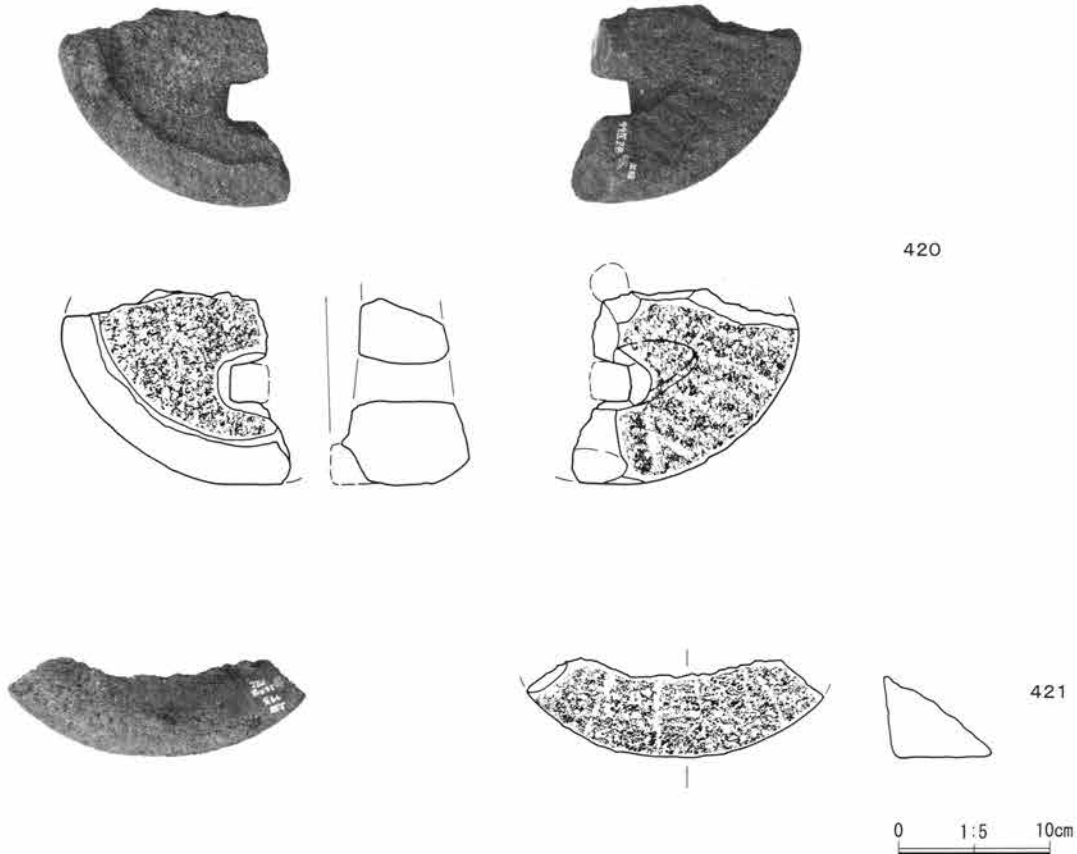
第160図 H12号土坑墓出土遺物

No.	番号	旧区名・遺構名 ・遺物番号			残存状態	種類	発行年	備考
413	H12土坑墓-1-1	39区	24土	No. 5	完形	永楽通宝	1587年	銅製
414	H12土坑墓-1-2	39区	24土	No. 5	完形	祥符元宝	1008年	銅製
415	H12土坑墓-1-3	39区	24土	No. 5	完形	祥符元宝	1008年	銅製
416	H12土坑墓	39区	24土	-	完形	景德元宝	1004年	銅製
417	H12土坑墓	39区	24土	-	完形	不読	-	銅製
418	H12土坑墓	39区	24土	-	完形	不読	-	銅製



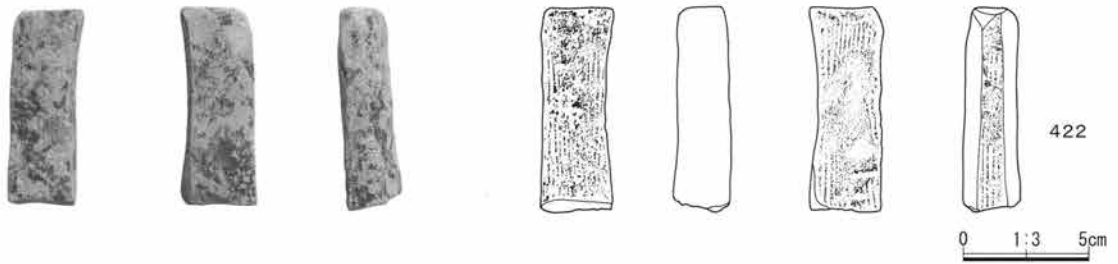
No.	番号	旧区名・遺構名 ・遺物番号			残存状態	種類	発行年	備考
419	A1土坑墓	39区	60土	-	定形	不読	-	-

第161図 A1号土坑墓出土遺物

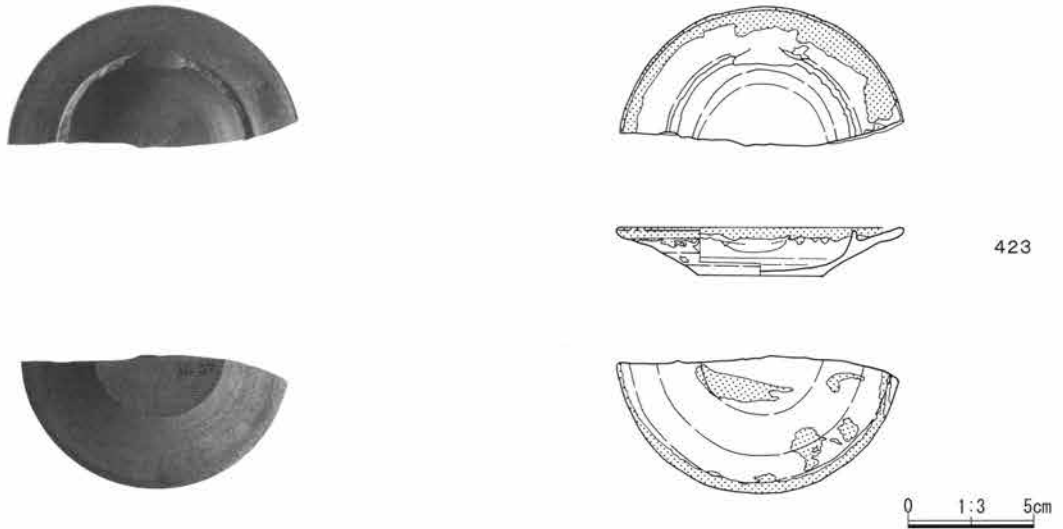


No.	区番号	出土場所 (新番号)	出土場所 (旧番号)	種類	計測値 cm, kg	石材	形状や特徴								
							①形状	②臼目分割数等	③挽手穴形状	④芯穴	⑤供給口	⑥成形・整形	⑦すり合わせ部	⑧石質	⑨備考
420	Ⅲ (49)	1号石組 遺構	2号石垣 No1	粉挽き白 (上臼)	推定口径 25 cm 残高 8.6 cm 重さ 1.7 kg	粗粒輝石 安山岩	①上臼約1/4破片。②挽き目左回り。分割数不明。消えかけた目の痕跡が残る。⑤方形。⑦わずかにものくぼりが認められるがその外側は使用によるすり合わせ磨減痕が残る。⑧1mm前後の結晶粒を多数含む多孔質の石材を使用。⑨片減りが認められる。								
421	Ⅲ (49)	1号石組 遺構	2号石垣 覆土	粉挽き白 (下臼)	推定口径 30 cm 残高 6.7 cm 重さ 0.6 kg	粗粒輝石 安山岩	①下臼上辺部破片。②臼目分割数等不明。拓本によりかろうじて目の痕跡が認められる。⑦荒っぽい磨減が認められる。⑧多孔質な石材を使用。								

第162図 1号石組遺構出土遺物



No.	番号	旧区名・遺構名 ・遺物番号			器種	石材	計測値(cm・g)				特徴	出土状況	残存状況
							①全長	②幅	③厚	④重量			
422	4号便槽	48区	30土	-	砥石	砥沢石	① 7.9	② 2.8	③ 2.1	④ 70	1面使用。3面溝有り。	覆土	完形



No.	番号	旧区名・遺構名 ・遺物番号			土器種別 器種	法量(cm)			成・整形技法の特徴	時代	出土状況	残存状況
						①口径	②器高	③底径				
423	8号便槽	48区	46土	-	陶磁器 灯明受け皿	① (10.6)	② 1.9	③ (5.0)	志戸呂陶器。灯明受け皿。内面～口縁部錆釉。	18世紀中～後	覆土	1/2

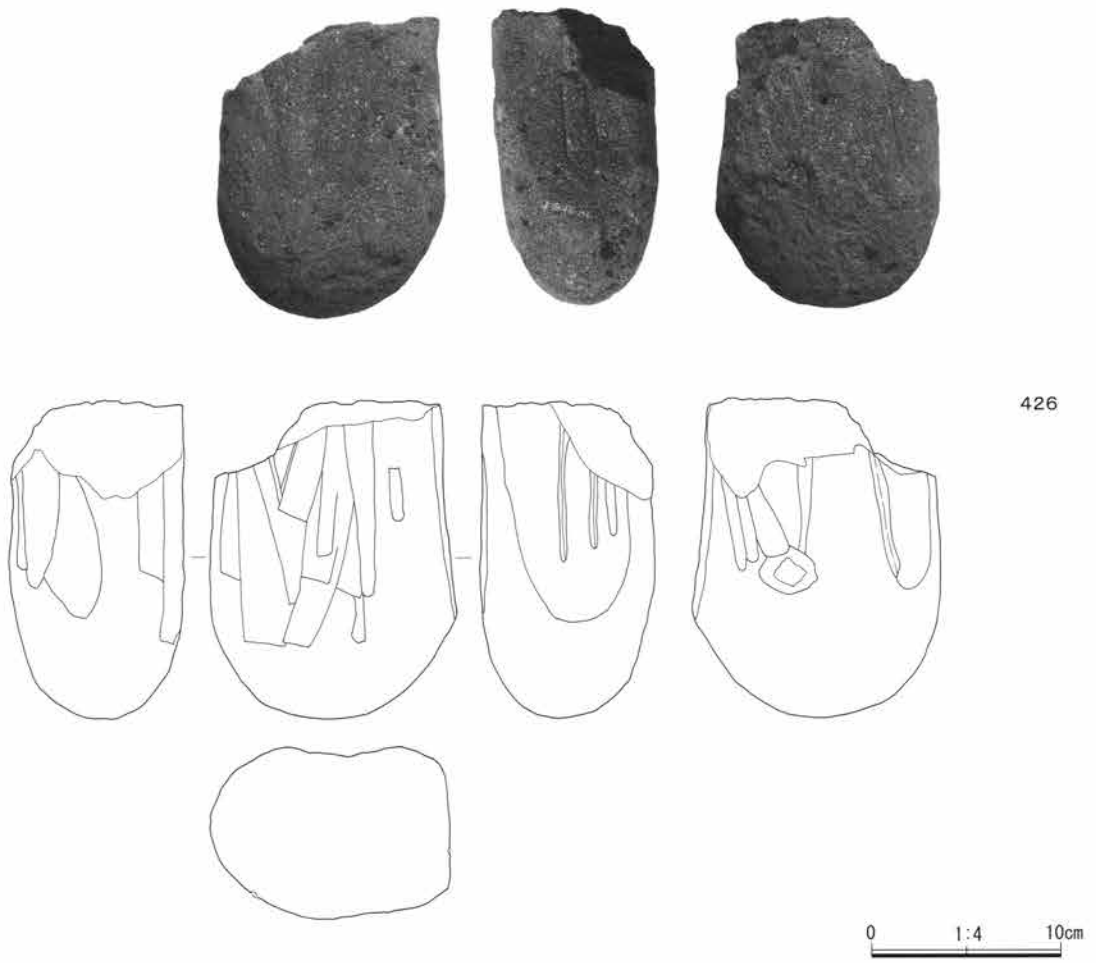


No.	番号	旧区名・遺構名 ・遺物番号			土器種別 器種	法量(cm)			成・整形技法の特徴	時代	出土状況	残存状況
						①口径	②器高	③底径				
424	10号便槽	48区	170土	-	陶磁器 小碗	① -	② -	③ -	瀬戸・美濃陶器。小碗。灰釉。	18世紀中～後	覆土	口縁部



No.	番号	旧区名・遺構名 ・遺物番号			残存状態	種類	発行年	備考
425	10号便槽	48区	170土	-	完形	不認	-	-

第163図 4・8・10号便槽出土遺物



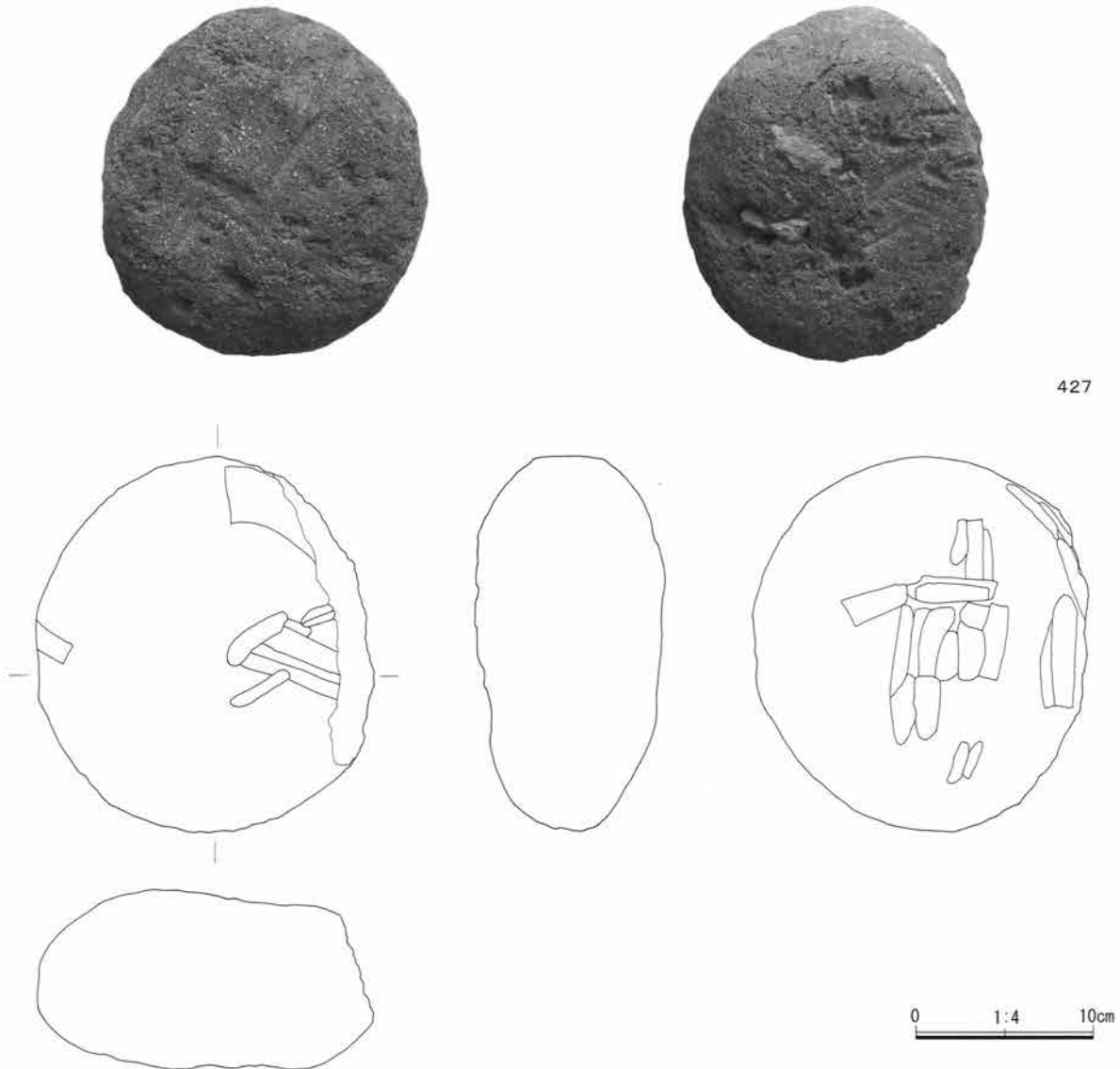
第164図 12号土坑出土遺物(1)



12号土坑礫出土状況 [東→]



12号土坑完掘 [東→]



427

No.	番号	旧区名・遺構名 ・遺物番号		器種	石材	計測値(cm・g)				特徴	出土状況	残存状況
						①全長	②幅	③厚	④重量			
426	12土	48区	21土	-	粗粒輝石 安山岩	① (16.7)	② 12.7	③ 8.7	④ 1,750	削り加工痕・条痕有り。	-	1/2
427	12土	48区	21土	-	粗粒輝石 安山岩	① 21.0	② (18.8)	③ 9.8	④ 3,260	削り加工痕・条痕有り。	-	ほぼ完形




12号土坑礫出土状況(遠景) [南→]

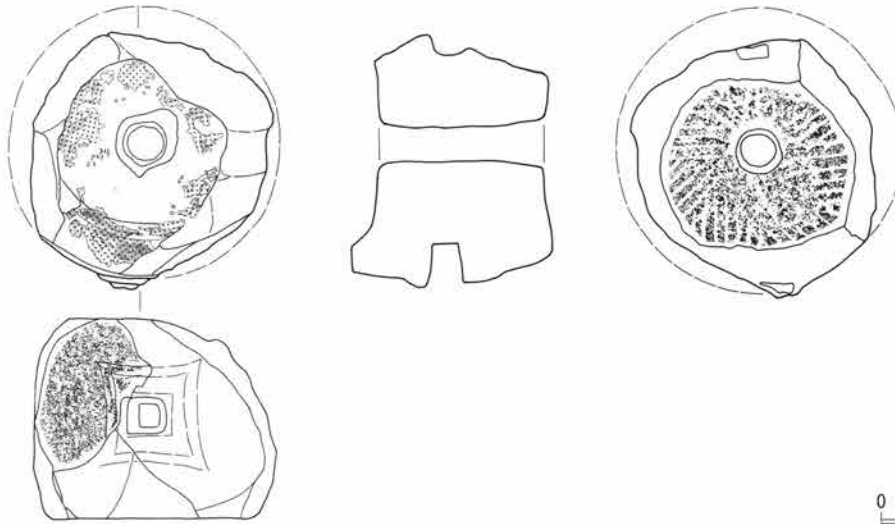


12号土坑礫出土状況(近接) [東→]

第165図 12号土坑出土遺物(2)



428



0 1:5 10cm

No.	区 番号	出土場所 (新番号)	出土場所 (旧番号)	種類	計測値 cm, kg	石材	形状や特徴								
							①形状	②臼目分割数等	③挽手穴形状	④芯穴	⑤供給口	⑥成形・整形	⑦すり合わせ部	⑧石質	⑨備考
428	Ⅲ (48)	12号土坑 -1	21号土坑 No1	茶臼 (上臼)	口径 18.6 cm 高さ 13.5 cm 重さ 4.0 kg	安山岩	①上臼。概ね全体形状を推測できる部分を残す。②挽き目左り、8分割。細いがしっかりした深い目が刻まれている。③対角線に1対の方形挽手穴が穿たれ、3段重ねの糸巻き型裝飾座が付されている。④⑤円形。⑥上面及び側面とも非常に丁寧な水磨き仕上げ後、上面を中心に黒漆が施されている。⑦茶臼半径の外側約1/2が使用のすり合わせによりきれいに磨滅している。⑧均質な石質を使用。⑨丁寧に整形され、上面全体に黒漆を施す極めて丁寧な仕上げが成されている。臼上縁部および側面部を中心に複数の破損行為を窺わせる剝離面が認められる。								




12号土坑茶臼出土状況 (遠景) [南→]

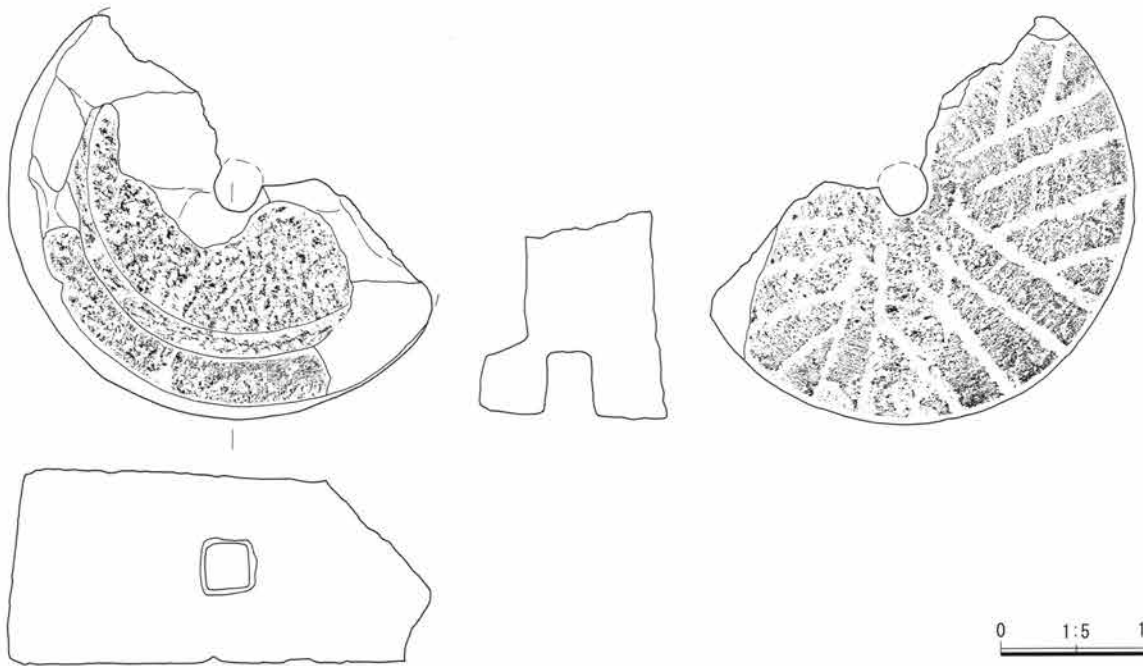


12号土坑茶臼出土状況 (近接) [南→]

第166図 12号土坑出土遺物(3)



429




No.	区 番号	出土場所 (新番号)	出土場所 (旧番号)	種 類	計測値 cm, kg	石 材	形状や特徴												
							①形状	②目目分割数等	③挽手穴形状	④芯穴	⑤供給口	⑥成形・整形	⑦すり合わせ部	⑧石質	⑨備考				
429	Ⅲ (48)	12号土坑	21号土坑 No2	粉挽き臼 (上臼)	口径 30 cm 高さ 13.0 cm 重さ 7.2 kg	粗粒輝石 安山岩	①上臼約 1/2 破片。2片を接合。②挽き目左回り。6分割か。目と目の間の中が荒い。深く非常にしっかりした溝が掘られている。目立てに使用した棒状のノミ先痕が明瞭に確認できる。③正方形。④円形。僅かに磨滅。⑤全面的に磨滅が認められるが、特に石臼半径の外側約 1/3 がすり合わせによる磨滅状況が顕著。⑥上縁部上面の一部に石材の擦り合わせによる磨滅が認められる。⑦多孔質の 2cm ほどのブロックをまばらに含むが全体的には詰まった感じの石材。⑧上臼の上径に比して底径が一回り大きく、ずっしりした形状を示す。部分的に煤状の付着が認められる。												

第167図 12号土坑出土遺物(4)

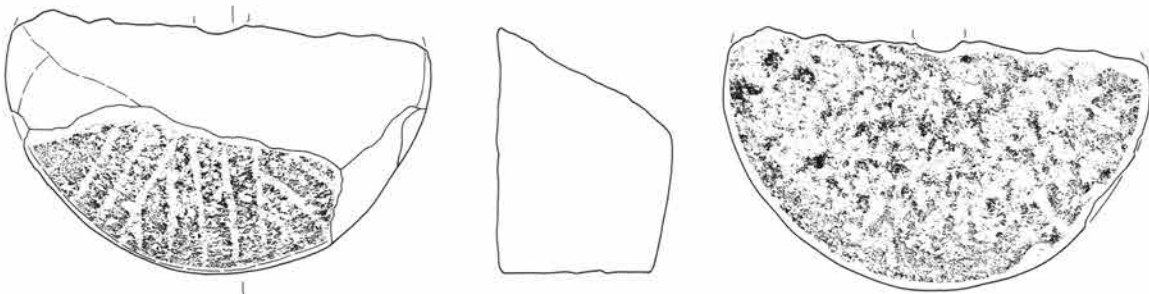


0 1:3 5cm

No.	番号	旧区名・遺構名 ・遺物番号		器種	石材	計測値(cm・g)				特徴	出土状況	残存状況	
						①全長	②幅	③厚	④重量				
430	51土	48区	91土	-	砥石	砥沢石	① 2.7	② 2.7	③ 0.7	④ 20	破損面を除く5面使用。	覆土	?




431



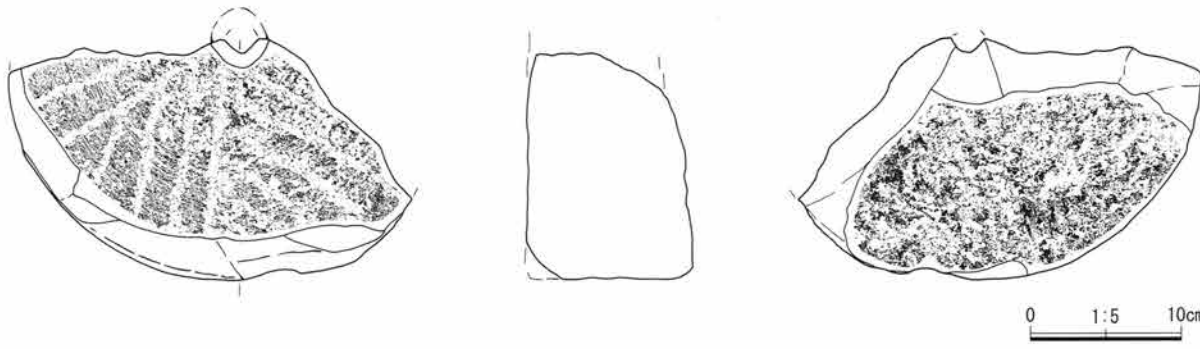
0 1:5 10cm

No.	区 番号	出土場所 (新番号)	出土場所 (旧番号)	種 類	計測値 cm, kg	石 材	形状や特徴								
							①形状	②臼目分割数等	③挽手穴形状	④芯穴	⑤供給口	⑥成形・整形	⑦すり合わせ部	⑧石質	⑨備考
431	Ⅲ (39)	176号土坑 -1	57号土坑 No1	粉挽き臼 (下臼)	口径30cm 残高12.2cm 重さ7.2kg	粗粒輝石 安山岩	①下臼約1/2破片。②挽き目左回り。8分割か。目の溝は比較的深く残る。⑥側面、底面共に棒状のノミ先痕が残る。⑦石臼半径の外側約1/3がすり合わせにより磨滅している。⑧均質でやや緻密な石材。⑨上面残存率は低いが、概ね全体の1/2が残る。底面はほぼ平ら。								

第168図 51・176号土坑出土遺物



No.	番号	旧区名・遺構名 ・遺物番号		出土位置 残存状態	種類	発行年	備考
432	184土-1-1	39区	62土 No.1	一部欠	元豊通宝	1078年	銅製
433	184土-1-2	39区	62土 No.1	3/4	開元通宝	621年	銅製

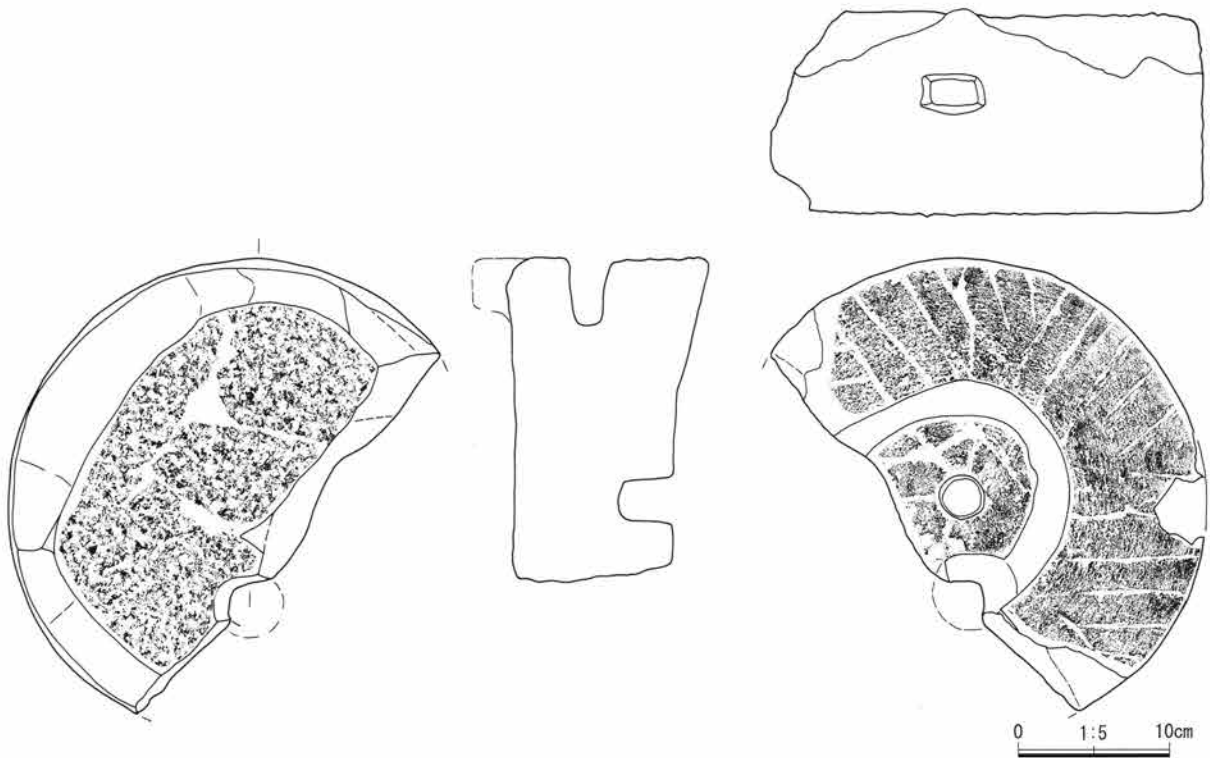


No.	区 番号	出土場所 (新番号)	出土場所 (旧番号)	種類	計測値 cm, kg	石材	形状や特徴								
							①形状	②臼目分割数等	③挽手穴形状	④芯穴	⑤供給口	⑥成形・整形	⑦すり合わせ部	⑧石質	⑨備考
434	Ⅲ (39)	192号土坑 -1	36号土坑 No1	粉挽き臼 (下臼)	推定口径31cm 高さ11.7cm 重さ5kg	粗粒輝石 安山岩	①下臼1/3破片。②挽き目左回り。6分割か、使用により目の溝が浅くなっている。④円形穿孔。⑦石臼半径の外側約1/2がすり合わせにより磨減。⑧質の異なる結晶粒を含む石材。⑨側面部に刺彫が認められる。底部に大きな抉りを有する。								


第169図 184号土坑出土遺物、192号土坑出土遺物(1)



435




No.	区 番号	出土場所 (新番号)	出土場所 (旧番号)	種 類	計測値 cm, kg	石 材	形状や特徴								
							①形状	②臼目分割数等	③挽手穴形状	④芯穴	⑤供給口	⑥成形・整形	⑦すり合わせ部	⑧石質	⑨備考
435	III (39)	192号土坑	36号土坑 No無し	粉挽き臼 (上臼)	口径31cm 残高13.4cm 重さ11.9kg	粗粒輝石 安山岩	①上臼1/2破片。4片を接合。②挽き目左回り6分割。目の溝がかろうじて残る。③長方形。④芯軸受けの穴も磨滅が進んでいる。⑤円形でやや斜めに穿孔されている。⑥上面、側面共に棒状ノミ先痕が残る。⑦すり合わせ部のほぼ全体が使用により磨滅している。ものくぼりの尾が長く伸びている。⑧やや緻密な石材。⑨上縁部が全て打ち欠かれている。								



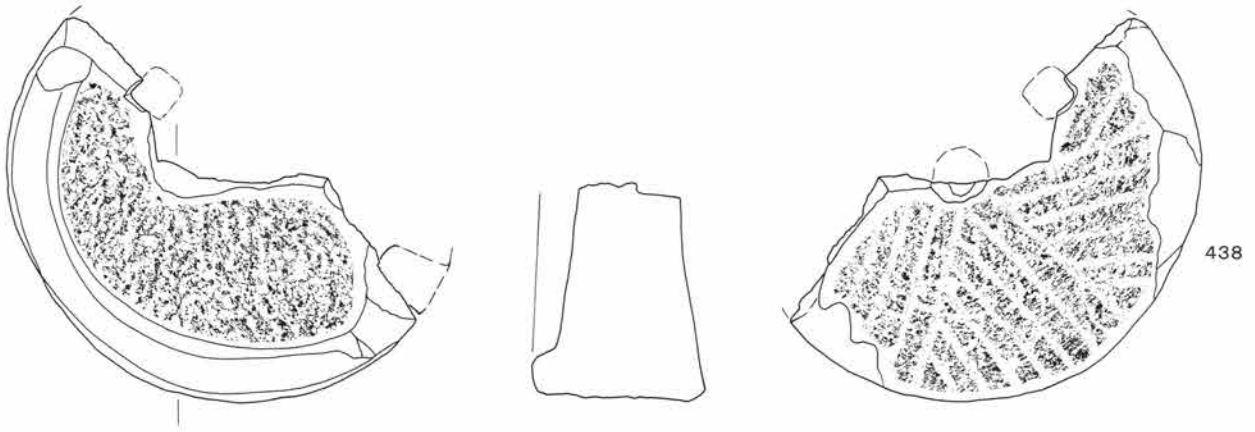
436

0 1:5 10cm


第170図 192号土坑出土遺物(2)



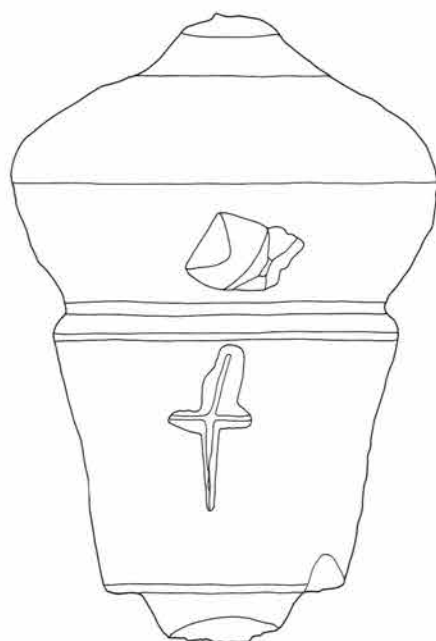
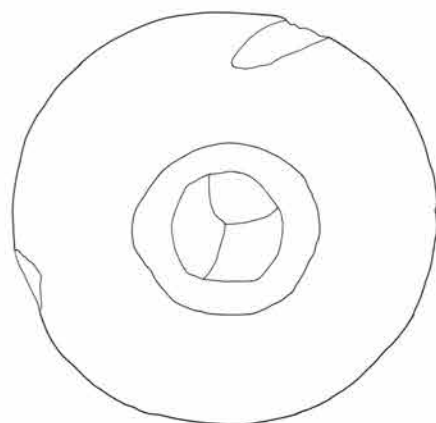
第171図 208号土坑出土遺物(1)



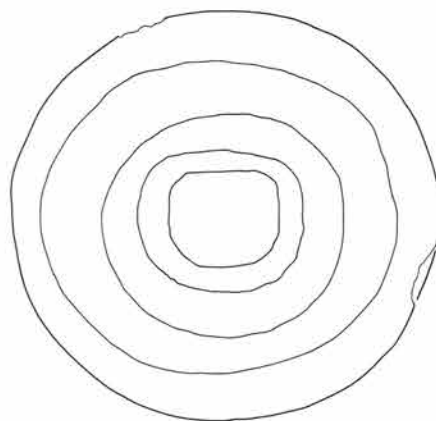
No.	区番号	出土場所 (新番号)	出土場所 (旧番号)	種類	計測値 cm, kg	石材	形状や特徴								
							①形状	②臼目分割数等	③挽手穴形状	④芯穴	⑤供給口	⑥成形・整形	⑦すり合わせ部	⑧石質	⑨備考
436	Ⅲ (39)	208号土坑	9号土坑 No2	粉挽き臼 (上臼)	推定口径32cm 高さ11.2cm 重さ3.3kg	粗粒輝石 安山岩	①上臼1/4破片。②挽き目左回り。6分割か。目の溝が比較的深く残る。③残存破片部の左右2カ所に高さを変えて方形の挽手穴跡。石臼の片減りが著しいことから、下位の挽手穴が当初のもので、上位のものは補修の挽手穴と考えられる。④芯穴の磨滅が進んでいる。⑦石臼半径外側約1/3のすり合わせ部の磨滅が進む。⑧石質の均一の比較的緻密な石材。								
437	Ⅲ (39)	208号土坑	9号土坑 No3	粉挽き臼 (下臼)	推定口径30cm 高さ12.2cm 重さ6.3kg	粗粒輝石 安山岩	①下臼約1/3破片。②挽き目左回り。6分割か。目の溝がよく残る。③円形。⑦石臼半径の外側約1/2がすり合わせにより磨滅。⑧僅かに多孔質な石材。⑨二次的に火を受けている。								
438	Ⅲ (39)	208号土坑	9号土坑 No5・5'	粉挽き臼 (上臼)	口径31cm 高さ11.5cm 重さ6.1kg	粗粒輝石 安山岩	①上臼1/2破片。2片を接合。②挽き目左回り。6分割か。目の溝は比較的深く残る。③供給口のほぼ対角線上に方形の挽手穴痕が認められる。④芯穴が石臼中心軸からややずれている。磨滅度合いは少ない。⑤方形で垂直に穿孔されている。⑥上面および側面に棒状ノミ先痕が残る。上縁部上面に著しい磨滅が認められる。⑦石臼半径外側約1/3がすり合わせにより僅かに磨滅している。⑧1mm前後の結晶粒を多数含む多孔質の石材。								



第172図 208号土坑出土遺物(2)



440



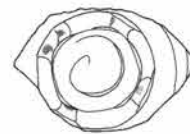
0 1:3 5cm

第173図 208号土坑出土遺物(3)

No.	番号	旧区名・遺構名 ・遺物番号		器種	石材	計測値(cm・g)				特徴	出土状況	残存状況
						①全長	②幅	③厚	④重量			
439	208土	39区	9土	-	五輪塔 (風輪)	粗粒輝石 安山岩	① 15.3 ③ 6.7	② 15.3 ④ 2,540		中央部に、直径約5cm・深さ約3cmの凹み有り。	覆土	完形
440	208土	39区	9土	-	五輪塔 (空輪)	安山岩	① 24.8 ③ -	② 16.9 ④ 2,725		前面?に十字の削み痕有り。	覆土	ほぼ完形



441



0 1:3 5cm

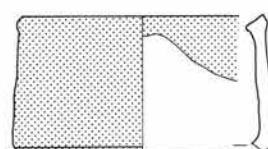
No.	番号	旧区名・遺構名 ・遺物番号		土器種別 器種	法量(cm)			成・整形技法の特徴	時代	出土状況	残存状況
					①口径	②器高	③底径				
441	212土	49区	11土	-	陶磁器 皿	① - ③ 4.9	② -	中国製白磁皿。高台4カ所えぐる。焼成不良のため釉に入り、陶器質に焼きあがる。	14世紀中～ 15世紀中	覆土	底部



442

No.	番号	旧区名・遺構名 ・遺物番号	残存状態	種類	発行年	備考
442	213土	49区 2集石	-	3/4	元祐通宝	1086年 銅製


0 1:1 3cm





443

0 1:3 5cm

No.	番号	旧区名・遺構名 ・遺物番号		土器種別 器種	法量(cm)			成・整形技法の特徴	時代	出土状況	残存状況
					①口径	②器高	③底径				
443	222土	39区	1溝	-	陶磁器 香炉	① (9.6) ③ (9.6)	② 5.4	瀬戸・美濃陶器。香炉。	18世紀中	覆土	口縁部～底部 1/4




444



445

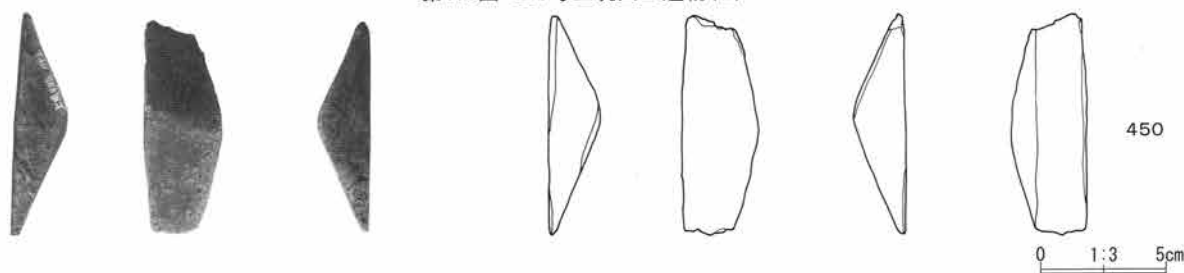
0 1:1 3cm

第174図 212・213・222号土坑出土遺物、237号土坑出土遺物(1)



No.	番号	旧区名・遺構名 ・遺物番号	残存状態	種類	発行年	備考
444	237土-1-1	39区 4集石 No.1	完形	元豊通宝	1078年	銅製
445	237土-1-2	39区 4集石 No.1	完形	皇宋通宝?	1039年?	銅製
446	237土-1-3	39区 4集石 No.1	完形	天聖元宝	1023年	銅製
447	237土-2-1	39区 4集石 No.2	完形	皇宋通宝?	1039年?	銅製
448	237土-2-2	39区 4集石 No.2	完形	明道元宝	1032年	銅製
449	237土-2-3	39区 4集石 No.2	完形	皇宋通宝	1039年	銅製

第175図 237号土坑出土遺物(2)



No.	番号	旧区名・遺構名 ・遺物番号	器種	石材	計測値(cm・g)				特徴	出土状況	残存状況
					①全長	②幅	③厚	④重量			
450	95ビット	48区 169土 -	砥石	砥沢石	① 8.5 ③ 2.1	② 3.1 ④ 55		4面使用	-	ほぼ完形	

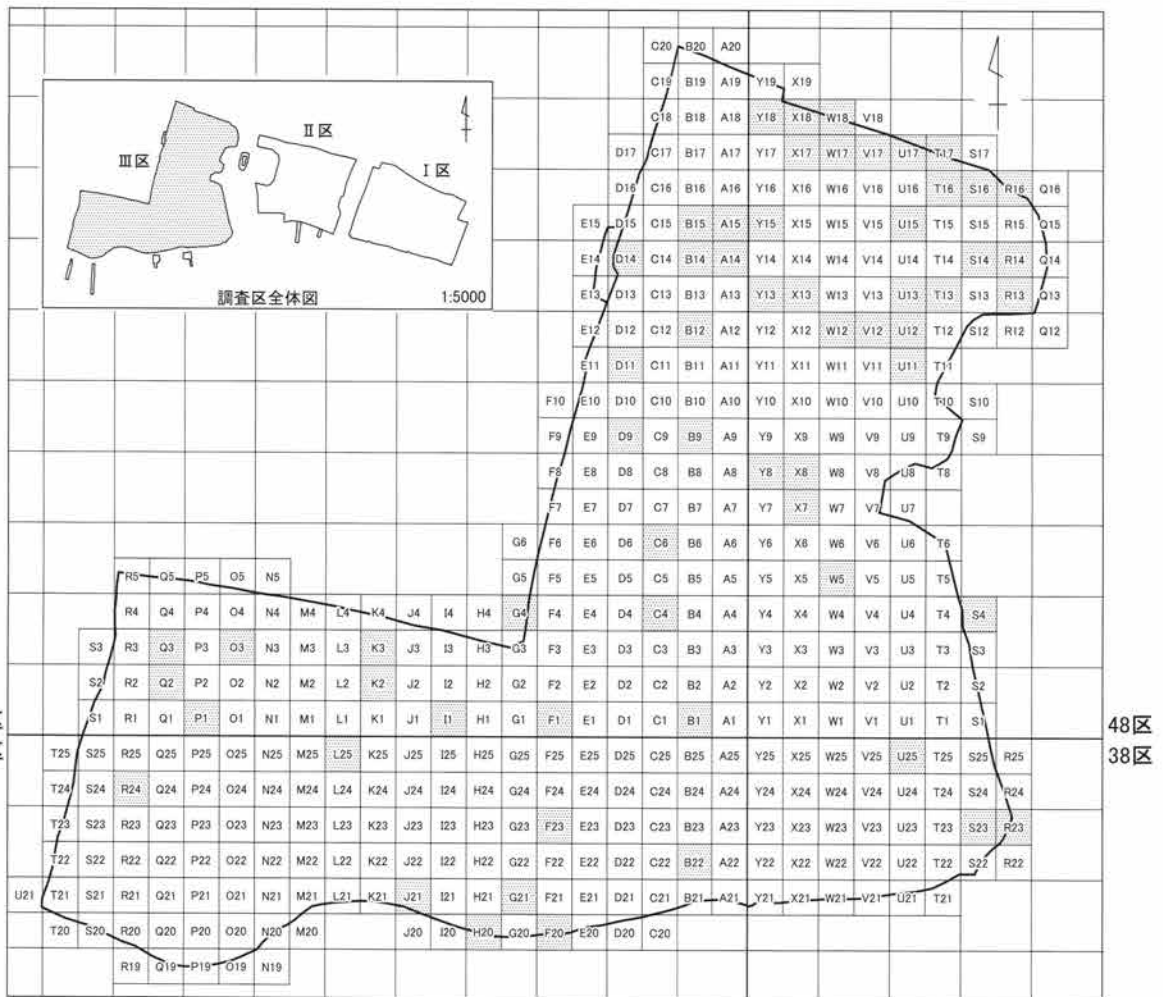
第176図 95号ビット出土遺物



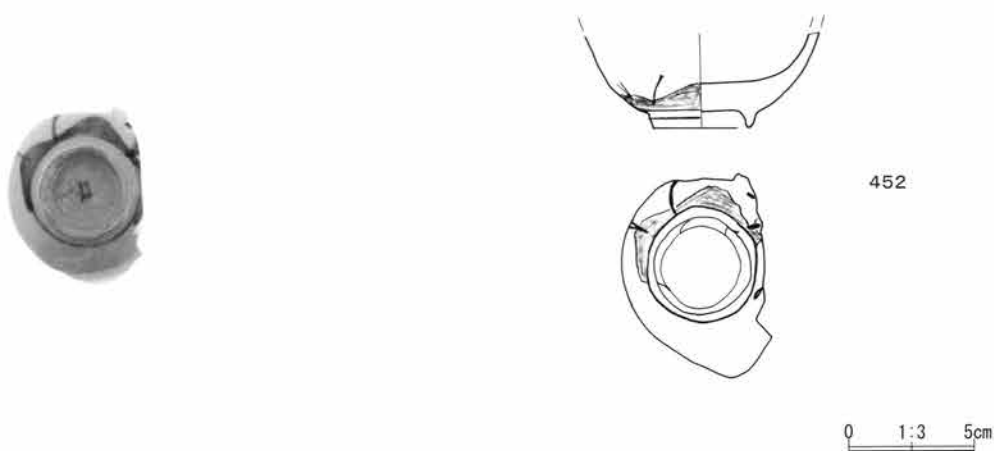
No.	番号	旧区名・遺構名 ・遺物番号	残存状態	種類	発行年	備考
451	-	39区 16号トレンチ -	完形	政和通宝	1111年	銅製

第177図 39区16号トレンチ(旧番号)出土遺物


5. Ⅲ区遺構外出土遺物



Ⅲ区グリッド図



No.	旧区名	グリッド	土器種別 器種	法量(cm) ①口径②器高③底径	成・整形技法の特徴	時代	残存状況
452	38区	-	陶磁器 碗	① - ② (3.7) ③ 3.8	肥前磁器碗。波佐見系。	18世紀中～ 後	底部



No.	旧区名	グリッド	器種	法量(cm) ①口径②器高③底径	色		備考
					外面	内面	
453	38区	U 25	漆器 蓋?	① - ② (2.5) ③ 5.4	黒色	赤色	-

第178図 遺構外出土遺物(1)



0 1:3 5cm

No.	旧区名	グリッド	土器種別 器種	法量(cm)			成・整形技法の特徴	時代	残存状況
				①口径	②器高	③底径			
454	39区	B22	陶磁器 碗	① -	② -	③ 4.6	肥前陶器碗。呉器手。	117世紀後	底部

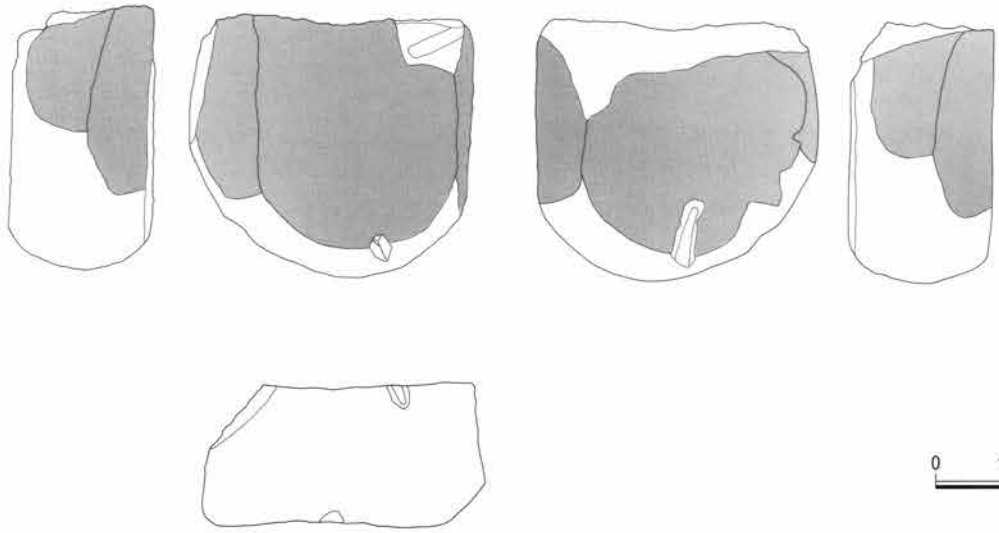


0 1:3 5cm

No.	旧区名	グリッド	土器種別 器種	法量(cm)			成・整形技法の特徴	時代	残存状況
				①口径	②器高	③底径			
455	39区	F20	陶磁器 香炉	① -	② (5.0)	③ (9.0)	瀬戸・美濃陶器。香炉。体部外面灰釉。	17世紀後～ 18世紀中	底部

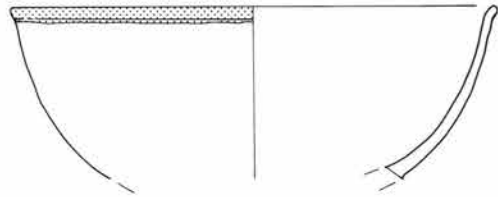


第179図 遺構外出土遺物(2)

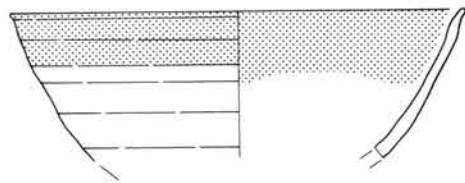


456

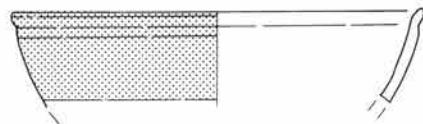
No.	旧区名	グリッド	器種	石材	計測値(cm・g)		特徴	残存状況
					①全長	②幅③厚④重量		
456	39区	F23	砥石	安山岩	① 16.6	② 18.6	4面使用。	1/2
					③ 9.1	④ 2,700		



457



458

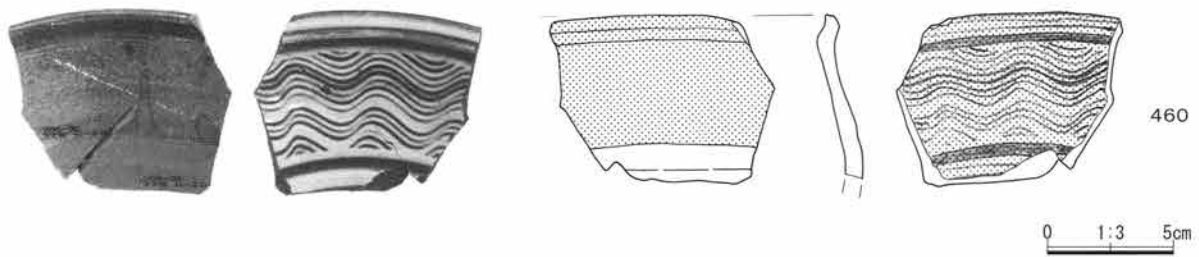


459

0 1:3 5cm

No.	旧区名	グリッド	土器種別 器種	法量(cm)			成・整形技法の特徴	時代	残存状況
				①口径	②器高	③底径			
457	39区	G21	灰釉陶器	① 19.2	② 6.8	③ -	東濃。灰釉陶器。	平安時代	口縁部
458	39区	G21	灰釉陶器	① 18.0	② 5.8	③ -	東濃。灰釉陶器。	平安時代	口縁部片
459	39区	G21	灰釉陶器	① 16.2	② 3.6	③ -	東濃。灰釉陶器。	平安時代	口縁部片


第180図 遺構外出土遺物(3)



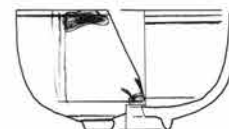
No.	旧区名	グリッド	土器種別 器種	法量(cm)		成・整形技法の特徴	時代	残存状況
				①口径	②器高③底径			
460	39区	H20	陶磁器 鉢	① -	② (6.6) ③ -	肥前陶器。鉢。内面白土により波状文。	江戸時代	口縁部片




461



No.	旧区名	グリッド	土器種別 器種	法量(cm)		成・整形技法の特徴	時代	残存状況
				①口径	②器高③底径			
461	39区	R24	陶磁器 仏飯器	① -	② (3.0) ③ 4.0	肥前磁器。仏飯器。	江戸時代	底部




462




No.	旧区名	グリッド	土器種別 器種	法量(cm)		成・整形技法の特徴	時代	残存状況
				①口径	②器高③底径			
462	39区	-	陶磁器 丸碗	① (8.6)	② 4.7 ③ (3.2)	肥前磁器。丸碗。	18世紀後～ 19世紀前	口縁部～ 底部片
463	39区	-	陶磁器 丸碗	① -	② (2.8) ③ (3.0)	肥前磁器。丸碗。	18世紀後～ 19世紀前	底部

第181図 遺構外出土遺物(4)

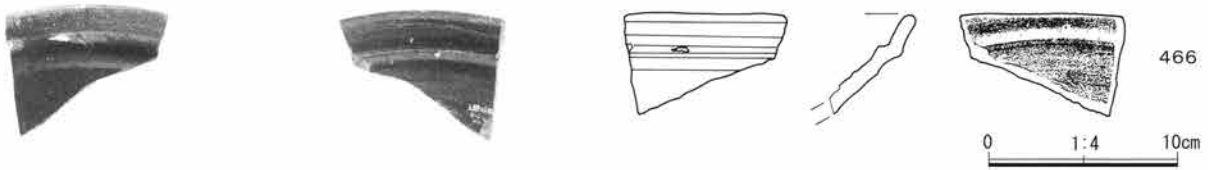


No.	旧区名	グリッド	器種	石材	計測値(cm・g)				特徴	残存状況
					①全長	②幅	③厚	④重量		
464	39区	-	五輪塔 (空輪)	粗粒輝石 安山岩	① (10.8)	② 12.3	③ -	④ 1,310	底部に凹み有り。	ほぼ完形



No.	旧区名	グリッド	器種	計測値(cm)				特徴
				長さ	幅	厚さ	重量(g)	
465	39区	-	鉄鍋の一部	10	12.1	0.5	162.0	-

第182図 遺構外出土遺物(5)



No.	旧区名	グリッド	土器種別 器種	法量(cm) ①口径②器高③底径	成・整形技法の特徴	時代	残存状況
466	48区	R13	陶器 すり鉢	① - ② - ③ -	瀬戸・美濃陶器。すり鉢。	18世紀後	口縁部片



No.	旧区名	グリッド	土器種別 器種	法量(cm) ①口径②器高③底径	成・整形技法の特徴	時代	残存状況
467	48区	R14	陶器 すり鉢	① - ② - ③ -	瀬戸・美濃陶器。すり鉢。	18世紀後	口縁部片



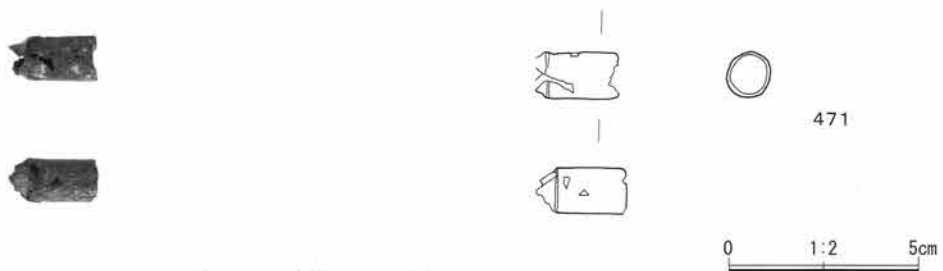
No.	旧区名	グリッド	土器種別 器種	法量(cm) ①口径②器高③底径	成・整形技法の特徴	時代	残存状況
468	48区	R16	陶磁器 碗	① 10.2 ② (4.4) ③ -	瀬戸・美濃陶器。碗。柿釉。	18世紀中～ 後	1/3



No.	旧区名	グリッド	土器種別 器種	法量(cm) ①口径②器高③底径	成・整形技法の特徴	時代	残存状況
469	48区	S4	陶磁器 碗	① - ② 4.6 ③ 3.0	肥前陶器碗。陶胎染付。	18世紀	体部～底部

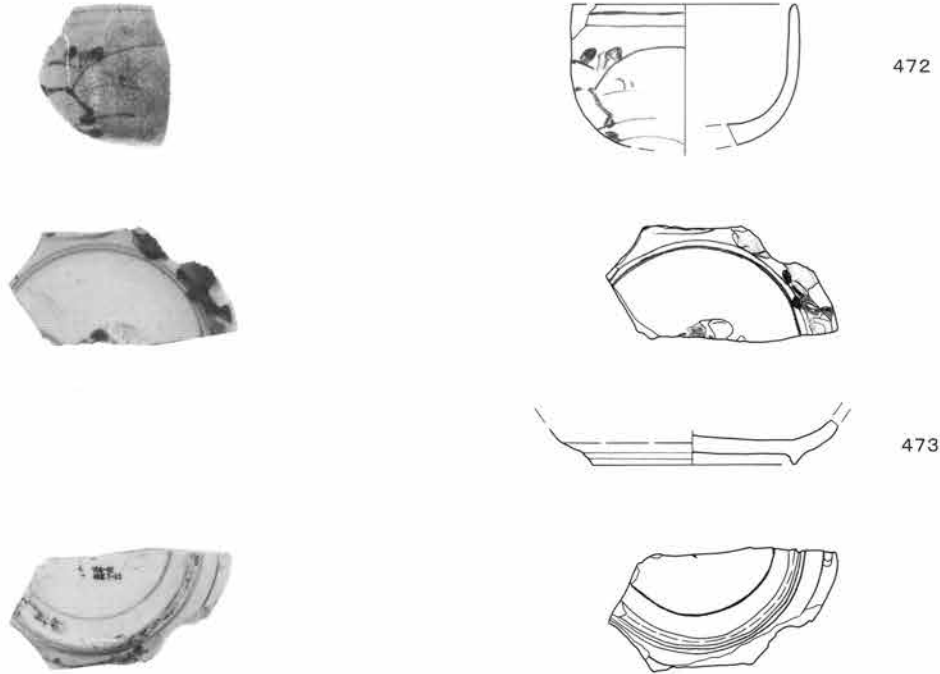


No.	旧区名	グリッド	土器種別 器種	法量(cm) ①口径②器高③底径	成・整形技法の特徴	時代	残存状況
470	48区	S14	陶器 すり鉢	① - ② - ③ -	丹波陶器。すり鉢。	江戸時代	破片




第183図 遺構外出土遺物(6)

No.	旧区名	グリッド	器種	計測値(cm)				残存状態	特徴
				長さ	幅	厚さ	重量(g)		
471	48区	S16	煙管 雁首(肩)	2.4	1.2	0.12	1.7	1/3	緑青付着



0 1:3 5cm

No.	旧区名	グリッド	土器種別 器種	法量(cm)	成・整形技法の特徴	時代	残存状況
				①口径②器高③底径			
472	48区	T13	陶磁器 碗	① 8.8 ② - ③ -	肥前陶器碗。陶胎染付。	18世紀	口縁部～体部
473	48区	T13	陶磁器 皿	① - ② - ③ 8.0	肥前磁器皿。波佐見系。見込み五弁花 コンニャク判。高台内不明銘。	18世紀前～ 中	底部



0 1:3 5cm


No.	旧区名	グリッド	土器種別 器種	法量(cm)	成・整形技法の特徴	時代	残存状況
				①口径②器高③底径			
474	48区	T16	陶磁器 皿	① - ② - ③ -	肥前陶器皿。青緑釉。内野山諸窯。	17世紀後～ 18世紀	口縁部片



0 1:1 3cm

No.	旧区名	グリッド	残存状態	種類	発行年	備考
475	48区	T16	3/4	寛永通宝?	1626年以後	銅製

第184図 遺構外出土遺物(7)

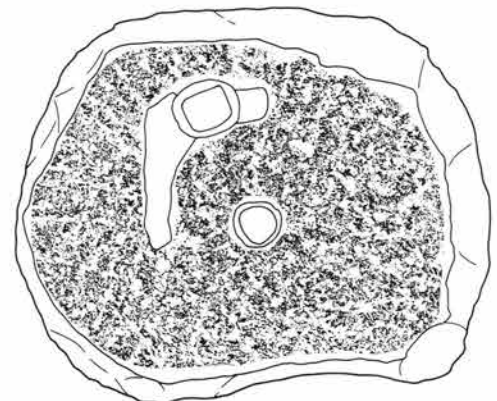
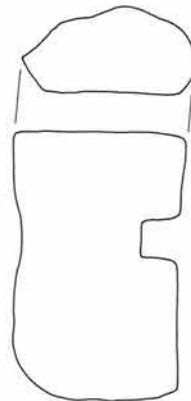
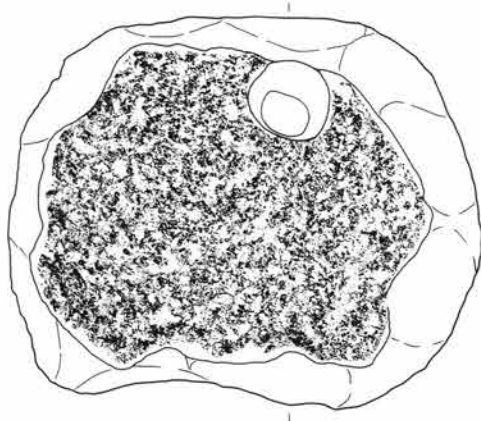


第185図 遺構外出土遺物(8)

No.	旧区名	グリッド	器種	計測値(cm)				残存状態	特徴
				長さ	幅	厚さ	重量(g)		
476	48区	T17	筭	(8.6)	0.8	0.1	0.8	ほぼ完形	甍甲
477	48区	T17	煙管 (火皿)	-	-	0.02	1.4	火皿完形	緑青付着
478	48区	T17	鉦鼓	直径(上) : 12.1 直径(下) : 10.3		0.2	328.3	ほぼ完形	吊り下げ部2ヶ所。緑青付着。
479	48区	T17	鉄 (蔵の鍵)	17.8	0.6	0.6	63.6	ほぼ完形	くるり鍵か?



480



0 1:5 10cm

No.	区番号	出土場所 (新番号)	出土場所 (旧番号)	種類	計測値 cm, kg	石材	形状や特徴								
							①形状	②目目分割数等	③挽手穴形状	④芯穴	⑤供給口	⑥成形・整形	⑦すり合わせ部	⑧石質	⑨備考
480	Ⅲ (48)	T-17 グリッド	T-17 グリッド No-	粉挽き臼 (上臼)	口径 32 cm 残高 12.2 cm 14.2 kg	粗粒輝石 安山岩	①ほぼ全体が残る上臼。②挽き目左回りか。磨減により分割数不明。拓本でかろうじて目の存在が確認できる。③使用による僅かな磨減が確認できる。⑤上からは楕円形、すり合わせ部からは隅丸長方形を呈す。⑦全体的にざらついているが僅かに使用の痕跡を窺い知ることができる。尾の短いものくぼりが認められる。⑧粒の大ききの異なる結晶が混ざる石材。⑨全体に造作が荒く、側面ではどこが欠損しどの部分が残っているのかも判断しにくい。上縁部は全て打ち欠かれている。								




481

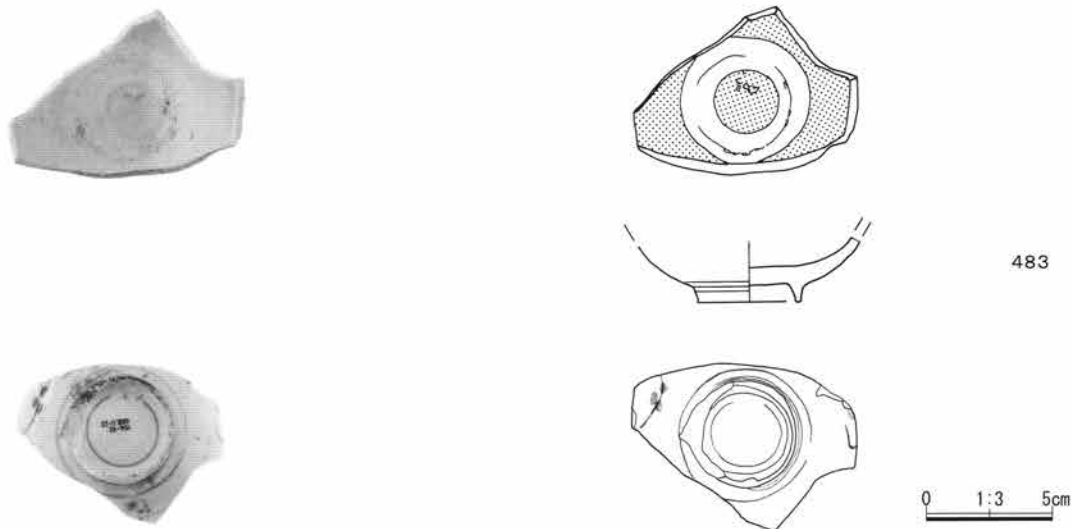
0 1:4 10cm

No.	旧区名	グリッド	土器種別 器種	法量(cm)			成・整形技法の特徴	時代	残存状況
				①口径	②器高	③底径			
481	48区	U11	陶器 すり鉢	①-	②(5.2)	③-	丹波?陶器。すり鉢。	江戸時代	口縁部片

第186図 遺構外出土遺物(9)



No.	旧区名	グリッド	器種	石材	計測値(cm・g)				特徴	残存状況
					①全長	②幅	③厚	④重量		
482	48区	U11	磨石	粗粒輝石 安山岩	① 17.8	② 7.7	③ 4.2	④ 1,040	1面使用	2/3?



No.	旧区名	グリッド	土器種別 器種	法量(cm)			成・整形技法の特徴	時代	残存状況
				①口径	②器高	③底径			
483	48区	U12	陶磁器 碗	① - ② - ③	4.0		肥前磁器。碗。見込み蛇ノ目釉剥ぎ。	18世紀前～中	底部



No.	旧区名	グリッド	土器種別 器種	法量(cm)			成・整形技法の特徴	時代	残存状況
				①口径	②器高	③底径			
484	48区	U13	陶磁器 片口鉢	① - ② - ③ -			瀬戸・美濃陶器。片口鉢。	18世紀	片口部片



第187図 遺構外出土遺物(10)

No.	旧区名	グリッド	土器種別 器種	法量(cm)		成・整形技法の特徴	時代	残存状況
				①口径②器高③底径				
485	48区	U15	陶磁器 すり鉢	① - ② - ③ -		瀬戸・美濃陶器。すり鉢。	19世紀中か?	口縁部片



486

0 1:3 5cm

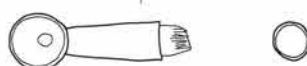
No.	旧区名	グリッド	土器種別 器種	法量(cm)		成・整形技法の特徴	時代	残存状況
				①口径②器高③底径				
486	48区	U15	陶磁器 瓶	① - ② (5.0) ③ -		肥前磁器。瓶。	18世紀	頸部



487

0 1:3 5cm

No.	旧区名	グリッド	土器種別 器種	法量(cm)		成・整形技法の特徴	時代	残存状況
				①口径②器高③底径				
487	48区	U17	陶磁器 碗	① - ② - ③ 3.1		瀬戸・美濃陶器碗。内面鉄釉。外面 灰釉。高台端部のみ無釉。	18世紀中～ 後	底部

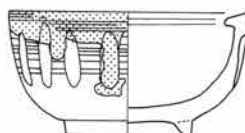


488



0 1:2 5cm

No.	旧区名	グリッド	器種	計測値(cm)					残存状態	特徴
				雁首長	幅	厚さ	火皿径	重量(g)		
488	48区	U17	煙管 雁首(首)	4.8	1.0	0.09	1.5	4.1	ほぼ完形	羅宇一部残存



489



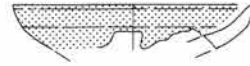
490



0 1:3 5cm

No.	旧区名	グリッド	土器種別 器種	法量(cm)		成・整形技法の特徴	時代	残存状況
				①口径②器高③底径				
489	48区	V12	陶磁器碗 ?	① 9.4 ② 4.8 ③ 4.9		瀬戸・美濃陶器。碗?内面～外面口 縁部灰釉。体部外面～高台内鉄釉。 高台端部無釉。	18世紀	口縁部～底部 1/2
490	48区	V12	陶磁器 碗	① - ② - ③ 4.6		肥前磁器碗。波佐見系。高台内不明 銘。	18世紀中～ 後	底部

第188図 遺構外出土遺物(11)



491

0 1:3 5cm

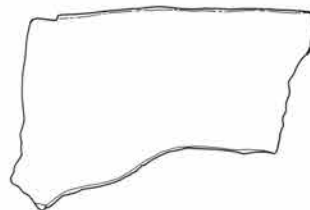
No.	旧区名	グリッド	土器種別 器種	法量(cm)			成・整形技法の特徴	時代	残存状況
				①口径	②器高	③底径			
491	48区	V17	陶磁器 灯明皿	①(9.5)	②-	③-	製作地不詳。陶器。灯明皿。鉄釉。	江戸時代	口縁部



492

0 1:3 5cm

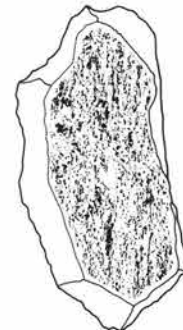
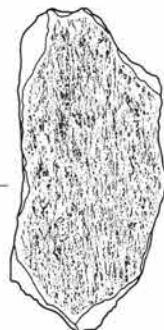
No.	旧区名	グリッド	器種	石材	計測値(cm・g)				特徴	残存状況
					①全長	②幅	③厚	④重量		
492	48区	W12	砥石	砥沢石	①7.4	②2.5	③1.3	④40	破損部を除く4面使用。	完形



493

0 1:3 5cm

No.	旧区名	グリッド	器種	計測値(cm)				残存状態	特徴
				長さ	幅	厚さ	重量(g)		
493	48区	W17	鉄錫破片	-	-	0.1	8.34	破片	口縁部か?



494

0 1:3 5cm

No.	旧区名	グリッド	器種	石材	計測値(cm・g)				特徴	残存状況
					①全長	②幅	③厚	④重量		
494	48区	W17	板碑?	緑泥片岩	①(12.8)	②(5.7)	③1.8	④260	文字の刻印無し。	破片

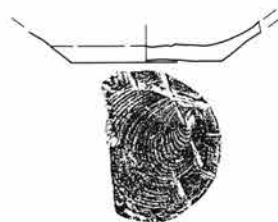
第189図 遺構外出土遺物(12)



495

0 1:3 5cm

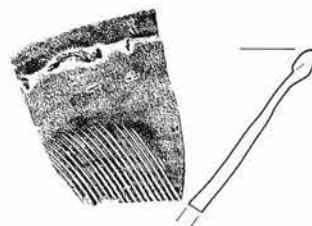
No.	旧区名	グリッド	土器種別 器種	法量(cm)	成・整形技法の特徴	時代	残存状況
				①口径②器高③底径			
495	48区	W18	陶磁器 皿	①(13.5)②-③-	瀬戸・美濃陶器皿。菊皿。	17世紀	口縁部片



496

0 1:3 5cm

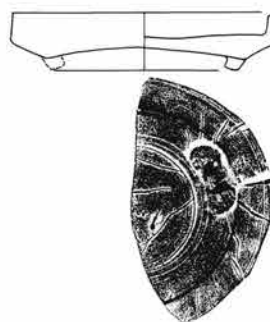
No.	旧区名	グリッド	土器種別 器種	法量(cm)	①胎土②焼成③色調	成・整形技法の特徴	残存状況
				①口径②器高③底径	①砂・白色鉱物②還元焰③灰色		
496	48区	X7	須恵器 坏	①-②-③6.0	①砂・白色鉱物②還元焰③灰色	ロクロ整形。右回転。底部回転糸切り。10C前。	底部4/5



497

0 1:4 10cm

No.	旧区名	グリッド	土器種別 器種	法量(cm)	成・整形技法の特徴	時代	残存状況
				①口径②器高③底径			
497	48区	X8	陶器 すり鉢	①-②-③-	瀬戸・美濃陶器。すり鉢。	江戸時代	口縁部片

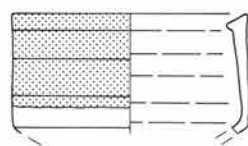


498

0 1:3 5cm

No.	旧区名	グリッド	土器種別 器種	法量(cm)	成・整形技法の特徴	時代	残存状況
				①口径②器高③底径			
498	48区	X13	陶磁器 香炉	①10.2 ②(2.3) ③7.2	瀬戸・美濃陶器。香炉。灰釉。	18世紀中	底部

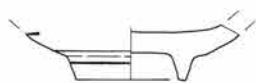
第190図 遺構外出土遺物(13)



499

0 1:3 5cm

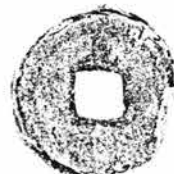
No.	旧区名	グリッド	土器種別 器種	法量(cm)		成・整形技法の特徴	時代	残存状況
				①口径②器高③底径				
499	48区	X13	陶磁器 香炉	① 9.3 ② - ③ -		瀬戸・美濃陶器。香炉。	18世紀中～後	口縁部片



500

0 1:3 5cm

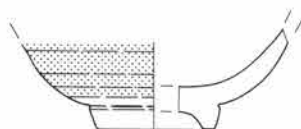
No.	旧区名	グリッド	土器種別 器種	法量(cm)		成・整形技法の特徴	時代	残存状況
				①口径②器高③底径				
500	48区	X17	陶磁器 碗	① - ② - ③ 4.4		肥前陶器碗。陶胎染付。	18世紀	底部



501

0 1:1 3cm

No.	旧区名	グリッド	残存状態	種類	発行年	備考
501	48区	X18	ほぼ完形	寛永通宝	1626年以後	銅製



502

0 1:3 5cm

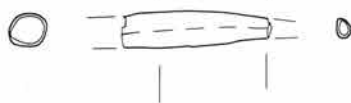
No.	旧区名	グリッド	土器種別 器種	法量(cm)		成・整形技法の特徴	時代	残存状況
				①口径②器高③底径				
502	48区	Y8	陶磁器 碗	① - ② - ③ 4.6		瀬戸・美濃陶器。碗。尾呂茶碗。胎釉。高台脇以下鉄化脏。	18世紀前～中	底部



503

0 1:3 5cm

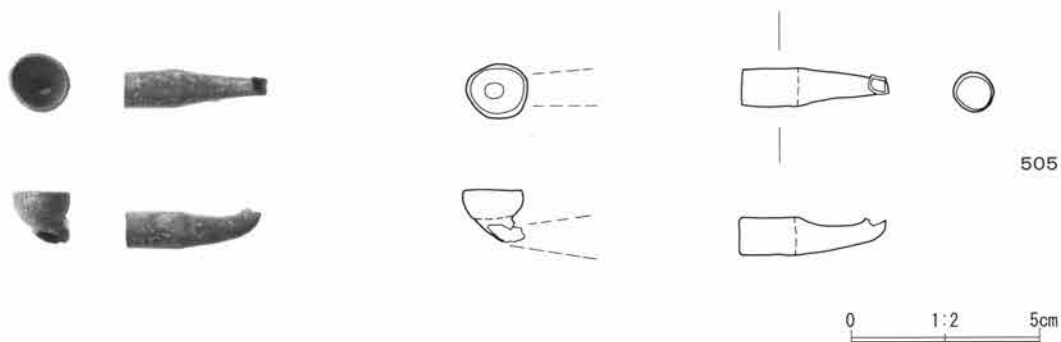
No.	旧区名	グリッド	土器種別 器種	法量(cm)		成・整形技法の特徴	時代	残存状況
				①口径②器高③底径				
503	48区	Y13	陶磁器 小碗	① - ② - ③ 2.9		肥前磁器小碗。	18世紀中～19世紀前	底部



504

0 1:2 5cm

第191図 遺構外出土遺物(14)



No.	旧区名	グリッド	器種	計測値(cm)					残存状態	特徴
				長さ	幅	火皿径	厚さ	重量(g)		
504	48区	Y15	煙管(吸口)	3.9	0.9	-	0.05	2.9	ほぼ完形	一部、緑青付着。
505	48区	Y15	煙管(火皿・吸口)	3.9	1.0	1.6	0.09	6.8	ほぼ完形	一部、緑青付着。



No.	旧区名	グリッド	土器種別 器種	法量(cm)	成・整形技法の特徴	時代	残存状況
				①口径②器高③底径			
506	48区	Y18	陶磁器 灯明皿	① - ② - ③ 5.0	瀬戸・美濃陶器? 灯明皿。胎釉。外面 体部以下釉をぬぐい取る。	18世紀中～ 後か?	底部

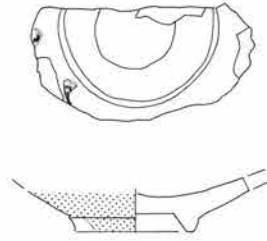


No.	旧区名	グリッド	土器種別 器種	法量(cm)	成・整形技法の特徴	時代	残存状況
				①口径②器高③底径			
507	49区	A14	陶磁器 香炉	① 5.0 ② 3.0 ③ (4.2)	瀬戸・美濃陶器。香炉。胎釉。	18世紀後～ 19世紀前	口縁部片

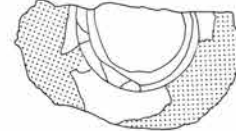


No.	旧区名	グリッド	土器種別 器種	法量(cm)	成・整形技法の特徴	時代	残存状況
				①口径②器高③底径			
508	49区	A15	陶磁器 香炉	① - ② - ③ (5.8)	瀬戸・美濃陶器。香炉。	江戸時代	底部

第192図 遺構外出土遺物(15)

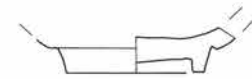


509



0 1:3 5cm

No.	旧区名	グリッド	土器種別 器種	法量(cm)			成・整形技法の特徴	時代	残存状況
				①口径	②器高	③底径			
509	49区	B1	陶磁器 皿	① -	② -	③ 4.6	肥前磁器。皿。見込み蛇ノ目軸刺ぎ。	17世紀後～ 18世紀前	底部



510

0 1:3 5cm

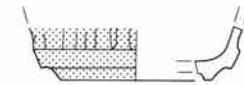
No.	旧区名	グリッド	土器種別 器種	法量(cm)			成・整形技法の特徴	時代	残存状況
				①口径	②器高	③底径			
510	49区	B9	陶磁器鉢 ?	① -	② -	③ 5.4	瀬戸・美濃陶器。鉢?見込み目痕あり。胎軸。高台脇以下無軸。	江戸時代	底部



511

0 1:3 5cm

No.	旧区名	グリッド	土器種別 器種	法量(cm)			①胎土②焼成 ③色調	成・整形技法の特徴	残存状況
				①口径	②器高	③底径			
511	49区	B12	須恵器 埴	① -	② -	③ (6.0)	①砂・黒色鉱物 ②還元焰 ③灰色	ロクロ整形。底部回転糸切り後、高台貼付。	底部1/2



512

0 1:3 5cm

No.	旧区名	グリッド	土器種別 器種	法量(cm)			成・整形技法の特徴	時代	残存状況
				①口径	②器高	③底径			
512	49区	B12	陶磁器 香炉	① -	② -	③ (5.9)	肥前磁器。青磁香炉。内面無釉。	18世紀	底部片



513

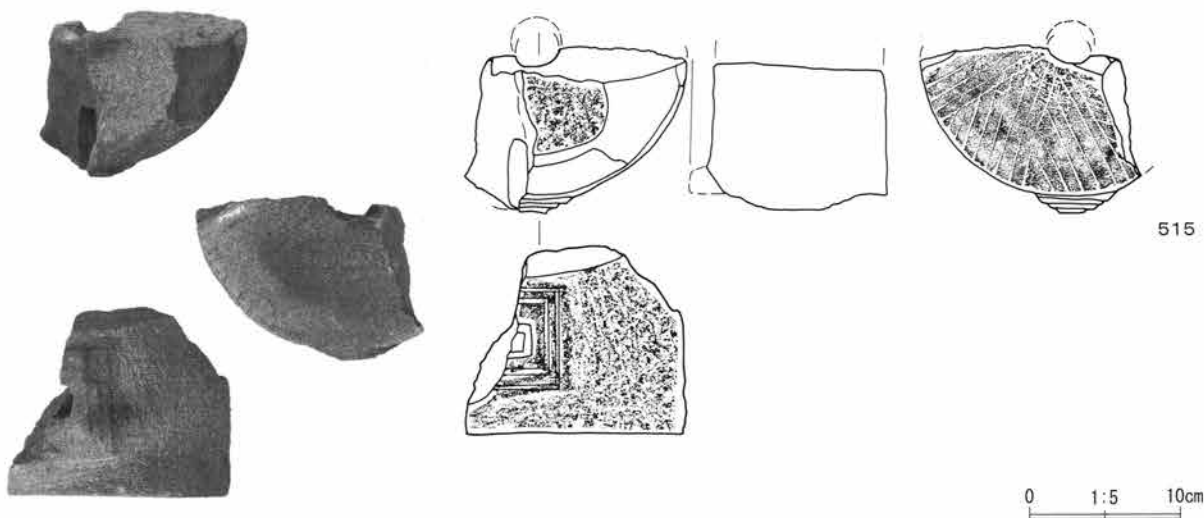
0 1:3 5cm

No.	旧区名	グリッド	土器種別 器種	法量(cm)			成・整形技法の特徴	時代	残存状況
				①口径	②器高	③底径			
513	49区	B14	陶器 すり鉢	① -	② -	③ (10.4)	丹波陶器?すり鉢。	江戸時代	底部片

第193図 遺構外出土遺物(16)



No.	旧区名	グリッド	残存状態	種類	発行年	備考
514	49区	B15	一部欠。	紹聖元宝	1094年	銅製



No.	区番号	出土場所(新番号)	出土場所(旧番号)	種類	計測値 cm, kg	石材	形状や特徴								
							①形状	②臼目分割数等	③挽手穴形状	④芯穴	⑤供給口	⑥成形・整形	⑦すり合わせ部	⑧石質	⑨備考
515	III(49)	C-4グリッド	C-4グリッドNo1	茶臼(上臼)	推定口径19cm 残高12.5cm 重さ2.0kg	粗粒輝石 安山岩	①上臼約1/4破片。②挽き目左回り。8分割か。細いがしっかりした深い目が刻まれている。③3重の方形座飾り座を有する挽手穴が穿たれている。④⑤円形。⑥側面はピシャン状工具仕上げ痕。上面はやや荒い水磨き仕上げ。⑦ほぼ全面にすり合わせが認められるが、特に茶臼半径の外側約2/3が使用による擦り合わせできれいに磨滅している。⑧緻密な石質。⑨側面部が丁寧に整形されている。								

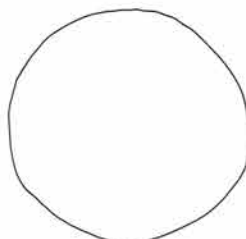


No.	旧区名	グリッド	土器種別 器種	法量(cm)		成・整形技法の特徴	時代	残存状況
				①口径	②器高③底径			
516	49区	C6	灰軸陶器瓶	① -	② (8.2) ③ -	灰軸陶器瓶。	平安時代	破片

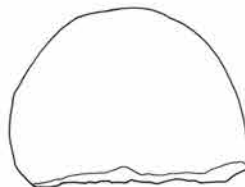


No.	旧区名	グリッド	土器種別 器種	法量(cm)		成・整形技法の特徴	時代	残存状況
				①口径	②器高③底径			
517	49区	D9	陶磁器 片口鉢	① -	② - ③ -	瀬戸・美濃陶器。片口鉢。灰軸。	18世紀後～ 19世紀前	口縁部片

第194図 遺構外出土遺物(17)

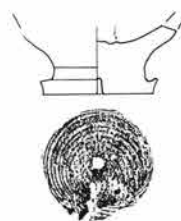


518



0 1:3 5cm

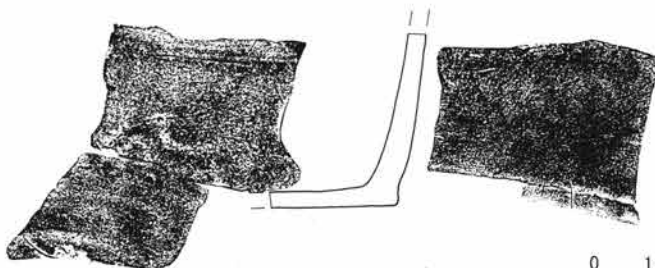
No.	旧区名	グリッド	器種	石材	計測値(cm・g)				特徴	残存状況
					①全長	②幅	③厚	④重量		
518	49区	D11	五輪塔(空輪)	安山岩	① (6.9)	② 9.5	③ -	④ 440	底部破損	上部のみ



519

0 1:3 5cm

No.	旧区名	グリッド	土器種別 器種	法量(cm)			成・整形技法の特徴	時代	残存状況
				①口径	②器高	③底径			
519	49区	D14	陶磁器 ひょうそく	① -	② (2.7)	③ 4.4	瀬戸・美濃陶器。ひょうそく。胎釉。	18世紀後～ 19世紀前	底部



520

0 1:3 5cm

No.	旧区名	グリッド	土器種別 器種	法量(cm)			①胎土②焼成③色調		成・整形技法の特徴	残存状況	
				①口径	②器高	③底径	①砂・白色鉱物	②酸火焔			
520	49区	G4	内耳鍋	① -	② (6.8)	③ 5.0	①砂・白色鉱物	②酸火焔	③赤褐色	内外面に煤附着。	-



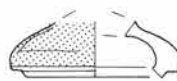
521



0 1:3 5cm

第195図 遺構外出土遺物(18)

No.	旧区名	グリッド	土器種別 器種	法量(cm)		成・整形技法の特徴	時代	残存状況
				①口径	②器高③底径			
521	49区	I 1	陶磁器 丸碗	① -	② - ③ 3.4	肥前磁器。丸碗。	18世紀後～ 19世紀前	底部



522

0 1:3 5cm

No.	旧区名	グリッド	土器種別 器種	法量(cm)		成・整形技法の特徴	時代	残存状況
				①口径	②器高③底径			
522	49区	K 2	陶磁器 蓋	① 5.0	② - ③ -	中国製であろう青磁。蓋。型作りで文様は陽刻。	中世か?	-



523

0 1:3 5cm

No.	旧区名	グリッド	土器種別 器種	法量(cm)		①胎土②焼成 ③色調	成・整形技法の特徴	残存状況
				①口径	②器高③底径			
523	49区	K 3	須恵器 坏	① -	② - ③ 8.0	①砂 ②還元焰 ③灰白色	ロクロ整形。底部回転糸切。10C前半。	底部1/5



524



0 1:2 5cm

No.	旧区名	グリッド	器種	計測値(cm)				残存状態	特徴
				長さ	幅	厚さ	重量(g)		
524	49区	K 3	埴管(雁首)	5.9	0.6	0.06	3.9	首～肩部	緑青付着



525



0 1:3 5cm

No.	旧区名	グリッド	土器種別 器種	法量(cm)		成・整形技法の特徴	時代	残存状況
				①口径	②器高③底径			
525	49区	O 3	陶磁器 碗	① -	② - ③ 5.8	龍泉窯系青磁。碗。鎮蓮弁文。	13世紀	底部

第196図 遺構外出土遺物(19)



No.	旧区名	グリッド	土器種別 器種	法量(cm)	①胎土②焼成 ③色調	成・整形技法の特徴	残存状況
				①口径②器高③底径			
526	49区	O3	須恵器 坏	① 6.8 ② 1.6 ③ 4.8	①砂・小石 ②半還元焰 ③灰白色	ロクロ整形。底部回転糸切。	2/3



No.	旧区名	グリッド	残存状態	種類	発行年	備考
527	49区	O3	完形	寛永通宝	1626年	銅製




No.	旧区名	グリッド	土器種別 器種	法量(cm)	成・整形技法の特徴	時代	残存状況
				①口径②器高③底径			
528	49区	P1	陶器 すり鉢	① - ② (4.0) ③ -	丹波陶器?すり鉢。	江戸時代	破片




No.	旧区名	グリッド	土器種別 器種	法量(cm)	成・整形技法の特徴	時代	残存状況
				①口径②器高③底径			
529	49区	Q2	陶磁器 碗	① - ② - ③ -	瀬戸・美濃陶器。碗。灰釉。	17世紀~ 18世紀前	口縁部片



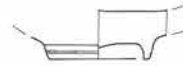
No.	旧区名	グリッド	土器種別 器種	法量(cm)	成・整形技法の特徴	時代	残存状況
				①口径②器高③底径			
530	49区	Q2	陶磁器 碗	① - ② - ③ (4.9)	瀬戸・美濃陶器。碗。鉄釉。高台端部のみ無釉。	不明	底部



第197図 遺構外出土遺物(20)

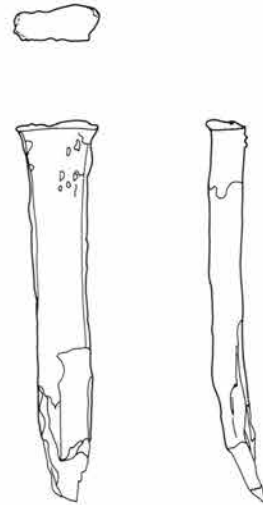


No.	旧区名	グリッド	残存状態	種類	発行年	備考
5 3 1	49区	Q 3	完形	寛永通宝	1769年	11波
5 3 2	49区	Q 3	完形	寛永通宝	1769年	11波

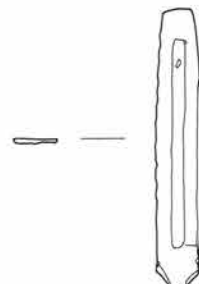


533
0 1:3 5cm

No.	旧区名	グリッド	土器種別 器種	法量(cm)			成・整形技法の特徴	時代	残存状況
				①口径	②器高	③底径			
5 3 3	49区	-	陶磁器 碗	① -	② -	③ 4.0	肥前陶器碗。陶胎染付。	18世紀	底部



534

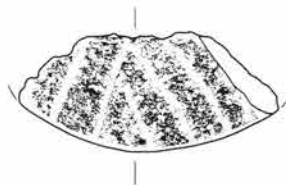


535

0 1:2 5cm

第198図 遺構外出土遺物(21)

No.	旧区名	グリッド	器種	計測値(cm)				残存状態	特徴
				長さ	幅	厚さ	重量(g)		
534	49区	-	釜(タガネ)	10.1	2.1	0.9	64.6	ほぼ完形	鉄製。錆付着。
535	49区	-	筭?	7.4	1.2	0.1	5.9	ほぼ完形	銅製。1面に刻模様有り。



536

0 1:5 10cm

No.	区番号	出土場所(新番号)	出土場所(旧番号)	種類	計測値 cm, kg	石材	形状や特徴
							①形状 ②臼目分割数等 ③挽手穴形状 ④芯穴 ⑤供給口 ⑥成形・整形 ⑦すり合わせ部 ⑧石質 ⑨備考
536	Ⅲ(49)	Ⅲ区不明	49区No不明	粉挽き臼(下臼)	推定口径30cm 7.6cm 重さ0.9kg	粗粒輝石 安山岩	①下臼上辺部破片。②挽き目左回り。分割数不明。棒状ノミによる深い目が残る。⑥側面に棒状ノミの成形痕が残る。⑦石臼半径の外側部にすり合わせによる磨減が認められる。⑧多孔質の石材を使用。




537

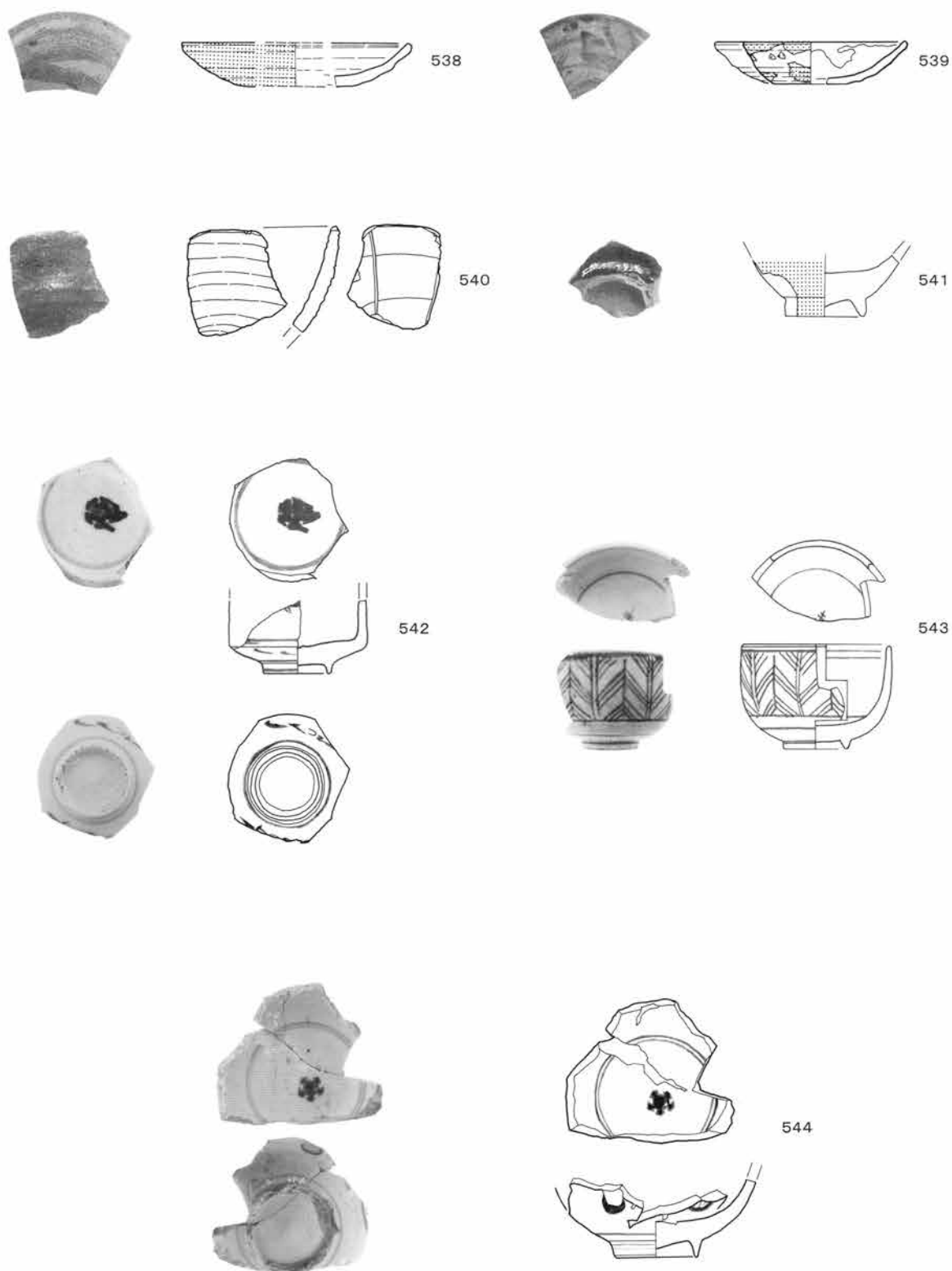
0 1:1 3cm

No.	旧区名	グリッド	残存状態	種類	発行年	備考
537	49区	-	約1/2	元祐通宝	1086年	銅製

第199図 遺構外出土遺物(22)

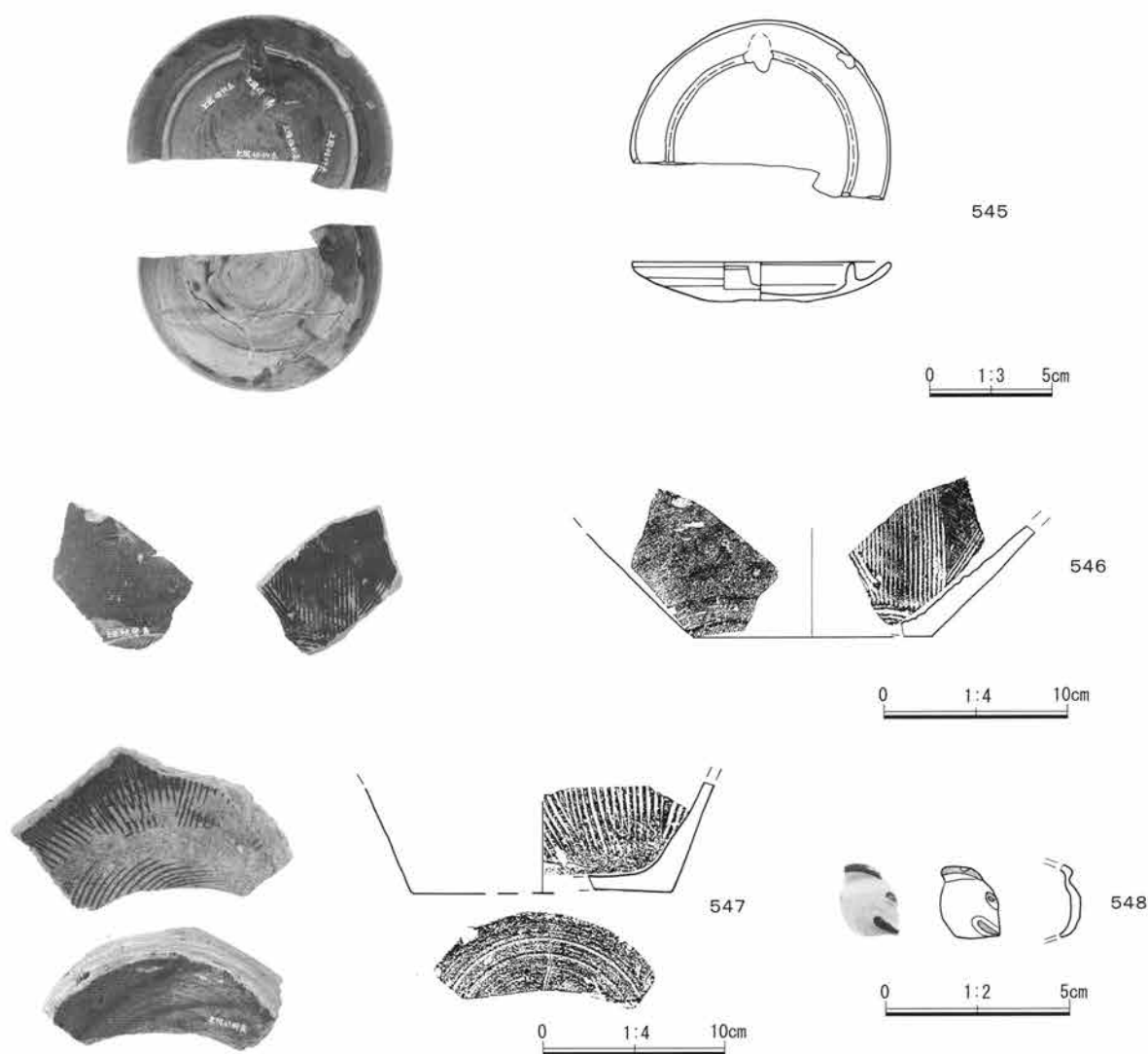


Ⅲ区1面北側空撮全景 [上が北]



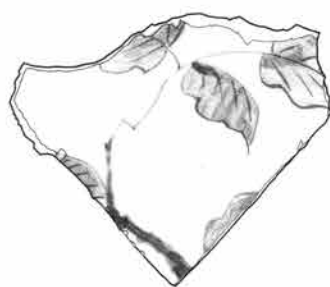
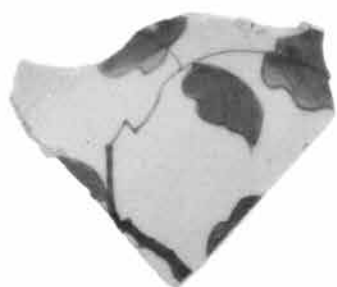
0 1:3 5cm

第200図 遺構外出土遺物(23)

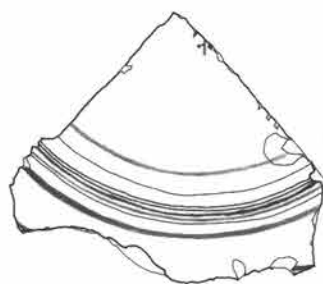


No.	旧区名	グリッド	土器種類 器種	法量 (cm)			成・整形技法の特徴	時代	残存状況
				①口径	②器高	③底径			
538	48・49区	-	陶磁器 灯明皿	① -	② -	③ -	志呂呂陶器。灯明皿。内面～体部外面 錆釉	18世紀中～ 後	口縁部～底部
539	48・49区	-	陶磁器 灯明皿	① 9.2	② 2.0	③ (3.4)	瀬戸・美濃陶器。灯明皿。錆釉。口縁 部外面以下釉をぬぐい取る。	18世紀後	口縁部～底部
540	48・49区	-	陶磁器 皿	① -	② -	③ -	製作地不詳。陶器。皿。口縁部輪花と し、切込み部内面にへら状工具により 花卉状の文様を表す。鉄釉。	江戸時代か?	口縁部片
541	48・49区	-	陶磁器 碗	① -	② -	③ 4.0	肥前陶器碗。鉄釉。	江戸時代	底部
542	48・49区	-	陶磁器 筒形碗	① -	② -	③ 3.3	肥前磁器筒形碗。見込み五弁花コンニ ャク判。	18世紀中～ 後	底部
543	48・49区	-	陶磁器 丸碗	① 7.2	② 4.9	③ 3.1	肥前磁器。丸碗。やや焼成不良。	18世紀後～ 19世紀前	1/3
544	48・49区	-	陶磁器 碗	① -	② -	③ 4.0	肥前磁器碗。波佐見系。見込み五弁花 コンニャク印判。	18世紀中～ 後	底部
545	48・49区	-	陶磁器 灯明受け皿	① 10.6	② 1.6	③ 4.0	瀬戸・美濃陶器。灯明受け皿。錆釉。 外面口縁部下釉をぬぐい取る。	18世紀後	1/2
546	48・49区	-	陶器 すり鉢	① -	② (6.0)	③ (13.2)	瀬戸・美濃陶器。すり鉢。底部外面釉 をぬぐい取る。錆釉。	江戸時代	体部～底部片
547	48・49区	-	陶器 すり鉢	① -	② (5.9)	③ (14.2)	瀬戸・美濃陶器。すり鉢。	江戸時代	体部～底部
548	48・49区	-	陶磁器 人形か水滴	① -	② 2.0	③ -	肥前磁器。赤絵。人形か水滴。	江戸時代	破片


第201図 遺構外出土遺物(24)



549



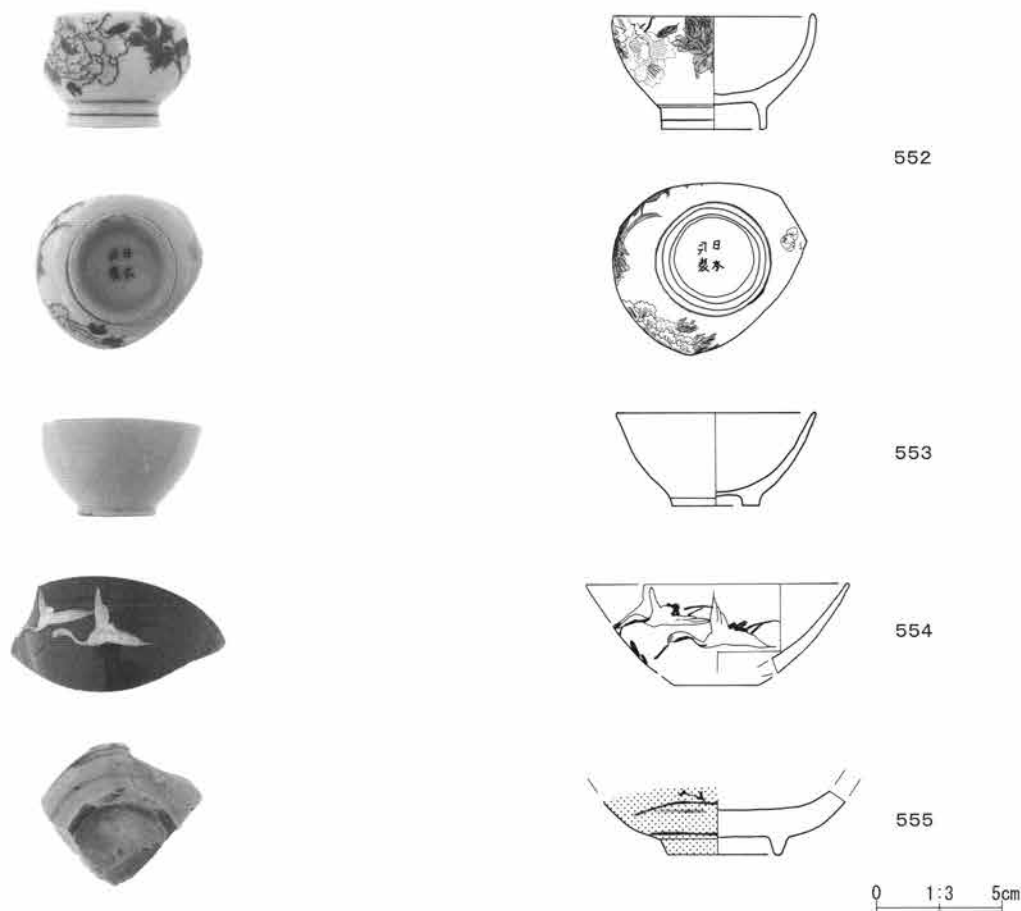
550



551

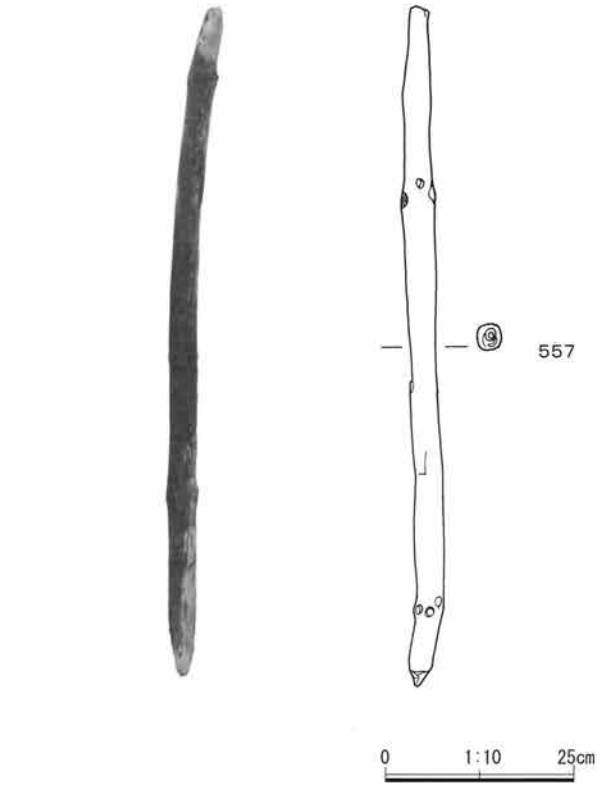
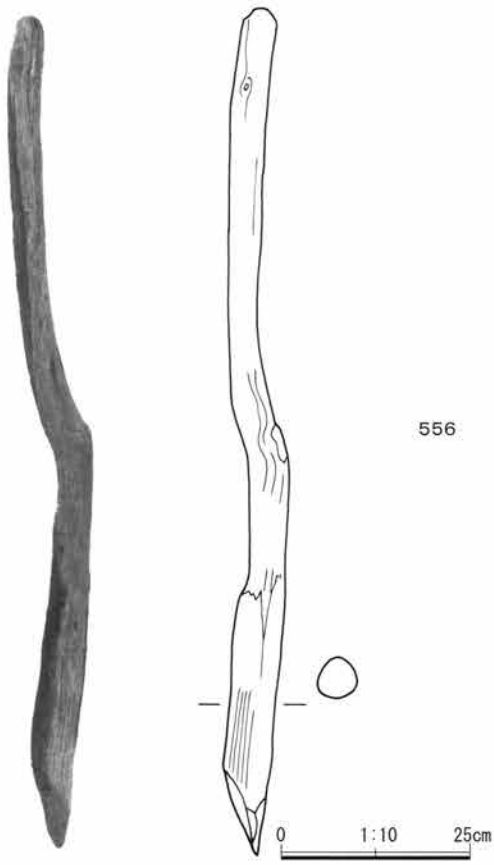
0 1:3 5cm

第202図 遺構外出土遺物(25)



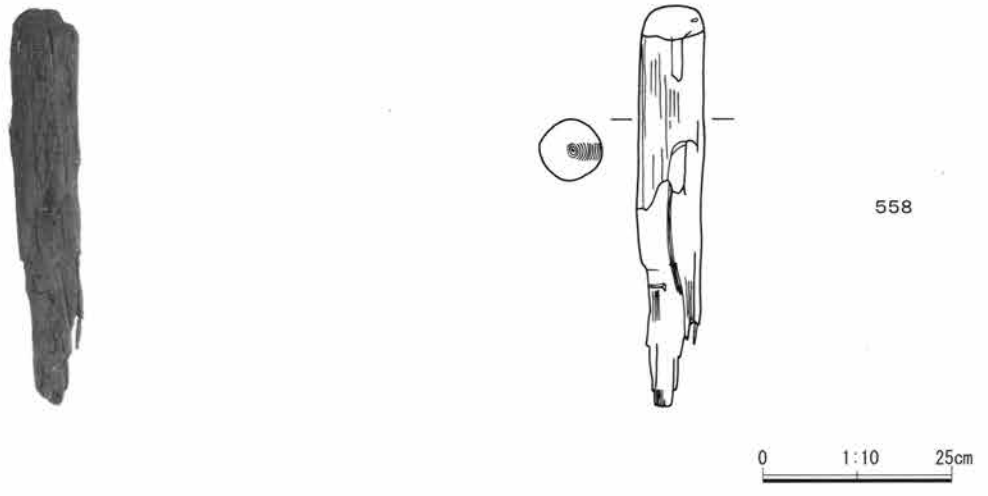
No.	旧区名	グリッド	土器種別 器種	法量 (cm)			成・整形技法の特徴	時代	残存状況
				①口径	②器高	③底径			
549	-	-	陶磁器 皿	① -	② -	③ (18.0)	肥前磁器皿。	江戸時代	底部
550	-	-	陶磁器 碗	① (7.9)	② 4.2	③ 3.2	肥前磁器碗。波佐見系。	18世紀中～ 後	底部
551	-	-	陶磁器 皿	① (13.4)	② 3.0	③ (6.8)	肥前磁器皿。波佐見系。見込み蛇ノ目 軸剥ぎ。	18世紀後～ 19世紀前	1/3
552	-	-	陶磁器 碗	① 7.9	② 4.5	③ 4.1	瀬戸・美濃磁器。碗。銅板転写。ボタ ン花卉の内部は赤色。	近代～現代	2/3
553	-	-	陶磁器 小碗	① 7.8	② -	③ 3.4	瀬戸・美濃磁器。小碗。口錆。	近・現代	1/2
554	-	-	磁器?	① 10.4	② (3.6)	③ -	製作地不詳。磁器?碗。上絵。	近・現代	口縁部
555	-	-	陶磁器 碗	① -	② -	③ 4.4	肥前陶器碗。陶胎染付。	18世紀	底部

第203図 遺構外出土遺物(26)



No.	旧区名	グリッド	遺物名	備考	
556	38区	R23	杭	先端部削り加工。	
樹種	木取り	大きさ(cm)			樹種同定No.
		長さ	幅	厚さ	
クリ	芯持材	112.0	5.0	4.0	12

No.	旧区名	グリッド	遺物名	備考	
557	49区	F1	自然木?	径3cm長さ90cm	
樹種	木取り	大きさ(cm)			樹種同定No.
		長さ	幅	厚さ	
アカマツ	芯持丸木	90.0	3.5	3.0	20



No.	旧区名	グリッド	遺物名	備考	樹種	木取り	大きさ(cm)			樹種同定No.
							長さ	幅	厚さ	
558	38区	S23	柱材?	樹皮付	トチノキ	芯持丸木	54.0	8.5	8.5	13

第204図 遺構外出土遺物(27)

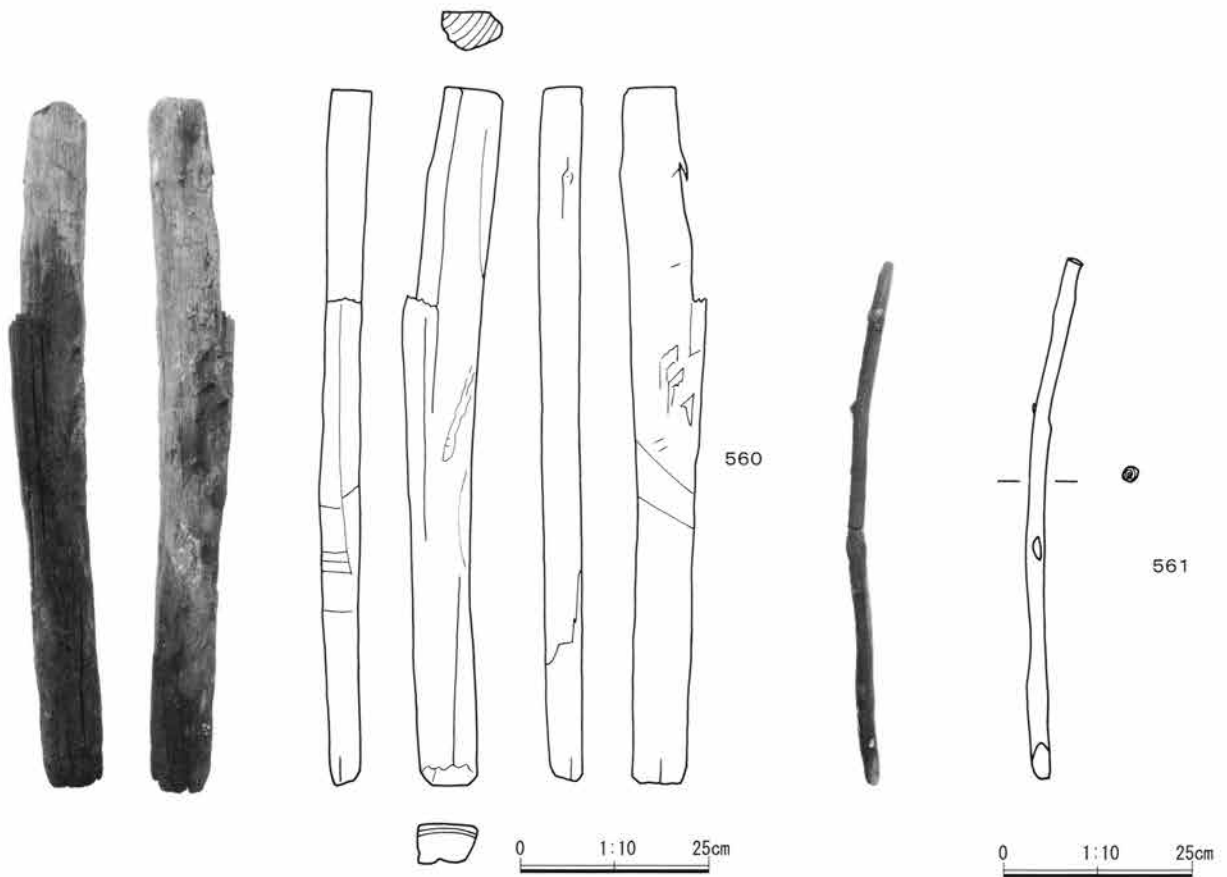


559

No.	旧区名	グリッド	遺物名	備考
559	39区	L25	柱?	枝落とし

樹種	木取り	大きさ(cm)			樹種同定No.
		長さ	幅	厚さ	
アカマツ	芯持丸木	169.0	3.5	3.2	19

第205図 遺構外出土遺物(28)

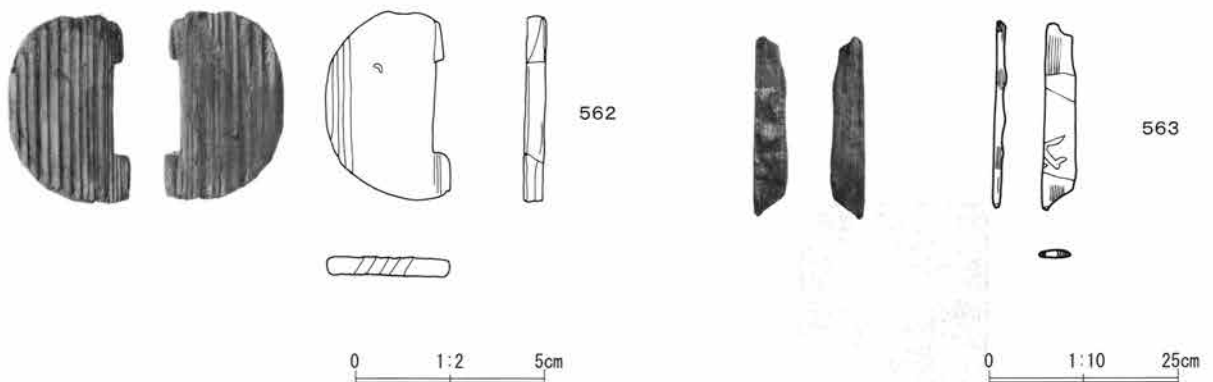


No.	旧区名	グリッド	遺物名	備考
560	39区	J 21	建築部材	根太?

樹種	木取り	大きさ (cm)			樹種同定 No.
		長さ	幅	厚さ	
クリ	芯去りみかん 割り	92.0	8.0	5.0	18

No.	旧区名	グリッド	遺物名	備考
561	49区	B 12	庭木?	樹皮付

樹種	木取り	大きさ (cm)			樹種同定 No.
		長さ	幅	厚さ	
コナラ節	芯持丸木	69.4	2.0	2.0	118



No.	旧区名	グリッド	遺物名	備考	樹種	木取り	大きさ (cm)			樹種同定 No.
							長さ	幅	厚さ	
562	48区	W 5	木製品	不明	針葉樹 (ヒノキ科?)	柁目	4.9	(2.8)	1.0	27-1
563	48区	W 5	木製品	不明	クリ	柁目	25.0	4.5	1.2	27-2

第206図 遺構外出土遺物(29)



(財)群馬県埋蔵文化財調査事業団調査報告書第410集
上郷岡原遺跡(1) ー第3分冊：遺物図版写真編ー
八ッ場ダム建設工事に伴う埋蔵文化財発掘調査報告書第16集

2007年(平成19年)3月26日印刷
2007年(平成19年)3月29日発行

発行／編集 財団法人群馬県埋蔵文化財調査事業団

〒377-8555 群馬県渋川市北橋町下箱田784-2

電話 0279-52-2511 (代表)

ホームページアドレス <http://www.gunmaibun.org/>

印刷／上武印刷株式会社