

財団法人 群馬県埋蔵文化財調査事業団調査報告書 第410集

# 上郷岡原遺跡(1)

—天明三年の浅間山泥流に埋もれた麻畑・水田・家屋—

ハッ場ダム建設工事に伴う  
埋蔵文化財発掘調査報告書第16集

第2分冊：遺構写真編

2007

国 土 交 通 省  
財団法人 群馬県埋蔵文化財調査事業団



<sup>かみ</sup>上 <sup>ごう</sup>郷 <sup>おかの</sup>岡 <sup>はら</sup>原 遺跡 ( 1 )

—天明三年の浅間山泥流に埋もれた麻畑・水田・家屋—

八ッ場ダム建設工事に伴う  
埋蔵文化財発掘調査報告書第16集

第2分冊：遺構写真編

2007

国 土 交 通 省  
財団法人 群馬県埋蔵文化財調査事業団





# 上郷岡原遺跡(1):第2分冊・遺構写真編

## — 目 次 —

I区1面・2面写真	(1)	PL. 1 ~ PL. 6
II区1面・2面写真	(9)	PL. 7 ~ PL. 24
III区1面写真	(29)	PL. 25 ~ PL. 70
III区2面写真	(77)	PL. 71 ~ PL. 98
III区2面・土坑写真	(107)	PL. 99 ~ PL. 117

### I区1面・2面写真

I区1面空撮全景[上が北]  
I区1面平面図

#### PL. 1

I区1面空撮全景[上が北]  
1. I区1面畑[北→]  
2. I区1面畑[南→]  
3. I区1面畑[西→]  
4. I区1面畑[東→]

#### PL. 2

I区1面空撮全景[上が北]  
1. I区1面畑[北西→]  
2. I区1面畑[北東→]  
3. I区1面畑[南西→]  
4. I区1面畑[南東→]

#### PL. 3

1. 1号畑1号円形平坦面[北→]  
2. 1号畑2号円形平坦面[北→]  
3. 1号畑3号円形平坦面[北→]  
4. 1号畑4号円形平坦面[北→]  
5. 2号畑1号円形平坦面[北→]  
6. 2号畑2号円形平坦面[北→]  
7. 2号畑3号円形平坦面[北→]  
8. 2号畑4号円形平坦面[北→]

#### PL. 4

1. 2号畑5号円形平坦面[北→]  
2. 2号畑6号円形平坦面[北→]  
3. 2号畑7号円形平坦面[北→]  
4. 作業風景[東→]  
5. 3号畑1号円形平坦面[北→]  
6. 3号畑2号円形平坦面[北→]  
7. 3号畑3号円形平坦面[北→]  
8. 3号畑4号円形平坦面[北→]

#### PL. 5

1. 3号畑5号円形平坦面[北→]  
2. 3号畑6号円形平坦面[北→]  
3. 3号畑7号円形平坦面[北→]  
4. 3号畑8号円形平坦面[北→]  
5. 4号畑1号円形平坦面[北→]  
6. 4号畑2号円形平坦面[北→]  
7. 4号畑3号円形平坦面[北→]  
8. 4号畑4号円形平坦面[北→]

#### PL. 6

1. 4号畑5号円形平坦面[北→]  
2. 4号畑6号円形平坦面[北→]  
3. 1号集石検出状況[南→]  
4. 1号集石As-A軽石除去状況[北→]  
5. 1号集石遺物出土状況[西→]  
6. 1号集石遺物出土状況[西→]  
7. 1号集石検出状況[西→]  
8. I区2面1号土坑全景[南→]

### II区1面・2面写真

II区1面空撮全景[上が北]  
II区1面平面図

#### PL. 7

II区1面空撮全景[上が北]  
1. II区1面畑[西→]  
2. II区1面畑[北西→]  
3. II区1面畑[西→]  
4. II区1面畑[西→]

#### PL. 8

II区1面空撮全景[上が北]

1. II区1面1号道[北→]  
2. II区1面1号道[西→]  
3. II区1面3号道[西→]  
4. II区1面2号道[南→]

#### PL. 9

II区1面空撮全景[上が北]  
1. II区1面1号畑[北→]  
2. II区1面1号畑[南→]  
3. II区1面8号畑[南→]  
4. II区1面2号畑[南→]

#### PL. 10

1. 全景[東→]  
2. 全景近接[東→]  
3. 1号畑・2号畑近接[東南→]  
4. 1号畑1号円形平坦面[南→]  
5. 1号畑2号円形平坦面[南→]  
6. 1号畑3号円形平坦面[南→]  
7. 1号畑5号円形平坦面[南→]  
8. 1号畑6号円形平坦面[南→]

#### PL. 11

1. 2号畑1号円形平坦面[南→]  
2. 2号畑2号円形平坦面[南→]  
3. 2号畑3号円形平坦面[南→]  
4. 2号畑4号円形平坦面[南→]  
5. 4号畑1号円形平坦面[南→]  
6. 8号畑全景[南→]  
7. 8号畑1号円形平坦面[南→]  
8. 8号畑2号円形平坦面[南→]

#### PL. 12

II区1面5号畑平面図[1/250]  
1. 境界石(A-A')[西→]  
2. 境界石(B-B')[西→]  
3. 境界石(C-C')[西→]  
4. 境界石(D-D')[西→]  
5. 境界石(E-E')[西→]  
6. 境界石(F-F')[西→]

#### PL. 13

1. 1号掘立柱建物全景[西→]  
2. 1号掘立柱建物全景[南→]

#### PL. 14

1. 1号掘立柱建物柱穴出土状況[南→]  
2. 1号掘立柱建物柱穴掘り方[南→]

#### PL. 15

II区2面1~48号土坑位置図  
1. 1号土坑(47区1号土坑)全景[南西→]  
2. 2号土坑(47区2号土坑)全景[南西→]  
3. 3号土坑(47区3号土坑)全景[南西→]  
4. 3号土坑略図[左写真]

#### PL. 16

1. 4号土坑(47区4号土坑)炭化材出土状況[北西→]  
2. 4号土坑(47区4号土坑)炭化材出土状況近接[北西→]  
3. 5号土坑(48区284号土坑)全景[南→]  
4. 6号土坑(47区5号土坑)全景[南西→]  
5. 7号土坑(47区6号土坑)全景[北西→]  
6. 8号土坑(48区286号土坑)全景[南→]  
7. 9号土坑(48区285号土坑)全景[南西→]  
8. 10号土坑(48区281号土坑)全景[南西→]  
9. 11号土坑(48区278号土坑)全景[南西→]

#### PL. 17

1. 12号土坑(48区279号土坑)全景[南西→]  
2・3. 13号土坑(48区280号土坑)(左:礫出土状況・右:完掘)[南→]  
4. 14号土坑(48区287号土坑)全景[南西→]  
5. 15号土坑(48区1号集石)全景[南東→]  
6. 16号土坑(48区265号土坑)断面[南西→]

7. 17号土坑(48区243号土坑)全景[南西→]
- PL 18
1. 18・19号土坑(48区244・245号土坑)全景[南西→]
  2. 18号土坑(48区244号土坑)全景[南西→]
  3. 19号土坑(48区245号土坑)礫出土状況[南西→]
  4. 20号土坑(48区294号土坑)全景[南東→]
  5. 21号土坑(48区246号土坑)礫出土状況[南西→]
  6. 22号土坑(48区276号土坑)全景[西→]
  7. 23号土坑(48区254号土坑)礫出土状況[南西→]
  8. 23号土坑(48区254号土坑)完掘[南西→]
- PL 19
- 1・2. 24号土坑(48区282号土坑)(左:礫出土状況・右:完掘)[南西→]
  3. 25号土坑(48区271号土坑)礫出土状況[南西→]
  4. 26号土坑(48区274号土坑)全景[南→]
  5. 27号土坑(48区255号土坑)全景[南西→]
  6. 28号土坑(48区256号土坑)全景[南西→]
  7. 29号土坑(48区275号土坑)全景[南西→]
- PL 20
1. 30号土坑(48区257号土坑)礫出土状況[南西→]
  2. 30号土坑(48区257号土坑)完掘[南西→]
  3. 31号土坑(48区258号土坑)全景[南西→]
  4. 32号土坑(48区272号土坑)全景[南→]
  5. 33号土坑(48区259号土坑)全景[南西→]
  6. 34号土坑(48区260号土坑)全景[南西→]
  7. 35号土坑(48区266号土坑)礫出土状況[南西→]
- PL 21
1. 36号土坑(48区261号土坑)礫出土状況[南西→]
  2. 36号土坑(48区261号土坑)完掘[南西→]
  3. 37号土坑(48区273号土坑)遺物出土状況[南東→]
  4. 38号土坑(48区247号土坑)全景[南西→]
  5. 39号土坑(48区268号土坑)全景[南西→]
  6. 40号土坑(48区267号土坑)全景[東→]
  - 7・8. 41号土坑(48区248号土坑)(左:礫出土状況・右:完掘)[南西→]
  9. 43号土坑(48区251号土坑)全景[東→]
- PL 22
1. 43号土坑(48区252号土坑)全景[南西→]
  2. 44号土坑(48区253号土坑)全景[南西→]
  3. 45号土坑(48区249号土坑)礫出土状況[南西→]
  4. 45号土坑(48区249号土坑)完掘[南東→]
  5. 47号土坑(48区250号土坑)礫出土状況[南西→]
  6. 47号土坑(48区250号土坑)完掘[南西→]
- PL 23
- Ⅱ区2面1～3号掘立柱建物位置図
1. 1・2・3号掘立柱建物(48区6・7・8号建物)遠景[北東→]
  2. 1・2・3号掘立柱建物(48区6・7・8号建物)近接[北東→]
  3. 2号掘立柱建物(48区7号建物)[北東→]
  4. 3号掘立柱建物(48区8号建物)[北東→]
- PL 24
- Ⅱ区2面1～14号ピット位置図
1. 4号ピット(48区6号柱穴)全景[北東→]
  2. 5号ピット(48区12号柱穴)全景[北東→]
  3. 6号ピット(48区9号柱穴)全景[北東→]
  4. 8号ピット(48区7号柱穴)断面[南西→]
  5. 9号ピット(48区288号土坑)全景[東→]
  6. 10号ピット(48区8号柱穴)全景[北東→]
  7. 11号ピット(48区13号柱穴)全景[北東→]
  8. 12号ピット(48区289号土坑)全景[東→]
- Ⅲ区1面写真
- Ⅲ区1面空撮全景[上が北]
- Ⅲ区1面平面図
- PL 25
1. 北側空撮全景[上が北]
  2. 北部空撮全景(右から1号畑・1号建物・2号畑・2号建物)[上が北]
- PL 26
1. 中部空撮全景3～6号畑[上が北]
  2. 3～6号畑全景[東→]
  3. 3～6号畑全景[東→]
  4. 3～6号畑全景[東→]
  5. 3～6号畑全景[西→]
- PL 27
1. 7～9号畑(奥から手前)全景[南→]
  2. 7～9号畑(奥から手前)全景[南→]
  3. 8号畑(奥)・9号畑(手前)全景[南→]
  4. 拡張調査9号畑南東部[北→]
  5. 拡張調査9号畑南西部・10号畑南東部[北→]
- PL 28
1. 10号畑(5号畑)・円形平坦面全景[南→]
2. 10号畑(5号畑)・円形平坦面全景(人が立っている場所)[南→]
  3. 10号畑(5号畑)1号円形平坦面(5号円形平坦面)[東→]
  4. 10号畑(5号畑)2号円形平坦面(4号円形平坦面)[西→]
  5. 10号畑(5号畑)3号円形平坦面(3号円形平坦面)[西→]
  6. 10号畑(5号畑)4号円形平坦面(2号円形平坦面)[西→]
  7. 10号畑(5号畑)5号円形平坦面(1号円形平坦面)[西→]
- PL 29
1. 11号畑(奥)・12号畑(手前)全景[南→]
  2. 13号畑全景[南→]
  3. 12号畑全景[南→]
  4. 12号畑全景[北→]
  5. 12号畑全景[北西→]
- PL 30
- 西部空撮全景7～14号畑[上が北]
1. 10～14号畑遠景[北→]
  2. 11～14号畑遠景[北→]
  3. 7～14号畑遠景[西→]
  4. 7～14号畑遠景[南西→]
- PL 31
- 西部空撮全景7～14号畑[上が北]
1. 14号畑全景[南→]
  2. 11・12号畑全景[南→]
  3. 10～12号畑遠景[南→]
  4. 7～10号畑遠景[南→]
- PL 32
- 水田空撮全景[上が北]
- 水田平面図[上が北]
- PL 33
1. 水田全景[南→]
  2. 水田全景[北→]
  3. 水田全景[南東→]
  4. 水田全景[東→]
  5. 2～7号水田全景[東→]
  6. 1号水田全景[東→]
  7. 水田脇3号道[南→]
  8. 水田脇2号道[東→]
- PL 34
1. 1号水田(7号水田)全景[東→]
  2. 2号水田(6号水田)全景[北→]
  3. 3号水田(5号水田)全景[東→]
  4. 4号水田(3号水田)全景[南→]
  5. 5号水田(4号水田)全景[南→]
  6. 6号水田(2号水田)全景[南→]
  7. 7号水田(1号水田)全景[西→]
  8. 拡張調査7号水田(1号水田)[北→]
- PL 35
1. 3号水田(5号水田)・1号井戸(38区1号建物)検出土状況[北→]
  2. 1号井戸(38区1号建物)検出土状況近接[東→]
  3. 1号井戸(38区1号建物)及び柄杓出土状況近接[北→]
  4. 1号井戸(38区1号建物)及び柄杓出土状況近接[東→]
  5. 1号井戸(38区1号建物)近接[北→]
- PL 36
1. 1号井戸(38区1号建物)断面[北→]
  2. 1号井戸(38区1号建物)底板枠出土状況[北→]
  3. 1号井戸(38区1号建物)底板たが出土状況[北→]
  4. 1号井戸(38区1号建物)下桶出土状況[北→]
  5. 1号井戸(38区1号建物)断面掘り方全景[北→]
- PL 37
1. 1号～3号道空撮全景[上が北]
  2. 1号道(48区・49区1号道)全景[西→]
  3. 1号道(48区・49区1号道)全景[東→]
  4. 2号道(48区・49区畦道)全景[西→]
  5. 2号道(48区・49区畦道)全景[東→]
- PL 38
1. 3号道(38区・39区水田畦道)全景[南→]
  2. 1号道(48区・49区1号道)近接[南→]
  3. 1号道(48・49区1号道)断面A-A'全景[西→]
  4. 1号道(48・49区1号道)断面A-A'近接[西→]
  5. 1号道(48・49区1号道)断面B-B'全景[西→]
  6. 1号道(48・49区1号道)断面B-B'近接[西→]
  7. 1号道(48・49区1号道)断面C-C'近接[東→]
  8. 1号道(48・49区1号道)五輪塔出土状況[南→]
- PL 39
1. 1～3号掘立柱建物空撮全景[上が北]
  2. 1号掘立柱建物(48区2号建物)全景[東→]
- PL 40
1. 1号掘立柱建物柱材出土状況[北→]
  2. 1号掘立柱建物1号便槽出土状況[東→]

- 3. 1号掘立柱建物植物遺体出土状況[北→]
  - 4. 1号掘立柱建物植物遺体出土状況近接[南→]
  - 5. 1号掘立柱建物1号便槽全景[東→]
  - 6. 1号掘立柱建物1号便槽断面全景[南西→]
  - 7. 1号掘立柱建物1号便槽断面近接[南西→]
  - 8. 1号掘立柱建物1号便槽掘り方全景[東→]
- PL. 41
- 1. 2号掘立柱建物(49区2号建物)空撮全景[上が北]
  - 2. 2号掘立柱建物遠景[西→]
  - 3. 2号掘立柱建物全景[西→]
  - 4. 2号掘立柱建物全景[西→]
  - 5. 2号掘立柱建物全景[南→]
- PL. 42
- 1. 2号掘立柱建物柱材No.1[北→]
  - 2. 2号掘立柱建物柱材No.2[北→]
  - 3. 2号掘立柱建物柱材No.3[北→]
  - 4. 2号掘立柱建物柱材No.4[北→]
  - 5. 2号掘立柱建物柱材No.5[北→]
  - 6. 2号掘立柱建物柱材No.6[北→]
  - 7. 2号掘立柱建物柱材取り上げ後全景写真[西→]
  - 8. 2号掘立柱建物柱材取り上げ後全景写真[南→]
- PL. 43
- 1. 3号掘立柱建物1号・2号便槽(C区1号・2号土坑)全景[北→]
  - 2. 3号掘立柱建物1号(右)・2号(左)便槽(C区1号・2号土坑)近接[北→]
- PL. 44
- 1. 3号掘立柱建物1号便槽(C区1号土坑)出土状況[東→]
  - 2. 3号掘立柱建物2号便槽(C区2号土坑)出土状況[東→]
  - 3. 3号掘立柱建物1号便槽(C区1号土坑)完掘[北→]
  - 4. 3号掘立柱建物2号便槽(C区2号土坑)完掘[北→]
  - 5. 3号掘立柱建物1号便槽(C区1号土坑)完掘[南→]
  - 6. 3号掘立柱建物2号便槽(C区2号土坑)完掘[南→]
  - 7. 3号掘立柱建物1号便槽(C区1号土坑)断面[南→]
  - 8. 3号掘立柱建物2号便槽(C区2号土坑)断面[南→]
- PL. 45
- 1. 1号石組遺構全景[北→]
  - 2. 1号石組遺構遠景[北→]
  - 3. 1号石組遺構遠景[北→]
  - 4. 1号石組遺構全景[北→]
  - 5. 1号石組遺構断面[南→]
- PL. 46
- 1. 2号石組遺構(49区2号石垣)空撮全景[上が北]
  - 2. 2号石組遺構(49区2号石垣)遠景[南→]
  - 3. 2号石組遺構(49区2号石垣)全景[西→]
  - 4. 2号石組遺構(49区2号石垣)全景[西→]
- PL. 47
- 1. 1号建物[右側](48区1号建物)空撮全景[上が北]
  - 2. 1号建物(48区1号建物)空撮[上が北]
- PL. 48
- 1. 1号建物(48区1号建物)全景[南→]
  - 2. 1号建物(48区1号建物)全景[北→]
- PL. 49
- 1. 1号建物囲炉裏(イロ)焼土出土状況[東→]
  - 2. 1号建物囲炉裏(イロ)焼土完掘[東→]
  - 3. 1号建物空撮[上が北]
  - 4. 1号建物平面図[上が北]
  - 5. 1号建物竈(カマド)出土状況[東→]
  - 6. 1号建物竈(カマド)出土状況[東→]
- PL. 50
- 1. 1号建物1号便槽(48区1号土坑)完掘[東→]
  - 2. 1号建物1号便槽(48区1号土坑)断面[南→]
  - 3. 1号建物空撮[上が北]
  - 4. 1号建物平面図[上が北]
  - 5. 1号建物唐臼(搗き臼)出土状況[南→]
  - 6. 1号建物唐臼(搗き臼)完掘[南→]
- PL. 51
- 1. 1号建物空撮[上が北]
  - 2. 1号建物平面図[上が北]
  - 3. 1号建物空撮馬屋礎大写真
  - 4. 1号建物馬屋礎出土状況全景[南→]
  - 5. 1号建物馬屋礎出土状況近接[南→]
- PL. 52
- 1. 1号建物遺物出土状況全景[南→]
  - 2. 1号建物遺物出土状況全景[南→]
  - 3. 1号建物遺物出土状況火箸(カバシ)[南→]
  - 4. 1号建物遺物出土状況鑿(ノミ)[南→]
  - 5. 1号建物遺物出土状況煙管(ケル)[南→]
- PL. 53
- 1. 1号建物1号土坑(48区8号土坑)全景[東→]
- 2. 1号建物1号土坑(48区8号土坑)完掘[東→]
  - 3. 1号建物2号土坑(48区2号土坑)断面[南西→]
  - 4. 1号建物2号土坑(48区2号土坑)全景[南→]
  - 5. 1号建物3号土坑(48区1号土坑)全景[東→]
  - 6. 1号建物3号土坑(48区1号土坑)完掘[東→]
  - 7. 1号建物3号土坑(48区1号土坑)遺物出土状況[東→]
  - 8. 1号建物3号土坑(48区1号土坑)遺物出土状況近接[東→]
- PL. 54
- 1. 1号建物4号土坑(48区3号土坑)全景[東→]
  - 2. 1号建物5号土坑(48区10号土坑)全景[南→]
  - 3. 1号建物6号土坑(48区4号土坑)全景[東→]
  - 4. 1号建物7号土坑(48区5号土坑)全景[南→]
  - 5. 1号建物8号土坑(48区11号土坑)全景[南→]
  - 6. 1号建物9号土坑(48区6号土坑)全景[南→]
  - 7. 1号建物10号土坑(48区9号土坑)全景[東→]
  - 8. 1号建物1号集石(48区1号集石)全景[東→]
- PL. 55
- 1. 1号建物ビット1(48区1号建物ビット6)全景[東→]
  - 2. 1号建物ビット2(48区1号建物ビット5)全景[東→]
  - 3. 1号建物ビット3(48区1号建物ビット4)全景[東→]
  - 4. 1号建物ビット4(48区1号建物ビット1)全景[南→]
  - 5. 1号建物ビット5(48区1号建物ビット2)全景[東→]
  - 6. 1号建物ビット6(48区1号建物ビット7)全景[東→]
  - 7. 1号建物ビット7(48区1号建物ビット11)遺物出土状況[東→]
  - 8. 1号建物ビット7(48区1号建物ビット11)全景[東→]
  - 9. 1号建物ビット8(48区1号建物ビット3)完掘[東→]
  - 10. 1号建物ビット9(48区1号建物ビット8)全景[東→]
  - 11. 1号建物ビット10(48区1号建物ビット13)全景[東→]
  - 12. 1号建物ビット11(48区1号建物ビット14)全景[東→]
  - 13. 1号建物ビット12(48区1号建物ビット12)全景[東→]
  - 14. 1号建物ビット13(48区1号建物ビット10)全景[東→]
  - 15. 1号建物ビット14(48区1号建物ビット9)全景[東→]
- PL. 56
- 1. 2号建物[左側](49区1号建物)空撮全景[上が北]
  - 2. 2号建物空撮写真[上が北]
  - 3. 2号建物平面図[上が北]
- PL. 57
- 1. 2号建物全景[南→]
  - 2. 2号建物全景[北→]
- PL. 58
- 1. 2号建物座敷遺物出土状況[西→]
  - 2. 2号建物座敷遺物出土状況[東→]
- PL. 59
- 1. 2号建物竈(カマド)出土状況[東→]
  - 2. 2号建物竈(カマド)全景[東→]
  - 3. 2号建物空撮[上が北]
  - 4. 2号建物平面図[上が北]
  - 5. 2号建物囲炉裏(イロ)出土状況[西→]
  - 6. 2号建物囲炉裏(イロ)掘り方全景[南→]
- PL. 60
- 1. 2号建物1号便槽出土状況[西→]
  - 2. 2号建物1号便槽出土状況[南→]
  - 3. 2号建物空撮[上が北]
  - 4. 2号建物平面図[上が北]
  - 5. 4号掘立柱建物1号便槽(48区443号土坑)全景[北→]
  - 6. 4号掘立柱建物1号便槽(48区443号土坑)断面[西→]
- PL. 61
- 1. 2号建物遺物出土状況: 建14・15(49区1建No.70・71)[北→]
  - 2. 2号建物遺物出土状況: 建26～31(49区1建No.46～50・55)[西→]
  - 3. 2号建物遺物出土状況: 建33(49区1建No.120)[東→]
  - 4. 2号建物遺物出土状況: 建37・38(49区1建No.57・58)[北西→]
  - 5. 2号建物遺物出土状況: 建44・木4・5(49区1建No.86～88)[南→]
  - 6. 2号建物遺物出土状況: 建45(49区1建No.100)[北→]
  - 7. 2号建物遺物出土状況: 建51(49区1建No.116)[北→]
  - 8. 2号建物遺物出土状況: 建52(49区1建No.95)[北→]
- PL. 62
- 1. 2号建物遺物出土状況: 建54(49区1建No.97)[北→]
  - 2. 2号建物遺物出土状況: 建57(49区1建No.109)[南→]
  - 3. 2号建物遺物出土状況: 建59(49区1建No.113)[西→]
  - 4. 2号建物遺物出土状況: 建60(49区1建No.110)[北西→]
  - 5. 2号建物遺物出土状況: 建61(49区1建No.111)[北東→]
  - 6. 2号建物遺物出土状況: 建62(49区1建No.114)[東→]
  - 7. 2号建物遺物出土状況: 建63(49区1建No.119)[東→]
  - 8. 2号建物遺物出土状況: 建64～66(49区1建No.121～123)[北西→]
- PL. 63
- 1. 2号建物遺物出土状況: 建67(49区1建No.124)[西→]
  - 2. 2号建物遺物出土状況: 建68(49区1建No.125)[西→]
  - 3. 2号建物遺物出土状況: 建69(49区1建No.126)[西→]

4. 2号建物遺物出土状況: 建70・71(49区1建No.127・128)[北→]
5. 2号建物遺物出土状況: 建72(49区1建No.129)[北西→]
6. 2号建物遺物出土状況: 建73・74(49区1建No.130・131)[西→]
7. 2号建物遺物出土状況: 建75(49区1建No.132)[南→]
8. 2号建物遺物出土状況: 建76(49区1建No.133)[南→]

PL. 64

1. 2号建物遺物出土状況: 建64～66・77(49区1建No.121～123・134)[西→]
2. 2号建物遺物出土状況: 建79(49区1建No.136)[南→]
3. 2号建物遺物出土状況: 建80(49区1建No.137)[東→]
4. 2号建物遺物出土状況: 建83・84(49区1建No.143・144)[西→]
5. 2号建物遺物出土状況: 建85(49区1建No.145)[西→]
6. 2号建物遺物出土状況: 建86(49区1建No.146)[南→]
7. 2号建物遺物出土状況: 建87(49区1建No.147)[西→]
8. 2号建物遺物出土状況: 建89(49区1建No.149)[北→]

PL. 65

1. 2号建物遺物出土状況: 建90(49区1建No.150)[北→]
2. 2号建物遺物出土状況: 建91(49区1建No.151)[北→]
3. 2号建物遺物出土状況: 建92～95(49区1建No.152～155)[南→]
4. 2号建物遺物出土状況: 建96(49区1建No.156)[東→]
5. 2号建物遺物出土状況: 建106・107・木26・金6(49区1建No.170～172・178)[西→]
6. 2号建物遺物出土状況: 建117(49区1建No.185)[西→]
7. 2号建物遺物出土状況: 建118・119(49区1建186・187)[西→]
8. 2号建物遺物出土状況: 建120～126(49区1建No.188～194)[東→]

PL. 66

1. 2号建物遺物出土状況: 建127～130・木22・27(49区1建No.195～199・168③)[西→]
2. 2号建物遺物出土状況: 建131～133(49区1建No.202～204)[南→]
3. 2号建物遺物出土状況: 建134・135(49区1建No.205・206)[南→]
4. 2号建物遺物出土状況: 建136～142(49区1建No.207～213)[南→]
5. 2号建物遺物出土状況: 建143～146(49区1建No.214～217)[西→]
6. 2号建物遺物出土状況: 建148～152(49区1建No.220～224)[東→]
7. 2号建物遺物出土状況: 建154(49区1建No.226)[東→]
8. 2号建物遺物出土状況: 建155～162(49区1建No.227～234)[南→]

PL. 67

1. 2号建物遺物出土状況: 建163～165(49区1建No.236～238)[南→]
2. 2号建物遺物出土状況: 建166～169(49区1建No.240～243)[南→]
3. 2号建物遺物出土状況: 建170～179(49区1建No.244～253)[南→]
4. 2号建物遺物出土状況: 建180(49区1建No.254)[南→]
5. 2号建物遺物出土状況: 建181(49区1建No.257)[南→]
6. 2号建物遺物出土状況: 木2(49区1建No.62)[北→]
7. 2号建物遺物出土状況: 木3～5・建44(49区1建No.85～88)[北→]
8. 2号建物遺物出土状況: 木5(49区1建No.88)[北→]

PL. 68

1. 2号建物遺物出土状況: 木7(49区1建No.94)[北→]
2. 2号建物遺物出土状況: 木9(49区1建No.112)[南→]
3. 2号建物遺物出土状況: 木10(49区1建No.115)[北→]
4. 2号建物遺物出土状況: 木11(49区1建No.117)[北→]
5. 2号建物遺物出土状況: 木13(49区1建No.141)[北→]
6. 2号建物遺物出土状況: 木14(49区1建No.142)[北→]
7. 2号建物遺物出土状況: 木14・15～23(49区1建No.142・166～169)[南→]
8. 2号建物遺物出土状況: 木24(49区1建No.174)[北→]

PL. 69

1. 2号建物遺物出土状況: 木28(49区1建No.235)[西→]
2. 2号建物遺物出土状況: 木30(49区1建No.80)[西→]
3. 2号建物遺物出土状況: 木6・木31・鉄1・陶1・石1(49区1建No.89①～89④・90)[西→]
4. 2号建物遺物出土状況: 金1(49区1建No.44)[北東→]
5. 2号建物遺物出土状況: 金10・陶3(49区1建No.255・256)[南→]
6. 2号建物遺物出土状況: 金2・建34(49区1建No.53・54)[北→]
7. 2号建物遺物出土状況: 金4(49区1建No.93)[東→]
8. 2号建物遺物出土状況: 金7・8(49区1建No.200・201)[北→]

PL. 70

1. 2号建物遺物出土状況: 金9(49区1建No.219)[東→]
2. 2号建物遺物出土状況: 漆14～23(49区1建No.8～15)[西→]
3. 2号建物遺物出土状況: 漆18～26(49区1建No.10～18)[東→]
4. 2号建物遺物出土状況: 漆19(49区1建No.11)[東→]
5. 2号建物遺物出土状況: 漆1～27[南→]

### Ⅲ区2面写真

H3号竪穴住居(49区1号住居)全景[西→]

Ⅲ区2面竪穴住居・竪穴状遺構・土坑墓位置図

PL. 71

1. H1号竪穴住居(48区1号住居)全景その1[西→]
2. H1号竪穴住居(48区1号住居)遺物出土状況その1[南→]
3. H1号竪穴住居(48区1号住居)遺物出土状況その3[南→]
4. H1号竪穴住居(48区1号住居)遺物出土状況その4[北→]
5. H1号竪穴住居(48区1号住居)遺物出土状況その5・6[西→]

PL. 72

1. H1号竪穴住居(48区1号住居)全景その2[西→]
2. H1号竪穴住居(48区1号住居)竪穴(カマド)全景[西→]

PL. 73

1. H1号竪穴住居(48区1号住居)掘り方全景[西→]
2. H1号竪穴住居(48区1号住居)竪穴(カマド)断面[西→]
3. H1号竪穴住居(48区1号住居)ピット1断面[西→]
4. H1号竪穴住居(48区1号住居)竪穴(カマド) 完掘[西→]
5. H1号竪穴住居(48区1号住居)ピット1完掘[西→]

PL. 74

1. H2号竪穴住居(48区3号住居)全景[西→]
2. H2号竪穴住居(48区3号住居)断面その1[南→]
3. H2号竪穴住居(48区3号住居)貯蔵穴[東→]
4. H2号竪穴住居(48区3号住居)断面その2[東→]
5. H2号竪穴住居(48区3号住居)作業風景[西→]

PL. 75

1. H3号竪穴住居(49区1号住居)全景[西→]
2. H3号竪穴住居(49区1号住居)礎出土状況[西→]
3. H3号竪穴住居(49区1号住居)遺物出土状況その1[南西→]
4. H3号竪穴住居(49区1号住居)遺物出土状況その2[南西→]
5. H3号竪穴住居(49区1号住居)遺物出土状況その3[北西→]

PL. 76

1. H3号竪穴住居(49区1号住居)竪穴(カマド) 近接[西→]
2. H3号竪穴住居(49区1号住居)竪穴(カマド) 全景[西→]
3. H3号竪穴住居(49区1号住居)竪穴(カマド) 完掘[西→]
4. H3号竪穴住居(49区1号住居)貯蔵穴[北西→]
5. H3号竪穴住居(49区1号住居)近接その1[西→]
6. H3号竪穴住居(49区1号住居)ピット1断面[南→]
7. H3号竪穴住居(49区1号住居)近接その2[東→]
8. H3号竪穴住居(49区1号住居)ピット2断面[北東→]

PL. 77

1. H4号竪穴住居(49区2号住居)全景その1[西→]
2. H4号竪穴住居(49区2号住居)遺物出土状況[北→]
3. H4号竪穴住居(49区2号住居)全景その2[西→]
4. H4号竪穴住居(49区2号住居)全景その3[西→]
5. H4号竪穴住居(49区2号住居)竪穴(カマド) 遺物出土状況[北西→]

PL. 78

1. H4号竪穴住居(49区2号住居)貯蔵穴上石材出土状況[北→]
2. H4号竪穴住居(49区2号住居)貯蔵穴遺物出土状況[南→]
3. H4号竪穴住居(49区2号住居)床下土坑断面[西→]
4. H4号竪穴住居(49区2号住居)床下土坑完掘[南西→]
5. H4号竪穴住居(49区2号住居)ピット1断面[南→]
6. H4号竪穴住居(49区2号住居)ピット2断面[南→]
7. H4号竪穴住居(49区2号住居)ピット3完掘[南→]
8. H4号竪穴住居(49区2号住居)全景その4[西→]

PL. 79

1. H5号竪穴住居(39区1号住居)竪穴(カマド) 全景その1[北→]
2. H5号竪穴住居(39区1号住居)竪穴(カマド) 置物出土状況[北→]
3. H5号竪穴住居(39区1号住居)竪穴(カマド) 全景その2[北→]
4. H5号竪穴住居(39区1号住居)竪穴(カマド) 完掘[北→]
5. 作業風景
6. 作業風景
7. 作業風景
8. 作業風景

PL. 80

1. 1号竪穴状遺構(49区115号土坑)全景[南→]
2. 1号竪穴状遺構(49区115号土坑)近接[南西→]
3. 2号竪穴状遺構(49区3号竪穴)断面[東→]
4. 2号竪穴状遺構(49区3号竪穴)全景[南→]
5. 3号竪穴状遺構(49区1号竪穴)遺物出土状況[南→]
6. 3号竪穴状遺構(49区1号竪穴)全景[西→]
7. 3号竪穴状遺構(49区1号竪穴)掘り方全景[西→]
8. 3号竪穴状遺構(49区1号竪穴)灰部分(炉)掘り方[西→]

PL. 81

1. 4号竪穴状遺構(49区2号竪穴)出土状況[南→]
2. 4号竪穴状遺構(49区2号竪穴)1号床下土坑断面[南→]
3. 4号竪穴状遺構(49区2号竪穴)全景[南→]
4. 4号竪穴状遺構(49区2号竪穴)掘り方全景[東→]
5. 5号竪穴状遺構(39区3号竪穴)全景[東→]
6. 5号竪穴状遺構(39区3号竪穴)掘り方全景[東→]
7. 6号竪穴状遺構(39区4号竪穴)全景[西→]
8. 6号竪穴状遺構(39区4号竪穴)掘り方全景[西→]

PL. 82

1. 6号竪穴状遺構(39区4号竪穴)掘り方全景[西→]
2. 6号竪穴状遺構(39区4号竪穴)掘り方全景近接[西→]
3. 7号竪穴状遺構(39区1号建物)検出土状況[北→]
4. 7号竪穴状遺構(39区1号建物)礎出土状況[北→]
5. 7号竪穴状遺構(39区1号建物)遺物出土状況[東→]
6. 7号竪穴状遺構(39区1号建物)壁礎出土状況[南→]
7. 7号竪穴状遺構(39区1号建物)完掘全景[東→]

PL. 83

- 1. 7号竪穴状遺構ビット1[北→]
  - 2. 7号竪穴状遺構ビット2[北→]
  - 3. 7号竪穴状遺構ビット4[南→]
  - 4. 7号竪穴状遺構ビット5[南→]
  - 5. 7号竪穴状遺構ビット6[南→]
  - 6. 7号竪穴状遺構ビット7[南→]
  - 7. 7号竪穴状遺構ビット8[南→]
  - 8. 7号竪穴状遺構ビット9[西→]
  - 9. 7号竪穴状遺構ビット11[南→]
  - 10. 7号竪穴状遺構ビット3・12[東→]
  - 11. 7号竪穴状遺構ビット3・12略図[左写真]
- PL 84
- 1. 8号竪穴状遺構(39区2号竪穴)断面[北→]
  - 2. 8号竪穴状遺構(39区2号竪穴)全景[北→]
  - 3. 9号竪穴状遺構(39区1号竪穴)全景[西→]
  - 4. 9号竪穴状遺構(39区1号竪穴)全景近接[西→]
  - 5. 10号竪穴状遺構(49区4号建物)ローム土掘り下げ[南→]
  - 6. 10号竪穴状遺構(49区4号建物)掘り方[南→]
  - 7. 11号竪穴状遺構(1号貼り床)全景[南西→]
  - 8. 12号竪穴状遺構(2号貼り床)全景[西→]
- PL 85
- 1. H1号土坑墓(49区123号土坑)人骨出土状況[南→]
  - 2. H2号土坑墓(49区56号土坑)人骨出土状況[南→]
  - 3. H3号土坑墓(49区72号土坑)人骨出土状況[南→]
  - 4. H4号土坑墓(49区9号土坑)検出状況[南→]
  - 5. H4号土坑墓(49区9号土坑)人骨出土状況[南→]
  - 6. H4号土坑墓(49区9号土坑)人骨出土状況[西→]
- PL 86
- 1. H5号土坑墓(39区172号土坑)人骨出土状況[東→]
  - 2. H5号土坑墓(39区172号土坑)人骨取り上げ後全景[南→]
  - 3. H6号土坑墓(49区46号土坑)人骨出土状況[南→]
  - 4. H6号土坑墓(49区46号土坑)全景[南→]
  - 5. H7号土坑墓(49区47号土坑)人骨出土状況[南→]
  - 6. H7号土坑墓(49区47号土坑)人骨取り上げ後全景[南→]
- PL 87
- 1. H8号土坑墓(49区48号土坑)人骨出土状況[南→]
  - 2. H8号土坑墓(49区48号土坑)人骨取り上げ後全景[南→]
  - 3. H9号土坑墓(49区8号土坑)人骨出土状況[南→]
  - 4. H9号土坑墓(49区8号土坑)略図[左写真]
  - 5. H10号土坑墓(39区25号土坑)人骨出土状況[南→]
  - 6. H10号土坑墓(39区25号土坑)人骨取り上げ後全景[南→]
  - 7. H11号土坑墓(39区26号土坑)人骨出土状況[南→]
  - 8. H11号土坑墓(39区26号土坑)人骨取り上げ後全景[南→]
- PL 88
- 1. H12号土坑墓(39区24号土坑)人骨出土状況[南→]
  - 2. H12号土坑墓(39区24号土坑)人骨取り上げ後全景[南→]
  - 3. H1号火葬跡(39区2号土坑)人骨出土状況[西→]
  - 4. H1号火葬跡(39区2号土坑)全景[西→]
  - 5. A1号土坑墓(39区60号土坑)馬骨出土状況[北→]
- PL 89
- Ⅲ区2面焼土位置図
- 1. 1号焼土(48区5号焼土)検出状況[南→]
  - 2. 2号焼土(49区24号焼土)検出状況[南→]
  - 3. 3号焼土(49区22号焼土)全景[南→]
  - 4. 4号焼土(49区23号焼土)全景[南→]
- PL 90
- 1. 5号焼土(49区25号焼土)検出状況[南→]
  - 2. 6号焼土(48区1号焼土)断面[東→]
  - 3. 7号焼土(48区3号焼土)検出状況[西→]
  - 4. 8号焼土(48区2号焼土)全景[東→]
  - 5. 9号焼土(48区4号焼土)検出状況[南→]
  - 6. 10号焼土(49区21号焼土)検出状況[西→]
  - 7. 11号焼土(49区20号焼土)検出状況[東→]
  - 8. 11号焼土(49区20号焼土)炭化材検出状況[北→]
- PL 91
- 1. 12号焼土(49区19号焼土)検出状況[西→]
  - 2. 15号焼土(39区8号焼土)全景[南→]
  - 3. 18号焼土(39区19号焼土)検出状況[北→]
  - 4. 19号焼土(39区16号焼土)全景[南東→]
  - 5. 20号焼土(39区17号焼土)全景[南→]
  - 6. 21号焼土(49区14号焼土)検出状況[南→]
  - 7. 22号焼土(49区13号焼土)検出状況[南→]
  - 8. 23号焼土(49区15号焼土)検出状況[南→]
- PL 92
- 1. 24号焼土(49区16号焼土)検出状況[南→]
  - 2. 25号焼土(49区12号焼土)検出状況[南→]
  - 3. 26号焼土(49区11号焼土)検出状況[南→]
  - 4. 27号焼土(49区10号焼土)検出状況[南→]
- 5. 28号焼土(39区15号焼土)検出状況[南→]
  - 6. 29号焼土(39区14号焼土)検出状況[南→]
  - 7. 30号焼土(39区13号焼土)断面[南→]
  - 8. 31号焼土(39区11号焼土)断面[南→]
- PL 93
- 1. 32号焼土(39区12号焼土)全景[南→]
  - 2. 33号焼土(49区2号焼土)断面[西→]
  - 3. 34号焼土(49区1号焼土)検出状況[南→]
  - 4. 36号焼土(49区8号焼土)検出状況[東→]
  - 5. 37号焼土(49区9号焼土)検出状況[東→]
  - 6. 38号焼土(39区7号焼土)全景[南→]
  - 7. 39号焼土(39区3号焼土)断面[東→]
  - 8. 40号焼土(49区5号焼土)全景[南→]
- PL 94
- 1. 41号焼土(49区3号焼土)断面[南西→]
  - 2. 42号焼土(49区4号焼土)検出状況[東→]
  - 3. 43号焼土(49区6号焼土)全景[南→]
  - 4. 44号焼土(39区2号焼土)断面[南→]
  - 5. 45号焼土(39区1号焼土)断面[南→]
  - 6. 46号焼土(39区4号焼土)断面[東→]
  - 7. 47号焼土(39区6号焼土)全景[南→]
  - 8. 48号焼土(39区5号焼土)全景[西→]
- PL 95
- Ⅲ区2面1～14号掘立柱建物位置図(一部、写真上の白線と図面とが異なる)
- 1. 2・7号掘立柱建物(48区4・11号掘立柱建物)全景[東→]
- PL 96
- 1. 1号掘立柱建物(48区13号掘立柱建物)[東→]
  - 2. 4号掘立柱建物(48区9号掘立柱建物)[北→]
  - 3. 3・8・9号掘立柱建物(48区4・11・14号掘立柱建物)全景[北東→]
  - 4. 6・11号掘立柱建物(49区8・11号掘立柱建物)[西→]
  - 5. 13号掘立柱建物(48区10号掘立柱建物)[東→]
- PL 97
- Ⅲ区2面便槽位置図
- 1. 1号便槽(48区10号土坑)礫出土状況[南→]
  - 2. 1号便槽(48区10号土坑)完掘[南西→]
  - 3. 2号便槽(48区11号土坑)全景[南→]
  - 4. 3号便槽(48区157号土坑)礫出土状況[西→]
- PL 98
- 1. 4号便槽(48区30号土坑)断面[南→]
  - 2. 5号便槽(48区31号土坑)断面[南→]
  - 3. 6号便槽(48区192号土坑)礫出土状況[南→]
  - 4. 7号便槽(48区165号土坑)全景[南→]
  - 5. 9号便槽(48区69号土坑)断面[南→]
  - 6. 10号便槽(48区170号土坑)全景[南→]
  - 7. 11号便槽(48区60号土坑)全景[南→]
  - 8. 12・13号便槽(48区227・226号土坑)全景[南→]
- Ⅲ区2面・土坑写真
- 50号土坑(48区225号土坑)全景[南西→]
  - 76号土坑(49区121号土坑)礫出土状況[西→]
  - 103号土坑(49区58号土坑)礫出土状況[北→]
  - 124号土坑(49区49号土坑)全景[北→]
  - Ⅲ区2面土坑位置図その1
  - Ⅲ区2面土坑位置図その2
- PL 99
- 1. 1号土坑(48区305号土坑)全景[南→]
  - 2. 2号土坑(48区126号土坑)礫出土状況[西→]
  - 3. 3号土坑(48区304号土坑)礫出土状況[南→]
  - 4. 4号土坑(48区85号土坑)断面[南→]
  - 5. 6号土坑(48区125号土坑)完掘[南→]
  - 6. 7号土坑(48区277号土坑)全景[東→]
  - 7. 9号土坑(48区12号土坑)遺物出土状況[南→]
  - 8. 10・11号土坑(48区311・312号土坑)全景[南→]
- PL 100
- 1. 12・13号土坑(48区21・22号土坑)礫出土状況[東→]
  - 2. 14号土坑(48区79号土坑)礫出土状況[東→]
  - 3. 16・17号土坑(48区430・319号土坑)全景[西→]
  - 4. 18号土坑(48区132号土坑)全景[西→]
  - 5. 20号土坑(48区291号土坑)全景[南→]
  - 6. 21号土坑(48区292号土坑)完掘[南→]
  - 7. 22号土坑(48区439号土坑)礫出土状況[西→]
  - 8. 23・24号土坑(48区438・442号土坑)全景[南西→]
- PL 101
- 1. 26・27号土坑(48区149・150号土坑)礫出土状況[西→]
  - 2. 28・29号土坑(48区136・115号土坑)礫出土状況[南→]
  - 3. 30・31・32号土坑(48区374・372・375号土坑)全景[東→]
  - 4. 33号土坑(48区147号土坑)全景[南→]
  - 5. 36号土坑(48区40号土坑)全景[西→]




- 6. 37号土坑(48区366号土坑)全景[南→]
  - 7. 39号土坑(48区310号土坑)全景[西→]
  - 8. 43号土坑(48区377号土坑)断面[南→]
- PL. 102
- 1. 45号土坑(48区209号土坑)全景[東→]
  - 2. 46・47号土坑(48区139・138号土坑)全景[西→]
  - 3. 48号土坑(48区228号土坑)曝出土状況[西→]
  - 4. 49号土坑(48区425号土坑)全景[東→]
  - 5. 50号土坑(48区225号土坑)全景[南西→]
  - 6. 51号土坑(48区91号土坑)全景[西→]
  - 7. 52・53・54・55号土坑(48区434・338・433・432号土坑)全景[西→]
  - 8. 52・53・54・55号土坑略図[左写真]
- PL. 103
- 1. 57・58号土坑(48区224・153号土坑)全景[南→]
  - 2. 59号土坑(48区142号土坑)全景[南→]
  - 3. 60号土坑(48区416号土坑)全景[南→]
  - 4. 61号土坑(48区199号土坑)曝出土状況[南西→]
  - 5. 62・63号土坑(48区415・436号土坑)全景[西→]
  - 6. 64号土坑(48区200号土坑)全景[東→]
  - 7. 65号土坑(48区204号土坑)全景[北→]
  - 8. 67・68号土坑(48区201・202号土坑)全景[北→]
- PL. 104
- 1. 69・70号土坑(48区316・339号土坑)全景[南→]
  - 2. 72・73・74号土坑(48区143・152・353号土坑)全景[北→]
  - 3. 76号土坑(49区121号土坑)曝出土状況[西→]
  - 4. 78号土坑(49区132号土坑)全景[南→]
  - 5. 86号土坑(49区145号土坑)完掘[北東→]
  - 6. 87号土坑(49区139号土坑)完掘[北→]
  - 7. 88号土坑(49区138号土坑)全景[南→]
  - 8. 89号土坑(49区247号土坑)全景[西→]
- PL. 105
- 1. 90号土坑(49区94号土坑)曝出土状況[西→]
  - 2. 91号土坑(48区8号土坑)全景[東→]
  - 3. 92号土坑(48区3号土坑)全景[南→]
  - 4. 93号土坑(48区2号土坑)全景[南→]
  - 5. 94号土坑(48区1号土坑)全景[東→]
  - 6. 95号土坑(48区7号土坑)全景[南→]
  - 7. 96号土坑(48区6号土坑)全景[南→]
  - 8. 97号土坑(48区5号土坑)全景[北→]
- PL. 106
- 1. 98号土坑(49区248号土坑)曝出土状況[南→]
  - 2. 99号土坑(49区52号土坑)全景[東→]
  - 3. 100号土坑(49区51号土坑)全景[東→]
  - 4. 101号土坑(49区27号土坑)全景[西→]
  - 5. 102号土坑(49区59号土坑)曝出土状況[東→]
  - 6. 103号土坑(49区58号土坑)曝出土状況[北→]
  - 7. 104号土坑(49区65号土坑)全景[北→]
  - 8. 105号土坑(49区64号土坑)全景[北→]
- PL. 107
- 1. 105・106・107号土坑(49区64・63・95号土坑)全景[北→]
  - 2. 108・109号土坑(49区245・246号土坑)曝出土状況[南→]
  - 3. 110号土坑(49区40号土坑)全景[東→]
  - 4. 111号土坑(49区37号土坑)全景[北→]
  - 5. 112号土坑(49区36号土坑)全景[東→]
  - 6. 113号土坑(49区35号土坑)全景[西→]
  - 7. 114号土坑(49区34号土坑)全景[東→]
  - 8. 115号土坑(49区33号土坑)全景[東→]
- PL. 108
- 1. 116号土坑(49区32号土坑)全景[東→]
  - 2. 117・118号土坑(49区54・31号土坑)全景[東→]
  - 3. 119・120・121・122・123号土坑(49区244・62・61・60・53号土坑)全景[南→]
  - 4. 119・120・121・122・123号土坑略図[左写真]
  - 5. 124号土坑(49区49号土坑)全景[北→]
  - 6. 125号土坑(49区30号土坑)曝出土状況[南→]
  - 7. 126号土坑(49区25号土坑)曝出土状況[東→]
  - 8. 127号土坑(49区39号土坑)全景[南→]
- PL. 109
- 1. 129号土坑(49区57号土坑)全景[南→]
  - 2. 135号土坑(49区28号土坑)全景[東→]
  - 3. 136号土坑(49区26号土坑)全景[西→]
  - 4. 137・138・139号土坑(49区24・41・42号土坑)全景[南→]
  - 5. 140号土坑(49区82号土坑)全景[北東→]
  - 6. 142・143号土坑(39区154・155号土坑)全景[南→]
  - 7. 144・145・146号土坑(39区177・178・174号土坑)曝出土状況[東→]
- 8. 147号土坑(39区169号土坑)全景[東→]
- PL. 110
- 1. 148号土坑(39区170号土坑)曝出土状況[東→]
  - 2. 149号土坑(39区147号土坑)曝出土状況[東→]
  - 3. 151号土坑(39区150号土坑)全景[北→]
  - 4. 152号土坑(39区138号土坑)全景[南→]
  - 5. 153・154号土坑(39区131・130号土坑)全景[西→]
  - 6. 155号土坑(39区119号土坑)曝出土状況[南→]
  - 7. 156号土坑(49区80号土坑)全景[南→]
  - 8. 157号土坑(49区50号土坑)全景[東→]
- PL. 111
- 1. 158・159号土坑(49区20・19号土坑)全景[南→]
  - 2. 160号土坑(39区77号土坑)曝出土状況[西→]
  - 3. 161号土坑(39区76号土坑)全景[西→]
  - 4. 162号土坑(39区75号土坑)全景[南西→]
  - 5. 163号土坑(39区74号土坑)全景[西→]
  - 6. 164・165号土坑(39区93・92号土坑)全景[東→]
  - 7. 166・167・168・169号土坑(39区94・95・104・96号土坑)全景[南→]
  - 8. 166・167・168・169号土坑略図[左写真]
- PL. 112
- 1. 172号土坑(39区85号土坑)全景[南→]
  - 2. 173号土坑(39区50号土坑)全景[南→]
  - 3. 174号土坑(39区51号土坑)全景[東→]
  - 4. 176号土坑(39区57号土坑)曝出土状況[北→]
  - 5. 177号土坑(39区118号土坑)全景[東→]
  - 6. 178号土坑(39区52号土坑)全景[東→]
  - 7. 179・180号土坑(39区71・70号土坑)全景[西→]
  - 8. 181号土坑(39区61号土坑)全景[東→]
- PL. 113
- 1. 182号土坑(39区63号土坑)全景[東→]
  - 2. 183号土坑(39区28号土坑)全景[東→]
  - 3. 184号土坑(39区62号土坑)全景[南→]
  - 4. 185号土坑(39区29号土坑)全景[北→]
  - 5. 186号土坑(39区30号土坑)全景[西→]
  - 6. 187号土坑(39区27号土坑)曝出土状況[南→]
  - 7. 188号土坑(39区34号土坑)全景[南→]
  - 8. 189号土坑(39区35号土坑)全景[東→]
- PL. 114
- 1. 190号土坑(39区31号土坑)全景[北→]
  - 2. 191号土坑(39区37号土坑)全景[北→]
  - 3. 192号土坑(39区36号土坑)全景[北→]
  - 4. 193号土坑(49区13号土坑)全景[南→]
  - 5. 194号土坑(49区14号土坑)曝出土状況[南→]
  - 6. 195・196号土坑(49区17・18号土坑)全景[南→]
  - 7. 197・198・199号土坑(39区66・58・59号土坑)全景[東→]
  - 8. 197・198・199号土坑略図[左写真]
- PL. 115
- 1. 201号土坑(39区69号土坑)全景[北→]
  - 2. 202号土坑(39区73号土坑)曝出土状況[東→]
  - 3. 203号土坑(39区68号土坑)全景[東→]
  - 4. 204号土坑(39区67号土坑)曝出土状況[北→]
  - 5. 205号土坑(39区86号土坑)曝出土状況[東→]
  - 6. 207号土坑(39区64号土坑)全景[北→]
  - 7. 208・209号土坑(39区9・23号土坑)全景[東→]
  - 8. 210号土坑(49区4号土坑)曝出土状況[西→]
- PL. 116
- 1. 211号土坑(49区12号土坑)全景[東→]
  - 2. 212号土坑(49区11号土坑)全景[東→]
  - 3. 214号土坑(39区179号土坑)全景[西→]
  - 4. 215号土坑(49区5号土坑)曝出土状況[西→]
  - 5. 216号土坑(49区3号土坑)全景[東→]
  - 6. 217号土坑(39区7号土坑)全景[西→]
  - 7. 218号土坑(49区1号・39区3号集石)曝出土状況[東→]
  - 8. 220号土坑(49区1号・39区3号集石)曝出土状況[東→]
- PL. 117
- 1. 221号土坑(39区8号土坑)全景[南→]
  - 2. 223号土坑(39区33号土坑)全景[南→]
  - 3. 224号土坑(39区5号土坑)全景[南→]
  - 4. 225号土坑(39区6号土坑)全景[北→]
  - 5. 226号土坑(39区3号土坑)全景[北→]
  - 6. 227号土坑(39区20号土坑)全景[南→]
  - 7. 228号土坑(39区18号土坑)全景[南→]
  - 8. 229号土坑(39区17号土坑)全景[北→]

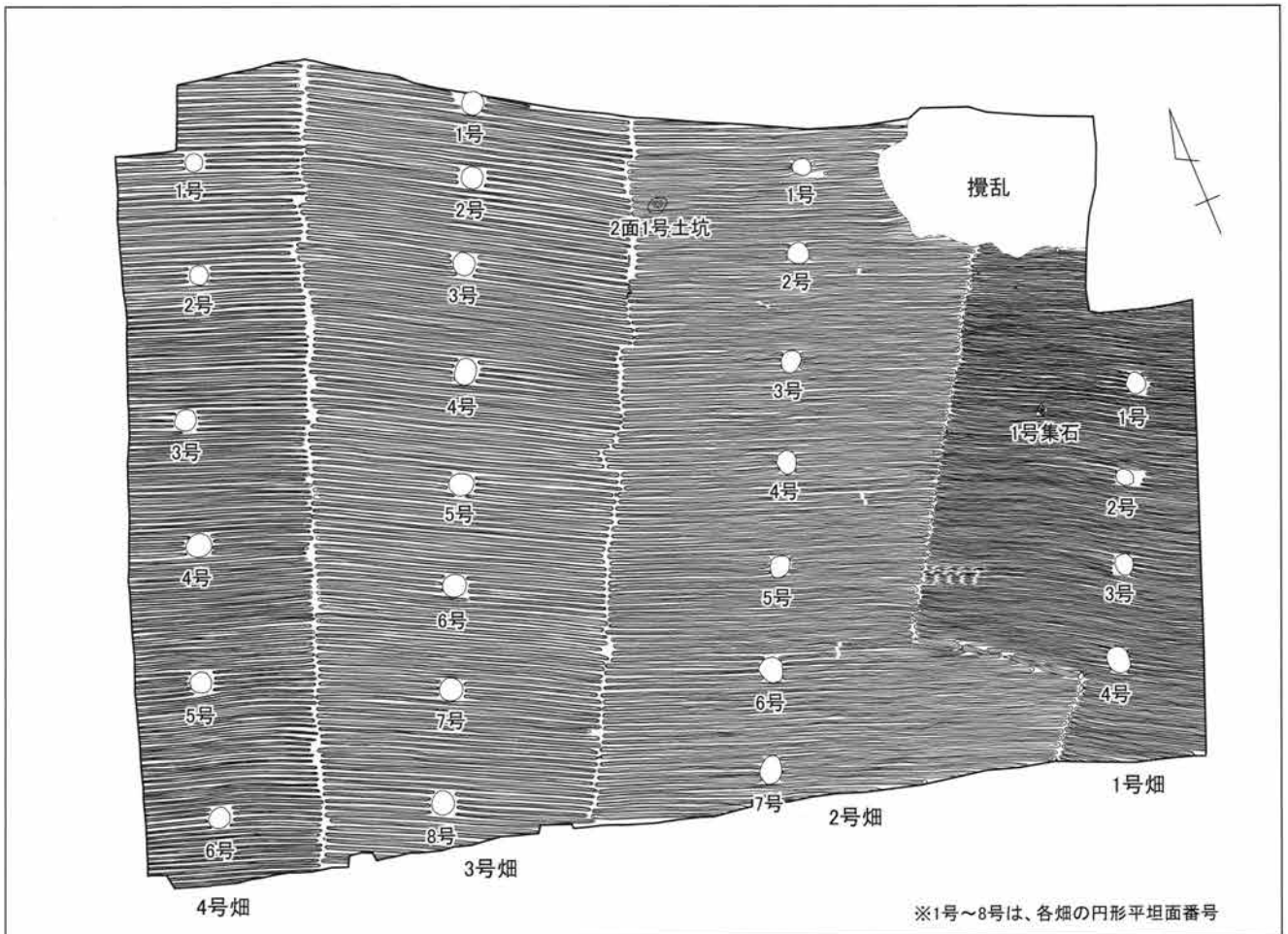
註：Ⅲ区2面ビット写真は、遺構量に比べて調査期間が短かったために、調査中に写真撮影されたものが少ない。また、撮影されたものでもISO感度の問題で暗いものが多く、さらに報告書頁数の制限もあるために割愛した。ご了承いただきたい。

# I区1面・2面写真

畑・円形平坦面・集石・土坑



I区1面空撮全景[上が北]



I区1面平面図




PL. 1



1. I区1面畑[北→]



2. I区1面畑[南→]



I区1面空撮全景[上が北]



3. I区1面畑[西→]




4. I区1面畑[東→]


PL. 2



1. I区1面畑[北西→]



2. I区1面畑[北東→]



I区1面空撮全景[上が北]



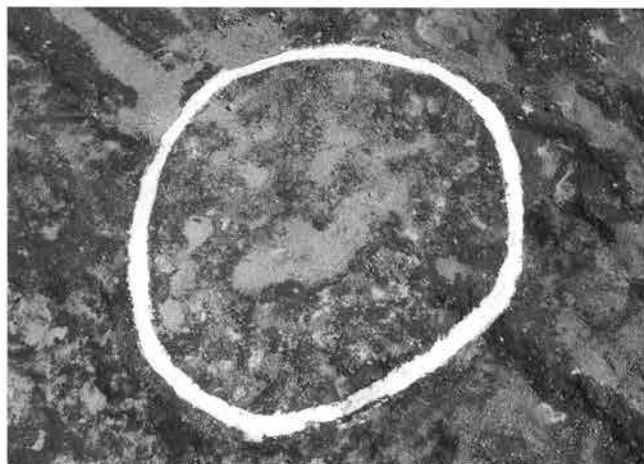
3. I区1面畑[南西→]



4. I区1面畑[南東→]



PL. 3



1. 1号畑1号円形平坦面[北→]




2. 1号畑2号円形平坦面[北→]




3. 1号畑3号円形平坦面[北→]




4. 1号畑4号円形平坦面[北→]




5. 2号畑1号円形平坦面[北→]



6. 2号畑2号円形平坦面[北→]




7. 2号畑3号円形平坦面[北→]



8. 2号畑4号円形平坦面[北→]


PL. 4



1. 2号畑5号円形平坦面[北→]




2. 2号畑6号円形平坦面[北→]




3. 2号畑7号円形平坦面[北→]




4. 作業風景[東→]




5. 3号畑1号円形平坦面[北→]



6. 3号畑2号円形平坦面[北→]



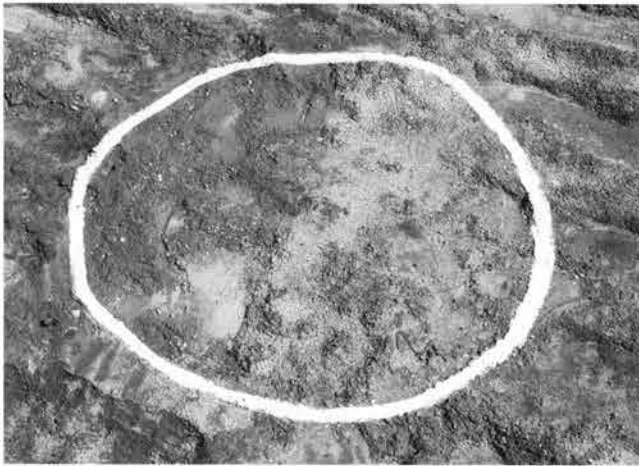
7. 3号畑3号円形平坦面[北→]




8. 3号畑4号円形平坦面[北→]




PL. 5




1. 3号畑5号円形平坦面[北→]



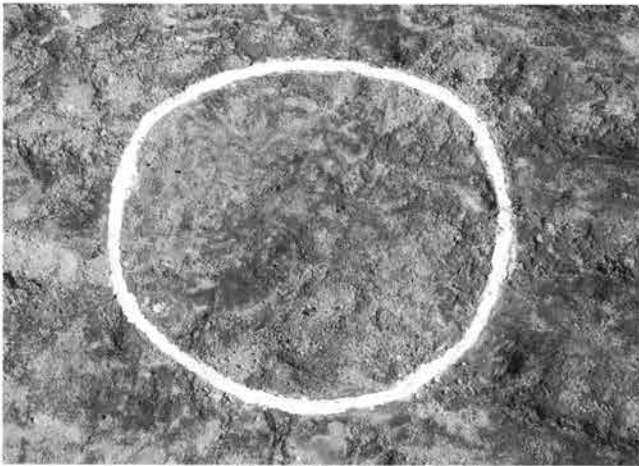
2. 3号畑6号円形平坦面[北→]




3. 3号畑7号円形平坦面[北→]



4. 3号畑8号円形平坦面[北→]




5. 4号畑1号円形平坦面[北→]



6. 4号畑2号円形平坦面[北→]




7. 4号畑3号円形平坦面[北→]




8. 4号畑4号円形平坦面[北→]


PL. 6



1. 4号畑5号円形平坦面[北→]



2. 4号畑6号円形平坦面[北→]



3. 1号集石検出状況[南→]



4. 1号集石As-A軽石除去状況[北→]



5. 1号集石遺物出土状況[西→]



6. 1号集石遺物出土状況[西→]




7. 1号集石礫出土状況[西→]



8. I区2面1号土坑全景[南→]

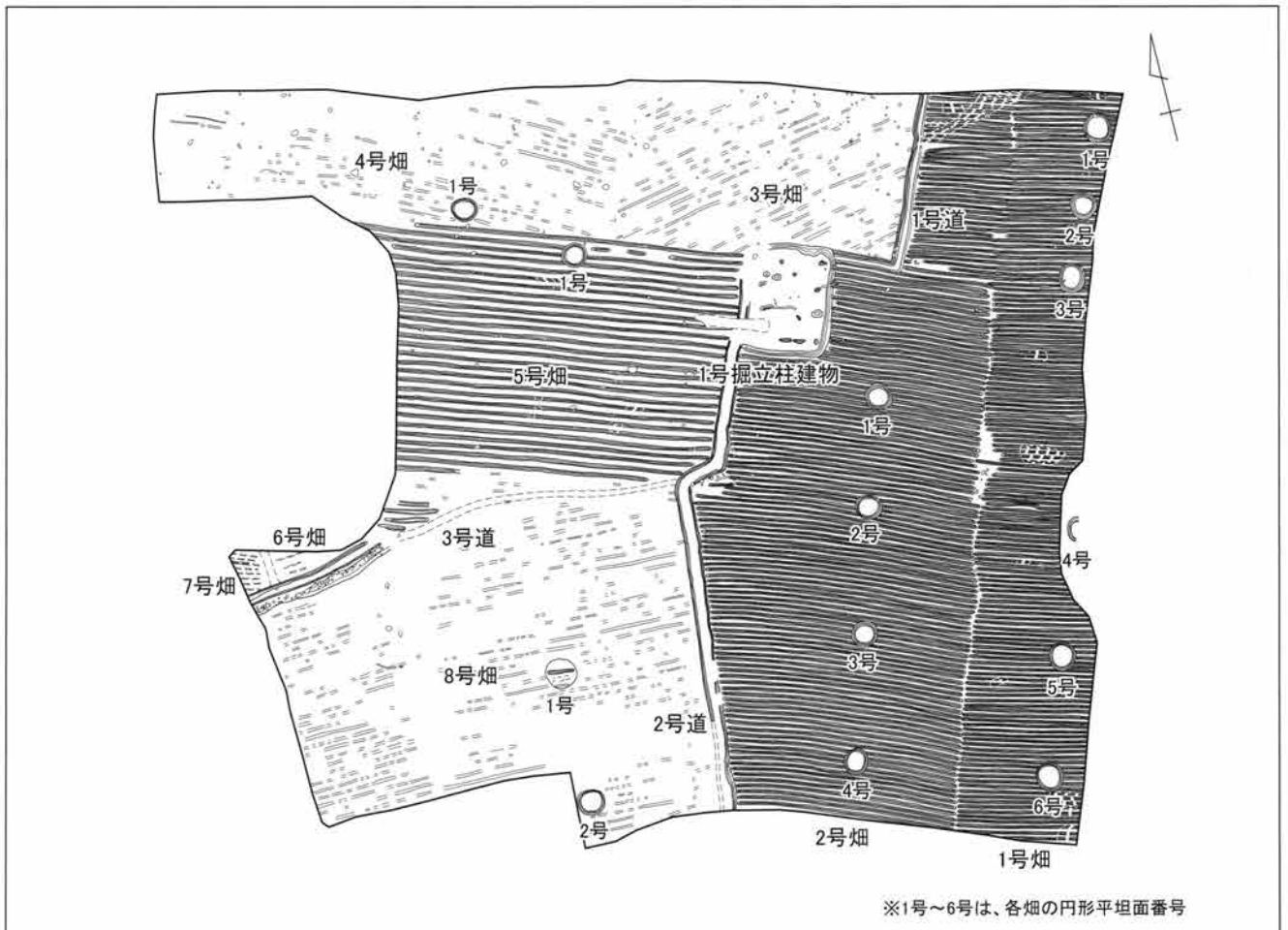
## Ⅱ区1面・2面写真

畑・円形平坦面・道・掘立柱建物・土坑・ピット



Ⅱ区1面空撮全景[上が北]





II区1面平面図




PL. 7



1. Ⅱ区1面畑[西→]



2. Ⅱ区1面畑[北西→]



Ⅱ区1面空撮全景[上が北]



3. Ⅱ区1面畑[西→]




4. Ⅱ区1面畑[西→]


PL. 8



1. Ⅱ区1面1号道[北→]



2. Ⅱ区1面1号道[西→]



Ⅱ区1面空撮全景[上が北]



3. Ⅱ区1面3号道[西→]




4. Ⅱ区1面2号道[南→]




PL. 9



1. Ⅱ区1面1号畑[北→]



2. Ⅱ区1面1号畑[南→]



Ⅱ区1面空撮全景[上が北]



3. Ⅱ区1面8号畑[南→]



4. Ⅱ区1面2号畑[南→]

PL. 10



1. 全景[東→]



2. 全景近接[東→]



3. 1号畑・2号畑近接[東南→]



4. 1号畑1号円形平坦面[南→]



5. 1号畑2号円形平坦面[南→]



6. 1号畑3号円形平坦面[南→]



7. 1号畑5号円形平坦面[南→]



8. 1号畑6号円形平坦面[南→]




PL. 11



1. 2号畑1号円形平坦面[南→]




2. 2号畑2号円形平坦面[南→]



3. 2号畑3号円形平坦面[南→]




4. 2号畑4号円形平坦面[南→]



5. 4号畑1号円形平坦面[南→]



6. 8号畑全景[南→]

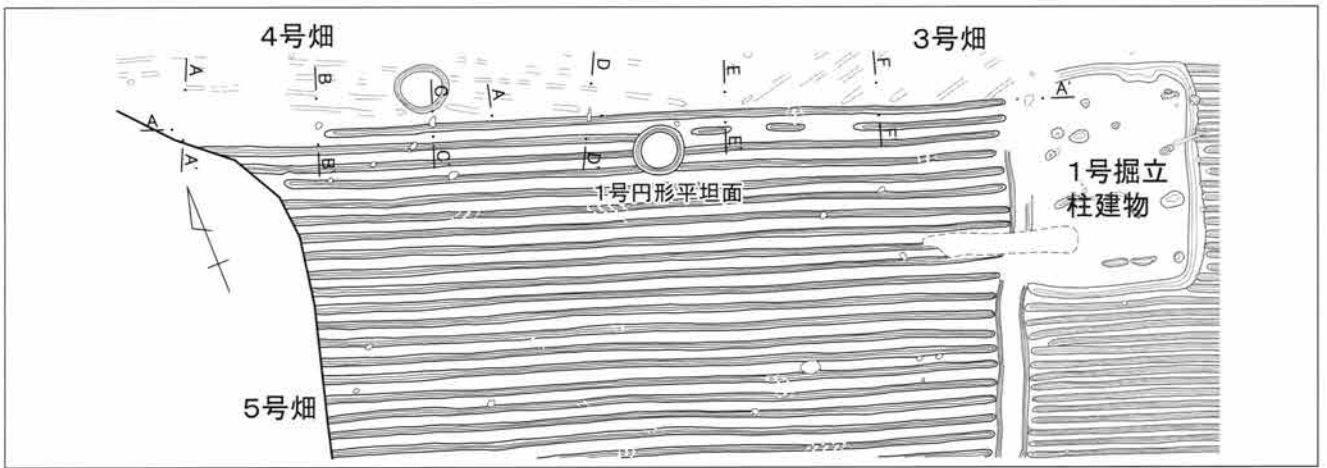


7. 8号畑1号円形平坦面[南→]



8. 8号畑2号円形平坦面[南→]

PL. 12



Ⅱ区1面5号畑平面図[1/250]



1. 境界石(A-A')[西→]



2. 境界石(B-B')[西→]




3. 境界石(C-C')[西→]



4. 境界石(D-D')[西→]




5. 境界石(E-E')[西→]




6. 境界石(F-F')[西→]

PL. 13



1. 1号掘立柱建物全景[西→]



2. 1号掘立柱建物全景[南→]



PL. 14



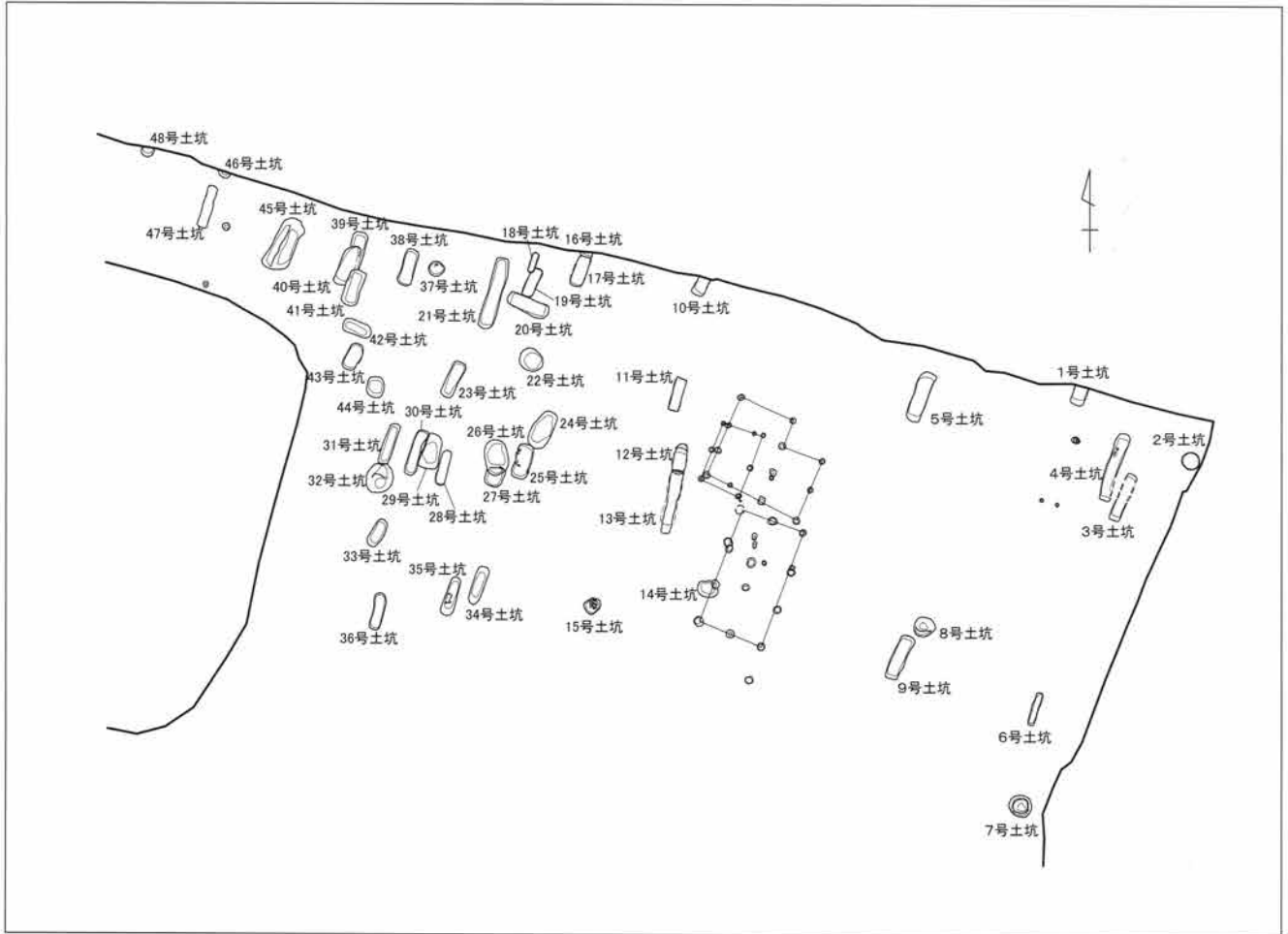
1. 1号掘立柱建物柱穴出土状況[南→]



2. 1号掘立柱建物柱穴掘り方[南→]



PL. 15



Ⅱ区2面1~48号土坑位置図



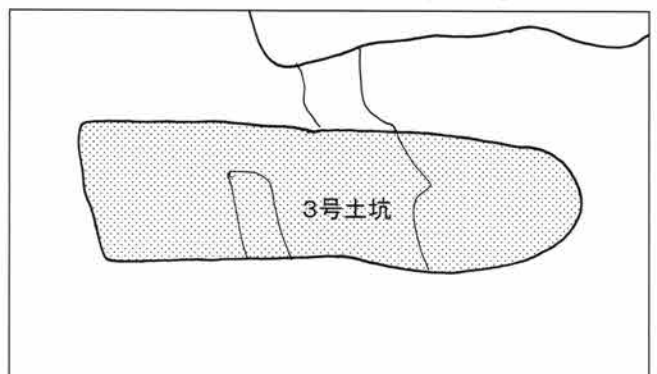
1. 1号土坑(47区1号土坑)全景[南西→]



2. 2号土坑(47区2号土坑)全景[南西→]



3. 3号土坑(47区3号土坑)全景[南西→]



4. 3号土坑略図[左写真]

PL. 16



1. 4号土坑(47区4号土坑)炭化材出土状況[北西→]



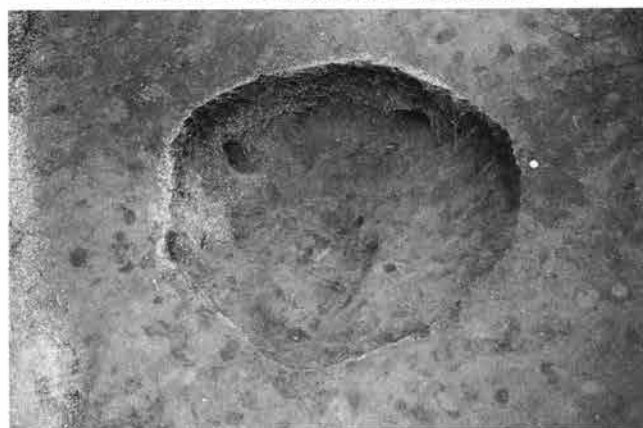
2. 4号土坑(47区4号土坑)炭化材出土状況近接[北西→]



3. 5号土坑(48区284号土坑) 全景[南→]




4. 6号土坑(47区5号土坑) 全景[南西→]



5. 7号土坑(47区6号土坑)全景[北西→]



6. 8号土坑(48区286号土坑)全景[南→]



7. 9号土坑(48区285号土坑)全景[南西→]

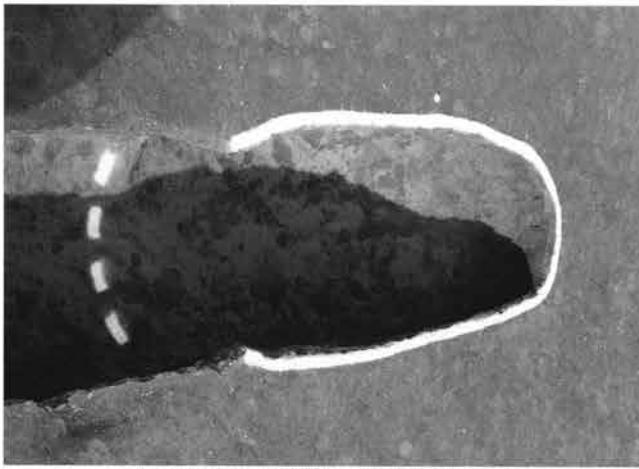


8. 10号土坑(48区281号土坑)全景[南西→]




9. 11号土坑(48区278号土坑)全景[南西→]

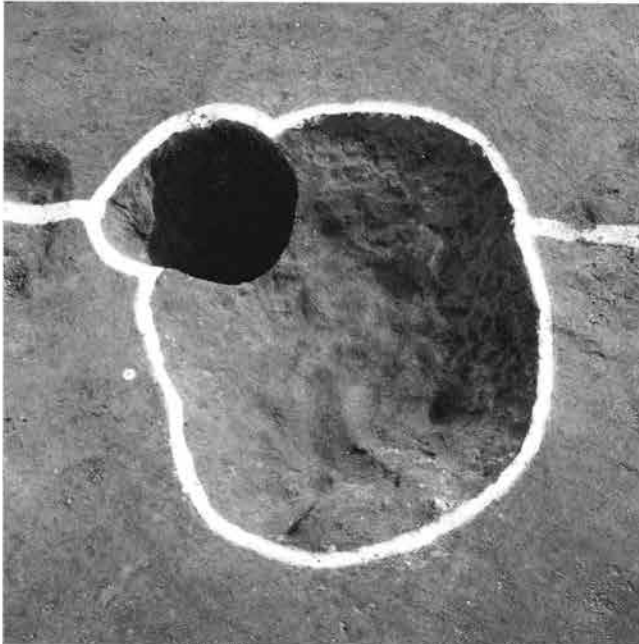
PL. 17



1. 12号土坑(48区279号土坑)全景[南西→]



2・3. 13号土坑(48区280号土坑)(左:礫出土状況・右:完掘)[南→]



4. 14号土坑(48区287号土坑)全景[南西→]



5. 15号土坑(48区1号集石)全景[南東→]



6. 16号土坑(48区265号土坑)断面[南西→]



7. 17号土坑(48区243号土坑)全景[南西→]



PL. 18



1. 18・19号土坑(48区244・245号土坑)  
全景[南西→]



2. 18号土坑(48区244号土坑)全景[南西→]



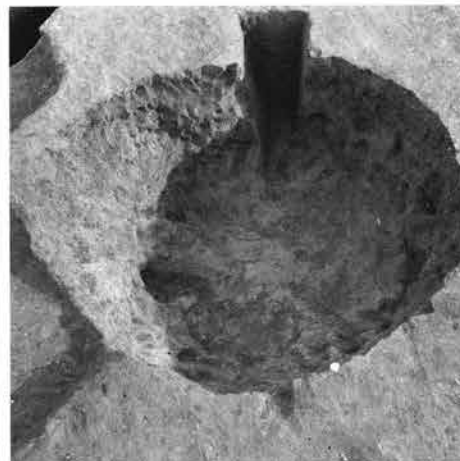
3. 19号土坑(48区245号土坑)  
磔出土状況[南西→]



4. 20号土坑(48区294号土坑)全景[南東→]




5. 21号土坑(48区246号土坑)  
磔出土状況[南西→]



6. 22号土坑(48区276号土坑)全景[西→]



← 7. 23号土坑(48区254号土坑)  
磔出土状況[南西→]




8. 23号土坑(48区254号土坑) ←  
完掘[南西→]

PL. 19




1・2. 24号土坑(48区282号土坑)(左:礫出土状況・右:完掘)[南西→]



3. 25号土坑(48区271号土坑)  
礫出土状況[南西→]



4. 26号土坑(48区274号土坑)全景[南→]



5. 27号土坑(48区255号土坑)全景[南西→]




6. 28号土坑(48区256号土坑)全景[南西→]



7. 29号土坑(48区275号土坑)全景[南西→]

PL. 20



1. 30号土坑(48区257号土坑)礫出土状況[南西→]



2. 30号土坑(48区257号土坑)完掘[南西→]



3. 31号土坑(48区258号土坑)全景[南西→]



4. 32号土坑(48区272号土坑)全景[南→]



5. 33号土坑(48区259号土坑)全景[南西→]



6. 34号土坑(48区260号土坑)全景[南西→]



7. 35号土坑(48区266号土坑)礫出土状況[南西→]



PL. 21




1. 36号土坑(48区261号土坑)  
礫出土状況[南西→]



2. 36号土坑(48区261号土坑)完掘[南西→]



3. 37号土坑(48区273号土坑)  
遺物出土状況[南東→]



4. 38号土坑(48区247号土坑)全景[南西→]



5. 39号土坑(48区268号土坑)全景[南西→]



6. 40号土坑(48区267号土坑)全景[東→]



7・8. 41号土坑(48区248号土坑)(左:礫出土状況・右:完掘)[南西→]



9. 43号土坑(48区251号土坑)全景[東→]

PL. 22



1. 43号土坑(48区252号土坑)全景[南西→]



2. 44号土坑(48区253号土坑)全景[南西→]




3. 45号土坑(48区249号土坑)磔出土状況[南西→]



4. 45号土坑(48区249号土坑)完掘[南東→]



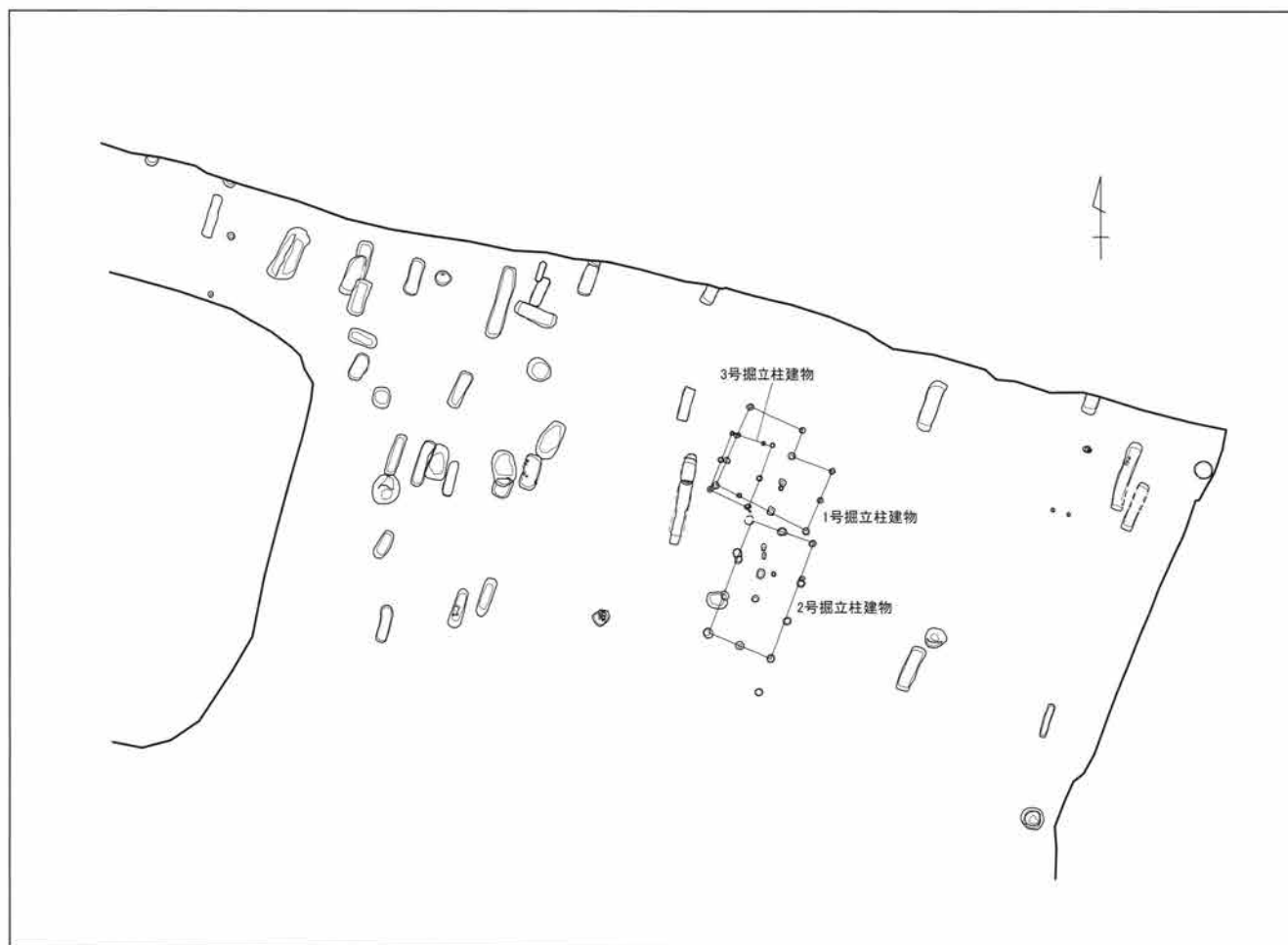
5. 47号土坑(48区250号土坑)磔出土状況[南西→]




6. 47号土坑(48区250号土坑)完掘[南西→]




PL. 23



Ⅱ区2面1~3号掘立柱建物位置图




1. 1・2・3号掘立柱建物(48区6・7・8号建物)遠景[北東→]



2. 1・2・3号掘立柱建物(48区6・7・8号建物)近接[北東→]

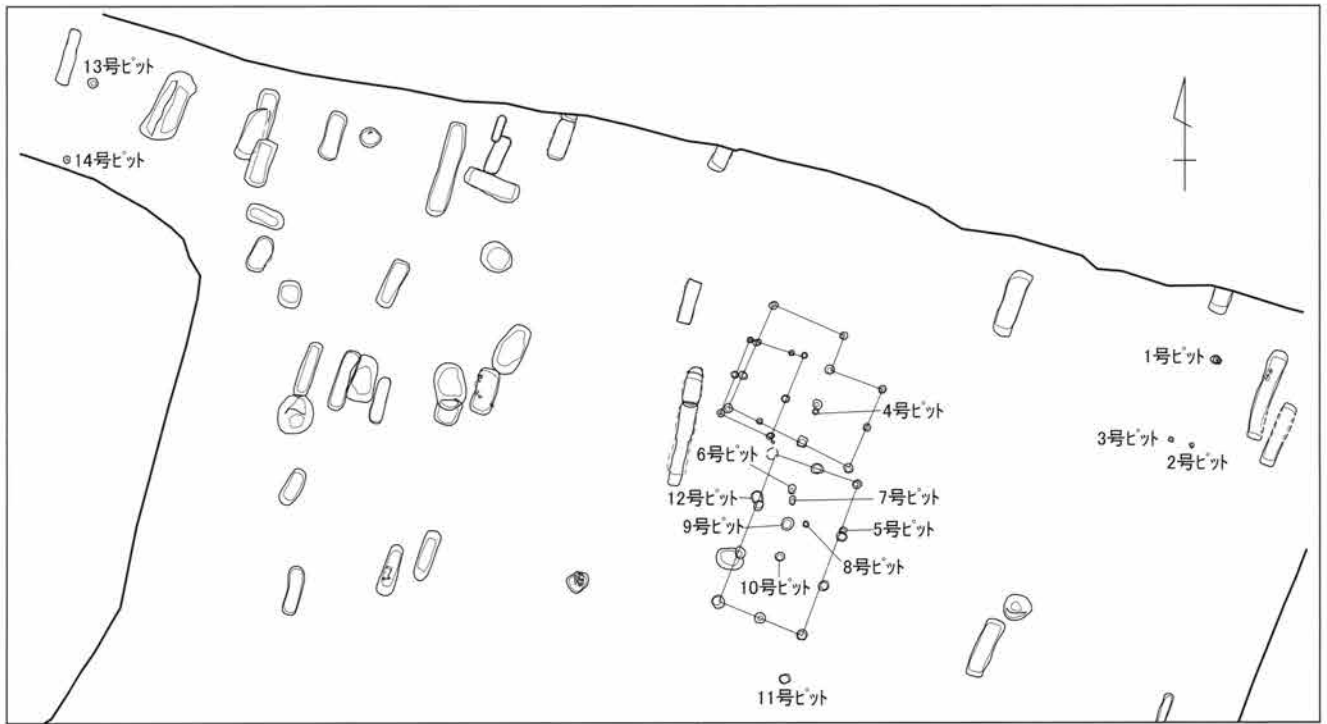


3. 2号掘立柱建物(48区7号建物)[北東→]

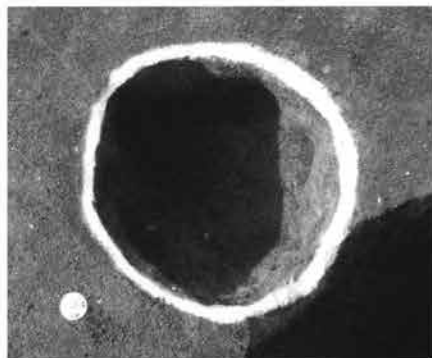


4. 3号掘立柱建物(48区8号建物)[北東→]

PL. 24




Ⅱ区2面1~14号ピット位置図



1. 4号ピット(48区6号柱穴)全景[北東→]




2. 5号ピット(48区12号柱穴)全景[北東→]



3. 6号ピット(48区9号柱穴)全景[北東→]



4. 8号ピット(48区7号柱穴)断面[南西→]



5. 9号ピット(48区288号土坑)全景[東→]



6. 10号ピット(48区8号柱穴)全景[北東→]



7. 11号ピット(48区13号柱穴)全景[北東→]



8. 12号ピット(48区289号土坑)全景[東→]

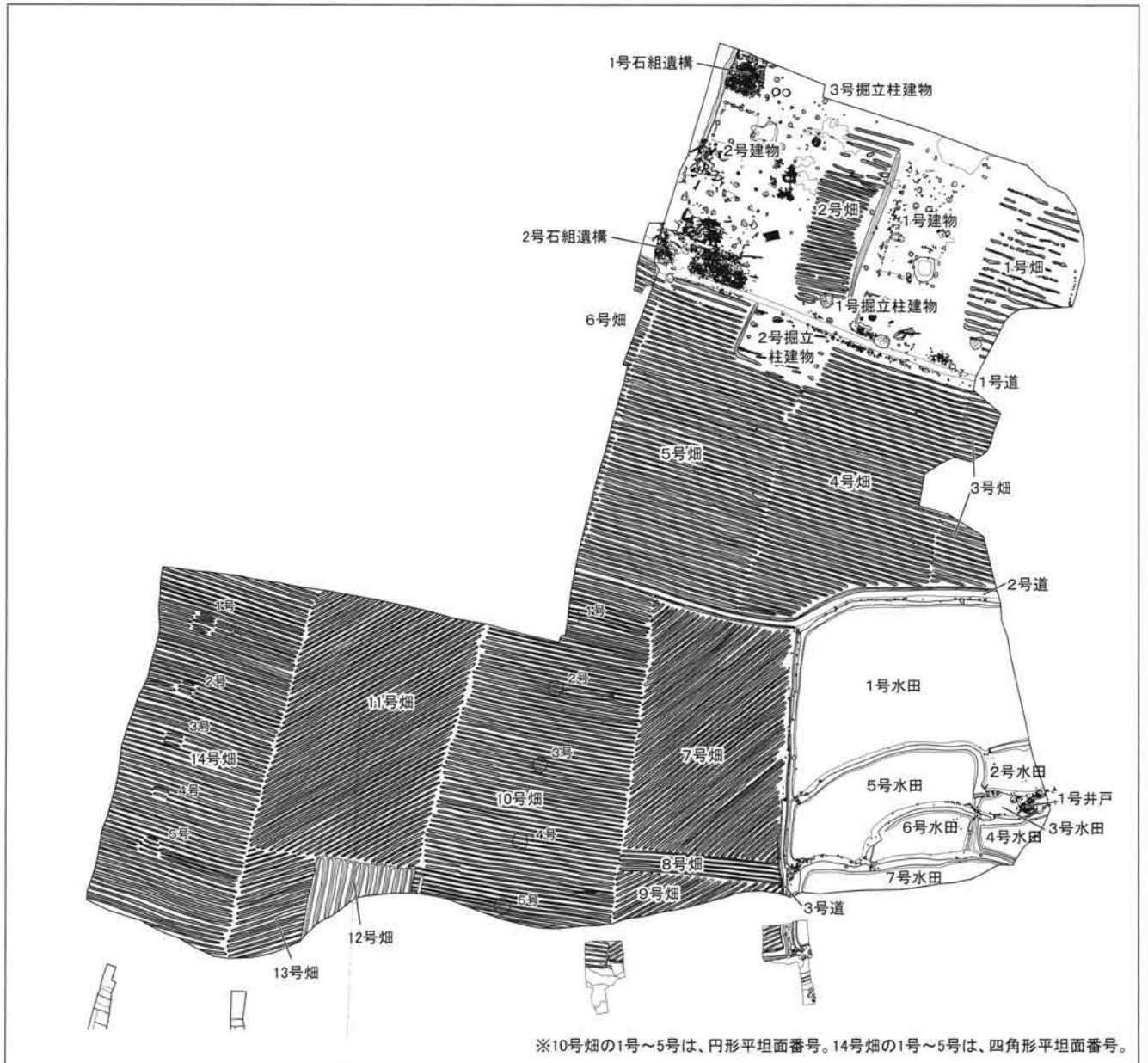
## Ⅲ区1面写真

畑・円形平坦面・水田・道・掘立柱建物・建物




Ⅲ区1面空撮全景[上が北]





Ⅲ区1面平面図

PL. 25



1. 北側空撮全景[上が北]



2. 北部空撮全景(右から1号畑・1号建物・2号畑・2号建物)[上が北]

PL. 26



1. 中部空撮全景3~6号畑[上が北]



2. 3~6号畑全景[東→]



3. 3~6号畑全景[東→]



4. 3~6号畑全景[東→]



5. 3~6号畑全景[西→]




PL. 27



1. 7～9号畑(奥から手前)全景[南→]



2. 7～9号畑(奥から手前)全景[南→]



3. 8号畑(奥)・9号畑(手前)全景[南→]




4. 拡張調査9号畑南東部[北→]




5. 拡張調査9号畑南西部・10号畑南東部[北→]




PL. 28




1. 10号畑(5号畑)・円形平坦面全景[南→]




2. 10号畑(5号畑)・円形平坦面全景(人が立っている場所)[南→]




3. 10号畑(5号畑)1号円形平坦面(5号円形平坦面)[東→]



4. 10号畑(5号畑)2号円形平坦面(4号円形平坦面)[西→]



5. 10号畑(5号畑)3号円形平坦面(3号円形平坦面)[西→]



6. 10号畑(5号畑)4号円形平坦面(2号円形平坦面)[西→]



7. 10号畑(5号畑)5号円形平坦面(1号円形平坦面)[西→]

PL. 29



1. 11号畑(奥)・12号畑(手前)全景[南→]



2. 13号畑全景[南→]



3. 12号畑全景[南→]




4. 12号畑全景[北→]




5. 12号畑全景[北西→]

PL. 30



1. 10~14号畑遠景[北→]



2. 11~14号畑遠景[北→]



西部空撮全景7~14号畑[上が北]




3. 7~14号畑遠景[西→]



4. 7~14号畑遠景[南西→]




PL. 31



1. 14号畑全景[南→]



2. 11・12号畑全景[南→]



西部空撮全景7～14号畑[上が北]



3. 10～12号畑遠景[南→]



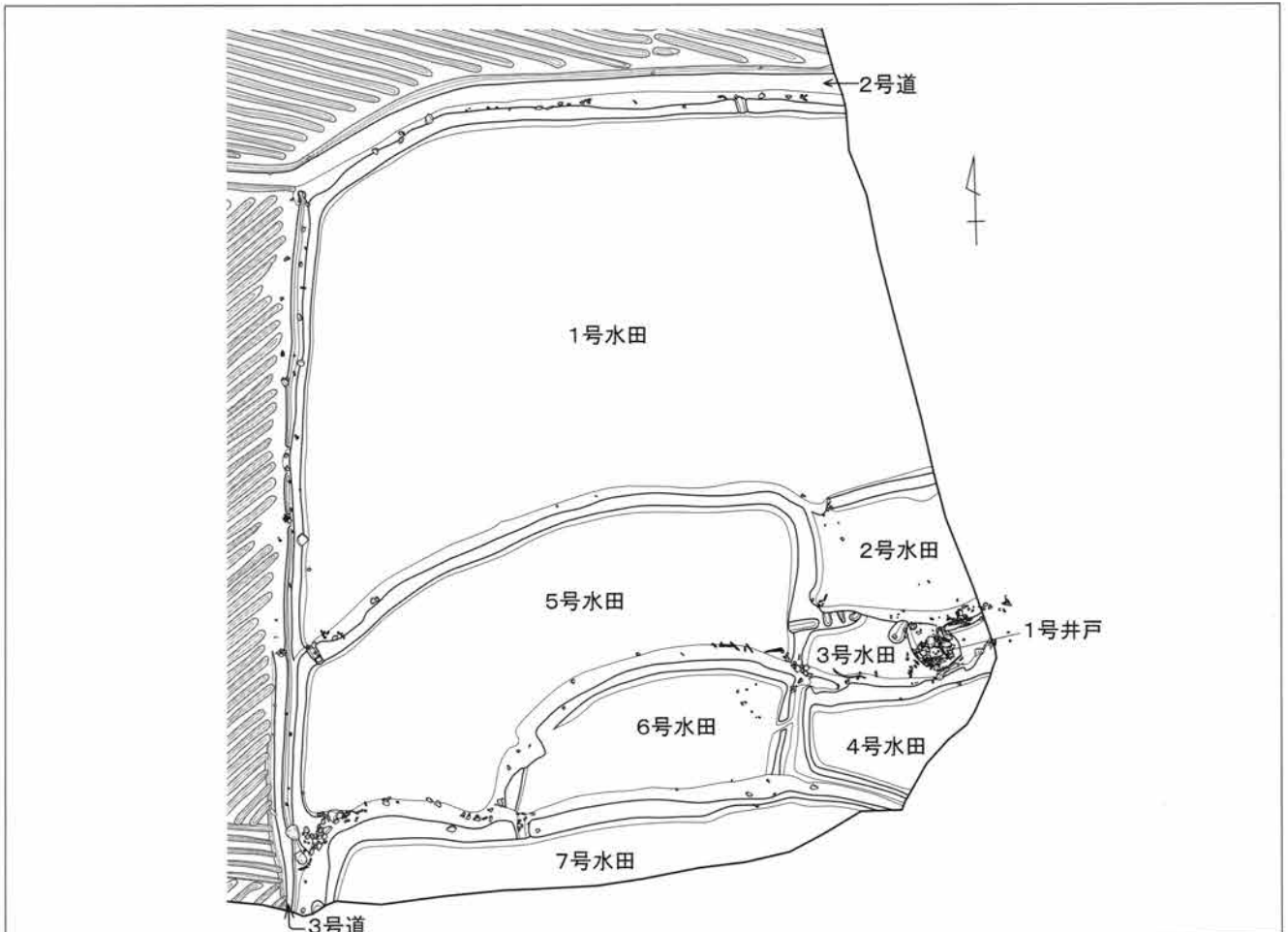
4. 7～10号畑遠景[南→]



PL. 32



水田空撮全景[上が北]



水田平面図[上が北]

PL. 33



1. 水田全景[南→]



2. 水田全景[北→]




3. 水田全景[南東→]



4. 水田全景[東→]



5. 2~7号水田全景[東→]



6. 1号水田全景[東→]



7. 水田脇3号道[南→]



8. 水田脇2号道[東→]

PL. 34




1. 1号水田(7号水田)全景[東→]




2. 2号水田(6号水田)全景[北→]



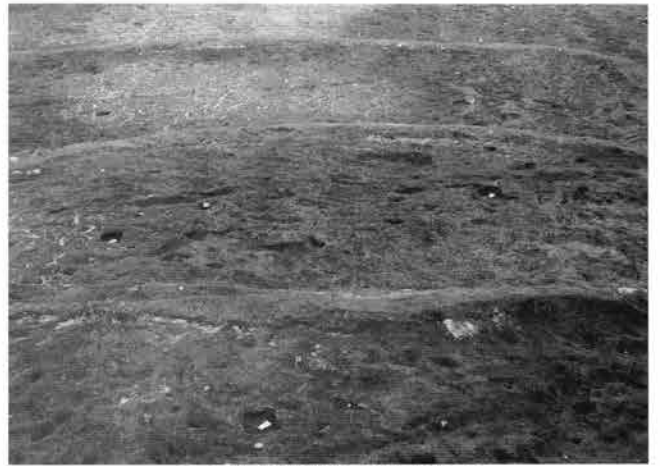
3. 3号水田(5号水田)全景[東→]



4. 4号水田(3号水田)全景[南→]




5. 5号水田(4号水田)全景[南→]



6. 6号水田(2号水田)全景[南→]



7. 7号水田(1号水田)全景[西→]



8. 拡張調査7号水田(1号水田)[北→]



PL. 35



1. 3号水田(5号水田)・1号井戸(38区1号建物)検出状況[北→]



2. 1号井戸(38区1号建物)検出状況近接[東→]



3. 1号井戸(38区1号建物)及び柄杓出土状況近接[北→]



4. 1号井戸(38区1号建物)及び柄杓出土状況近接[東→]



5. 1号井戸(38区1号建物)近接[北→]



PL. 36



1. 1号井戸(38区1号建物)断面[北→]



2. 1号井戸(38区1号建物)底板出土状況[北→]



3. 1号井戸(38区1号建物)底板たが出土状況[北→]



4. 1号井戸(38区1号建物)下桶出土状況[北→]



5. 1号井戸(38区1号建物)断面掘り方全景[北→]

PL. 37



1. 1~3号道空撮全景[上が北]



2. 1号道(48区・49区1号道)全景[西→]



3. 1号道(48区・49区1号道)全景[東→]



4. 2号道(48区・49区畦道)全景[西→]



5. 2号道(48区・49区畦道)全景[東→]



PL. 38



1. 3号道(38区・39区水田畦道)全景[南→]



2. 1号道(48区・49区1号道)近接[南→]



3. 1号道(48・49区1号道)断面A-A'全景[西→]



4. 1号道(48・49区1号道)断面A-A'近接[西→]



5. 1号道(48・49区1号道)断面B-B'全景[西→]



6. 1号道(48・49区1号道)断面B-B'近接[西→]




7. 1号道(48・49区1号道)断面C-C'近接[東→]



8. 1号道(48・49区1号道)五輪塔出土状況[南→]

PL. 39




1. 1~3号掘立柱建物空撮全景[上が北]




2. 1号掘立柱建物(48区2号建物)全景[東→]



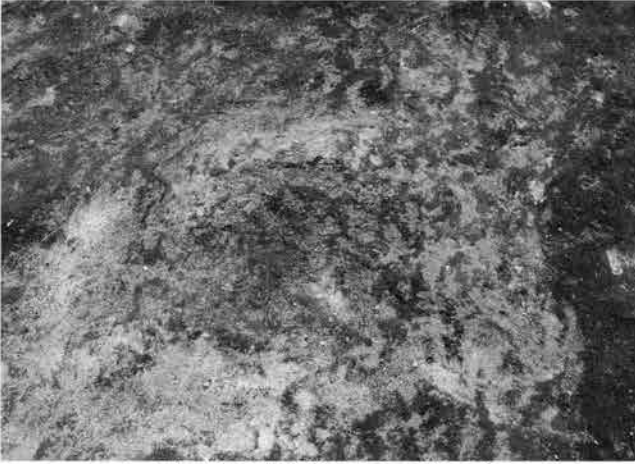
PL. 40



1. 1号掘立柱建物柱材出土状況[北→]




2. 1号掘立柱建物1号便槽出土状況[東→]



3. 1号掘立柱建物植物遺体出土状況[北→]



4. 1号掘立柱建物植物遺体出土状況近接[南→]



5. 1号掘立柱建物1号便槽全景[東→]



6. 1号掘立柱建物1号便槽断面全景[南西→]



7. 1号掘立柱建物1号便槽断面近接[南西→]



8. 1号掘立柱建物1号便槽掘り方全景[東→]

PL. 41



1. 2号掘立柱建物(49区2号建物)空撮全景[上が北]



2. 2号掘立柱建物遠景[西→]



3. 2号掘立柱建物全景[西→]




4. 2号掘立柱建物全景[西→]




5. 2号掘立柱建物全景[南→]




PL. 42




1. 2号掘立柱建物柱材No.1[北→]




2. 2号掘立柱建物柱材No.2[北→]




3. 2号掘立柱建物柱材No.3[北→]



4. 2号掘立柱建物柱材No.4[北→]




5. 2号掘立柱建物柱材No.5[北→]



6. 2号掘立柱建物柱材No.6[北→]



7. 2号掘立柱建物柱材取り上げ後全景写真[西→]



8. 2号掘立柱建物柱材取り上げ後全景写真[南→]



PL. 43



1. 3号掘立柱建物1・2号便槽(C区1・2号土坑)全景[北→]



2. 3号掘立柱建物1号(右)・2号(左)便槽(C区1・2号土坑)近接[北→]

PL. 44



1. 3号掘立柱建物1号便槽(C区1号土坑)出土状況[東→]



2. 3号掘立柱建物2号便槽(C区2号土坑)出土状況[東→]



3. 3号掘立柱建物1号便槽(C区1号土坑)完掘[北→]



4. 3号掘立柱建物2号便槽(C区2号土坑)完掘[北→]



5. 3号掘立柱建物1号便槽(C区1号土坑)完掘[南→]



6. 3号掘立柱建物2号便槽(C区2号土坑)完掘[南→]



7. 3号掘立柱建物1号便槽(C区1号土坑)断面[南→]



8. 3号掘立柱建物2号便槽(C区2号土坑)断面[南→]



PL. 45



1. 1号石組遺構全景[北→]



2. 1号石組遺構遠景[北→]



3. 1号石組遺構遠景[北→]




4. 1号石組遺構全景[北→]



5. 1号石組遺構断面[南→]



PL. 46



1. 2号石組遺構(49区2号石垣)空撮全景[上が北]



2. 2号石組遺構(49区2号石垣)遠景[南→]



3. 2号石組遺構(49区2号石垣)全景[西→]




4. 2号石組遺構(49区2号石垣)全景[西→]

PL. 47



1. 1号建物[右側](48区1号建物)空撮全景[上が北]



2. 1号建物(48区1号建物)空撮[上が北]



PL. 48




1. 1号建物(48区1号建物)全景[南→]



2. 1号建物(48区1号建物)全景[北→]



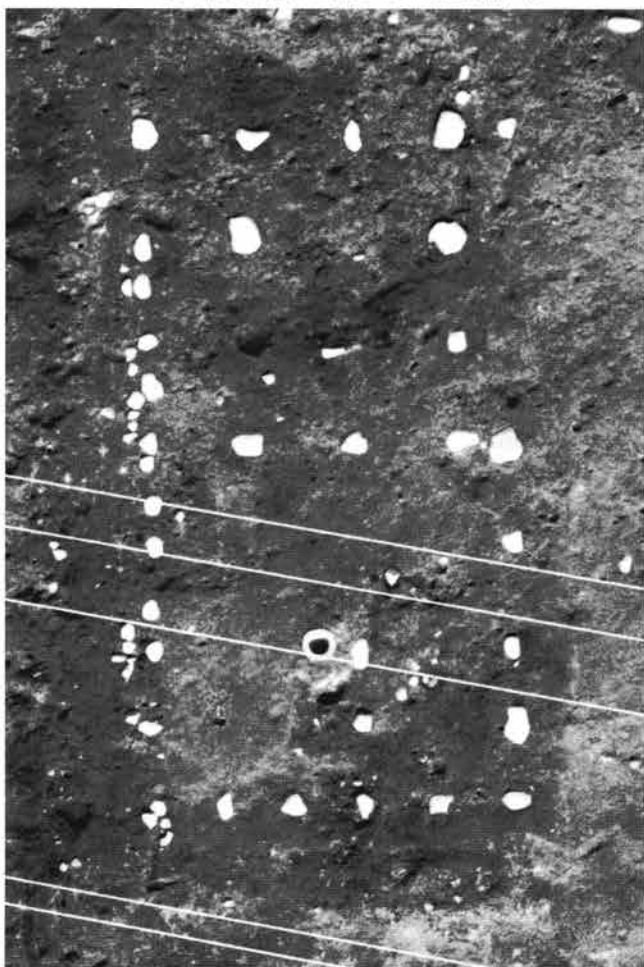
PL. 49



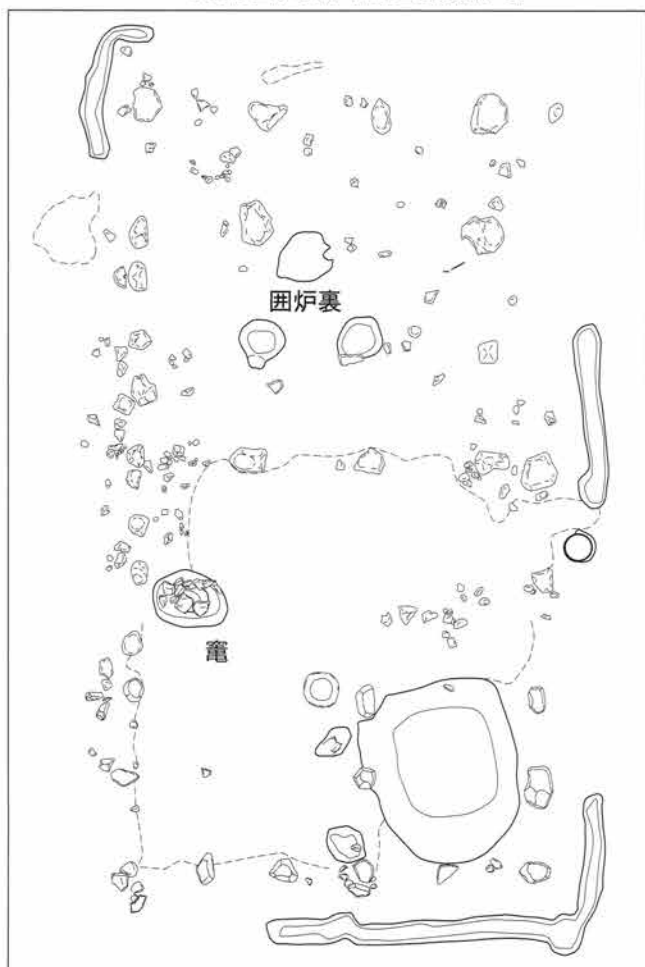
1. 1号建物囲炉裏(イロ)焼土出土状況[東→]



2. 1号建物囲炉裏(イロ)焼土完掘[東→]



3. 1号建物空撮[上が北]



4. 1号建物平面図[上が北]



5. 1号建物竈(カマド)出土状況[東→]



6. 1号建物竈(カマド)出土状況[東→]

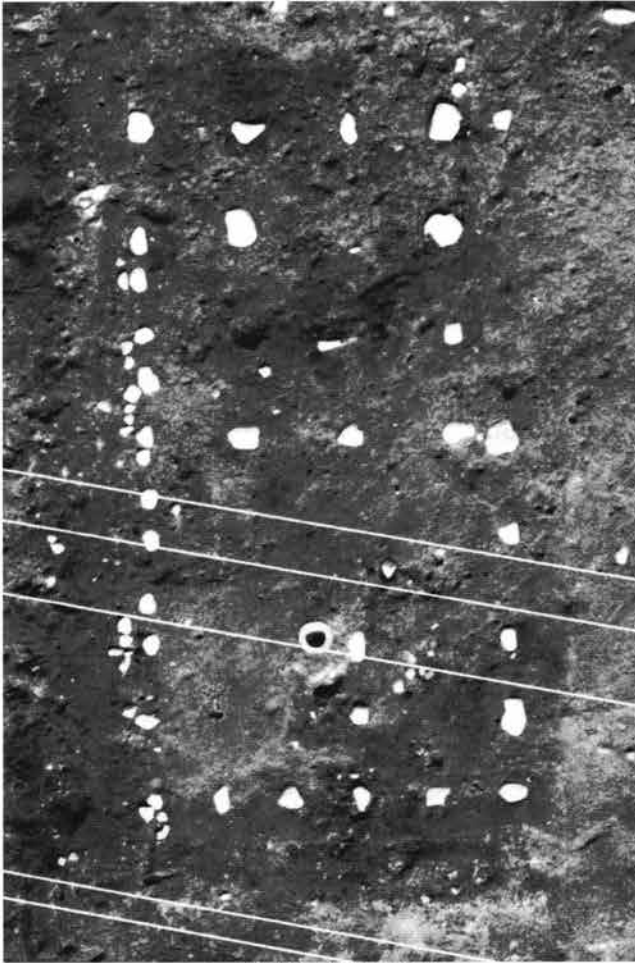
PL. 50



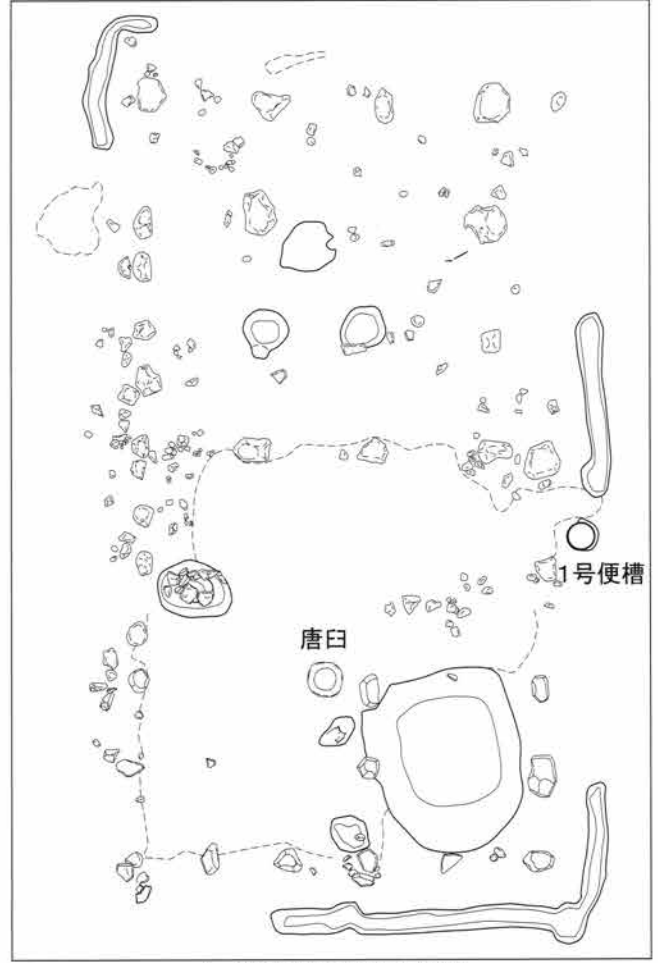
1. 1号建物1号便槽(48区1号土坑)完掘[東→]



2. 1号建物1号便槽(48区1号土坑)断面[南→]



3. 1号建物空撮[上が北]



4. 1号建物平面図[上が北]

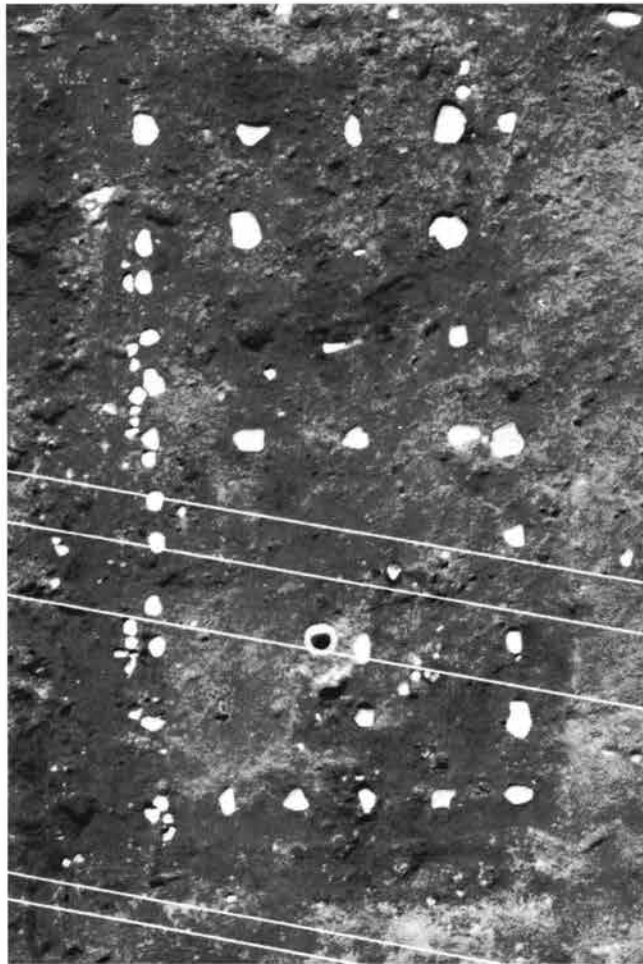


5. 1号建物唐臼(搗き臼)出土状況[南→]

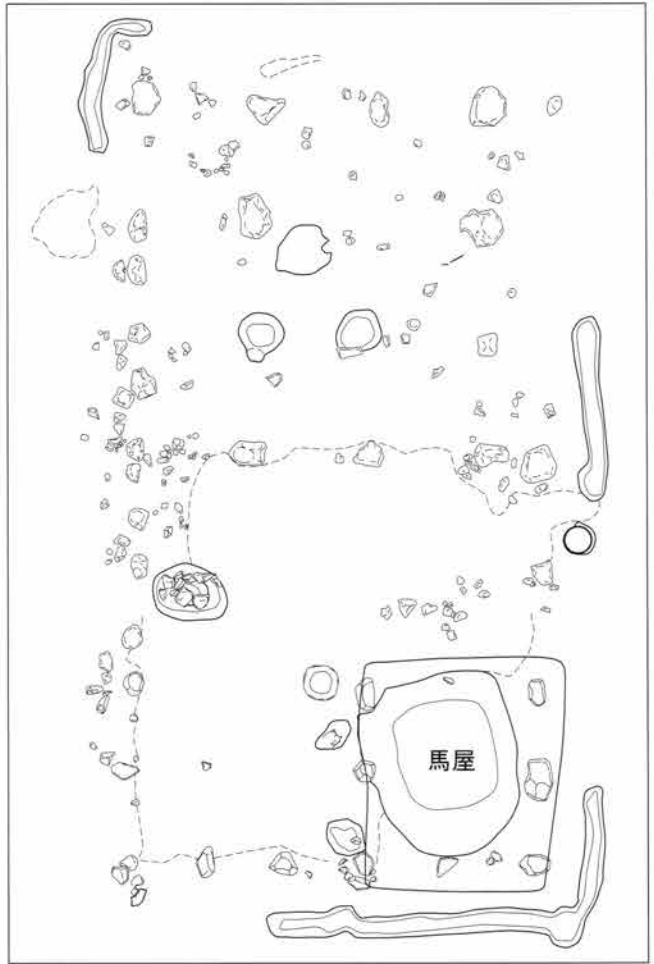


6. 1号建物唐臼(搗き臼)完掘[南→]


PL. 51




1. 1号建物空撮[上が北]




2. 1号建物平面図[上が北]



3. 1号建物空撮馬屋拡大写真



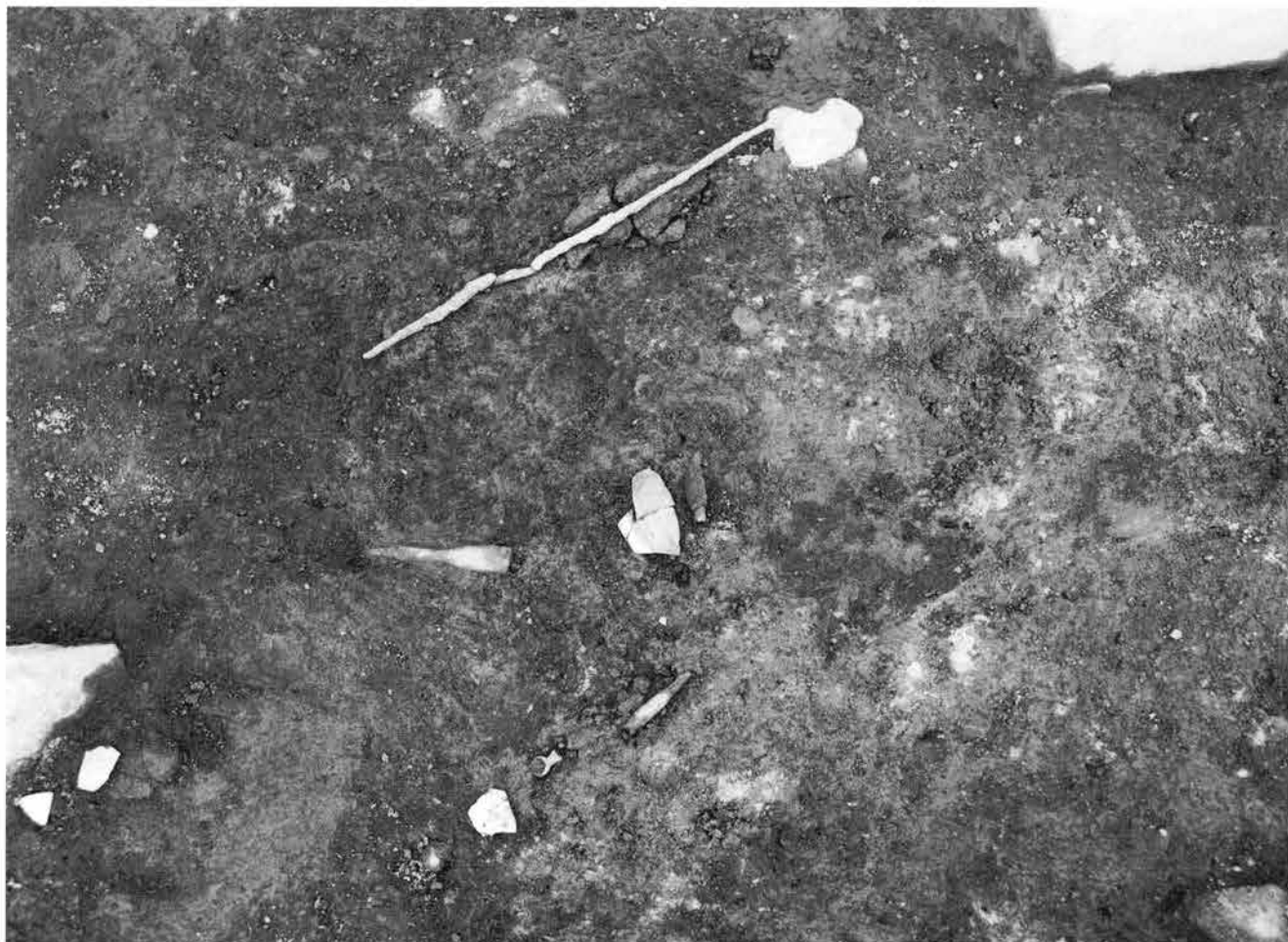
4. 1号建物馬屋磔出土状況全景[南→]



5. 1号建物馬屋磔出土状況近接[南→]



PL. 52



1. 1号建物遺物出土状況全景[南→]



2. 1号建物遺物出土状況全景[南→]



3. 1号建物遺物出土状況火管(火管)[南→]



4. 1号建物遺物出土状況鑿(瓦)[南→]



5. 1号建物遺物出土状況煙管(煙管)[南→]

PL. 53



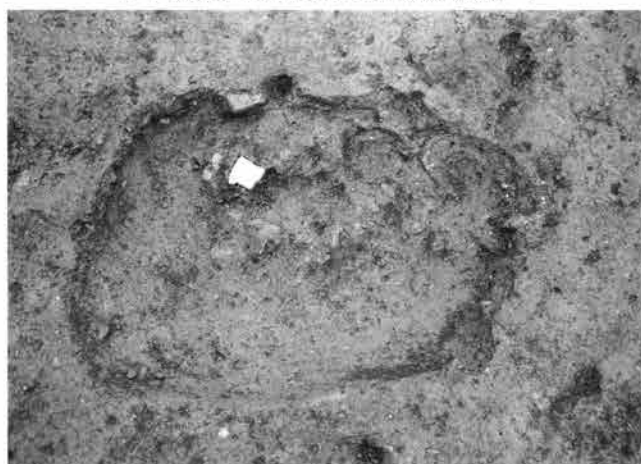
1. 1号建物1号土坑(48区8号土坑)全景[東→]



2. 1号建物1号土坑(48区8号土坑)完掘[東→]



3. 1号建物2号土坑(48区2号土坑)断面[南西→]



4. 1号建物2号土坑(48区2号土坑)全景[南→]



5. 1号建物3号土坑(48区1号土坑)全景[東→]



6. 1号建物3号土坑(48区1号土坑)完掘[東→]



7. 1号建物3号土坑(48区1号土坑)遺物出土状況[東→]



8. 1号建物3号土坑(48区1号土坑)遺物出土状況近接[東→]



PL. 54



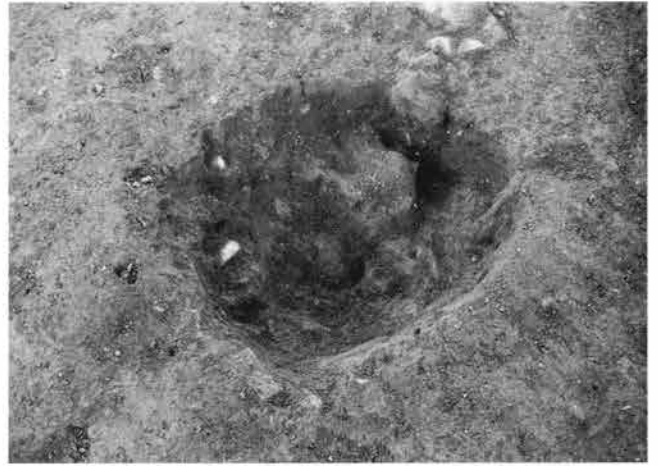
1. 1号建物4号土坑(48区3号土坑)全景[東→]



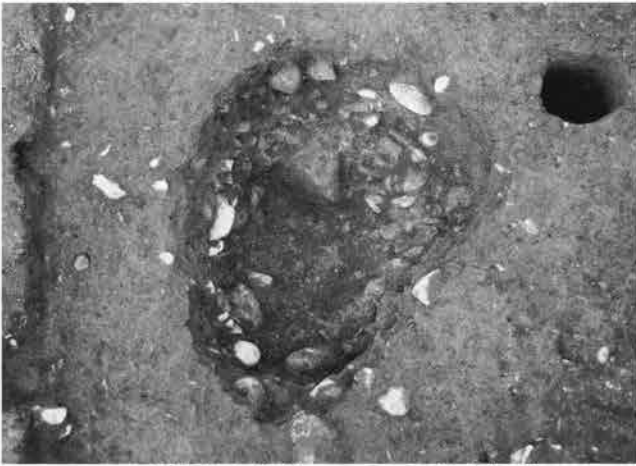
2. 1号建物5号土坑(48区10号土坑)全景[南→]



3. 1号建物6号土坑(48区4号土坑)全景[東→]



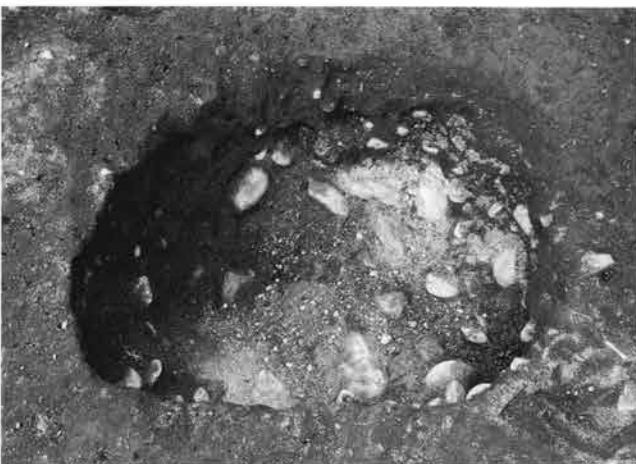
4. 1号建物7号土坑(48区5号土坑)全景[南→]



5. 1号建物8号土坑(48区11号土坑)全景[南→]



6. 1号建物9号土坑(48区6号土坑)全景[南→]



7. 1号建物10号土坑(48区9号土坑)全景[東→]



8. 1号建物1号集石(48区1号集石)全景[東→]



PL. 55



1. 1号建物ピット1(48区1号建物ピット6)全景[東→]



2. 1号建物ピット2(48区1号建物ピット5)全景[東→]



3. 1号建物ピット3(48区1号建物ピット4)全景[東→]



4. 1号建物ピット4(48区1号建物ピット1)全景[南→]



5. 1号建物ピット5(48区1号建物ピット2)全景[東→]



6. 1号建物ピット6(48区1号建物ピット7)全景[東→]



7. 1号建物ピット7(48区1号建物ピット11)遺物出土状況[東→]



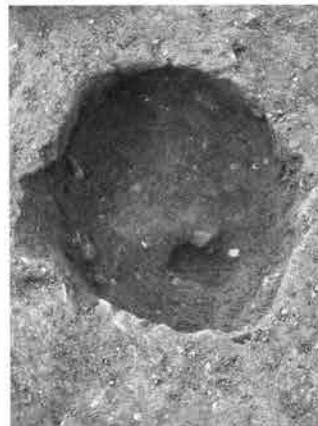
8. 1号建物ピット7(48区1号建物ピット11)全景[東→]



9. 1号建物ピット8(48区1号建物ピット3)完掘[東→]



10. 1号建物ピット9(48区1号建物ピット8)全景[東→]



11. 1号建物ピット10(48区1号建物ピット13)全景[東→]



12. 1号建物ピット11(48区1号建物ピット14)全景[東→]



13. 1号建物ピット12(48区1号建物ピット12)全景[東→]




14. 1号建物ピット13(48区1号建物ピット10)全景[東→]



15. 1号建物ピット14(48区1号建物ピット9)全景[東→]

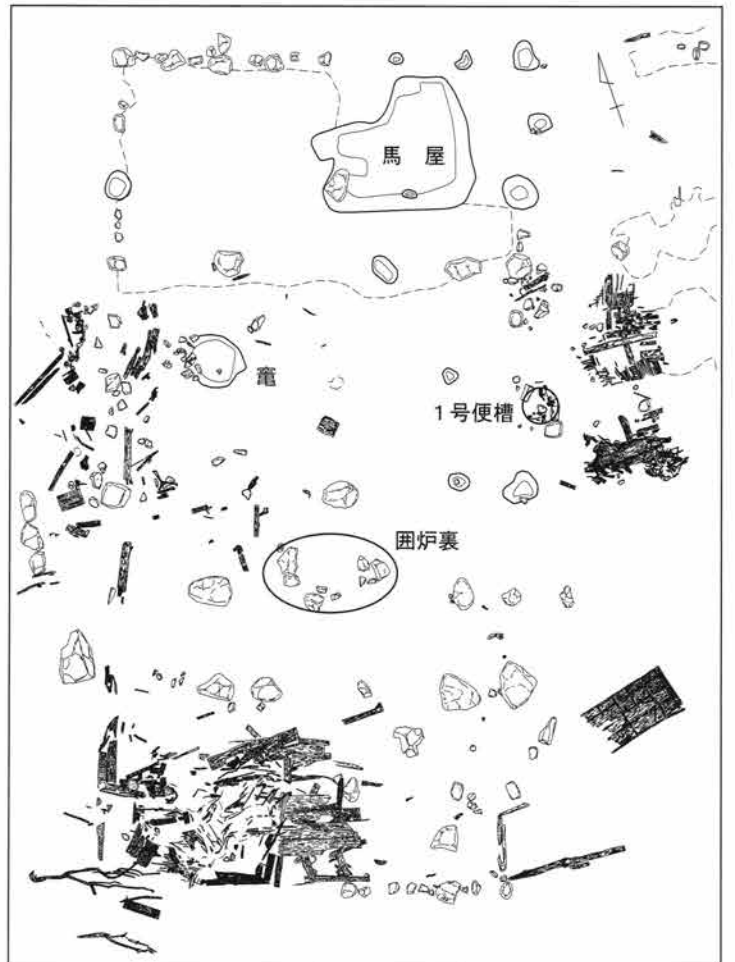
PL. 56



1. 2号建物[左側](49区1号建物)空撮全景[上が北]



2. 2号建物空撮写真[上が北]



3. 2号建物平面図[上が北]

PL. 57



1. 2号建物全景[南→]



2. 2号建物全景[北→]



PL. 58




1. 2号建物座敷遺物出土状況[西→]



2. 2号建物座敷遺物出土状況[東→]

PL. 59



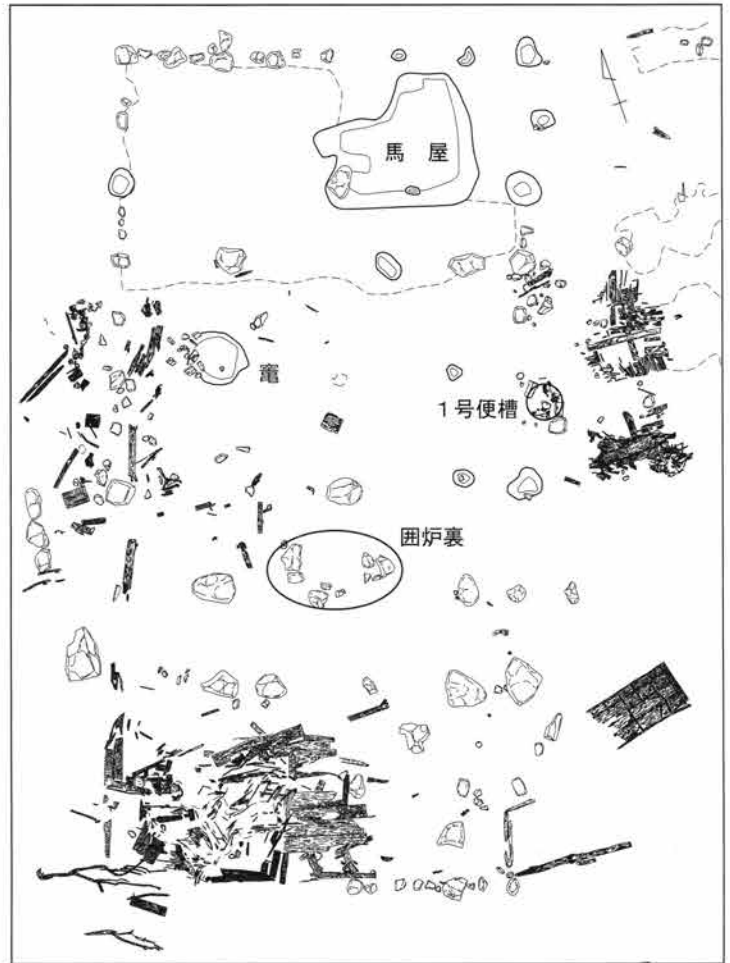
1. 2号建物竈(カマ)出土状況[東→]



2. 2号建物竈(カマ)全景[東→]



3. 2号建物空撮[上が北]



4. 2号建物平面図[上が北]



5. 2号建物囲炉裏(カマ)出土状況[西→]



6. 2号建物囲炉裏(カマ)掘り方全景[南→]

PL. 60



1. 2号建物1号便槽出土状況[西→]



2. 2号建物1号便槽出土状況[南→]



3. 2号建物空撮[上が北]



4. 2号建物平面図[上が北]



5. 4号掘立柱建物1号便槽(48区443号土坑)全景[北→]



6. 4号掘立柱建物1号便槽(48区443号土坑)断面[西→]



PL. 61




1. 2号建物遺物出土状況:建14・15(49区1建No.70・71)[北→]



2. 2号建物遺物出土状況:建26~31(49区1建No.46~50・55)[西→]



3. 2号建物遺物出土状況:建33(49区1建No.120)[東→]




4. 2号建物遺物出土状況:建37・38(49区1建No.57・58)[北西→]



5. 2号建物遺物出土状況:建44・木4・5(49区1建No.86~88)[南→]



6. 2号建物遺物出土状況:建45(49区1建No.100)[北→]



7. 2号建物遺物出土状況:建51(49区1建No.116)[北→]



8. 2号建物遺物出土状況:建52(49区1建No.95)[北→]

PL. 62



1. 2号建物遺物出土状況:建54(49区1建No.97)[北→]



2. 2号建物遺物出土状況:建57(49区1建No.109)[南→]



3. 2号建物遺物出土状況:建59(49区1建No.113)[西→]



4. 2号建物遺物出土状況:建60(49区1建No.110)[北西→]



5. 2号建物遺物出土状況:建61(49区1建No.111)[北東→]



6. 2号建物遺物出土状況:建62(49区1建No.114)[東→]



7. 2号建物遺物出土状況:建63(49区1建No.119)[東→]



8. 2号建物遺物出土状況:建64~66(49区1建No.121~123)[北西→]



PL. 63



1. 2号建物遺物出土状況:建67(49区1建No.124)[西→]



2. 2号建物遺物出土状況:建68(49区1建No.125)[西→]



3. 2号建物遺物出土状況:建69(49区1建No.126)[西→]



4. 2号建物遺物出土状況:建70・71(49区1建No.127・128)[北→]



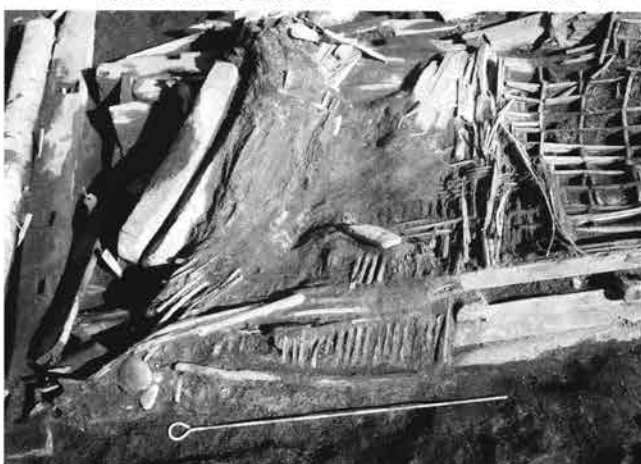
5. 2号建物遺物出土状況:建72(49区1建No.129)[北西→]



6. 2号建物遺物出土状況:建73・74(49区1建No.130・131)[西→]




7. 2号建物遺物出土状況:建75(49区1建No.132)[南→]



8. 2号建物遺物出土状況:建76(49区1建No.133)[南→]



PL. 64



1. 2号建物遺物出土状況: 建64~66・77(49区1建No.121~123・134)[西→]



2. 2号建物遺物出土状況: 建79(49区1建No.136)[南→]




3. 2号建物遺物出土状況: 建80(49区1建No.137)[東→]



4. 2号建物遺物出土状況: 建83・84(49区1建No.143・144)[西→]



5. 2号建物遺物出土状況: 建85(49区1建No.145)[西→]



6. 2号建物遺物出土状況: 建86(49区1建No.146)[南→]



7. 2号建物遺物出土状況: 建87(49区1建No.147)[西→]



8. 2号建物遺物出土状況: 建89(49区1建No.149)[北→]

PL. 65



1. 2号建物遺物出土状況:建90(49区1建No.150)[北→]



2. 2号建物遺物出土状況:建91(49区1建No.151)[北→]



3. 2号建物遺物出土状況:建92~95(49区1建No.152~155)[南→]



4. 2号建物遺物出土状況:建96(49区1建No.156)[東→]



5. 2号建物遺物出土状況:建106・107・木26・金6(49区1建No.170~172・178)[西→]



6. 2号建物遺物出土状況:建117(49区1建No.185)[西→]



7. 2号建物遺物出土状況:建118・119(49区1建186・187)[西→]



8. 2号建物遺物出土状況:建120~126(49区1建No.188~194)[東→]



PL. 66



1. 2号建物遺物出土状況:建127~130・木22・27(49区1建No.195~199・168③)[西→]



2. 2号建物遺物出土状況:建131~133(49区1建No.202~204)[南→]



3. 2号建物遺物出土状況:建134・135(49区1建No.205・206)[南→]



4. 2号建物遺物出土状況:建136~142(49区1建No.207~213)[南→]



5. 2号建物遺物出土状況:建143~146(49区1建No.214~217)[西→]



6. 2号建物遺物出土状況:建148~152(49区1建No.220~224)[東→]




7. 2号建物遺物出土状況:建154(49区1建No.226)[東→]



8. 2号建物遺物出土状況:建155~162(49区1建No.227~234)[南→]



PL. 67



1. 2号建物遺物出土状況:建163~165(49区1建No.236~238)[南→]



2. 2号建物遺物出土状況:建166~169(49区1建No.240~243)[南→]



3. 2号建物遺物出土状況:建170~179(49区1建No.244~253)[南→]



4. 2号建物遺物出土状況:建180(49区1建No.254)[南→]



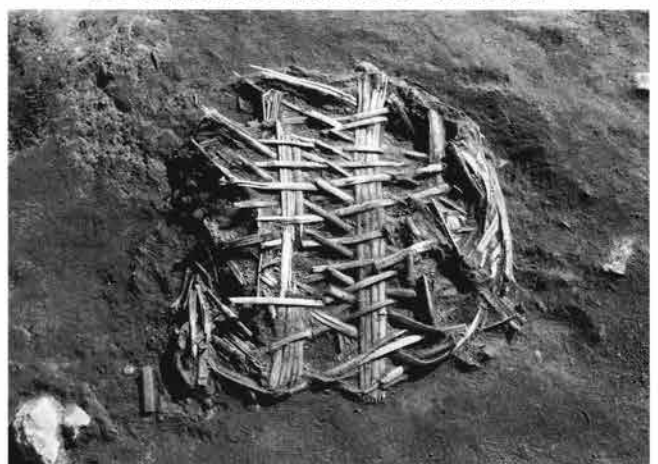
5. 2号建物遺物出土状況:建181(49区1建No.257)[南→]



6. 2号建物遺物出土状況:木2(49区1建No.62)[北→]



7. 2号建物遺物出土状況:木3~5・建44(49区1建No.85~88)[北→]



8. 2号建物遺物出土状況:木5(49区1建No.88)[北→]

PL. 68




1. 2号建物遺物出土状況:木7(49区1建No.94)[北→]



2. 2号建物遺物出土状況:木9(49区1建No.112)[南→]



3. 2号建物遺物出土状況:木10(49区1建No.115)[北→]



4. 2号建物遺物出土状況:木11(49区1建No.117)[北→]



5. 2号建物遺物出土状況:木13(49区1建No.141)[北→]



6. 2号建物遺物出土状況:木14(49区1建No.142)[北→]



7. 2号建物遺物出土状況:木14・15~23(49区1建No.142~166~169)[南→]



8. 2号建物遺物出土状況:木24(49区1建No.174)[北→]



PL. 69



1. 2号建物遺物出土状況:木28(49区1建No.235)[西→]



2. 2号建物遺物出土状況:木30(49区1建No.80)[西→]



3. 2号建物遺物出土状況:木6・木31・鉄1・陶1・石1  
(49区1建No.89①~89④・90)[西→]



4. 2号建物遺物出土状況:金1(49区1建No.44)[北東→]



5. 2号建物遺物出土状況:金10・陶3(49区1建No.255・256)[南→]



6. 2号建物遺物出土状況:金2・建34(49区1建No.53・54)[北→]




7. 2号建物遺物出土状況:金4(49区1建No.93)[東→]



8. 2号建物遺物出土状況:金7・8(49区1建No.200・201)[北→]



PL. 70



1. 2号建物遺物出土状況:金9(49区1建No.219)[東→]



2. 2号建物遺物出土状況:漆14~23(49区1建No.8~15)[西→]



3. 2号建物遺物出土状況:漆18~26(49区1建No.10~18)[東→]




4. 2号建物遺物出土状況:漆19(49区1建No.11)[東→]



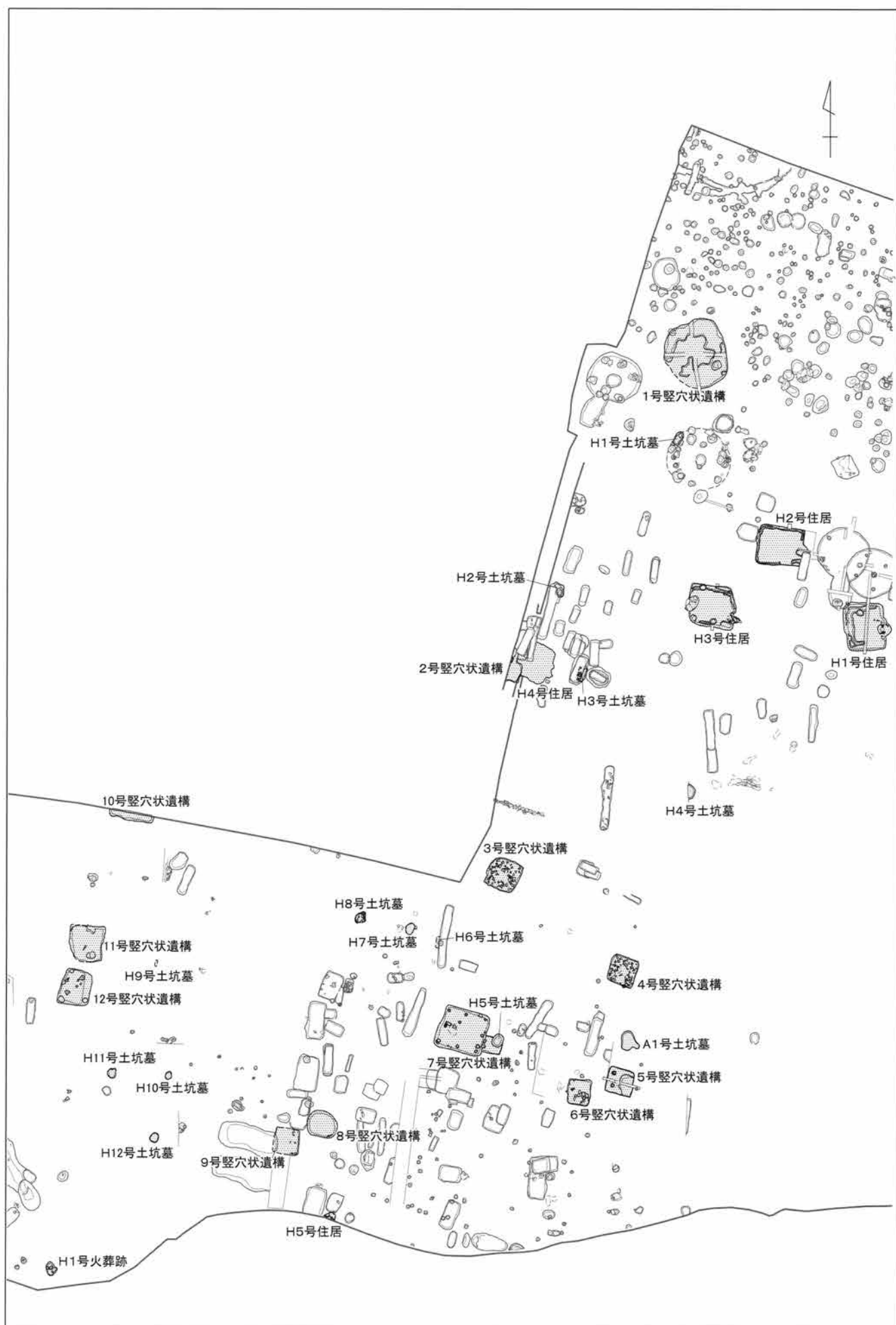
5. 2号建物遺物出土状況:漆1~27[南→]

## Ⅲ区2面写真

豎穴住居・豎穴状遺構・土坑墓・焼土・掘立柱建物・便槽



H3号豎穴住居(49区1号住居)全景[西→]



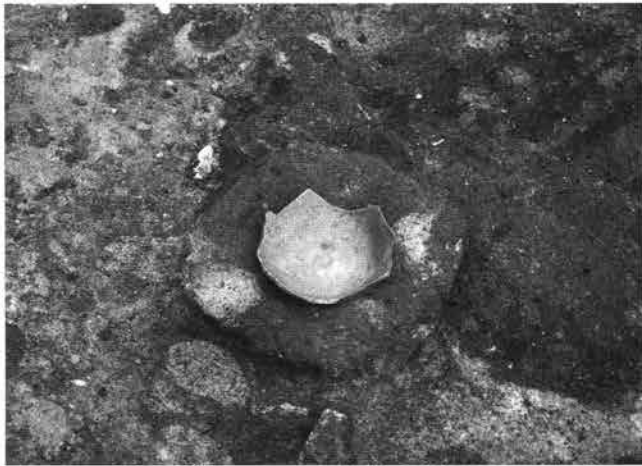
Ⅲ区2面竖穴住居·竖穴状遺構·土坑墓位置图



PL. 71



1. H1号竪穴住居(48区1号住居)全景その1[西→]



2. H1号竪穴住居(48区1号住居)遺物出土状況その1[南→]



3. H1号竪穴住居(48区1号住居)遺物出土状況その3[南→]



4. H1号竪穴住居(48区1号住居)遺物出土状況その4[北→]



5. H1号竪穴住居(48区1号住居)遺物出土状況その5・6[西→]

PL. 72



1. H1号竪穴住居(48区1号住居)全景その2[西→]



2. H1号竪穴住居(48区1号住居)竈(カマド)全景[西→]

PL. 73



1. H1号竪穴住居(48区1号住居)掘り方全景[西→]



2. H1号竪穴住居(48区1号住居)竈(カマド)断面[西→]



3. H1号竪穴住居(48区1号住居)ピット1断面[西→]




4. H1号竪穴住居(48区1号住居)竈(カマド)完掘[西→]



5. H1号竪穴住居(48区1号住居)ピット1完掘[西→]



PL. 74



1. H2号竪穴住居(48区3号住居)全景[西→]



2. H2号竪穴住居(48区3号住居)断面その1[南→]



3. H2号竪穴住居(48区3号住居)貯蔵穴[東→]




4. H2号竪穴住居(48区3号住居)断面その2[東→]




5. H2号竪穴住居(48区3号住居)作業風景[西→]

PL. 75



1. H3号竪穴住居(49区1号住居)全景[西→]



2. H3号竪穴住居(49区1号住居)礎出土状況[西→]



3. H3号竪穴住居(49区1号住居)遺物出土状況その1[南西→]



4. H3号竪穴住居(49区1号住居)遺物出土状況その2[南西→]



5. H3号竪穴住居(49区1号住居)遺物出土状況その3[北西→]

PL. 76



1. H3号竪穴住居(49区1号住居)竈(カマド)近接[西→]



2. H3号竪穴住居(49区1号住居)竈(カマド)全景[西→]



3. H3号竪穴住居(49区1号住居)竈(カマド)完掘[西→]



4. H3号竪穴住居(49区1号住居)貯蔵穴[北西→]



5. H3号竪穴住居(49区1号住居)近接その1[西→]



6. H3号竪穴住居(49区1号住居)ピット1断面[南→]



7. H3号竪穴住居(49区1号住居)近接その2[東→]



8. H3号竪穴住居(49区1号住居)ピット2断面[北東→]



PL. 77



1. H4号竪穴住居(49区2号住居)全景その1[西→]



2. H4号竪穴住居(49区2号住居)遺物出土状況[北→]



3. H4号竪穴住居(49区2号住居)全景その2[西→]



4. H4号竪穴住居(49区2号住居)全景その3[西→]



5. H4号竪穴住居(49区2号住居)竈(カド)遺物出土状況[北西→]


PL. 78



1. H4号竪穴住居(49区2号住居)貯蔵穴上石材出土状況[北→]



2. H4号竪穴住居(49区2号住居)貯蔵穴遺物出土状況[南→]



3. H4号竪穴住居(49区2号住居)床下土坑断面[西→]



4. H4号竪穴住居(49区2号住居)床下土坑完掘[南西→]



5. H4号竪穴住居(49区2号住居)ピット1断面[南→]



6. H4号竪穴住居(49区2号住居)ピット2断面[南→]



7. H4号竪穴住居(49区2号住居)ピット3完掘[南→]



8. H4号竪穴住居(49区2号住居)全景その4[西→]



PL. 79



1. H5号竪穴住居(39区1号住居)竈(カマド)全景その1[北→]



2. H5号竪穴住居(39区1号住居)竈(カマド)置物出土状況[北→]



3. H5号竪穴住居(39区1号住居)竈(カマド)全景その2[北→]



4. H5号竪穴住居(39区1号住居)竈(カマド)完掘[北→]



5. 作業風景



6. 作業風景



7. 作業風景



8. 作業風景



PL. 80



1. 1号竪穴状遺構(49区115号土坑)全景[南→]



2. 1号竪穴状遺構(49区115号土坑)近接[南西→]



3. 2号竪穴状遺構(49区3号竪穴)断面[東→]



4. 2号竪穴状遺構(49区3号竪穴)全景[南→]



5. 3号竪穴状遺構(49号1号竪穴)遺物出土状況[南→]



6. 3号竪穴状遺構(49号1号竪穴)[西→]



7. 3号竪穴状遺構(49号1号竪穴)掘り方全景[西→]



8. 3号竪穴状遺構(49号1号竪穴)灰部分(炉)掘り方[西→]

PL. 81



1. 4号竪穴状遺構(49区2号竪穴)出土状況[南→]



2. 4号竪穴状遺構(49区2号竪穴)1号床下土坑断面[南→]



3. 4号竪穴状遺構(49区2号竪穴)全景[南→]




4. 4号竪穴状遺構(49区2号竪穴)掘り方全景[東→]



5. 5号竪穴状遺構(39区3号竪穴)全景[東→]



6. 5号竪穴状遺構(39区3号竪穴)掘り方全景[東→]



7. 6号竪穴状遺構(39区4号竪穴)全景[西→]



8. 6号竪穴状遺構(39区4号竪穴)掘り方全景[西→]

PL. 82



1. 6号竪穴状遺構(39区4号竪穴)掘り方全景[西→]



2. 6号竪穴状遺構(39区4号竪穴)掘り方全景近接[西→]



3. 7号竪穴状遺構(39区1号建物)検出状況[北→]



4. 7号竪穴状遺構(39区1号建物)礫出土状況[北→]



5. 7号竪穴状遺構(39区1号建物)遺物出土状況[東→]



6. 7号竪穴状遺構(39区1号建物)壁礫出土状況[南→]



7. 7号竪穴状遺構(39区1号建物)完掘全景[東→]



PL. 83




1. 7号竪穴状遺構ピット1[北→]




2. 7号竪穴状遺構ピット2[北→]




3. 7号竪穴状遺構ピット4[南→]




4. 7号竪穴状遺構ピット5[南→]



5. 7号竪穴状遺構ピット6[南→]



6. 7号竪穴状遺構ピット7[南→]



7. 7号竪穴状遺構ピット8[南→]



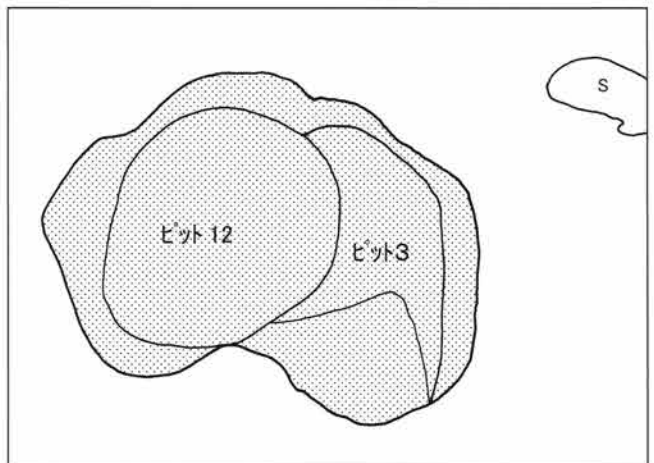
8. 7号竪穴状遺構ピット9[西→]



9. 7号竪穴状遺構ピット11[南→]




10. 7号竪穴状遺構ピット3・12[東→]




11. 7号竪穴状遺構ピット3・12略図[左写真]


PL. 84




1. 8号竪穴状遺構(39区2号竪穴)断面[北→]



2. 8号竪穴状遺構(39区2号竪穴)全景[北→]




3. 9号竪穴状遺構(39区1号竪穴)全景[西→]



4. 9号竪穴状遺構(39区1号竪穴)全景近接[西→]



5. 10号竪穴状遺構(49区4号建物)口一ム土掘り下げ[南→]



6. 10号竪穴状遺構(49区4号建物)掘り方[南→]



7. 11号竪穴状遺構(1号貼り床)全景[南西→]



8. 12号竪穴状遺構(2号貼り床)全景[西→]

PL. 85



1. H1号土坑墓(49区123号土坑)  
人骨出土状況[南→]



2. H2号土坑墓(49区56号土坑)  
人骨出土状況[南→]



3. H3号土坑墓(49区72号土坑)  
人骨出土状況[南→]



← 4. H4号土坑墓(49区9号土坑)  
検出状況[南→]



5. H4号土坑墓(49区9号土坑) →  
人骨出土状況[南→]



6. H4号土坑墓(49区9号土坑)人骨出土状況[西→]



PL. 86



1. H5号土坑墓(39区172号土坑)人骨出土状況[東→]



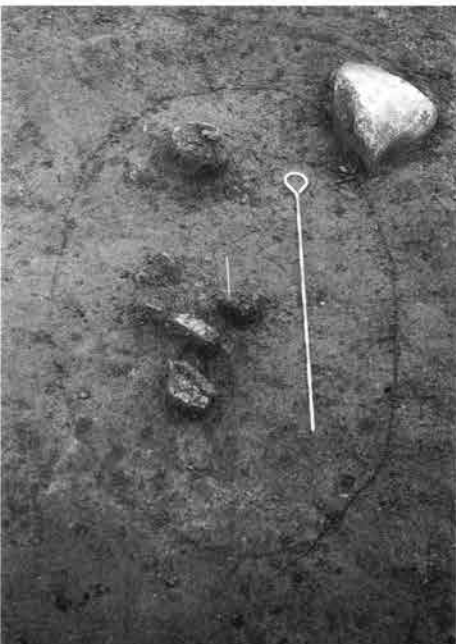
2. H5号土坑墓(39区172号土坑)人骨取り上げ後全景[南→]



3. H6号土坑墓(49区46号土坑)人骨出土状況[南→]



4. H6号土坑墓(49区46号土坑)全景[南→]



← 5. H7号土坑墓(49区47号土坑)人骨出土状況[南→]



6. H7号土坑墓(49区47号土坑)→人骨取り上げ後全景[南→]

PL. 87



1. H8号土坑墓(49区48号土坑)人骨出土状況[南→]



2. H8号土坑墓(49区48号土坑)人骨取り上げ後全景[南→]



3. H9号土坑墓(49区8号土坑)人骨出土状況[南→]



4. H9号土坑墓(49区8号土坑)略図[左写真]



5. H10号土坑墓(39区25号土坑)人骨出土状況[南→]



6. H10号土坑墓(39区25号土坑)人骨取り上げ後全景[南→]



7. H11号土坑墓(39区26号土坑)人骨出土状況[南→]




8. H11号土坑墓(39区26号土坑)人骨取り上げ後全景[南→]

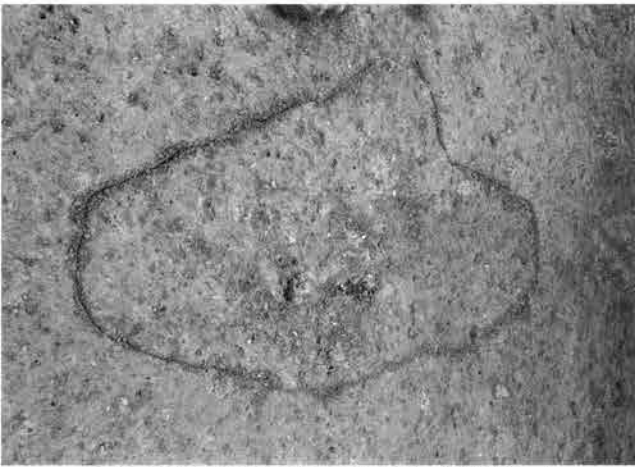
PL. 88



1. H12号土坑墓(39区24号土坑)人骨出土状況[南→]



2. H12号土坑墓(39区24号土坑)人骨取り上げ後全景[南→]



3. H1号火葬跡(39区2号土坑)人骨出土状況[西→]



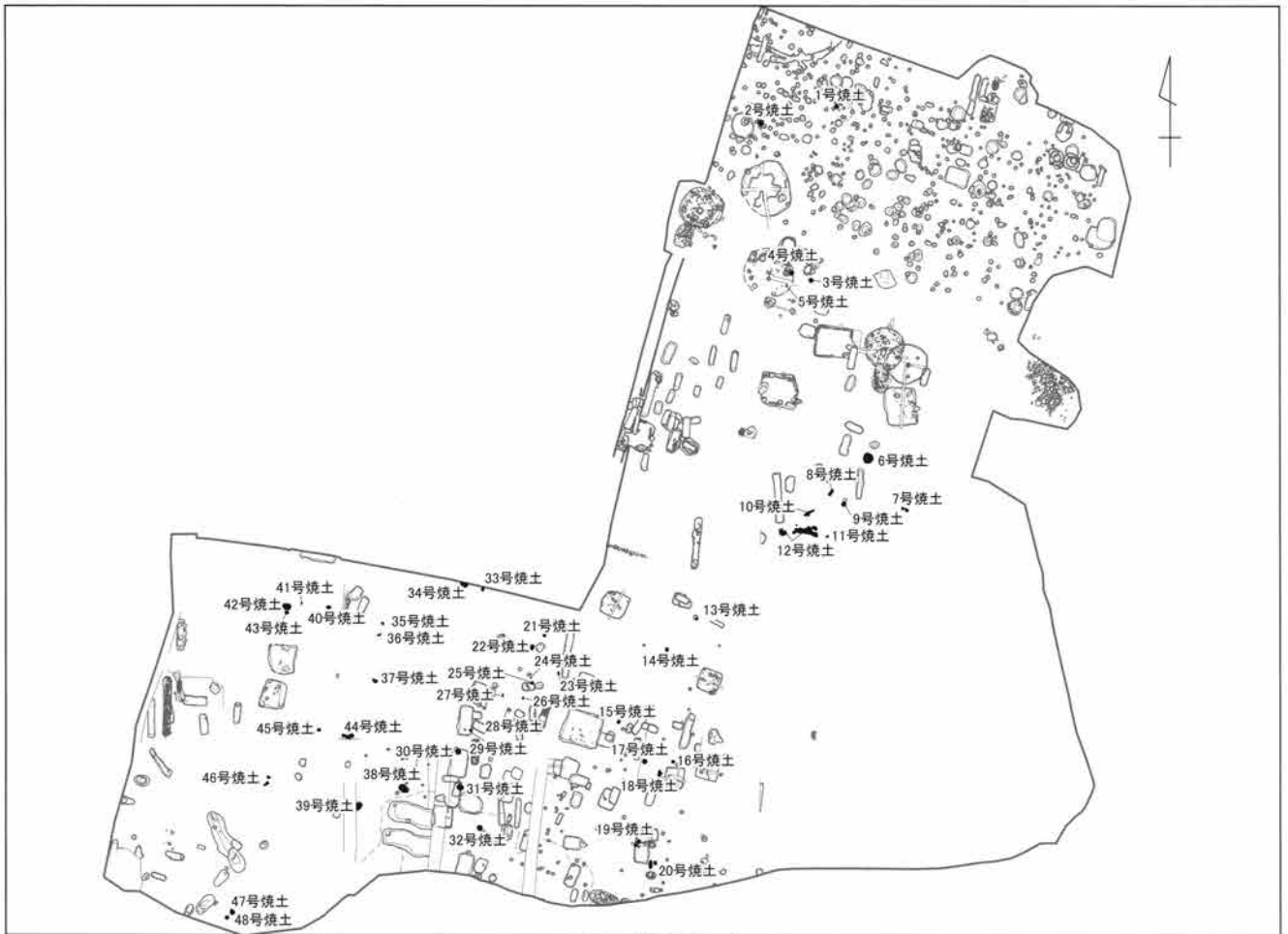
4. H1号火葬跡(39区2号土坑)全景[西→]



5. A1号土坑墓(39区60号土坑)馬骨出土状況[北→]



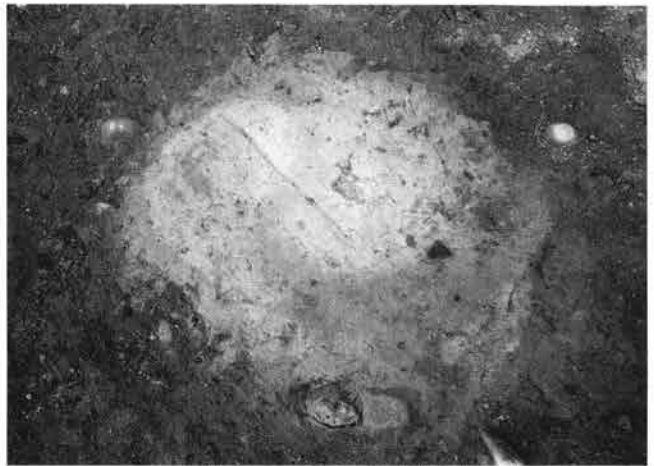
PL. 89



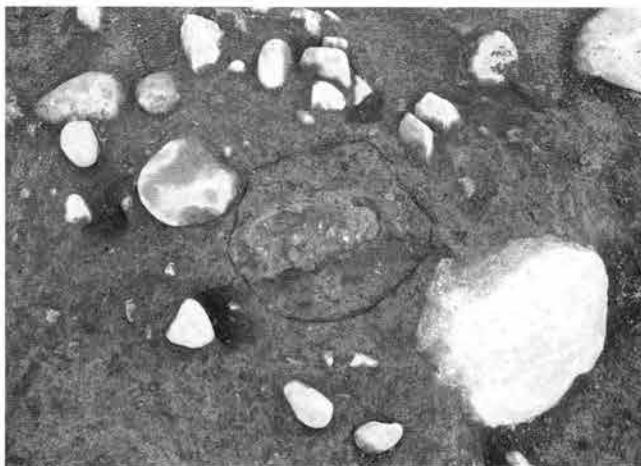
Ⅲ区2面焼土位置図



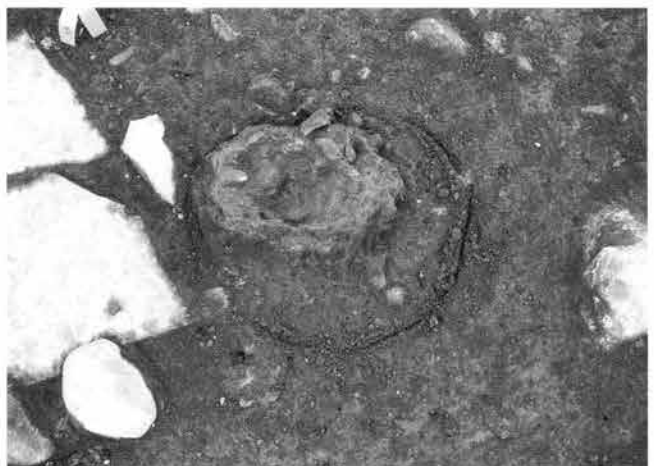
1. 1号焼土(48区5号焼土)検出状況[南→]



2. 2号焼土(49区24号焼土)検出状況[南→]



3. 3号焼土(49区22号焼土)全景[南→]



4. 4号焼土(49区23号焼土)全景[南→]

PL. 90



1. 5号焼土(49区25号焼土)検出状況[南→]



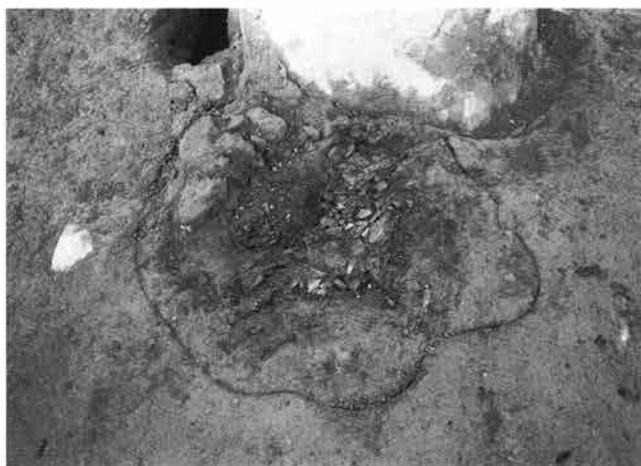
2. 6号焼土(48区1号焼土)断面[東→]



3. 7号焼土(48区3号焼土)検出状況[西→]



4. 8号焼土(48区2号焼土)全景[東→]



5. 9号焼土(48区4号焼土)検出状況[南→]



6. 10号焼土(49区21号焼土)検出状況[西→]




7. 11号焼土(49区20号焼土)検出状況[東→]

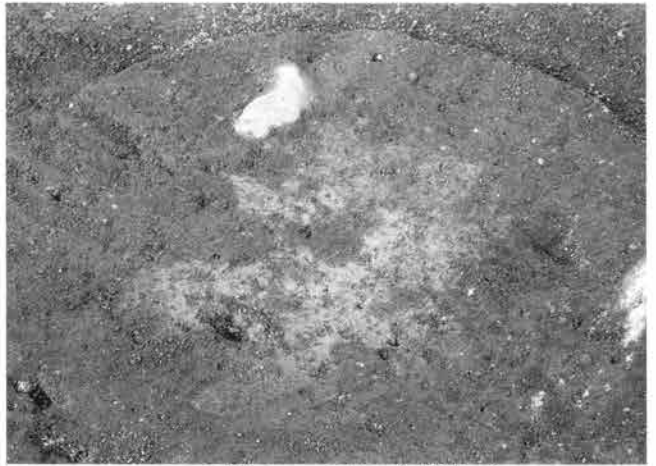


8. 11号焼土(49区20号焼土)炭化材検出状況[北→]

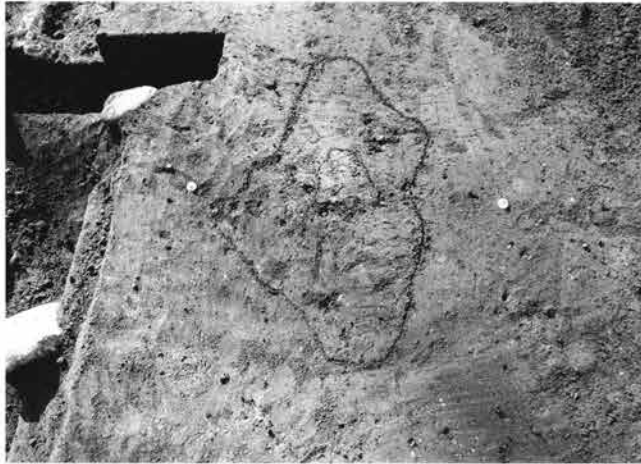
PL. 91



1. 12号焼土(49区19号焼土)検出状況[西→]



2. 15号焼土(39区8号焼土)全景[南→]



3. 18号焼土(39区19号焼土)検出状況[北→]




4. 19号焼土(39区16号焼土)全景[南東→]



5. 20号焼土(39区17号焼土)全景[南→]



6. 21号焼土(49区14号焼土)検出状況[南→]




7. 22号焼土(49区13号焼土)検出状況[南→]




8. 23号焼土(49区15号焼土)検出状況[南→]




PL. 92



1. 24号焼土(49区16号焼土)検出状況[南→]



2. 25号焼土(49区12号焼土)検出状況[南→]




3. 26号焼土(49区11号焼土)検出状況[南→]



4. 27号焼土(49区10号焼土)検出状況[南→]



5. 28号焼土(39区15号焼土)検出状況[南→]



6. 29号焼土(39区14号焼土)検出状況[南→]



7. 30号焼土(39区13号焼土)断面[南→]




8. 31号焼土(39区11号焼土)断面[南→]

PL. 93



1. 32号焼土(39区12号焼土)全景[南→]



2. 33号焼土(49区2号焼土)断面[西→]



3. 34号焼土(49区1号焼土)検出状況[南→]



4. 36号焼土(49区8号焼土)検出状況[東→]



5. 37号焼土(49区9号焼土)検出状況[東→]



6. 38号焼土(39区7号焼土)全景[南→]



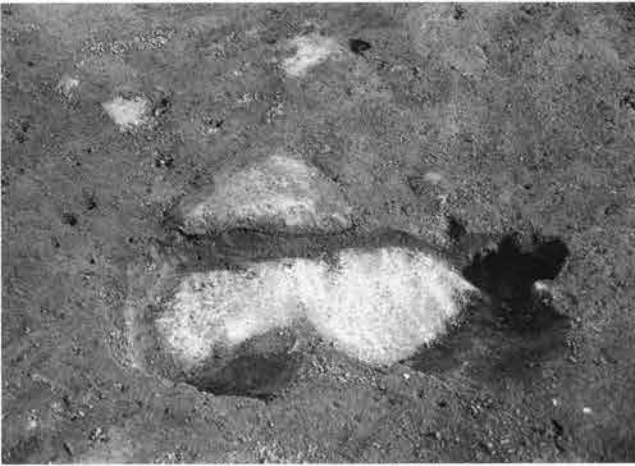
7. 39号焼土(39区3号焼土)断面[東→]



8. 40号焼土(49区5号焼土)全景[南→]



PL. 94



1. 41号焼土(49区3号焼土)断面[南西→]



2. 42号焼土(49区4号焼土)検出状況[東→]



3. 43号焼土(49区6号焼土)全景[南→]



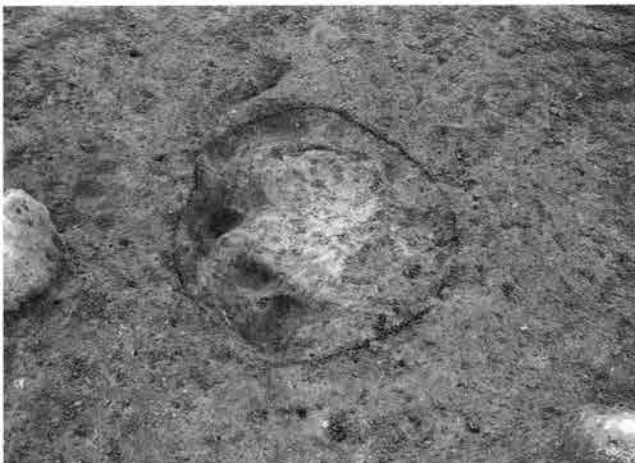
4. 44号焼土(39区2号焼土)断面[南→]



5. 45号焼土(39区1号焼土)断面[南→]



6. 46号焼土(39区4号焼土)断面[東→]



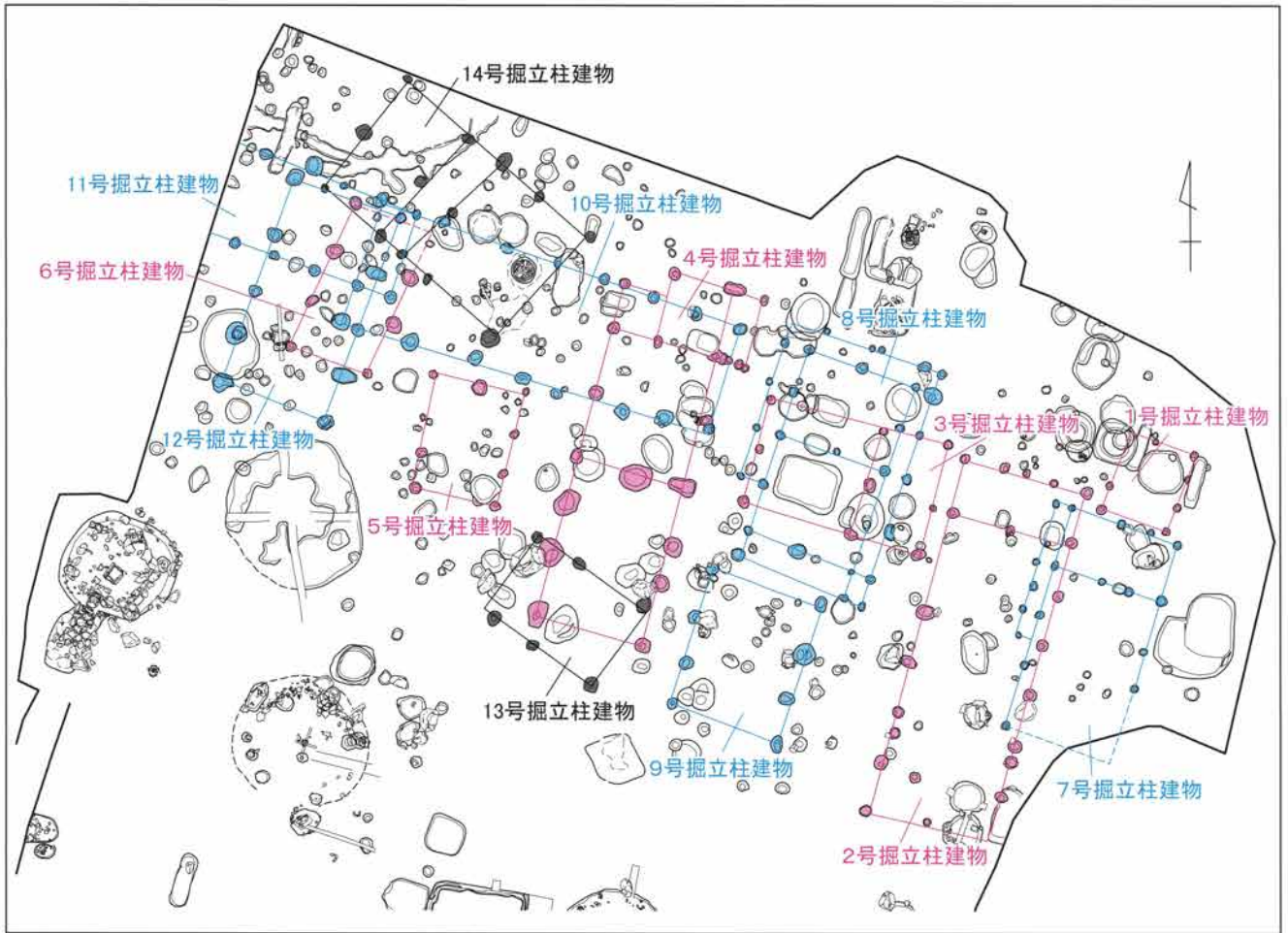
7. 47号焼土(39区6号焼土)全景[南→]




8. 48号焼土(39区5号焼土)全景[西→]



PL. 95



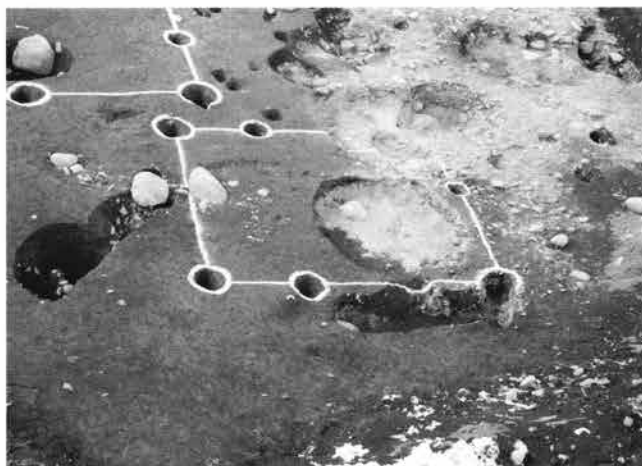
Ⅲ区2面1～14号掘立柱建物位置図(一部、写真上の白線と図面と異なる)



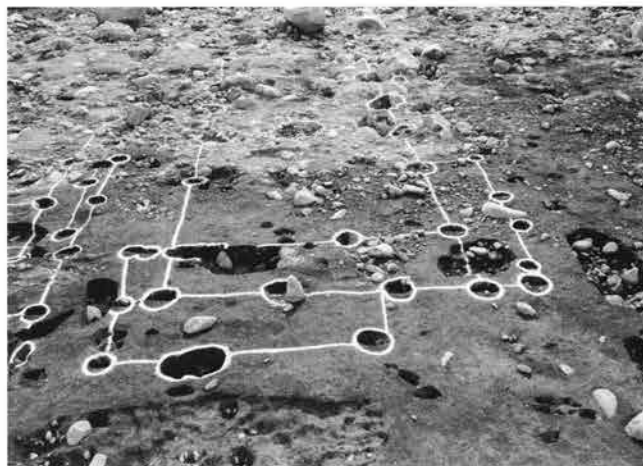
1. 2・7号掘立柱建物(48区4・11号掘立柱建物)全景[東→]




PL. 96



1. 1号掘立柱建物(48区13号掘立柱建物)[東→]



2. 4号掘立柱建物(48区9号掘立柱建物)[北→]



3. 3・8・9号掘立柱建物(48区4・11・14号掘立柱建物)全景[北東→]



4. 6・11号掘立柱建物(49区8・11号掘立柱建物)[西→]



5. 13号掘立柱建物(48区10号掘立柱建物)[東→]


PL. 97



Ⅲ区2面便槽位置図



1. 1号便槽(48区10号土坑)礫出土状況[南→]



2. 1号便槽(48区10号土坑)完掘[南西→]



3. 2号便槽(48区11号土坑)全景[南→]



4. 3号便槽(48区157号土坑)礫出土状況[西→]



PL. 98



1. 4号便槽(48区30号土坑)断面[南→]



2. 5号便槽(48区31号土坑)断面[南→]



3. 6号便槽(48区192号土坑)礫出土状況[南→]



4. 7号便槽(48区165号土坑)全景[南→]



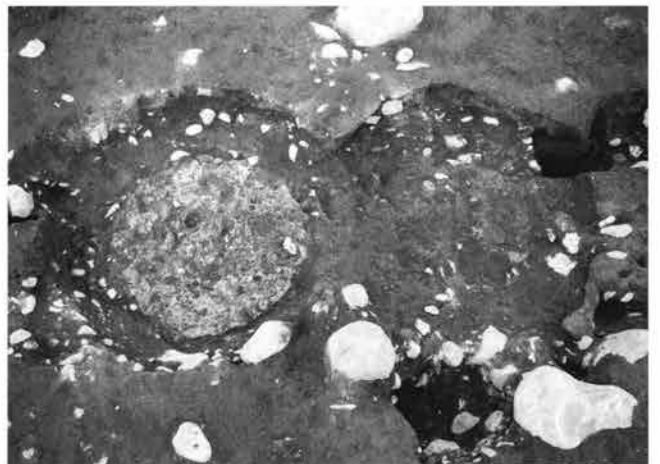
5. 9号便槽(48区69号土坑)断面[南→]



6. 10号便槽(48区170号土坑)全景[南→]



7. 11号便槽(48区60号土坑)全景[南→]



8. 12・13号便槽(48区227・226号土坑)全景[南→]

## Ⅲ区2面・土坑写真



50号土坑(48区225号土坑)全景[南西→]




76号土坑(49区121号土坑)礫出土状況[西→]



103号土坑(49区58号土坑)礫出土状況[北→]

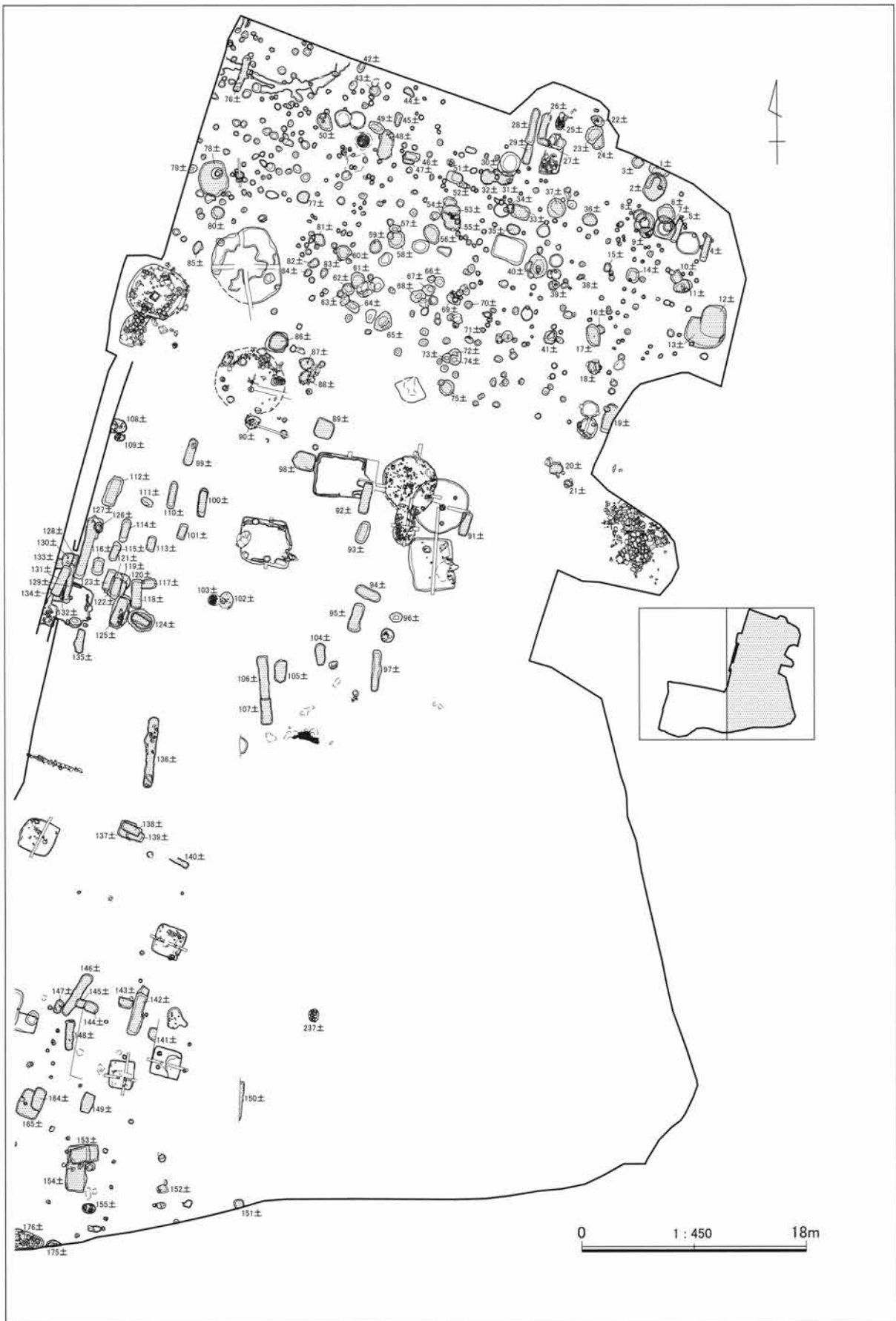


124号土坑(49区49号土坑)全景[北→]



Ⅲ区2面土坑位置図その1





Ⅲ区2面土坑位置図その2

PL. 99



1. 1号土坑(48区305号土坑)全景[南→]



2. 2号土坑(48区126号土坑)礫出土状況[西→]



3. 3号土坑(48区304号土坑)礫出土状況[南→]



4. 4号土坑(48区85号土坑)断面[南→]



5. 6号土坑(48区125号土坑)完掘[南→]



6. 7号土坑(48区277号土坑)全景[東→]




7. 9号土坑(48区12号土坑)遺物出土状況[南→]



8. 10・11号土坑(48区311・312号土坑)全景[南→]

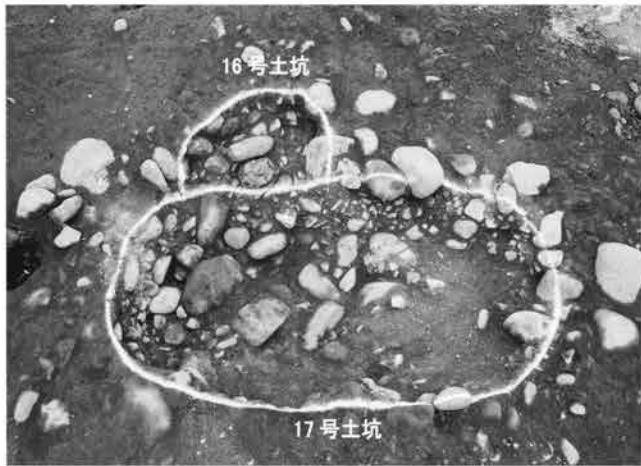
PL. 100



1. 12・13号土坑(48区21・22号土坑)礫出土状況[東→]



2. 14号土坑(48区79号土坑)礫出土状況[東→]



3. 16・17号土坑(48区430・319号土坑)全景[西→]



4. 18号土坑(48区132号土坑)全景[西→]




5. 20号土坑(48区291号土坑)全景[南→]



6. 21号土坑(48区292号土坑)完掘[南→]




7. 22号土坑(48区439号土坑)礫出土状況[西→]



8. 23・24号土坑(48区438・442号土坑)全景[南西→]



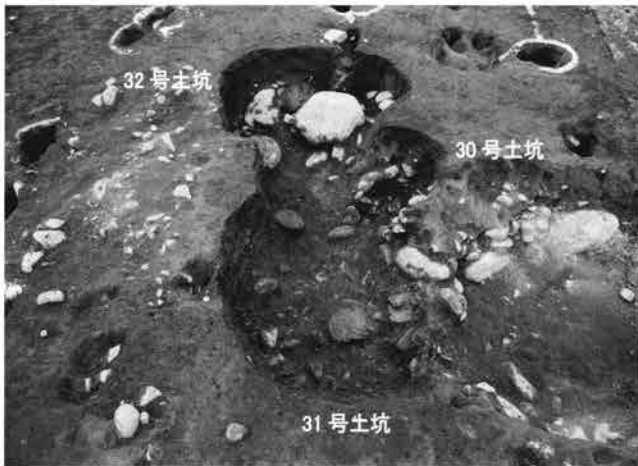
PL. 101




1. 26・27号土坑(48区149・150号土坑)礫出土状況[西→]



2. 28・29号土坑(48区136・115号土坑)礫出土状況[南→]



3. 30・31・32号土坑(48区374・372・375号土坑)全景[東→]



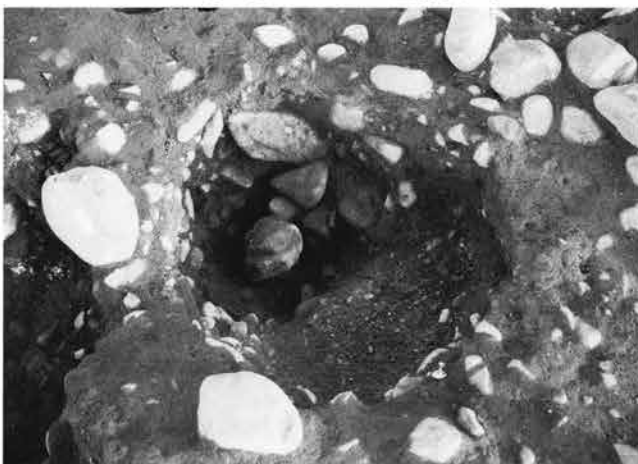
4. 33号土坑(48区147号土坑)全景[南→]



5. 36号土坑(48区40号土坑)全景[西→]



6. 37号土坑(48区366号土坑)全景[南→]



7. 39号土坑(48区310号土坑)全景[西→]



8. 43号土坑(48区377号土坑)断面[南→]

PL. 102



1. 45号土坑(48区209号土坑)全景[東→]




2. 46・47号土坑(48区139・138号土坑)全景[西→]



3. 48号土坑(48区228号土坑)礫出土状況[西→]



4. 49号土坑(48区425号土坑)全景[東→]



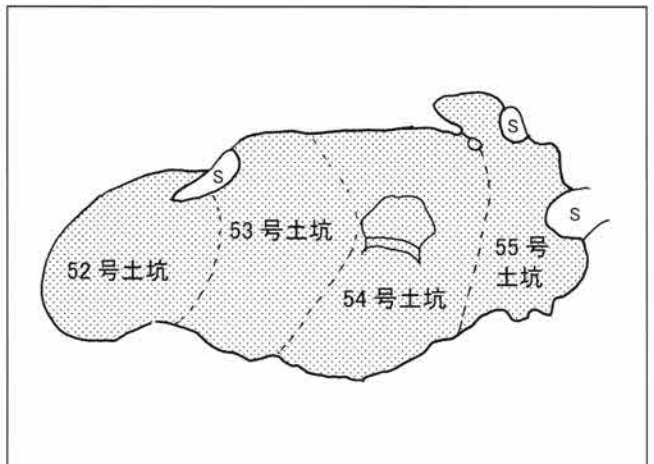
5. 50号土坑(48区225号土坑)全景[南西→]



6. 51号土坑(48区91号土坑)全景[西→]



7. 52・53・54・55号土坑(48区434・338・433・432号土坑)全景[西→]



8. 52・53・54・55号土坑略図[左写真]



PL. 103



1. 57・58号土坑(48区224・153号土坑)全景[南→]



2. 59号土坑(48区142号土坑)全景[南→]



3. 60号土坑(48区416号土坑)全景[南→]



4. 61号土坑(48区199号土坑)磔出土状況[南西→]



5. 62・63号土坑(48区415・436号土坑)全景[西→]



6. 64号土坑(48区200号土坑)全景[東→]



7. 65号土坑(48区204号土坑)全景[北→]



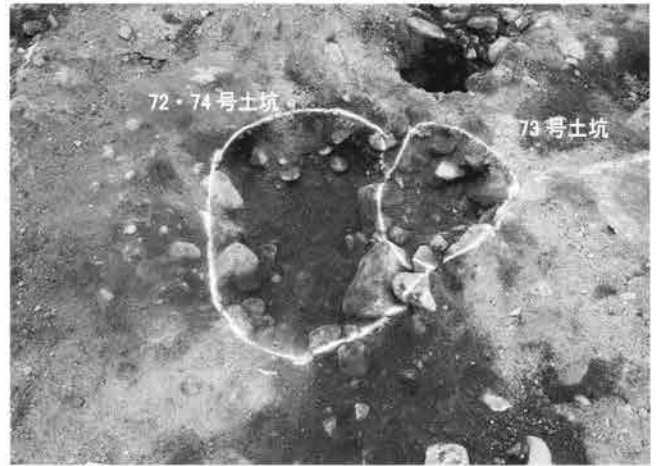
8. 67・68号土坑(48区201・202号土坑)全景[北→]



PL. 104



1. 69・70号土坑(48区316・339号土坑)全景[南→]



2. 72・73・74号土坑(48区143・152・353号土坑)全景[北→]



3. 76号土坑(49区121号土坑)磔出土状況[西→]



4. 78号土坑(49区132号土坑)全景[南→]



5. 86号土坑(49区145号土坑)完掘[北東→]



6. 87号土坑(49区139号土坑)完掘[北→]



7. 88号土坑(49区138号土坑)全景[南→]



8. 89号土坑(49区247号土坑)全景[西→]

PL. 105



1. 90号土坑(49区94号土坑)礫出土状況[西→]



2. 91号土坑(48区8号土坑)全景[東→]



3. 92号土坑(48区3号土坑)全景[南→]



4. 93号土坑(48区2号土坑)全景[南→]



5. 94号土坑(48区1号土坑)全景[東→]



6. 95号土坑(48区7号土坑)全景[南→]



7. 96号土坑(48区6号土坑)全景[南→]



8. 97号土坑(48区5号土坑)全景[北→]



PL. 106



1. 98号土坑(49区248号土坑)礫出土状況[南→]



2. 99号土坑(49区52号土坑)全景[東→]



3. 100号土坑(49区51号土坑)全景[東→]



4. 101号土坑(49区27号土坑)全景[西→]



5. 102号土坑(49区59号土坑)礫出土状況[東→]



6. 103号土坑(49区58号土坑)礫出土状況[北→]




7. 104号土坑(49区65号土坑)全景[北→]



8. 105号土坑(49区64号土坑)全景[北→]




PL. 107



1. 105・106・107号土坑(49区64・63・95号土坑)全景[北→]



2. 108・109号土坑(49区245・246号土坑)磔出土状況[南→]



3. 110号土坑(49区40号土坑)全景[東→]




4. 111号土坑(49区37号土坑)全景[北→]



5. 112号土坑(49区36号土坑)全景[東→]



6. 113号土坑(49区35号土坑)全景[西→]



7. 114号土坑(49区34号土坑)全景[東→]



8. 115号土坑(49区33号土坑)全景[東→]

PL. 108



1. 116号土坑(49区32号土坑)全景[東→]



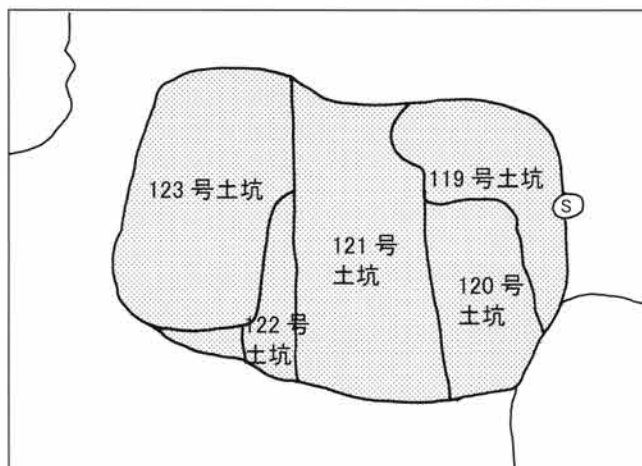
118号土坑

117号土坑

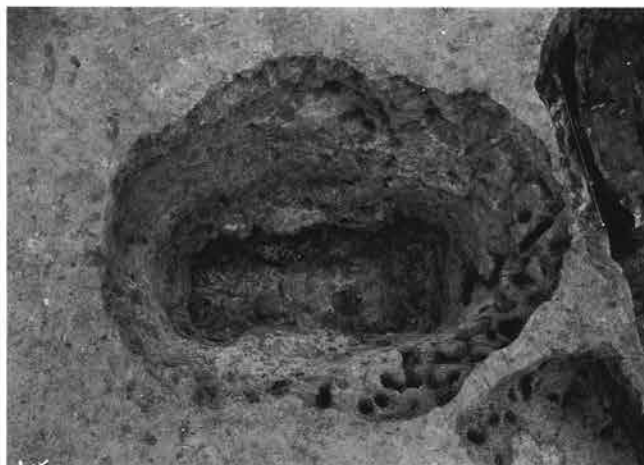
2. 117・118号土坑(49区54・31号土坑)全景[東→]



3. 119・120・121・122・123号土坑(49区244・62・61・60・53号土坑)全景[南→]



4. 119・120・121・122・123号土坑略図[左写真]



5. 124号土坑(49区49号土坑)全景[北→]



6. 125号土坑(49区30号土坑)礫出土状況[南→]



7. 126号土坑(49区25号土坑)礫出土状況[東→]




8. 127号土坑(49区39号土坑)全景[南→]

PL. 109




1. 129号土坑(49区57号土坑)全景[南→]




2. 135号土坑(49区28号土坑)全景[東→]




3. 136号土坑(49区26号土坑)全景[西→]




4. 137・138・139号土坑(49区24・41・42号土坑)全景[南→]



5. 140号土坑(49区82号土坑)全景[北東→]



6. 142・143号土坑(39区154・155号土坑)全景[南→]



7. 144・145・146号土坑(39区177・178・174号土坑)礫出土状況[東→]



8. 147号土坑(39区169号土坑)全景[東→]



PL. 110



1. 148号土坑(39区170号土坑)礫出土状況[東→]




2. 149号土坑(39区147号土坑)礫出土状況[東→]



3. 151号土坑(39区150号土坑)全景[北→]



4. 152号土坑(39区138号土坑)全景[南→]



5. 153・154号土坑(39区131・130号土坑)全景[西→]



6. 155号土坑(39区119号土坑)礫出土状況[南→]




7. 156号土坑(49区80号土坑)全景[南→]




8. 157号土坑(49区50号土坑)全景[東→]


PL. 111



1. 158・159号土坑(49区20・19号土坑)全景[南→]



2. 160号土坑(39区77号土坑)礫出土状況[西→]



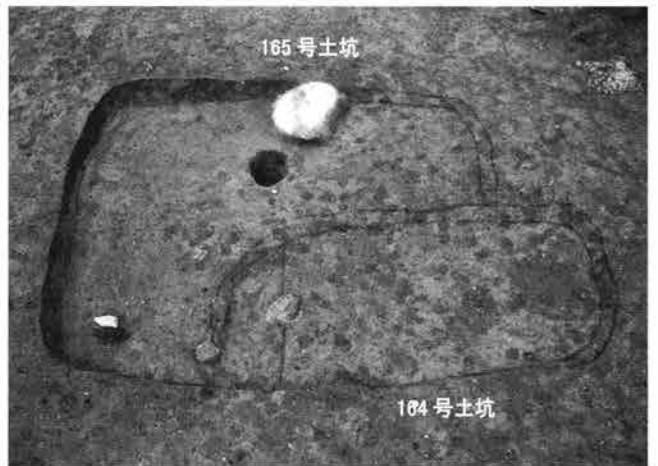
3. 161号土坑(39区76号土坑)全景[西→]



4. 162号土坑(39区75号土坑)全景[南西→]



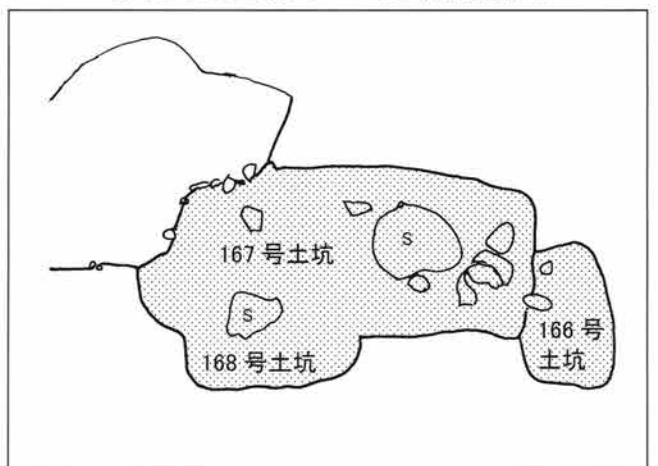
5. 163号土坑(39区74号土坑)全景[西→]



6. 164・165号土坑(39区93・92号土坑)全景[東→]



7. 166・167・168・169号土坑(39区94・95・104・96号土坑)全景[南→]



8. 166・167・168・169号土坑略図[左写真]



PL. 112



1. 172号土坑(39区85号土坑)全景[南→]



2. 173号土坑(39区50号土坑)全景[南→]



3. 174号土坑(39区51号土坑)全景[東→]




4. 176号土坑(39区57号土坑)礫出土状況[北→]



5. 177号土坑(39区118号土坑)全景[東→]



6. 178号土坑(39区52号土坑)全景[東→]



7. 179・180号土坑(39区71・70号土坑)全景[西→]



8. 181号土坑(39区61号土坑)全景[東→]



PL. 113



1. 182号土坑(39区63号土坑)全景[東→]



2. 183号土坑(39区28号土坑)全景[東→]



3. 184号土坑(39区62号土坑)全景[南→]



4. 185号土坑(39区29号土坑)全景[北→]



5. 186号土坑(39区30号土坑)全景[西→]



6. 187号土坑(39区27号土坑)検出状況[南→]

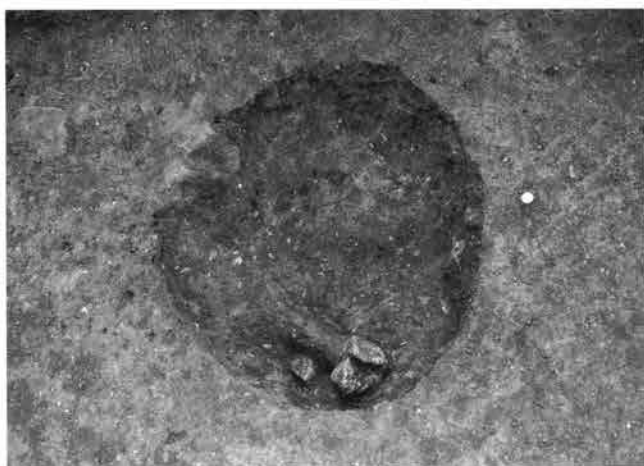


7. 188号土坑(39区34号土坑)全景[南→]



8. 189号土坑(39区35号土坑)全景[東→]

PL. 114



1. 190号土坑(39区31号土坑)全景[北→]



2. 191号土坑(39区37号土坑)全景[北→]




3. 192号土坑(39区36号土坑)全景[北→]



4. 193号土坑(49区13号土坑)全景[南→]



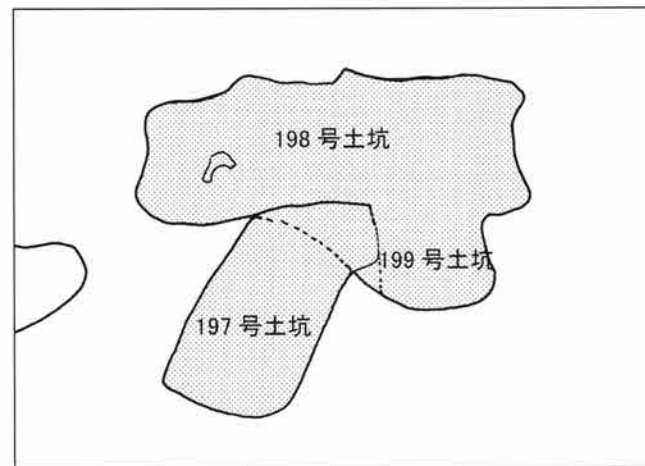
5. 194号土坑(49区14号土坑)礫出土状況[南→]



6. 195・196号土坑(49区17・18号土坑)全景[南→]



7. 197・198・199号土坑(39区66・58・59号土坑)全景[東→]



8. 197・198・199号土坑略図[左写真]



PL. 115



1. 201号土坑(39区69号土坑)全景[北→]



2. 202号土坑(39区73号土坑)礫出土状況[東→]



3. 203号土坑(39区68号土坑)全景[東→]




4. 204号土坑(39区67号土坑)礫出土状況[北→]



5. 205号土坑(39区86号土坑)礫出土状況[東→]



6. 207号土坑(39区64号土坑)全景[北→]



7. 208・209号土坑(39区9・23号土坑)全景[東→]



8. 210号土坑(49号4号土坑)礫出土状況[西→]



PL. 116



1. 211号土坑(49区12号土坑)全景[東→]



2. 212号土坑(49区11号土坑)全景[東→]



3. 214号土坑(39区179号土坑)全景[西→]



4. 215号土坑(49区5号土坑)礫出土状況[西→]



5. 216号土坑(49区3号土坑)全景[東→]



6. 217号土坑(39区7号土坑)全景[西→]



7. 218号土坑(49区1号・39区3号集石)礫出土状況[東→]



8. 220号土坑(49区1号・39区3号集石)礫出土状況[東→]

PL. 117



1. 221号土坑(39区8号土坑)全景[南→]



2. 223号土坑(39区33号土坑)全景[南→]



3. 224号土坑(39区5号土坑)全景[南→]



4. 225号土坑(39区6号土坑)全景[北→]




5. 226号土坑(39区3号土坑)全景[北→]



6. 227号土坑(39区20号土坑)全景[南→]



7. 228号土坑(39区18号土坑)全景[南→]



8. 229号土坑(39区17号土坑)全景[北→]



(財)群馬県埋蔵文化財調査事業団調査報告書第410集  
上郷岡原遺跡(1) - 第2分冊：遺構写真編 -  
ハッ場ダム建設工事に伴う埋蔵文化財発掘調査報告書第16集

---

2007年(平成19年)3月26日印刷

2007年(平成19年)3月29日発行

発行／編集 財団法人群馬県埋蔵文化財調査事業団

〒377-8555 群馬県渋川市北橘町下箱田784-2

電話 0279-52-2511(代表)

ホームページアドレス <http://www.gunmaibun.org/>

印刷／上武印刷株式会社

---