

# 東 今 泉 鹿 島 遺 跡

国道122号線道路改良工事に伴う  
埋蔵文化財発掘調査報告書

第二分冊 写真図版編

2 0 0 7

群 馬 県 太 田 土 木 事 務 所  
財団法人群馬県埋蔵文化財調査事業団



調査研究館1F保管



# 東 今 泉 鹿 島 遺 跡

国道122号線道路改良工事に伴う  
埋蔵文化財発掘調査報告書

第二分冊 写真図版編

2 0 0 7

群 馬 県 太 田 土 木 事 務 所  
財団法人群馬県埋蔵文化財調査事業団



## 写真図版目次

- PL. 1 遺跡全景（北上空より）  
2区全景（北より）
- PL. 2 1区南全景（西より）  
3区東半全景（南より）  
3区西半全景（空撮）  
3区東半上面全景（北より）  
3区東半下面全景（北より）
- PL. 3 5区西半全景（北東上空より、背景は金山）  
5区西半全景（上空より）
- PL. 4 5区東半全景（上空より）  
4区・5区旧石器試掘全景（北西より）
- PL. 5 6区全景（西より）  
16区全景（南より）  
16区全景（北より）  
17区上面全景（南より）  
17区下面全景（北より）
- PL. 6 18区・21区全景（北東上空より、背景は金山）  
18区・21区全景（上空より）
- PL. 7 18区上面北半全景（上空より）  
18区上面南半全景（上空より）
- PL. 8 18区上面全景（上空より）  
18区下面北半全景（東より）
- PL. 9 18区上面中央部全景（上空より）  
18区上面北半全景（上空より）  
18区上面南半全景（上空より）  
18区下面南半全景（北より）  
19区上面全景（上空より）
- PL. 10 19区全景（北東上空より、背景は金山）  
18区・21区全景（東より）
- PL. 11 21区上面全景（上空より）  
21区上面全景（上空より）
- PL. 12 20区全景（北東より）  
21区下面東半全景（上空より）  
21区下面西半全景（西より）  
22区全景（西より）  
22区全景（上空より）
- PL. 13 2区調査風景（南より）  
3区調査風景（北より）  
3区調査風景（北東より）  
3区調査風景（南西より）  
4区調査風景（北東より）  
4区調査風景（東より）  
4区調査風景（南西より）  
4区調査風景（南西より）
- PL. 14 4区調査風景（北東より）  
5区調査風景  
5区調査風景  
5区調査風景（東より）  
17区調査風景（南より）  
18区調査風景（西より）  
18区調査風景（東より）  
18区調査風景（東より）
- PL. 15 18区調査風景（南東より）  
18区調査風景（南より）  
19区調査風景（南東より）  
19区調査風景（南東より）  
19区調査風景（南東より）  
19区調査風景（南東より）  
19区調査風景（南より）
- 19区調査風景（南より）
- PL. 16 19区調査風景（南より）  
19区調査風景（西より）  
19区調査風景  
19区調査風景（北東より）  
21区調査風景（北東より）  
21区調査風景（南東より）  
22区調査風景（南東より）  
22区調査風景（南東より）  
22区調査風景（南東より）
- PL. 17 1号住居跡遺物出土状態全景（西より）  
1号住居跡掘り方全景（西より）  
1号住居跡竈（西より）  
2号住居跡掘り方全景（西より）  
3号住居跡遺物出土状態全景（西より）  
3号住居跡掘り方全景（西より）  
3号住居跡竈遺物出土状態（西より）  
4号住居跡遺物出土状態全景（南より）
- PL. 18 4号住居跡床面全景（南より）  
4号住居跡掘り方全景（南より）  
4号住居跡竈（南より）  
5号住居跡遺物出土状態全景（西より）  
5号住居跡掘り方全景（西より）  
5号住居跡竈遺物出土状態（西より）  
6号住居跡全景（西より）  
6号住居跡掘り方全景（西より）
- PL. 19 7号住居跡遺物出土状態全景（西より）  
7号住居跡掘り方遺物出土状態全景（西より）  
8号住居跡遺物出土状態全景（西より）  
8号住居跡掘り方全景（西より）  
8号住居跡竈遺物出土状態（西より）  
9号住居跡掘り方全景（西より）  
9号住居跡竈・貯蔵穴遺物出土状態（西より）  
10号住居跡掘り方全景（南より）
- PL. 20 11号住居跡床面全景（南より）  
11号住居跡竈遺物出土状態（南より）  
12号住居跡遺物出土状態全景（西より）  
12号住居跡掘り方全景（西より）  
12号住居跡竈遺物出土状態（西より）  
13号住居跡遺物出土状態全景（西より）  
13号住居跡掘り方全景（西より）  
13号住居跡竈遺物出土状態（西より）
- PL. 21 14号住居跡掘り方全景（西より）  
15号住居跡掘り方全景（西より）  
16号住居跡掘り方全景（西より）  
17号住居跡掘り方・18号住居跡遺物出土状態全景（西より）  
17号住居跡掘り方・18号住居跡掘り方全景（西より）  
17号住居跡遺物出土状態全景（西より）  
17号住居跡掘り方全景（西より）  
17号住居跡竈（西より）
- PL. 22 18号住居跡柱穴（ピット1）断面  
18号住居跡柱穴（ピット2）断面  
19号住居跡遺物出土状態全景（南より）  
19号住居跡掘り方全景（南より）  
19号住居跡竈（南より）  
20号住居跡遺物出土状態全景（南西より）  
20号住居跡掘り方全景（南西より）  
21号住居跡全景（南より）
- PL. 23 21号住居跡掘り方全景（南より）

- 22号住居跡全景（北より）  
 23号住居跡全景（北西より）  
 24号住居跡西半遺物出土状態全景（南東より）  
 24号住居跡東半全景（南東より）  
 24号住居跡竈（南東より）  
 24号住居跡竈遺物出土状態（南東より）  
 25号住居跡掘り方全景（西より）
- P L. 24 26A号・26B号住居跡遺物出土状態全景（西より）  
 26A号・26B号住居跡床面全景（西より）  
 26A号住居跡掘り方全景（西より）  
 26B号住居跡掘り方全景（西より）  
 26A号住居跡竈遺物出土状態（西より）  
 26B号住居跡遺物出土状態全景（西より）  
 26B号住居跡竈（西より）  
 27号住居跡遺物出土状態全景（西より）
- P L. 25 27号住居跡掘り方全景（西より）  
 28号住居跡遺物出土状態全景（西より）  
 29号住居跡遺物出土状態全景（西より）  
 29号住居跡床面全景（西より）  
 29号住居跡掘り方全景（西より）  
 29号住居跡竈（西より）  
 29号住居跡刀子出土状態（西より）  
 30号住居跡遺物出土状態全景（西より）
- P L. 26 30号住居跡床面全景（西より）  
 31号住居跡遺物出土状態全景（西より）  
 31号住居跡掘り方全景（西より）  
 31号住居跡竈（西より）  
 32号住居跡遺物出土状態全景（西より）  
 32号住居跡床面全景（西より）  
 32号住居跡竈遺物出土状態（西より）  
 32号住居跡竈（西より）
- P L. 27 32号住居跡竈掘り方（西より）  
 33号住居跡遺物出土状態全景（南より）  
 33号住居跡掘り方全景（南より）  
 33号住居跡竈遺物出土状態全景（南より）  
 34号住居跡遺物出土状態全景（西より）  
 34号住居跡掘り方全景（西より）  
 34号住居跡竈遺物出土状態（西より）  
 35号住居跡遺物出土状態全景（西より）
- P L. 28 35号住居跡掘り方全景（西より）  
 35号住居跡竈遺物出土状態全景（西より）  
 36号住居跡掘り方全景（南より）  
 36号住居跡竈遺物出土状態（南より）  
 36号住居跡竈掘り方（南より）  
 37号住居跡遺物出土状態全景（西より）  
 37号住居跡竈（西より）  
 38号住居跡遺物出土状態全景（西より）
- P L. 29 38号住居跡掘り方全景（西より）  
 38号住居跡竈遺物出土状態（西より）  
 39号住居跡遺物出土状態全景（東より）  
 39号住居跡掘り方全景（東より）  
 39号住居跡竈遺物出土状態（東より）  
 39号住居跡竈掘り方（東より）  
 40号住居跡遺物出土状態全景（西より）  
 40号住居跡掘り方全景（西より）
- P L. 30 40号住居跡竈遺物出土状態（西より）  
 41号住居跡遺物出土状態全景（西より）  
 41号住居跡竈遺物出土状態（西より）  
 42号住居跡遺物出土状態全景（西より）  
 42号住居跡掘り方全景（西より）  
 42号住居跡竈遺物出土状態全景（西より）  
 43号住居跡遺物出土状態全景（西より）  
 43号住居跡遺物出土状態全景（北より）
- P L. 31 43号住居跡掘り方全景（西より）  
 44号住居跡遺物出土状態全景（北より）  
 44号住居跡掘り方全景（北より）  
 45号住居跡遺物出土状態全景（南より）  
 45号住居跡床面全景（南より）  
 45号住居跡掘り方全景（南より）  
 45号住居跡竈掘り方（南より）  
 45号住居跡竈（南より）
- P L. 32 46号住居跡遺物出土状態全景（南より）  
 46号住居跡床面全景（南より）  
 46号住居跡掘り方全景（南より）  
 46号住居跡遺物出土状態（西より）  
 46号住居跡遺物出土状態（西より）  
 48号住居跡遺物出土状態全景（西より）  
 48号住居跡床面全景（西より）  
 48号住居跡掘り方全景（西より）
- P L. 33 48号住居跡竈遺物出土状態（西より）  
 48号住居跡竈掘り方（西より）  
 49号住居跡遺物出土状態全景（西より）  
 49号住居跡床面全景（西より）  
 49号住居跡掘り方全景（西より）  
 49号住居跡竈遺物出土状態（西より）  
 49号住居跡竈掘り方（西より）  
 49号住居跡遺物出土状態（西より）  
 49号住居跡遺物出土状態（西より）
- P L. 34 50号住居跡遺物出土状態全景（西より）  
 50号住居跡遺物出土状態全景（西より）  
 50号住居跡掘り方全景（西より）  
 50号住居跡竈遺物出土状態（西より）  
 50号住居跡竈掘り方（西より）  
 50号住居跡貯蔵穴（西より）  
 51号住居跡遺物出土状態全景（西より）  
 51号住居跡掘り方全景（西より）
- P L. 35 51号・52号・53号住居跡遺物出土状態全景（西より）  
 51号・52号・53号住居跡掘り方全景（西より）
- P L. 36 51号住居跡竈遺物出土状態（西より）  
 51号住居跡鉄製鎌出土状態（西より）  
 52号住居跡床面全景（西より）  
 52号住居跡掘り方全景（西より）  
 52号住居跡竈掘り方（西より）  
 53号住居跡遺物出土状態全景（西より）  
 53号住居跡掘り方全景（西より）  
 53号住居跡竈遺物出土状態（西より）
- P L. 37 54号住居跡遺物出土状態全景（南より）  
 54号住居跡掘り方全景（南より）  
 54号住居跡竈遺物出土状態（南より）  
 55号住居跡遺物出土状態全景（西より）  
 55号住居跡上面床面全景（西より）  
 55号住居跡下面床面全景（西より）  
 55号住居跡掘り方全景（西より）  
 55号住居跡竈遺物出土状態（西より）
- P L. 38 56号住居跡遺物出土状態全景（西より）  
 56号住居跡掘り方全景（西より）  
 56号住居跡竈（西より）  
 57号住居跡貯蔵穴遺物出土状態（西より）  
 58号住居跡遺物出土状態全景（西より）  
 58号住居跡掘り方全景（西より）  
 58号住居跡竈遺物出土状態（西より）  
 59号住居跡遺物出土状態全景（西より）
- P L. 39 59号住居跡床面全景（西より）  
 59号住居跡掘り方全景（西より）  
 59号住居跡竈遺物出土状態（西より）  
 59号住居跡竈（西より）  
 60号住居跡遺物出土状態全景（西より）



- 60号住居跡掘り方全景（西より）  
61号住居跡床面全景（西より）  
61号住居跡電遺物出土状態（西より）  
P L. 40 62号住居跡床面全景（西より）  
62号住居跡掘り方全景（西より）  
62号住居跡電（西より）  
63号住居跡床面全景（西より）  
63号住居跡掘り方全景（西より）  
63号住居跡電（西より）  
63号住居跡漆紙文書出土状態  
64号住居跡遺物出土状態全景（西より）  
P L. 41 64号住居跡掘り方全景（西より）  
64号住居跡電遺物出土状態（西より）  
64号住居跡電掘り方、貯蔵穴（西より）  
65号住居跡遺物出土状態全景（北西より）  
65号住居跡電掘り方（西より）  
66号・67号住居跡遺物出土状態全景（北西より）  
66号住居跡遺物出土状態全景（北西より）  
66号住居跡床面全景（北西より）  
P L. 42 66号住居跡貯蔵穴（北西より）  
66号住居跡遺物出土状態（西より）  
67号住居跡遺物出土状態全景（北西より）  
67号住居跡床面全景（北西より）  
67号住居跡遺物出土状態  
67号住居跡遺物出土状態  
68号住居跡遺物出土状態全景（南東より）  
68号住居跡掘り方全景（南東より）  
P L. 43 68号住居跡電遺物出土状態（南西より）  
69号住居跡遺物出土状態全景（西より）  
69号住居跡床面全景（西より）  
69号住居跡掘り方全景（西より）  
69号住居跡電遺物出土状態（西より）  
69号住居跡電（西より）  
70号住居跡床面全景（西より）  
70号住居跡掘り方全景（西より）  
P L. 44 71号住居跡遺物出土状態全景（西より）  
72号住居跡床面全景（西より）  
73号住居跡遺物出土状態全景（西より）  
73号住居跡掘り方全景（西より）  
73号住居跡電掘り方（西より）  
74号住居跡遺物出土状態全景（西より）  
74号住居跡掘り方遺物出土状態全景（西より）  
74号住居跡電遺物出土状態（西より）  
P L. 45 75号住居跡遺物出土状態全景（西より）  
75号住居跡床面全景（西より）  
75号住居跡掘り方全景（西より）  
75号住居跡電遺物出土状態（西より）  
76号住居跡遺物出土状態全景（西より）  
76号住居跡電遺物出土状態（西より）  
77号住居跡掘り方全景（西より）  
77号住居跡電掘り方（西より）  
P L. 46 78号住居跡遺物出土状態全景（西より）  
78号住居跡掘り方全景（西より）  
78号住居跡電遺物出土状態（西より）  
78号住居跡電（西より）  
79号住居跡遺物出土状態全景（南より）  
79号住居跡掘り方全景（南より）  
79号住居跡電遺物出土状態（南より）  
79号住居跡電掘り方（南より）  
P L. 47 80号住居跡遺物出土状態全景（西より）  
80号住居跡掘り方遺物出土状態全景（西より）  
81号住居跡遺物出土状態全景（西より）  
81号住居跡掘り方全景（西より）
- 82号住居跡遺物出土状態全景（西より）  
82号住居跡床面全景（西より）  
82号住居跡掘り方全景（西より）  
82号住居跡電遺物出土状態（西より）  
P L. 48 82号住居跡電（西より）  
83号住居跡床面全景（西より）  
83号住居跡掘り方全景（西より）  
84号住居跡遺物出土状態全景（西より）  
84号住居跡床面全景（西より）  
84号住居跡掘り方全景（西より）  
84号住居跡電（西より）  
84号住居跡電遺物出土状態（西より）  
P L. 49 84号住居跡遺物出土状態  
84号住居跡遺物出土状態  
85号住居跡遺物出土状態全景（西より）  
85号住居跡掘り方全景（西より）  
86号住居跡遺物出土状態全景（西より）  
86号住居跡掘り方全景（西より）  
86号住居跡電（西より）  
86号住居跡電掘り方（西より）  
P L. 50 87号住居跡遺物出土状態全景（西より）  
87号住居跡掘り方全景（西より）  
88号住居跡遺物出土状態全景（西より）  
88号住居跡掘り方全景（西より）  
89号住居跡遺物出土状態全景（西より）  
89号住居跡掘り方全景（西より）  
89号住居跡電遺物出土状態（西より）  
89号住居跡電遺物出土状態（南西より）  
P L. 51 90号住居跡遺物出土状態全景（西より）  
90号住居跡床面全景（西より）  
90号住居跡掘り方全景（西より）  
90号住居跡電遺物出土状態（西より）  
90号住居跡電（西より）  
91号住居跡遺物出土状態全景（南東より）  
91号住居跡床面全景（南東より）  
91号住居跡電遺物出土状態（南東より）  
P L. 52 91号住居跡電掘り方（南東より）  
94号住居跡遺物出土状態全景（西より）  
94号住居跡掘り方全景（南より）  
95号住居跡床面全景（南より）  
95号住居跡掘り方全景（南より）  
98号住居跡遺物出土状態全景（南東より）  
98号住居跡床面全景（南東より）  
98号住居跡掘り方全景（南東より）  
P L. 53 98号住居跡遺物出土状態  
99号住居跡遺物出土状態全景（南東より）  
99号住居跡床面全景（南東より）  
99号住居跡掘り方全景（南東より）  
99号住居跡遺物出土状態（南東より）  
100号住居跡遺物出土状態全景（南東より）  
100号住居跡床面全景（南東より）  
100号住居跡貯蔵穴遺物出土状態（東より）  
P L. 54 101号住居跡遺物出土状態全景（南東より）  
101号住居跡床面全景（南東より）  
101号住居跡掘り方全景（南東より）  
102号住居跡遺物出土状態全景（南より）  
102号住居跡床面全景（南より）  
102号住居跡掘り方全景（南より）  
103号住居跡床面全景（南西より）  
103号住居跡掘り方全景（南西より）  
P L. 55 104号住居跡遺物出土状態全景（南東より）  
104号住居跡床面全景（南東より）  
104号住居跡掘り方全景（南東より）

- 105号住居跡遺物出土状態全景（南より）  
105号住居跡掘り方全景（南より）  
105号住居跡遺物出土状態（南より）  
105号住居跡遺物出土状態（南東より）  
105号住居跡遺物出土状態（南より）  
P L. 56 105号住居跡管玉出土状態（西より）  
106号住居跡遺物出土状態全景（東より）  
106号住居跡床面全景（東より）  
106号住居跡掘り方全景（西より）  
106号住居跡炉（東より）  
106号住居跡遺物出土状態（南東より）  
106号住居跡遺物出土状態（北より）  
106号住居跡管玉出土状態（南西より）  
P L. 57 106号住居跡勾玉出土状態（西より）  
106号住居跡ガラス小玉出土状態（西より）  
110号住居跡竈（西より）  
1号掘立柱全景（東より）  
2号掘立柱東半全景（東より）  
2号掘立柱西半全景（東より）  
3号掘立柱全景（北より）  
3号掘立柱ピット3遺物出土状態（南より）  
P L. 58 4号掘立柱全景（南より）  
4号掘立柱ピット2断面（南より）  
4号掘立柱ピット4断面（南より）  
4号掘立柱ピット7断面（南より）  
5号掘立柱全景（西より）  
6号掘立柱全景（北より）  
6号掘立柱ピット7断面（南より）  
7号掘立柱全景（南より）  
P L. 59 7号掘立柱ピット6遺物出土状態・断面（東より）  
7号掘立柱ピット9断面（南より）  
8号掘立柱全景（南より）  
9号掘立柱西半全景（南より）  
9号掘立柱東半全景（東より）  
9号掘立柱ピット4断面（東より）  
10号掘立柱全景  
10号掘立柱全景（南より）  
P L. 60 10号掘立柱ピット4断面（南より）  
10号掘立柱ピット8断面（南より）  
10号掘立柱ピット9断面（南より）  
15号掘立柱全景（南より）  
15号掘立柱ピット4断面（西より）  
16号掘立柱全景（南より）  
16号掘立柱ピット6断面（北より）  
16号掘立柱ピット7断面（東より）  
P L. 61 17号・18号掘立柱全景（西より）  
17号・18号掘立柱全景（南より）  
19号掘立柱全景（南より）  
21号掘立柱全景  
21号掘立柱全景（北より）  
24号掘立柱全景（南より）  
24号掘立柱ピット2断面（南より）  
24号掘立柱ピット4断面（東より）  
P L. 62 27号掘立柱全景（南東より）  
28号掘立柱全景（南東より）  
2号柱穴列全景（東より）  
3号柱穴列全景（南より）  
2号井戸全景（南西より）  
2号井戸断面（西より）  
4号井戸全景（北より）  
4号井戸断面（南より）  
P L. 63 5号井戸全景（南より）  
1号・2号・3号・4号溝全景（南西より）  
7号・8号溝全景（南西より）  
9号溝遺物出土状態（南より）  
9号・12号溝全景（東より）  
9号・12号溝断面（東より）  
10号溝全景（北東より）  
11号溝全景（南より）  
P L. 64 11号溝断面（南より）  
13号溝全景（東より）  
14号溝東半全景（北西より）  
14号溝東半断面（北西より）  
14号溝西半全景（南東より）  
15号溝全景（南より）  
16号溝全景（南より）  
16号溝断面（南より）  
P L. 65 18号溝全景（東より）  
19号溝全景（東より）  
19号溝断面（東より）  
20号溝全景（東より）  
21号溝全景（東より）  
22号溝全景（東より）  
23号溝全景（3区、西より）  
23号溝全景（19区、東より）  
P L. 66 23号溝石出土状態（19区、東より）  
23号溝断面（19区、北東より）  
23号溝断面（19区、南西より）  
24号溝全景（北より）  
25号溝全景（北より）  
34号溝全景（南より）  
34号溝断面（南より）  
35号溝全景（南より）  
P L. 67 35号溝断面（西より）  
37号溝全景（北より）  
37号溝断面（南より）  
44号溝全景（南より）  
44号溝断面（西より）  
45号溝全景（北西より）  
45号溝全景（北西より）  
45号溝断面（南より）  
P L. 68 46号・47号溝全景（西より）  
46号・47号溝断面（東より）  
48号溝全景（西より）  
49号溝全景（西より）  
50号溝全景（西より）  
51号溝全景（北西より）  
52号溝全景（東より）  
53号溝遺物出土状態全景（南東より）  
P L. 69 53号溝全景  
53号溝全景（北西より）  
53号溝断面（東より）  
54号溝全景（東より）  
55号溝全景（東より）  
P L. 70 56号溝全景（南西より）  
57号溝全景（南より）  
58号・59号溝全景  
58号溝遺物出土状態全景（南より）  
58号溝全景（南より）  
58号溝断面（南より）  
59号溝遺物出土状態全景（南より）  
59号溝全景（南より）  
P L. 71 59号溝断面（南より）  
60号溝全景（西より）  
60号溝断面（東より）  
61号溝全景（北より）

- 62号溝全景 (南西より)  
63号溝全景 (南より)  
64号溝全景 (南西より)  
66号溝全景 (南東より)
- P L. 72 66号溝断面 (南東より)  
67号溝全景 (南より)  
67号溝断面 (南より)  
68号溝全景 (北より)  
69号・70号・73号・75号溝全景 (南より)  
69号・70号溝全景 (南より)  
70号・75号溝全景 (南より)  
71号溝全景 (南東より)
- P L. 73 72号溝全景 (南東より)  
73号溝全景 (南より)  
73号溝断面 (南より)  
74号溝全景 (南より)  
74号溝断面 (南より)  
70号・73号・75号溝全景 (南より)  
76号・77号溝全景 (東より)  
76号・77号溝断面 (東より)
- P L. 74 78号溝全景 (西より)  
79号溝全景 (北西より)  
84号溝全景 (南西より)  
84号溝断面 (南より)  
85号溝全景 (西より)  
85号溝断面 (南東より)  
92号溝全景 (東より)  
93号溝全景 (西より)
- P L. 75 93号・94号溝全景 (西より)  
95号溝全景 (東より)  
99号溝全景 (東より)  
102号溝全景 (東より)  
103号溝全景 (南より)  
104号溝全景 (南より)  
106号溝全景 (北東より)  
106号溝断面 (北東より)
- P L. 76 107号溝全景 (南より)  
109号溝全景 (南東より)  
109号溝断面 (東より)  
110号溝全景 (南東より)  
2号土坑全景 (北より)  
2号土坑断面 (南より)  
7号土坑全景 (西より)  
16号土坑全景 (南より)
- P L. 77 25号土坑遺物出土状態全景 (南より)  
28号土坑遺物出土状態全景 (南より)  
29号～41号土坑全景 (西より)  
44号土坑遺物出土状態全景 (東より)  
50号土坑全景 (東より)  
78号土坑炭化物出土状態全景 (南より)  
79号土坑遺物出土状態全景 (南より)  
82号土坑全景 (南より)
- P L. 78 86号土坑遺物出土状態全景 (南より)  
86号土坑炭化物出土状態全景 (南より)  
93号土坑全景 (南より)  
104号土坑遺物出土状態全景 (東より)  
105号土坑遺物出土状態全景 (南より)  
111号土坑遺物出土状態全景 (南より)  
121号土坑遺物出土状態全景 (西より)  
122号土坑遺物出土状態全景 (南より)
- P L. 79 125号土坑遺物出土状態全景 (南より)  
126号土坑遺物出土状態全景 (南より)  
127号土坑遺物出土状態全景 (南より)
- 130号土坑遺物出土状態全景 (南西より)  
130号土坑全景 (南より)  
162号土坑遺物出土状態全景 (南より)  
162号土坑全景 (南より)  
163号土坑遺物出土状態全景 (南より)
- P L. 80 163号土坑全景 (南より)  
164号土坑遺物出土状態全景 (南より)  
168号土坑遺物出土状態全景 (北より)  
170号土坑遺物出土状態全景 (東より)  
172号土坑遺物出土状態全景 (南より)  
184号土坑遺物出土状態全景 (北より)  
192号土坑遺物出土状態全景 (西より)  
196号土坑全景 (東より)
- P L. 81 198号土坑遺物出土状態全景 (南東より)  
199号土坑全景 (西より)  
201号・202号土坑全景 (西より)  
201号・202号土坑遺物出土状態全景 (西より)  
267号土坑全景 (南より)  
283号土坑遺物出土状態全景 (南より)  
283号土坑全景 (南より)  
231号ピット全景 (南より)
- P L. 82 314号ピット全景 (南より)  
352号ピット遺物出土状態全景 (南より)  
352号ピット全景 (南より)  
3区 As-B 下水田畦 (南より)  
3区 As-B 下水田畦断面 c-c' (南より)  
21区 As-B 下水田畦全景 (西より)  
21区 As-B 下水田畦・水路 (北より)  
21区 As-B 下水田畦 (北東より)
- P L. 83 21区 As-B 下水田畦全景  
21区 As-B 下水田畦・水口 (西より)  
4区洪水層下水田南半全景 (北より)  
4区洪水層下水田北半全景 (南より)  
4区洪水層下水田大畦 (南西より)
- P L. 84 4区洪水層下水田畦・水口 (西より)  
4区洪水層下水田畦断面 a-a' (南西より)  
4区洪水層下水田断面 c-c' (南東より)  
4区洪水層下水田断面 c-c' (南東より)  
18区洪水層下水田全景 (南西より)  
18区洪水層下水田畦・水路 (北西より)  
18区洪水層下水田水路 (南東より)  
18区洪水層下水田畦・水路断面 a-a' (南東より)
- P L. 85 18区洪水層下水田畦断面 a-a' (南東より)  
19区洪水層下水田全景 (南東より)  
19区洪水層下水田全景  
19区洪水層下水田南半 (北東より)  
19区洪水層下水田水路 (南東より)
- P L. 86 19区洪水層下水田畦・水路断面 b-b' (南東より)  
19区洪水層下水田断面 a-a' (南東より)  
3区畠全景 (南東より)  
3区畠断面 b-b' (南より)  
3区畠断面 a-a'
- P L. 87 19区畠断面  
19区畠断面  
22区畠全景  
22区畠 (西より)  
22区畠全景 (西より)  
3区旧石器試掘トレンチ 3 全景 (南より)  
4区旧石器試掘トレンチ断面 (南より)  
4区自然化学分析試料採取地点 (西より)  
3区自然化学分析試料採取地点 (南より)  
5区縄文土器包含層集中地点 (南西より)  
5区縄文土器包含層集中地点 (南西より)

- P L. 88 5区縄文土器包含層集中地点(南より)  
5区縄文土器包含層集中地点(南より)  
5区縄文土器包含層集中地点(南より)  
5区縄文土器包含層集中地点(南より)  
5区縄文土器包含層集中地点(南より)  
18区縄文土器包含層(南西より)  
18区縄文土器包含層(南西より)  
21区縄文時代遺物出土状態全景(西より)
- P L. 89 1号・2号・3号住居跡出土遺物
- P L. 90 3号・4号・5号・6号住居跡出土遺物
- P L. 91 7号・8号住居跡出土遺物
- P L. 92 9号・10号・12号・13号・14号・17号住居跡出土遺物
- P L. 93 18号・19号・20号・21号住居跡出土遺物
- P L. 94 24号・25号・26A号住居跡出土遺物
- P L. 95 26A号・26B号・27号・28号・29号住居跡出土遺物
- P L. 96 29号住居跡出土遺物
- P L. 97 29号・30号・31号・32号住居跡出土遺物
- P L. 98 32号・33号住居跡出土遺物
- P L. 99 33号住居跡出土遺物
- P L. 100 33号・34号・35号住居跡出土遺物
- P L. 101 35号住居跡出土遺物
- P L. 102 36号・37号・38号・39号住居跡出土遺物
- P L. 103 39号・40号・41号・42号・43号・44号・45号住居跡出土遺物
- P L. 104 46号・48号住居跡出土遺物
- P L. 105 48号・49号住居跡出土遺物
- P L. 106 49号住居跡出土遺物
- P L. 107 49号・50号住居跡出土遺物
- P L. 108 51号・53号・54号・55号住居跡出土遺物
- P L. 109 57号・58号・59号・61号・62号住居跡出土遺物
- P L. 110 63号・64号・65号住居跡出土遺物
- P L. 111 66号・67号・68号・69号住居跡出土遺物
- P L. 112 69号・70号・72号・73号・74号・75号住居跡出土遺物
- P L. 113 75号・76号・78号・79号住居跡出土遺物
- P L. 114 79号・80号・82号住居跡出土遺物
- P L. 115 82号・83号・84号・85号住居跡出土遺物
- P L. 116 86号・87号・88号・89号・90号住居跡出土遺物
- P L. 117 94号・98号・99号・100号・101号・102号・104号住居跡出土遺物
- P L. 118 105号住居跡出土遺物
- P L. 119 105号・106号住居跡出土遺物
- P L. 120 106号住居跡、3号・8号・24号掘立柱、2号井戸、9号・13号・14号・84号・106号溝出土遺物
- P L. 121 14号・23号・45号・50号・53号・58号溝出土遺物
- P L. 122 58号・59号・60号・66号・69号・70号・72号・75号溝出土遺物
- P L. 123 2号・7号・29~41号・32号・36号・44号・74号・96号・104号・121号・122号・125号・126号・130号土坑出土遺物
- P L. 124 162号・164号・172号・184号・192号・196号・267号・283号土坑出土遺物
- P L. 125 283号土坑、59号・60号・202号・231号・352号ピット、18区水田、表土・グリッド出土遺物
- P L. 126 表土・グリッド出土遺物
- P L. 127 表土・グリッド出土遺物
- P L. 128 表土・グリッド出土遺物
- P L. 129 表土・グリッド出土遺物
- P L. 130 表土・グリッド出土遺物
- P L. 131 表土・グリッド出土遺物、縄文時代遺物(土器)
- P L. 132 縄文時代遺物(土器)
- P L. 133 縄文時代遺物(土器)
- P L. 134 縄文時代遺物(土器)
- P L. 135 縄文時代遺物(土器)
- P L. 136 縄文時代遺物(土器・石器)
- P L. 137 縄文時代遺物(石器)
- P L. 138 縄文時代遺物(石器)、植物珪酸体分析(1)
- P L. 139 植物珪酸体分析(2)
- P L. 140 植物珪酸体分析(3)
- P L. 141 種子分析



遺跡全景（北上空より）



2区全景（北より）



1区南全景 (西より)



3区東半全景 (南より)



3区西半全景 (空撮)



3区東半上面全景 (北より)



3区東半下面全景 (北より)



5区西半全景（北東上空より、背景は金山）



5区西半全景（上空より）



5区東半全景（上空より）



4区・5区旧石器試掘全景（北西より）





6区全景 (西より)



16区全景 (南より)



16区全景 (北より)



17区上面全景 (南より)




17区下面全景 (北より)



18区・21区全景（北東上空より、背景は金山）



18区・21区全景（上空より）



18区上面北半全景（上空より）



18区上面南半全景（上空より）



18区上面全景（上空より）



18区下面北半全景（東より）



18区上面中央部全景（上空より）



18区上面北半全景（上空より）



18区上面南半全景（上空より）



18区下面南半全景（北より）



19区上面全景（上空より）



19区全景（北東上空より、背景は金山）



18区・21区全景（東より）



21区上面全景 (上空より)



21区上面全景 (上空より)



20区全景 (北東より)



21区下面東半全景 (上空より)



21区下面西半全景 (西より)



22区全景 (西より)



22区全景 (上空より)





2区調査風景 (南より)



3区調査風景 (北より)



3区調査風景 (北東より)



3区調査風景 (南西より)



4区調査風景 (北東より)



4区調査風景 (東より)



4区調査風景 (南西より)



4区調査風景 (南西より)



4区調査風景 (北東より)



5区調査風景



5区調査風景



5区調査風景 (東より)



17区調査風景 (南より)



18区調査風景 (西より)



18区調査風景 (東より)



18区調査風景 (東より)



18区調査風景 (南東より)



18区調査風景 (南より)



19区調査風景 (南東より)



19区調査風景 (南東より)



19区調査風景 (南東より)



19区調査風景 (南東より)



19区調査風景 (南より)



19区調査風景 (南より)



19区調査風景 (西より)



19区調査風景



19区調査風景 (北東より)



21区調査風景 (北東より)



21区調査風景 (南東より)



22区調査風景 (南東より)



22区調査風景 (南東より)



22区調査風景 (南東より)




1号住居跡遺物出土状態全景（西より）



1号住居跡掘り方全景（西より）



1号住居跡竈（西より）



2号住居跡掘り方全景（西より）



3号住居跡遺物出土状態全景（西より）



3号住居跡掘り方全景（西より）



3号住居跡竈遺物出土状態（西より）



4号住居跡遺物出土状態全景（南より）



4号住居跡床面全景（南より）



4号住居跡掘り方全景（南より）



4号住居跡竈（南より）



5号住居跡遺物出土状態全景（西より）



5号住居跡掘り方全景（西より）



5号住居跡竈遺物出土状態（西より）



6号住居跡全景（西より）



6号住居跡掘り方全景（西より）



7号住居跡遺物出土状態全景（西より）



7号住居跡掘り方遺物出土状態全景（西より）



8号住居跡遺物出土状態全景（西より）



8号住居跡掘り方全景（西より）



8号住居跡竈遺物出土状態（西より）



9号住居跡掘り方全景（西より）



9号住居跡竈・貯蔵穴遺物出土状態（西より）



10号住居跡掘り方全景（南より）



11号住居跡床面全景（南より）



11号住居跡竈遺物出土状態（南より）




12号住居跡遺物出土状態全景（西より）



12号住居跡掘り方全景（西より）



12号住居跡竈遺物出土状態（西より）



13号住居跡遺物出土状態全景（西より）



13号住居跡掘り方全景（西より）



13号住居跡竈遺物出土状態（西より）

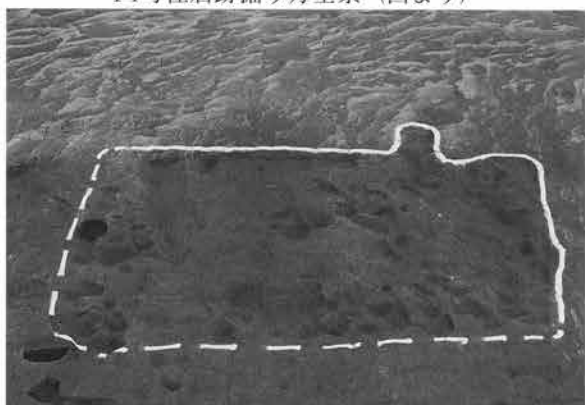




14号住居跡掘り方全景（西より）



15号住居跡掘り方全景（西より）



16号住居跡掘り方全景（西より）



17号住居跡掘り方・18号住居跡遺物出土状態全景（西より）



17号住居跡掘り方・18号住居跡掘り方全景（西より）



17号住居跡遺物出土状態全景（西より）



17号住居跡掘り方全景（西より）



17号住居跡竈（西より）



18号住居跡柱穴（ピット1）断面



18号住居跡柱穴（ピット2）断面



19号住居跡遺物出土状態全景（南より）



19号住居跡掘り方全景（南より）



19号住居跡竈（南より）



20号住居跡遺物出土状態全景（南西より）




20号住居跡掘り方全景（南西より）



21号住居跡全景（南より）



21号住居跡掘り方全景（南より）



22号住居跡全景（北より）



23号住居跡全景（北西より）



24号住居跡西半遺物出土状態全景（南東より）



24号住居跡東半全景（南東より）



24号住居跡竈（南東より）



24号住居跡竈遺物出土状態（南東より）



25号住居跡掘り方全景（西より）



26A号・26B号住居跡遺物出土状態全景（西より）



26A号・26B号住居跡床面全景（西より）



26A号住居跡掘り方全景（西より）



26B号住居跡掘り方全景（西より）



26A号住居跡竈遺物出土状態（西より）



26B号住居跡遺物出土状態全景（西より）



26B号住居跡竈（西より）



27号住居跡遺物出土状態全景（西より）



27号住居跡掘り方全景（西より）



28号住居跡遺物出土状態全景（西より）



29号住居跡遺物出土状態全景（西より）



29号住居跡床面全景（西より）



29号住居跡掘り方全景（西より）



29号住居跡竈（西より）



29号住居跡刀子出土状態（西より）



30号住居跡遺物出土状態全景（西より）



30号住居跡床面全景 (西より)



31号住居跡遺物出土状態全景 (西より)



31号住居跡掘り方全景 (西より)



31号住居跡竈 (西より)



32号住居跡遺物出土状態全景 (西より)



32号住居跡床面全景 (西より)



32号住居跡竈遺物出土状態 (西より)



32号住居跡竈 (西より)



32号住居跡竈掘り方（西より）



33号住居跡遺物出土状態全景（南より）



33号住居跡掘り方全景（南より）



33号住居跡竈遺物出土状態全景（南より）



34号住居跡遺物出土状態全景（西より）



34号住居跡掘り方全景（西より）



34号住居跡竈遺物出土状態（西より）



35号住居跡遺物出土状態全景（西より）



35号住居跡掘り方全景（西より）



35号住居跡竈遺物出土状態全景（西より）



36号住居跡掘り方全景（南より）



36号住居跡竈遺物出土状態（南より）



36号住居跡竈掘り方（南より）



37号住居跡遺物出土状態全景（西より）



37号住居跡竈（西より）



38号住居跡遺物出土状態全景（西より）





38号住居跡掘り方全景（西より）



38号住居跡竈遺物出土状態（西より）



39号住居跡遺物出土状態全景（東より）



39号住居跡掘り方全景（東より）



39号住居跡竈遺物出土状態（東より）




39号住居跡竈掘り方（東より）




40号住居跡遺物出土状態全景（西より）



40号住居跡掘り方全景（西より）



40号住居跡竈遺物出土状態 (西より)



41号住居跡遺物出土状態全景 (西より)



41号住居跡竈遺物出土状態 (西より)



42号住居跡遺物出土状態全景 (西より)



42号住居跡掘り方全景 (西より)



42号住居跡竈遺物出土状態全景 (西より)



43号住居跡遺物出土状態全景 (西より)



43号住居跡遺物出土状態全景 (北より)



43号住居跡掘り方全景（西より）



44号住居跡遺物出土状態全景（北より）



44号住居跡掘り方全景（北より）



45号住居跡遺物出土状態全景（南より）



45号住居跡床面全景（南より）



45号住居跡掘り方全景（南より）



45号住居跡竈掘り方（南より）



45号住居跡竈（南より）



46号住居跡遺物出土状態全景（南より）



46号住居跡床面全景（南より）



46号住居跡掘り方全景（南より）



46号住居跡遺物出土状態（西より）



46号住居跡遺物出土状態（西より）



48号住居跡遺物出土状態全景（西より）



48号住居跡床面全景（西より）



48号住居跡掘り方全景（西より）



48号住居跡竈遺物出土状態 (西より)



48号住居跡竈掘り方 (西より)



49号住居跡遺物出土状態全景 (西より)



49号住居跡床面全景 (西より)



49号住居跡掘り方全景 (西より)



49号住居跡竈遺物出土状態 (西より)



49号住居跡竈掘り方 (西より)



49号住居跡遺物出土状態 (西より)



50号住居跡遺物出土状態全景（西より）



50号住居跡遺物出土状態全景（西より）



50号住居跡掘り方全景（西より）



50号住居跡竈遺物出土状態（西より）



50号住居跡竈掘り方（西より）




50号住居跡貯蔵穴（西より）




51号住居跡遺物出土状態全景（西より）



51号住居跡掘り方全景（西より）



51号・52号・53号住居跡遺物出土状態全景（西より）



51号・52号・53号住居跡掘り方全景（西より）



51号住居跡竈遺物出土状態 (西より)



51号住居跡鉄製鎌出土状態 (西より)



52号住居跡床面全景 (西より)




52号住居跡掘り方全景 (西より)



52号住居跡竈掘り方 (西より)



53号住居跡遺物出土状態全景 (西より)



53号住居跡掘り方全景 (西より)



53号住居跡竈遺物出土状態 (西より)





54号住居跡遺物出土状態全景（南より）



54号住居跡掘り方全景（南より）



54号住居跡竈遺物出土状態（南より）



55号住居跡遺物出土状態全景（西より）




55号住居跡上面床面全景（西より）



55号住居跡下面床面全景（西より）



55号住居跡掘り方全景（西より）



55号住居跡竈遺物出土状態（西より）



56号住居跡遺物出土状態全景（西より）



56号住居跡掘り方全景（西より）



56号住居跡竈（西より）



57号住居跡貯蔵穴遺物出土状態（西より）



58号住居跡遺物出土状態全景（西より）



58号住居跡掘り方全景（西より）



58号住居跡竈遺物出土状態（西より）



59号住居跡遺物出土状態全景（西より）



59号住居跡床面全景（西より）



59号住居跡掘り方全景（西より）



59号住居跡竈遺物出土状態（西より）



59号住居跡竈（西より）



60号住居跡遺物出土状態全景（西より）



60号住居跡掘り方全景（西より）



61号住居跡床面全景（西より）



61号住居跡竈遺物出土状態（西より）



62号住居跡床面全景（西より）



62号住居跡掘り方全景（西より）



62号住居跡竈（西より）



63号住居跡床面全景（西より）



63号住居跡掘り方全景（西より）



63号住居跡竈（西より）



63号住居跡漆紙文書出土状態



64号住居跡遺物出土状態全景（西より）



64号住居跡掘り方全景（西より）



64号住居跡竈遺物出土状態（西より）



64号住居跡竈掘り方、貯蔵穴（西より）



65号住居跡遺物出土状態全景（北西より）



65号住居跡竈掘り方（西より）



66号・67号住居跡遺物出土状態全景（北西より）



66号住居跡遺物出土状態全景（北西より）



66号住居跡床面全景（北西より）



66号住居跡貯蔵穴（北西より）



66号住居跡遺物出土状態（西より）



67号住居跡遺物出土状態全景（北西より）



67号住居跡床面全景（北西より）



67号住居跡遺物出土状態



67号住居跡遺物出土状態




68号住居跡遺物出土状態全景（南東より）



68号住居跡掘り方全景（南東より）



68号住居跡竈遺物出土状態 (南西より)



69号住居跡遺物出土状態全景 (西より)



69号住居跡床面全景 (西より)



69号住居跡掘り方全景 (西より)



69号住居跡竈遺物出土状態 (西より)



69号住居跡竈 (西より)



70号住居跡床面全景 (西より)




70号住居跡掘り方全景 (西より)




71号住居跡遺物出土状態全景（西より）



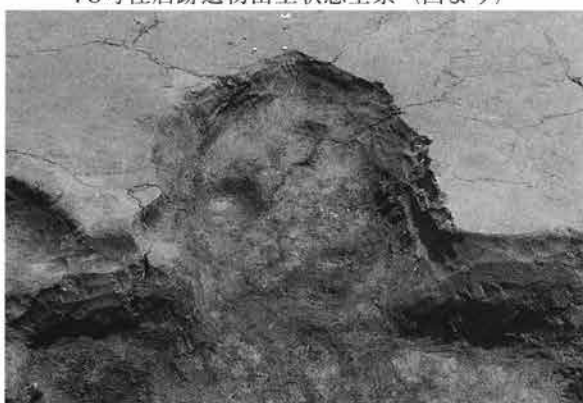
72号住居跡床面全景（西より）



73号住居跡遺物出土状態全景（西より）



73号住居跡掘り方全景（西より）



73号住居跡竈掘り方（西より）



74号住居跡遺物出土状態全景（西より）



74号住居跡掘り方遺物出土状態全景（西より）



74号住居跡竈遺物出土状態（西より）





75号住居跡遺物出土状態全景（西より）



75号住居跡床面全景（西より）



75号住居跡掘り方全景（西より）




75号住居跡竈遺物出土状態（西より）



76号住居跡遺物出土状態全景（西より）



76号住居跡竈遺物出土状態（西より）




77号住居跡掘り方全景（西より）



77号住居跡竈掘り方（西より）



78号住居跡遺物出土状態全景（西より）



78号住居跡掘り方全景（西より）



78号住居跡竈遺物出土状態（西より）



78号住居跡竈（西より）



79号住居跡遺物出土状態全景（南より）



79号住居跡掘り方全景（南より）



79号住居跡竈遺物出土状態（南より）



79号住居跡竈掘り方（南より）




80号住居跡遺物出土状態全景（西より）



80号住居跡掘り方遺物出土状態全景（西より）



81号住居跡遺物出土状態全景（西より）



81号住居跡掘り方全景（西より）



82号住居跡遺物出土状態全景（西より）



82号住居跡床面全景（西より）



82号住居跡掘り方全景（西より）



82号住居跡竈遺物出土状態（西より）




82号住居跡竈 (西より)




83号住居跡床面全景 (西より)



83号住居跡掘り方全景 (西より)



84号住居跡遺物出土状態全景 (西より)




84号住居跡床面全景 (西より)



84号住居跡掘り方全景 (西より)



84号住居跡竈 (西より)



84号住居跡竈遺物出土状態 (西より)



84号住居跡遺物出土状態




84号住居跡遺物出土状態



85号住居跡遺物出土状態全景 (西より)



85号住居跡掘り方全景 (西より)



86号住居跡遺物出土状態全景 (西より)




86号住居跡掘り方全景 (西より)



86号住居跡竈 (西より)



86号住居跡竈掘り方 (西より)



87号住居跡遺物出土状態全景（西より）




87号住居跡掘り方全景（西より）




88号住居跡遺物出土状態全景（西より）




88号住居跡掘り方全景（西より）



89号住居跡遺物出土状態全景（西より）



89号住居跡掘り方全景（西より）



89号住居跡竈遺物出土状態（西より）



89号住居跡竈遺物出土状態（南西より）



90号住居跡遺物出土状態全景（西より）



90号住居跡床面全景（西より）



90号住居跡掘り方全景（西より）



90号住居跡竈遺物出土状態（西より）



90号住居跡竈（西より）



91号住居跡遺物出土状態全景（南東より）




91号住居跡床面全景（南東より）



91号住居跡竈遺物出土状態（南東より）



91号住居跡竈掘り方（南東より）



94号住居跡遺物出土状態全景（西より）



94号住居跡掘り方全景（南より）



95号住居跡床面全景（南より）



95号住居跡掘り方全景（南より）



98号住居跡遺物出土状態全景（南東より）



98号住居跡床面全景（南東より）



98号住居跡掘り方全景（南東より）





98号住居跡遺物出土状態



99号住居跡遺物出土状態全景（南東より）



99号住居跡床面全景（南東より）




99号住居跡掘り方全景（南東より）



99号住居跡遺物出土状態（南東より）



100号住居跡遺物出土状態全景（南東より）



100号住居跡床面全景（南東より）



100号住居跡貯蔵穴遺物出土状態（東より）



101号住居跡遺物出土状態全景（南東より）



101号住居跡床面全景（南東より）



101号住居跡掘り方全景（南東より）




102号住居跡遺物出土状態全景（南より）



102号住居跡床面全景（南より）




102号住居跡掘り方全景（南より）




103号住居跡床面全景（南西より）



103号住居跡掘り方全景（南西より）



104号住居跡遺物出土状態全景（南東より）



104号住居跡床面全景（南東より）



104号住居跡掘り方全景（南東より）



105号住居跡遺物出土状態全景（南より）



105号住居跡掘り方全景（南より）



105号住居跡遺物出土状態（南より）



105号住居跡遺物出土状態（南東より）



105号住居跡遺物出土状態（南より）



105号住居跡管玉出土状態（西より）



106号住居跡遺物出土状態全景（東より）



106号住居跡床面全景（東より）



106号住居跡掘り方全景（西より）



106号住居跡炉（東より）



106号住居跡遺物出土状態（南東より）



106号住居跡遺物出土状態（北より）



106号住居跡管玉出土状態（南西より）




106号住居跡勾玉出土状態（西より）




106号住居跡ガラス小玉出土状態（西より）



110号住居跡竈（西より）




1号掘立柱全景（東より）



2号掘立柱東半全景（東より）




2号掘立柱西半全景（東より）



3号掘立柱全景（北より）



3号掘立柱ピット3遺物出土状態（南より）



4号掘立柱全景（南より）




4号掘立柱ピット2断面（南より）




4号掘立柱ピット4断面（南より）



4号掘立柱ピット7断面（南より）



5号掘立柱全景（西より）



6号掘立柱全景（北より）



6号掘立柱ピット7断面（南より）




7号掘立柱全景（南より）



7号掘立柱ピット6遺物出土状態・断面（東より）




7号掘立柱ピット9断面（南より）



8号掘立柱全景（南より）




9号掘立柱西半全景（南より）




9号掘立柱東半全景（東より）



9号掘立柱ピット4断面（東より）



10号掘立柱全景



10号掘立柱全景（南より）



10号掘立柱ピット4断面 (南より)



10号掘立柱ピット8断面 (南より)



10号掘立柱ピット9断面 (南より)



15号掘立柱全景 (南より)



15号掘立柱ピット4断面 (西より)



16号掘立柱全景 (南より)

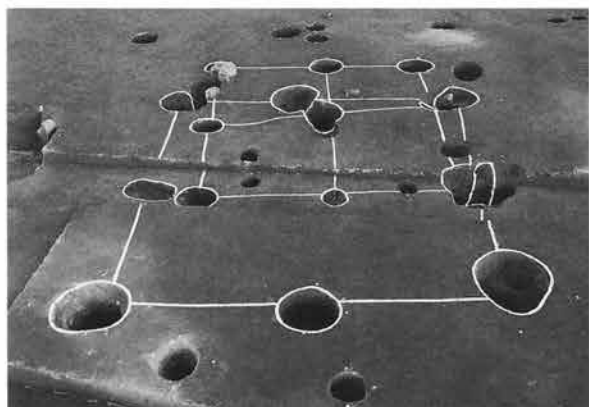


16号掘立柱ピット6断面 (北より)



16号掘立柱ピット7断面 (東より)







17号・18号掘立柱全景（西より）



17号・18号掘立柱全景（南より）



19号掘立柱全景（南より）



21号掘立柱全景



21号掘立柱全景（北より）




24号掘立柱全景（南より）




24号掘立柱ピット2断面（南より）



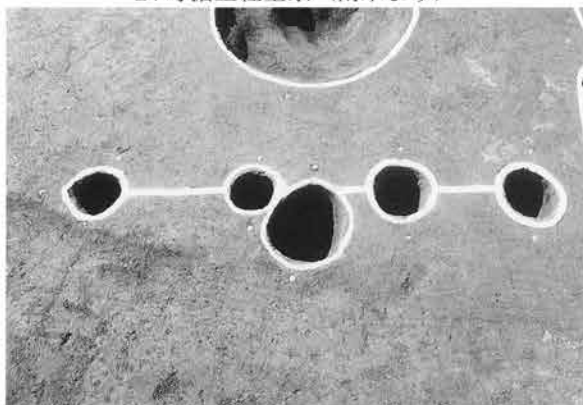
24号掘立柱ピット4断面（東より）



27号掘立柱全景 (南東より)



28号掘立柱全景 (南東より)



2号柱穴列全景 (東より)



3号柱穴列全景 (南より)



2号井戸全景 (南西より)



2号井戸断面 (西より)



4号井戸全景 (北より)



4号井戸断面 (南より)



5号井戸全景 (南より)



1号・2号・3号・4号溝全景 (南西より)



7号・8号溝全景 (南西より)



9号溝遺物出土状態 (南より)



9号・12号溝全景 (東より)




9号・12号溝断面 (東より)



10号溝全景 (北東より)



11号溝全景 (南より)




11号溝断面 (南より)



13号溝全景 (東より)



14号溝東半全景 (北西より)



14号溝東半断面 (北西より)




14号溝西半全景 (南東より)



15号溝全景 (南より)



16号溝全景 (南より)



16号溝断面 (南より)



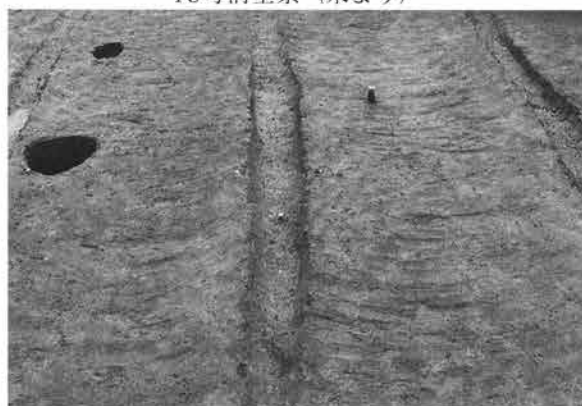
18号溝全景 (東より)




19号溝全景 (東より)



19号溝断面 (東より)



20号溝全景 (東より)



21号溝全景 (東より)



22号溝全景 (東より)



23号溝全景 (3区、西より)



23号溝全景 (19区、東より)



23号溝石出土状態 (19区、東より)



23号溝断面 (19区、北東より)




23号溝断面 (19区、南西より)




24号溝全景 (北より)



25号溝全景 (北より)




34号溝全景 (南より)



34号溝断面 (南より)



35号溝全景 (南より)



35号溝断面 (西より)



37号溝全景 (北より)



37号溝断面 (南より)



44号溝全景 (南より)



44号溝断面 (西より)



45号溝全景 (北西より)



45号溝全景 (北西より)



45号溝断面 (南より)



46号・47号溝全景（西より）



46号・47号溝断面（東より）



48号溝全景（西より）



49号溝全景（西より）



50号溝全景（西より）



51号溝全景（北西より）



52号溝全景（東より）



53号溝遺物出土状態全景（南東より）





53号溝全景



53号溝全景 (北西より)




53号溝断面 (東より)




54号溝全景 (東より)



55号溝全景 (東より)



56号溝全景 (南西より)



57号溝全景 (南より)



58号・59号溝全景



58号溝遺物出土状態全景 (南より)



58号溝全景 (南より)



58号溝断面 (南より)



59号溝遺物出土状態全景 (南より)



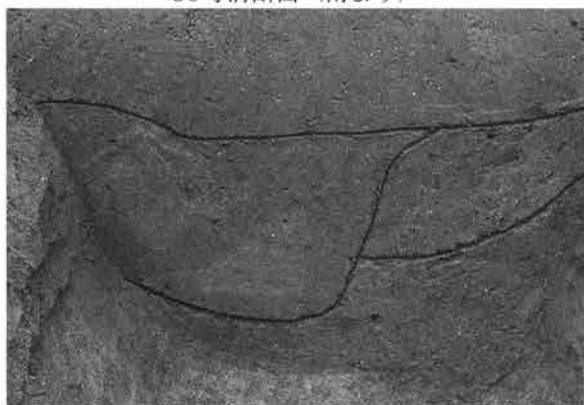
59号溝全景 (南より)



59号溝断面 (南より)




60号溝全景 (西より)



60号溝断面 (東より)



61号溝全景 (北より)



62号溝全景 (南西より)



63号溝全景 (南より)



64号溝全景 (南西より)



66号溝全景 (南東より)



66号溝断面 (南東より)



67号溝全景 (南より)



67号溝断面 (南より)



68号溝全景 (北より)



69号・70号・73号・75号溝全景 (南より)



69号・70号溝全景 (南より)



70号・75号溝全景 (南より)



71号溝全景 (南東より)



72号溝全景 (南東より)



73号溝全景 (南より)



73号溝断面 (南より)



74号溝全景 (南より)



74号溝断面 (南より)



70号・73号・75号溝全景 (南より)



76号・77号溝全景 (東より)



76号・77号溝断面 (東より)



78号溝全景 (西より)



79号溝全景 (北西より)



84号溝全景 (南西より)



84号溝断面 (南より)



85号溝全景 (西より)



85号溝断面 (南東より)




92号溝全景 (東より)



93号溝全景 (西より)



93号・94号溝全景（西より）



95号溝全景（東より）



99号溝全景（東より）



102号溝全景（東より）



103号溝全景（南より）




104号溝全景（南より）



106号溝全景（北東より）



106号溝断面（北東より）




107号溝全景 (南より)



109号溝全景 (南東より)



109号溝断面 (東より)



110号溝全景 (南東より)



2号土坑全景 (北より)



2号土坑断面 (南より)



7号土坑全景 (西より)



16号土坑全景 (南より)

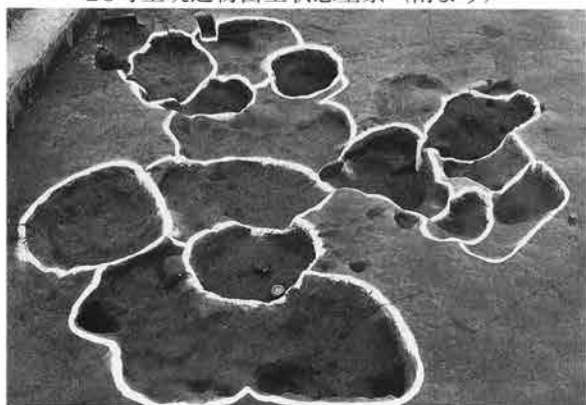




25号土坑遺物出土状態全景（南より）




28号土坑遺物出土状態全景（南より）



29号～41号土坑全景（西より）



44号土坑遺物出土状態全景（東より）



50号土坑全景（東より）



78号土坑炭化物出土状態全景（南より）



79号土坑遺物出土状態全景（南より）




82号土坑全景（南より）




86号土坑遺物出土状態全景 (南より)



86号土坑炭化物出土状態全景 (南より)



93号土坑全景 (南より)



104号土坑遺物出土状態全景 (東より)



105号土坑遺物出土状態全景 (南より)



111号土坑遺物出土状態全景 (南より)



121号土坑遺物出土状態全景 (西より)



122号土坑遺物出土状態全景 (南より)



125号土坑遺物出土状態全景（南より）



126号土坑遺物出土状態全景（南より）



127号土坑遺物出土状態全景（南より）



130号土坑遺物出土状態全景（南西より）



130号土坑全景（南より）



162号土坑遺物出土状態全景（南より）



162号土坑全景（南より）



163号土坑遺物出土状態全景（南より）



163号土坑全景 (南より)



164号土坑遺物出土状態全景 (南より)



168号土坑遺物出土状態全景 (北より)



170号土坑遺物出土状態全景 (東より)



172号土坑遺物出土状態全景 (南より)



184号土坑遺物出土状態全景 (北より)



192号土坑遺物出土状態全景 (西より)



196号土坑全景 (東より)



198号土坑遺物出土状態全景 (南東より)



199号土坑全景 (西より)



201号・202号土坑全景 (西より)



201号・202号土坑遺物出土状態全景 (西より)



267号土坑全景 (南より)



283号土坑遺物出土状態全景 (南より)



283号土坑全景 (南より)




231号ピット全景 (南より)



314号ピット全景 (南より)



352号ピット遺物出土状態全景 (南より)



352号ピット全景 (南より)



3区As-B下水田畦 (南より)




3区As-B下水田畦断面c-c' (南より)



21区As-B下水田全景 (西より)




21区As-B下水田畦・水路 (北より)



21区As-B下水田畦 (北東より)



21区As-B下水田全景



21区As-B下水田畦・水口 (西より)



4区洪水層下水田南半全景 (北より)



4区洪水層下水田北半全景 (南より)




4区洪水層下水田大畦 (南西より)



4区洪水層下水田畦・水口 (西より)



4区洪水層下水田畦断面 a-a' (南西より)



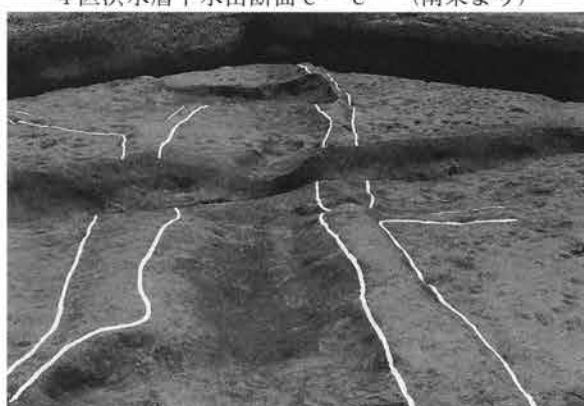
4区洪水層下水田断面 c-c' (南東より)



4区洪水層下水田断面 c-c' (南東より)



18区洪水層下水田全景 (南西より)



18区洪水層下水田畦・水路 (北西より)




18区洪水層下水田水路 (南東より)



18区洪水層下水田畦・水路断面 a-a' (南東より)





18区洪水層下水田畦断面a-a' (南東より)



19区洪水層下水田全景 (南東より)



19区洪水層下水田全景




19区洪水層下水田南半 (北東より)



19区洪水層下水田水路 (南東より)



19区洪水層下水田畦・水路断面b-b' (南東より)



19区洪水層下水田断面a-a' (南東より)



3区畠全景 (南東より)



3区畠断面b-b' (南より)




3区畠断面a-a'




19区畠断面



19区畠断面



22区畠全景



22区畠 (西より)




22区畠全景 (西より)



3区旧石器試掘トレンチ3全景 (南より)



4区旧石器試掘トレンチ断面 (南より)



4区自然化学分析試料採取地点 (西より)



3区自然化学分析試料採取地点 (南より)



5区縄文土器包含層集中地点 (南西より)



5区縄文土器包含層集中地点 (南西より)



5区縄文土器包含層集中地点 (南より)



5区縄文土器包含層集中地点 (南より)



5区縄文土器包含層集中地点 (南より)



5区縄文土器包含層集中地点 (南より)




5区縄文土器包含層集中地点 (南より)




18区縄文土器包含層 (南西より)




18区縄文土器包含層 (南西より)




21区縄文時代遺物出土状態全景 (西より)




PL.90 3号・4号・5号・6号住居跡出土遺物






PL.92 9号・10号・12号・13号・14号・17号住居跡出土遺物














PL.95 26A号・26B号・27号・28号・29号住居跡出土遺物



PL.96 29号住居跡出土遺物









0797



0798



0799



0800



0801



0802



0803



0804



0805



0806



0807



0808



0809



0810



0811



0812



0813



0814



0815



0816



0817



0818



0819




0820




0821


PL.100 33号・34号・35号住居跡出土遺物










PL.102 36号・37号・38号・39号住居跡出土遺物







PL.104 46号・48号住居跡出土遺物






PL.106 49号住居跡出土遺物







PL.108 51号・53号・54号・55号住居跡出土遺物









PL.110 63号・64号・65号住居跡出土遺物






PL.112 69号・70号・72号・73号・74号・75号住居跡出土遺物












PL.116 86号・87号・88号・89号・90号住居跡出土遺物












PL.120 106号住居跡、3号・8号・24号掘立柱、2号井戸、  
9号・13号・14号・84号・106号溝出土遺物








PL.123 2号・7号・29~41号・32号・36号・44号  
 ・74号・96号・104号・121号・122号・  
 125号・126号・130号土坑出土遺物



PL.124 162号·164号·172号·184号·192号·196号·267号·283号土坑出土遗物






PL.125 283号土坑、59号・60号・202号・231号・  
352号ピット、18区水田、表土・グリッド出土遺物






PL.126 表土・グリッド出土遺物






PL.128 表土・グリッド出土遺物








PL.130 表土・グリッド出土遺物





PL.131 表土・グリッド出土遺物、縄文時代遺物（土器）






PL.132 縄文時代遺物（土器）














PL.134 縄文時代遺物（土器）






PL.136 縄文時代遺物（土器・石器）

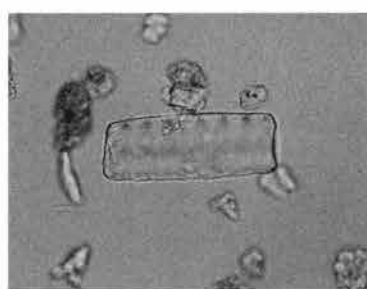




PL.138 縄文時代遺物（石器）、植物珪酸体分析（1）



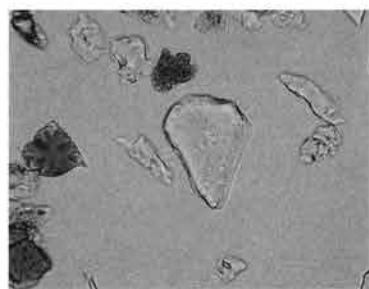
イネ、4区南壁1



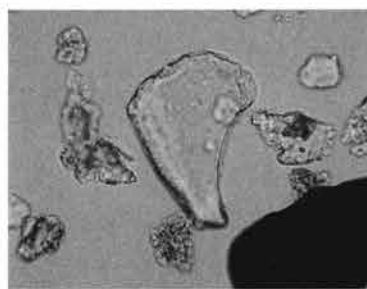
キビ族型、4区南壁1



ヨシ属、7区1



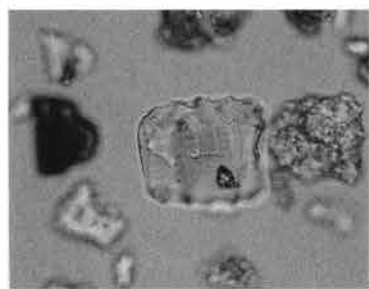
ススキ属型、4区南壁1



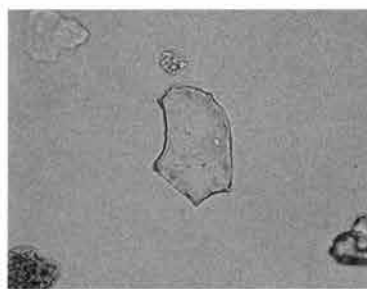
ウシクサ族B、4区東壁1



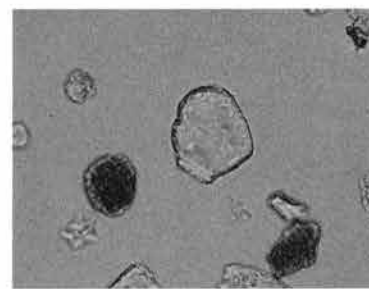
メダケ節型、4区南壁2



ネザサ節型、7区1



クマザサ属型、4区南壁2



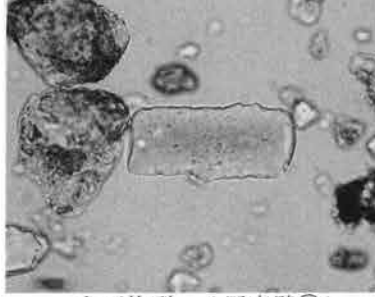
ミヤコザサ節型、4区南壁1

50μm

植物珪酸体（プラントオパール）の顕微鏡写真（1）



イネ、4区東壁②1



キビ族型、4区東壁②1



キビ族型、19区東壁 1



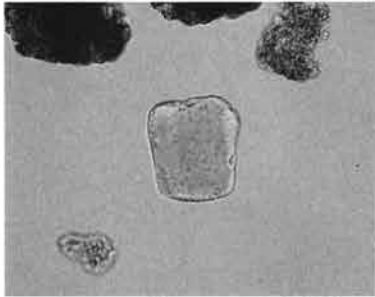
ヨシ属、4区東壁②1



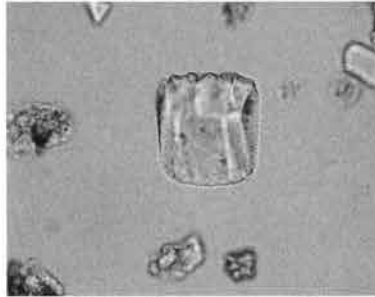
ススキ属型、19区東壁 1



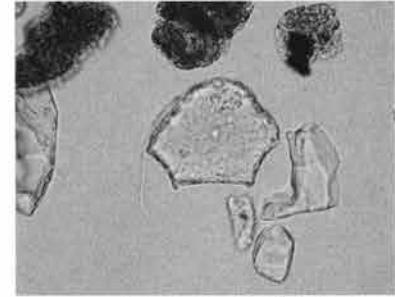
ススキ属型、19区東壁 1



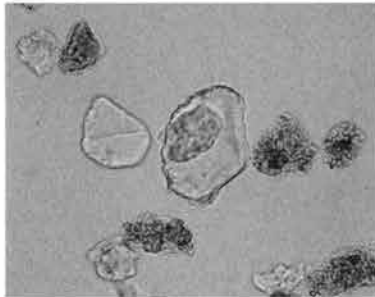
ウシクサ族A、4区東壁②2



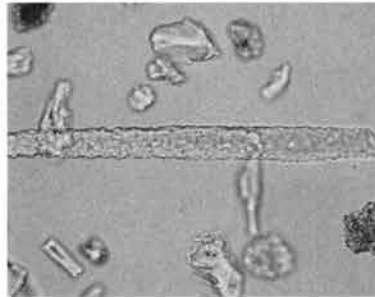
ネザサ節型、19区西壁 1



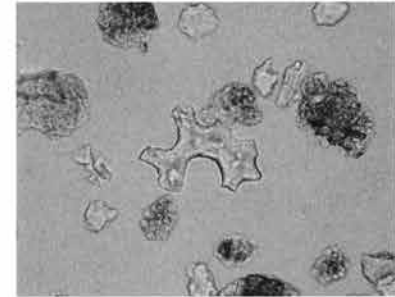
クマザサ属型、19区東壁 2



クマザサ属型、19区東壁 2



棒状植物珪酸体、19区東壁 1



はめ絵パズル状 (ブナ科ブナ属など)、  
19区東壁 1

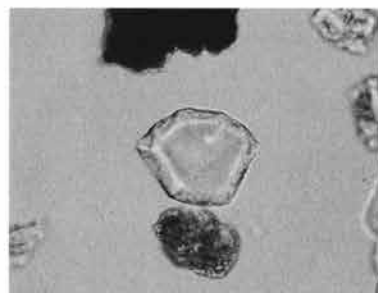
PL.140 植物珪酸体分析 (3)



イネ、17区東壁2



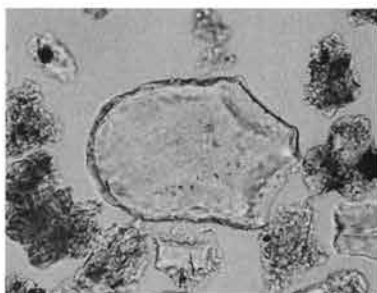
イネ、17区東壁3



ジュズダマ族、18区西壁南1



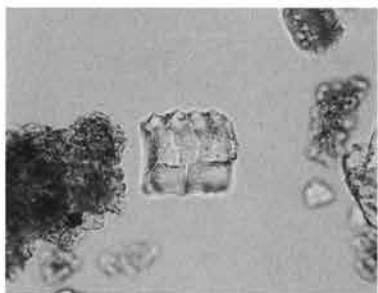
ヨシ属、18区西壁南2




ヨシ属、17区東壁1



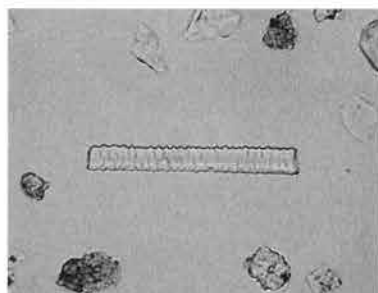
ススキ属型、18区西壁南3



ネザサ節型、18区西壁南3




ミヤコザサ節型、17区東壁2



棒状植物珪酸体、18区西壁北1

植物珪酸体 (プラントオパール) の顕微鏡写真 (3)  50 $\mu$ m







財団法人 群馬県埋蔵文化財調査事業団調査報告書 第403集

東 今 泉 鹿 島 遺 跡  
第二分冊 写真図版編

---

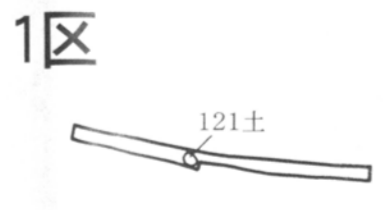

平成19年(2007年)3月12日 印刷  
平成19年(2007年)3月23日 発行

編集／発行 財団法人 群馬県埋蔵文化財調査事業団  
〒377-8555 群馬県渋川市北碓町下箱田784番地の2  
電話 0279 (52) 2511 (代表)  
ホームページアドレス <http://www.gunmaibun.org/>

印刷／朝日印刷工業株式会社

---

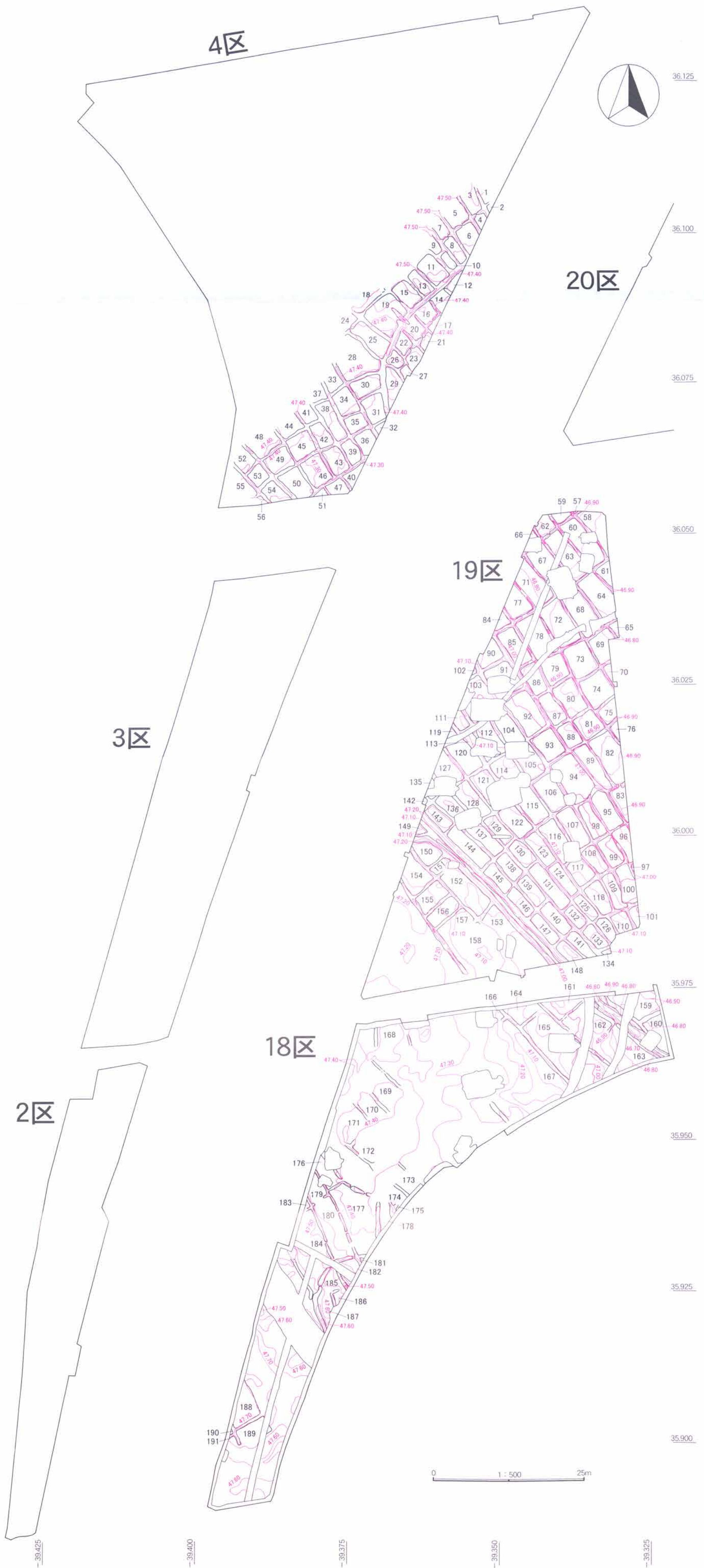
# 付図1 東今泉鹿島遺跡全体図



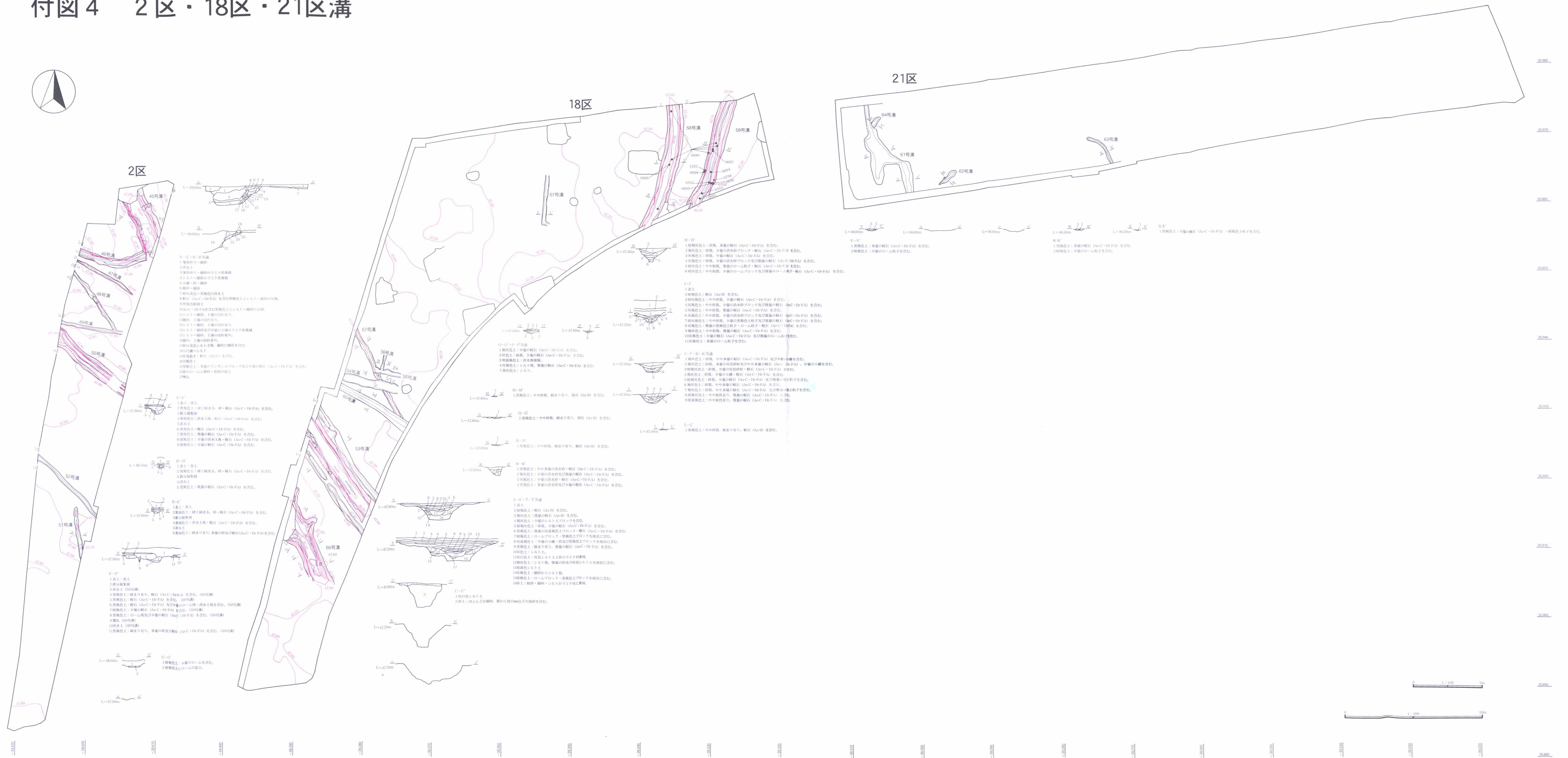
# 付図2 As-B下水田全体図




# 付図3 洪水層下水田全体図



# 付図4 2区・18区・21区溝



# 付図5 3区・19区・22区溝



- A-A'・B-B'共通**
- 1 表土
  - 2 腐成土：粗面田耕作土
  - 3 灰黄褐色土：粗面田耕作層
  - 4 黄褐色土：軽石 (AsC) を含む
  - 5 黒褐色土：軽石 (AsB) を含む
  - 6 灰黄褐色土：軽石 (AsB) を含む黒褐色土をブロック状に含む
- C-C'**
- 1 灰褐色土：洪水土、締まり弱い
  - 2 灰褐色土：砂質、締まり弱い、微量の軽石 (AsC・HrFA) を含む
  - 3 暗褐色土：多量の灰褐色砂質土及び軽石 (AsC・HrFA) を含む
  - 4 暗褐色土：やや粘り強い、暗褐色土ブロックを含む
- D-D'**
- 1 暗褐色土：粘土粒子・炭化物粒子・黒褐色土ブロック・軽石 (AsC・HrFA) を含む
- E-E'**
- 1 灰褐色土：多量の砂及び少量の軽石 (AsC・HrFA) を含む
- F-F'**
- 1 暗褐色土：軽石 (AsC・HrFA) を含む黒褐色土・ローム粒子・灰褐色土層を含む
- G-G'**
- 1 灰黄褐色土：砂・暗褐色土・黒褐色土を含む

- H-H'**
- 1 暗褐色土：砂質、締まり有り、軽石 (AsC・HrFA) を含む
  - 2 暗褐色土：粘土粒子有り、軽石 (AsC・HrFA) を含む
  - 3 暗褐色土：砂・軽石 (AsC・HrFA) を含む
  - 4 灰褐色土：締まり有り、ロームブロックを含む
  - 5 灰黄褐色土：締まり有り、シルト質
  - 6 灰黄褐色土：粘土シルト質上のわずかな腐植
  - 7 灰黄褐色土：シルト質
  - 8 灰黄褐色土：暗褐色土、砂を含む
  - 9 暗褐色土：締まり有り、砂を含む
  - 10 暗褐色土：灰黄褐色土層上ブロックを含む
  - 11 灰黄褐色土：締まり有り、砂層、層が薄い
  - 12 灰黄褐色土：締まり有り、砂層、層が薄い
  - 13 灰黄褐色土：砂質、層が薄い
  - 14 灰褐色土：砂質、層が薄い
  - 15 灰黄褐色土：砂層、層が薄い
  - 16 灰黄褐色土：砂質、層が薄い

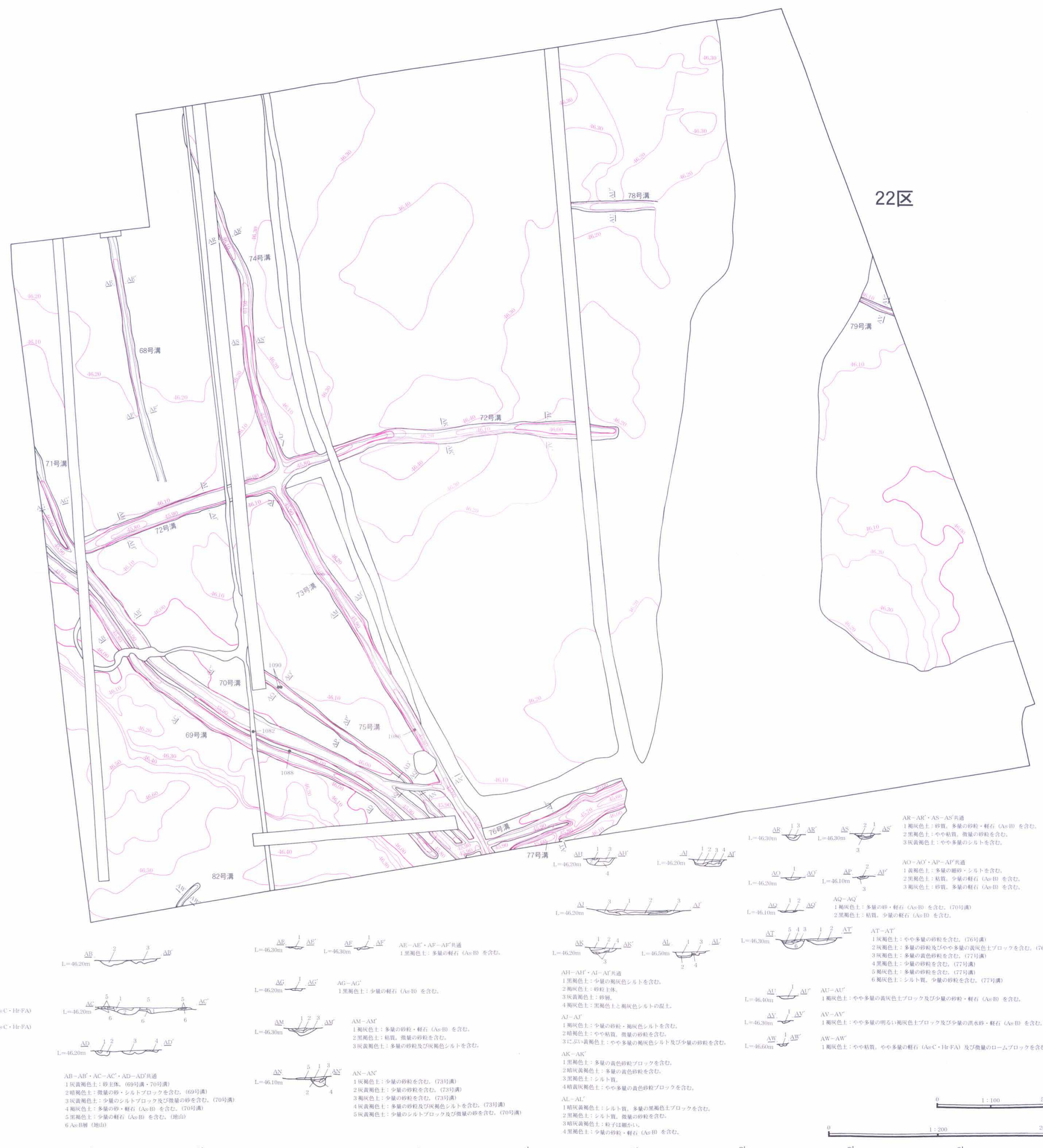
- I-I'**
- 1 暗褐色土：砂質、暗褐色土・腐植・洪水土・軽石 (AsC・HrFA) を含む (14号溝)
  - 2 暗褐色土：砂質、粘土粒子を含む (106号溝)
  - 3 暗褐色土：粘質、多量のロームブロックを含む (106号溝)
- J-J'**
- 1 暗褐色土：粘土粒子・軽石 (AsC・HrFA) 及び少量の砂を含む
  - 2 暗褐色土：粘土粒子及び少量の腐植・軽石 (AsC・HrFA) を含む
  - 3 暗褐色土：粘土・少量の砂・軽石 (AsC・HrFA) を含む
  - 4 暗褐色土：多量の粘土粒子・炭化物を含む
  - 5 暗褐色土：少量の腐植・ロームブロックを含む
  - 6 灰褐色土：粘質、多量の砂を含む
  - 7 暗褐色土：やや粘り強い、粘質を含む
  - 8 暗褐色土：砂質・シルト質上の腐植、少量のロームブロックを含む
  - 9 暗褐色土：粘質、少量のロームブロックを含む

- K-K'**
- 1 暗褐色土：粘土粒子・炭化物粒子・黒褐色土ブロック・軽石 (AsC・HrFA) を含む
  - 2 暗褐色土：少量の黒褐色土ブロック・軽石 (AsC・HrFA) を含む
  - 3 暗褐色土：粘土
- L-L'**
- 1 暗褐色土：粘土粒子・炭化物粒子・軽石 (AsC・HrFA) を含む (118号溝)
  - 2 暗褐色土：黒褐色土ブロックを含む (17号溝)
  - 3 暗褐色土：黒褐色土ブロックを含む (17号溝)
- M-M'**
- 1 暗褐色土：粘土粒子・炭化物粒子・黒褐色土ブロック・軽石 (AsC・HrFA) を含む
  - 2 暗褐色土：暗褐色土ブロックを含む
- N-N'**
- 1 暗褐色土：粘土粒子・炭化物粒子・黒褐色土ブロック・軽石 (AsC・HrFA) を含む
  - 2 暗褐色土：暗褐色土ブロックを含む
- O-O'**
- 1 暗褐色土：粘土粒子・炭化物粒子・黒褐色土ブロック・軽石 (AsC・HrFA) を含む
- P-P'**
- 1 暗褐色土：粘土粒子・炭化物粒子・黒褐色土ブロック・軽石 (AsC・HrFA) を含む
- Q-Q'**
- 1 暗褐色土：粘土粒子・炭化物粒子・黒褐色土ブロック・軽石 (AsC・HrFA) を含む
- R-R'**
- 1 暗褐色土：粘土粒子・炭化物粒子・黒褐色土ブロック・軽石 (AsC・HrFA) を含む

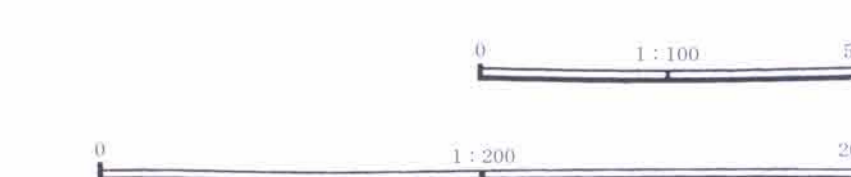


- S-S'・T-T'共通**
- 1 暗褐色土：粘土粒子・炭化物粒子・黒褐色土ブロック・軽石 (AsC・HrFA) を含む
- V-V'・W-W'・X-X'・Y-Y'・Z-Z'共通**
- 1 暗褐色土：少量のローム粒子・砂・赤土・軽石 (AsC・HrFA) を含む
  - 2 暗褐色土：多量の砂及び少量のローム粒子・赤土・軽石 (AsC・HrFA) を含む
  - 3 暗褐色土：多量の砂及び少量のローム粒子・赤土・軽石 (AsC・HrFA) を含む
  - 4 暗褐色土：多量の砂及び少量の赤土・ローム粒子・軽石 (AsC・HrFA) を含む
  - 5 暗褐色土：粘質、硬主、多量の砂を含む
  - 6 暗褐色土：やや多量の腐植及び少量のローム粒子・軽石 (AsC・HrFA) を含む
  - 7 暗褐色土：多量の腐植・砂及び少量のローム粒子・赤土・軽石 (AsC・HrFA) を含む
  - 8 暗褐色土：少量の粘土粒子・炭化物を含む
  - 9 暗褐色土：締まり・粘性や有り、少量の軽石 (AsC・HrFA) を含む
  - 10 暗褐色土：締まり・粘性や有り、少量の軽石 (AsC・HrFA) を含む
  - 11 暗褐色土：粘土シルト質
  - 12 暗褐色土：締まり・粘性や有り、少量の軽石 (AsC・HrFA) を含む
  - 13 暗褐色土：粘土シルト質
  - 14 暗褐色土：ローム腐植層

## 19区

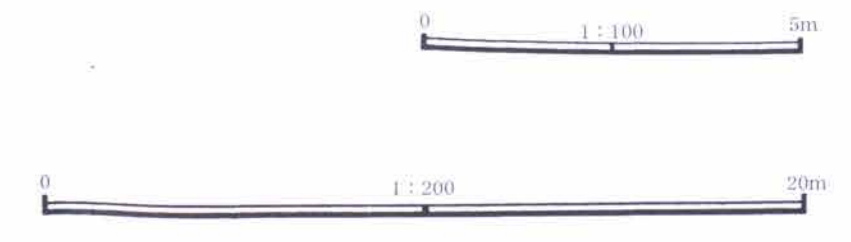



- AA-AA'**
- 1 暗褐色土：多量の砂及び少量の軽石 (AsC・HrFA) を含む
  - 2 暗褐色土：微量のローム粒子・赤土 (AsC・HrFA) を含む
  - 3 暗褐色土と黄褐色土 (ローム) の硬土
- AB-AB'・AC-AC'・AD-AD'共通**
- 1 暗褐色土：少量の腐植・軽石 (AsB) を含む
  - 2 暗褐色土：粘質、微量の砂を含む
  - 3 灰黄褐色土：多量の砂及び灰褐色シルトを含む
- AE-AE'・AF-AF'共通**
- 1 暗褐色土：多量の軽石 (AsB) を含む
- AG-AG'**
- 1 暗褐色土：少量の軽石 (AsB) を含む
- AH-AH'・AI-AI'共通**
- 1 暗褐色土：少量の暗褐色シルトを含む
  - 2 暗褐色土：粘質、硬主
  - 3 灰黄褐色土：粘質
  - 4 暗褐色土：暗褐色土と暗褐色シルトの硬土
- AJ-AJ'**
- 1 暗褐色土：少量の砂・暗褐色シルトを含む
  - 2 暗褐色土：やや粘質、微量の砂を含む
  - 3 灰黄褐色土：やや多量の暗褐色シルト及び少量の砂を含む
- AK-AK'**
- 1 暗褐色土：多量の黄色砂質ブロックを含む
  - 2 暗褐色土：シルト質
  - 3 暗褐色土：シルト質
- AL-AL'**
- 1 暗褐色土：多量の黄色砂質ブロックを含む
  - 2 暗褐色土：多量の黄色砂質を含む (73号溝)
  - 3 暗褐色土：少量の砂質を含む (73号溝)
  - 4 暗褐色土：多量の砂・軽石 (AsB) を含む (73号溝)
  - 5 暗褐色土：少量のシルト質及び少量の砂を含む (73号溝)
  - 6 暗褐色土：少量のシルト質及び微量の砂を含む (73号溝)
- AM-AM'**
- 1 暗褐色土：少量の砂質・軽石 (AsB) を含む
  - 2 暗褐色土：粘質、微量の砂を含む
  - 3 灰黄褐色土：多量の砂及び灰褐色シルトを含む
- AN-AN'**
- 1 暗褐色土：少量の砂質を含む (73号溝)
  - 2 暗褐色土：少量の砂質を含む (73号溝)
  - 3 灰黄褐色土：少量の砂質を含む (73号溝)
  - 4 暗褐色土：多量の砂・軽石 (AsB) を含む (73号溝)
  - 5 暗褐色土：少量のシルト質及び少量の砂を含む (73号溝)
  - 6 暗褐色土：少量の砂質・軽石 (AsB) を含む (73号溝)
- AO-AO'・AP-AP'共通**
- 1 暗褐色土：多量の砂・シルトを含む
  - 2 暗褐色土：粘質、少量の軽石 (AsB) を含む
  - 3 暗褐色土：砂質、多量の軽石 (AsB) を含む
- AQ-AQ'**
- 1 暗褐色土：多量の砂・軽石 (AsB) を含む (73号溝)
  - 2 暗褐色土：粘質、少量の軽石 (AsB) を含む
- AR-AR'・AS-AS'共通**
- 1 暗褐色土：粘質、多量の砂質・軽石 (AsB) を含む
  - 2 暗褐色土：やや粘質、微量の砂質を含む
  - 3 灰黄褐色土：やや多量のシルトを含む
- AT-AT'**
- 1 暗褐色土：やや多量の砂質を含む (76号溝)
  - 2 暗褐色土：多量の砂質及びやや多量の灰褐色土ブロックを含む (76号溝)
  - 3 暗褐色土：多量の黄色砂質を含む (77号溝)
  - 4 暗褐色土：多量の砂質を含む (77号溝)
  - 5 暗褐色土：多量の砂質を含む (77号溝)
  - 6 暗褐色土：シルト質、少量の砂質を含む (77号溝)
- AU-AU'**
- 1 暗褐色土：やや多量の黄褐色土ブロック及び少量の砂質・軽石 (AsB) を含む
- AV-AV'**
- 1 暗褐色土：やや多量の暗褐色土ブロック及び少量の洪水土・軽石 (AsB) を含む
- AW-AW'**
- 1 暗褐色土：やや粘質、やや多量の軽石 (AsC・HrFA) 及び微量のロームブロックを含む
- AX-AX'**
- 1 暗褐色土：多量の黄色砂質ブロックを含む
  - 2 暗褐色土：シルト質
  - 3 暗褐色土：シルト質
- AY-AY'**
- 1 暗褐色土：多量の黄色砂質ブロックを含む
  - 2 暗褐色土：シルト質、微量の砂質を含む
  - 3 暗褐色土：粘土質、少量の砂質を含む
  - 4 暗褐色土：少量の砂質・軽石 (AsB) を含む





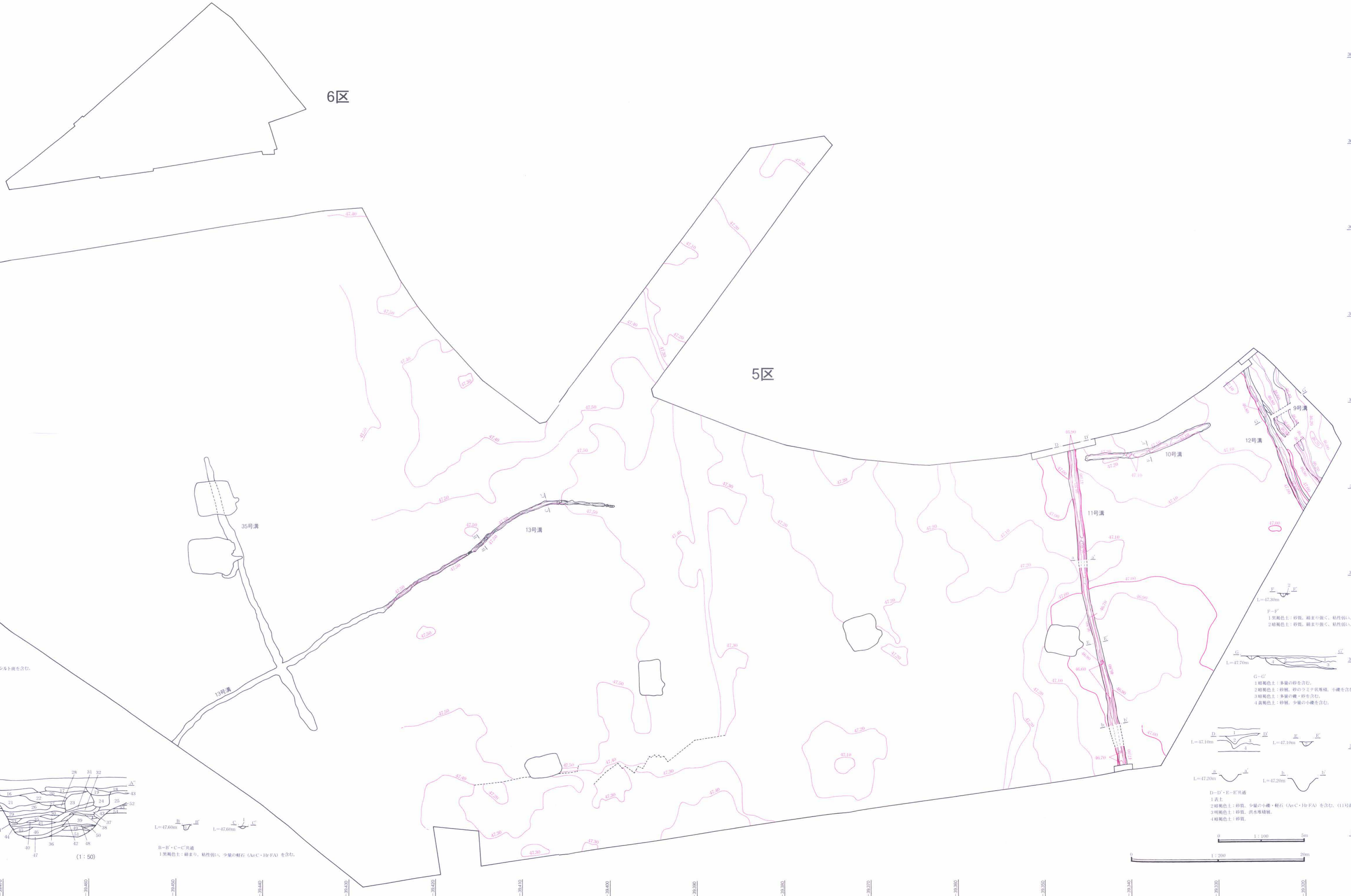
# 付図6 4区・20区溝



29420 29430 29440 29450 29460 29470 29480 29490 29500 29510 29520 29530 29540 29550 29560 29570 29580 29590 29600

36150  
36140  
36130  
36120  
36110  
36100  
36090  
36080  
36070  
36060  
36050

# 付図7 5区溝

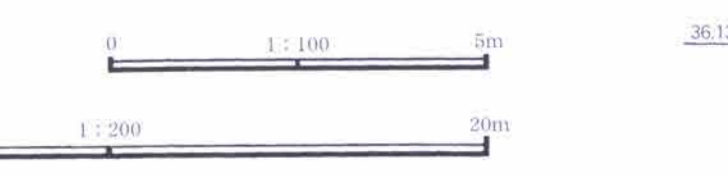
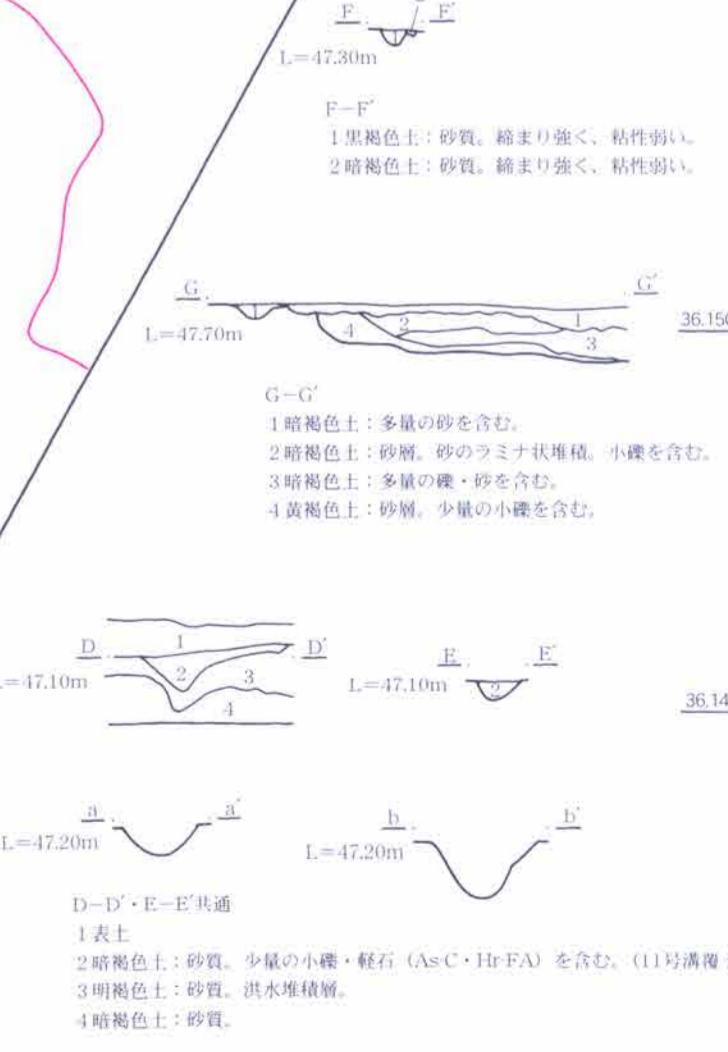

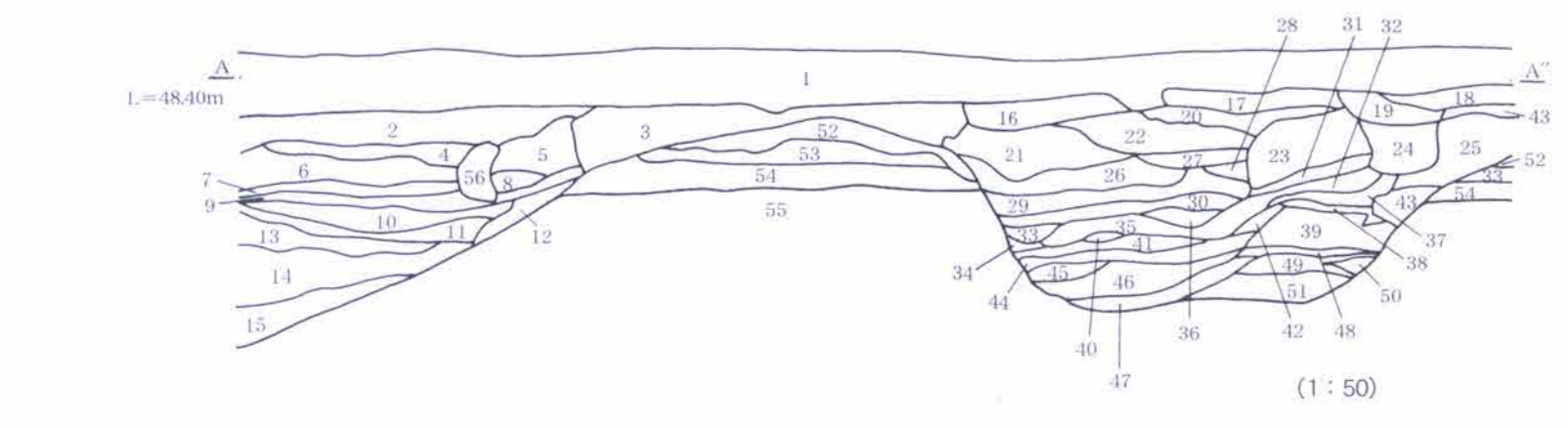


6区

5区

- A-A'
- 1 表土：ロームを主体とする客土。下位は黒色の客土。
  - 2 粗砂
  - 3 灰黄褐色汎水土：シルト質粘壤土。
  - 4 粗砂：多量の小礫を含む。
  - 5 汎水層と小礫の混生：土壌による汚れ有り。
  - 6 粗砂：少量の小礫を含む。
  - 7 粗砂：多量の小礫を含む。
  - 8 粗砂
  - 9 灰黄褐色シルト
  - 10 粗砂
  - 11 灰黄褐色シルト
  - 12 汎水土
  - 13 粗砂と小礫の混生
  - 14 シルト・粗砂と小礫の互層
  - 15 粗砂・粗砂と小礫の互層
  - 16 粗砂と小礫の混生：土壌による汚れ有り。
  - 17 粗砂：多量の小礫を含む。
  - 18 ロームを含む客土。
  - 19 粗砂とシルトの混生：硬く締まる。
  - 20 粗砂：小礫を含む。土壌の汚れ有り。
  - 21 粗砂：少量の小礫を含む。
  - 22 粗砂：少量の小礫を含む。やや土壌の汚れ有り。
  - 23 灰黄褐色土：粗砂とシルトの混生。
  - 24 灰黄褐色土：シルト質粘壤土。硬く締まる。
  - 25 汎水土
  - 26 粗砂：多量の小礫を含む。
  - 27 粗砂：小礫を含む。
  - 28 粗砂とシルトの混生
  - 29 粗砂：小礫を含む。
  - 30 粗砂：小礫を含む。
  - 31 灰黄褐色土：粗砂とシルトの混生。
  - 32 灰黄褐色土：粗砂とシルトの混生。

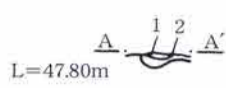
- 33 粗砂
- 34 粗砂とシルトの混生
- 35 粗砂とシルト
- 36 粗砂：少量の小礫を含む。
- 37 灰黄褐色土：シルト質粘壤土。
- 38 灰黄褐色土：シルト質粘壤土。
- 39 粗砂
- 40 粗砂
- 41 粗砂：硬み有り。
- 42 粗砂とシルトの混生
- 43 粗砂とシルトの混生：垂れ流しの間に多量のシルトを含む。
- 44 粘土
- 45 粗砂
- 46 粗砂・小礫・粘土の互層
- 47 粗砂：小礫を含む。
- 48 シルト
- 49 粗砂
- 50 灰黄褐色土：シルト
- 51 粗砂と小礫の互層
- 52 汎水層土：軽石 (As・C・He・FA) を含む。
- 53 ロープ状層
- 54 ローム層
- 55 汎水層土
- 56 雑草



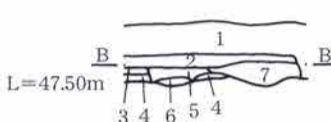
# 付図8 16区・17区溝



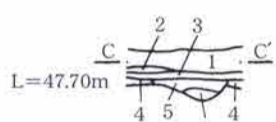
35.880  
35.870  
35.860  
35.850  
35.840  
35.830  
35.820  
35.810  
35.800  
35.790  
35.780  
35.770  
35.760  
35.750  
35.740  
35.730  
35.720



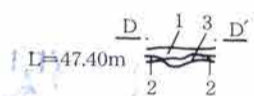
A-A'  
1 灰褐色土：やや多量の軽石 (As-B) を含む。  
2 暗灰褐色土：やや多量の黒褐色土ブロック及び少量の軽石 (As-B) を含む。



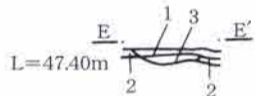
B-B'  
1 攪乱  
2 灰褐色土：軽石 (As-B) ・ロームブロックを含む。  
3 暗褐色土：軽石 (As-C・Hr-FA) を含む。  
4 黒褐色土：軽石 (As-C・Hr-FA) を含む。  
5 灰褐色土：やや多量の軽石 (As-B) を含む。(93号溝)  
6 黒褐色土：多量の軽石 (As-B) を含む。(93号溝)  
7 灰褐色土：軽石 (As-B) 及び少量の黄褐色土ブロックを含む。(94号溝)



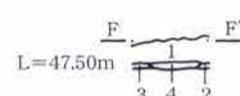
C-C'  
1 攪乱  
2 暗灰色土：軽石 (As-B) を含む。  
3 褐色土：軽石 (As-B) を含む。  
4 黒褐色土：軽石 (As-C・Hr-FA) を含む。  
5 暗褐色土：やや多量の軽石 (As-B) を含む。  
6 黒褐色土：多量の軽石 (As-B) を含む。



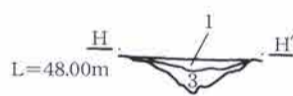
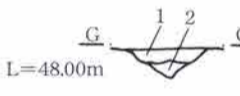
D-D'  
1 褐色土：軽石 (As-B) を含む。  
2 As-B層  
3 暗灰色土：多量の軽石 (As-B) を含む。



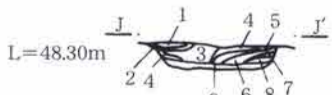
E-E'  
1 褐色土：軽石 (As-B) を含む。  
2 As-B層  
3 暗褐色土：やや多量の軽石 (As-B) を含む。



F-F'  
1 褐色土：少量の軽石 (As-B) を含む。  
2 As-B層  
3 褐色土：やや多量の軽石 (As-B) を含む。  
4 暗褐色土：As-B軽石主体。





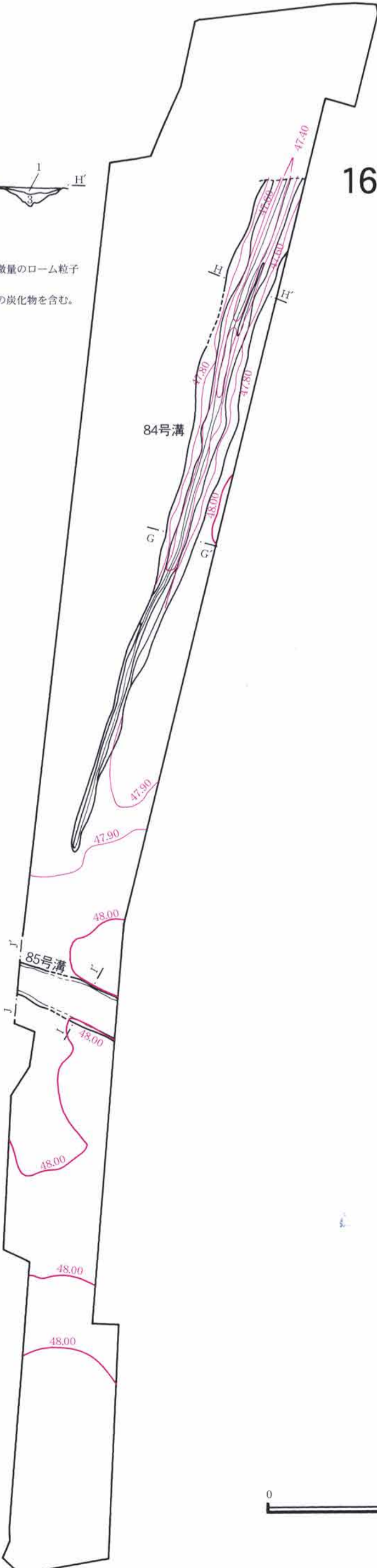
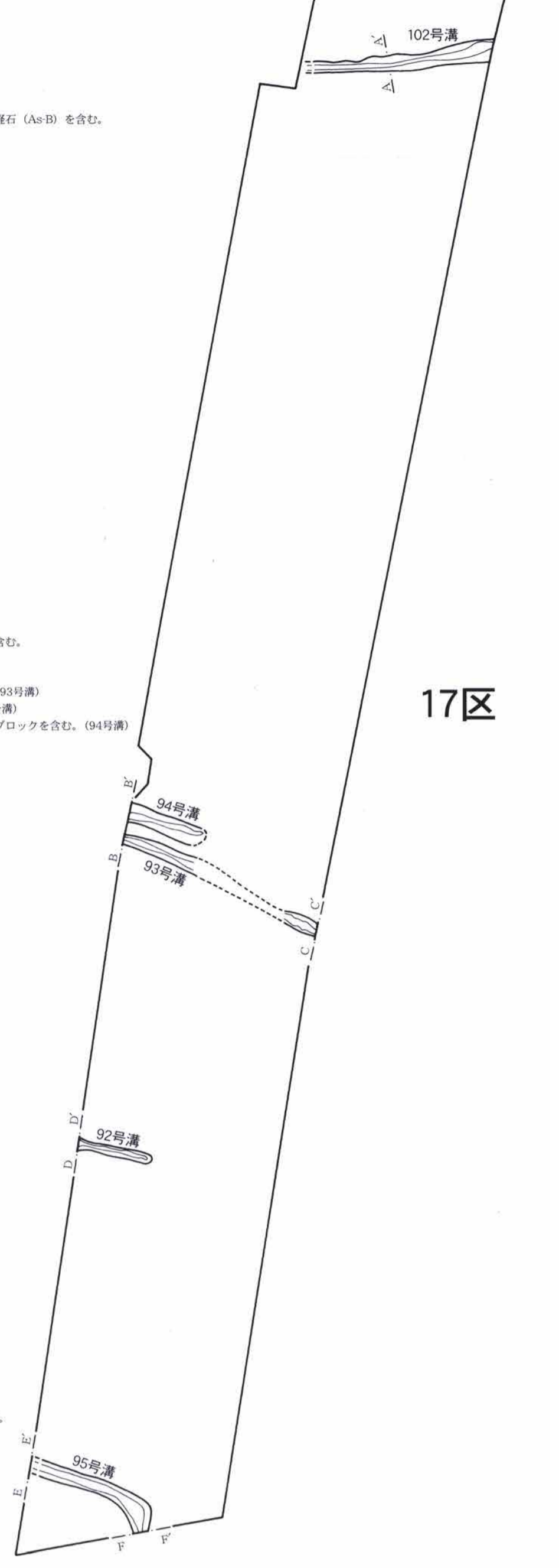
G-G'・H-H'共通  
1 灰褐色土：微量のローム粒子を含む。  
2 暗褐色土：少量のロームブロック及び微量のローム粒子を含む。  
3 灰褐色土：少量のローム粒子及び微量の炭化物を含む。



I-I'・J-J'共通  
1 黄灰色シルト土  
2 褐色シルト土  
3 黄色砂土：やや荒めの砂主体。  
4 黄色砂土：非常に細かい砂。  
5 灰褐色シルト土：2層とほぼ同様。  
6 黄色砂土：4層とほぼ同様。  
7 灰褐色シルト土：2層とほぼ同様。  
8 黄色砂土：3層とほぼ同様。  
9 黒褐色土：少量のシルトを含む。

17区

16区



39.420  
39.410  
39.400  
39.390