

(財)群馬県埋蔵文化財調査事業団調査報告書第372集

# 富田漆田遺跡 富田下大日遺跡

一般国道17号(上武国道)改築工事に伴う  
埋蔵文化財発掘調査報告書

《写真図版編》

2006

国 土 交 通 省  
群 馬 県 教 育 委 員 会  
(財)群馬県埋蔵文化財調査事業団



# 富田漆田・富田下大日遺跡

写真図版編











1 通廃寺遺跡と赤城山（南東から）

2 上武道路前橋市田口町計画部分（旧利根川流域）（西北から）





1 前橋市五代町大日塚古墳と周辺地形（南東から）

2 前橋市勝沢町オブ塚古墳と周辺地形（西南西から）







1 前橋市片貝町桂萱大塚古墳と周辺地形（西北から）

2 富田下大日・富田漆田遺跡全景（北東から）





1 富田漆田遺跡南側調査区と高石遺跡（上方）（北東から）

2 富田漆田遺跡北側調査区（北東から）




# 富田漆田遺跡







1 富田漆田・下大日・江木下大日遺跡全景（南から）



1 A区南1面 (南西から)

2 A区南1面 (西北から)






1 A区南1面 (南から)

2 A区南1面 (北から)





1 A区南2面 (南から)

2 A区南2面 (南から)








1 A区北2面 (西から)

2 A区北2面 (北から)





1 B区1面（東から）

2 B区1面（東から）






1 B区1面 (南から)

2 B区1面 (北西から)





1 B区1面第28~31号溝状遺構・8号井戸跡（北西から）

2 B区1面第28~30号溝状遺構（南から）





1 B区1面As-B下水田跡 (西から)


2 C区1面 (南から)





1 C区1面（東から）

2 C区1面第1～6号掘立柱建物跡全景（西から）





1 C区1面第2～5・7号溝状遺構（東から）

2 B区2面（南から）





1 B区2面 (東南から)

2 B区2面 (南から)







1 B区2面南側（東から）

2 B区2面南側（西から）





1 第1号溝状遺構全景（南から）



2 第1号溝状遺構土層断面（南から）



3 第2号溝状遺構全景（東から）



4 第2号溝状遺構全景（西から）



5 第2号溝状遺構土層断面（東から）



6 第2号溝状遺構遺物出土状況（南から）



1 第3号溝状遺構全景（東から）



2 第4号溝状遺構全景（南から）



3 第4号溝状遺構全景（東から）



4 第4号溝状遺構土層断面（南から）



5 第4号溝状遺構土層断面（南から）



6 第5号溝状遺構全景（北から）



7 第5号溝状遺構遺物出土状況（東南から）



1 第6号溝状遺構土層断面（南から）



2 第7号溝状遺構遺物出土状況（南から）



3 第7号溝状遺構全景（北から）



4 第8号溝状遺構全景（西から）



5 第9号溝状遺構全景（西から）



6 第11号溝状遺構全景（南から）



1 第13号溝状遺構全景 (南から)



2 第15号溝状遺構全景 (西から)



3 第16号溝状遺構全景 (東南から)



4 第16号溝状遺構遺物出土状況 (東南から)



5 第16号溝状遺構遺物出土状況



6 第19号溝状遺構全景 (北から)



7 第19号溝状遺構土層断面 (南から)



1 第24号溝状遺構全景（西から）



2 第28・29号溝状遺構全景（北から）



3 第32・33号溝状遺構全景（南から）



4 第34号溝状遺構全景（南から）



5 第34号溝状遺構全景（北から）



6 第35・36号溝状遺構全景（北から）



7 第39号溝状遺構全景（西から）



1 第1号住居跡全景（西から）



2 第1号住居跡竈近景（西から）



3 第1号住居跡貯蔵穴遺物出土状況（南から）



4 第1号住居跡貯蔵穴土層断面（南から）



5 第2号住居跡全景（北から）



6 第2号住居跡遺物出土状況（北から）



7 第2号住居跡竈近景（西から）



1 第2号住居跡貯蔵穴遺物出土状況（東から）



2 第2号住居跡遺物出土状況（西から）



3 第2号住居跡遺物出土状況（東から）



4 第2号住居跡掘り方全景（南から）



5 第3号住居跡全景（北から）



6 第3号住居跡掘り方全景（東から）



7 第1号掘立柱建物跡全景（西から）



8 第2号掘立柱建物跡全景（西から）





1 第1号井戸跡全景（南から）



2 第2号井戸跡全景（南から）



3 第3号井戸跡全景（南から）



4 第4号井戸跡全景（南から）



5 第5号井戸跡全景（西から）



6 第5号井戸跡土層断面



7 第6号井戸跡全景（北から）



8 第7号井戸跡全景（南から）



1 第8号井戸跡全景 (北から)



2 第9号井戸跡全景 (南から)



3 第1号土坑全景 (南から)



4 第2号土坑全景 (南から)



5 第4号土坑全景 (南から)




6 第4号土坑土層断面 (南から)



7 第6号土坑全景 (南から)



8 第7号土坑全景 (南から)



1 A区As-B堆積状態



2 A区As-B下水田跡近景（南から）



3 A区As-B下水田跡近景（北から）



4 A区As-B下水田跡（南側）近景（北から）



5 A区As-B下第1面（西から）



6 A区As-B下第1面（南側）（西北から）



7 A区Hr-FA下第1号溝状遺構土層断面



8 A区Hr-FA下第2号溝状遺構全景



1 A区Hr-FA下第1号溝状遺構全景(北から)



2 A区Hr-FA下第2面第2号溝状遺構土層断面



3 A区Hr-FA下耕作痕鋤先痕



4 B区As-B下耕作痕鋤先痕



5 B区第1面確認作業風景(北から)



6 C区As-B下溝状遺構確認状況(南から)



7 C区ピット群(南から)



1 富田漆田遺跡全景（東南から）

2 富田漆田遺跡県道以北調査区全景（東南から）





1 第4号溝状遺構全景（北東から）



2 第5～11号溝状遺構全景（南西から）



3 第10号溝状遺構全景（東南から）



4 第12・13号溝状遺構全景（東から）



5 第14号溝状遺構全景（南から）



6 第18号溝状遺構全景（東から）



7 第19号溝状遺構全景（南西から）



8 第20・21号溝状遺構全景（西北から）



1 第1・54号住居跡全景（北から）



2 第1・54号住居跡掘り方全景（北から）



3 第54号住居跡甕遺物出土状況（南西から）



4 第54号住居跡掘り方全景（西北から）




5 第2号住居跡全景（西北から）



6 第2号住居跡甕近景（西北から）



7 第2号住居跡甕近景（西北から）



8 第3号住居跡全景（西北から）



1 第3号住居跡第1号竈近景 (西北から)



2 第3号住居跡第2号竈近景 (西北から)




3 第4号住居跡全景 (西北から)




4 第4号住居跡竈近景 (西北から)



5 第5号住居跡全景 (西北から)



6 第6号住居跡全景 (西北から)



7 第7号住居跡掘り方全景 (西北から)



8 第8号住居跡掘り方全景 (南西から)





1 第9号住居跡全景（西北から）



2 第9号住居跡竈掘り方近景（西北から）



3 第10号住居跡全景（西から）



4 第10号住居跡掘り方全景（西から）



5 第11号住居跡全景（西から）



6 第11号住居跡竈近景（西から）



7 第11号住居跡掘り方全景（西から）



8 第11号住居跡竈掘り方近景（西から）



1 第12・14号住居跡全景（西北から）



2 第12号住居跡掘り方全景（西北から）



3 第13号住居跡全景（西北から）



4 第15号住居跡全景（西北から）



5 第16号住居跡全景（西北から）




6 第17号住居跡全景（西から）



7 第17号住居跡竈近景（西から）



8 第17号住居跡掘り方全景（西から）



1 第18号住居跡全景（西北から）



2 第19号住居跡全景（西北から）




3 第20号住居跡全景（西北から）



4 第19号住居跡掘り方全景（西北から）



5 第20号住居跡掘り方全景（西北から）



6 第21号住居跡全景（南から）



7 第22・23号住居跡全景（西北から）



8 第22・23号住居跡掘り方全景（西北から）



1 第24号住居跡全景（南西から）



2 第25・26号住居跡全景（西北から）



3 第25号住居跡竈遺物出土状況（西北から）




4 第25号住居跡竈掘り方（礫据方）（西から）



5 第25号住居跡鍛冶炉と台石（東南から）



6 第25・26号住居跡掘り方全景（西北から）



7 第27・28・41号住居跡全景（西北から）



8 第27・28・41号住居跡掘り方全景（西北から）



1 第29・35号住居跡全景（西北から）



2 第30号住居跡全景（西北から）



3 第31・32・33号住居跡全景（西から）



4 第31・32・33号住居跡掘り方全景（西から）



5 第34号住居跡全景（西から）




6 第33・34号住居跡掘り方全景（西から）



7 第36号住居跡全景（西から）



8 第36号住居跡掘り方全景（西から）



1 第37号住居跡全景 (西北から)



2 第37号住居跡遺物出土状況 (西北から)



3 第37号住居跡掘り方全景 (西北から)



4 第38号住居跡全景 (西北から)



5 第38号住居跡竈確認状況 (西北から)



6 第38号住居跡竈遺物出土状況 (西北から)



7 第38号住居跡竈掘り方(礫据方) (西北から)



8 第36号住居跡掘り方全景 (西北から)



1 第39・40・59号住居跡全景（西から）



2 第39・40・59号住居跡掘り方全景（西から）



3 第42号住居跡全景（東南から）



4 第42号住居跡遺物出土状況（南西から）



5 第42号住居跡掘り方全景（東南から）



6 第44・51・58号住居跡全景（東から）



7 第45・47号住居跡全景（西から）



8 第45・47号住居跡掘り方全景（西から）



1 第46号住居跡全景（南から）



2 第46号住居跡掘り方全景（南から）



3 第48号住居跡全景（南西から）



4 第48号住居跡電崩落状況（南西から）



5 第48号住居跡電焼部土層断面（南西から）



6 第48号住居跡掘り方全景（西から）



7 第49号住居跡全景（南西から）




8 第49号住居跡第1号電近景（南西から）





1 第49号住居跡2竈近景 (南西から)



2 第49号住居跡掘り方全景 (南西から)




3 第50号住居跡全景 (西から)



4 第50号住居跡遺物出土状況 (東から)



5 第50号住居跡炉跡 (東南から)



6 第50号住居跡掘り方全景 (南から)



7 第52号住居跡全景 (東南から)



8 第52号住居跡掘り方全景 (東南から)



1 第56号住居跡全景（西から）



2 第56号住居跡掘り方全景（西から）



3 第57号住居跡全景（西北から）



4 第57号住居跡掘り方全景（西北から）



5 第60号住居跡全景（西から）



6 第60号住居跡掘り方全景（西から）




7 第61号住居跡全景（西から）



8 第61号住居跡掘り方全景（西から）



1 第62号住居跡全景（西から）



2 第63号住居跡炉跡（東から）



3 第64号住居跡全景（西から）



4 第64号住居跡掘り方全景（西から）



5 第65号住居跡全景（西北から）



6 第65号住居跡竈近景（西北から）



7 第66号住居跡全景（西北から）




8 第67号住居跡全景（西北から）



1 第68号住居跡全景（南西から）



2 第68号住居跡遺物出土状況（南西から）



3 第69号住居跡全景（北から）



4 第1号掘立柱建物跡全景（南西から）



5 第1号窯跡全景（西北から）



6 第1号窯跡土層断面（東から）



7 第2号窯跡全景（東から）



8 第2号窯跡焼成部（東から）




1 第3号窯跡全景（東から）



2 第3号窯跡土層断面（南から）



3 第3号窯跡土層断面（南から）



4 第4号窯跡全景（南から）



5 第5号窯跡木炭出土状況（東から）



6 第5号窯跡全景（東から）



7 第1号埋設土器全景（東から）



8 第2号埋設土器全景（東から）



1 第1・2号土坑全景（北から）



2 第13号土坑全景（北から）



3 第14号土坑全景（南から）



4 第16号土坑全景（北から）



5 第101・102号土坑全景（東から）



6 第103号土坑全景（西から）



7 第104・105号土坑全景（西から）



8 第172・173号土坑全景（南西から）



1 第169号土坑全景（北から）



2 第169号土坑遺物出土状況（北東から）



3 第169号土坑土層断面（北から）




4 第169号土坑掘り方全景（北から）



5 第170号土坑全景（北から）




6 第170号土坑遺物出土状況（東南から）



7 第174号土坑全景（東から）






8 第174号土坑遺物出土状況（東から）













C2井

20-00036

C5井

10-00201






C5井



20-00039


C5井

10-00201部分拡大


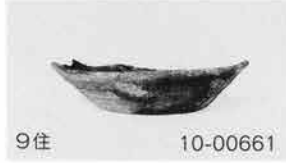




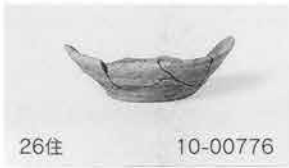












27住 40-00061

27住 40-00062

28住 10-00797





36住

10-00883



36住

10-00885



36住

10-00884




36住

40-00066



36住 40-00069



36住

40-00067



36住 40-00068



37住 40-00070



37住

10-00896



36住

10-00888



37住



10-00903



38住

10-00905




38住

10-00906








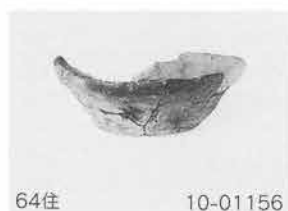














65住

10-01169



65住

10-01170



65住

40-00088



66住

10-01174



66住

10-01175



65住

40-00089



68住

10-01189



68住

10-01190



66住

40-00090



67住

40-00091



68住

10-01191



68住

10-01192



68住

10-01195



68住

10-01193



68住

10-01198




68住

10-01197



68住

10-01201





# 富田下大日遺跡









1 第1号溝状遺構 (no46部分) (南西から)



2 厳冬期の発掘調査状況



3 59区縄文時代土坑群 (no48) (北から)



4 59区縄文時代土坑群 (no48) (北西から)



5 59区縄文時代土坑群 (no48) (北東から)



6 59区縄文時代土坑群 (no48) (北西から)



7 60区 (no49) 縄文遺構確認面全景 (南から)



8 60区 (no49) 縄文遺構確認面全景 (北から)



1 50区 (no1) 全景 (北東から)



2 60区 (no49) 調査状況



3 第2号溝状遺構 (道跡) 全景 (北東から)



4 第2号溝状遺構 (道跡) 土層断面 (東から)



5 60区 (no48) 第2号溝状遺構 (道跡) 遠景



1 南東斜面縄文遺構確認状況（北から）



2 南東斜面縄文遺構確認作業状況



3 南東斜面縄文遺構確認作業状況



4 南東斜面縄文遺構確認作業状況



5 南東斜面縄文遺構確認作業状況



6 南東斜面縄文遺構確認作業状況



7 南東斜面縄文遺構確認作業状況



1 第3号住居跡全景（北から）



2 第5号住居跡全景（西北から）



3 第5号住居跡竈近景（西北から）



4 第5号住居跡竈近景（西北から）



5 第5号住居跡掘り方全景（西北から）




6 第5号住居跡竈掘り方近景（西北から）




7 第6・7号住居跡全景（西北から）




8 第6号住居跡竈近景（西北から）



1 第6・7号住居跡掘り方全景（西北から）



2 第6号住居跡竈掘り方近景（西北から）



3 第8号住居跡全景（北から）



4 第8号住居跡竈近景（西北から）



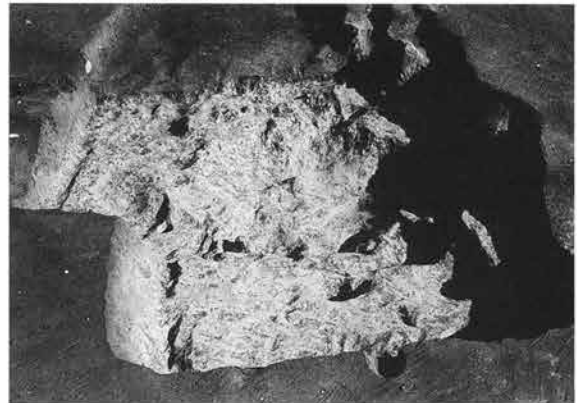
5 第9・23号住居跡全景（西北から）



6 第9号住居跡竈近景（西北から）




7 第9号住居跡竈近景（西北から）




8 第9・23号住居跡掘り方全景（西北から）



1 第10号住居跡竈近景（西北から）



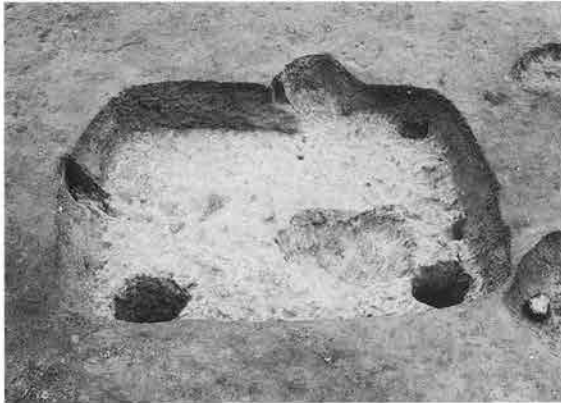
2 第10号住居跡掘り方全景（西北から）



3 第11号住居跡全景（西北から）



4 第11号住居跡竈近景（西北から）



5 第11号住居跡掘り方全景（西北から）




6 第11号住居跡竈掘り方近景（西北から）



7 第12号住居跡全景（西北から）



8 第12号住居跡竈近景（西北から）



1 第12号住居跡鍛冶炉 (南から)



2 第12号住居跡掘り方全景 (西北から)



3 第13号住居跡全景 (西北から)




4 第13号住居跡竈近景 (西北から)



5 第13号住居跡掘り方全景 (西北から)



6 第13号住居跡竈掘り方近景 (西北から)



7 第14号住居跡全景 (西北から)



8 第15号住居跡全景 (西北から)



1 第15号住居跡竈遺物出土状況（西北から）



2 第15号住居跡竈遺物出土状況（西北から）



3 第15号住居跡竈近景（西北から）



4 第15号住居跡竈掘り方（磔据方）（西北から）



5 第15号住居跡掘り方全景（西北から）



6 第15号住居跡竈掘り方近景（西北から）



7 第16号住居跡全景（北東から）



8 第16号住居跡掘り方全景（北東から）





1 第17号住居跡全景（東から）



2 第17号住居跡竈近景（西北から）




3 第18・19・25号住居跡全景（北東から）



4 第19号住居跡全景（北東から）



5 第25号住居跡竈近景（西北から）



6 第20号住居跡全景（北から）



7 第20号住居跡竈近景（西から）



8 第20号住居跡掘り方全景（北から）



1 第21号住居跡全景（西北から）



2 第21号住居跡竈近景（西北から）



3 第21号住居跡鋤先出土状況（西北から）



4 第21号住居跡竈掘り方近景（西北から）




5 第22号住居跡全景（北から）



6 第22号住居跡掘り方全景（北から）



7 第24号住居跡全景（西北から）



8 第24号住居跡掘り方全景（西北から）



1 第24号住居跡1 竈近景 (西北から)



2 第24号住居跡2・3 竈近景 (西北から)



3 第27号住居跡掘り方全景 (東南から)



4 第29号住居跡全景 (西北から)



5 第29号住居跡竈近景 (西北から)



6 第29号住居跡掘り方全景 (西北から)



7 第30号住居跡全景 (西北から)



8 第30号住居跡竈近景 (西北から)



1 第30号住居跡掘り方全景（西北から）



2 第30号住居跡掘り方近景（西北から）



3 第31号住居跡全景（西北から）



4 第31号住居跡掘り方全景（西北から）



5 第32号住居跡全景（西北から）




6 第33号住居跡全景（西から）



7 第33号住居跡掘り方近景（西から）



8 第33号住居跡掘り方全景（西から）



1 第34号住居跡全景（西北から）



2 第34号住居跡掘り方全景（西北から）



3 第35号住居跡全景（北から）



4 第35号住居跡炉跡（南から）



5 第36号住居跡全景（西から）



6 第36号住居跡炉跡（北から）



7 第36号住居跡埋設土器出土状況（北東から）



8 第37号住居跡遺物出土状況（北から）




1 第37号住居跡炉跡（東から）



2 第37号住居跡全景（北から）



3 第38号住居跡全景（北から）



4 第38号住居跡炉跡（北東から）



5 第38号住居跡全景（北から）




6 第38号住居跡掘り方全景（西北から）



7 第39号住居跡全景（南東から）



8 第39号住居跡伏甕（東から）



1 第39号住居跡炉跡（北東から）



2 第39号住居跡掘り方全景（東南から）



3 第40号住居跡全景（西北から）



4 第40号住居跡掘り方全景（西北から）



5 第41号住居跡全景（西から）




6 第41号住居跡炉跡（東から）



7 第41号住居跡埋設土器全景（東南から）



8 第42号住居跡全景（北から）



1 第43・44号住居跡全景（北東から）



2 第45号住居跡全景（南西から）



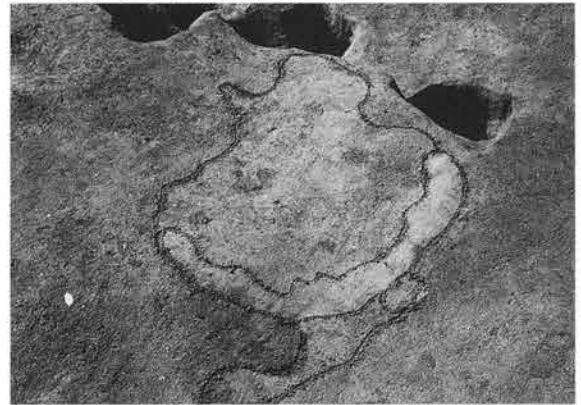
3 第45号住居跡遺物出土状況（西から）



4 第45号住居跡掘り方全景（南西から）



5 第46号住居跡掘り方全景（南から）



6 第46号住居跡竈確認面（北東から）



7 第46号住居跡炉跡（東南から）



8 第46号住居跡遺物出土状況（南から）





1 第46号住居跡掘り方全景（南から）




2 第46号住居跡炉跡掘り方（南から）



3 第47号住居跡全景（北から）



4 第47号住居跡炉跡（東から）



5 第47号住居跡埋設土器出土状況（西から）



6 第47号住居跡埋設土器確認状況（西から）



7 第48号住居跡全景（北から）



8 第48号住居跡掘り方全景（北から）



1 第49・50号住居跡全景（西北から）



2 第49号住居跡竈近景（西北から）



3 第50号住居跡竈近景（西北から）



4 第49・50号住居跡掘り方全景（西北から）



5 第51号住居跡遺物出土状況（北から）



6 第51号住居跡遺物出土状況（西から）



7 第51号住居跡遺物出土状況（南から）



8 第51号住居跡遺物出土状況（北東から）



1 第51号住居跡遺物出土状況（西北から）



2 第51号住居跡炉跡・敷石残存状況（南から）



3 第51号住居跡炉跡・敷石残存状況（東から）



4 第51号住居跡炉跡（北東から）



5 第51号住居跡炉跡（東南から）



6 第51号住居跡炉跡（西北から）



7 第51号住居跡炉跡（南西から）



8 第51号住居跡掘り方全景（東南から）




1 第52号住居跡全景（北から）



2 第52号住居跡炉跡（西から）



3 第52号住居跡炉跡（北から）



4 第52号住居跡炉跡（東から）




5 第52号住居跡炉跡（東南から）



6 第52号住居跡埋設土器出土状況（南から）



7 第52号住居跡埋設土器出土状況（東から）



8 第1号掘立柱建物跡全景（南から）



1 第1号古墳全景・赤城山（南西から）



2 第1号古墳全景（南西から）



3 第1号古墳玄室（南西から）



4 第1号古墳玄室奥壁側から（北東から）



5 第1号古墳石室掘り方（南西から）



1 第1号集石確認面（東から）



2 第1号集石確認面（北東から）



3 48区第1号埋設土器全景（南から）



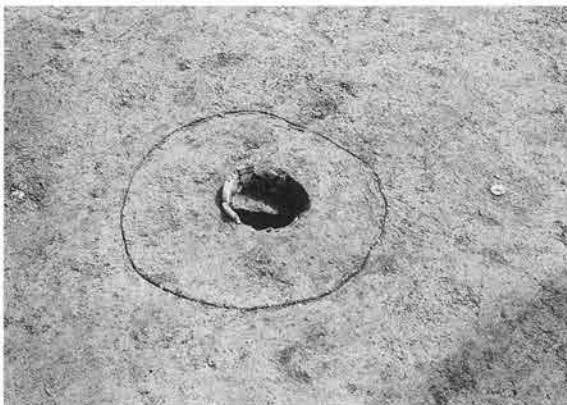
4 第96号土坑全景（西北から）



5 第120号土坑全景（北から）



6 第126号土坑全景（南から）



7 第134号土坑（埋壺炉）（北から）



8 第144号土坑全景（北から）




1 第186号土坑全景（北東から）



2 第（旧210）号土坑全景（北から）



3 第255号土坑全景（西北から）



4 第282・12178・12182号土坑全景（北から）



5 第1276号土坑全景（西から）



6 第1292号土坑全景（北から）



7 第12101号土坑全景（北から）



8 第12105号土坑全景（北から）



1 第12121号土坑全景（北から）




2 第12125・12126号土坑全景（北から）



3 第12127号土坑全景（北から）



4 第12128号土坑全景（北から）



5 第12129号土坑全景（北から）



6 第12132・12133号土坑全景（北から）



7 第12136・12137号土坑全景（北から）



8 第12140号土坑全景（北から）





1 第12141号土坑全景（北から）



2 第12155号土坑全景（北から）



3 第12160号土坑全景（北から）



4 第12162号土坑全景（北から）



5 第12164A号土坑全景（北から）



6 第12164B号土坑全景（北から）



7 第12165A号土坑全景（西から）




8 第12165A号土坑全景（北から）



1 第12165B・12166・12167号土坑全景（北から）



2 第12174号土坑全景（西北から）




3 第12175号土坑全景（西北から）



4 第12176号土坑全景（西北から）



5 第12177号土坑全景（西北から）



6 第12179・12180・12181号土坑全景（北から）



7 第12184A号土坑全景（北から）



8 第310号土坑全景（北から）



1 37・38区 (no45) 低地部南半部As-B下水田跡・第3号溝状遺構 (南面より)



2 低地部発掘調査状況



3 低地部発掘調査状況



4 低地部発掘調査状況




5 低地部発掘調査状況



1 37・38区 (no45) 低地部北半部As-B下水田跡 (南西から)



2 第3号溝状遺構 北側土層断面



3 第3号溝状遺構 土層断面 (北から)



4 第3号溝状遺構・溝底状態



5 第4号溝状遺構 土層断面 (北から)



5住

10-00025



5住

10-00026



5住

10-00028



5住

10-00027



5住

10-00029



5住

10-00030



5住

20-00002



5住

20-00003



5住

20-00004



5住

20-00005



6住

10-00031



6住

10-00032



6住

10-00033



6住

10-00034



6住

10-00035



6住

10-00036



6住

10-00037




6住


10-00038




6住

20-00006




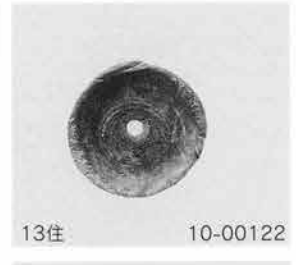











































32住

10-00301



32住

10-00304



32住

10-00302



32住

10-00303



32住

10-00305



32住

40-00031



32住

40-00032



32住

40-00034




32住

40-00033




32住



40-00036

40-00039



32住

40-00040



32住

40-00035



33住

10-00313



33住

10-00310



33住

10-00314





33住


10-00311




33住

10-00312










37住

10-00340



37住

20-00040

20-00039

20-00041

20-00042



37住

20-00044



37住

20-00038



37住

20-00043




38住

10-00355



38住

10-00352



38住

20-00047

20-00046

20-00048

20-00045


20-00050





38住

20-00049










39住

10-00379



20-00055

20-00056

20-00057


20-00058

39住



40住

10-00387



40住

40-00043

40住

40-00042




40住

10-00389



41住

10-00409



10-00401

10-00403

10-00405

10-00400

10-00399

10-00397

10-00394

10-00395

10-00398

10-00396

10-00402

10-00404

10-00406

10-00407

41住




41住

10-00410



41住

10-00408



20-00069

20-00064

20-00067

20-00066

20-00063

20-00062

20-00065


20-00068

41住



41住

20-00074



20-00071

20-00072

20-00073

20-00070

41住



41住

20-00075





45住

10-00426



45住

10-00427



45住

10-00424



45住

10-00428



45住

10-00429



46住

10-00431



46住

10-00432



46住

10-00435




46住

10-00436



46住

10-00433



47住

10-00444

10-00443

10-00442

10-00445

10-00440

10-00438


10-00441

10-00439



47住

10-00437




47住



47住

20-00086



48住



48住

10-00446




48住

10-00449





48住




10-00447









48住












































10-00303下32住/口縁の棒状工具整形痕



10-00915漆38住/口縁の棒状工具整形痕



10-00911漆38住/口縁の棒状工具整形痕



10-00885漆36住/口縁部整形の状態



10-00884漆36住/口縁部整形の状態



10-00317下34住/口縁部整形の状態



10-00909漆38住/口縁部整形の状態



10-00884漆36住/口縁部整形の状態



10-01327漆2住「コ」の字状口縁頸部の未整形部分と頸部整形  
土師器壺・坏類の口縁部横撫で整形は轆轤整形の回転速度に匹敵



10-00659漆9住/口縁部整形の状態



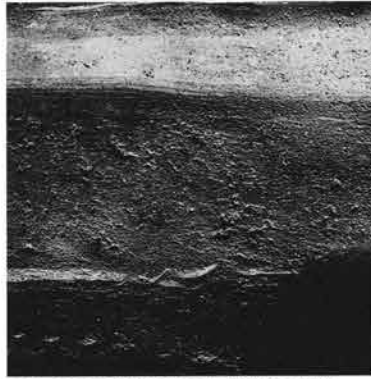
10-00312下33住/口縁部整形の状態



10-00763漆25住/口縁部整形の状態



10-00833漆31住/口縁部整形の状態



10-00883漆36住/口縁部整形の状態



10-00888漆36住/口縁部整形の状態



10-00915漆38住/胴部の整形と窪み



10-00915漆38住/底面の状態



10-00763漆25住/底面の状態



10-00934漆38住/底面の状態



10-00933漆38住/底面の状態



10-00659漆9住/底面の状態



群馬県埋蔵文化財調査事業団  
調査報告第372集

## 富田漆田遺跡富田下大日遺跡群 (写真図版編)

一般国道17号(上武国道)改築工事に伴う埋蔵文化財発掘調査報告書

2006年(平成18年)3月3日 印刷

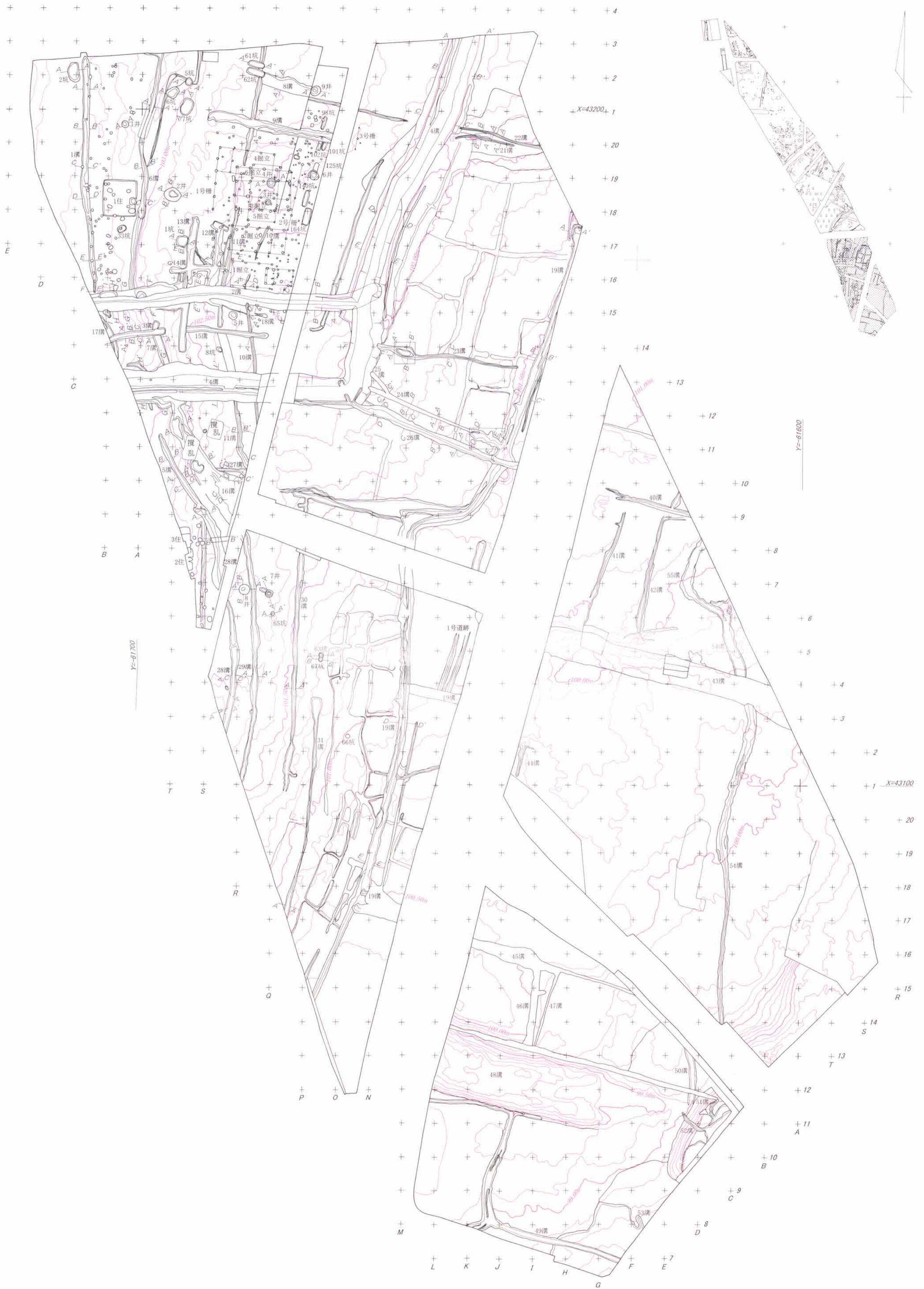
2006年(平成18年)3月13日 発行

編集・発行／群馬県埋蔵文化財調査事業団

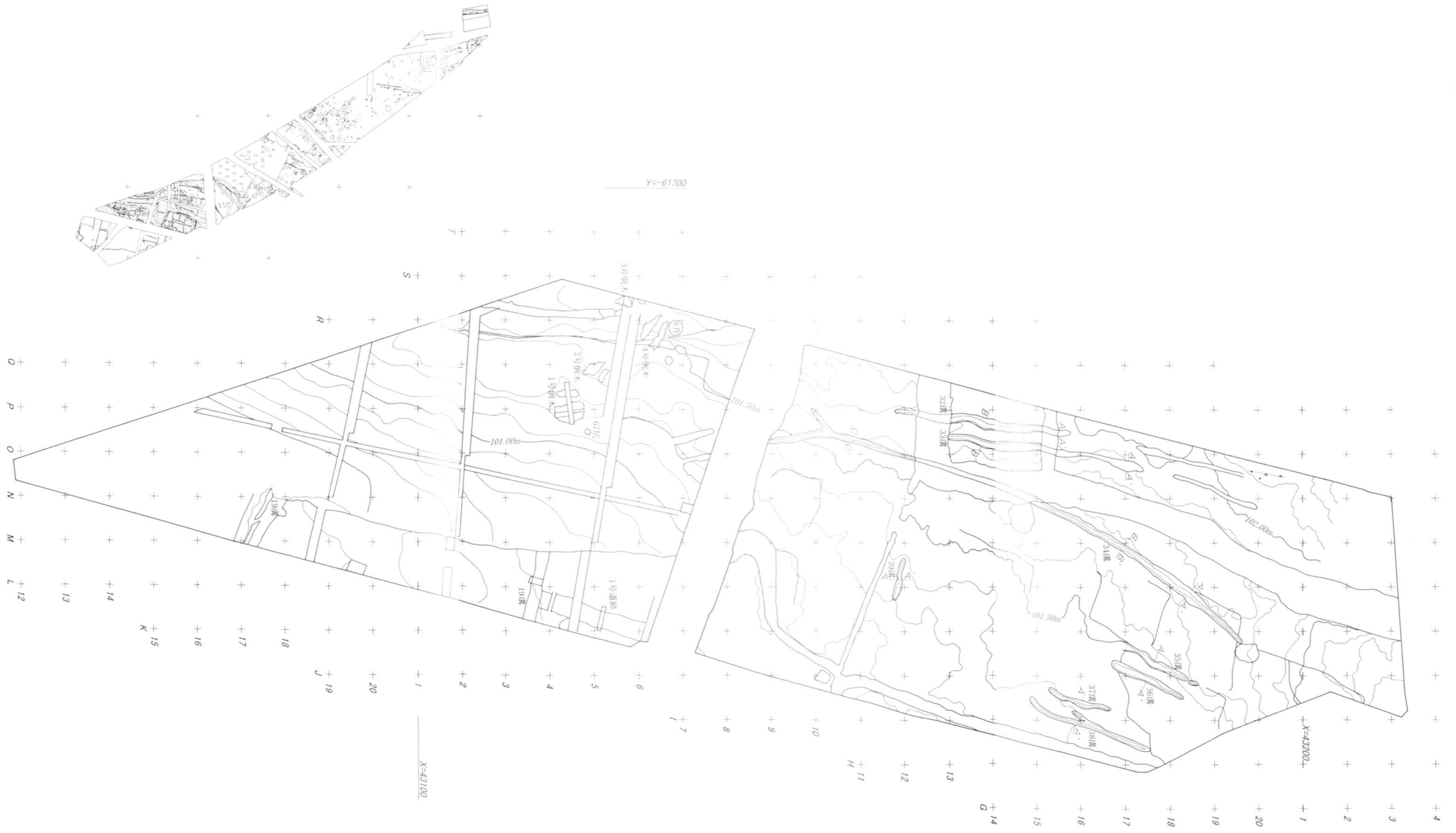
〒377-8555 勢多郡北橋村大字下箱田784番地の2  
電話 (0279) 52-2511 (代表)

印刷／朝日印刷工業株式会社

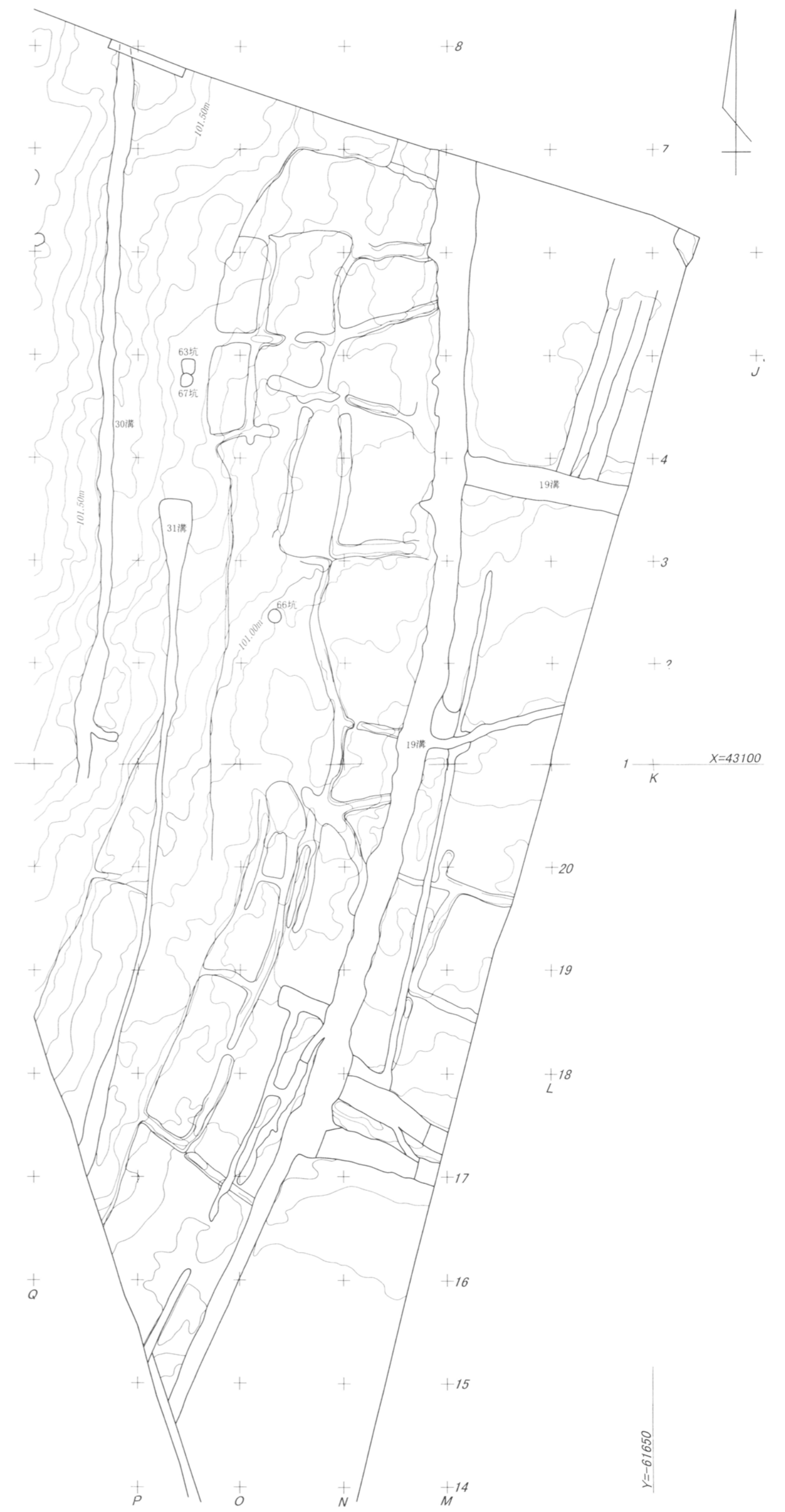
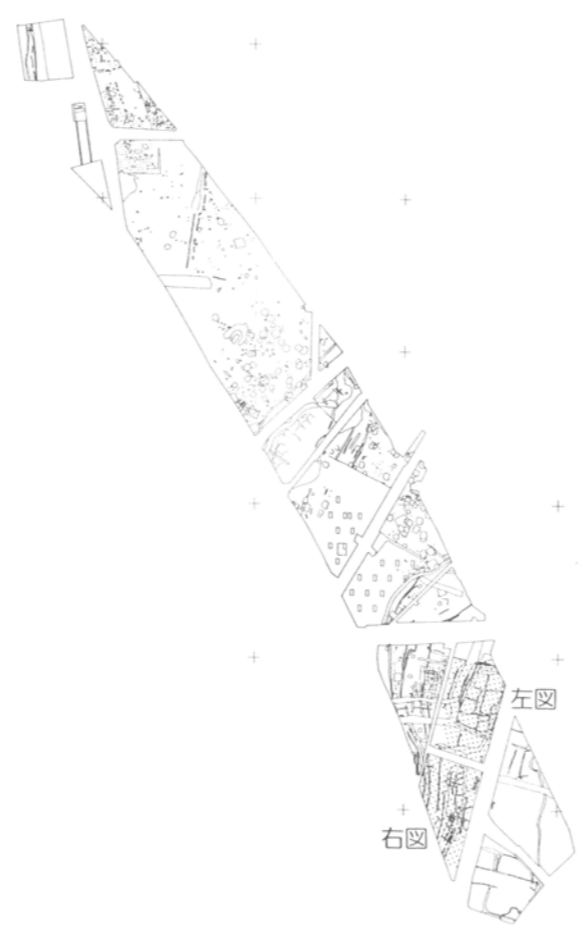
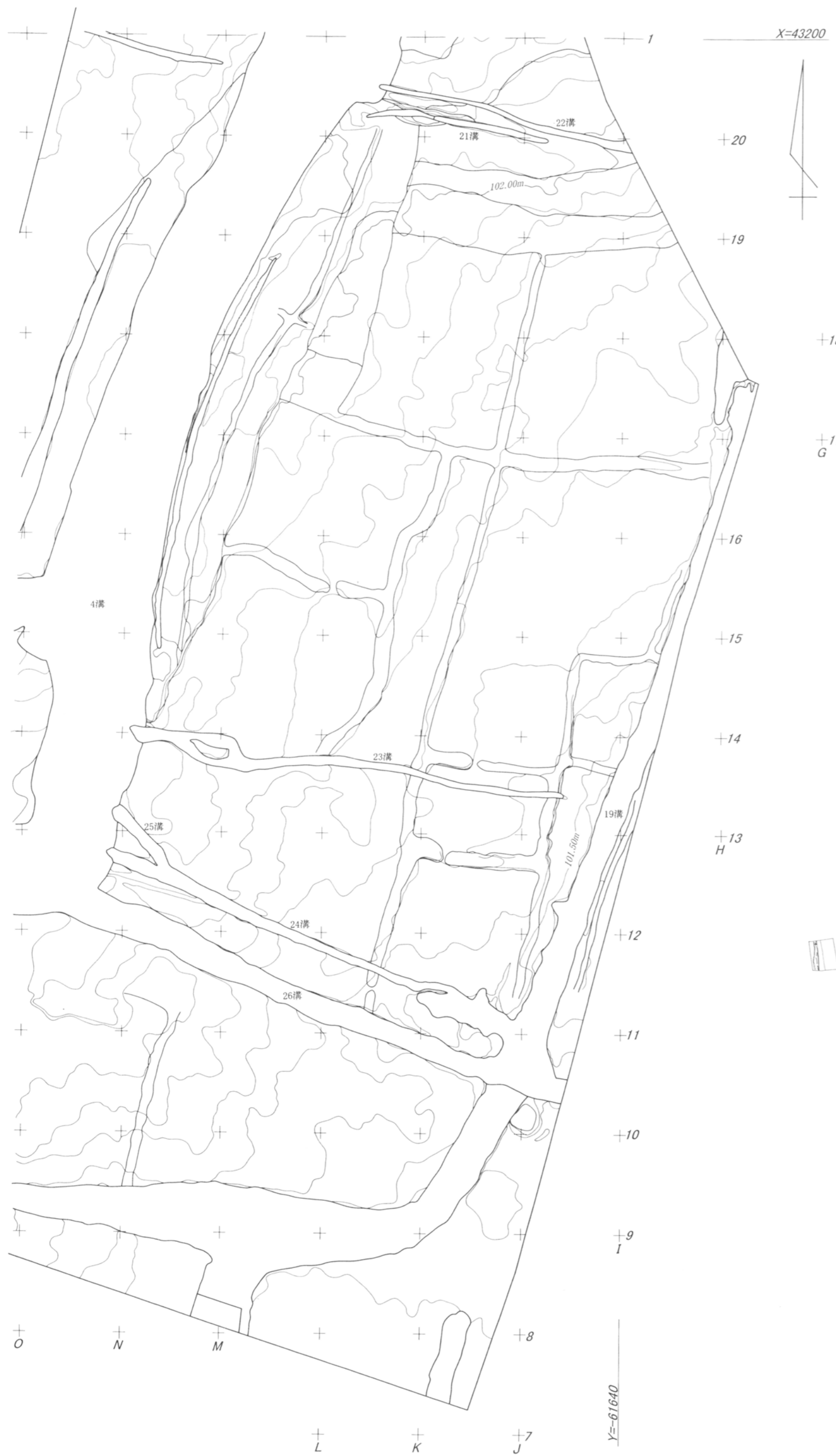




附图2 富田漆田遺跡南側調査区全体図 (1:400)



附图3 富田漆田遗迹南侧调查区B区2面全体图 (1:400)



附圖4 富田漆田遺跡南側調査区水田跡全体図 (1:200)

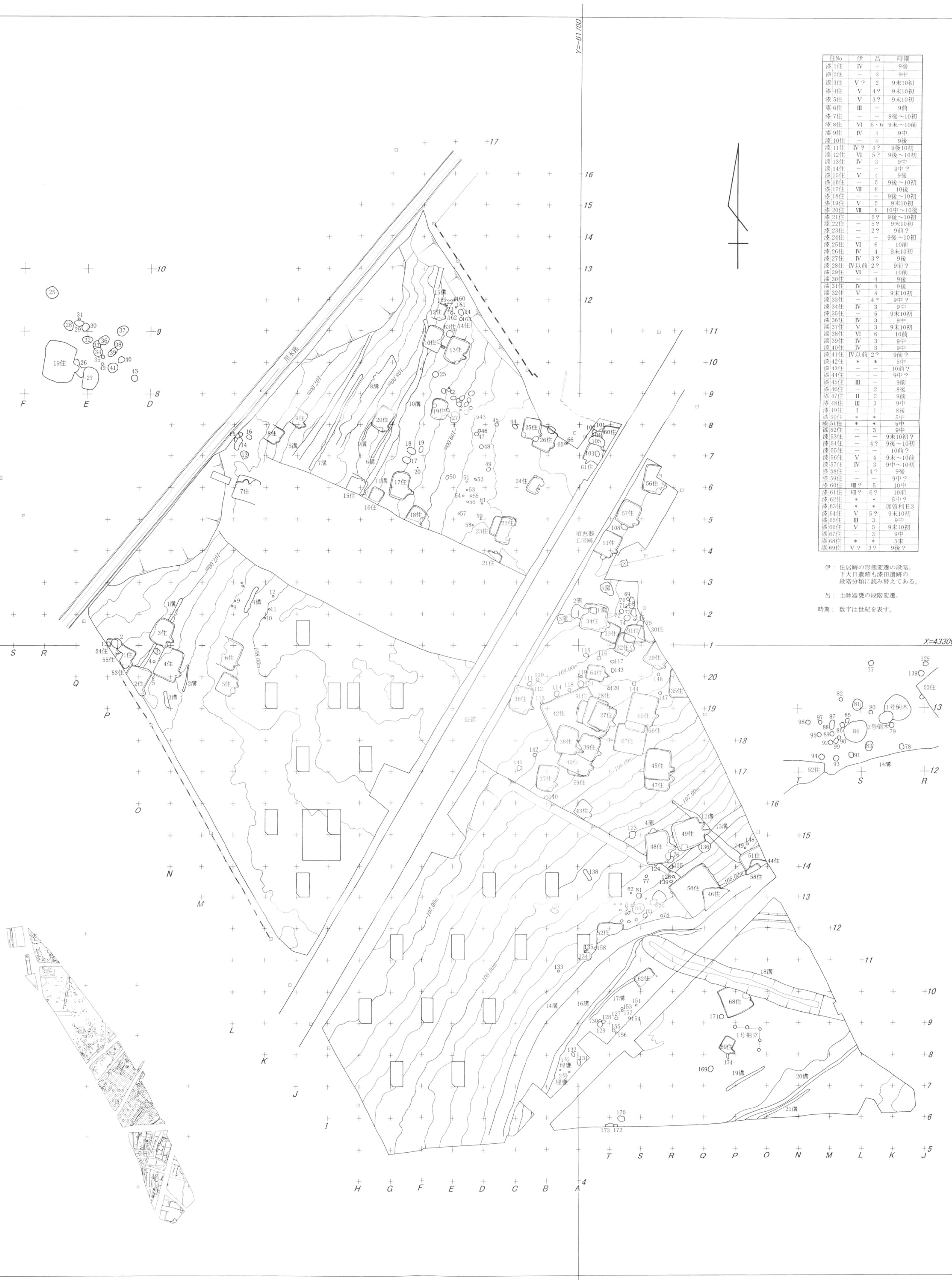


附圖5 富田漆田遺跡南側調査区掘立柱建物跡全体図 (1:60)





附圖6 富田漆田遺跡南側調査区館跡全体図 (1:200)



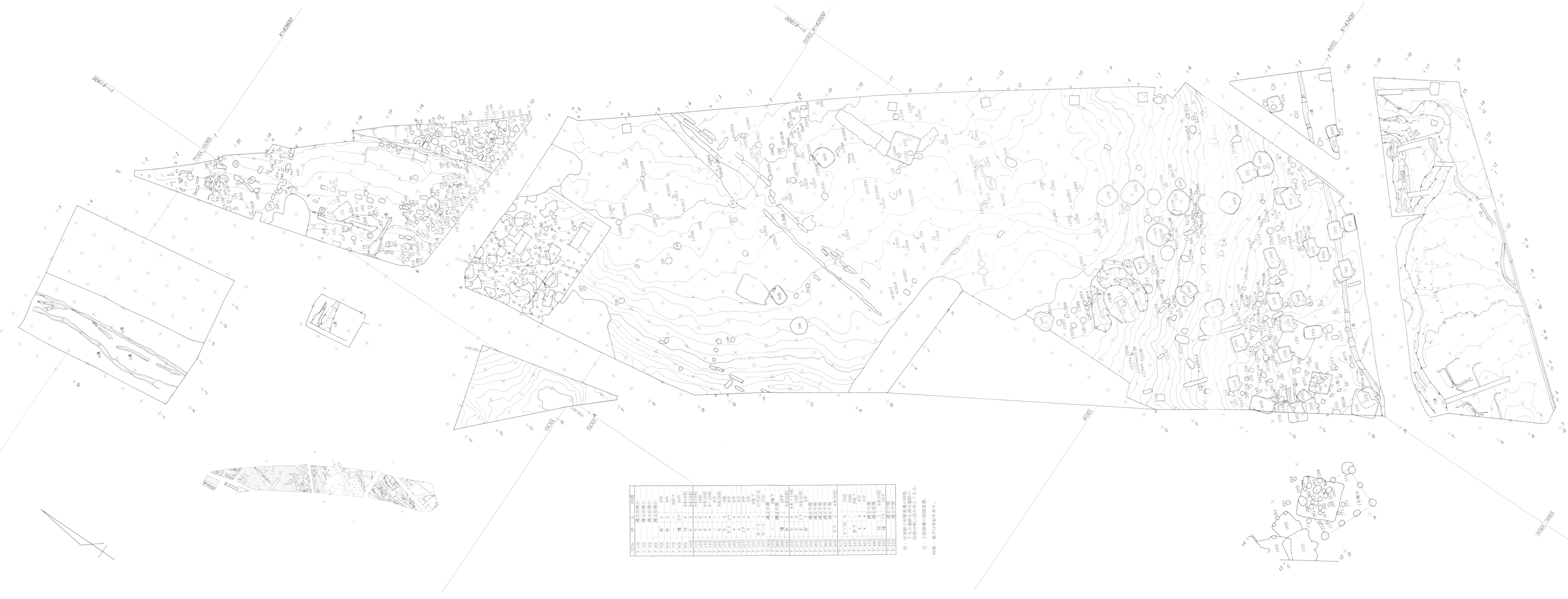
住No	伊	呂	時期
漆1住	IV	-	9後
漆2住	-	3	9中
漆3住	V?	2	9末10初
漆4住	V	4?	9末10初
漆5住	V	3?	9末10初
漆6住	III	-	9前
漆7住	-	-	9後~10初
漆8住	VI	5・6	9末~10前
漆9住	IV	4	9中
漆10住	-	4	9後
漆11住	IV?	4?	9後10初
漆12住	VI	5?	9後~10初
漆13住	IV	3	9中
漆14住	-	-	9中?
漆15住	V	4	9後
漆16住	-	5	9後~10初
漆17住	VIII	8	10後
漆18住	-	-	9後~10初
漆19住	V	5	9末10初
漆20住	VII	8	10初~10後
漆21住	-	5?	9後~10初
漆22住	-	5?	9末10初
漆23住	-	2?	9前?
漆24住	-	-	9後~10初
漆25住	VI	6	10前
漆26住	IV	4	9末10初
漆27住	IV	3?	9中
漆28住	IV以前?	2?	9前?
漆29住	VI	-	10前
漆30住	-	4	9後
漆31住	IV	4	9後
漆32住	V	4	9末10初
漆33住	-	4?	9中?
漆34住	IV	3	9中
漆35住	-	5	9末10初
漆36住	IV	3	9中
漆37住	V	3	9末10初
漆38住	VI	6	10前
漆39住	IV	3	9中
漆40住	IV	3	9中
漆41住	IV以前?	2?	9前?
漆42住	*	*	5中
漆43住	-	-	10前?
漆44住	-	-	9中?
漆45住	III	-	9前
漆46住	-	-	9後
漆47住	II	2	9前
漆48住	III	3	9中
漆49住	I	1	8後
漆50住	*	*	5中
漆51住	*	*	5中
漆52住	-	3	9中
漆53住	-	-	9末10初?
漆54住	-	4?	9後~10初
漆55住	-	-	10前?
漆56住	V	4	9末~10前
漆57住	IV	3	9中~10初
漆58住	-	4?	9後
漆59住	-	-	9中?
漆60住	VII?	5	10中
漆61住	VII?	6?	10前
漆62住	*	*	5中?
漆63住	*	*	加賀利E3
漆64住	V	5?	9末10初
漆65住	III	3	9中
漆66住	V	5	9末10初
漆67住	-	3	9中
漆68住	*	*	5末
漆69住	V?	3?	9後?

伊：住居跡の形態変遷の段階。  
下大目遺跡も漆田遺跡の  
段階分類に読み替えてある。

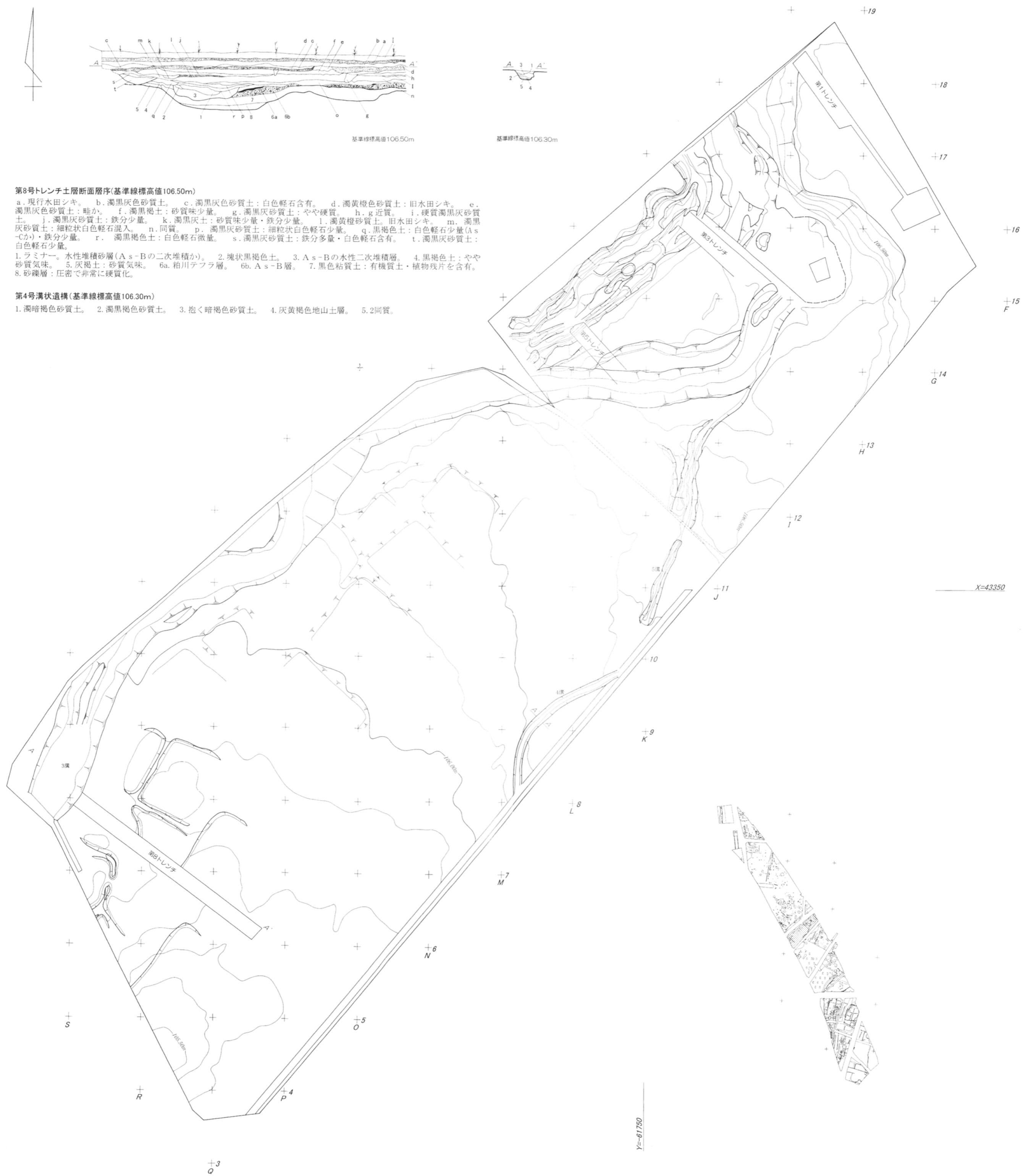
呂：土師器變の段階変遷。

時期：数字は世紀を表す。

附図7 富田漆田遺跡北側調査区全体図 (1:400)



伊	名	時期
F-11E	彌文中間小	
F-12E	彌文中間小	
F-13E	彌文中間小	
F-14E	彌文中間小	
F-15E	IV 3	9中
F-16E	IV 3	9中
F-17E	—	9中?
F-18E	V 5?	10中
F-19E	V 5?	9中
F-20E	V 5	9中
F-21E	V 5	9中
F-22E	V 5	9中
F-23E	V 5	9中
F-24E	V 5	9中
F-25E	V 5	9中
F-26E	V 5	9中
F-27E	V 5	9中
F-28E	V 5	9中
F-29E	V 5	9中
F-30E	V 5	9中
F-31E	V 5	9中
F-32E	V 5	9中
F-33E	V 5	9中
F-34E	V 5	9中
F-35E	V 5	9中
F-36E	V 5	9中
F-37E	V 5	9中
F-38E	V 5	9中
F-39E	V 5	9中
F-40E	V 5	9中
F-41E	V 5	9中
F-42E	V-VI 6	10中
F-43E	V-VI 6	10中
F-44E	V-VI 6	10中
F-45E	V-VI 6	10中
F-46E	V-VI 6	10中
F-47E	V-VI 6	10中
F-48E	V-VI 6	10中
F-49E	V-VI 6	10中
F-50E	V-VI 6	10中
F-51E	V-VI 6	10中
F-52E	V-VI 6	10中
F-53E	V-VI 6	10中
F-54E	V-VI 6	10中
F-55E	V-VI 6	10中
F-56E	V-VI 6	10中
F-57E	V-VI 6	10中
F-58E	V-VI 6	10中
F-59E	V-VI 6	10中
F-60E	V-VI 6	10中
F-61E	V-VI 6	10中
F-62E	V-VI 6	10中
F-63E	V-VI 6	10中
F-64E	V-VI 6	10中
F-65E	V-VI 6	10中



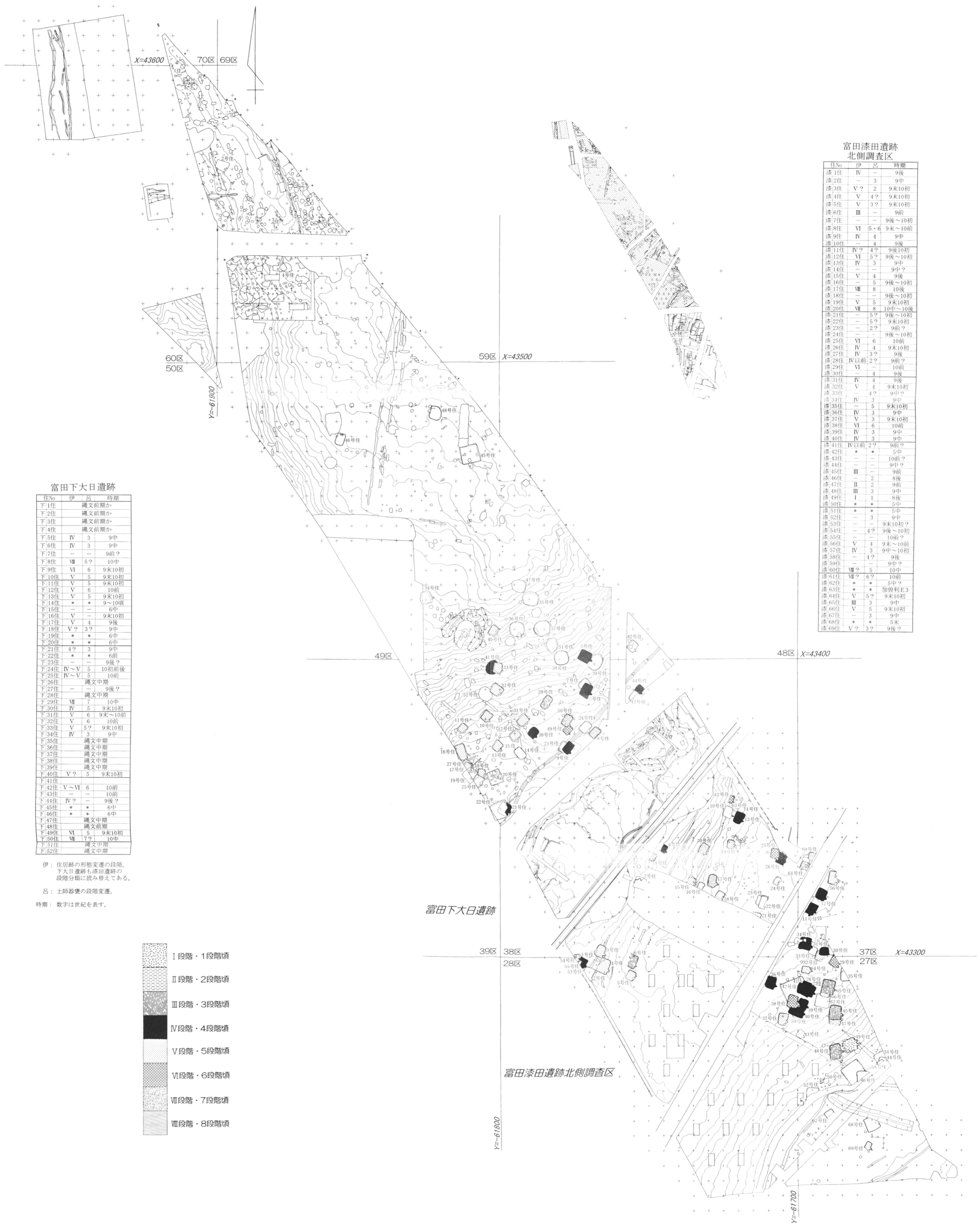
第8号トレンチ土層断面層序(基準線標高値106.50m)

- a. 現行水田シキ。 b. 濁黒灰砂質土。 c. 濁黒灰砂質土：白色軽石含有。 d. 濁黄褐色砂質土：旧水田シキ。 e. 濁黒灰砂質土：畦か。 f. 濁黒褐色：砂質味少量。 g. 濁黒灰砂質土：やや硬質。 h. g 近質。 i. 硬質濁黒灰砂質土。 j. 濁黒灰砂質土：鉄分少量。 k. 濁黒灰土：砂質味少量・鉄分少量。 l. 濁黄褐色砂質土。 旧水田シキ。 m. 濁黒灰砂質土：細粒状白色軽石混入。 n. 同質。 p. 濁黒灰砂質土：細粒状白色軽石少量。 q. 黒褐色土：白色軽石少量(A s-Cカ)・鉄分少量。 r. 濁黒褐色土：白色軽石微量。 s. 濁黒灰砂質土：鉄分多量・白色軽石含有。 t. 濁黒灰砂質土：白色軽石少量。
1. ラミナー。水性堆積砂層(A s-Bの二次堆積か)。 2. 塊状黒褐色土。 3. A s-Bの水性二次堆積層。 4. 黒褐色土：やや砂質気味。 5. 灰褐色土：砂質気味。 6a. 柏川テフラ層。 6b. A s-B層。 7. 黒色粘質土：有機質土・植物残片を含有。 8. 砂礫層：圧密で非常に硬質化。

第4号溝状遺構(基準線標高値106.30m)

1. 濁暗褐色砂質土。 2. 濁黒褐色砂質土。 3. 抱く暗褐色砂質土。 4. 灰黄褐色地山土層。 5. 2同質。

附図9 富田下大日遺跡低地部全体図(1:200)



富田下大日遺跡

住No	伊	呂	時期
下1住			縄文前期か
下2住			縄文前期か
下3住			縄文前期か
下4住			縄文前期か
下5住	IV	3	9中
下6住	IV	3	9中
下7住	-	-	9前?
下8住	VII	5?	10中
下9住	VI	6	9末10初
下10住	V	5	9末10初
下11住	V	5	9末10初
下12住	V	6	10前
下13住	V	5	9末10初
下14住	*	*	9~10頃
下15住	-	-	6中
下16住	V	-	9末10初
下17住	V	4	9後
下18住	V?	3?	9中
下19住	*	*	6中
下20住	*	*	6中
下21住	4?	3	9中
下22住	*	*	6前
下23住	-	-	9後?
下24住	IV~V	5	10初前後
下25住	IV~V	5	10前
下26住			縄文中期
下27住	-	-	9後?
下28住			縄文中期
下29住	VII	7	10中
下30住	IV	5	9末10初
下31住	V	6	9末~10前
下32住	V	6	10前
下33住	V	5?	9末10初
下34住	IV	3	9中
下35住			縄文中期
下36住			縄文中期
下37住			縄文中期
下38住			縄文中期
下39住			縄文中期
下40住	V?	5	9末10初
下41住			
下42住	V~VI	6	10前
下43住	-	-	10前
下44住	IV?	-	9後?
下45住	*	*	6中
下46住	*	*	6中
下47住			縄文中期
下48住			縄文前期
下49住	VI	5	9末10初
下50住	VII	7?	10中
下51住			縄文中期
下52住			縄文中期

伊：住居跡の形態変遷の段階。  
下大日遺跡も漆田遺跡の  
段階分類に読み替えてある。

呂：土師器變の段階変遷。

時期：数字は世紀を表す。

- I 段階・1段階頃
- II 段階・2段階頃
- III 段階・3段階頃
- IV 段階・4段階頃
- V 段階・5段階頃
- VI 段階・6段階頃
- VII 段階・7段階頃
- VIII 段階・8段階頃

富田漆田遺跡  
北側調査区

住No	伊	呂	時期
漆1住	IV	-	9後
漆2住	-	3	9中
漆3住	V?	2	9末10初
漆4住	V	4?	9末10初
漆5住	V	3?	9末10初
漆6住	III	-	9前
漆7住	-	-	9後~10初
漆8住	VI	5・6	9末~10前
漆9住	IV	4	9中
漆10住	-	4	9後
漆11住	IV?	4?	9後10初
漆12住	VI	5?	9後~10初
漆13住	IV	3	9中
漆14住	-	-	9中?
漆15住	V	4	9後
漆16住	-	5	9後~10初
漆17住	VII	8	10後
漆18住	-	-	9後~10初
漆19住	V	5	9末10初
漆20住	VII	8	10中~10後
漆21住	-	5?	9後~10初
漆22住	-	5?	9末10初
漆23住	-	2?	9前?
漆24住	-	-	9後~10初
漆25住	VI	6	10前
漆26住	IV	4	9末10初
漆27住	IV	3?	9後
漆28住	IV以前	2?	9前?
漆29住	VI	-	10前
漆30住	-	4	9後
漆31住	IV	4	9後
漆32住	V	4	9末10初
漆33住	-	4?	9中?
漆34住	IV	-	9中
漆35住	-	5	9末10初
漆36住	IV	3	9中
漆37住	V	3	9末10初
漆38住	VI	6	10前
漆39住	IV	3	9中
漆40住	IV	3	9中
漆41住	IV以前	2?	9前?
漆42住	*	*	5中
漆43住	-	-	10前?
漆44住	-	-	9中?
漆45住	III	-	9前
漆46住	-	2	8後
漆47住	II	2	9前
漆48住	III	3	9中
漆49住	I	1	8後
漆50住	*	*	5中
漆51住	*	*	5中
漆52住	-	3	9中
漆53住	-	-	9末10初?
漆54住	-	4?	9後~10初
漆55住	-	-	10前?
漆56住	V	4	9末~10前
漆57住	IV	3	9中~10初
漆58住	-	4?	9後
漆59住	-	-	9中?
漆60住	VII?	5	10中
漆61住	VII?	6?	10前
漆62住	*	*	5中?
漆63住	*	*	加曾利E3
漆64住	V	5?	9末10初
漆65住	III	3	9中
漆66住	V	5	9末10初
漆67住	-	3	9中
漆68住	*	*	5末
漆69住	V?	3?	9後?

附図10 富田漆田・富田下大日遺跡住居跡段階別全体図 (1:800)