


②区オルソモザイク写真



①区オルソモザイク写真



①・②区着手前状況(北東から)




①区着手前状況(北西から)




②・③区着手前状況(北東から)



④区全景写真(南西から)



③区オルソモザイク写真




⑤区オルソモザイク写真




④・⑤区着手前状況(南西から)



③区着手前状況(南西から)




⑦区オルソモザイク写真



⑥区オルソモザイク写真




⑦区着手前状況(南西から)



⑥区着手前状況(南西から)



⑧-A区全景(西から)



⑧-B・C区オルソモザイク写真



⑧区着手前状況(南西から)



①区 SK1 焼土堆積状況(西から)



①区 SK2 出土状況(東から)




①区 SK3(西から)



①区 SK4 桶出土状況(東から)



①区 SK5(西から)



①区 SK6(西から)




①区 SK7(南から)



①区 SK8 遺物出土状況(南から)




①区 SK9(南から)



①区 SK10 遺物出土状況(東から)




①区 SK11 焼土堆積状況(西から)



①区 SK13 遺物出土状況(西から)



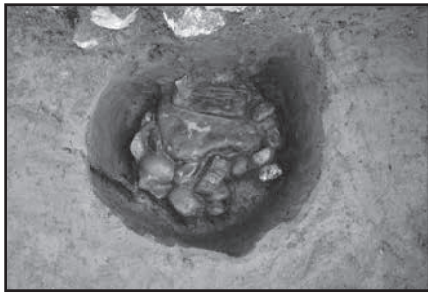
①区 SK14 桶出土状況(北から)



①区 SK15(西から)



①区 SK16(南から)



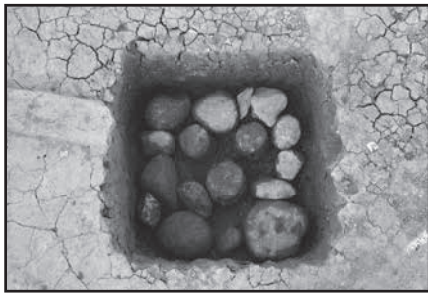
①区 SK17(北から)




①区 SK19(西から)



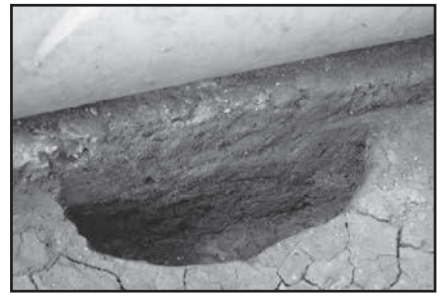
①区 SP1(南から)



①区 SP2(南から)



①区 SP3(南から)




①区 SP4(東から)



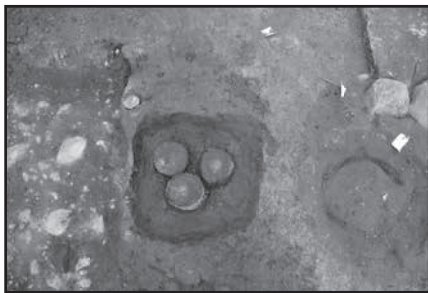
①区 SP5(南から)



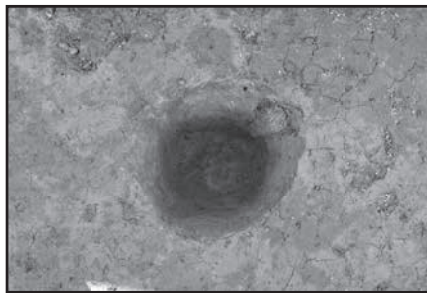
①区 SP6(東から)



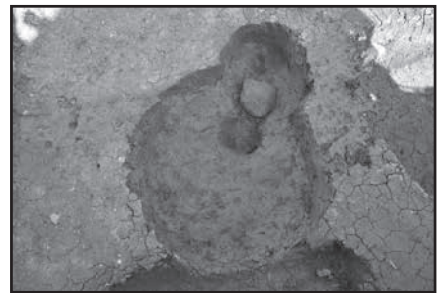
①区 SP7(西から)




①区 SP8(南から)



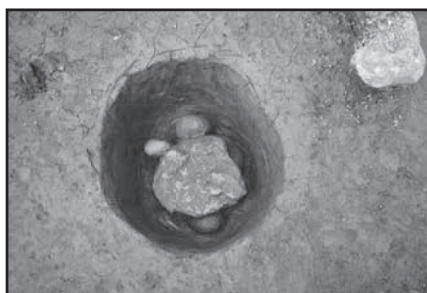
①区 SP10(西から)



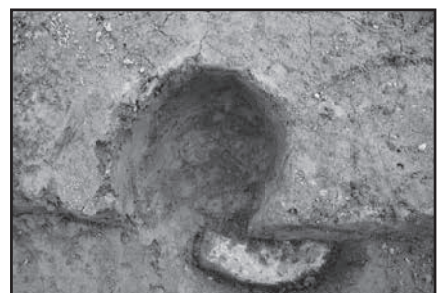
①区 SP7・SP11(西から)




①区 SP12(北から)



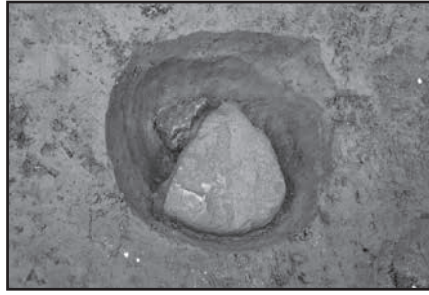
①区 SP13(南から)




①区 SP14(南から)



①区 SP15(南から)



①区 SP16(南から)



①区 SX1(東から)



①区 SS1(東から)




①区 SS1 桐木敷設状況(南から)




①区 SS4(南から)




①区 SS5(西から)




②区 SK1 遺物出土状況(西から)



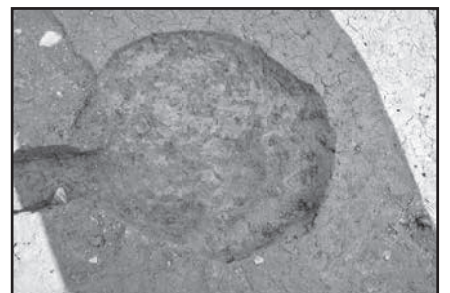
②区 SK2(北から)



②区 SK3(西から)



②区 SK4(西から)




②区 SK8(南から)



②区 SK9(南から)



②区 SK10(東から)



②区 SK10 下層(西から)



②区 SK11(東から)




②区 SK12(西から)



②区 SK13 遺物出土状況(南から)




②区 SP1(西から)



②区 SP2(西から)



②区 SP2 下層(西から)



②区 SP3(西から)



②区 SP3 下層(西から)




②区 SP4(北から)





②区 SP5(西から)



②区 SP6(東から)



②区 SP7(東から)



②区 SS1(北から)



②区 SX1(北から)



②区 SS1 断面 (南から)



②区 SS1 下層 (南から)



②区 SS2(南から)



③区 SK1(北から)



③区 SK2(南から)



③区 SK3(南から)




③区 SK4(北から)



③区 SK5(西から)




③区 SK7・SK6(西から)



③区 SK8(南から)



③区 SK9 遺物出土状況(北から)



③区 SK10(東から)



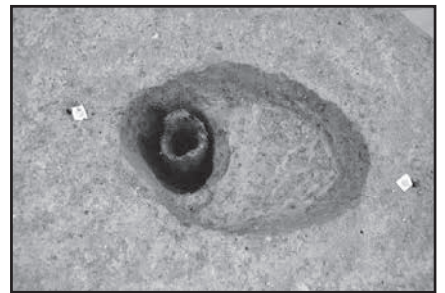
③区 SK11(東から)



③区 SK12(西から)



③区 SK13(北から)



③区 SK14(東から)



③区 SX1(西から)



③区 SS1(南から)



③区 SS2(南から)



③区 SE1(西から)



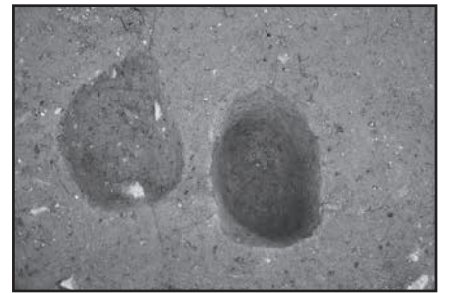
③区 SE1 下層(北から)




③区 SE2(南から)



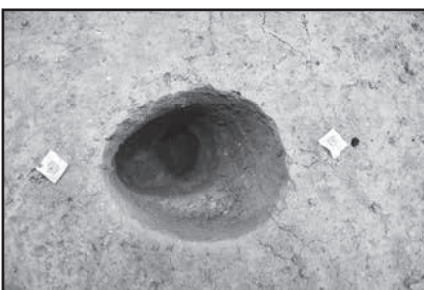
③区 SE2(南から)



③区 SP1・SP2(西から)



③区 SP4(南から)



③区 SP5(東から)



③区 SD1(南から)



③区 SD2(南から)



③区 SD3(東から)



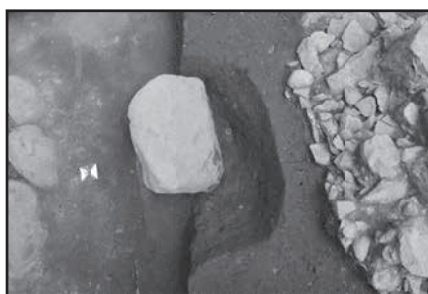
③区 SD3(東から)




③区 SD4(西から)




③区 胴木検出状況(北から)




④区 SK1(南から)




④区 SK3(東から)




④区 SK4(南から)



④区 SK5 遺物出土状況(南から)



④区 SK7(西から)



④区 SK8(東から)



④区 SP1(南から)



④区 SP2・SS3(東から)




④区 SP4・SP3(南から)



④区 SS2(南から)



④区 SS1(西から)



④区 SD1(北から)



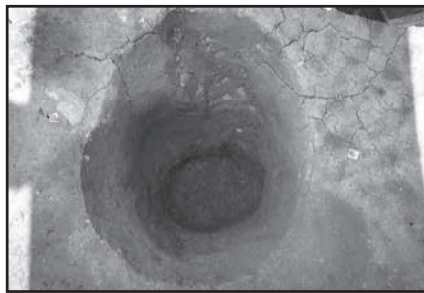
④区木柱出土状況(西から)



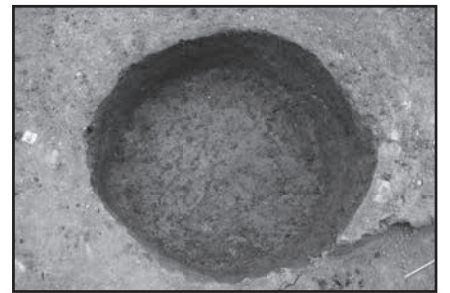
⑤区 SK1(北から)



⑤区 SK3(南から)



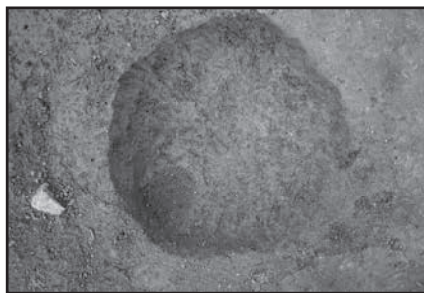
⑤区 SK4(北から)



⑤区 SK5(南から)




⑤区 SK6(北から)



⑤区 SK7(北から)



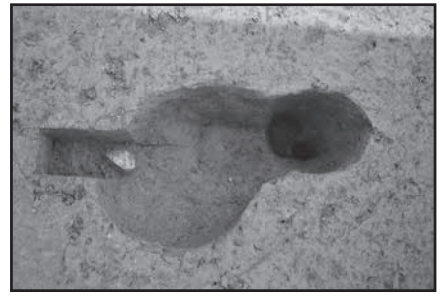
⑤区 SK8(南から)



⑤区 SK9(南から)



⑤区 SK12(東から)



⑤区 SK13(南から)




⑤区 SK15(東から)



⑤区 SK17・SK18(東から)



⑤区 SP1(南から)



⑤区 SP2(北から)



⑤区 SP5(東から)



⑤区 SP5 中層(東から)



⑤区 SP5 下層(東から)




⑤区 SP6(東から)




⑤区 SP6 中層(東から)



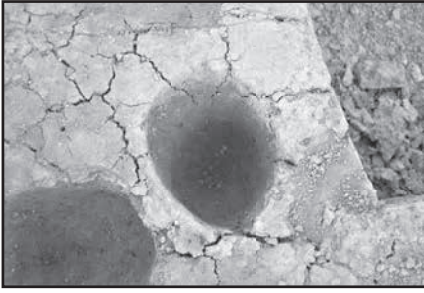
⑤区 SP6 下層(東から)



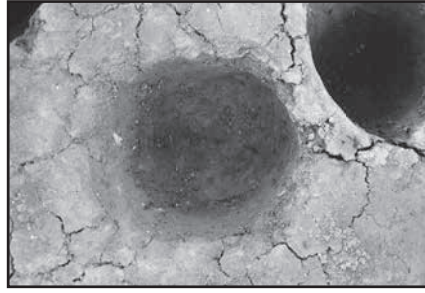
⑤区 SP7(北から)



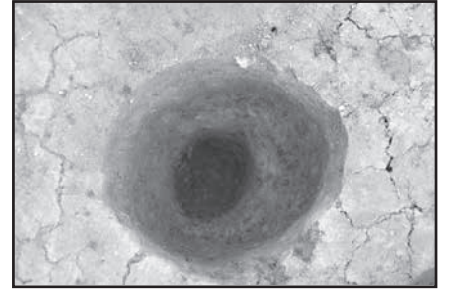
⑤区 SP8(北から)




⑤区 SP11(西から)




⑤区 SP12(西から)



⑤区 SP13(西から)



⑤区 SP18(北から)



⑤区 SP23(南から)



⑤区 SX1(西から)



⑤区 SX1 中層(北から)



⑤区 SX1 下層(北から)



⑤区 SX1(西から)



⑤区 SD1(北から)



⑤区 SD1 下層(北から)



⑤区 SD1 構築状況(南から)



⑤区 SD4(東から)



⑤区 SD4 継手接続状況(東から)



⑤区 SS1・SS2(北から)



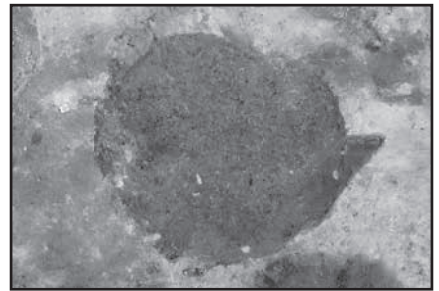
⑤区 SS1・SS2 構築状況(北から)



⑤区 SS1・SS2  
桐木敷設状況(西から)




⑥区 SK2(西から)



⑥区 SK3(西から)




⑥区 SK4(北から)



⑥区 SK5(北から)




⑥区 SK6 遺物出土状況(南から)



⑥区 SK7(南から)




⑥区 SK9(西から)



⑥区 SK10(南から)





⑥区 SK11(西から)



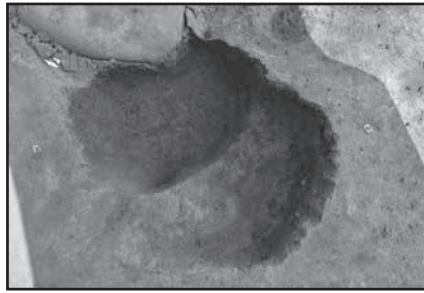
⑥区 SK12(南から)



⑥区 SK13 遺物出土状況(東から)



⑥区 SK14(西から)



⑥区 SK15(南から)



⑥区 SK16(南から)




⑥区 SK17 木材廃棄状況(東から)




⑥区 SK18 遺物出土状況(東から)




⑥区 SK19 桶出土状況(東から)




⑥区 SK21・SK20  
桶出土状況(東から)




⑥区 SK23・SK31(南から)




⑥区 SK24(南から)



⑥区 SK25(南から)



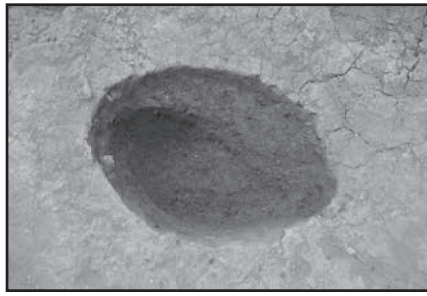
⑥区 SK26(南から)




⑥区 SK27(東から)



⑥区 SK28(東から)




⑥区 SK29(東から)




⑥区 SK30(東から)




⑥区 SK32・SK36(西から)




⑥区 SK33(北から)



⑥区 SK34(南から)



⑥区 SK35(東から)



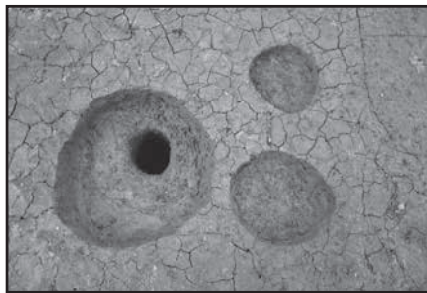
⑥区 SK40・SK37(南から)



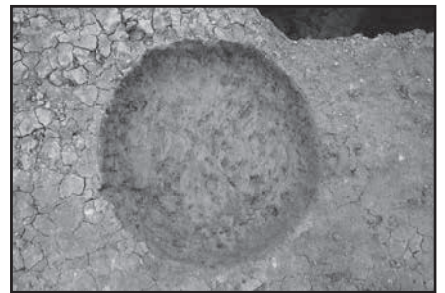
⑥区 SK38(東から)



⑥区 SK39(南から)



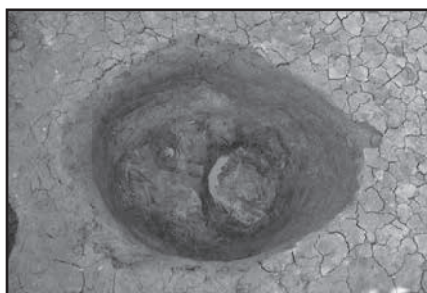
⑥区 SK41・42・43(南から)



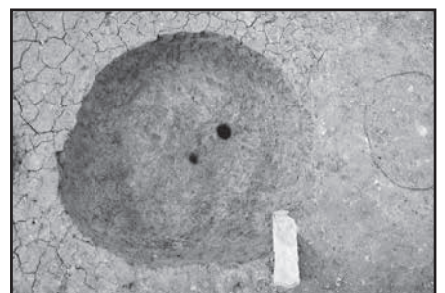
⑥区 SK44(南から)



⑥区 SK45(西から)



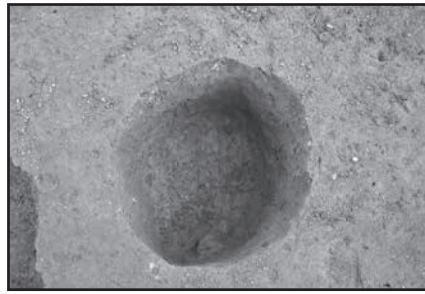
⑥区 SK46(南から)



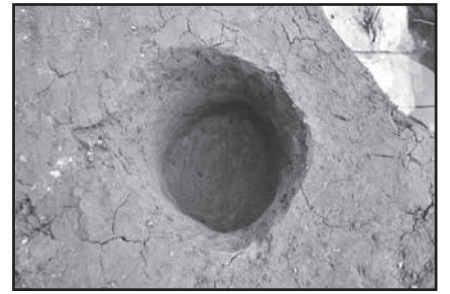
⑥区 SK47(南から)




⑥区 SK48 桶出土状況(南から)




⑥区 SK49(南から)



⑥区 SK50(南から)




⑥区 SK51(南から)



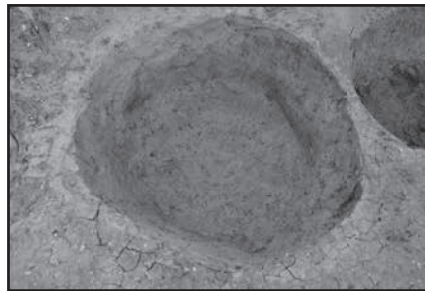
⑥区 SK52(南から)




⑥区 SK54・SK53  
桶出土状況(西から)




⑥区 SK53(南から)




⑥区 SK54(西から)



⑥区 SK55(南から)




⑥区 SK56(南から)




⑥区 SK57(西から)



⑥区 SK58(西から)




⑥区 SK59(南から)



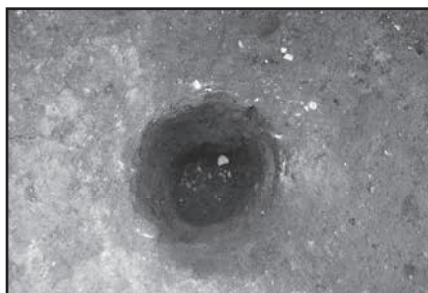
⑥区 SP1(西から)



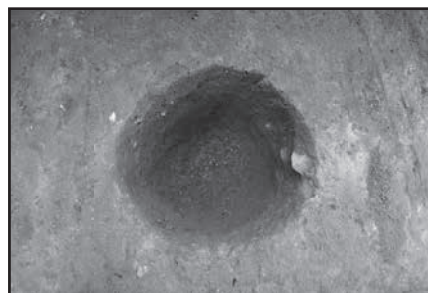
⑥区 SP2(西から)



⑥区 SP3( 東から )




⑥区 SP4( 東から )



⑥区 SP5( 西から )



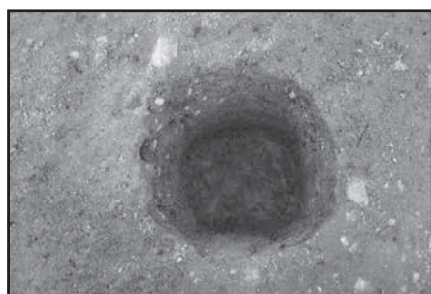
⑥区 SP6( 西から )



⑥区 SP7( 西から )



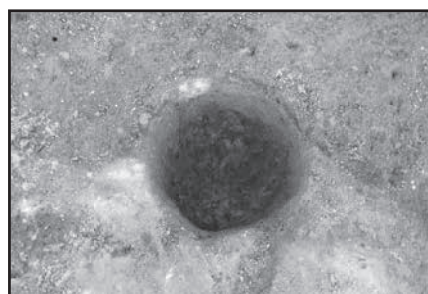
⑥区 SP8( 西から )




⑥区 SP9( 西から )



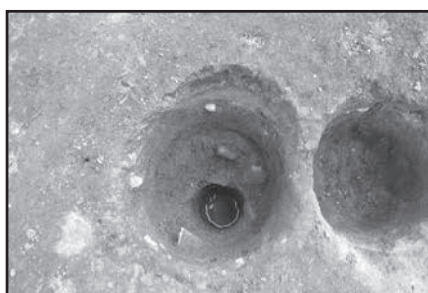
⑥区 SP10( 西から )



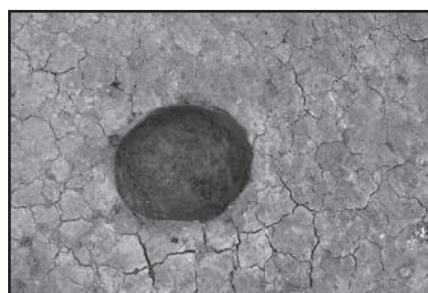
⑥区 SP11( 西から )



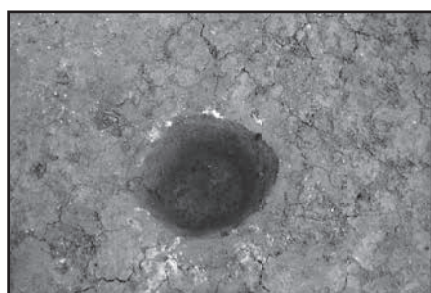
⑥区 SP12( 西から )



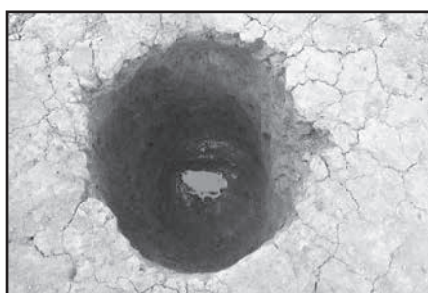
⑥区 SP14( 北から )



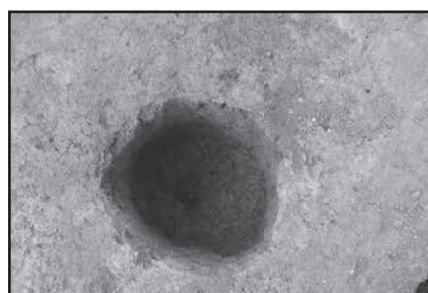
⑥区 SP15( 北から )




⑥区 SP16( 北から )



⑥区 SP18( 南から )



⑥区 SP19( 南から )




⑥区 SP20(南から)




⑥区 SP21(南から)



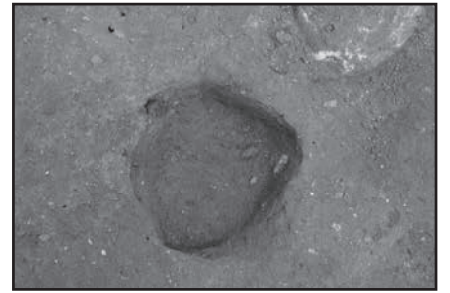
⑥区 SP23(西から)



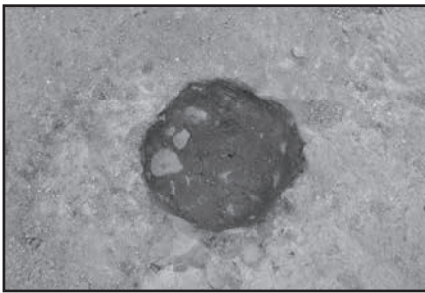
⑥区 SP24(南から)




⑥区 SP25(南から)



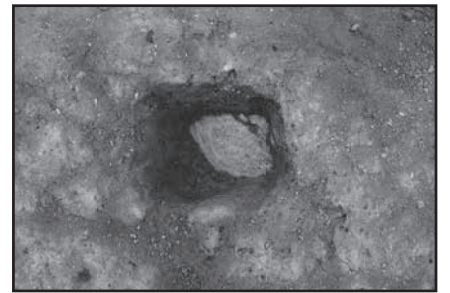
⑥区 SP26(南から)




⑥区 SP27(南から)



⑥区 SP28(南から)



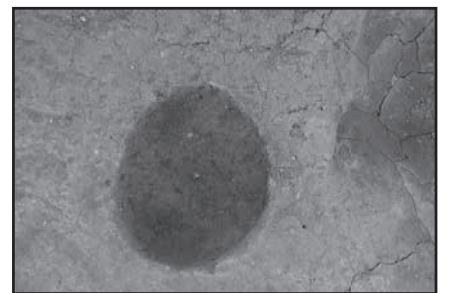
⑥区 SP29(南から)




⑥区 SP30(南から)



⑥区 SP31(東から)




⑥区 SP32(東から)




⑥区 SP33(東から)



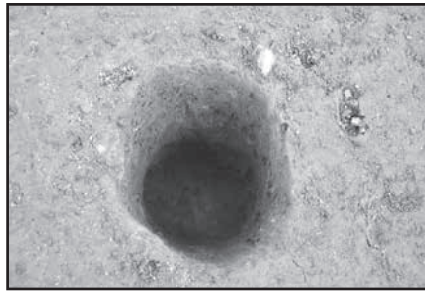
⑥区 SP34(東から)




⑥区 SP36(南から)



⑥区 SP38(南から)




⑥区 SP40(南から)



⑥区 SP42・41(南から)



⑥区 SD1(北から)



⑥区 SD2(南から)



⑥区 SS1 桐木敷設状況(北から)




⑥区 SS1(北から)



⑥区 SS1 桐木敷設状況(北から)



⑥区 SS1 北側(西から)



⑥区 SS2 胴木敷設状況(東から)



⑥区 SS3(北から)



⑥区 SS4(西から)



⑥区 SS5(北から)



⑥区 SS6(北から)



⑥区 SS7(北から)




⑥区 SS8(北から)



⑥区 SS9(東から)



⑥区 SS10(南から)



⑥区 SS11(南から)



⑥区 SS12(南から)



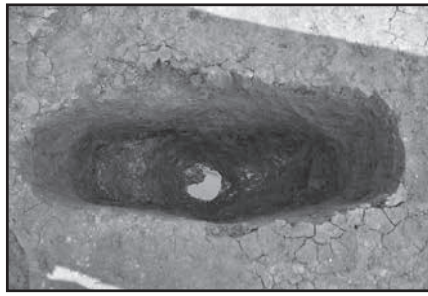
⑥区 SE1 上層(北から)



⑥区 SE1 下層(東から)




⑥区 SX3(南から)



⑥区 SX4(南から)



⑦区 SK1(南から)




⑦区 SK3・SK2  
桶検出状況(西から)



⑦区 SK4 桶出土状況(東から)



⑦区 SK5(南から)




⑦区 SK6(南から)




⑦区 SK7(南から)



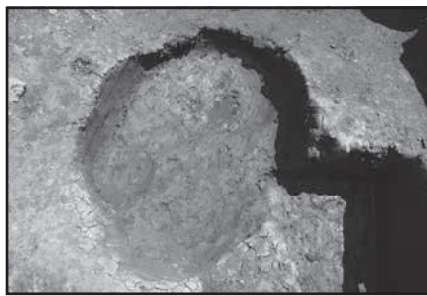
⑦区 SK8 桶出土状況(南から)



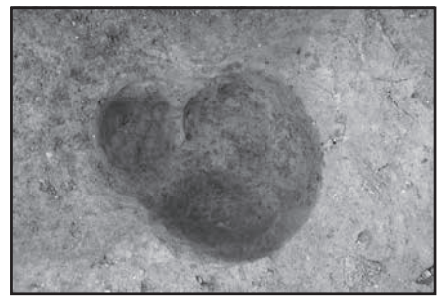
⑦区 SK9(北から)



⑦区 SK11・SK10(北から)

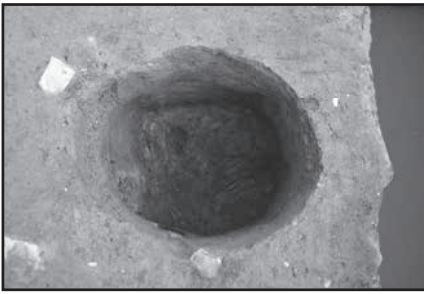


⑦区 SK12(西から)



⑦区 SK13(北から)






⑦区 SK14(南から)




⑦区 SK15(南から)



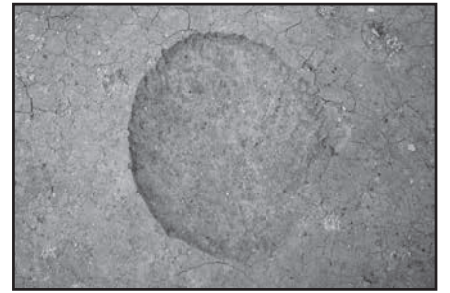
⑦区 SK16(西から)



⑦区 SK17 遺物出土状況(南から)



⑦区 SK17(西から)




⑦区 SK18(南から)



⑦区 SK19(東から)



⑦区 SK19 出土状況(北から)



⑦区 SK20(東から)



⑦区 SK21(西から)



⑦区 SK21 遺物出土状況(西から)




⑦区 SK22・32・36・37(東から)




⑦区 SK23(南から)



⑦区 SK24・SK38(北から)




⑦区 SK25(西から)




⑦区 SK26(南から)



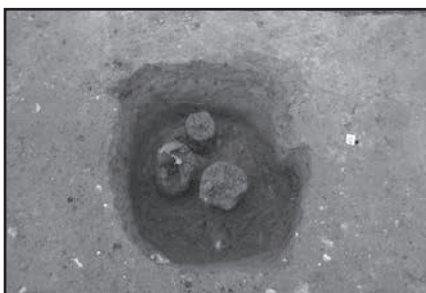
⑦区 SK27(南から)



⑦区 SK28(南から)



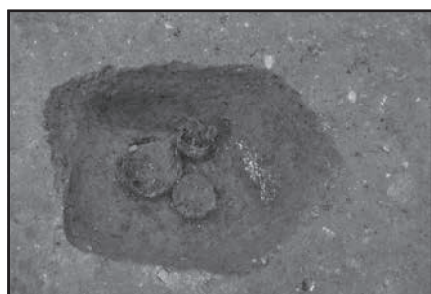
⑦区 SK29(南から)



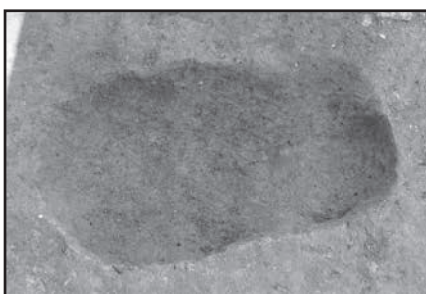
⑦区 SK29 下層(南から)



⑦区 SK30(南から)




⑦区 SK30 下層(南から)




⑦区 SK31(北から)




⑦区 SK32(南から)



⑦区 SK33(北から)



⑦区 SK34(北から)



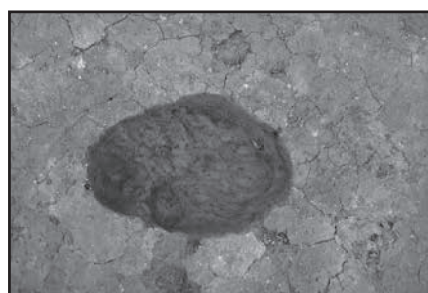
⑦区 SK35(南から)




⑦区 SK39(北から)




⑦区 SK40(西から)




⑦区 SP1(南から)




⑦区 SP2(南から)




⑦区 SP3(南から)



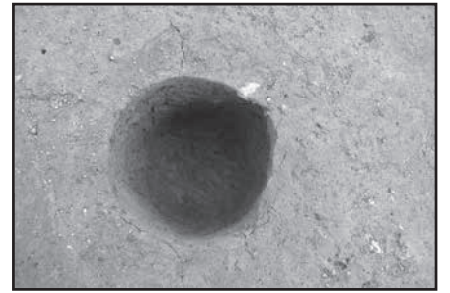
⑦区 SP4(南から)




⑦区 SP5(南から)




⑦区 SP6(南から)




⑦区 SP7(南から)



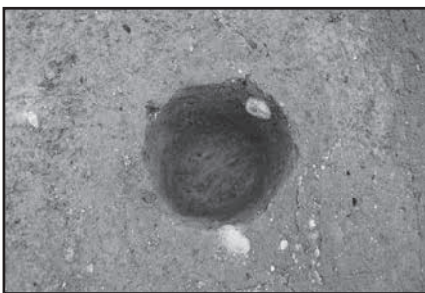
⑦区 SP8(南から)



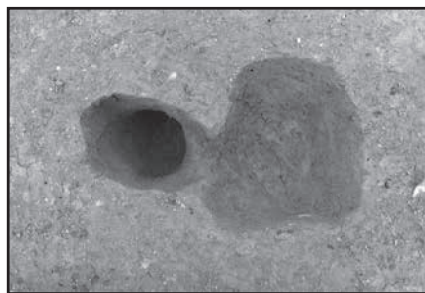
⑦区 SP9(東から)



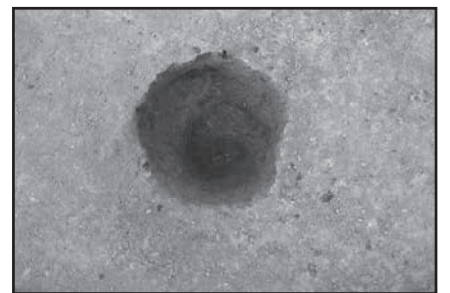
⑦区 SP10(南から)



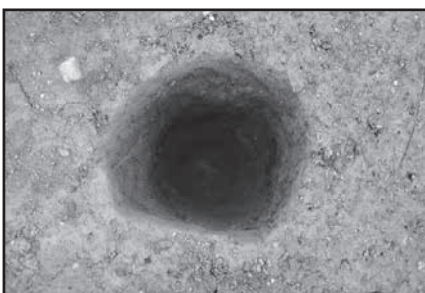
⑦区 SP11(南から)



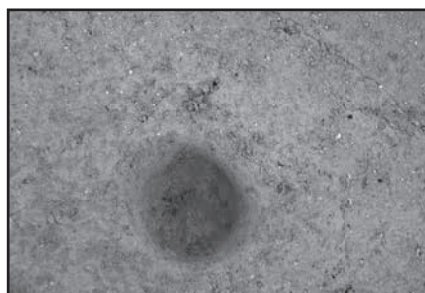
⑦区 SP12・SP13(南から)



⑦区 SP14(南から)




⑦区 SP15(南から)




⑦区 SP16(南から)




⑦区 SP17(南から)



⑦区 SP18・SP19(南から)




⑦区 SP20・SP21(西から)



⑦区 SP22(西から)



⑦区 SS1・SS2(東から)



⑦区 SP23(西から)



⑦区 SS1・SS2 下層(東から)




⑦区 SS5(北から)



⑦区 SS6(南から)




⑦区 SS7(北から)



⑦区遺物出土状況(西から)




⑧A区 SK1 焼土検出状況(西から)



⑧A区 SK1(南から)




⑧A区 SK2(西から)



⑧A区 SK3(北から)



⑧A区 SK3 下層(北から)



⑧A区 SP1・2・3(南から)



⑧A区 SD1(東から)



⑧A区 SS1(西から)



⑧A区 SS1 構築状況(南から)



⑧A区 SS1 桐木敷設状況(南から)



⑧A区 SS1 桐木接続状況(南から)



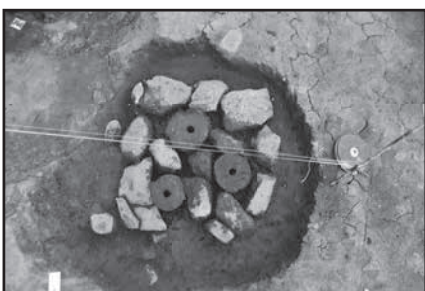
⑧B区 SK1(北から)



⑧B区 SK1 下層(北から)



⑧B区 SK2(東から)




⑧B区 SK2 下層(西から)



⑧B区 SK3(東から)



⑧B区 SK4(東から)



⑧B区 SK5(北から)




⑧B区 SK5 下層(北から)




⑧C区 SK6(東から)



⑧B区 SK6 下層(西から)



⑧B区 SK7(西から)



⑧B区 SK9(東から)



⑧C区 SP1・SK1(南から)



⑧C区 SK2(東から)



⑧C区 SS1 下層(南から)



⑧区 SP1(南から)



⑧C区 SS1(西から)




調査風景




調査風景




基準点測量



A・B地点オルソモザイク写真(1面目)



A・B地点オルソモザイク写真(2面目)



A・B 地点オルソモザイク写真 (3 面目)




遊亀通り (旧柳町 4 丁目)




II 工区着手前状況 (南西から)







C地点オルソモザイク写真(1面目)



C地点オルソモザイク写真(2面目)




C地点オルソモザイク写真(3面目)



D 地点オルソモザイク写真 (1 面目)




D 地点オルソモザイク写真 (2 面目)




D 地点オルソモザイク写真 (3 面目)




D 地点全景写真 (南から)



相生工区オルソモザイク写真(1 面目)



相生工区オルソモザイク写真(2 面目)



相生工区オルソモザイク写真(3 面目)



相生工区着手前状況(南東から)




A 地点 SK1  
遺物出土状況(北西から)




A 地点 SK3・SS9・SS10(南東から)




A 地点 SK3(北西から)



A 地点 SK4(南西から)




A 地点 SK6(南から)




A 地点 SK8(南東から)



A 地点 SK10(南から)



A 地点 SK11(南から)




A 地点 SK12(南東から)



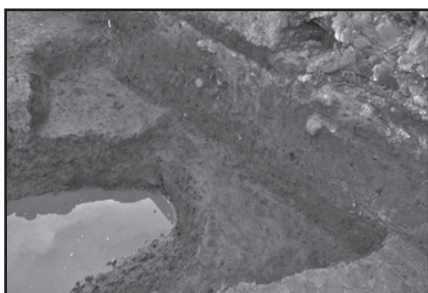
A 地点 SK13・SS36(南から)



A 地点 SK13(西から)



A 地点 SK17・SK18(南から)



A 地点 SK18(南東から)



A 地点 SK19(西から)




A 地点 SK20(南から)



A 地点 SK21(西から)



A 地点 SK23(東から)



A 地点 SK24(南から)




A 地点 SK25・SD4(南から)




A 地点 SK25・SD2・SD3(南から)



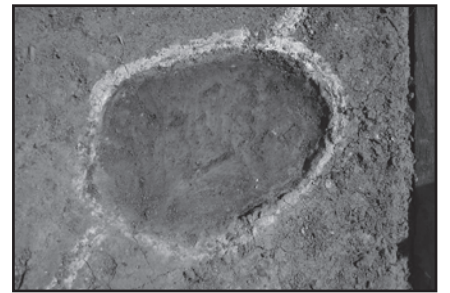
A 地点 SK25(南から)



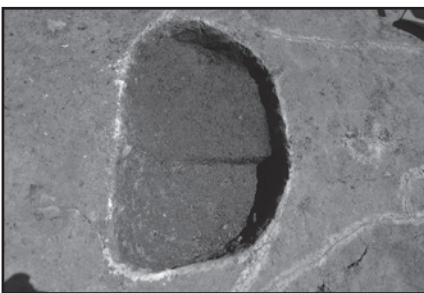
A 地点 SK26  
遺物出土状況(北東から)




A 地点 SK28・27(南から)




A 地点 SK29(南から)




A 地点 SK30(南から)




A 地点 SK31・SK32(南から)



A 地点 SK33(南から)



A 地点 SK34(南から)



A 地点 SK35(南から)



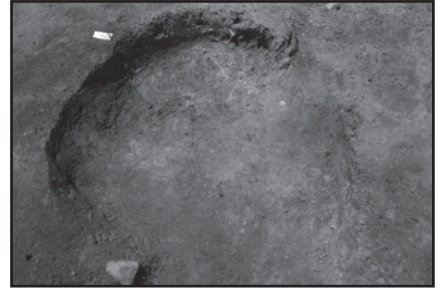
A 地点 SK37(南から)



A 地点 SK38・SK39・SK45(南から)



A 地点 SK40(西から)



A 地点 SK41(西から)



A 地点 SK42 上層(南から)



A 地点 SK42 下層(南から)




A 地点 SK42 断割状況(南から)



A 地点 SK43・44(南東から)




A 地点 SK44(南東から)




A 地点 SK47・SK23(南から)




A 地点 SK49・SK57(北東から)




A 地点 SK50(南から)




A 地点 SK51(南から)




A 地点 SK53(東から)




A 地点 SK57(西から)




A 地点 SK58(北から)




A 地点 SK59(南から)



A 地点 SK60(西から)




A 地点 SK62(南から)



A 地点 SK63(南東から)




A 地点 SK65(東から)




A 地点 SK66(南から)



A 地点 SK67(北から)




A 地点 SK68(西から)




A 地点 SP1(南から)




A 地点 SP2(南から)



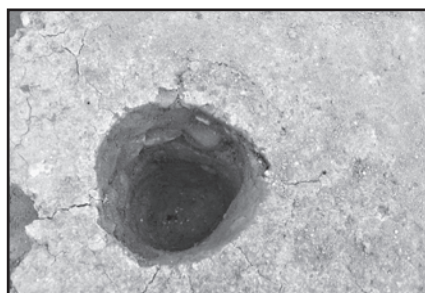
A 地点 SP3(南から)



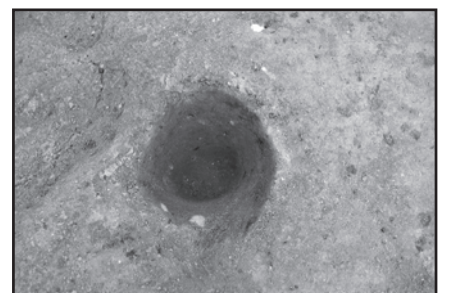
A 地点 SP4(東から)




A 地点 SP5(南から)



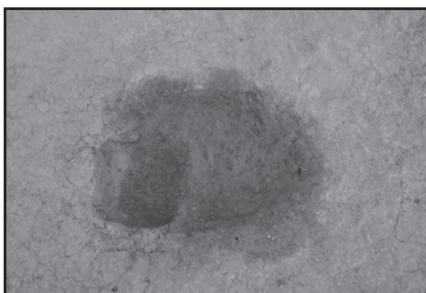
A 地点 SP6(南から)



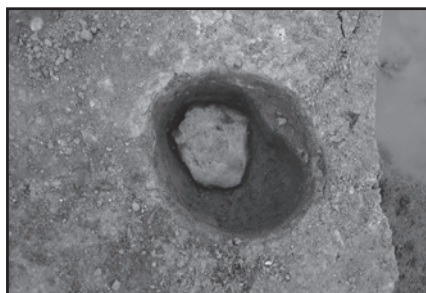
A 地点 SP7(南から)




A 地点 SP8(南から)




A 地点 SP9(南から)




A 地点 SP10(南から)




A 地点 SP11(南から)



A 地点 SP12 セクション(南から)




A 地点 SP14(南から)



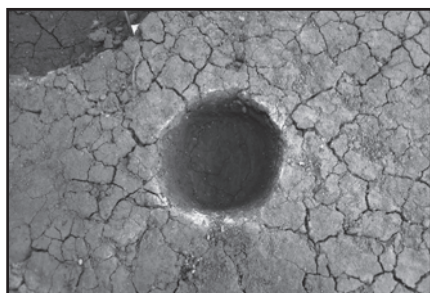
A 地点 SP15(南から)




A 地点 SP16(南から)



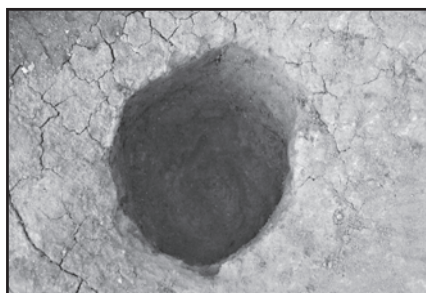
A 地点 SP17(南から)




A 地点 SP18(南から)




A 地点 SP19(南から)



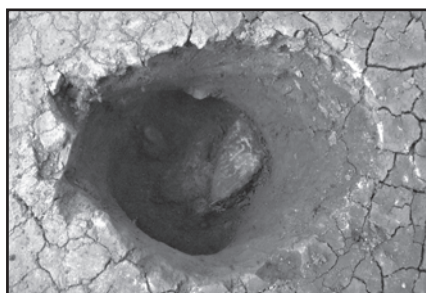
A 地点 SP20(南から)



A 地点 SP21(南から)

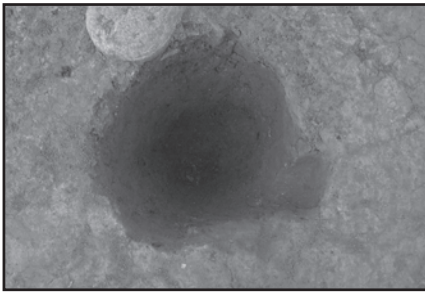


A 地点 SP22(南から)

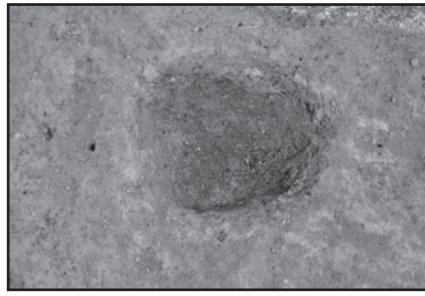


A 地点 SP23(南から)







A 地点 SP25( 南から )



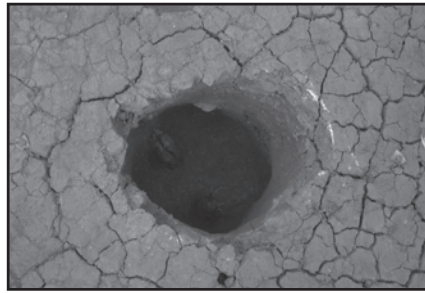
A 地点 SP26( 南から )



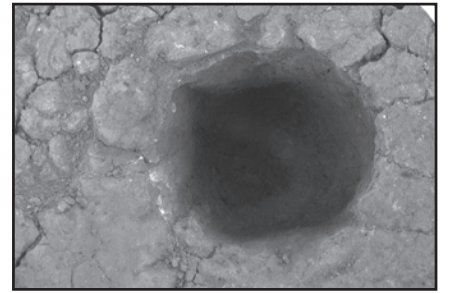
A 地点 SP27( 南から )




A 地点 SP28( 南から )




A 地点 SP29( 南から )



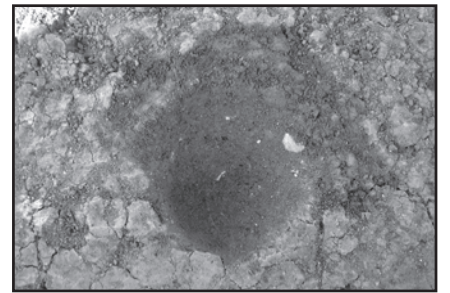
A 地点 SP30( 南から )




A 地点 SP31( 東から )




A 地点 SP32( 南から )




A 地点 SP33( 南から )




A 地点 SP34( 東から )




A 地点 SP35( 南から )



A 地点 SP36( 東から )



A 地点 SP36( 南から )




A 地点 SP38・SP37( 東から )




A 地点 SS1( 南から )



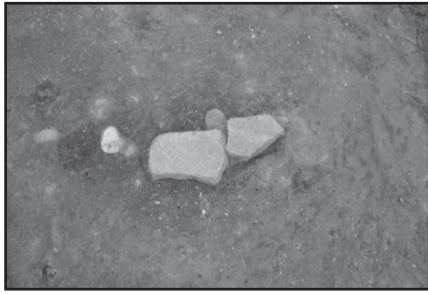
A 地点 SS2～SS5(西から)




A 地点 SS2(南から)



A 地点 SS3(南から)



A 地点 SS4(南から)




A 地点 SS5(南から)



A 地点 SS6～SS8(南東から)



A 地点 SS6・SS7(南西から)




A 地点 SS8 下層(南から)




A 地点 SS11～SS13(南から)




A 地点 SS11(南から)



A 地点 SS11 下層(南から)




A 地点 SS12(南から)



A 地点 SS12 下層(南から)




A 地点 SS13(南から)




A 地点 SS13 下層(南から)




A 地点 SS15(南から)



A 地点 SS16(南から)




A 地点 SS18(南から)




A 地点 SS19(南から)



A 地点 SS20(南東から)



A 地点 SS21(南から)



A 地点 SS22(南から)




A 地点 SS23(南東から)



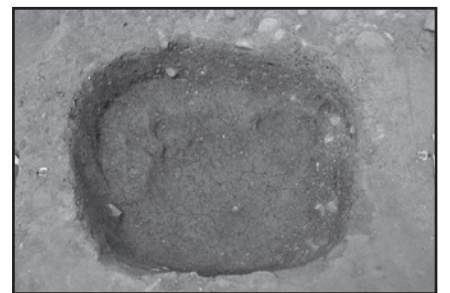
A 地点 SS25 下層(東から)



A 地点 SS27(南から)




A 地点 SS28(南から)



A 地点 SS28 下層(南から)




A 地点 SS29・SS30(東から)




A 地点 SS30・SS29(西から)



A 地点 SS31(北東から)



A 地点 SS32・SS48・  
SS49・SS50(南から)



A 地点礎石列・集積(南から)




A 地点 SS33 上層(東から)




A 地点 SS33 下層(西から)




A 地点 SS34 上層(東から)




A 地点 SS34 下層(西から)



A 地点 SS35(東から)



A 地点 SS37(西から)



A 地点 SS40(東から)



A 地点 SS41(南から)



A 地点 SS42(南から)



A 地点 SS42 西側セクション(西から)



A 地点 SS42 東側セクション(西から)




A 地点 SS44(南から)



A 地点 SS45(南から)



A 地点 SS46(南から)



A 地点 SS48(東から)



A 地点 SS49(北から)



A 地点 SS51(南から)



A 地点 SS51(南から)



A 地点 SS52(南から)



A 地点 SX1 上層(南東から)




A 地点 SX1(南東から)




A 地点 SX1 下層(南から)



B 地点 SK2・SK3・SK4(南から)




B 地点 SK6(西から)




B 地点 SK7・SK12(南から)



B 地点 SK8(西から)




B 地点 SK8(西から)




B 地点 SK10・SK9(西から)



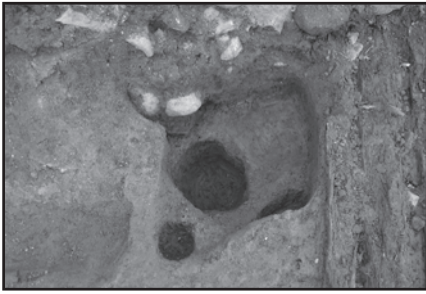
B 地点 SK11(西から)




B 地点 SK12(南から)




B 地点 SK13(南から)




B 地点 SK14(南から)



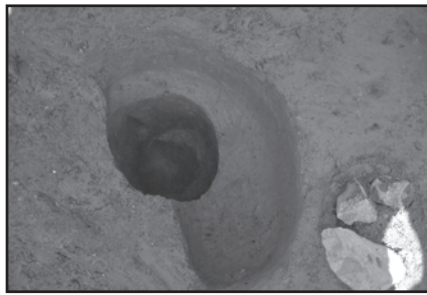
B 地点 SK15(南西から)




B 地点 SK16(南から)




B 地点 SK17(東から)



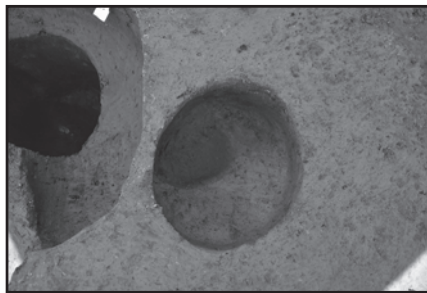
B 地点 SK19(南から)




B 地点 SK20(南東から)



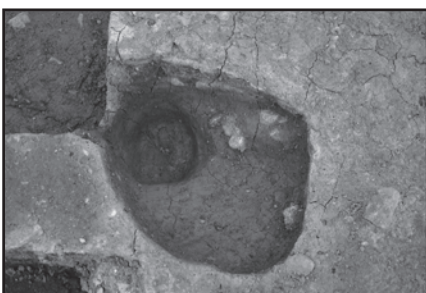
B 地点 SK21・SK18(南から)




B 地点 SK22(南から)




B 地点 SP1(南から)



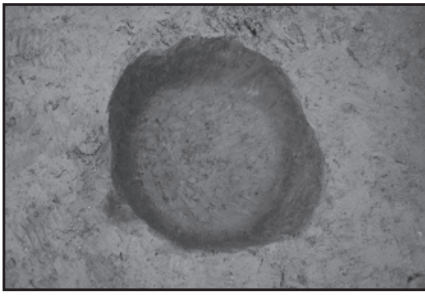
B 地点 SP2(南から)




B 地点 SP4(南から)




B 地点 SP5(南から)



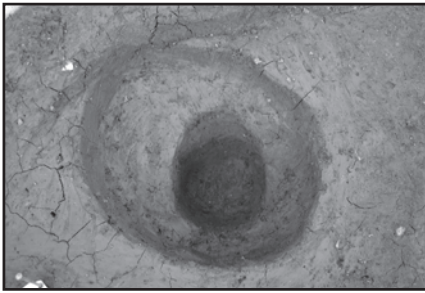
B 地点 SP6(南から)



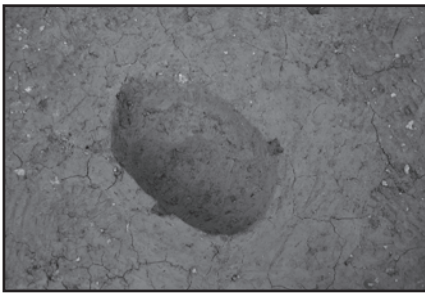
B 地点 SP7(南から)



B 地点 SP8(南から)



B 地点 SP9(南から)




B 地点 SP10(南から)




B 地点 SD2 木樁出土状況(南から)




B 地点 SD1(南から)




B 地点 SD3 木樁出土状況(東から)



B 地点 SD4・SD3  
木樋・竹樋出土状況(南から)



B 地点 SD4・SD3  
木樋・竹樋出土状況(南東から)




B 地点 SD4 木樋出土状況(東から)



B 地点 SS1(南から)



B 地点 SS2 構築状況(東から)




B 地点 SS3～SS7(南から)



B 地点 SS3(東から)




B 地点 SS4(東から)




C 地点 SK1(北から)



C 地点 SK2(南から)




C 地点 SK3(北から)

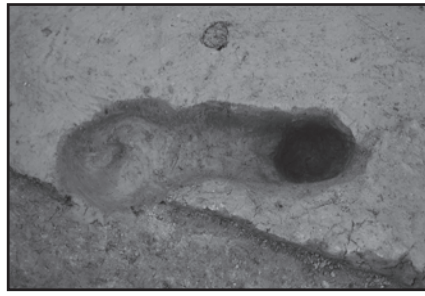


C 地点 SK4(南から)






C 地点 SK5(南から)



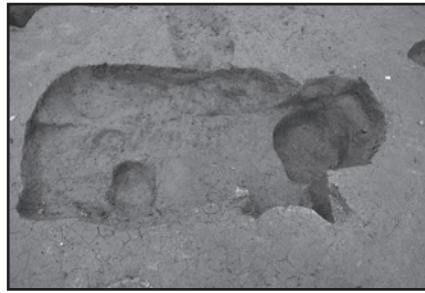
C 地点 SK6(西から)




C 地点 SK7(東から)



C 地点 SK8(南から)




C 地点 SK9・SK10(西から)




C 地点 SK12・SK11(北から)




C 地点 SK13(北から)




C 地点 SK14(東から)



C 地点 SK16(東から)




C 地点 SK17(南から)




C 地点 18(南から)




C 地点 SK19(南から)




C 地点 SK20(東から)



C 地点 SK21(西から)



C 地点 SK21(西から)



C 地点 SK23(南から)



C 地点 SK24・SS6 下層(西から)




C 地点 SK25 桶出土状況(南から)




C 地点 SK26(南から)




C 地点 SK28(南から)



C 地点 SK28(南から)



C 地点 SK29  
遺物出土状況(南東から)




C 地点 SK29(南から)



C 地点 SK33  
遺物出土状況(南から)




C 地点 SK33(南東から)




C 地点 SK34(北から)




C 地点 SK35・SK31・SK32(東から)



C 地点 SK37・SK38・SK36(東から)



C 地点 SK37・SK38(西から)




C 地点 SK39(南から)



C 地点 SK40(北から)



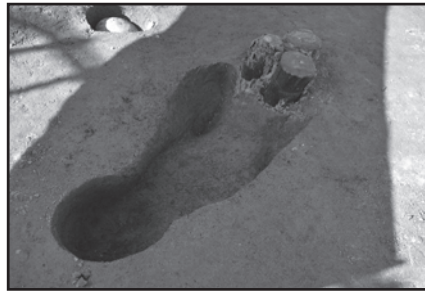
C 地点 SK42(北から)



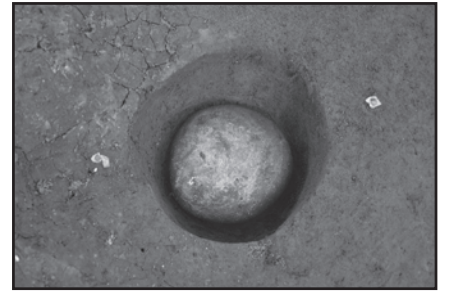
C 地点 SK43(南から)



C 地点 SK44(南から)



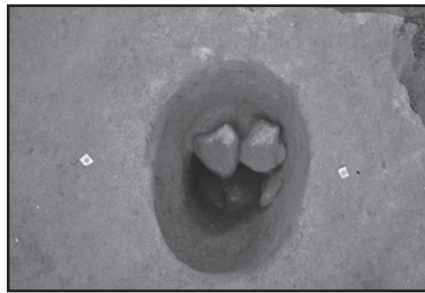
C 地点 SK45(南東から)



C 地点 SK46(南から)




C 地点 SK48・SK47(南から)




C 地点 SK49(南から)



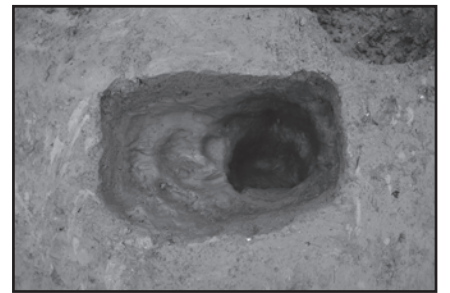
C 地点 SK50(東から)




C 地点 SK51(南から)




C 地点 SP25・SK52(南から)




C 地点 SP1(北から)




C 地点 SP2(南から)




C 地点 SP3(西から)



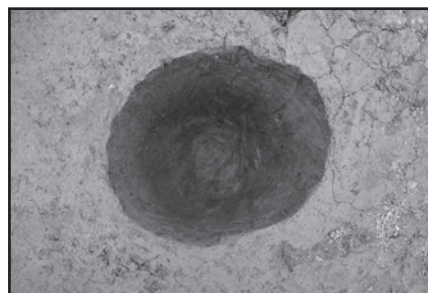
C 地点 SP4(南から)




C 地点 SP5(南から)



C 地点 SP6(東から)




C 地点 SP7(南東から)



C 地点 SP8(南から)



C 地点 SP9(南から)




C 地点 SP10(南から)



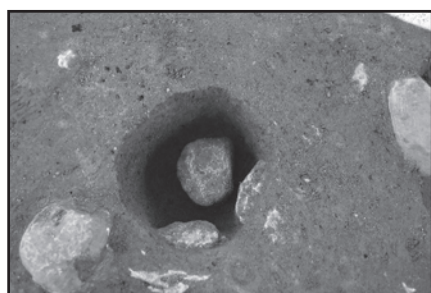
C 地点 SP11(南から)




C 地点 SP12(南から)




C 地点 SP13(南から)



C 地点 SP14(東から)



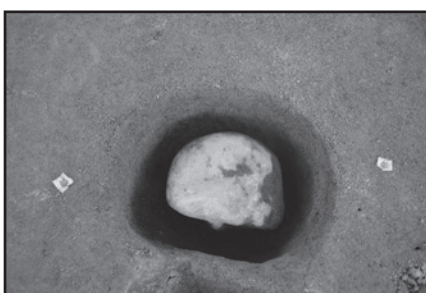
C 地点 SP15(南から)



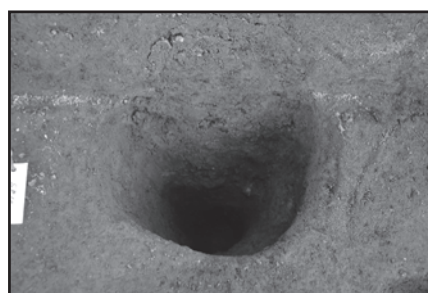
C 地点 SP16(南から)




C 地点 SP17(南から)




C 地点 SP18(南から)



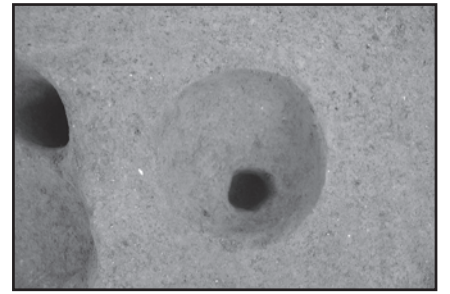
C 地点 SP19(南から)




C 地点 SP20(南から)




C 地点 SP21(南から)



C 地点 SP22(南から)



C 地点 SP23(南から)



C 地点 SP24(南から)




C 地点 SS1 ~ SS5・  
SS8 ~ SS10(南から)



C 地点 SS2・SS1(南から)




C 地点 SS3(西から)



C 地点 SS4(南から)



C 地点 SS5(東から)




C 地点 SS6 上層・SS7(南から)



C 地点 SS6 下層(北西から)




C 地点 SS8(東から)




C 地点 SS9・SS10・SS2(南から)




C 地点 SS9(東から)



C 地点 SS2・SS9 下層・  
SK30(南から)



C 地点 SS11(南から)



C 地点 SS12(西から)




C 地点 SD2 竹樋出土状況(南から)




C 地点 SD2  
継手接続状況(南東から)



C 地点 SD3・SK27  
竹樋出土状況(南から)




C 地点 SE3 桶出土状況(北から)



C 地点 SE3(南から)




C 地点 SE3 下層(北から)



C 地点 SE3 断割状況(北から)



C 地点 SX1 遺物出土状況(北から)



C 地点 SX4 上層(西から)



C 地点 SX4(西から)



C 地点 SX4  
甲州金出土状況(南から)



C 地点 SX4  
甲州金出土状況(南から)



C 地点拡張区 (南から)



C 地点拡張部 SX2(南から)




C 地点 SX2 構成部材



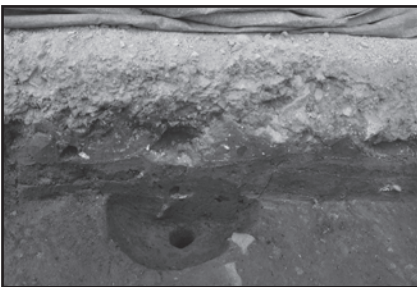
C 地点拡張区鉄釜出土状況 (南から)




C 地点 SX2 掘方 (南から)



D 地点 SK1(東から)




D 地点 SK2(東から)



D 地点 SK3 堆積状況 (東から)



D 地点甲州金出土状況 (北西から)




D 地点甲州金出土状況 (南から)




D 地点 SK3(北東から)




D 地点 SK4・SS2(南東から)



D 地点 SK5(東から)



D 地点 SK6(東から)




D 地点 SK7(南から)




D 地点 SK9(南から)




D 地点 SK10(北東から)




D 地点 SK12・SK11(東から)




D 地点 SK12・SK11(南東から)



D 地点 SK13(南東から)




D 地点 SK14(北から)



D 地点 SP1(東から)



D 地点 SS1  
遺物出土状況(南東から)



D 地点 SS1  
遺物出土状況(南西から)



D 地点 SS1 構築状況(東から)



D 地点 SS1 西側  
胴木敷設状況(東から)




D 地点 SS1 東側  
胴木敷設状況(東から)



D 地点 SS2 上層(南から)



D 地点 SS2 下層(南から)




D 地点 SD1・SD2(南から)







D 地点 SD1(南から)



相生工区 SK1(北から)



相生工区 SK2(東から)



相生工区 SK2 下層(東から)



相生工区 SK3(南から)



相生工区 SK4(南から)



相生工区 SK5(南から)




相生工区 SK5・SK4・SK3(南から)




相生工区 SK6・SK7(東から)




相生工区 SK6・SK7(南から)



相生工区 SK8(北から)



相生工区 SK9  
遺物出土状況(東から)



相生工区 SK10・SE1(西から)



相生工区 SK11  
遺物出土状況(北西から)




相生工区 SK11(北から)



相生工区 SK12  
遺物出土状況(南東から)



相生工区 SK12(北から)



相生工区 SK13(東から)



相生工区  
上水井戸敷設状況(北西から)



相生工区  
上水井戸敷設状況(北から)



相生工区竹樋出土状況(東から)



相生工区継手接続状況(北から)



相生工区 SK14・SK15(北から)



相生工区 SK14・SK15(北から)




相生工区 SK16(東から)



相生工区 SK16(北から)




相生工区 SK17(南から)



相生工区 SK18(南から)




相生工区 SK19(東から)




相生工区 SK19(南から)



相生工区 SK20・SS22(南から)




相生工区 SK20 桶出土状況(北から)




相生工区 SK21(南から)



相生工区 SK22(西から)



相生工区 SK22(南から)



相生工区 SK23 桶出土状況(南から)



相生工区 SK24(西から)



相生工区 SK25・SK26(北から)



相生工区 SK25・SK26(西から)



相生工区 SK25・26(北から)



相生工区 SK25・26(南から)



相生工区 SK27(北から)



相生工区 SK27(北から)



相生工区 SK27(北西から)



相生工区 SK27(北から)



相生工区 SK28(南から)



相生工区 SK29(北西から)




相生工区 SK29(北から)



相生工区 SS1 ~ SS7(南から)



相生工区 SS1・SS7 上層(南から)



相生工区 SS1・SS7  
桐木敷設状況(南から)



相生工区 SS1・SS7  
桐木撤去後(南から)



相生工区 SS1A トレンチ (北から)



相生工区 SS1A トレンチ (南から)




相生工区 SS1B トレンチ (南から)



相生工区 SS1C トレンチ (南から)



相生工区 SS1D トレンチ (南から)



相生工区 SS1E トレンチ (東から)




相生工区 SS1E トレンチ (西から)



相生工区 SS2・SS3・SS4 (西から)



相生工区 SS5 (南から)



相生工区 SS6 (北から)



相生工区 SS7 (西から)



相生工区 SS7 (北から)



相生工区 SS8 (西から)



相生工区 SS9・SS10 (南から)



相生工区 SS11(南から)



相生工区 SS12(西から)



相生工区 SK13(西から)



相生工区 SS14(西から)



相生工区 SS15(西から)



相生工区 SS16(南から)



相生工区 SS17(南から)




相生工区 SS18(南から)




相生工区 SS19(南から)



相生工区 SS20・SS22(西から)



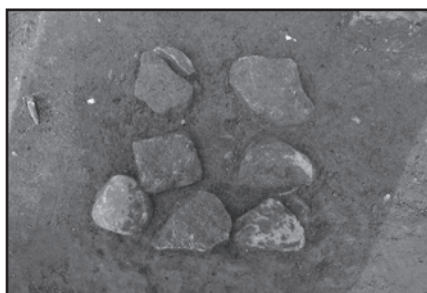
相生工区 SS20(南から)



相生工区 SS21(南から)



相生工区 SS23(南から)



相生工区 SS24(南から)



相生工区 SS24(南から)



相生工区 SS25(南から)



相生工区 SS26(南から)




相生工区 SS26(西から)



相生工区 SS26 下層(南から)



相生工区 SS27(南から)



相生工区 SP1(東から)



相生工区 SX2(南西から)



相生工区 SX4(北から)




相生工区 SX5(北から)



相生工区 SX12・NR1(北から)



相生工区 P1 遺物出土状況(北から)



相生工区 NR1(西から)

图版 64



①区出土遺物(1)



①-SP14



24




25

①-SS5



32

①-SS1



26



27



28



29



30



31

①-SX1



33



34

①- 遺構外



35



36



37



38



39



40



41



42



43



44



45



46



47



48




49



50



51



52



53



54




55



56



58



59



62



63



64



65




66



74



75



60



67



68



69



70



71



72



73



76

①区出土遺物(2)



②区出土遺物(1)



②区出土遺物(2)

图版 68



③区出土遺物(1)

③-SD3



174

③-遺構外



③-SX1




175



185



③区出土遺物(2)





⑤区出土遺物(1)

⑤-SX 1



⑤- 遺構外



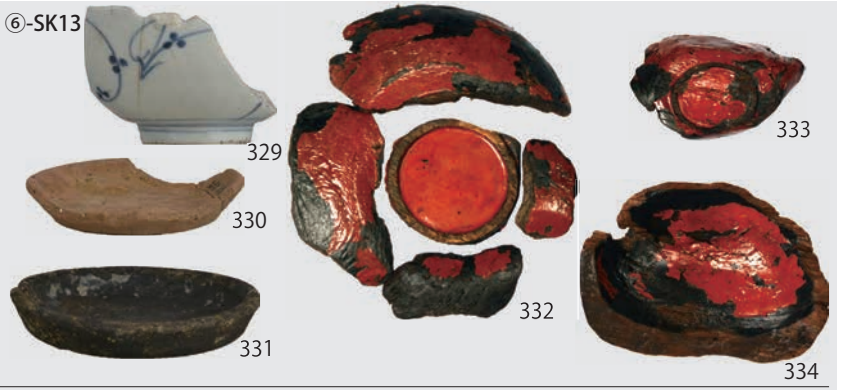
⑤区出土遺物(2)



⑥-SK2




⑥-SK13



⑥-SK6




⑥-SK17



⑥-SK14



⑥-SK18



⑥区出土遺物(1)

⑥-SK20



350



351

352

353

⑥-SK22



360



354

355

356

⑥-SK34



361



362



363



357

358

359

⑥-SK37



364



365

⑥-SK45



366

⑥-SK53



367

⑥-SK54




368

⑥-SK56



369



371

⑥-SK57



376



373



374



375



370



372

⑥-SS1



377



378



379



380



381

⑥-SS2



382



383



384



385



386



387



⑥-SS10



388



389



⑥-SX4



391



390



396



399

⑥-遺構外



392



393



394



395



397



398



400



403



404



405



406




401



407



410



413



402



408



411



414



416



409



412



415



417

⑥区出土遺物(3)



⑦区出土遺物(1)

⑦-SK15



⑦-SK16



⑦-SK17



⑦-SK19



⑦-SK21



484

⑦-SK22



485



488



491



486



489



492



487



490



493



494



497



500



503



507



495



498



501



504



508



510



496



499



502



505



506



509



511



512



515



519




520



521



522



513



516



514



517



523



518



524



525



526



527



528



531



529



532



533



530



534

⑦-SK22



⑦-SK23



⑦-SK24



⑦区出土遺物(4)

⑦-SK24



⑦-SK29



⑦-SK32



⑦区出土遺物(5)






⑦-SK32



⑦-SK35



⑦-SK36



⑦-SK37




⑦区出土遺物(6)

⑦-SK37



⑦- 遺構外




⑦区出土遺物(7)

⑧-A-SK1



677

⑧-A-SS1



678

679

680

⑧-A- 遺構外



681

682

683

684

685

686

687

688

689

690

691

692

693

694

⑧-B-SK1



695

⑧-B-SK7



696

697

698

699

⑧-B- 遺構外



700

702

704

706

701

703

705

707



708

⑧区出土遺物(1)

图版 84

⑧-B- 遺構外



⑧-C-SK1



⑧-C-SK2



⑧-C-SS1



⑧-C- 遺構外



⑧-C- 遺構外



751



755



759



762



752



756



760



763



753



757



761



764



754



758



765



766



767



774



768



771



775



769



772



776



770



773



777

⑧区出土遺物(3)

A-SK1



A-SK3



A-SK10



A-SK15



A-SK15



828



829



830



831



832



833



834



835



836



837



838



839



840



841



842



843



844



845



846



847



848



849



850



851



852



853



854



855



856



857



858



859



860

A地点出土遺物(2)

A-SK15



A地点出土遺物(3)



A-SK15



889



890



891



892



893



894



895



896



897

A地点出土遺物(4)

图版 90

A-SK16



898

A-SK18



901



899



900

A-SK19



902



903



904



905



906



907



908



909



910



911




912



913



914



915



916



917



918



919



920



921



922



923



924



925



928



926



927




929



930

A地点出土遺物(5)

A-SK21



A-SK23



A地点出土遺物(6)

图版 92



A地点出土遺物(7)



A 地点出土遺物 (8)

A-SK38



A-SK39



A-SK40



A地点出土遺物(9)

A-SK43



A-SK44




A地点出土遺物 (10)

图版 96



A地点出土遺物(11)





A地点出土遺物(12)

A-SE1



A- 遺構外



A 地点出土遺物 (13)



B地点出土遺物(1)

B-SK2



1312



1313



1314



1315



1316



1317



1318



1319



1320



1321

B-SK3



B-SK4




B-SK15



B- 遺構外



B-SS1



B地点出土遺物(3)




C 地点出土遺物 (1)

C-SK29



C 地点出土遺物 (2)

C-SK29







C地点出土遺物(3)






C 地点出土遺物 (4)



C 地点出土遺物 (5)



C 地点出土遺物 (6)

C-SX2



C 地点出土遺物 (7)

C-SX4




C- 遺構外



C 地点出土遺物 (8)



D地点出土遺物(1)



D地点出土遺物(2)

D-SK11





D地点出土遺物(3)



D-SK11



D地点出土遺物(4)



D 地点出土遺物 (5)

相生-SK1



相生-SK3



相生-SK4



相生-SK5



相生工区出土遗物(1)

相生-SK6



相生工区出土遺物(2)

相生-SK7



相生工区出土遺物(3)

相生-SK9



相生-SK10



相生-SK10



相生工区出土遺物(5)



2128



2129



2130



I



2132



2133



2134



2131



2135



2136



2137



2138



2139



2140



2141



2142



2143



2144



2145



2146



相生-SK10



2147



2148



2149



2150



2151



2152



2153



2154

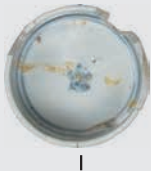


2155

相生-SK11



2156



2157




2158



2159



2160




2161




2162



2163



2164



2165



2166



2167



2168



2169



2170



2171



2172



2173



2174



2175



2176



2177



2178

相生-SK11



相生工区出土遺物 (8)

相生-SK11



相生工区出土遺物(9)

相生-SK11



相生工区出土遺物 (10)

相生-SK11



2274



2275



2276



2277



2278



2280



2281



2282



2279



2283



2284



2285



2286



2287



2288



2289



2290



2291



2292



2293



2296



2297



2294



2298



2299



2300



2301



2295



2302



2303



2304



2305



2306

相生工区出土遺物 (11)

相生-SK12



相生工区出土遺物 (12)

相生-SK12



相生工区出土遺物 (13)



相生工区出土遺物 (14)



相生-SK12



2416



2418



2420



2421



2422



2417




2419



2423



2424



2425



2427



2428



2426



2429



2430



2431



2432



2433



2434



2435



2436



2438



2439



2440



2441



2437



2442



2443



2444

相生工区出土遺物 (15)

图版 130

相生-SK12



相生工区出土遺物 (16)

相生-SK12



2472



2473



2474



2475



2476



2477



2478



2479



2480



2481



2482



2483



2484



2485



2486



2487



2488



2489



2490


相生-SK14



2491



2492



2493



2494



2495



2496



2497



2498




2499



2500



2501



2502



2503



2504



2505



2506

相生工区出土遺物 (17)

图版 132


相生-SK15



相生-SK16



相生-SK17



相生工区出土遺物 (18)


相生-SK17



相生-SK19



相生-SK20



相生工区出土遺物 (19)

图版 134

相生-SK27



相生-SK29



相生-SD1



相生-SS1



相生-P1



相生 - 遺構外



相生工区出土遺物 (21)

# 報告書抄録

ふりがな	こうふじょうかまちいせき 20
書名	甲府城下町遺跡 XX
副書名	都市計画道路和戸町竜王線整備事業に伴う発掘調査（I・II・相生工区）
巻次	
シリーズ名	甲府市文化財調査報告書
シリーズ番号	第107集
発行者	甲府市教育委員会
編著者	萩野谷 主税
編集機関	昭和測量株式会社
所在地	〒400-0032 山梨県甲府市中央3丁目11番27号 TEL055-235-4448
発行年月日	令和2(2020)年2月28日

ふりがな	ふりがな	コード	世界測地系		調査期間	調査面積	調査原因	
所収遺跡名	所在地	市町村	遺跡番号	北緯				東経
こうふじょうかまちいせき	こうふしちゅうおう4ちょうめ	19201	253	35° 39'28"	138° 34'22"	I工区 平成29年1月30日～ 平成30年3月20日	975㎡	都市計画道路和戸町竜王線整備事業
甲府城下町遺跡	甲府市中央4丁目					II・相生工区 平成30年3月13日～ 平成31年3月25日		

所収遺跡名	種別	主な時代	主な遺構	主な遺物	特記事項
甲府城下町遺跡	城下町	近世 近代	土坑・ピット・用水路跡・上水遺構・井戸・礎石・廃棄土坑・埋桶・埋甕・木組み遺構	磁器・陶器・土器・瓦・土製品・木製品・石製品・金属製品・ガラス製品	町人地、上連雀町及び柳町四丁目の調査

甲府市文化財調査報告書 第107集

## 甲府城下町遺跡 XX

—都市計画道路和戸町竜王線整備事業に伴う発掘調査（I・II・相生工区）—

令和2年(2020)年2月28日 発行

発行 甲府市教育委員会

〒400-8585 山梨県甲府市丸の内1丁目18番1号 TEL 055-223-7324

編集 昭和測量株式会社

〒400-0032 山梨県甲府市中央3丁目11番27号 TEL 055-235-4448

印刷 株式会社内田印刷所

〒400-0032 山梨県甲府市中央2丁目10番18号 TEL 055-233-0188