

西田遺跡 村中遺跡

《本文編》

北関東自動車道(高崎～伊勢崎)地域
埋蔵文化財発掘調査報告書第12集

2002

日本道路公団
(財)群馬県埋蔵文化財調査事業団

『西田遺跡』正誤表

頁	行	誤	正
37	5	① 棺形態	⑤ 棺形態
37	13	② 被葬者	⑥ 被葬者
37	17	③ 副葬品	⑦ 副葬品
136	表 No.119 の 「特徴」欄	刻字「」あり	刻字あり
195	10	④ 主軸方位 187 号土坑が…	1 行すべて削除
195	11	⑤ 出土遺物	④ 出土遺物
481	5・6	③ 特徴 性格は不明のものが…	2 行すべて削除

西 田 遺 跡 村 中 遺 跡

《本 文 編》

北関東自動車道(高崎～伊勢崎)地域
埋蔵文化財発掘調査報告書第12集

2002

日 本 道 路 公 団
(財)群馬県埋蔵文化財調査事業団



西田遺跡As-B下面全景



村中遺跡As-B下面全景



遺跡遠景（南上空から）



西田遺跡 出土陶磁器1



西田遺跡 出土陶磁器2



村中遺跡出土瀬戸美濃系陶磁器



村中遺跡出土肥前系陶磁器

序

北関東自動車道は、本県高崎市内で関越自動車道から分岐して、茨城県那珂湊にいたる延長約150kmの高速自動車国道であります。その間、群馬・栃木・茨城各県の主要都市及び東北自動車道・常磐自動車道を結び、地域社会の発展に大きな役割を果たすものと期待されております。

この北関東自動車道の高崎～伊勢崎間約15kmの建設に先立って、平成7年6月から36の遺跡で発掘調査が行われておりますが、当事業団ではそのうちの、31遺跡の発掘調査を担当しております。本書は、そのうちの前橋南インターチェンジにあたる『西田遺跡・村中遺跡』の発掘調査報告書です。

本遺跡からは、平安時代の火山灰に覆われた水田跡などが確認され、当時の農業経営や火山の噴火という自然災害と人間との関わりを知る上で、また、古代の群馬県平野部の土地利用歴史を知る上で貴重な遺跡であると確信しております。

この報告書は、考古学研究者はもちろん、郷土の歴史に関心をお持ちの県民の皆様の研究にも大いに役立つものと確信しております。

最後になりますが、日本道路公団東京建設局、同高崎工事事務所、群馬県教育委員会文化財保護課、前橋市教育委員会、地元関係者の皆様には、発掘調査から本報告書刊行まで終始ご協力を賜り、心から感謝の意を表すとともに、発掘調査に携わった作業員の方々の労をねぎらい序といたします。

平成 14 年 3 月

財団法人群馬県埋蔵文化財調査事業団

理事長 小野 宇三郎

例 言

1 本書は、北関東自動車道建設に伴い事前調査された西田遺跡（遺跡略号KT-070）・村中遺跡（遺跡略号KT-060）の発掘調査報告書である。本書における報告は、西田遺跡・村中遺跡から検出された遺構・遺物を対象とする。

2 西田遺跡は、群馬県前橋市鶴光路町318～325・331～337・357～368・371・374番地、新堀町36・37番地に所在し、村中遺跡は、群馬県前橋市鶴光路町141・338・339番地に所在する。

3 西田遺跡の遺跡名は、隣接する県道朝倉玉村線道路改良工事に伴う調査の「西田遺跡」をそのまま使用し、村中遺跡の遺跡名も、近接する前橋市調査の「村中遺跡」をそのまま使用している。

4 本遺跡の発掘調査は、平成9年度が日本道路公団の委託を受けた群馬県教育委員会が、財団法人群馬県埋蔵文化財調査事業団に委託して実施されたもので、平成10年度は日本道路公団から財団法人群馬県埋蔵文化財調査事業団が委託を受け実施されたものである。整理事業は、日本道路公団から財団法人群馬県埋蔵文化財調査事業団が委託を受け実施したものである。

5 発掘調査期間、整理期間は次のとおりである。

西田遺跡 発掘調査 平成9年4月1日～平成10年9月30日

整理事業 平成11年4月1日～平成13年7月31日

村中遺跡 発掘調査 平成10年4月1日～平成11年3月31日

整理事業 平成13年8月1日～平成13年12月31日

6 発掘調査及び整理事業の体制は次のとおりである。

事務担当 菅野 清、小野宇三郎、原田恒弘、赤山容造、吉田 豊、渡辺 健、住谷 進、神保侑史、水田 稔、能登 健、津金澤吉茂、小淵 淳、坂本敏夫、大島信夫、西田健彦、国定 均、井上 剛、小山建夫、笠原秀樹、須田朋子、吉田有光、柳岡良宏、宮崎忠司、岡島伸昌、森下弘美、片岡徳雄、田中賢一、大澤友治、吉田恵子、並木綾子、今井もと子、内山佳子、佐藤美佐子、本間久美子、星野美智子、本地友美、北原かおり、狩野真子、若田 誠、松下次男、浅見宣記、吉田 茂、蘇原正義

調査担当

西田遺跡 井野修二、坂口 一、金井 武、児島良昌、新井 仁、蜂須賀里佳、斉藤英敏、小野田孝美、松島久仁治、深澤敦仁、金井仁史、長沼孝則、長岡将之、須田貞崇、佐藤理重、鹿取 涉

村中遺跡 新井 仁、長沼孝則、鹿取 涉

整理担当 新井 仁

7. 本書作成の担当はつぎのとおりである。

編集 新井 仁

本文執筆 第I章第1節 西田健彦、第VI章第1節 株式会社古環境研究所、第VI章第2節 宮崎重雄、第VI章第3節 パリノ・サーヴェイ株式会社、前記以外 新井 仁

遺構写真撮影 各発掘調査担当

遺物写真撮影 佐藤元彦

金属器保存処理 関 邦一、小材浩一、土橋まり子、高橋初美

木製品実測等 伊東博子、田中のぶ子、藤井文江

遺物機械実測 佐藤美代子、田中富子、富沢スミ江、小菅優子

整理作業 伊藤淳子、金子恵子、富永セン、尾田正子、土田三代子、深代初子

- 8 西田遺跡の土層とテフラ・プラントオパール・花粉分析は、株式会社古環境研究所に、木製品の樹種同定はパリノ・サーヴェイ株式会社に、人骨鑑定は宮崎重雄（群馬県立大間々高校）、石材鑑定は飯島静男（群馬県地質研究会）にそれぞれ依頼した。
- 9 肥前系陶磁器の一部については、大橋康二（佐賀県教育委員会文化課）、瀬戸美濃系陶磁器については仲野泰裕（愛知県陶磁資料館）、村中遺跡の近世屋敷については、石井榮一（世田谷区教育委員会）の諸氏に指導を受けた。
- 10 発掘調査資料、出土遺物は群馬県埋蔵文化財調査センターに保管している。
- 11 発掘調査及び報告書作成では以下の方々にご協力・ご指導いただいた。記して感謝の意を表す。
前橋市教育委員会、地元関係者各位

凡 例

- 1 挿図中に使用した方位は、座標北を表している。座標系は、国家座標第IX系である。
- 2 遺構断面実測図、等高線に記した数値は標高を表し、単位はmを用いた。
- 3 遺構名称は遺跡別に遺構種類ごとに通し番号をつけ、番号・遺構種類名で呼称した。なお、水田は調査面を付して呼称した。また本文中（第III・IV章）では、各節ごとに調査面の時代順に記載し、遺構・遺物に分けて報告している。
- 4 遺物番号は時代ごとの通し番号とし、遺構に関係なく器種・分類順に記載した。番号は遺構図、遺物実測図、遺物観察表、遺物写真図版とも一致している。遺構図中の遺物番号前の丸囲み数字は、調査面を表す。
- 5 遺構・遺物実測図の縮尺率は原則として以下のとおりとしたが、統一できないものも多いため、それぞれの図中に記載した縮尺を参照されたい。

遺構 竪穴住居、掘立柱建物、土坑・ピット(一部を除く)－平面図・断面図 1：80

竪穴住居カマド、土坑・ピットの一部(遺物の多いもの)－平面図・断面図 1：40

溝－平面図 1：200 断面図 1：80

水田－平面図 1：200

遺物 大形土器、大形石器・石製品、木器・木製品(を除く)－ 1：4、1：6

小形土器、小形石器・石製品、一部土製品・漆器－ 1：3





一部土製品、一部石製品、金属製品－ 1：2



















銅銭－ 2：3 石鏃・一部玉類－ 1：1

- 6 本書では、テフラの呼称として下記の略語を用いる。

テフラ等の名称	略語	降下年代
浅間A軽石	As-A	1783(天明3)年
浅間Bテフラ	As-B	1108(天仁元)年
榛名ニツ岳伊香保テフラ	Hr-FP	6世紀中葉
榛名ニツ岳渋川テフラ	Hr-FA	6世紀初頭
浅間C軽石	As-C	4世紀初頭

- 7 本書の図版に使用したスクリーンパターンは、次のことを示す。下記以外は図版ごとに凡例を示す。

遺構 遺構下  焼土  炭化物・灰 
 As-B 1次堆積層 

遺物 須恵器断面  陶器釉部分  煤・油煙・漆 
 黒色処理  石器使用面 
 古式土師器甕  古式土師器壺  古式土師器高坏・埴  土師器甕・壺 
 土師器坏・高坏  須恵器甕・壺  須恵器坏・碗・蓋 
 陶磁器碗・皿・香炉  陶磁器甕・壺・鉢  土師質土器  軟質陶器 
 石製品・金属製品・土製品  遺構の時期より古い遺物 

- 8 遺構の主軸方位・走向は、カマドを持つ住居の場合、カマドのある辺に直角の方向を主軸とし、それ以

外の遺構は、長軸方向で北から東西90°以内を主軸とした。表記は北を基準とし、東に傾いた場合N-○°-Eとした。遺構の面積は、竪穴住居は「面積」に上端を計測した値を記載し、「床面積」にカマドを除いた下端を計測した値を記載した。他の遺構は上端を計測した。計測はプランメーターで3回行いその平均値を採用した。水田の計測は畦畔の下端でおこなった。

遺構・遺物の計測値で、全体を計測できないものについては、現存の値を記載し〔 〕で表した。推定で全体がわかるものについては()で表した。

9 土器実測図中、残存量が1/2以下のものについては180°回転して図上復元した。この場合、実測線を中心線から離している。また土器断面図割れ口は、実線のものが輪積痕を、点線がそれ以外の欠損を表す。

10 遺物観察表の記載方法は以下のとおりである。

- ・計測値の()は推定値を、〔 〕は現存値を示す。単位は特に記載のない限り、cm・gを用いた。
- ・土器の色調は、農林水産省農林水産技術会議事務局監修・財団法人日本色彩研究所色監修『新版標準土色帖 1988年版』に基づいている。
- ・胎土表記中の細砂・粗砂・礫は、径2mm以上を礫、径2～0.2mmを粗砂、径0.2mm以下を細砂とした。

11 本書で掲載した地図は、下記のものを使用した。

国土地理院 地形図 1：25,000「高崎」「前橋」

国土地理院 地勢図 1：200,000「長野」「宇都宮」

前橋市都市計画図 1：2,500

目次

口絵

序

例言

凡例

第I章 発掘調査の実施と経過

第1節 調査に至る経緯と調査の経過	1
(1) 調査に至る経緯	1
(2) 発掘調査の経過	1
(3) 整理作業の経過	1
第2節 調査の方法	3
(1) 遺跡名の選定	3
(2) 調査区の設定	3
(3) グリッド設定	4
(4) 遺構の調査	4
(5) 遺物の整理	4
第3節 基本土層	5

第II章 遺跡を取りまく環境

第1節 地理的環境	8
第2節 歴史的環境	10

第III章 検出された遺構と出土遺物—西田遺跡

第1節 近世・近現代・時期不明	19
(1) 概要	20
(2) 遺構	20
溝	20
土坑墓	36
土坑・ピット	63
(3) 遺構外遺物出土状況	65
(4) 遺物	72
第2節 中世	148
(1) 概要	149
(2) 遺構	149
掘立柱建物	149
溝	150
土坑・ピット	189
(3) 遺構外遺物出土状況	202
(4) 遺物	206
第3節 平安時代末期 (As-B下面)	213
(1) 概要	214

(2) 遺構	水田	214
	溝	215
第4節	古墳時代後期～平安時代 (Hr-FA下相当面)	280
(1) 概要		281
(2) 遺構	竪穴住居	281
	掘立柱建物・柵列	287
	集石遺構	289
	溝	293
	土坑・井戸・ピット	317
	水田	359
(3) 遺構外遺物出土状況		359
(4) 遺物		398
第5節	古墳時代前期	471
(1) 概要		472
(2) 遺構	溝	472
	土坑・井戸・ピット	477
	水田	481
(3) 遺構外遺物出土状況		493
(4) 遺物		502
第6節	古墳時代前期以前	517
(1) 概要		518
(2) 遺構	溝	518
	土坑・ピット	531
(3) 遺構外遺物出土状況		534
(4) 遺物		534
第IV章	検出された遺構と出土遺物—村中遺跡	
第1節	近世・近現代・時期不明	539
(1) 概要		539
(2) 遺構	掘立柱建物	540
	溝・館跡	540
	土坑墓・土坑・ピット	550
(3) 遺構外遺物出土状況		555
(4) 遺物		556
第2節	中世	576
(1) 概要		576
(2) 遺構	掘立柱建物	576
	溝	578
	土坑・ピット	585

(3) 遺構外遺物出土状況	590
(4) 遺物	590
第3節 平安時代末期 (As-B下面)	593
(1) 概要	593
(2) 遺構	593
水田	
ピット	604
第4節 古墳時代後期～平安時代 (Hr-FA下相当面)	605
(1) 概要	605
(2) 遺構	605
溝	
土坑・ピット	606
(3) 遺構外遺物出土状況	611
(4) 遺物	613
第5節 古墳時代前期	615
(1) 概要	615
(2) 遺構	615
溝	
土坑・ピット	617
水田	619
(3) 遺構外遺物出土状況	630
(4) 遺物	632
第6節 古墳時代前期以前	634
(1) 概要	634
(2) 遺構	634
溝	
土坑・ピット	638
(3) 遺構外遺物出土状況	641
(4) 遺物	641
第V章 自然化学分析	
第1節 群馬県西田遺跡の自然科学分析	645
第2節 西田遺跡出土のヒトの歯	667
第3節 西田遺跡・村中遺跡から出土した木材の樹種	687
第VI章 調査の成果と問題点	
第1節 土地利用の変遷について	697
第2節 As-B下水田について	702
第3節 近世土坑墓について	705
抄録	707

挿図目次

第 1 図	遺跡位置図	2	第 53 図	近世以降出土遺物 7	軟質陶器火鉢・内耳鍋・焙烙	81
第 2 図	調査区指定図	3	第 54 図	近世以降出土遺物 8	軟質陶器焙烙・釜輪	不明
第 3 図	グリッド設定図	4	第 55 図	近世以降出土遺物 9	軟質陶器焜炉	不明
第 4 図	旧石器トレンチ位置図	5	第 56 図	近世以降出土遺物 10	瓦 土鈴 土玉 土人形	84
第 5 図	基本土層図・基本土層作成地点位置図	6	第 57 図	近世以降出土遺物 11	砥石 石臼 五輪塔	85
第 6 図	遺跡周辺地形区分図	9	第 58 図	近世以降出土遺物 12	石仏 台座	86
第 7 図	周辺遺跡位置図	14	第 59 図	近世以降出土遺物 13	石仏 鉄製品(火打ち金・鉄?)	87
第 8 図	時期別周辺遺跡分布図	15	第 60 図	近世以降出土遺物 14	鉄製品(刀子・蹄鉄・その他)	88
第 9 図	時期別周辺水田遺跡分布図	16	第 61 図	近世以降出土遺物 15	鉄製品 銅製品(煙管・不明)	89
第 10 図	西田・村中遺跡周辺 As-B 下水田位置図	17	第 62 図	近世以降出土遺物 16	銅銭(北宋銭・明銭	
	西田遺跡				・寛永通寶)	90
第 11 図	近世以降・時期不明遺構位置図	19	第 63 図	近世以降出土遺物 17	銅銭(寛永通寶)	91
第 12 図	近世以降・時期不明溝部分位置図 1	23	第 64 図	近世以降出土遺物 18	銅銭(寛永通寶)	92
第 13 図	近世以降・時期不明溝部分位置図 2	24	第 65 図	近世以降出土遺物 19	銅銭(寛永通寶)	93
第 14 図	近世以降・時期不明溝部分位置図 3	25	第 66 図	近世以降出土遺物 20	銅銭(寛永通寶)	94
第 15 図	近世以降・時期不明溝部分位置図 4	26	第 67 図	近世以降出土遺物 21	銅銭(寛永通寶)	95
第 16 図	近世以降・時期不明溝 1 (3・5~7・66号溝)	27	第 68 図	近世以降出土遺物 22	銅銭(寛永通寶)	96
第 17 図	近世以降・時期不明溝 2 (29・48・54・55・74号溝)	28	第 69 図	近世以降出土遺物 23	銅銭(寛永通寶)	97
第 18 図	近世以降・時期不明溝 3 (95・101・102・ 107~109号溝)	30	第 70 図	近世以降出土遺物 24	銅銭(寛永通寶)	98
第 19 図	近世以降・時期不明溝 4 (113・158号溝)	31	第 71 図	近世以降出土遺物 25	銅銭(寛永通寶)	99
第 20 図	近世以降・時期不明溝 5 (132・136号溝)	32	第 72 図	近世以降出土遺物 26	銅銭(寛永通寶)	100
第 21 図	近世以降・時期不明溝 6 (154・160・164・170・171 176号溝)	33	第 73 図	近世以降出土遺物 27	銅銭(寛永通寶)	101
第 22 図	近世以降・時期不明溝 7 (220・229号溝)	34	第 74 図	近世以降出土遺物 28	銅銭(寛永通寶)	102
第 23 図	近世以降・時期不明溝 8 (222・227号溝)	35	第 75 図	近世以降出土遺物 29	銅銭(寛永通寶)	103
第 24 図	近世以降・時期不明溝 9 (238号溝・As-A 廃棄溝)	36	第 76 図	近世以降出土遺物 30	銅銭(寛永通寶)	104
第 25 図	近世土坑墓位置図	44	第 77 図	近世以降出土遺物 31	銅銭(寛永通寶)	105
第 26 図	近世土坑墓 1 (171~175号土坑)	45	第 78 図	近世以降出土遺物 32	銅銭(寛永通寶・不明・ 天保通寶)	106
第 27 図	近世土坑墓 2 (176~181号土坑)	46	第 79 図	近世以降出土遺物 33	木製品(漆器碗・扇子)	107
第 28 図	近世土坑墓 3 (182~184・186・188・189号土坑)	47	第 80 図	近世以降出土遺物 34	木製品(膳?・桶側板)	108
第 29 図	近世土坑墓 4 (191号土坑)	48	第 81 図	近世以降出土遺物 35	木製品(桶側板)	109
第 30 図	近世土坑墓 5 (190・192~195号坑)	49	第 82 図	近世以降出土遺物 36	木製品(桶側板)	110
第 31 図	近世土坑墓 6 (196~198・200号土坑)	50	第 83 図	近世以降出土遺物 37	木製品(桶側板)	111
第 32 図	近世土坑墓 7 (199・204・205号土坑)	51	第 84 図	近世以降出土遺物 38	木製品(桶側板)	112
第 33 図	近世土坑墓 8 (206~209・211・213号土坑)	52	第 85 図	近世以降出土遺物 39	木製品(桶底板・側板)	113
第 34 図	近世土坑墓 9 (212・216・217号土坑)	53	第 86 図	近世以降出土遺物 40	木製品(桶底板・側板)	115
第 35 図	近世土坑墓 10 (214・215号土坑)	54	第 87 図	近世以降出土遺物 41	木製品(桶側板)	116
第 36 図	近世土坑墓 11 (218・222号土坑)	55	第 88 図	近世以降出土遺物 42	木製品(桶底板)	117
第 37 図	近世土坑墓 12 (219~221号土坑)	56	第 89 図	近世以降出土遺物 43	木製品(桶側板)	118
第 38 図	近世土坑墓 13 (223~226号土坑)	57	第 90 図	近世以降出土遺物 44	木製品(桶側板)	119
第 39 図	近世土坑墓 14 (227~229・241・242号土坑)	58	第 91 図	近世以降出土遺物 45	木製品(桶底板・側板)	120
第 40 図	近世土坑墓 15 (230・259・243~245号土坑)	59	第 92 図	近世以降出土遺物 46	木製品(桶側板)	121
第 41 図	近世土坑墓 16 (246~249号土坑)	60	第 93 図	近世以降出土遺物 47	木製品(桶底板・側板)	122
第 42 図	近世土坑墓 17 (262・269・263・264号土坑)	61	第 94 図	近世以降出土遺物 48	木製品(桶底板)	123
第 43 図	近世土坑墓 18 (265~268号土坑)	62	第 95 図	近世以降出土遺物 49	木製品(桶側板)	125
第 44 図	近世以降・時期不明土坑 (1・185・187・210号土坑)	63	第 96 図	近世以降出土遺物 50	木製品(桶底板・側板)	126
第 45 図	近世以降・時期不明ピット (157・158・160・162・163・ 165~173・176・183・185~193Aピット)	64	第 97 図	近世以降出土遺物 51	木製品(桶底板)	127
第 46 図	中近世遺構外遺物出土分布図	71	第 98 図	近世以降出土遺物 52	木製品(その他)	129
第 47 図	近世以降出土遺物 1 陶器碗 磁器碗	75	第 99 図	中世遺構位置図	148	
第 48 図	近世以降出土遺物 2 磁器碗・小杯 陶器皿	76	第 100 図	中世堀立柱建物	149	
第 49 図	近世以降出土遺物 3 陶器皿 磁器皿 土師質土器皿	77	第 101 図	中世溝部分位置図 1	156	
第 50 図	近世以降出土遺物 4 土師質土器皿 陶器・ 軟質陶器香炉 陶器蓋・甕	78	第 102 図	中世溝部分位置図 2	157	
第 51 図	近世以降出土遺物 5 陶器壺・德利・大皿・鉢	79	第 103 図	中世溝部分位置図 3	158	
第 52 図	近世以降出土遺物 6 陶器摺り鉢・捏ね鉢 軟質陶器鉢・火鉢	80	第 104 図	中世溝部分位置図 4	159	
			第 105 図	中世溝部分位置図 5	160	
			第 106 図	中世溝 1 (51・57・58・61~65・84号溝)	161	
			第 107 図	中世溝 2 (51・57・58・61~65・84号溝)	162	
			第 108 図	中世溝 3 (52・53・67・68号溝)	163	
			第 109 図	中世溝 4 (56・60・69~72号溝)	164	

第110図	中世溝 5 (1・4・8・19号溝) ……165	第166図	As-B下水田19 ……240
第111図	中世溝 6 (10・13・14・20号溝) ……166	第167図	As-B下水田20 ……241
第112図	中世溝 7 (15~18・21・22号溝) ……167	第168図	As-B下水田21 ……242
第113図	中世溝 8 (24・28・30・42・43・49・50号溝) ……168	第169図	As-B下水田22 ……243
第114図	中世溝 9 (23・40・41・150・159・162・163号溝) ……169	第170図	As-B下水田23 ……244
第115図	中世溝10 (32・33・34・149・37・38・96・ 161号溝) ……171	第171図	As-B下水田24 ……245
第116図	中世溝11 (44~47号溝) ……173	第172図	As-B下水田25 ……246
第117図	中世溝12 (25・27・31・76・77号溝) ……174	第173図	As-B下水田26 ……247
第118図	中世溝13 (78~80号溝) ……175	第174図	As-B下水田27 ……248
第119図	中世溝14 (75・82・86・88・89号溝) ……176	第175図	As-B下水田28 ……249
第120図	中世溝15 (93・98・99・167・100・106・111号溝) ……177	第176図	As-B下水田29 ……250
第121図	中世溝16 (110・114~117号溝) ……178	第177図	As-B下水田30 ……251
第122図	中世溝17 (112・133・134・137・138号溝) ……179	第178図	As-B下水田31 ……252
第123図	中世溝18 (131・135・139・151・172・175号溝) ……180	第179図	As-B下水田32 ……253
第124図	中世溝19 (140B・141~148・157号溝) ……181	第180図	As-B下水田33 ……254
第125図	中世溝20 (146・155・156号溝) ……182	第181図	As-B下水田34 ……255
第126図	中世溝21 (152・153・165・166・169号溝) ……183	第182図	As-B下水田35 ……256
第127図	中世溝22 (168・181~184・195号溝) ……184	第183図	As-B下水田36 ……257
第128図	中世溝23 (197・199・200・244・245号溝) ……185	第184図	As-B下水田37 ……258
第129図	中世溝24 (230・231・233・235~237・239号溝) ……186	第185図	As-B下水田38 ……259
第130図	中世溝25 (221・223・228号溝) ……187	第186図	As-B下水田39 ……260
第131図	畑状遺構 ……188	第187図	As-B下水田40 ……261
第132図	中世土坑 1 (2~18号土坑) ……191	第188図	As-B下水田41 ……262
第133図	中世土坑 2 (94~100・103~105号土坑) ……192	第189図	As-B下水田42 ……263
第134図	中世土坑 3 (101・102・111・112・114・115・ 143~145・147・160・161号土坑) ……193	第190図	As-B下水田43 ……264
第135図	中世土坑 4 (162・163・165~167・169・170・ 201~203・251・252号土坑) ……194	第191図	As-B下水田44 ……265
第136図	中世土坑 5 (253~256・283号土坑) ……195	第192図	As-B下水田45 ……266
第137図	中世井戸 (1~5号井戸) ……196	第193図	As-B下水田46 ……267
第138図	中世ピット 1 (1~35号ピット) ……198	第194図	As-B下水田47 ……268
第139図	中世ピット 2 (36~42・107~110・159・161・174・ 175・179・180・182・193B・194号ピット) ……199	第195図	As-B下水田48 ……269
第140図	中世ピット 3 (196~201・203・204・207~217号ピット) ……200	第196図	As-B下水田49 ……270
第141図	As-B混土~As-B下面遺構外遺物出土分布図 ……201	第197図	As-B下水田50 ……271
第142図	中世出土遺物 1 陶器 磁器 土師質土器 軟質陶器 ……207	第198図	As-B下水田51 ……272
第143図	中世出土遺物 2 砥石 銅銭 ……208	第199図	As-B下水田52 ……273
第144図	中世出土遺物 3 板碑 ……209	第200図	As-B下水田53 ……274
第145図	中世出土遺物 4 板碑 ……210	第201図	As-B下水田54 ……275
第146図	平安時代末期遺構位置図 ……213	第202図	As-B下水田55 ……276
第147図	As-S下水田平面図割付図 ……221	第203図	As-B下水田56 ……277
第148図	As-B下水田 1 ……222	第204図	平安時代末期溝土層図 ……278
第149図	As-B下水田 2 ……223	第205図	As-B下面足跡平面図 ……279
第150図	As-B下水田 3 ……224	第206図	古墳時代後期~平安時代後期遺構位置図 ……280
第151図	As-B下水田 4 ……225	第207図	平安時代竪穴住居跡 1 (1~3号住居跡) ……283
第152図	As-B下水田 5 ……226	第208図	平安時代竪穴住居跡 2 (4・8・10号住居跡) ……284
第153図	As-B下水田 6 ……227	第209図	平安時代竪穴住居跡 3 (5・6号住居跡) ……285
第154図	As-B下水田 7 ……228	第210図	平安時代竪穴住居跡 4 (5号住居跡カマド) ……286
第155図	As-B下水田 8 ……229	第211図	平安時代竪穴住居跡 5 (9号住居跡) ……287
第156図	As-B下水田 9 ……230	第212図	古墳時代後期~平安時代後期掘立柱建物 (1号掘立柱建物・1号棚列) ……288
第157図	As-B下水田10 ……231	第213図	古墳時代後期~平安時代後期集石 (1号集石遺物出土状況) ……290
第158図	As-B下水田11 ……232	第214図	古墳時代後期~平安時代後期集石 (1号集石遺物出土状況) ……291
第159図	As-B下水田12 ……233	第215図	古墳時代後期~平安時代後期溝部分位置図 1 ……296
第160図	As-B下水田13 ……234	第216図	古墳時代後期~平安時代後期溝部分位置図 2 ……297
第161図	As-B下水田14 ……235	第217図	古墳時代後期~平安時代後期溝部分位置図 3 ……298
第162図	As-B下水田15 ……236	第218図	古墳時代後期~平安時代後期溝部分位置図 4 ……299
第163図	As-B下水田16 ……237	第219図	古墳時代後期~平安時代後期溝 1 (120・186・187・ 248・249・251・252・280号溝) ……300
第164図	As-B下水田17 ……238	第220図	古墳時代後期~平安時代後期溝 2 (120・186・187・ 248・249・251・252・280号溝) ……301
第165図	As-B下水田18 ……239	第221図	古墳時代後期~平安時代後期溝 3 (119号溝) ……302
		第222図	古墳時代後期~平安時代後期溝 4 (121号溝) ……303

第223図	古墳時代後期～平安時代後期溝5 (118・122・123・125～127号溝)・・・305	第259図	古墳時代後期～平安時代後期ピット7 (243～245・276・308～313・316・317・335・ 336・354・355・362～365・374～376号ピット)・・・353
第224図	古墳時代後期～平安時代後期溝6 (124号溝)・・・307	第260図	古墳時代後期～平安時代後期ピット8 (247～251・ 253・303・318・321～326・339・340号ピット)・・・354
第225図	古墳時代後期～平安時代後期溝7 (128～130・185・188C・196号溝)・・・308	第261図	古墳時代後期～平安時代後期ピット9 (254～266・ 284・289～302・304～307・319・320号ピット)・・・355
第226図	古墳時代後期～平安時代後期溝8 (194・202号溝)・・・309	第262図	古墳時代後期～平安時代後期ピット10 (267～275・277～283・285～288・314・356・ 357・386・387・389号ピット)・・・356
第227図	古墳時代後期～平安時代後期溝9 (201・203～209・253・254A号溝)・・・310	第263図	古墳時代後期～平安時代後期ピット11 (327～329・338・366～373・381・394号ピット)・・・357
第228図	古墳時代後期～平安時代後期溝10 (254B・255B・270号溝)・・・311	第264図	古墳時代後期～平安時代後期ピット12 (342～353・358～361・382～384・388号ピット)・・・358
第229図	古墳時代後期～平安時代後期溝11 (260号溝)・・・312	第265図	Hr-FA下水田・・・・・・・・・・・・・・・・・・・・・・・・360
第230図	古墳時代後期～平安時代後期溝12 (268・272号溝)・・・313	第266図	Ar-FA下相当面遺構外遺物出土分布図・・・・・・・・361
第231図	古墳時代後期～平安時代後期溝13 (269・271・275号溝)・・・314	第267図	古墳時代後期～平安時代後期遺構外遺物出土分布図・・389
第232図	古墳時代後期～平安時代後期溝14 (277・279・282号溝)・・・315	第268図	土師器環A類出土分布図・・・・・・・・・・・・・・・・390
第233図	古墳時代後期～平安時代後期溝15 (278号溝)・・・316	第269図	土師器環B類出土分布図・・・・・・・・・・・・・・・・391
第234図	古墳時代後期～平安時代後期土坑・ピット 部分位置図A・・・324	第270図	土師器環C類出土分布図・・・・・・・・・・・・・・・・392
第235図	古墳時代後期～平安時代後期土坑・ピット 部分位置図B・・・325	第271図	土師器環D類出土分布図・・・・・・・・・・・・・・・・393
第236図	古墳時代後期～平安時代後期土坑・ピット 部分位置図C・・・326	第272図	土師器環E類出土分布図・・・・・・・・・・・・・・・・394
第237図	古墳時代後期～平安時代後期土坑・ピット 部分位置図D・・・327	第273図	須恵器環前期出土分布図・・・・・・・・・・・・・・・・395
第238図	古墳時代後期～平安時代後期土坑1 (27～38号土坑)・・・328	第274図	須恵器環後期出土分布図・・・・・・・・・・・・・・・・396
第239図	古墳時代後期～平安時代後期土坑2 (39～45号土坑)・・・329	第275図	布目瓦出土分布図・・・・・・・・・・・・・・・・397
第240図	古墳時代後期～平安時代後期土坑3 (47～56号土坑)・・・330	第276図	古墳時代後期～平安時代後期出土遺物1 土師器環・・401
第241図	古墳時代後期～平安時代後期土坑4 (57～67号土坑)・・・331	第277図	古墳時代後期～平安時代後期出土遺物2 土師器環・・402
第242図	古墳時代後期～平安時代後期土坑5 (68～77号土坑)・・・332	第278図	古墳時代後期～平安時代後期出土遺物3 土師器環・・403
第243図	古墳時代後期～平安時代後期土坑6 (78・79・81～87号土坑)・・・333	第279図	古墳時代後期～平安時代後期出土遺物4 土師器環・高坏・甕・・・404
第244図	古墳時代後期～平安時代後期土坑7 (88・90～93・108・109・116・117号土坑)・・・334	第280図	古墳時代後期～平安時代後期出土遺物5 土師器甕・・405
第245図	古墳時代後期～平安時代後期土坑8 (119・123～130号土坑)・・・335	第281図	古墳時代後期～平安時代後期出土遺物6 土師器甕・・406
第246図	古墳時代後期～平安時代後期土坑9 (131～141・146・148号土坑)・・・336	第282図	古墳時代後期～平安時代後期出土遺物7 土師器甕・・407
第247図	古墳時代後期～平安時代後期土坑10 (149～159・231～234号土坑)・・・337	第283図	古墳時代後期～平安時代後期出土遺物8 土師器甕・甕・鉢・・408
第248図	古墳時代後期～平安時代後期土坑11 (235～238・250・270～273・275・277号土坑)・・・338	第284図	古墳時代後期～平安時代後期出土遺物9 土師器その他 須恵器環・碗・・409
第249図	古墳時代後期～平安時代後期土坑12 (284～295号土坑)・・・339	第285図	古墳時代後期～平安時代後期出土遺物10 須恵器環・碗・・410
第250図	古墳時代後期～平安時代後期土坑13 (296～304号土坑)・・・340	第286図	古墳時代後期～平安時代後期出土遺物11 須恵器環・碗・・411
第251図	古墳時代後期～平安時代後期土坑14 (305・306・308・309・314号土坑)・・・341	第287図	古墳時代後期～平安時代後期出土遺物12 須恵器環・碗・・412
第252図	古墳時代後期～平安時代後期井戸 (6号井戸)・・・342	第288図	古墳時代後期～平安時代後期出土遺物13 須恵器環・碗・・413
第253図	古墳時代後期～平安時代後期ピット1 (43～50・ 54～56・58～60・96・105・106号ピット)・・・347	第289図	古墳時代後期～平安時代後期出土遺物14 須恵器環・碗・・414
第254図	古墳時代後期～平安時代後期ピット2 (53・61～67・70・71・73・75～79号ピット)・・・348	第290図	古墳時代後期～平安時代後期出土遺物15 須恵器環・碗・・415
第255図	古墳時代後期～平安時代後期ピット3 (57・80～95・111～118・122号ピット)・・・349	第291図	古墳時代後期～平安時代後期出土遺物16 須恵器環・碗・・416
第256図	古墳時代後期～平安時代後期ピット4 (119～121・ 123～131・133B・141～146・149AB・150AB号ピット)・・・350	第292図	古墳時代後期～平安時代後期出土遺物17 須恵器環・碗・・417
第257図	古墳時代後期～平安時代後期ピット5 (133A～140・ 147・148A・154～156・152・153・230～232号 ピット)・・・351	第293図	古墳時代後期～平安時代後期出土遺物18 須恵器皿・高坏・蓋・・418
第258図	古墳時代後期～平安時代後期ピット6 (224～227・ 239～241・252・330～334・337・341号ピット)・・・352	第294図	古墳時代後期～平安時代後期出土遺物19 須恵器壺・・419
		第295図	古墳時代後期～平安時代後期出土遺物20 須恵器鉢?・甕・・420
		第296図	古墳時代後期～平安時代後期出土遺物21 須恵器甕・・421
		第297図	古墳時代後期～平安時代後期出土遺物22 須恵器甕・・422
		第298図	古墳時代後期～平安時代後期出土遺物23 須恵器甕・羽釜・・423

第299図	古墳時代後期～平安時代後期出土遺物24 須恵器羽釜?・硯 灰釉陶器 緑釉陶器・・・424	第353図	古墳時代前期以前溝 7 (262・265号溝) ……528
第300図	古墳時代後期～平安時代後期出土遺物25 軒平瓦・平瓦・・・425	第354図	古墳時代前期以前溝 8 (263号溝) ……529
第301図	古墳時代後期～平安時代後期出土遺物26 平瓦・・・426	第355図	古墳時代前期以前溝 9 (284・291号溝) ……530
第302図	古墳時代後期～平安時代後期出土遺物27 平瓦・・・427	第356図	古墳時代前期以前土坑 (106・107・110・118・ 120～122・281・282号土坑) ……532
第303図	古墳時代後期～平安時代後期出土遺物28 平瓦・・・428	第357図	古墳時代前期以前ピット (132・148B・238・390～393号ピット) ……533
第304図	古墳時代後期～平安時代後期出土遺物29 平瓦・・・429	第358図	古墳時代前期以前出土遺物 1 弥生土器 縄文土器・・・535
第305図	古墳時代後期～平安時代後期出土遺物30 平瓦・・・430	第359図	古墳時代前期以前出土遺物 2 石鏃・・・536
第306図	古墳時代後期～平安時代後期出土遺物31 平瓦・・・431	第360図	古墳時代前期以前出土遺物 3 スクレーパー 磨製石斧 磨り石・・・537
第307図	古墳時代後期～平安時代後期出土遺物32 平瓦・・・432		村中遺跡
第308図	古墳時代後期～平安時代後期出土遺物33 平瓦・・・433	第361図	近世以降・時期不明遺構位置図・・・539
第309図	古墳時代後期～平安時代後期出土遺物34 平瓦・・・434	第362図	近世以降・時期不明掘立柱建物 (3号掘立柱建物) ……539
第310図	古墳時代後期～平安時代後期出土遺物35 軒丸瓦・・・435	第363図	近世以降・時期不明溝 1 (22・45・54号溝) ……542
第311図	古墳時代後期～平安時代後期出土遺物36 軒丸瓦・丸瓦・・・436	第364図	近世以降・時期不明溝 2 (21号溝) ……543
第312図	古墳時代後期～平安時代後期出土遺物37 丸瓦・・・437	第365図	近世以降・時期不明溝 3 (23～28号溝) ……544
第313図	古墳時代後期～平安時代後期出土遺物38 丸瓦・・・438	第366図	近世以降・時期不明溝 4 (29～35・39～41・51号溝) ……545
第314図	古墳時代後期～平安時代後期出土遺物39 丸瓦・・・439	第367図	近世以降・時期不明溝 5 (30号溝遺物出土状況) ……546
第315図	古墳時代後期～平安時代後期出土遺物40 丸瓦他・・・440	第368図	近世以降・時期不明溝 6 (34・40・41号溝出土遺物) ……547
第316図	古墳時代後期～平安時代後期出土遺物41 土錘・土製紡錘車・・・441	第369図	近世以降・時期不明溝 7 (29～35・39～41号溝セクション) ……548
第317図	古墳時代後期～平安時代後期出土遺物42 土製品・石製品・鉄製品・・・442	第370図	近世以降・時期不明土坑墓・土坑 (1号墓坑・17・19・22・30号土坑) ……551
第318図	古墳時代前期遺構位置図・・・471	第371図	近世以降・時期不明井戸・ピット1 (1号井戸・ 143～151・158～163・154・155・157号ピット) ……553
第319図	古墳時代前期溝部分位置図・・・473	第372図	近世以降・時期不明ピット2 (124～142号ピット)・・・554
第320図	古墳時代前期溝 1 (210・247・276号溝) ……474	第373図	中近世遺構外出土遺物出土分布図・・・555
第321図	古墳時代前期溝 2 (267・283号溝) ……475	第374図	近世以降出土遺物 1 陶器碗 磁器碗・・・558
第322図	古墳時代前期溝 3 (281・285～290号溝)・・・476	第375図	近世以降出土遺物 2 磁器碗 陶器皿 磁器皿・・・559
第323図	古墳時代前期土坑 (276・310・311・313・315・317～319号土坑)・・・478	第376図	近世以降出土遺物 3 磁器皿 陶器香炉・花瓶・甕・鉢・播り鉢・・・560
第324図	古墳時代前期井戸? (312・316号土坑) ……479	第377図	近世以降出土遺物 4 陶器播り鉢・・・561
第325図	古墳時代前期ピット (228・229・233～236・246・315・377～380)・・・480	第378図	近世以降出土遺物 5 陶器播り鉢・・・562
第326図	As-C混土水田 1 ……485	第379図	近世以降出土遺物 6 軟質陶器焙烙・鍋・焜炉他・・・563
第327図	As-C混土水田 2 ……486	第380図	近世以降出土遺物 7 土製品 羽口 石臼・・・564
第328図	As-C混土水田 3 ……487	第381図	近世以降出土遺物 8 板碑 五輪塔・・・565
第329図	As-C混土水田 4 ……488	第382図	近世以降出土遺物 9 磨り石 砥石 不明石製品・・・566
第330図	As-C混土水田 5 ……489	第383図	近世以降出土遺物10 宝篋印塔 玉 鉄製品等 (釘 鎌 煙管) ……567
第331図	As-C混土水田 6 ……490	第384図	近世以降出土遺物11 銅銭 (寛永通寶) 木製品 (漆器碗・曲げ物・下駄等) ……568
第332図	As-C混土水田 7 ……491	第385図	近世以降出土遺物12 木製品 (桶底板・杭等) ……569
第333図	As-C混土水田 8 ……492	第386図	中世遺構位置図・・・576
第334図	As-C混土下面遺構外遺物出土分布図・・・495	第387図	中世掘立柱建物 (1・2号掘立柱建物) ……577
第335図	古墳時代前期遺構外遺物出土分布図・・・501	第388図	中世溝 1 (1・5号溝) ……579
第336図	古墳時代前期出土遺物 1 土師器甕・・・503	第389図	中世溝 2 (6・7・12・20号溝) ……580
第337図	古墳時代前期出土遺物 2 土師器甕・・・504	第390図	中世溝 3 (14～17・19号溝) ……581
第338図	古墳時代前期出土遺物 3 土師器甕・壺・・・505	第391図	中世溝 4 (46～50・52・53・74・75号溝) ……582
第339図	古墳時代前期出土遺物 4 土師器壺・・・506	第392図	中世溝 5 (56・63・68・57～62・67号溝) ……583
第340図	古墳時代前期出土遺物 5 土師器高坏・・・507	第393図	中世溝 6 (64～66・69・72号溝) ……584
第341図	古墳時代前期出土遺物 6 土師器高坏・・・508	第394図	中世土坑 1 (1～5・10～15号土坑) ……586
第342図	古墳時代前期出土遺物 7 土師器高坏・埴・鉢・ 小形土器・その他 石製模造品 (鏡) ……509	第395図	中世土坑 2 (16・20～26号土坑) ……587
第343図	古墳時代前期以前遺構位置図・・・517	第396図	中世ピット1 (1～5・58・60～64・68～75号ピット) ……588
第344図	古墳時代前期以前溝部分位置図1・・・519	第397図	中世ピット2 (88・104・106～110・152・153・ 164・165・178号ピット) ……589
第345図	古墳時代前期以前溝部分位置図2・・・520	第398図	As-B混土～As-B下面遺構外遺物出土分布図・・・590
第346図	古墳時代前期以前溝部分位置図3・・・521	第399図	中世出土遺物 1 陶器 磁器 軟質陶器 砥石 銅銭・・・591
第347図	古墳時代前期以前溝 1 (188A号溝)・・・522	第400図	平安末期遺構位置図・・・593
第348図	古墳時代前期以前溝 2 (188A号溝)・・・523		
第349図	古墳時代前期以前溝 3 (190～193・225号溝)・・・524		
第350図	古墳時代前期以前溝 4 (226・242号溝)・・・525		
第351図	古墳時代前期以前溝 5 (243・255A号溝)・・・526		
第352図	古墳時代前期以前溝 6 (261・264・266号溝)・・・527		

第401図	As-B下水田平面図割付図	593	第422図	古墳時代前期溝(9・37・38・76~78号溝)	616
第402図	As-B下水田1	595	第423図	古墳時代前期土坑・ピット (27・32・33号土坑 84B・111~116・177・ 179・181~183・186~188号ピット)	618
第403図	As-B下水田2	596	第424図	As-C混土水田平面図割付図	619
第404図	As-B下水田3	597	第425図	As-C混土水田1	623
第405図	As-B下水田4	598	第426図	As-C混土水田2	624
第406図	As-B下水田5	599	第427図	As-C混土水田3	625
第407図	As-B下水田6	600	第428図	As-C混土水田4	626
第408図	As-B下水田7	601	第429図	As-C混土水田5	627
第409図	As-B下水田8	602	第430図	As-C混土水田6	628
第410図	As-B下水田9	603	第431図	As-C混土水田7	629
第411図	平安時代末期ピット (51・53~57・59・65~67号ピット)	604	第432図	As-C混土下面遺構外遺物出土分布図	630
第412図	古墳時代後期~平安時代後期遺構位置図	605	第433図	古墳時代前期遺構外遺物出土分布図	631
第413図	古墳時代後期~平安時代後期(36号溝)	605	第434図	古墳時代前期出土遺物 土師器甕・高坏・器台	632
第414図	古墳時代後期~平安時代後期土坑 (6~8・28・29・31号土坑)	606	第435図	古墳時代前期以前遺構位置図	634
第415図	古墳時代後期~平安時代後期ピット1 (6~24・29・30号ピット)	608	第436図	古墳時代前期以前溝1(2~4・13・42号溝)	635
第416図	古墳時代後期~平安時代後期ピット2 (25~28・31~50号ピット)	609	第437図	古墳時代前期以前溝2(43・44・79・80号溝)	636
第417図	古墳時代後期~平安時代後期ピット3 (79~84・166~176・185号ピット)	610	第438図	古墳時代前期以前溝3(81・82号溝)	637
第418図	Hr-FA下相当面遺構外遺物出土分布図	611	第439図	古墳時代前期以前土坑(18・34~42・44号土坑)	639
第419図	古墳時代後期~平安時代後期遺構外遺物出土分布図	612	第440図	古墳時代前期以前ピット (117~123・189~195号ピット)	640
第420図	古墳時代後期~平安時代後期出土遺物1 須恵器坏・碗	614	第441図	縄文土器出土分布図	641
第421図	古墳時代前期遺構位置図	615	第442図	古墳時代前期以前出土遺物1 縄文土器	642
			第443図	古墳時代前期以前出土遺物2 縄文土器 多孔石	643
			第444図	古墳時代前期以前出土遺物3 石鏃	644

写真図版目次

図版 1	西田遺跡	近世以降・時期不明	溝	図版 51	西田遺跡	古墳時代後期～平安時代後期	住居跡・集石
図版 2	西田遺跡	近世以降・時期不明	溝・土坑墓	図版 52	西田遺跡	古墳時代後期～平安時代後期	集石・溝
図版 3	西田遺跡	近世以降・時期不明	土坑墓	図版 53	西田遺跡	古墳時代後期～平安時代後期	溝
図版 4	西田遺跡	近世以降・時期不明	土坑墓	図版 54	西田遺跡	古墳時代後期～平安時代後期	溝
図版 5	西田遺跡	近世以降・時期不明	土坑墓	図版 55	西田遺跡	古墳時代後期～平安時代後期	溝
図版 6	西田遺跡	近世以降・時期不明	土坑墓	図版 56	西田遺跡	古墳時代後期～平安時代後期	溝
図版 7	西田遺跡	近世以降・時期不明	土坑墓	図版 57	西田遺跡	古墳時代後期～平安時代後期	溝・土坑
図版 8	西田遺跡	近世以降・時期不明	土坑墓	図版 58	西田遺跡	古墳時代後期～平安時代後期	土坑
図版 9	西田遺跡	近世以降・時期不明	土坑墓	図版 59	西田遺跡	古墳時代後期～平安時代後期	土坑
図版 10	西田遺跡	近世以降・時期不明	土坑墓	図版 60	西田遺跡	古墳時代後期～平安時代後期	土坑
図版 11	西田遺跡	近世以降・時期不明	土坑墓	図版 61	西田遺跡	古墳時代後期～平安時代後期	土坑
図版 12	西田遺跡	近世以降・時期不明	土坑墓	図版 62	西田遺跡	古墳時代後期～平安時代後期	土坑
図版 13	西田遺跡	近世以降・時期不明	土坑墓	図版 63	西田遺跡	古墳時代後期～平安時代後期	土坑
図版 14	西田遺跡	近世以降・時期不明	土坑墓	図版 64	西田遺跡	古墳時代後期～平安時代後期	土坑
図版 15	西田遺跡	近世以降・時期不明	土坑墓	図版 65	西田遺跡	古墳時代後期～平安時代後期	土坑
図版 16	西田遺跡	近世以降・時期不明	土坑・ピット 中世 掘立柱建物・溝	図版 66	西田遺跡	古墳時代後期～平安時代後期	土坑
図版 17	西田遺跡	中世	溝	図版 67	西田遺跡	古墳時代後期～平安時代後期	土坑
図版 18	西田遺跡	中世	溝	図版 68	西田遺跡	古墳時代後期～平安時代後期	土坑・井戸・ ピット
図版 19	西田遺跡	中世	全景	図版 69	西田遺跡	古墳時代後期～平安時代後期	ピット
図版 20	西田遺跡	中世	溝	図版 70	西田遺跡	古墳時代後期～平安時代後期	Hr-FA下水田
図版 21	西田遺跡	中世	溝			古墳時代前期	As-C混土下面全景
図版 22	西田遺跡	中世	溝	図版 71	西田遺跡	古墳時代前期	As-C混土下面全景
図版 23	西田遺跡	中世	溝	図版 72	西田遺跡	古墳時代前期	As-C混土下面全景
図版 24	西田遺跡	中世	溝	図版 73	西田遺跡	古墳時代前期	As-C混土下面全景
図版 25	西田遺跡	中世	溝・土坑	図版 74	西田遺跡	古墳時代前期	As-C混土下面全景
図版 26	西田遺跡	中世	土坑	図版 75	西田遺跡	古墳時代前期	As-C混土下面全景
図版 27	西田遺跡	中世	土坑	図版 76	西田遺跡	古墳時代前期	溝
図版 28	西田遺跡	中世	土坑・井戸・ピット	図版 77	西田遺跡	古墳時代前期	溝・土坑
図版 29	西田遺跡	平安時代末期	As-B下面全景	図版 78	西田遺跡	古墳時代前期	土坑・As-C混水田
図版 30	西田遺跡	平安時代末期	As-B下面全景	図版 79	西田遺跡	古墳時代前期	As-C混水田
図版 31	西田遺跡	平安時代末期	As-B下面全景			古墳時代前期以前	As-C下面全景
図版 32	西田遺跡	平安時代末期	As-B下面全景	図版 80	西田遺跡	古墳時代前期以前	As-C下面全景
図版 33	西田遺跡	平安時代末期	As-B下面全景	図版 81	西田遺跡	古墳時代前期以前	As-C下面全景
図版 34	西田遺跡	平安時代末期	As-B下面全景	図版 82	西田遺跡	古墳時代前期以前	As-C下面全景
図版 35	西田遺跡	平安時代末期	As-B下面全景	図版 83	西田遺跡	古墳時代前期以前	As-C下面全景
図版 36	西田遺跡	平安時代末期	As-B下面全景	図版 84	西田遺跡	古墳時代前期以前	As-C下面全景
図版 37	西田遺跡	平安時代末期	As-B下面全景	図版 85	西田遺跡	古墳時代前期以前	As-C下面全景
図版 38	西田遺跡	平安時代末期	As-B下面全景	図版 86	西田遺跡	古墳時代前期以前	As-C下面全景・溝
図版 39	西田遺跡	平安時代末期	As-B下面全景	図版 87	西田遺跡	古墳時代前期以前	溝・土坑
図版 40	西田遺跡	平安時代末期	溝	図版 88	西田遺跡	近世以降	陶磁器
図版 41	西田遺跡	古墳時代後期～平安時代後期	Hr-FA下面 全景	図版 89	西田遺跡	近世以降	陶磁器
図版 42	西田遺跡	古墳時代後期～平安時代後期	Hr-FA下面 全景	図版 90	西田遺跡	近世以降	陶磁器
図版 43	西田遺跡	古墳時代後期～平安時代後期	Hr-FA下面 全景	図版 91	西田遺跡	近世以降	陶磁器・軟質陶器
図版 44	西田遺跡	古墳時代後期～平安時代後期	Hr-FA下面 全景	図版 92	西田遺跡	近世以降	軟質陶器・土製品
図版 45	西田遺跡	古墳時代後期～平安時代後期	Hr-FA下面 全景	図版 93	西田遺跡	近世以降	土製品・石製品・鉄製品
図版 46	西田遺跡	古墳時代後期～平安時代後期	Hr-FA下面 全景	図版 94	西田遺跡	近世以降	鉄製品・銅製品・銅銭
図版 47	西田遺跡	古墳時代後期～平安時代後期	Hr-FA下面 全景	図版 95	西田遺跡	近世以降	銅銭
図版 48	西田遺跡	古墳時代後期～平安時代後期	Hr-FA下面 全景	図版 96	西田遺跡	近世以降	銅銭
図版 49	西田遺跡	古墳時代後期～平安時代後期	住居跡	図版 97	西田遺跡	近世以降	銅銭
図版 50	西田遺跡	古墳時代後期～平安時代後期	住居跡	図版 98	西田遺跡	近世以降	銅銭
				図版 99	西田遺跡	近世以降	銅銭
				図版100	西田遺跡	近世以降	銅銭
				図版101	西田遺跡	近世以降	銅銭・漆器
				図版102	西田遺跡	近世以降	漆器・木製品
				図版103	西田遺跡	近世以降	木製品
				図版104	西田遺跡	近世以降	木製品
				図版105	西田遺跡	近世以降	木製
				図版106	西田遺跡	近世以降	木製品

図版107	西田遺跡	近世以降	木製品		図版140	村中遺跡	中世	溝	
図版108	西田遺跡	近世以降	木製品	中世 陶磁器・土師質土器	図版141	村中遺跡	中世	溝	
図版109	西田遺跡	中世	土師質土器・軟質陶器・石製品・銅銭		図版142	村中遺跡	中世	溝	
図版110	西田遺跡	古墳時代後期～平安時代後期	土師器坏		図版143	村中遺跡	中世	溝	
図版111	西田遺跡	古墳時代後期～平安時代後期	土師器坏		図版144	村中遺跡	中世	土坑	
図版112	西田遺跡	古墳時代後期～平安時代後期	土師器坏・高坏・甕		図版145	村中遺跡	中世	土坑	
図版113	西田遺跡	古墳時代後期～平安時代後期	土師器甕		図版146	村中遺跡	平安時代末期・古墳時代後期～平安時代後期	全景	
図版114	西田遺跡	古墳時代後期～平安時代後期	土師器甕他・須恵器坏・碗		図版147	村中遺跡	平安時代末期	As-B下面全景	
図版115	西田遺跡	古墳時代後期～平安時代後期	須恵器坏・碗		図版148	村中遺跡	平安時代末期	As-B下面全景	
図版116	西田遺跡	古墳時代後期～平安時代後期	須恵器坏・碗		図版149	村中遺跡	平安時代末期	As-B下面全景	
図版117	西田遺跡	古墳時代後期～平安時代後期	須恵器坏・碗蓋		図版150	村中遺跡	平安時代末期	As-B下面全景	
図版118	西田遺跡	古墳時代後期～平安時代後期	須恵器坏・碗蓋		図版151	村中遺跡	平安時代末期	As-B下面近景	
図版119	西田遺跡	古墳時代後期～平安時代後期	須恵器蓋・壺甕		図版152	村中遺跡	平安時代末期	ピット	
図版120	西田遺跡	古墳時代後期～平安時代後期	須恵器甕・羽釜・碗 灰釉陶器・緑釉陶器		図版153	村中遺跡	古墳時代後期～平安時代後期	Hr-FA下面全景	
図版121	西田遺跡	古墳時代後期～平安時代後期	軒平瓦・平瓦		図版154	村中遺跡	古墳時代後期～平安時代後期	Hr-FA下面全景	
図版122	西田遺跡	古墳時代後期～平安時代後期	平瓦		図版155	村中遺跡	古墳時代後期～平安時代後期	Hr-FA下面全景	
図版123	西田遺跡	古墳時代後期～平安時代後期	平瓦		図版156	村中遺跡	古墳時代後期～平安時代後期	Hr-FA下面全景	
図版124	西田遺跡	古墳時代後期～平安時代後期	平瓦		図版157	村中遺跡	古墳時代後期～平安時代後期	土坑・ピット	
図版125	西田遺跡	古墳時代後期～平安時代後期	平瓦・軒丸瓦		図版158	村中遺跡	古墳時代前期	As-C混土下面・As-C下面全景	
図版126	西田遺跡	古墳時代後期～平安時代後期	軒丸瓦・丸瓦		図版159	村中遺跡	古墳時代前期	As-C混土下面全景	
図版127	西田遺跡	古墳時代後期～平安時代後期	丸瓦		図版160	村中遺跡	古墳時代前期	As-C混土下面全景	
図版128	西田遺跡	古墳時代後期～平安時代後期	丸瓦他・土製品・石製品 古墳時代前期 土師器甕		図版161	村中遺跡	古墳時代前期	As-C混土下面全景	
図版129	西田遺跡	古墳時代前期	土師器甕・壺		図版162	村中遺跡	古墳時代前期	As-C混土水田	
図版130	西田遺跡	古墳時代前期	土師器壺・高坏		図版163	村中遺跡	古墳時代前期	As-C混土水田・溝・土坑	
図版131	西田遺跡	古墳時代前期	土師器高坏・器台		図版164	村中遺跡	古墳時代前期	土坑 古墳時代前期以前 As-C下面全景	
図版132	西田遺跡	古墳時代前期	土師器器台・埴他 古墳時代 前期以前 弥生土器・縄文土器・石器		図版165	村中遺跡	古墳時代前期以前	As-C下面全景	
図版133	村中遺跡	中近世	全景		図版166	村中遺跡	古墳時代前期以前	As-C下面全景・溝	
図版134	村中遺跡	近世以降・時期不明	掘立柱建物・溝		図版167	村中遺跡	古墳時代前期以前	溝・土坑	
図版135	村中遺跡	近世以降・時期不明	溝		図版168	村中遺跡	古墳時代前期以前	土坑	
図版136	村中遺跡	近世以降・時期不明	溝		図版169	村中遺跡	近世以降	陶磁器	
図版137	村中遺跡	近世以降・時期不明	溝・墓坑		図版170	村中遺跡	近世以降	陶磁器	
図版138	村中遺跡	近世以降・時期不明	土坑 中世 掘立柱建物		図版171	村中遺跡	近世以降	陶磁器	
図版139	村中遺跡	中世	掘立柱建物・溝		図版172	村中遺跡	近世以降	陶磁器・土器・土製品	
					図版173	村中遺跡	近世以降	石製品	
					図版174	村中遺跡	近世以降	鉄製品・木製品	
					図版175	村中遺跡	中世以前	遺物	

第 I 章 発掘調査の実施と経過

第 1 節 調査に至る経緯と調査の経過

(1) 調査に至る経緯

西田遺跡、村中遺跡の 2 遺跡は、高崎ジャンクションで分岐した北関東自動車道の最初のインターチェンジである前橋南インターチェンジとその西の区域にあたる。

西田遺跡は平成 9 年度当初からの調査を予定しており、発掘調査対象区域はインターチェンジ建設地の南半部の 22,625m²であった。ところが、平成 9 年 4 月に、群馬県教育委員会がインターチェンジ北半部を対象区域として試掘調査を行ったところ、北半部全面にも遺構が存在することが判明し、調査対象面積は 2 倍以上の 51,175m²に増加した。遺構が存在する文化層は最小でも 2 面、最大では 4 面の区域があった。従って、発掘調査した延べ面積は、終了時には 165,446m²に達し、北関東自動車道（高崎～伊勢崎）地域の埋蔵文化財調査を要する遺跡の中でも大規模なものとなった。

インターチェンジ予定地の全域が要調査区域となったため、発掘調査と工事との工程を調整する必要性に迫られた。北半部には群馬県庁の建設工事現場から出る土を道路の盛り土として搬入することがすでに決まっており、その運搬開始時期も 11 月となっていたからである。協議の結果、発掘調査は北側から優先して実施することとし、調査終了区域から順次引き渡しを行うことになった。そのために、財団法人群馬県埋蔵文化財調査事業団としても最盛期には 9 人の調査担当者を配属するなど西田遺跡の調査体制の拡充を図ることにした。

一方、村中遺跡は主要地方道前橋玉村線によって東西に調査区が分割されていた。西田遺跡に接する東側の調査区は前述のインターチェンジ工事区への土砂運搬車両の進入路として確保しなければならなかった。さらに、県道西の区域には社屋等の建築物があったために、発掘調査は西田遺跡の発掘調査終了後に開始することで調整が整った。平成 10 年 4 月から東側の部分に着手し、社屋の取去が完了した同年 10 月以降、西側の区域を調査することになった。

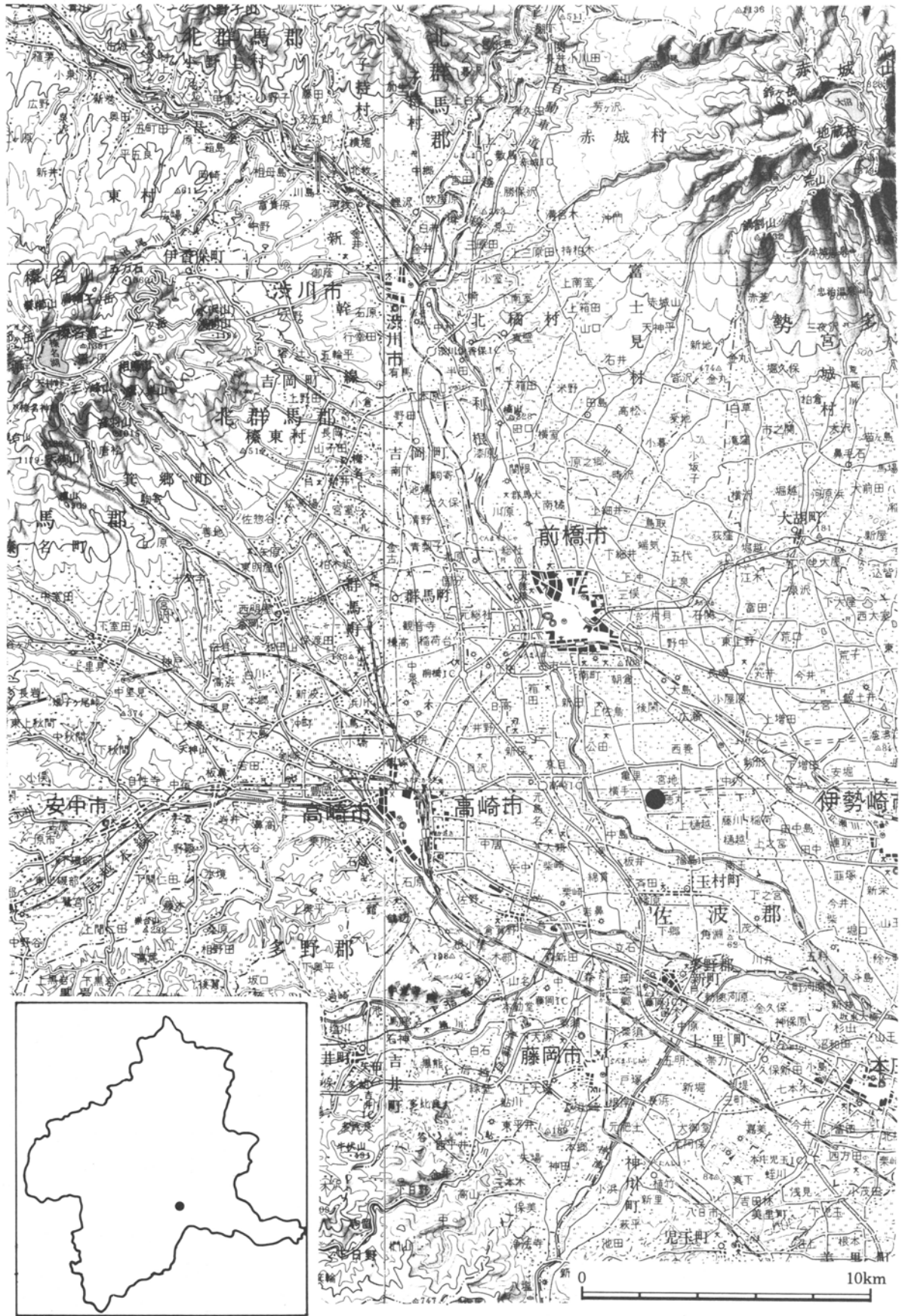
(2) 発掘調査の経過

西田遺跡の調査は、平成 9 年 4 月から開始された。調査区の北西部を急きょ調査することになったため、調査班も当初予定で年度前半は 1 班だけの予定であったが、7 月から 2 班増班となり、年度末まで 2～4 班の体制で調査を行った。

遺跡はインターチェンジの建設予定地で、面積も 51,175m²と広いため、現道を境界として北西から南東に向かって A～F の 6 つの区を設定した。また、降下火山灰や洪水層などにより調査面も 2～5 面あるため、区・調査面ごとに、重機による掘削、遺構確認、遺構調査、空中写真・測量を順次行い、調査を進めた。調査の効率化や道路建設工事との調整もあり、常時 2～3 調査区を並行して調査した。そして、9 月中旬に A 区の調査が終了し、引き続き B 区、C 区、D 区と終了していき、3 月末に E 区の調査を終了し、F 区は次年度に調査を継続した。平成 10 年度は、西田遺跡と村中遺跡の並行調査となった。村中遺跡も現道を境界として、A～C の 3 つの区を設定し、4～5 面の調査面を区・面ごとに調査した。ただし、道路建設工事の都合により C 区は調査区を 2 つに分け、東側を優先して調査し西側はその後の調査となった。西田遺跡の F 区は村中遺跡と並行調査で、村中遺跡を優先したため、終了が 10 月上旬となった。村中遺跡は、A 区が 8 月上旬、B 区が 10 月中旬、C 区東側が 12 月上旬、C 区西側が 2 月下旬に終了した。

(3) 整理作業の経過

整理作業は 1999 年 4 月から開始され、2001 年 12 月まで行った。遺物の接合・復元、写真撮影、実測を行い、その後、遺構図面修正、遺物・遺構トレース、図版作成の順に行った。西田・村中両遺跡とも水田遺構が中心で残りのよい遺物が少なく、図化できるものが少ないため、遺物の器形分類を行い、時期・器種・器形ごとに数量把握を行った。遺構については、面ごとの調査で時期区分が容易であるため、時期・遺構の種類ごとにまとめて掲載した。



第1図 西田・村中遺跡位置図 (1/200,000地形図 長野・宇都宮)

第2節 調査の方法

(1) 遺跡名の選定

北関東自動車道地域の遺跡名は、

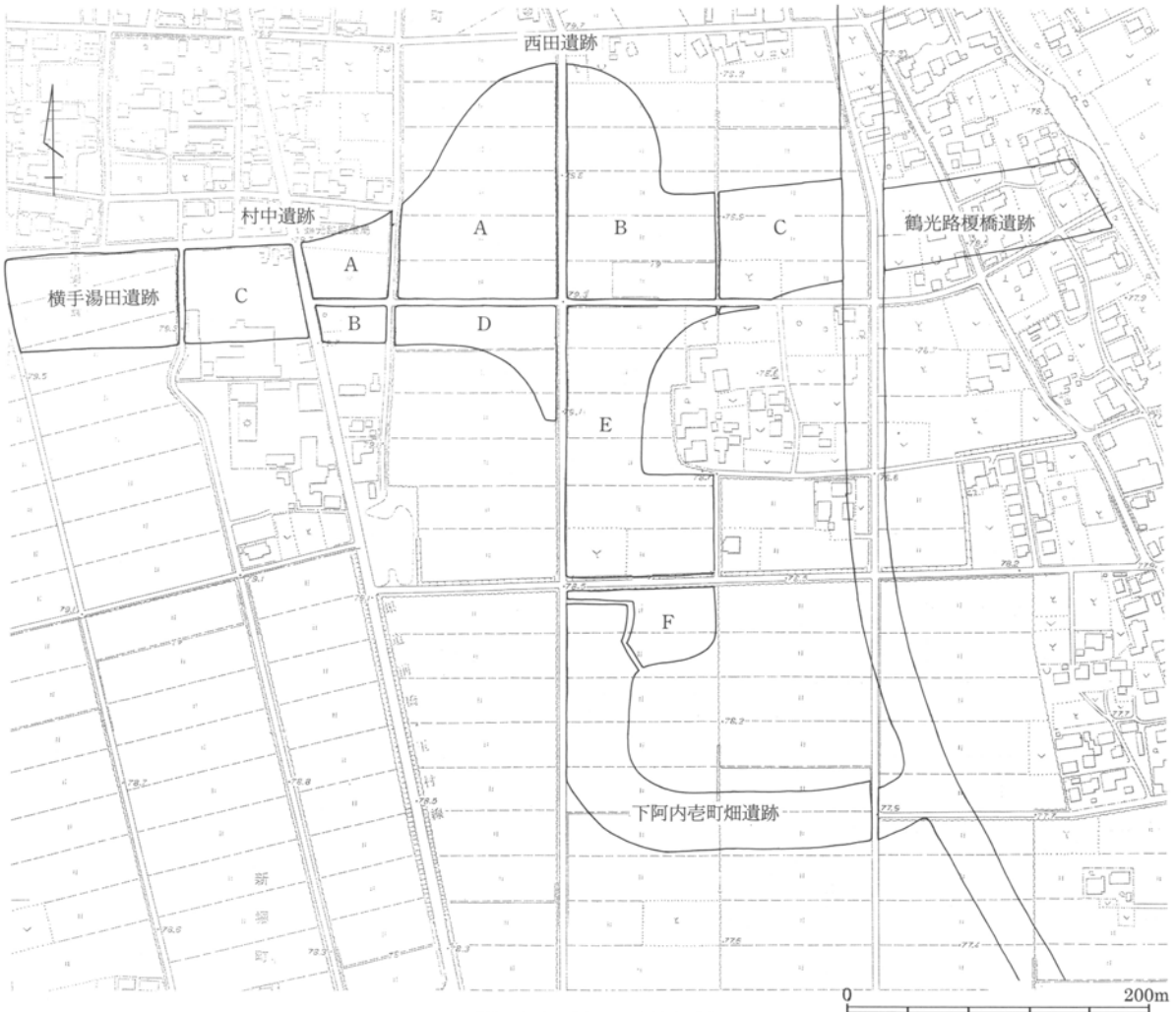
- ・ 周知の遺跡については、従来の呼称を使用する。
- ・ 新規の遺跡については、小字名を基本とし大字名を冠する。

の原則に基づいてつけられているが、「西田遺跡」はインターチェンジアクセス道路となっている朝倉玉村線の調査でつけられているため、それをそのまま使用し、「村中遺跡」も、路線の北側で前橋市により調査された村中遺跡の呼称をそのまま使用した。

また、北関東自動車道地域の埋文事業団調査遺跡については、KT-○○○の略号を使用している。○○○は3桁の数字で、左2桁は当初から調査の予定されていた遺跡についており、右1桁目は計画後に追加された遺跡につけている。番号は起点である高崎側からつけており、村中遺跡はKT-060、西田遺跡はKT-070である。

(2) 調査区の設定

西田遺跡では、現道を境界として北西から南東に向かってA～Fの6つの区を設定した。A区As-B下面は未買地等の関係から北部と南部の2つに分けて調査し、E区は道路建設工事との関係で北部、中部、南部



第2図 調査区設定図

の3区に分けて調査した。村中遺跡も現道を境界としてA～Cの3区に分けたが、これも道路建設工事との関係でC区は東部と西部の2区に分けた。

(3) グリッド設定

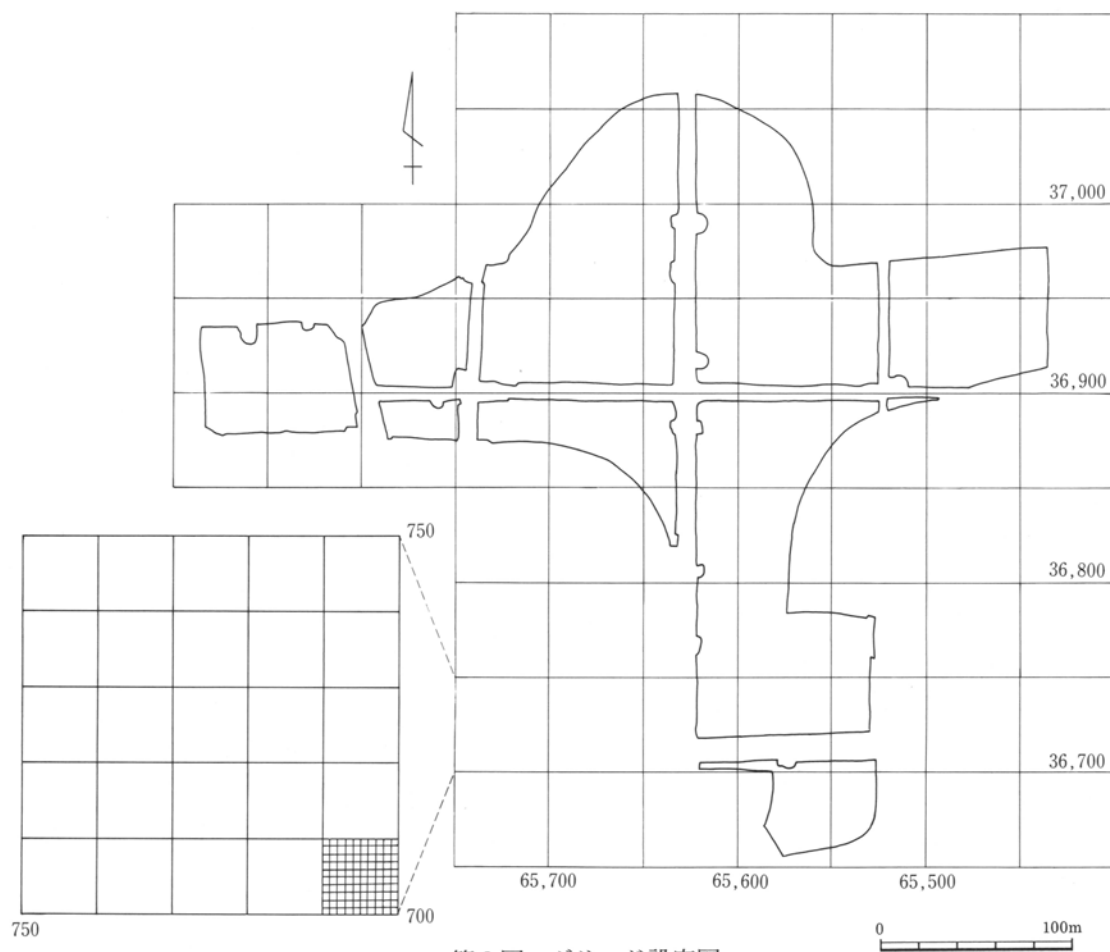
日本平面直角座標（国家座標）を基準とし、X軸Y軸ともに国家座標の下3桁の値を用い、X軸-Y軸の順に併記し、その南東隅のポイント名をグリッド名とした（例650-950）。最小単位は1mであるが、方眼杭や遺物取り上げなどは5mグリッド（下1桁0、5）を用いた。

(4) 遺構の調査

表土は重機で除去した。水田遺構が多いため、表土除去後はその検出に主眼を注いだ。同時に遺構確認作業を行い、確認後遺構を掘り下げた。遺構番号は西田・村中両遺跡とも種別ごとに面・調査区関係なく通し番号とし、適当でない物は欠番とした。また重複した物はアルファベットの大きい文字を番号の後に付けて区別した。平面図は、水田遺構が多いこともあって大部分を空中測量とし、1/40を基本として作成した。遺構調査終了後ロームの残っていたF区の一部で旧石器の試掘を行ったが、遺構・遺物は検出されなかった。

(5) 遺物の整理

遺物は洗浄後、遺跡略号（KT-060、KT-070）、調査区、調査面、遺構名・グリッド名等、遺物Noを記入した。整理作業では、時期・器種・器形分類を行い、数量を把握した。

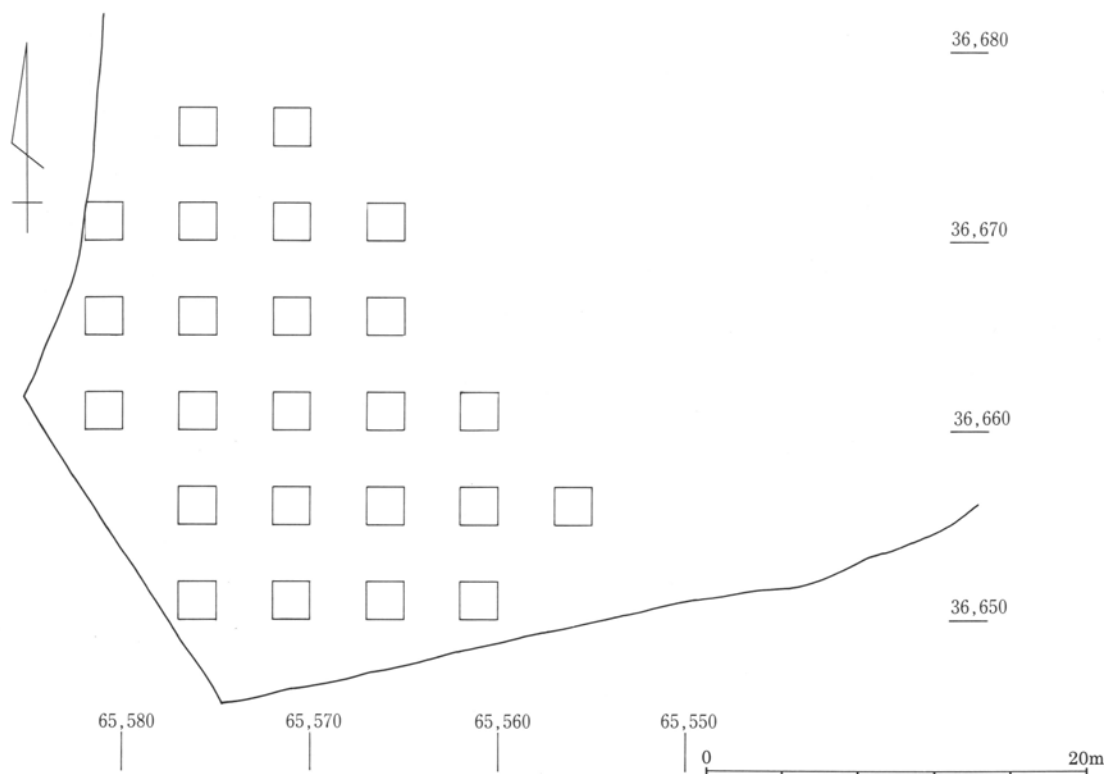


第3図 グリッド設定図

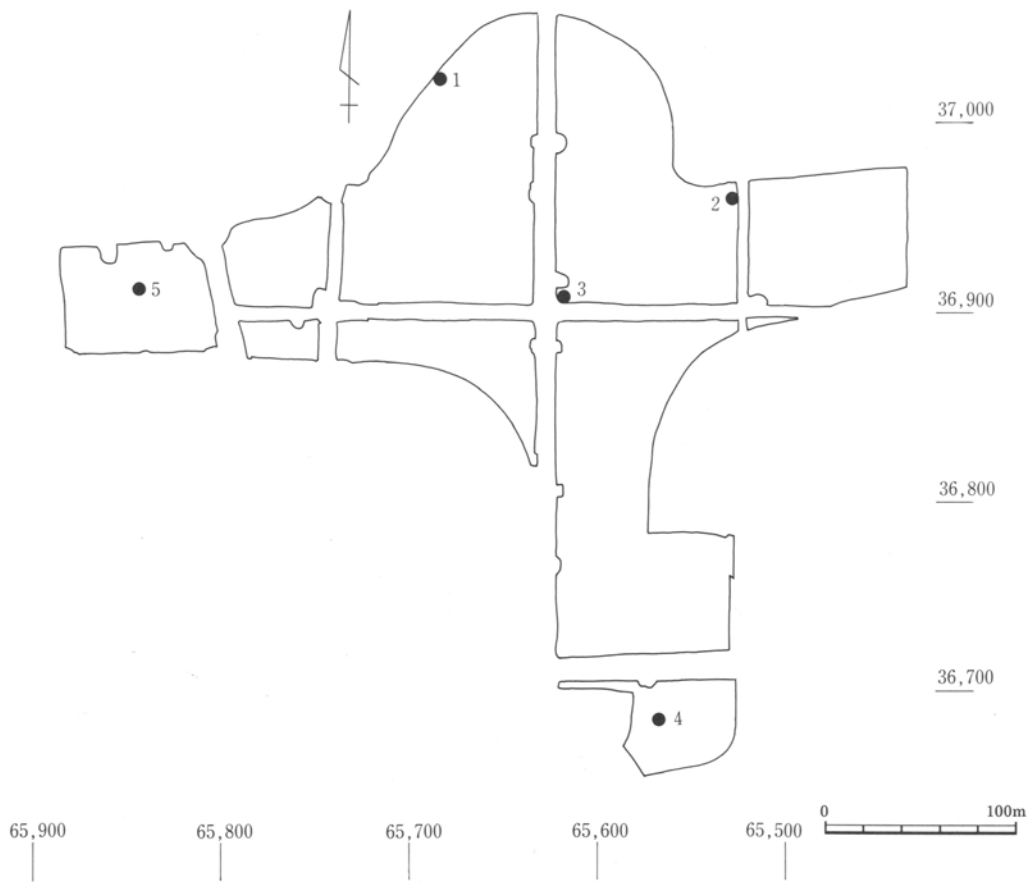
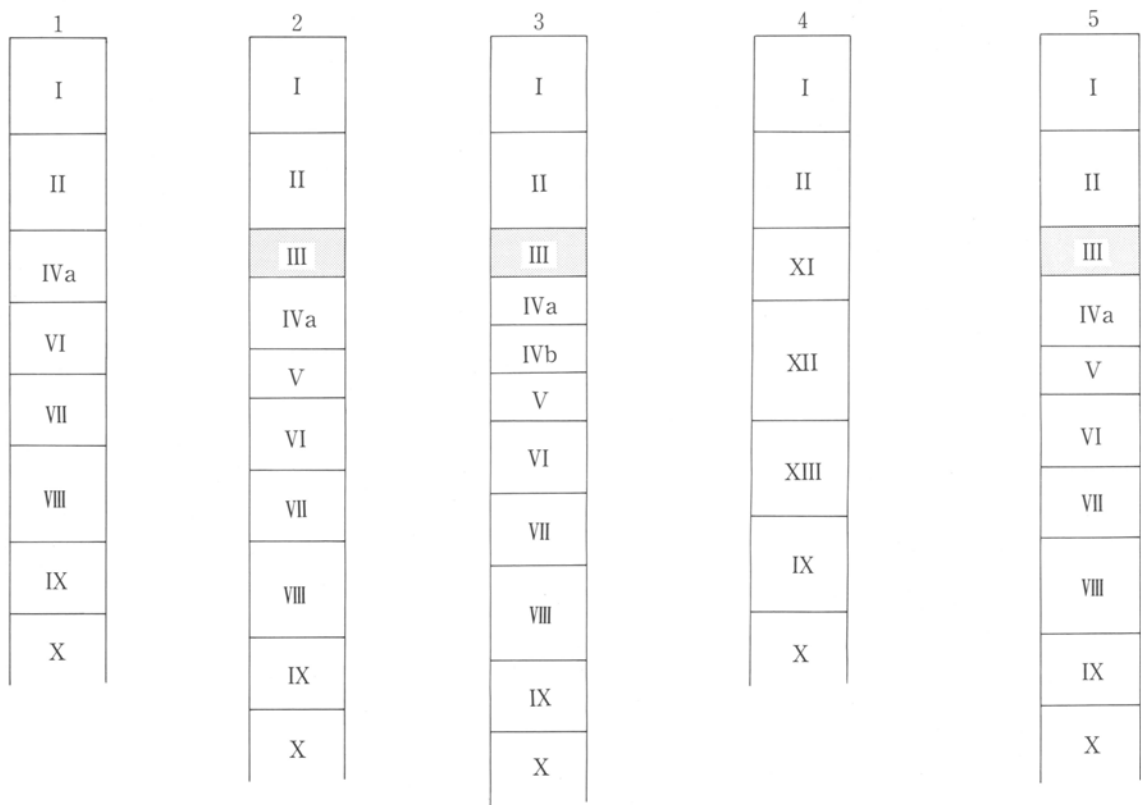
第3節 基本土層

西田遺跡・村中遺跡では、第5図に示す5地点で基本土層の確認を行った。全体的に見ると、上層から、現耕作土、As-B混土、As-B一次堆積層、As-B下水田耕作土(Hr-FA・As-C混土)、As-C混水田耕作土(As-C混土)、As-C下黒色土、灰褐色シルト層、灰黄色シルト層、灰褐色砂質土層(As-YP混土)、灰白色シルト層の順に堆積している。しかしながら地点により若干の違いが見られ、A区ではAs-B一次堆積層の残存していないところが多くなっており、B区南部以南はAs-B下水田耕作土の下に洪水起源の灰褐色土が検出されている。また、F区南部ではAs-B一次堆積層は残存せずローム層が検出されている。E区東部においては前橋泥流に伴う「流れ山」が検出されている。Hr-FAはほとんど残存しておらず、E区南部で部分的に下水田上に斑点状に検出されているだけであり、層としてとらえられる地点はなかった。

- I 表土 現耕作土
- II As-B混土 As-Bを多量に含む中世の耕作土
- III As-B一次堆積層 残存状況によりユニットがとらえられる地点もある
- IVa 黒褐色土 As-B下水田耕作土 Hr-FA・As-Cを含む
- IVb 灰褐色土 平安時代洪水層起源と考えられる耕作土



第4図 旧石器トレンチ位置図



第5図 基本土層柱状図・基本土層作成地点位置図

- V 黒色土 As-Cを含む水田耕作土
- VI 黒色土 As-C下の黒色土
- VII 灰黄褐色土 白色軽石を少量含むシルト層
- VIII にぶい黄褐色土 シルト層 粘性強い
- IX 灰褐色土 砂質土 As-YPを多量に含む
- X 灰白色土 シルト層 粘性非常に強い

第II章 遺跡を取りまく環境

第1節 地理的環境

西田・村中遺跡の所在する前橋市鶴光路町・新堀町は、群馬県の南部にあり、関東平野の北西部に位置する。三方を山に囲まれており、北に赤城山、北西に榛名山、西に妙義山・浅間山を望む利根川流域に広がる沖積平野から榛名山南東麓にかけて位置する。遺跡の周辺は広範囲に水田地帯が広がっている。

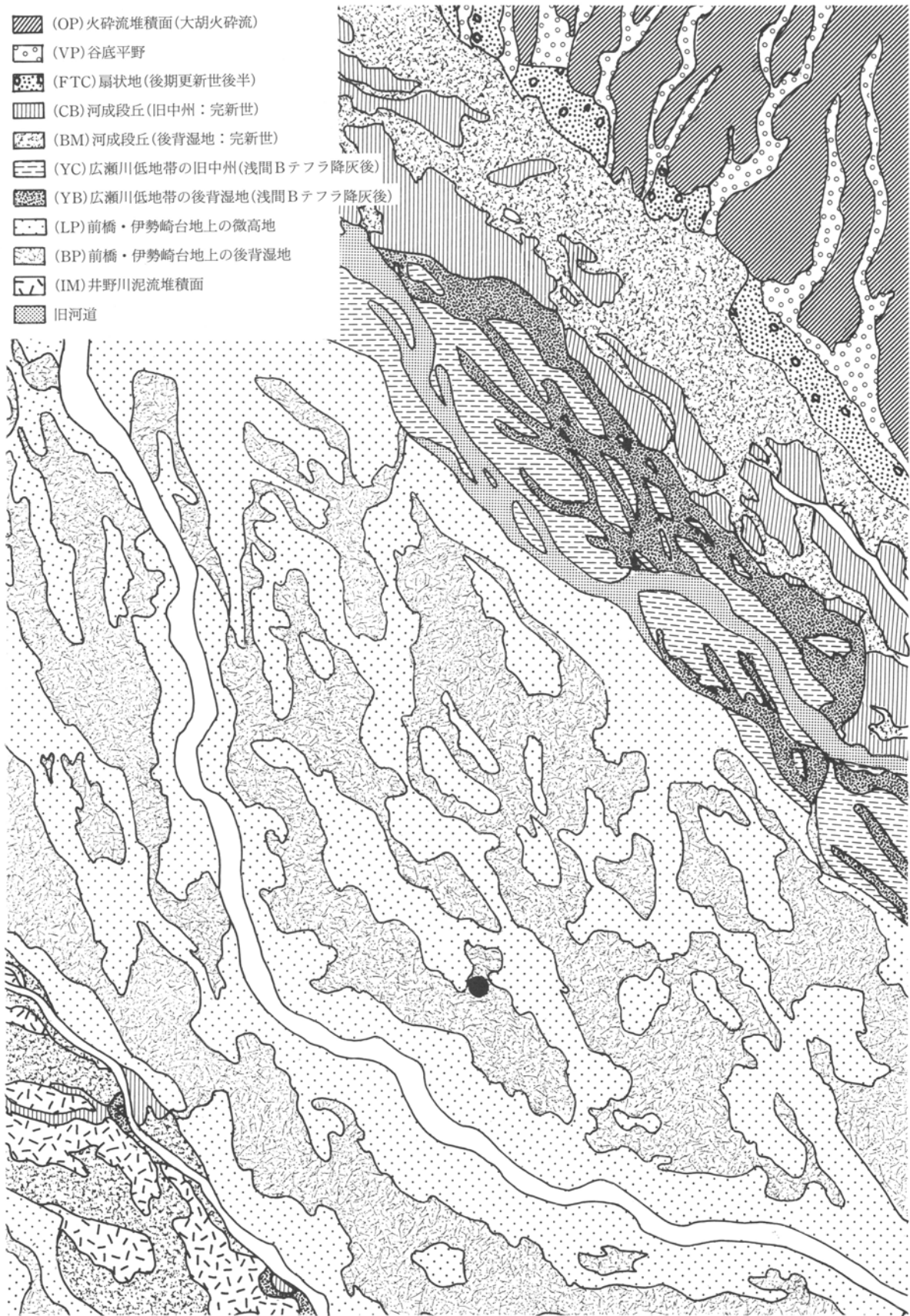
群馬県の南部には、利根川が赤城山と榛名山の山麓の間から関東平野に流れ出したところに、緩傾斜の台地が広がっており、「前橋台地」と呼ばれている。前橋台地には「前橋泥流」と呼ばれる地層が堆積している。この泥流層は、全体として黄褐色を呈し、硬くしまっている。灰色・黒色の角礫の火山岩や火山灰などを多く含むため、火山泥流堆積物と考えられており、浅間山の山体崩壊が原因であると推定されている。同層は前橋・高崎・伊勢崎を中心とする県内一帯に広がる扇状地上に、厚さ10～15mも堆積している。前橋泥流堆積物層が形成された年代は、洪積世後期の約20,000年前と考えられている。

前橋台地と赤城山の南斜面との間には、「広瀬川低地帯」と呼ばれる幅約3km長さ約30kmの細長い沖積低地が広がっており、かつて利根川が流れていたと考えられている。現在の利根川は台地のほぼ中央部を南流しており、台地の北西部、利根川の右岸には「相馬ヶ原扇状地」と呼ばれる扇状地地形が広がっている。ここには前橋泥流とよく似た褐色火山灰質の泥流堆積物がみとめられ、堆積年代は約14,000年前と推定されている。広瀬川低地帯には小規模な流路跡が網目状に発達しているため、広瀬川低地帯は利根川の旧流路と考えられており、天文年間（16世紀）の洪水により現在の河道に移ったと想定されているが、人為的に流路を変えた可能性も考えられる。遺跡はこの前橋台地南東部の、広瀬川低地帯（旧利根川）と現利根川にはさまれた場所に位置している。

前橋台地上には、利根川を始め幾つかの中小河川が南北に流れ、小規模ながら氾濫原を各所に形成している。台地の東側を流れる利根川は榛名山南東裾野の末端を浸食する形で南流し、前橋市大手町付近～玉村町五料付近の約14kmは、この台地を貫流している。この利根川は過去に3回流路を変えている。前橋泥流堆積層が堆積した後の約24,000年前の利根川は総社町辺りから新前橋～染谷川、滝川付近を流れ井野川に注いでいた。その後、約17,000年前に榛名山で発生した泥流により埋め立てられ、赤城南西麓縁の広瀬川低地帯にその流路を変更している。前橋台地の北東部を南北に流れる桃ノ木川や市街地を流れる馬場川と広瀬川を結ぶラインは、約3mの河崖を形成している。本遺跡は、現利根川と旧利根川（広瀬川低地帯）に挟まれた前橋台地上を流れる端気川右岸の後背湿地に立地している。

遺跡の東側には、利根川の支流である端気川が南流している。遺跡はこの端気川右岸の後背湿地に立地している。端気川は古代、前橋台地北部の湿地帯を源にもつ自然流路の河川で台地中央部を南北に流れていた。この水源を利用して台地上では古墳時代から徐々に水田開発が行われている。前橋台地にはこの他にも藤川等の幾つかの水路が認められる。

-  (OP) 火砕流堆積面(大胡火砕流)
-  (VP) 谷底平野
-  (FTC) 扇状地(後期更新世後半)
-  (CB) 河成段丘(旧中州:完新世)
-  (BM) 河成段丘(後背湿地:完新世)
-  (YC) 広瀬川低地帯の旧中州(浅間Bテフラ降灰後)
-  (YB) 広瀬川低地帯の後背湿地(浅間Bテフラ降灰後)
-  (LP) 前橋・伊勢崎台地上の微高地
-  (BP) 前橋・伊勢崎台地上の後背湿地
-  (IM) 井野川泥流堆積面
-  旧河道



第6図 遺跡周辺地形区分図

第2節 歴史的環境

遺跡の立地する前橋台地南部地域は、北関東自動車道や県道前橋長瀬線建設に伴う発掘調査により、徐々に前橋台地の歴史が明らかになりつつある。周辺遺跡一覧表を見るとわかるとおり、前橋台地周辺は、旧石器時代から弥生時代にかけては遺跡が非常に少なく、居住活動はあまり活発ではなかったと想定できる。これは前橋台地の地形的・地質的特色が、生活を営むのに適していなかったことによると考えられる。古墳時代以降は、水田経営も本格化し、居住活動も活発になってきている。以下、時代を追って周辺遺跡の状況を概観したい。

(1) 旧石器時代～弥生時代

旧石器時代～弥生時代までの遺跡は少なく、現在までのところ、現利根川と旧利根川に挟まれた前橋台地では旧石器時代の遺跡は発見されていない。

縄文時代も遺跡は非常に少なく、遺構が検出されている遺跡はごくわずかである。ただ、藤川沿いの徳丸仲田遺跡で草創期の微隆起線文土器片約150点及び有舌尖頭器等の石器類がまとまって出土し、前橋玉村線西田III遺跡、玉村町の砂町遺跡からも有舌尖頭器が1点ずつ出土しており、草創期から居住活動が行われていた痕跡はあるが、早期以降も遺跡数は少なく、縄文時代を通して活動は停滞していたといえる。

弥生時代も遺跡は少なく、現利根川沿いの櫛島川端遺跡で中期の再葬墓と後期の竪穴住居跡5軒、玉村町の一万田遺跡で後期の再葬墓が確認されている程度であり、依然として居住活動は活発ではない。

(2) 古墳時代

古墳時代に入ると、遺跡数は飛躍的に増大する。広瀬川右岸の自然堤防上に位置する広瀬・朝倉古墳群には、古墳時代の前期から後期にわたる大小約150基の古墳が存在する。前期では、古墳時代初頭期としては東国最大の前方後方墳前橋八幡山古墳や、東日本最古の前方後円墳である前橋天神山古墳などがあり、地域の盟主の墓と考えられている。居住活動も活発になり、集落が台地上の各地で営まれるようになる。また方形周溝墓も多くの遺跡で確認されている。水田耕作も広範囲に行われるようになり、4世紀初頭降下と考えられるAs-C軽石に埋没した水田や、As-C軽石を耕作土に含む水田が数ヶ所で検出されている。後世の耕作等により削平された物もあるため、さらに広範囲に耕作されていた可能性が高い。徳丸仲田遺跡では、As-C混土を耕土とする水田跡と4世紀後半の大溝が確認され、これと同様な大溝は、下流の砂町遺跡でも発見されている。

後期では、6世紀初頭降下と考えられるHr-FAで埋没した水田跡や6世紀中葉降下と考えられるHr-FPで埋没した水田跡が各地で検出されており、水田耕作地が大幅に拡大している。集落を移動して水田を作っている場所もあるためかなり大規模な開発を行っていることが伺われる。集落を見ると、前期から引き続き営まれている遺跡もあるが、水田開発により集落を移動しているためか、後期に新しく集落が開始される遺跡が多くなっている。逆に前期に集落があったが後期にはなくなっている遺跡もあり、特に前橋台地南東部で多くなっている。古墳は、6世紀前半の帆立貝式古墳である亀塚山古墳、6世紀後半の前方後円墳で金銅製冠の出土した金冠塚古墳などがある。

(3) 奈良・平安時代

奈良・平安時代には、古墳時代後期に集落遺跡の少なかった台地南東部に集落が営まれるようになり、逆にその北西側では集落が少なくなっている。このことは水田耕作地が大きく移動している可能性を示している。しかしながら、平安時代末のAs-B下水田は、台地南部のほとんどの遺跡から検出されており、この時

期にはこのあたりはほとんど水田になっていた可能性が高い。この水田は条里地割にのっている物がほとんどであるが、1町四方の地割は比較的きれいにのっているのに対し、条里制の長地型や半折型などの小規模な区画を残している水田は少ない。

As-B下水田造成以前の集落遺跡は数多く検出されており、福島曲戸遺跡の集落跡からは多量の緑釉陶器、福島飯塚遺跡の幅10mを測る大溝からは200点に及ぶ墨書土器が出土している。砂町遺跡では7世紀後半に造られた、官道の一つ「東山道」と想定される道状遺構、一万田遺跡では平安時代的那波郡の「郡衙」かこれに準じる豪族の館と思われる、掘立柱建物跡・柵列等の遺構も検出されている。

(5) 中世

中世では、県教育委員会が実施した城郭分布調査によって、前橋南部地域に環濠遺構群の存在が多数確認されており、周辺付近に点在する微高地のほとんどに中世城館が存在したと想定される。本遺跡の東側にも、「房丸」「力丸」「徳丸」と言った地名が残り、室町時代の城館跡である力丸城、宿阿内古城や室町・戦国時代の宿阿内城・新堀城がある。力丸城は那波氏一族の居城で、那波郡（現在の伊勢崎市宮柴から前橋市上川淵・下川淵に及ぶ地域）という広大な地域を支配していたという。宿阿内城は那波氏の属城と考えられている。

この頃の遺構としては、堀を巡らした居館跡、掘立柱建物跡、井戸等が多く確認されている。水田は、利根川の変流に伴う洪水層で埋設した、As-B混土を耕土とする水田跡が、利根川左岸沿いの遺跡で確認されている。この時代の水田地割も、基本的には条里地割を踏襲していると考えられるものが多い。

(6) 近世以降

近世の遺構としては、環濠屋敷が多く遺跡で認められる。環濠屋敷は、現在でも周りに環濠が残っている屋敷もあり、この地域で特徴的な遺構となっている。他に土坑墓が確認されている。生産遺構としては、1783年（天明3年）噴火のAs-A軽石・洪水層で埋設した水田・畠、As-A軽石復旧溝・復旧土坑（灰掻き穴）等が確認されている。

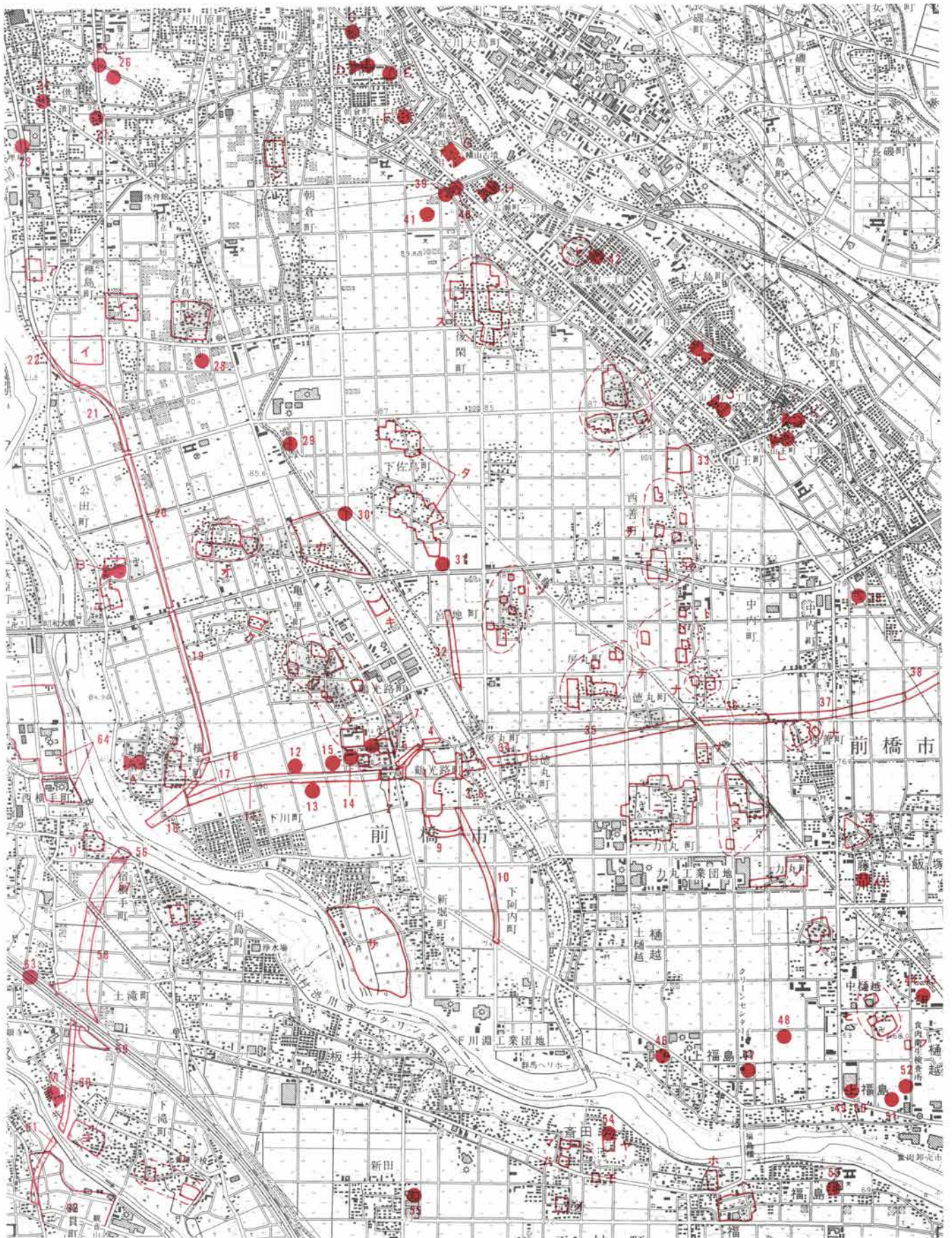
周辺遺跡一覧表

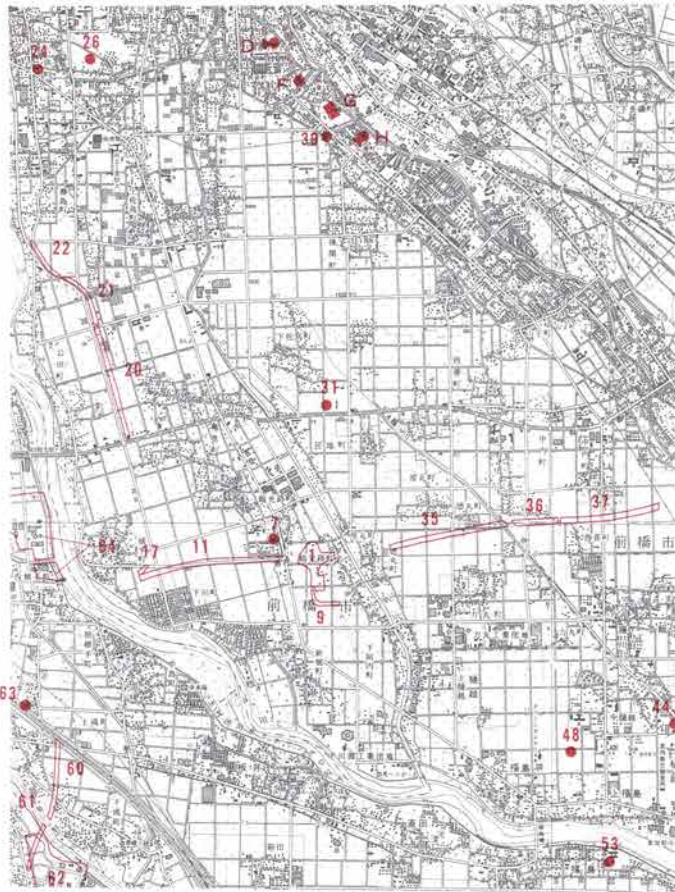
番号	遺跡名	所在地	集落・墳墓等（集落・溝等○墳墓●）						水田・畠等（水田○畠・復旧溝等●）						備考・文献	
			縄文	弥生	古墳前	古墳中後	奈良平安	中世	近世	As-C	As-C混	Hr-FA	Hr-FP	As-B		中世
1	西田遺跡	前橋市鶴光路町他			○	○	○	○	●		○	○		○		本遺跡
2	村中遺跡	前橋市鶴光路町						○	○●		○			○		本遺跡
3	西田遺跡	前橋市鶴光路町											○		(1)	
4	西田II遺跡	前橋市鶴光路町											○		(2)	
5	西田III遺跡	前橋市鶴光路町											○		(3)	
6	西田IV遺跡	前橋市鶴光路町											○		(4)	
7	村中遺跡	前橋市鶴光路町			※										(5)	
8	鶴光路榎橋遺跡	前橋市鶴光路町						○	○				○		(47) (48) (49)	
9	下阿内老町畑遺跡	前橋市下阿内町他			○	○	●	○					○		(6)	
10	下阿内前田遺跡	前橋市下阿内町								○	○		○	●	(6)	
11	横手湯田遺跡	前橋市横手町他			○●			○	○		○	○	○	○	●	(46) (47) (48)
12	横手湯田II遺跡	前橋市亀里町											○		(2)	
13	横手湯田III遺跡	前橋市亀里町							○				○		(7)	
14	横手湯田IV遺跡	前橋市鶴光路町											○		(8)	
15	鶴光路練引遺跡	前橋市鶴光路町											○		(9)	
16	横手南川端遺跡	前橋市横手町									○		○	○	●	(10)
17	横手早稲田遺跡	前橋市横手町			○●			○			○	○	○	○	●	(10)
18	横手宮田遺跡	前橋市横手町									○	○	○	○	●	(10)
19	亀里平塚遺跡	前橋市亀里町他								○			○	○		(10)
20	公田池尻遺跡	前橋市公田町			○	○		○		○	○		○			(41) (42) (43)
21	公田東遺跡	前橋市公田町			●	○	○	○		○●	○		○			(44) (45)
22	櫛島川端遺跡	前橋市櫛島町他		●○	○●	○		○			○	○	○	○		(44) (45)
23	中大門遺跡	前橋市六供町											○			(11)
24	六供中京安寺遺跡	前橋市六供町			○●	●	○									(12)
25	六供下堂木V遺跡	前橋市六供町					○						○			(13)
26	六供下堂木II遺跡	前橋市六供町			○		○				○		○			(14)
27	六供下堂木III遺跡	前橋市六供町					○						○			(12)
28	上佐島中原前遺跡	前橋市上佐島町											○			(15)
29	下佐島遺跡	前橋市下佐島町				○										(16)
30	川曲遺跡	前橋市下佐島町				○										(17)
31	東田遺跡	前橋市下佐島町			○											(18)
32	宮地中田遺跡	前橋市宮地町											○			(19)
33	西善鍛冶屋遺跡	前橋市西善町					○	○								(20)
34	徳丸高堰遺跡	前橋市徳丸町						○					○			(48) (49)
35	徳丸仲田遺跡	前橋市徳丸町	○		○		○	○		○	○		○			(47) (48)
36	西善尺司遺跡	前橋市西善町			●		○	○●			○		○			(47) (48)
37	中内村前遺跡	前橋市中内町			○●		○	○			○	○	○			(47) (48)
38	前田遺跡	前橋市東善町					○	○					○			(47) (48) (49)
39	後閑団地遺跡	前橋市後閑町			○	●	○									(21)
40	坊山遺跡	前橋市広瀬町				○										(22)
41	後閑II遺跡	前橋市後閑町				○	○									(23)
42	大屋敷遺跡	前橋市広瀬町														(51)
43	藤川前遺跡	玉村町藤川											○			(24)
44	原浦遺跡	玉村町樋越			○		○									(25)
45	原浦II遺跡	玉村町樋越			●		○									(26)
46	柄田添遺跡	玉村町上福島					○						○		●○	(27)
47	金免遺跡	玉村町上福島											○			(28)
48	砂町遺跡	玉村町上福島	○		○		※						○			(52)
49	尾柄町遺跡	玉村町上福島											○			(29)
50	尾柄町II遺跡	玉村町上福島														(30)
51	一万田遺跡	玉村町上福島		●			○									(31)
52	神人村II遺跡	玉村町樋越					○						○			(32)
53	福島曲戸遺跡	玉村町福島			○		○	○			○		○	○	●○	(45) (49) (50)
54	田口下屋敷遺跡	玉村町斎田					○	○								(33)
55	中道西遺跡	玉村町下新田											○			(34)
56	西横手遺跡群	高崎市宿横手町					○	○			○	○	○			(25)
57	宿横手三波川遺跡	高崎市宿横手町							○		○	○	○		●	(36)
58	上滝榎町北遺跡	高崎市上滝町									○	○	○		○	(45) (46) (47)
59	上滝五反畑遺跡	高崎市上滝町									○	○	○		○	(37)
60	下滝天水遺跡	高崎市下滝町			○●	○	○	○	○		○	○				(49) (50)
61	綿貫小林前遺跡	高崎市綿貫町			○	○	○	○●	○							(49) (50)
62	綿貫遺跡	高崎市綿貫町			○●	○	○	○								(38)
63	上滝遺跡	高崎市上滝町			○	○	○	○	○							(39)
64	西横手遺跡群	高崎市宿横手町			○						○					(40)

※印は遺跡のみで遺構の検出されていない遺跡

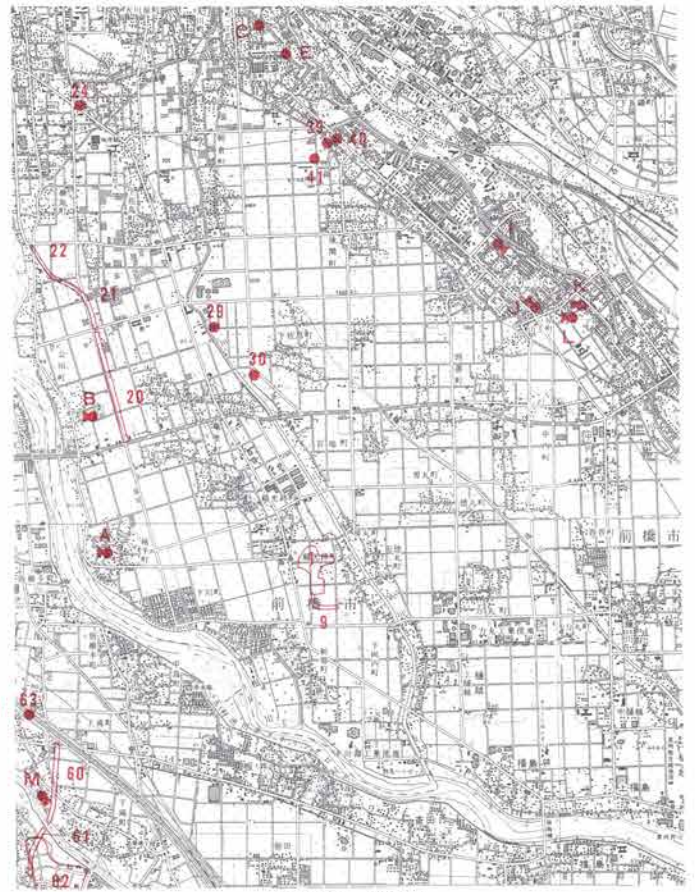
	古墳名	所在地	形態				時期			備考	文献
			前方 後方	前方 後円	円	方	前期	中期	後期		
A	浅間神社古墳	前橋市横手町		●					●		(53)
B	下川淵3号古墳	前橋市公田町		●					●		(51)
C	朝倉II号墳	前橋市朝倉町			●				●		(5)
D	長山古墳	前橋市朝倉町		●			●				(51)
E	朝倉I号墳	前橋市朝倉町			●				●		(5)
F	朝倉III号墳	前橋市朝倉町					●				(5)
G	八幡山古墳	前橋市朝倉町	●				●				(54)(55)
H	前橋天神山古墳	前橋市広瀬町		●			●				(5)
I	亀塚山古墳	前橋市山王町		●					●		(51)
J	金冠塚古墳	前橋市山王町		●					●	(二子山古墳)	(56)
K	上陽12号古墳	前橋市山王町		●					●		(51)
L	オーボ山古墳	前橋市山王町			●		●			(文珠山古墳)	(57)
M	御伊勢山古墳	高崎市下滝町		●					●		

	城館名	所在地	立地	時期	築・在城者	遺構					備考	文献
						堀	土居	戸口	櫓台	根小屋		
ア	上櫓島屋敷	前橋市櫓島町	平地	16世紀	牛込氏	○						(59)
イ	福島屋敷	前橋市上佐鳥町	平地		福島氏	○						(59)
ウ	中沢屋敷	前橋市上佐鳥町	平地			○						(59)
エ	三公田環濠遺構群	前橋市公田町	平地			○						(59)
オ	亀里環濠遺構群	前橋市亀里町	平地			○						(59)
カ	宿阿内城	前橋市亀里町	平地	16世紀	三輪右丹	○	○	○	○	○	(亀里阿内城)	(58)(59)
キ	阿内古城	前橋市亀里町	平地									(58)(59)
ク	前田屋敷	前橋市亀里町	平地			○						(59)
ケ	鶴光路亀里環濠遺構群	前橋市鶴光路町他	平地			○						(59)
コ	横手環濠遺構群	前橋市横手町	平地									(59)
サ	新堀城	前橋市新堀町	平地	16世紀	和田正盛						(郷土城)	(58)(59)
シ	朝倉環濠遺構群	前橋市朝倉町	平地									(59)
ス	後閑環濠集落	前橋市後閑町	平地			○						(59)
セ	後閑大屋敷	前橋市広瀬町	平地			○						(59)
ソ	山王環濠集落	前橋市山王町	平地			○						(59)
タ	下佐鳥環濠集落	前橋市下佐鳥町	平地			○						(59)
チ	西善環濠遺構群	前橋市西善町	平地			○						(59)
ツ	東宮地環濠遺構群	前橋市宮地町	平地			○						(59)
テ	房丸東環濠遺構群	前橋市房丸町	平地									(59)
ト	旧西善環濠遺構群	前橋市西善町	平地	16世紀	須田氏	○					(須田氏)	(59)
ナ	横堀環濠遺構群	前橋市西善町	平地			○	○	○		○		(59)
ニ	力丸城	前橋市力丸町	平地	15, 16世紀	力丸氏	○	○					(59)
ヌ	東力丸環濠遺構群	前橋市力丸町	平地			○						(59)
ネ	藤川環濠集落	玉村町藤川	平地			○						(59)
ノ	徳丸東環濠遺構群	前橋市徳丸町	平地									(59)
ハ	中樋越屋敷	玉村町樋越	平地			○						(59)
ヒ	阿左美環濠遺構群	玉村町樋越	平地									(59)
フ	阿左美館	玉村町樋越	平地	13-16世紀	藤生那波氏	○		○				(58)(59)
ヘ	上福島の砦	玉村町福島	平地		福島元連	○						(58)(59)
ホ	宇津木館	玉村町福島	平地									
マ	温井西屋敷	玉村町斎田	平地		温井氏	○						(59)
ミ	温井東屋敷	玉村町斎田	平地		温井氏	○						(59)
ム	町田屋敷	玉村町斎田	平地		町田氏	○						(59)
メ	石原屋敷	玉村町斎田	平地		石原氏	○						(59)
モ	田村屋敷	玉村町斎田	平地		(田村甚兵衛) (田村甚兵衛門)	○						(59)
ヤ	田口下屋敷	玉村町斎田	平地	16世紀	田口俊政	○						(59)
ユ	下滝屋敷	高崎市下滝町	平地									(59)
ヨ	下滝館	高崎市下滝町	平地	文明6年	足利成氏 大井田氏	○	○	○				(59)
ラ	田口屋敷	高崎市中島町	平地		田口成祐	○	○					(58)(59)
リ	新居屋敷	高崎市西横手町	平地		新井喜左衛門							(59)

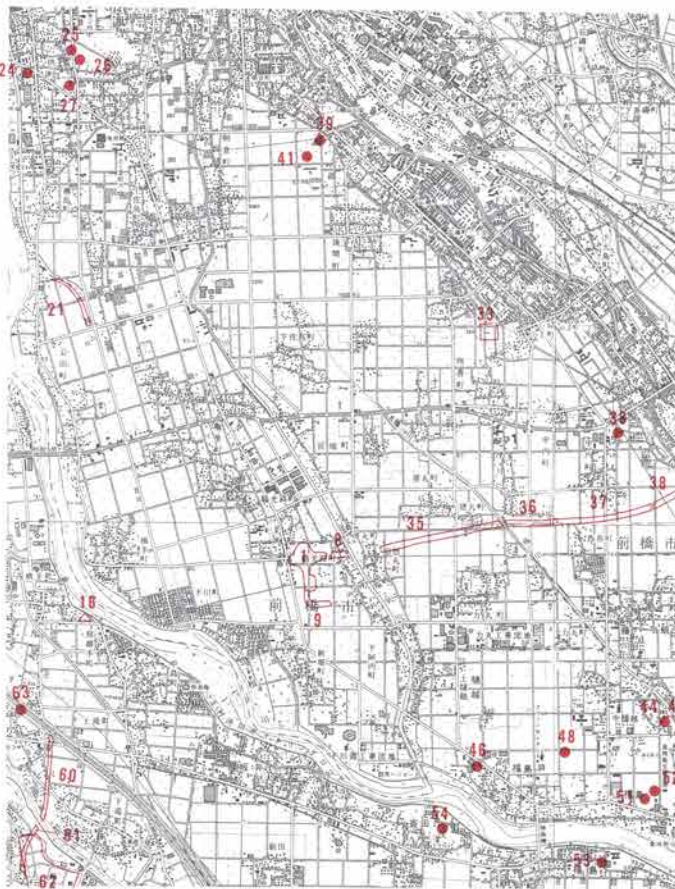




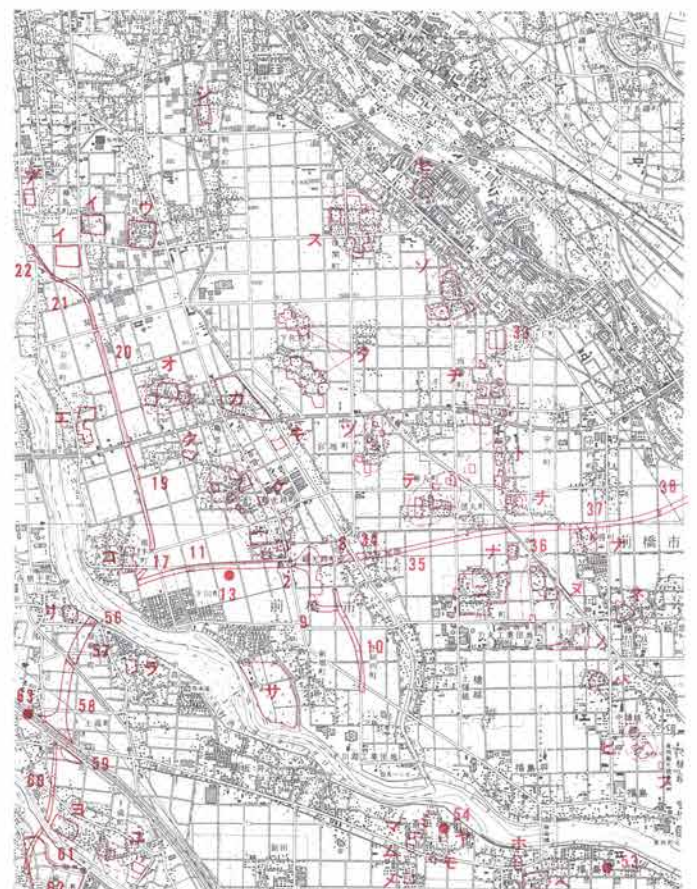
古墳前期



古墳中・後期



奈良・平安

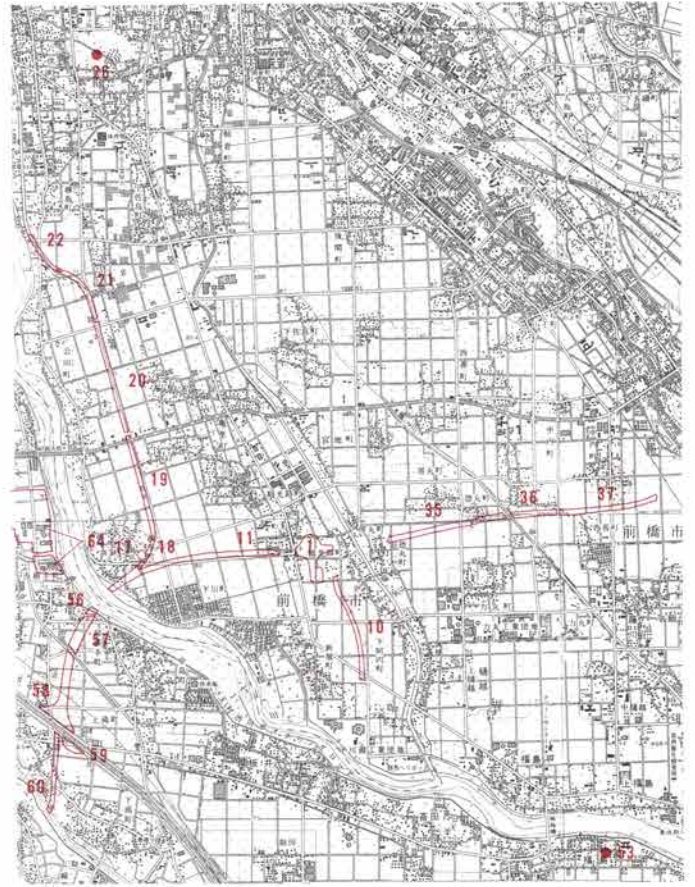


中近世

第8図 時期別周辺遺跡分布図



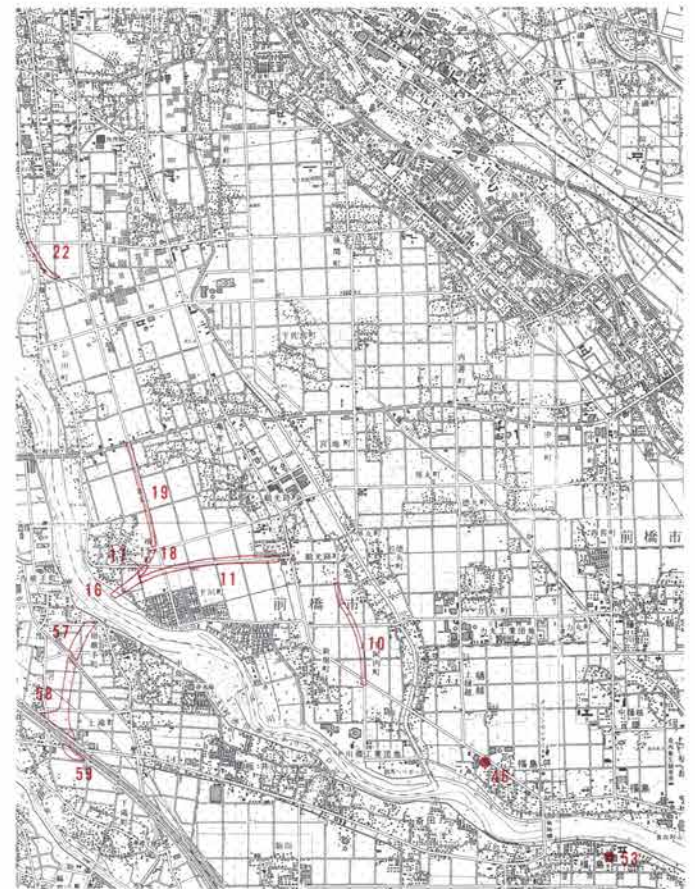
As-C・As-C混水田、畑



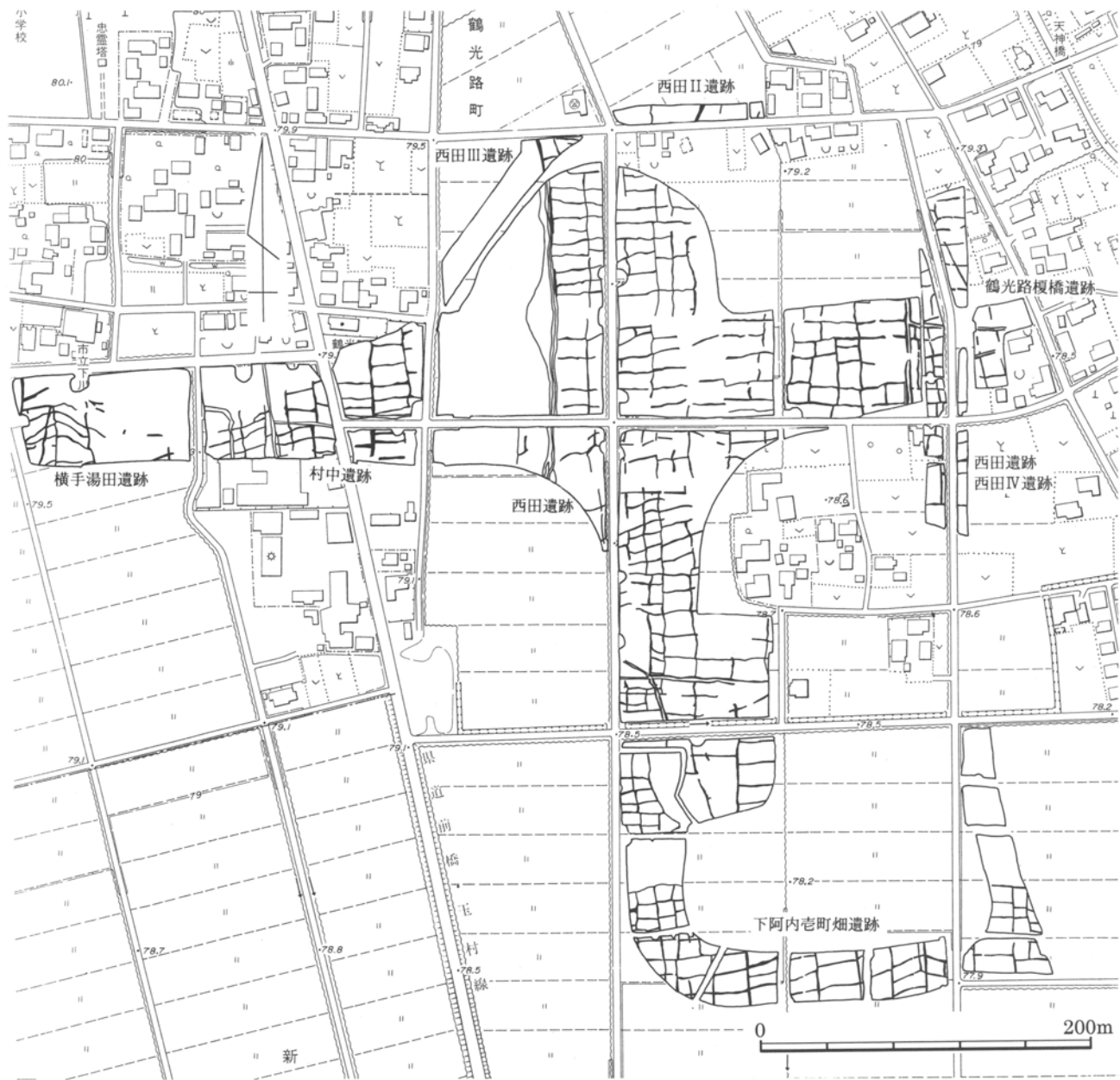
Hr-FA・Hr-FP水田、畑



16 As-B水田、畑



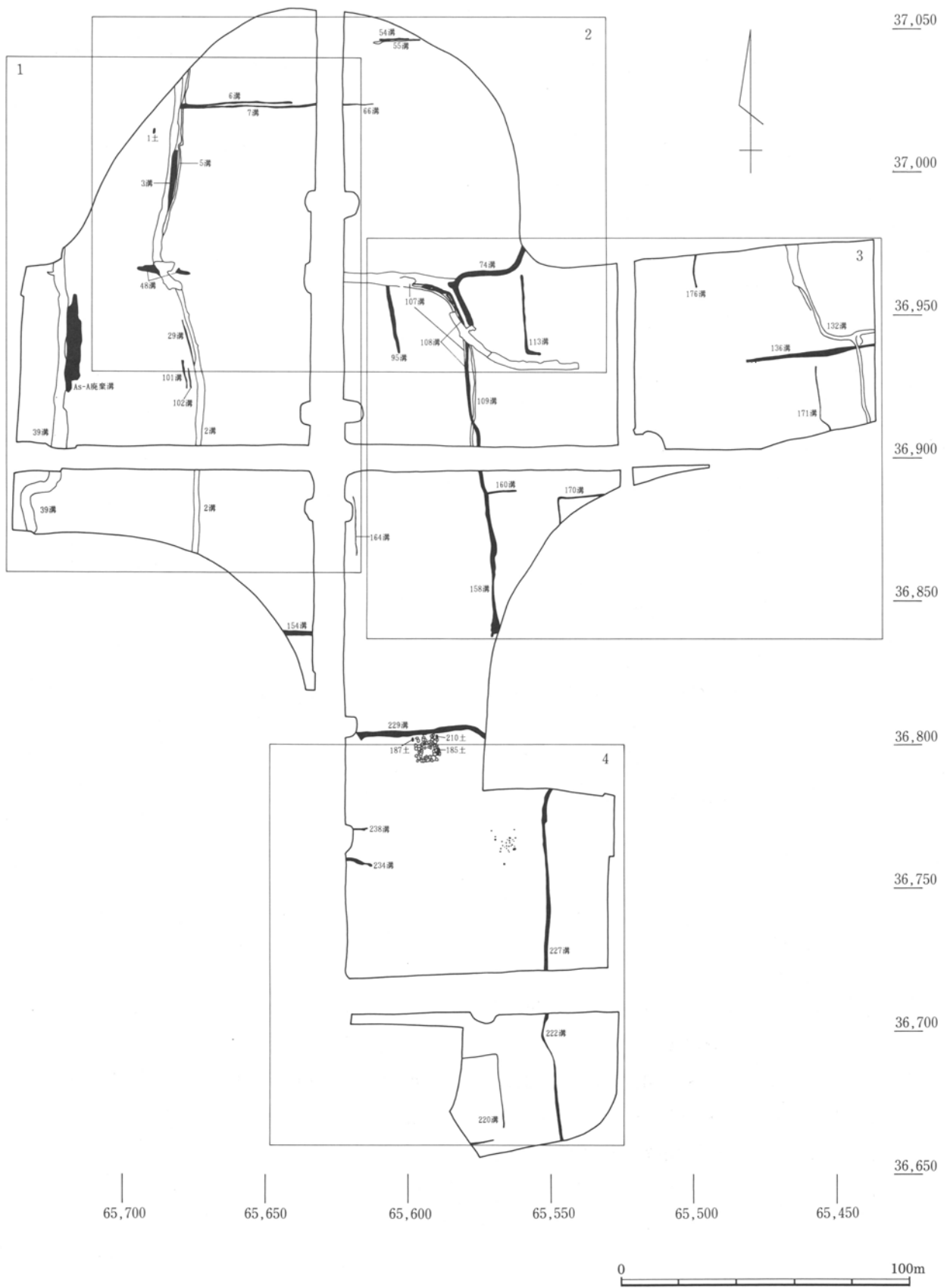
中近世水田、畑



第10図 西田・村中遺跡周辺As-B下水田位置図

文献

- (1) 狩野吉弘他 1996 『西田遺跡』 前橋市埋蔵文化財発掘調査団
- (2) 高階敏明他 1998 『横手湯田II遺跡・西田II遺跡』 前橋市埋蔵文化財発掘調査団
- (3) 近藤晋一郎他 1999 『西田III遺跡』 前橋市埋蔵文化財発掘調査団
- (4) 荻野博巳 1999 『西田IV遺跡』 前橋市埋蔵文化財発掘調査団
- (5) 前橋市史編さん委員会1971 『前橋市史』第1巻 前橋市
- (6) 今井和久 2001 『下阿内壱町畑遺跡・下阿内前田遺跡』 (財)群馬県埋蔵文化財調査事業団
- (7) 常深 尚他 1998 『横手湯田III遺跡・徳丸仲田II遺跡・西善尺司II遺跡・下増田越渡III遺跡』 前橋市埋蔵文化財発掘調査団
- (8) 荻野博巳 1998 『横手湯田IV遺跡』 前橋市埋蔵文化財発掘調査団
- (9) 『鶴光路練引遺跡』 前橋市埋蔵文化財発掘調査団
- (10) 齋藤利明他 2001 『亀里平塚遺跡・横手宮田遺跡・横手早稲田遺跡・横手南川端遺跡』 (財)群馬県埋蔵文化財調査事業団
- (11) 鶴木晋一他 1983 『中大門遺跡』 前橋市教育委員会
- (12) 吉田聖二他 1998 『六供中京安寺遺跡・六供下堂木III遺跡』 前橋市埋蔵文化財発掘調査団
- (13) 荻野博巳他 1999 『六供下堂木V遺跡』 前橋市埋蔵文化財発掘調査団
- (14) 坂口好孝他 1997 『六供下堂木II遺跡』 前橋市埋蔵文化財発掘調査団
- (15) 飯田祐二他 1998 『上佐鳥中原前遺跡』 前橋市埋蔵文化財発掘調査団
- (16) 秋池 武他 1983 『緊急文化財調査報告書 須摩野遺跡・下佐鳥遺跡・宿阿内遺跡』 群馬県教育委員会
- (17) 秋池 武他 1982 『緊急文化財調査報告書 川曲遺跡・東公田古墳群』 群馬県教育委員会
- (18) 前橋市埋蔵文化財発掘調査団 1998 『東田遺跡』
- (19) 坂口好孝他 1997 『宮地中田遺跡』 前橋市埋蔵文化財発掘調査団
- (20) 長谷川一郎 1995 『西善鍛冶屋遺跡』 西善団地遺跡調査会
- (21) 林喜久夫他 1983 『後閑団地遺跡』 前橋市埋蔵文化財発掘調査団
- (22) 前橋市埋蔵文化財発掘調査団 1983 『坊山遺跡』
- (23) 前橋市埋蔵文化財発掘調査団 1984 『後閑II遺跡』
- (24) 千田幸生他 1993 『藤川前遺跡』 玉村町教育委員会
- (25) 中里正則 1998 『原浦遺跡』 玉村町遺跡調査会・玉村町遺跡調査会
- (26) 平田貴正 1996 『原浦II遺跡』 玉村町遺跡調査会
- (27) 玉村町教育委員会 1997 『柄田添遺跡』
- (28) 笠原仁史他 1989 『金免遺跡』 玉村町教育委員会
- (29) 大賀 健他 1992 『尾柄町遺跡』 玉村町教育委員会・玉村町遺跡調査会
- (30) 大賀 健他 1992 『尾柄町II遺跡』 玉村町教育委員会・玉村町遺跡調査会
- (31) 玉村町教育委員会 1998 『一万田遺跡』
- (32) 平田貴正 1992 『神人村II遺跡』 玉村町教育委員会・玉村町遺跡調査会
- (33) 中島直樹 2000 『田口下屋敷遺跡』 玉村町教育委員会・玉村町遺跡調査会
- (34) 中里正憲他 1996 『中道西遺跡』 玉村町教育委員会・玉村町遺跡調査会
- (35) 岩崎琢郎他 2001 『西横手遺跡群』 (財)群馬県埋蔵文化財調査事業団
- (36) 岩崎琢郎他 2001 『西横手三波川遺跡』 (財)群馬県埋蔵文化財調査事業団
- (37) 金井 武 1999 『上滝五反畑遺跡』 (財)群馬県埋蔵文化財調査事業団
- (38) 金子智一他 1985 『綿貫遺跡』 高崎市教育委員会
- (39) 佐藤明人他 1981 『八幡原A・B、上滝、元島名A』 (財)群馬県埋蔵文化財調査事業団
- (40) 高崎市教育委員会 1991 『西横手遺跡群(I)』
高崎市教育委員会 1990 『西横手遺跡群(II)』
- (41) (財)群馬県埋蔵文化財調査事業団 1992 『年報』11
- (42) (財)群馬県埋蔵文化財調査事業団 1993 『年報』12
- (43) (財)群馬県埋蔵文化財調査事業団 1994 『年報』13
- (44) (財)群馬県埋蔵文化財調査事業団 1995 『年報』14
- (45) (財)群馬県埋蔵文化財調査事業団 1996 『年報』15
- (46) (財)群馬県埋蔵文化財調査事業団 1997 『年報』16
- (47) (財)群馬県埋蔵文化財調査事業団 1998 『年報』17
- (48) (財)群馬県埋蔵文化財調査事業団 1999 『年報』18
- (49) (財)群馬県埋蔵文化財調査事業団 2000 『年報』19
- (50) (財)群馬県埋蔵文化財調査事業団 2001 『年報』20
- (51) 前橋市教育委員会 1991 『前橋市埋蔵文化財調査地一覧表』
- (52) 玉村町教育委員会 1999 『砂町遺跡現地説明会資料』
- (53) 群馬県教育委員会 1971 『群馬県遺跡台帳』
- (54) 前橋市教育委員会 1966 『八幡山古墳周濠調査報告』
- (55) 前橋市教育委員会 1999 『市内遺跡調査報告書』
- (56) 前橋市教育委員会 1982 『金冠塚(山王二子塚)古墳調査概報』
- (57) 前橋市教育委員会 1996 『文珠山古墳発掘調査報告書』
- (58) 山崎 一 1978 『群馬県古城址の研究』上・下巻
山崎 一 1981 『群馬県古城址の研究 補遺編』上・下巻
- (59) 群馬県教育委員会 1988 『群馬県の中世城館跡』



第11図 近世以降・時期不明遺構位置図

第Ⅲ章 検出された遺構と出土遺物—西田遺跡

西田遺跡では、縄文時代から近現代にかけての遺構、遺物が検出されている。主要な遺構は、竪穴住居9軒、掘立柱建物3棟、集石遺構1基、溝249条、土坑墓70基、土坑227基、ピット366基、水田3面（As-B下・Hr-FA下・As-C混土下）等が検出されている。発掘調査時点での調査面は、前述のように最大5面であるが、近世以降の遺構面も存在したと考えられるため、各面に対応する時期に近世以降（時期不明を含む）を加えた6時期に区分し、時期ごとに概要、遺構、遺構外遺物出土状況、遺物の順に掲載する。遺物は時期ごとに器種・器形で分類し、通し番号を振った。遺構図、遺物図、写真図版等すべてこの番号を使用している。

第1節 近世・近現代・時期不明

（1）概要

As-B混土より上層は現代の水田耕作によりほとんど削平され、近世以降は面として捉えられるものはなかった。しかしながら、As-Aが一部残存している場所もあったため、As-A降下時点で上部に地表面が存在していたと考えられる。よって、近世以降および時期不明の遺構をまとめて掲載する。

遺構としては、溝31条、土坑墓70基、土坑4基、ピット31基等が検出されている。遺構の分布を見ると、溝は調査区全面から検出されているが、土坑墓はE区中央部に集中し、ピットもE区中央南寄りに集中している。土坑墓はすべて近世のものであるが、他の遺構は近世から近現代にわたり、時期が不明のものも多い。

遺物は、土器・陶磁器類、土製品、鉄製品・銅製品、銅銭、木製品など多岐にわたり、出土量も比較的多く、特に土坑墓からは遺構の性格上残存状況の良いものが多く出土している。

（2）遺構

溝

溝は31条検出されている。

- ① 分布 調査区全面から検出されている。
- ② 規模 最大幅42～0.23m平均2.5m、最小幅1.38～0.1m平均0.5m、深さ110～2cm平均20cmであり、比較的規模の大きい物が多い。
- ③ 機能 2、39、74、108・158、113、132、222・227、229溝は、昭和40年代の土地改良以前の地図に記載があり、水田の用水路として使用されていた溝である。他の溝は性格不明である。また、As-Aを廃棄したと考えられる溝状の遺構が検出されている。
- ④ 時期 昭和40年代まで使用されていたものが8条、近現代の溝が2条、近世が12条、不明が10条である。

近世・近現代・時期不明溝一覧表

No.	位置 Gr	重複	長さ m	最大幅 m	最小幅 m	深さ cm	走向	特徴	時期
2	866~033-671~702	3, 5, 6, 7, 20, 48溝より新	178.8	3.00	1.25	9.5	N-8.5°-E N-15°-W	土地改良以前用水路	S40年代
3	986~003-680~683	2溝より古	19.1	1.75	0.80	37.5	N-7°-E		近世~近代
5	978~034-674~684	2, 6, 7溝より古	57.8	1.10	0.54	14	N-20°-E		近世~近代
6	022~024-640~678	2溝より古, 55溝より新	38.0	0.50	0.23	18	N-90°		近世~近代
7	022~024-632~678	2溝より古	46.5	0.51	0.32	20	N-90°		近世~近代
29	924~946-672~678	2溝より古	21.0	0.35	0.24	24	N-12°-W		近世~近代
39	874~973-717~735	廃棄溝より古	106.2	42.00	0.28	110	N-16°-W N-80°-E	土地改良以前用水路	S40年代
48	962~966-674~694	2溝より古	18.9	1.02	0.56	27	N-85°-W		近世~近代
54	046-599~700		10.9	0.23	0.15	4	N-88°-E		近世~近代
55	044~046-596~611	52溝	15.5	0.94	0.16	18	N-90°		近世~近代
66	023-611~623		11.5	0.50	0.25	12	N-88°-E	土地改良以前用水路	S40年代
74	000~003-592~605		13.6	1.20	0.54	7	N-81°-E		近世~近代
95	935~960-600~605		24.1	1.40	0.60	14	N-13°-W		不明
101	924~934-676~678		10.2	1.60	1.00	10	N-9°-W		近世~近代
102	924~934-674~676		7.0	1.70	1.20	9	N-70°-W		近世~近代
107	930~940-575~580	108溝より新	11.2	0.60	0.30	4	N-3°-W		近世~近代
108	905~940-570~580	107溝より古, 109溝より新	38.2	1.60	0.85	10	N-25°-W	土地改良以前用水路	S40年代
109	900~935-575	108溝より古	35.0	1.40	0.40	10	N-15°-W		
113	935~960-550~560		31.7	1.30	0.30	28	N-3°-W N-81°-W		不明
132	912~974-436~467	136溝より新	73.8	4.09	0.80	41	N-90° N-85°-W N-23°-W	土地改良以前用水路	S40年代
136	933~939-436~480	132溝より古	44.9	1.93	0.43	16	N-83°-E	土地改良以前用水路	S40年代
154	837~839-633~643		10.5	1.58	1.38	22	N-90°		不明
158	837~895-567~575	160溝より新	58.8	2.30	0.50	37	N-10°-W N-1°-E		近世~近代
160	887~888-561~572	158溝より古	10.5	0.33	0.18	9	N-85°-E		不明
164	865~885-617~618		20.5	0.29	0.10	4	N-3°-W		不明
170	869~895-571~576		25.8	0.28	0.22	6	N-9°-W		不明
171	909~932-451~457		23.9	0.38	0.17	10	N-43°-W N-5°-W		不明
176	959~971-908~499		12.3	0.68	0.28	14	N-11°-W N-6°-E		不明
220	660~691-565~580		52.2	0.40	0.20	2	N-82°-E N-8°-W N-80°-E		不明
222	660~705-545~550		46.1	0.70	0.30	10	N-9°-W	土地改良以前用水路	S40年代
227	721~654-549~551		62.4	1.50	0.70	28	N-1°-E		
229	802~806-572~617		43.9	2.05	1.00	33	N-56°-W N-86°-E	土地改良以前用水路	S40年代
234	758~760-612~621		10.3	1.25	0.35	12	N-75°-W		不明
238	770~771-612~620		7.8	0.55	0.35	9	N-87°-E		
As-A 廃棄溝	922~057-714~719	39溝より新	34.1	5.10	0.40	60	N-0°		18世紀後半

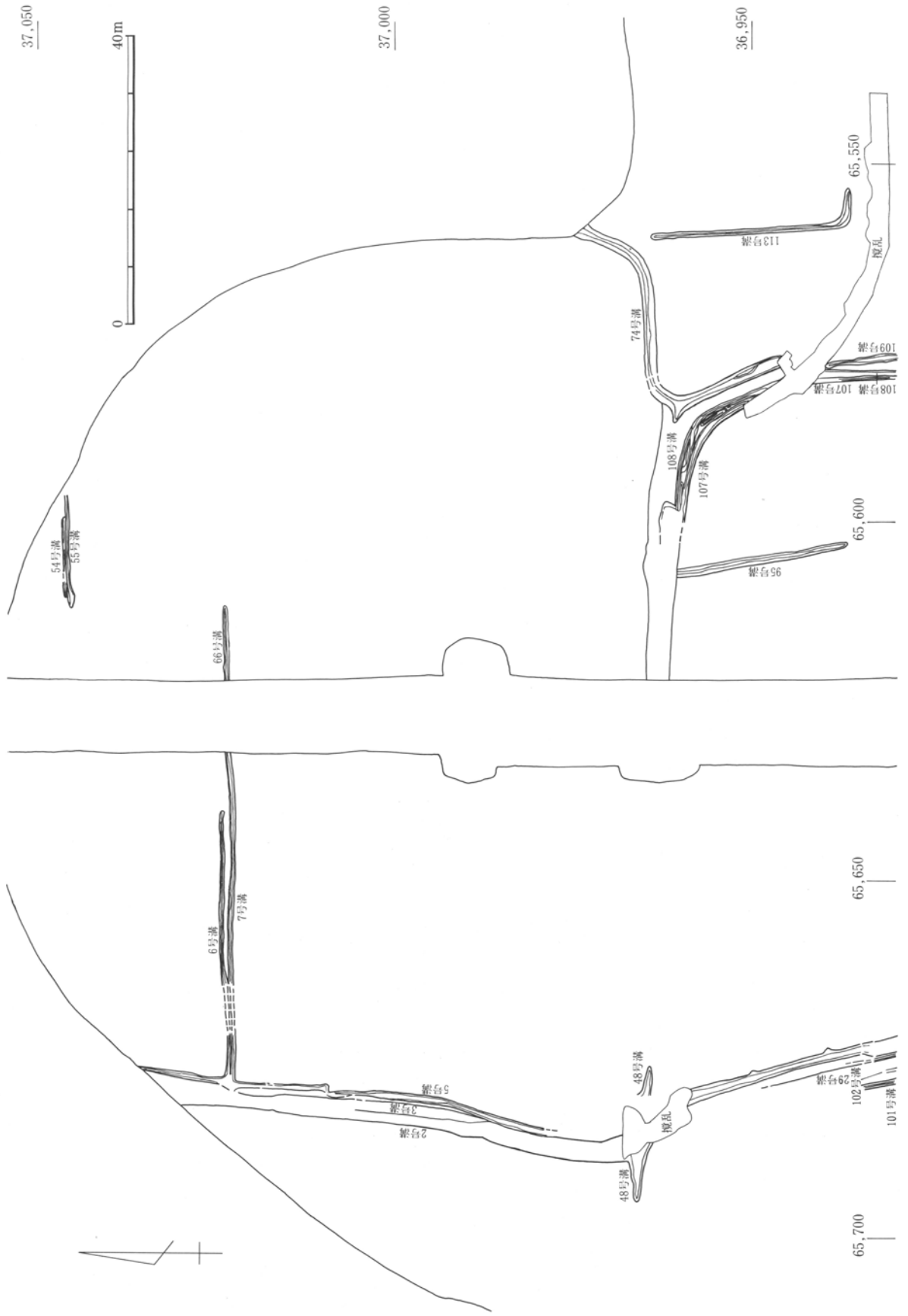
近世・近現代・時期不明溝出土遺物数量表

種別	古式土師器			土師器					須惠器				灰釉陶器	土師質土器		軟質陶器				中近世陶器															
	甕	高	計	環	甕	他	計	環	甕	計	碗	皿	鍋	火鉢	他	計	碗	皿	甕	計	碗	皿	甕	計											
分類1	A	C		C	G	計	F			C	D	E	計								B	B	B	C	D	計	B	A	B	計					
分類2				2						2	2										1	2	計				1								
No.																																			
2			0			0				0			0								0		0				0		1		1				
5			0			0	5			5	1		1								0		0				0	1		1	1				
7			0			0		1	1				0								0		0				0				0				
39			0			0				0			0								0		0		1		1				0				
55			0		2	2				2			0								3		3	1	2	3			3		0				
74			0		4	4				4	1		1	0							0		0				0		2		2				
113			0			0				0			2								0		0				0				0				
132	3		3		10	10	25			35	1	1	8		0	4	14		3		1		2				2	1	2	3		3	1	1	
136			0			0	3			3			10		0												0					0			
158	1	4	5		2	2				2			0		0						1					1		0				0			
170			0			0				0			0		0											0		0		1		1			
220			0	1		1	2			3			0		0											0		0				0			
229			0			0				0			0		0				3	11	2	8	21			5	2	7		9	16	1	2	2	4

種別	中近世陶器										磁器					瓦		土製品	石製品	鉄製品	銅製品	總計											
	壺・德利			鉢			摺り鉢			他	計	碗		皿		他	計	布平	他	計													
分類1	A	B	計	A	B	C	計	A	B	C	計			B	C	計	C	D	計			A											
分類2																																	
No.																																	
2			0	1			1					0	2	2	2	2			0	2			1	1									5
5			0				0					0	2			0			0	0				0					1				9
7			0				0					0	0			0			0	0				0									1
39		1	1				0					0	2		2	2			0	2				0									4
55			0				0					0	3			0			0	0			1	1									9
74			0	1			1					0	3	3	3			0	1	4		4	4									17	
113			0				0					0	0			2	2		0	2			2	2									4
132	1		1	1	1		2		1		1	8		2	2	2	1	3		5		1	1				2		1			75	
136			0				0					0	0			0			0	0				0									3
158			0				0					0	0			0			0	0				0									8
170			0				0					0	1			0			0	0				0									1
220			0				0					0	0			0			0	0				0									3
229			0	2	3	1	6	2		1	3	1	31	1	5	6			0	6			2	2			2				1		66



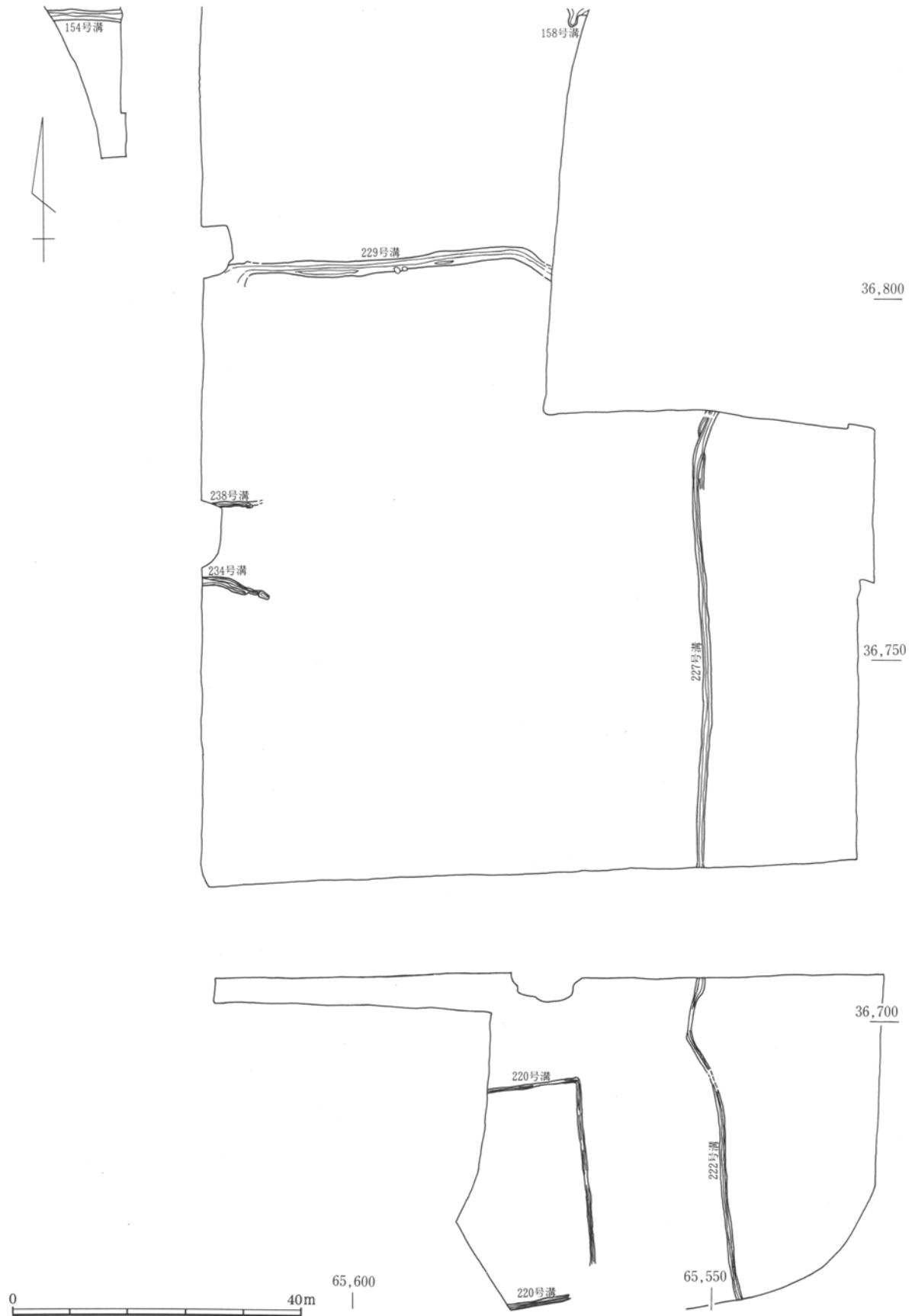
第12図 近世以降・時期不明溝部分位置図1



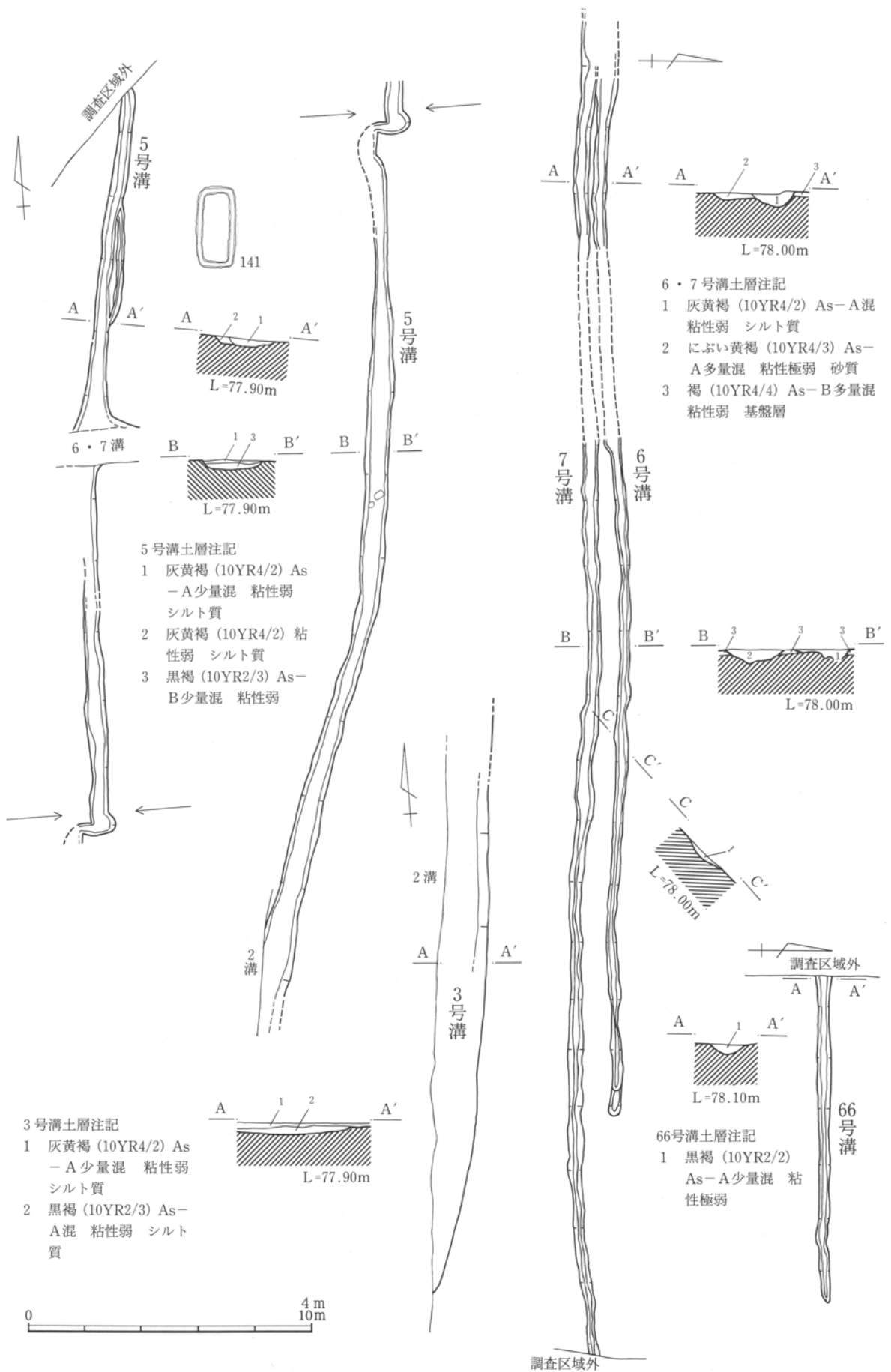
第13图 近世以降・時期不明溝部分位置图 2



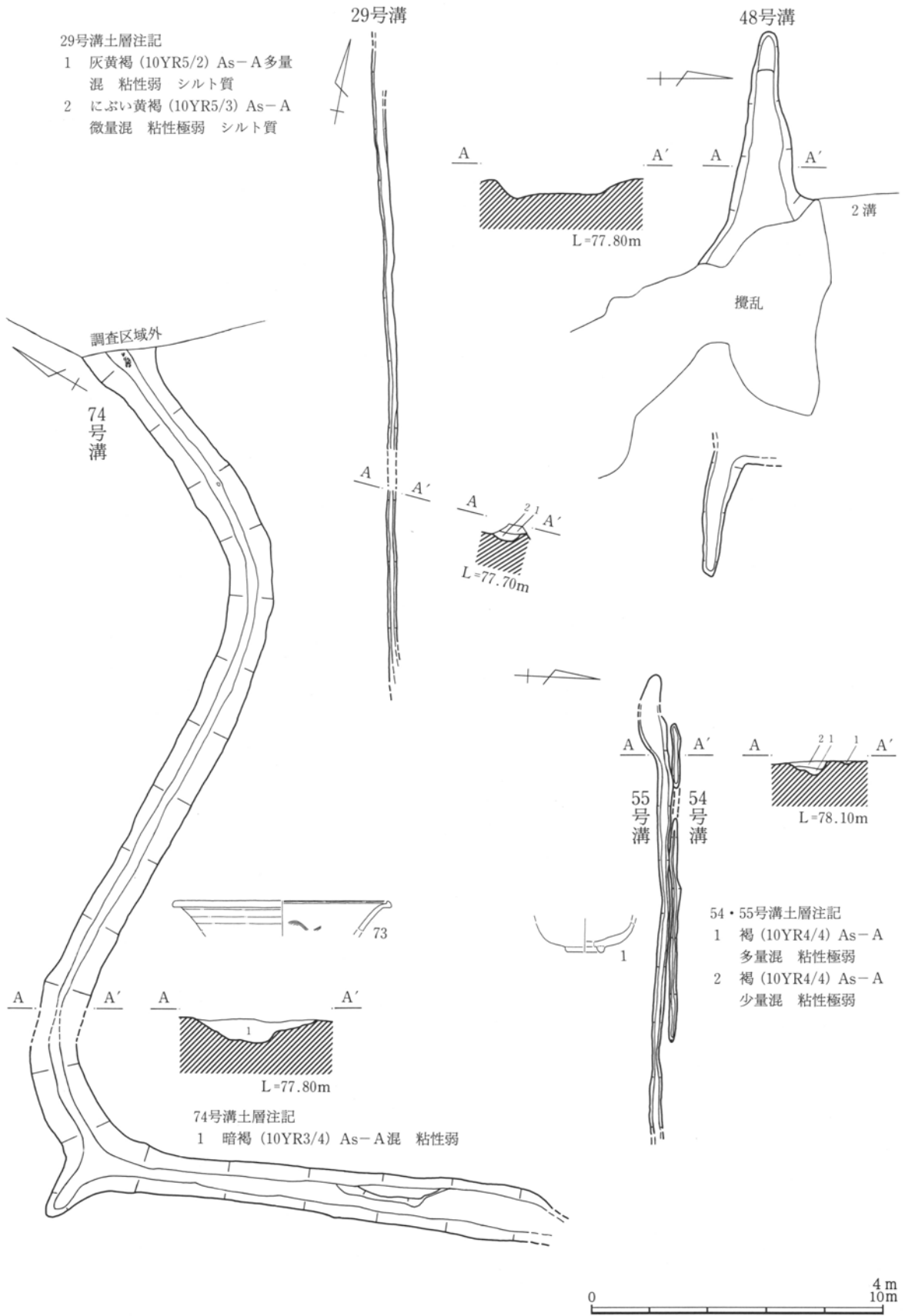
第14图 近世以降・時期不明溝部分位置图 3



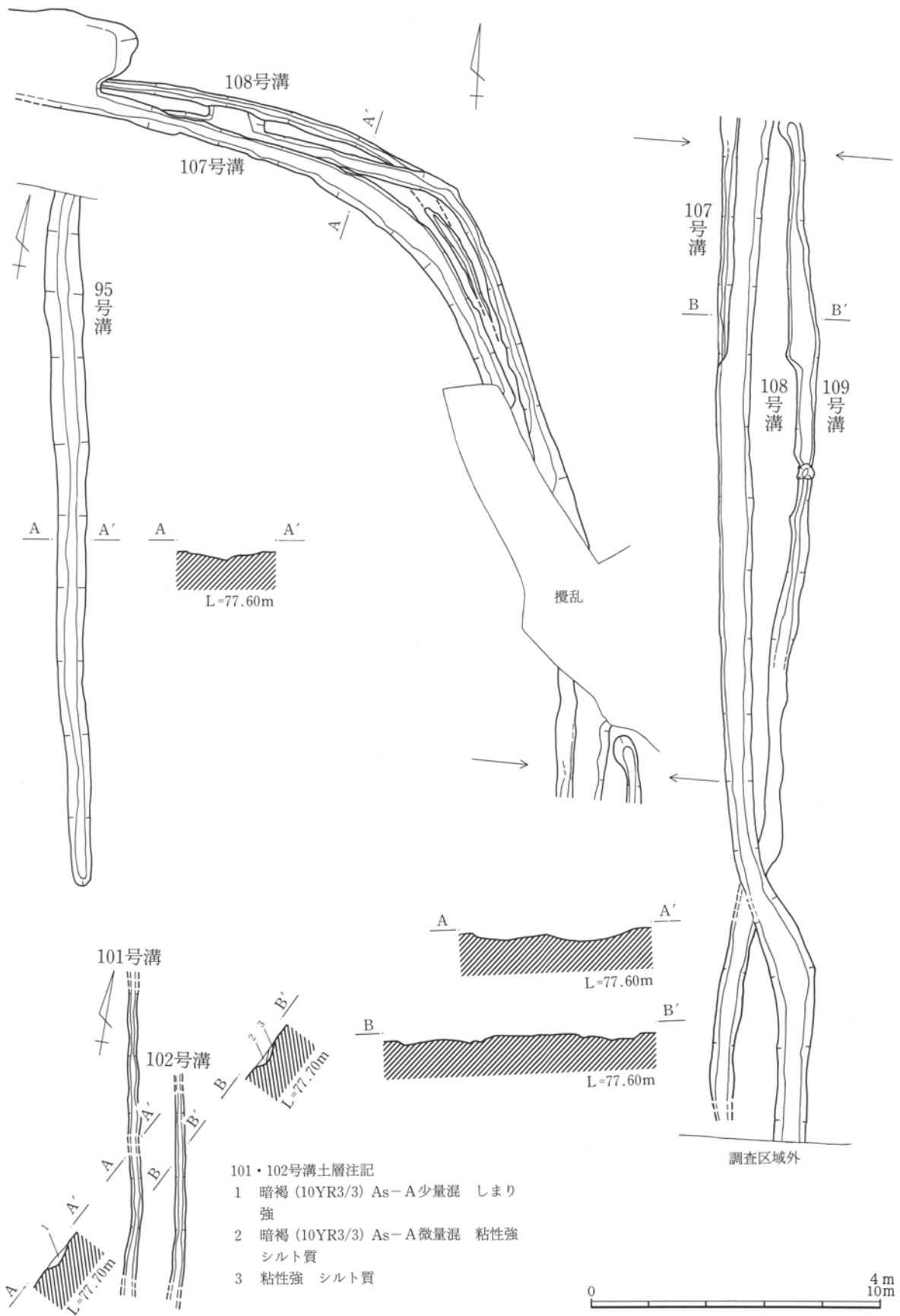
第15図 近世以降・時期不明溝部分位置図 4



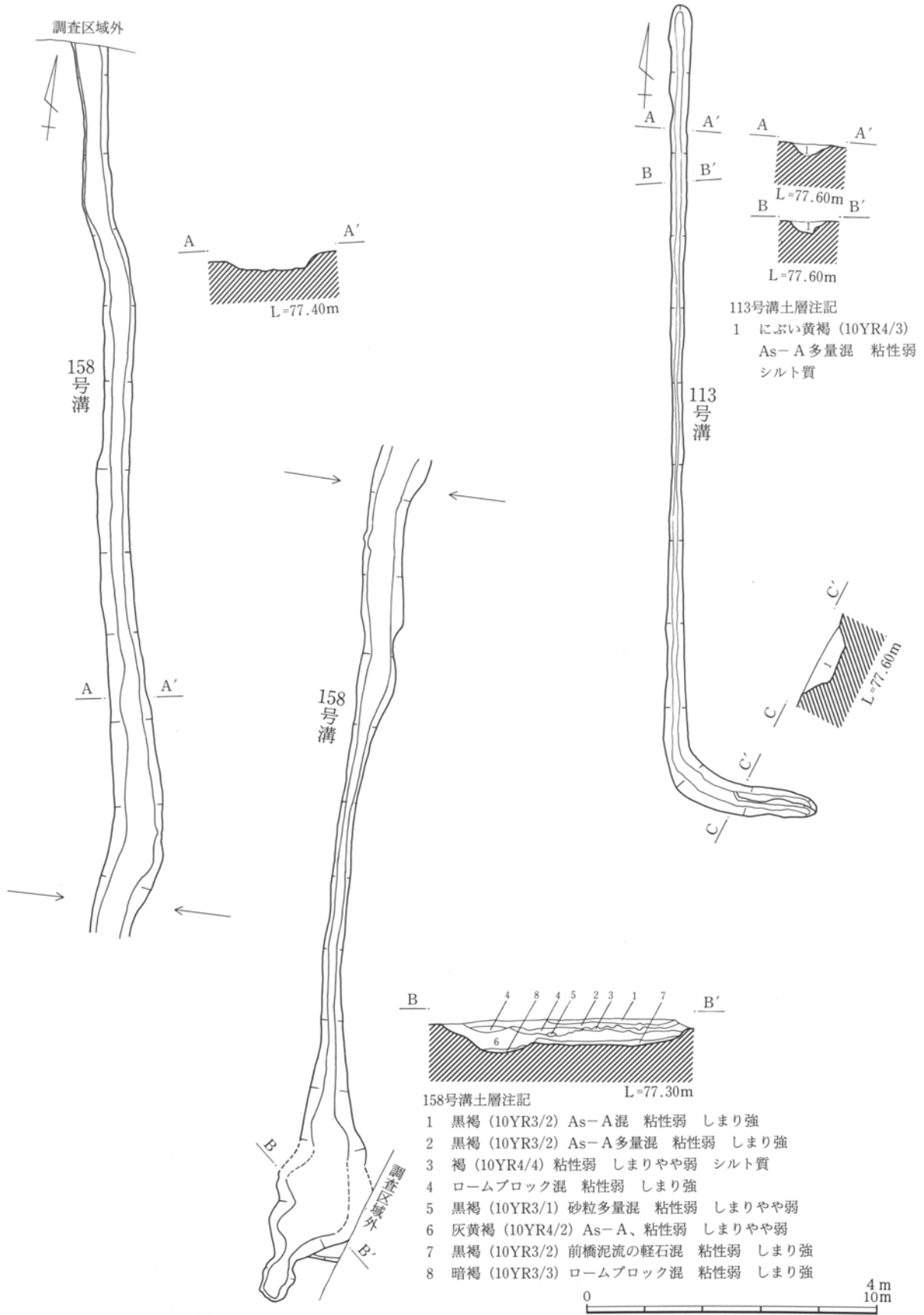
第16図 近世以降・時期不明溝1(3・5~7・66号溝)



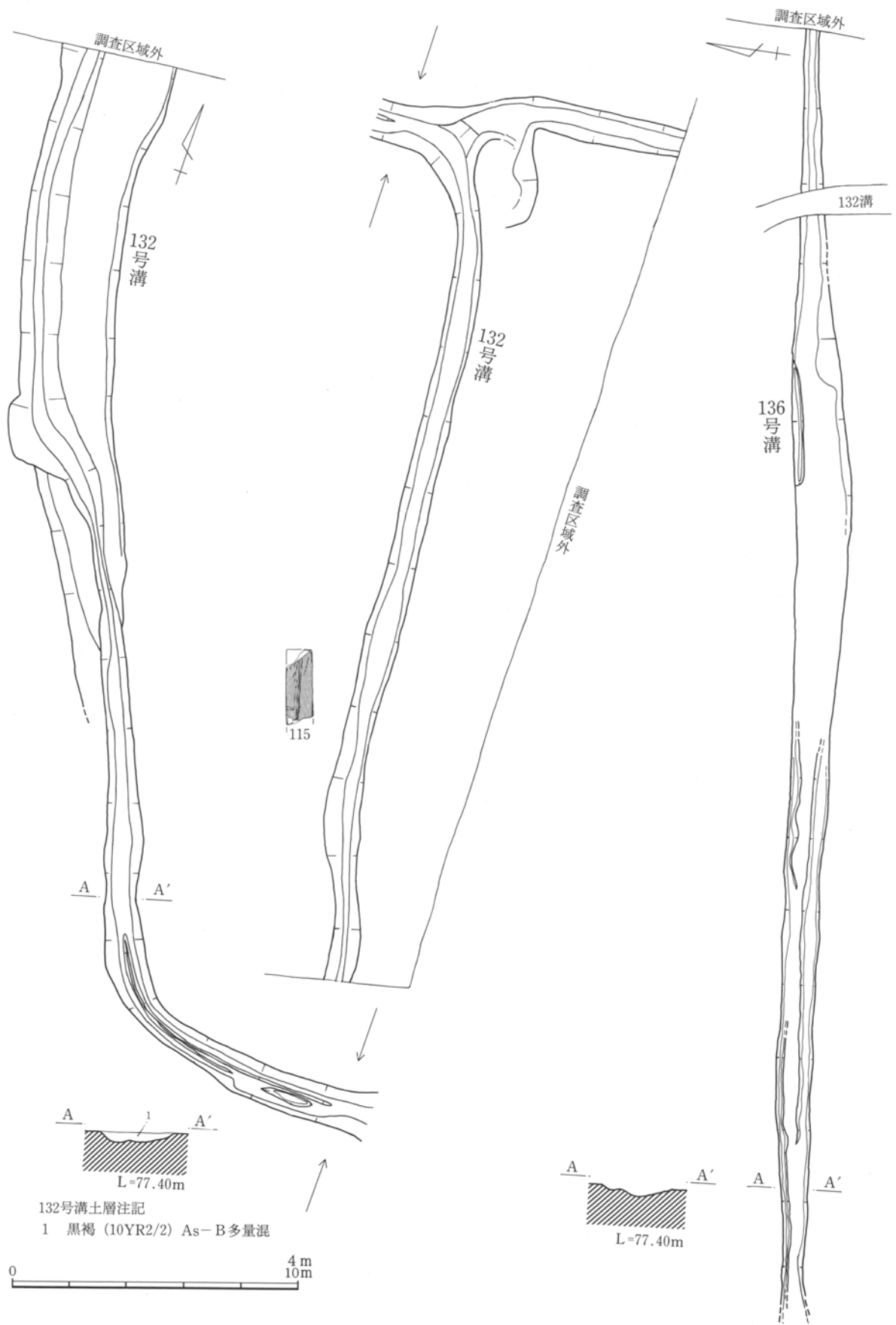
第17図 近世以降・時期不明溝 2 (29・48・54・55・74号溝)



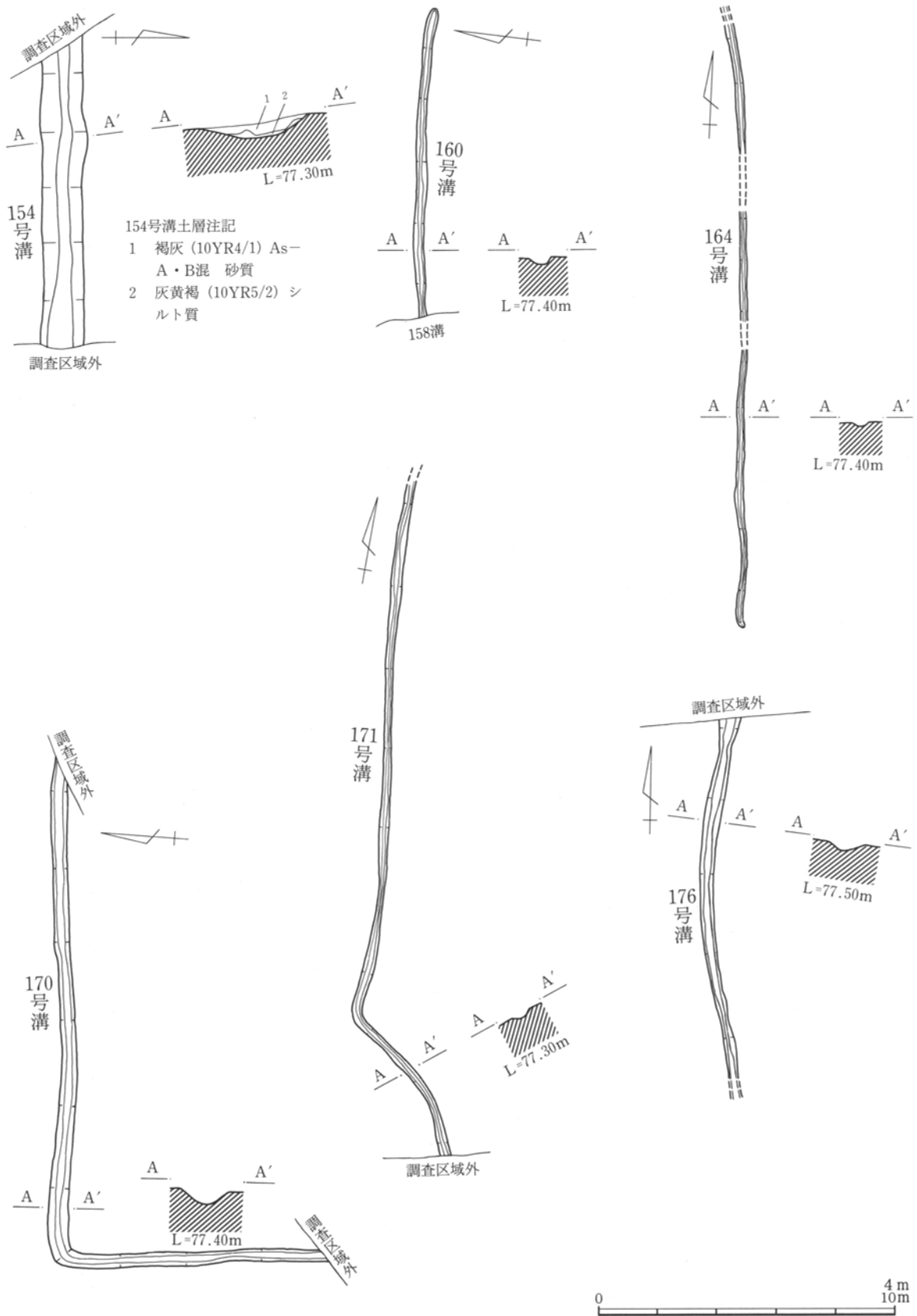
第18図 近世以降・時期不明溝 3 (95・101・102・107～109号溝)



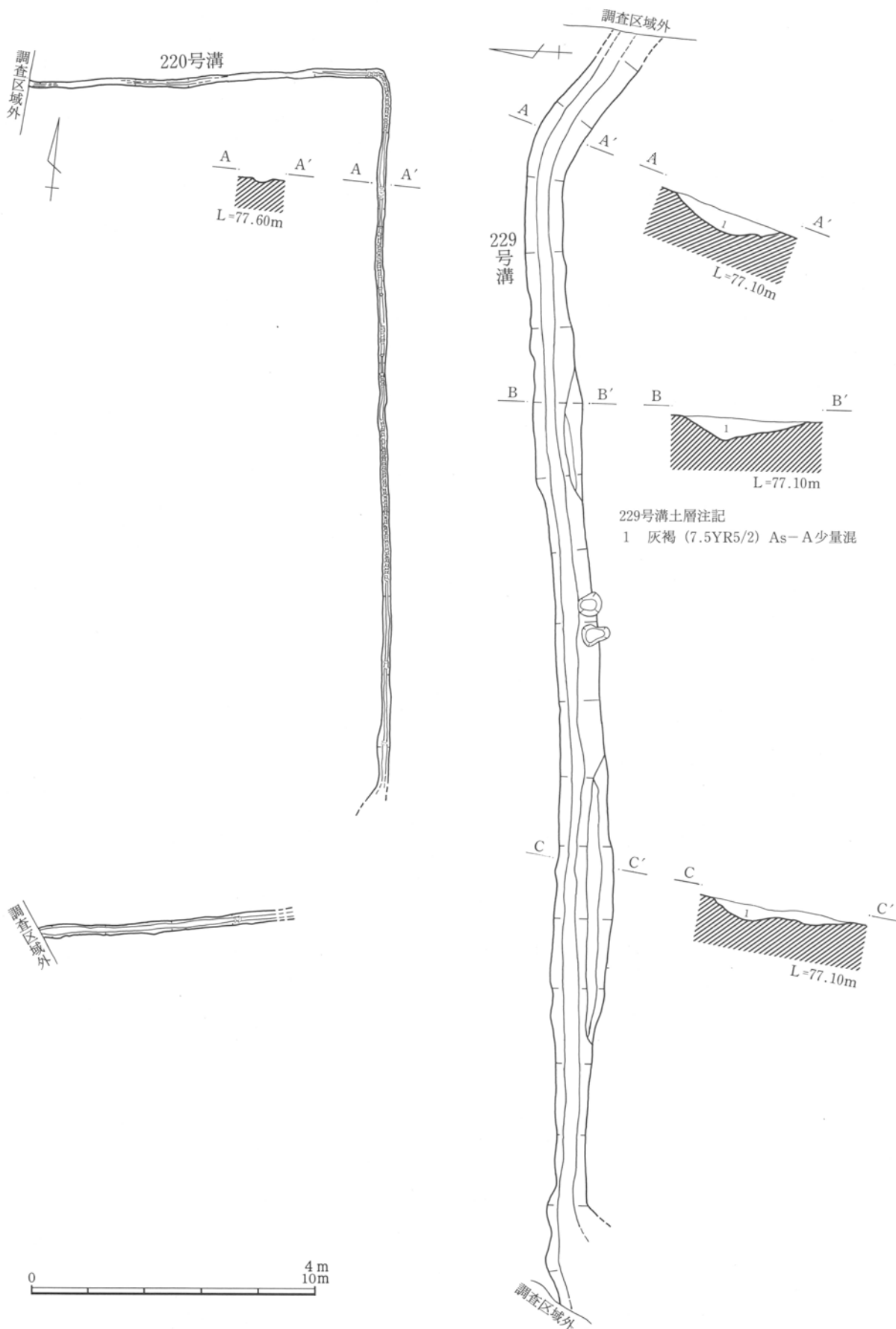
第19図 近世以降・時期不明溝 4 (113・158号溝)



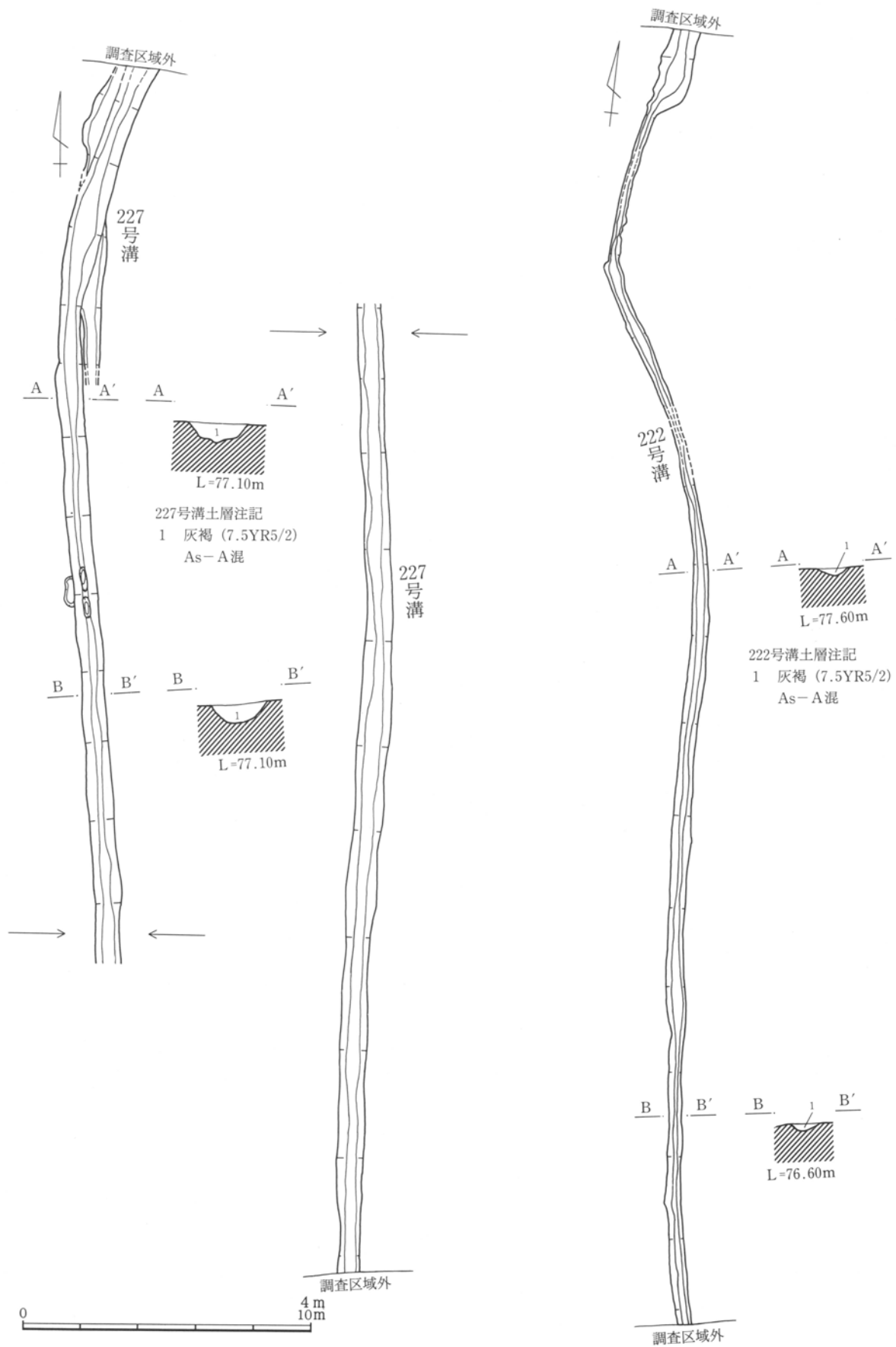
第20図 近世以降・時期不明溝 5 (132・136号溝)



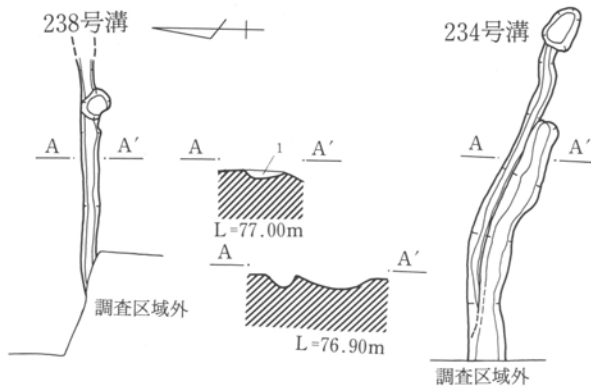
第21図 近世以降・時期不明溝 6 (154・160・164・170・171・176号溝)



第22図 近世以降・時期不明溝7 (220・229号溝)

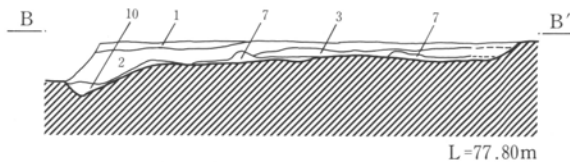
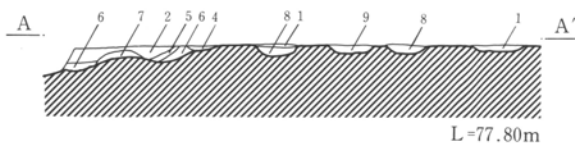


第23図 近世以降・時期不明溝 8 (222・227号溝)



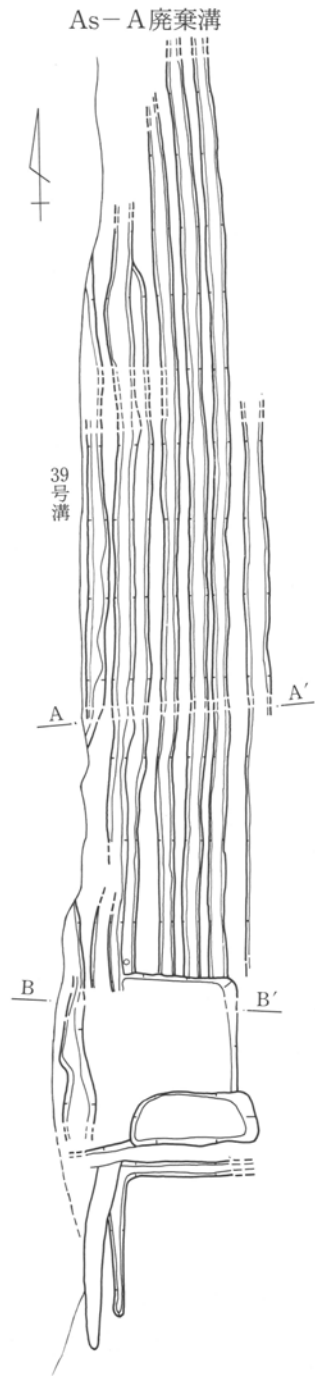
238号溝土層注記

- 1 黒褐 (10YR2/2) As-B 多量混 黒色土ブロック混 粘性極弱



As-A 廃棄溝土層注記

- 1 暗褐 (10YR3/3) 明赤褐色土ブロック混 As-A 多量混 粘性弱 しまり強
- 2 黒褐 (10YR3/2) As-A 多量混 粘性弱 しまり強
- 3 黒褐 (10YR3/2) As-A 少量混 粘性弱 しまり強
- 4 灰黄褐 (10YR5/2) As-A 2次堆積層 粘性極弱 しまりやや強
- 5 にぶい黄褐 (10YR4/3) As-A 2次堆積層 粘性極弱 しまりやや強
- 6 暗褐 (10YR3/3) As-A 多量混 黄褐色土ブロック混 粘性極弱 しまりやや強
- 7 暗褐 (10YR3/3) 黄褐色土ブロック混 粘性極弱 しまり強
- 8 暗褐 (10YR3/3) As-A 2次堆積層 粘性極弱 しまりやや弱
- 9 暗褐 (10YR3/3) As-A と暗赤褐色土の混土 粘性極弱 しまりやや弱
- 10 灰黄褐 (10YR4/2) 粘性、しまりやや強 シルト質



第24図 近世以降・時期不明溝 9 (234・238号溝・As-A 廃棄溝)

土坑墓

土坑墓は70基検出されている。

- ① 分布 調査区中央南より（E区中央部）に集中しており、墓地を形成していたと考えられる。ほぼ方形の配置となっており、中央部には土坑墓は存在していない。
- ② 形態 平面形態がA～Eの5形態、断面形態がa～dの4形態に分類できる。

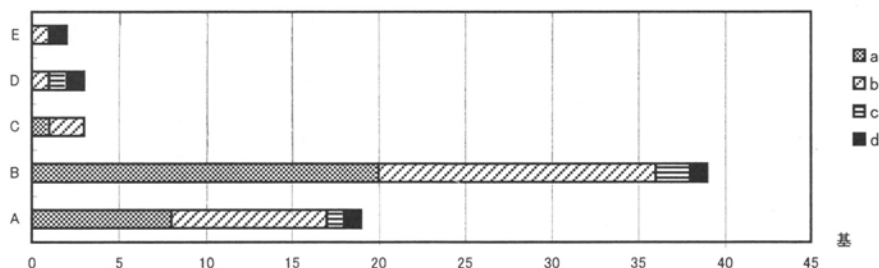
- 平面形態
- A 方形・隅丸方形のもの（短軸：長軸が1：1.2未満のもの）
 - B 長方形・隅丸長方形のもの（短軸：長軸が1：1.2以上のもの）
 - C 円形のもの（短軸：長軸が1：1.2未満のもの）
 - D 楕円形のもの（短軸：長軸が1：1.2以上のもの）
 - E 不正形のもの
- 断面形態
- a 底部が平らで壁が垂直に近く立ち上がるもの
 - b 底部が平らで壁が傾斜して立ち上がるもの
 - c 底部が丸みを帯びるもの
 - d 不正形のもの

平面形態は、長方形・隅丸長方形のもの（B類）が最も多く全体の半数以上を占め、次に方形・隅丸方形のもの（A類）が多くなっており、この2類で9割近くを占めている。断面形態は、a類とb類がいずれも29基でこの2つで9割近くを占めている。

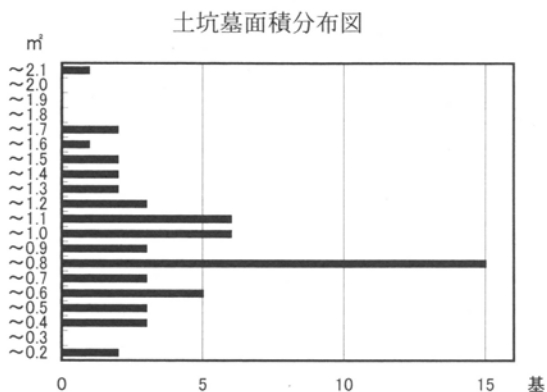
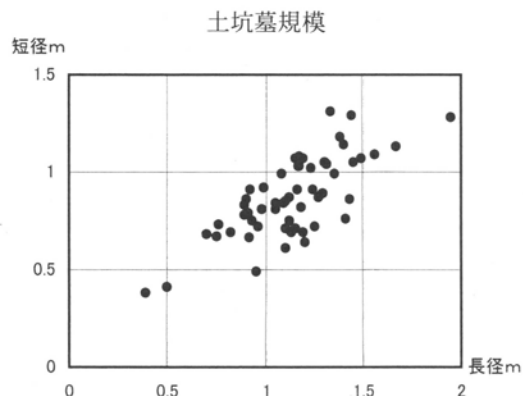
断面	A		B		C		D		E		計	
	基数	%	基数	%	基数	%	基数	%	基数	%	基数	%
a	8	42%	20	51%	1	33%		0%		0%	29	44%
b	9	47%	16	41%	2	67%	1	33%	1	50%	29	44%
c	1	5%	2	5%		0%	1	33%		0%	4	6%
d	1	5%	1	3%		0%	1	33%	1	50%	4	6%
計	19	29%	39	59%	3	5%	3	5%	2	3%	66	100%

平面形態

土坑墓形態分類グラフ



- ③ 規模 長径2.26～0.39m平均1.15m、短径1.31～0.38m平均0.86mで長径と短径の比はほぼ4：3となっている。深さは108～4cm平均52cm、面積は2.09～0.12m²平均0.87m²である。面積の0.1m²ごとの基数を見ると、2.0m²以上のものが1基、0.3m²以下のものが2基あるが、他は0.4m²から1.8m²の間にあり、基数も1～6基で比較的的平均している。ただ、0.7m²から0.8m²のものが15基と圧倒的に多くなっている。



④ 主軸方位

北から10°以内のものが42基と圧倒的に多く、次に多いのが80°以上のもので15基、他は5基以内で非常に少なくなっており、南北方向、東西方向に集中し、主軸が振れるものは少ない傾向にある。東と西では、西に振れるものが40基で、東が17基と西が多くなっている。

① 棺形態

棺形態は次の形態に分類できる。

1 円筒形の桶を使ったもの

- a 縦置きのもの 座棺と考えられる b 横置きのもの 座棺か？

2 角柱形の桶を使ったもの

- a 平面が正方形のもの 座棺か？ b 平面が長方形のもの 寝棺か？

3 桶以外のもの

4 不明

② 被葬者

52基の土坑から人骨が出土した、被葬者の性別は男性が26個体、女性が20個体、不明が8個体である。年齢別では、青年期以上が43個体、乳幼児が5個体、少年期が3個体である。8個体の未成年のうち3個体は成人と共に埋存している。(第V章 第2節参照)

③ 副葬品

副葬品としては、陶磁器、土師質土器皿、土製品(土人形・土鈴・土玉)、鉄製品(火打金)、銅製品(煙管)、銅銭、漆器椀などであるが、銅銭出土土坑が最も多い。

近世土坑墓一覽表

No	位置 Gr	重複	平面 形態	断面 形態	長径 m	短径 m	長径/ 短径	深さ cm	面積 ㎡	主軸方位
171	801~902-589	195・266・267土坑より新	B	b	1.20	0.64	1.88	12	0.63	N-80°-E
172	800~589-590	247・267土坑より新	A	b	0.82	0.69	1.19	35	0.43	N-83°-E
173	799~800-589~590	230・245・247・259土坑より新	A	a	0.89	0.83	1.07	78	0.70	N-2°-E
174	800~801-591~592	175土坑より古, 241土坑より新	A	b	0.70	0.68	1.03	13	(0.40)	N-13°-W
175	800~801-592~593	174・194・248土坑より新	B	a	1.23	1.02	1.21	62	1.06	N-20°-W
176	798~799-591~593	184・228土坑より新	A	a	0.90	0.86	1.05	23	0.71	N-7°-W
177	798~799-593~594		C	b	0.89	0.78	1.14	9	0.51	N-54°-E
178	801~802-594~595	180・196土坑より新	B	a	1.49	1.07	1.39	63	1.37	N-5°-W
179	802~803-591~592	197土坑より新	B	b	1.12	0.75	1.49	38	0.75	N-3°-W
180	802-593~594	178土坑より新	B	d	1.10	0.61	1.80	19	0.52	N-81°-E
181	800~802-595~596	188土坑より新	B	b	1.35	0.99	1.36	39	1.12	N-45°-W
182	798~799-594~595	219土坑より新	A	b	0.76	0.73	1.04	15	(0.38)	N-83°-W
183	798-590	227・249・269土坑より新	C	b	0.39	0.38	1.03	7	(0.12)	N-0°
184	798~799-591	176土坑より古, 228・230・259土坑より新	B	b	1.05	0.84	1.25	24	0.76	N-3°-W
186	796~797-589~591	249土坑より新	B	a	1.30	1.05	1.24	72	1.21	N-80°-E
188	801~802-596~597	181土坑より古	A	c	0.91	0.79	1.15	24	(0.53)	N-22°-W
189	794-596	190土坑より新	B	c	0.93	0.75	1.24	38	(0.57)	N-3°-E
190	793~795-595~596	189土坑より古, 222土坑より新	B	b	1.25	0.72	1.74	46	0.78	N-4°-W
191	799~800-595~596	192土坑より古, 214・215土坑より新	A	a	1.15	1.07	1.07	108	1.09	N-6°-W
192	799~800-594~595	191・193・263土坑より新	B	b	1.10	0.85	1.29	28	0.74	N-84°-E
193	799~800-593~594	192土坑より古, 194・248・263土坑より新	B	a	1.29	0.89	1.45	91	0.95	N-14°-W
194	800-593	175・193土坑より古	D	d	[0.56]	0.64		4	[0.25]	N-82°-E
195	801~802-589~590	171土坑より古, 267土坑より新	B	a	1.19	0.69	1.72	42	(0.72)	N-6°-W
196	800~802-593~594	178土坑より古, 248土坑より新	B	b	1.31	(1.04)	1.26	49	(1.16)	N-5°-W
197	802~803-590~591	179土坑より古, 209土坑より新	B	b	1.13	0.69	1.64	43	0.75	N-4°-W
198	793~795-594~596	199土坑より新, 220・221土坑より古	B	a	(1.56)	(1.09)	1.43	77	(1.62)	N-7°-W
199	793~795-593~594	198・200・221土坑より古	B	b	1.45	1.05	1.38	98	1.21	N-9°-W
200	793~795-593~594	199・216土坑より古, 223土坑より新	A	a	1.13	[0.96]		51	[0.83]	N-0°-W
204	793~795-590~591	207土坑より古, 265土坑より新	B	a	1.43	0.86	1.66	51	(1.02)	N-3°-W
205	794~795-589~590	265土坑より新	B	a	1.10	0.71	1.55	62	0.75	N-8°-W
206	795~796-591~592	223・265土坑より新	A	a	0.92	0.91	1.01	32	0.71	N-84°-E
207	794~795-591~592	204・208土坑より新	B	a	1.27	0.87	1.46	87	0.97	N-7°-W
208	793~795-592~593	207土坑より古, 216・223・268土坑より新	B	a	1.67	(1.13)	1.48	55	(1.42)	N-90°
209	802~803-590	197土坑より新	D	c	0.95	0.49	1.94	16	(0.38)	N-4°-W
211	795~796-596~597	212土坑より古	A	d	(0.75)	(0.67)	1.12	33	0.40	N-5°-W
212	795~797-596~597	211・222土坑より新	A	b	1.17	1.03	1.14	97	1.03	N-2°-E
213	797-595~596		D	?	0.50	0.41	1.22	5	(0.16)	N-84°-E
214	797~799-595~596	191土坑より古, 215土坑より新	B	a	[1.37]	(0.86)		69	(1.02)	N-1°-W
215	798~799-596~597	191・214土坑より古, 224土坑より新	A	b	(1.33)	1.31	1.02	73	(1.46)	N-83°-E
216	794~795-592~593	200・223土坑より新, 208土坑より古	B	a	1.12	0.87	1.29	63	0.78	N-1°-W
217	796~798-594~595	218・219土坑より新	B	b	(1.40)	(1.14)	1.23	69	(1.52)	N-0°
218	796~797-594~595	217・220土坑より古, 222土坑より新	A	b	1.38	(1.18)	1.17	94	(1.34)	N-80°-W
219	797~798-594~595	182・217土坑より古	A	a	1.08	0.99	1.09	70	0.99	N-90°
220	795~796-594~595	198・218・222土坑より新, 221土坑より古	C	a	0.99	0.92	1.08	103	0.73	N-43°-W
221	794~796-594~595	198・220・222土坑より新	A	b	(1.19)	(1.07)	1.11	69	(1.14)	N-4°-E
222	794~796-595~596	190・212・218・220・221土坑より新	B	b	[1.64]	[0.79]		49		N-11°-W
223	795~796-591~593	200・206・207・208土坑より古, 216土坑より新	E	b	2.26	[0.73]		19		N-62°-W
224	799~800-596~597	215土坑より古	B	a	(0.96)	0.72	1.33	58	(0.64)	N-2°-W
225	796~797-588	264土坑より新	B	a	1.41	0.76	1.86	48	0.96	N-1°-W
226	796~797-589	186土坑より古, 264土坑より新	B	a	0.92	0.67	1.38	52	0.58	N-2°-W
227	797~798-589~590	183土坑より古, 230・245・246・269土坑より新	B	a	1.15	0.71	1.62	51	0.78	N-3°-W

No	棺形態	埋葬形態	人骨出土状況	被葬者		副葬品	時期	備考
				年齢	性別			
171	4	寝棺	頭西脚東屈葬 顔北向 手胸で組む	壮年後～熟年前	男	銅銭	18世紀後半以降	土坑の形態から寝棺か
172	1 a	座棺	頭骨南 脳天東顎西	壮年後～熟年前	女	銅銭	18世紀後半以後	棺下の痕跡のみ残る
173	1 a	座棺	人骨出土	壮年後～熟年前			18世紀後半以後	
174	4	不明	頭骨・歯出土	壮年後～熟年前 1才～1.5才	男 不明	土師質土器皿 銅銭 漆器	18世紀後半以後	
175	1 b	座棺	頭骨北寄 脳天下向？ 腕・大腿骨南北向	青年後～壮年前 3～5才	男 不明	火打金 銅銭 漆器	18世紀後半か	
176	1 a	不明	人骨出土			銅銭	18世紀後半以後	
177	4	不明	人骨出土				18世紀末か	
178	1 b？	座棺	頭骨北寄・前南東向・ 後北西向 脳天下向	壮年後～熟年前	男	銅銭 漆器	18世紀後半以後	
179	1 b	座棺	頭骨・歯北寄	青年前 7～9才 壮年	男 男 不明	銅銭 漆器	18世紀後半以前	
180	4	不明		4～5才	女	土鈴 銅銭	18世紀後半以前	
181	1 b？	座棺		壮年～熟年前	女	漆器	18世紀後半か	
182	4	不明	頭西寄	熟年	女		18世紀後半以前	
183	3		壺内から人骨出土	壮年	女	銅銭	18世紀後半以後	火葬墓か？
184	4	不明	人骨・歯出土	壮年～熟年	不明	銅銭 漆器	18世紀後半以後	
186	1 b	座棺	人骨出土	壮年～熟年	女	陶器碗 銅銭 漆器	18世紀後半以後	
188	4	不明				銅銭	18世紀後半以前	人頭大の礫 4点出土
189	4	不明				銅銭	18世紀後半以前	人頭大の礫 3点出土
190	4	不明	人骨・歯出土	壮年後～熟年前	男	漆器	18世紀後半以前	
191	1 a	座棺				漆器碗 銅銭	18世紀後半か	
192	4	座棺？	人骨出土	壮年	男	陶器徳利 漆器	19世紀以後	礫 2点出土
193	1 b	座棺	頭骨・歯出土 脳天下向	壮年	男	土師質土器皿 銅銭 漆器	18世紀後半以前	
194	4	不明	人骨微量出土				18世紀後半以前	
195	2 a？	不明	歯出土	壮年	女	銅銭 漆器	18世紀後半以後	
196	1 b	座棺		壮年後～熟年前	女	染付碗 銅銭 漆器	17世紀末～18世紀前半？	
197	1 b	座棺？	頭骨・歯出土 脳天下向		男	磁器小杯 銅銭 漆器	18世紀後半以前	
198	2 a	座棺		4才前後		銅銭	18世紀後半以前	
199	1 b	座棺	人骨出土		不明	陶器皿 陶器香炉 漆器碗	18世紀後半	
200	1 b	座棺？	人骨出土	壮年	女	土玉 銅銭皿 漆器	18世紀初頭以前	
204	4	不明	人骨・歯出土	壮年	男	磁器小杯 土人形 銅銭	18世紀後半か	
205	4	不明	人骨出土	8～9才	男	陶器皿 漆器	18世紀後半以前	
206	4	不明	人骨出土	青年前	不明	陶器皿 火打金 煙管 砥石 銅銭	18世紀後半以後	
207	2 b	寝棺		熟年	女	銅銭	18世紀後半以前	礫 3点出土
208	4	不明	人骨出土	壮年	不明	土師質土器皿 染付碗・皿	18世紀	
209	4	不明	歯出土				18世紀後半以前	人頭大の礫 1点出土
211	3					陶器皿 銅銭	19世紀？	火葬墓か？
212	1 a	座棺				お膳？ 漆器	18世紀後半以前	
213	4	不明	人骨出土				18世紀後半以前	
214	2 b		人骨出土	壮年～熟年前	女	土師質土器皿 陶器碗 銅銭 漆器	18世紀後半以前	
215	4	不明	頭骨・歯出土 脳天下向	壮年	不明	銅銭 漆器		
216	2？	不明	人骨出土	青年	女	銅銭 漆器	18世紀後半以前	
217	1 b？	不明		青年後～壮年	女		18世紀後半以前	礫 3点出土
218	1 a	座棺				染付碗 銅銭 漆器	18世紀後半	
219	1 a	座棺	頭骨・歯出土 脳天下向	熟年	男	陶器皿 漆器碗 銅銭	18世紀中～後	
220	1 a	座棺				軟質陶器香炉 漆器	17世紀中～17世紀後半？	
221	2 a	座棺		壮年		銅銭	18世紀後半以前	
222	4	寝棺？		壮年？	男			
223	3				男	土師土器皿 陶器碗・皿 砥石 銅銭	18世紀末	炭化物・骨片出土火葬した痕跡か
234	2 b	不明	人骨・歯出土	壮年後～熟年前	女	土師質土器皿 陶器碗 銅銭 漆器	18世紀後半以前	幅狭く小児あるいは横臥屈葬の可能性あり
225	2 b？	座棺	人骨・歯出土	壮年 壮年	男 不明	土師質土器皿 火打金 銅銭 漆器	18世紀後半以前	
226	1 b？	不明	人骨・歯出土	壮年	男	銅銭 漆器	18世紀後半以前	礫 1点出土
227	2 b	座棺？	人骨・歯出土	青年～壮年	男	銅銭 漆器	18世紀後半以前	

No	位置 Gr	重複	平面 形態	断面 形態	長径 m	短径 m	長径/ 短径	深さ cm	面積 ㎡
228	799~810-591~592	176・184土坑より古, 229土坑より新, 230土坑と重複	B	b	0.98	0.81	1.21	52	
229	799~801-590~592	228・241土坑より古	A	b	1.17	1.03	1.14	88	1.04
230 259	798~799-590~591	173・184・227・228・245・247土坑より古	A	b	(1.44)	1.29	1.12	61	(1.60)
241	800~801-591	174・229・242土坑より新	B	b	(1.09)	0.84	1.30	53	(0.87)
242	801~802-590~591	241・266土坑より古	A?	c	(1.10)	[0.74]		48	(0.66)
243	799~800-588~589	244土坑より古	D?	b	[0.9]	0.75	1.74	38	0.78
244	798~799-587~589	185・243土坑より新	B	a	1.25	0.72	1.30	66	(0.85)
245	798~800-589~590	173土坑より古, 230・247・259・262・269土坑より新	B	b	(1.05)	(0.81)		76	(0.87)
246	798~800-589~590	227・230・245・247・262・269土坑より古	B	c	(1.16)	(0.91)	1.27	91	
247	799~800-589~590	172・230・245・246・259・263・269土坑より古	B	b	[1.42]	1.03		74	
248	800-593	175・193・196土坑より古	?	b	[0.68]	[0.39]		31	
249	797~798-590	183・186土坑より古	B	a	[1.02]	0.77		51	
262 269	798~799-589~590	173・183・227・245土坑より古, 245・246土坑より新	B	a	(1.18)	(0.82)	1.44	85	(0.95)
263	799~800-594~595	192・193土坑より古	B	b	1.11	[0.8]		88	
264	796-588~589	225・226土坑より古	A	a	[0.67]	0.61		39	(0.37)
265	794~796-589~591	204・205・206土坑より古	D	b	(1.95)	(1.28)	1.52	15	(2.09)
266	801~802-590~591	171・241・242土坑より古, 267土坑と同	A	a	1.17	1.08	1.08	72	
267	800~801-589~590	171・172・195・247土坑より古	B	a	1.24	0.91	1.36	57	(0.97)
268	793~794-592~593	199・208・216土坑より古	E	d	[0.72]	0.94		13	(0.78)

近世土坑墓出土遺物数量表

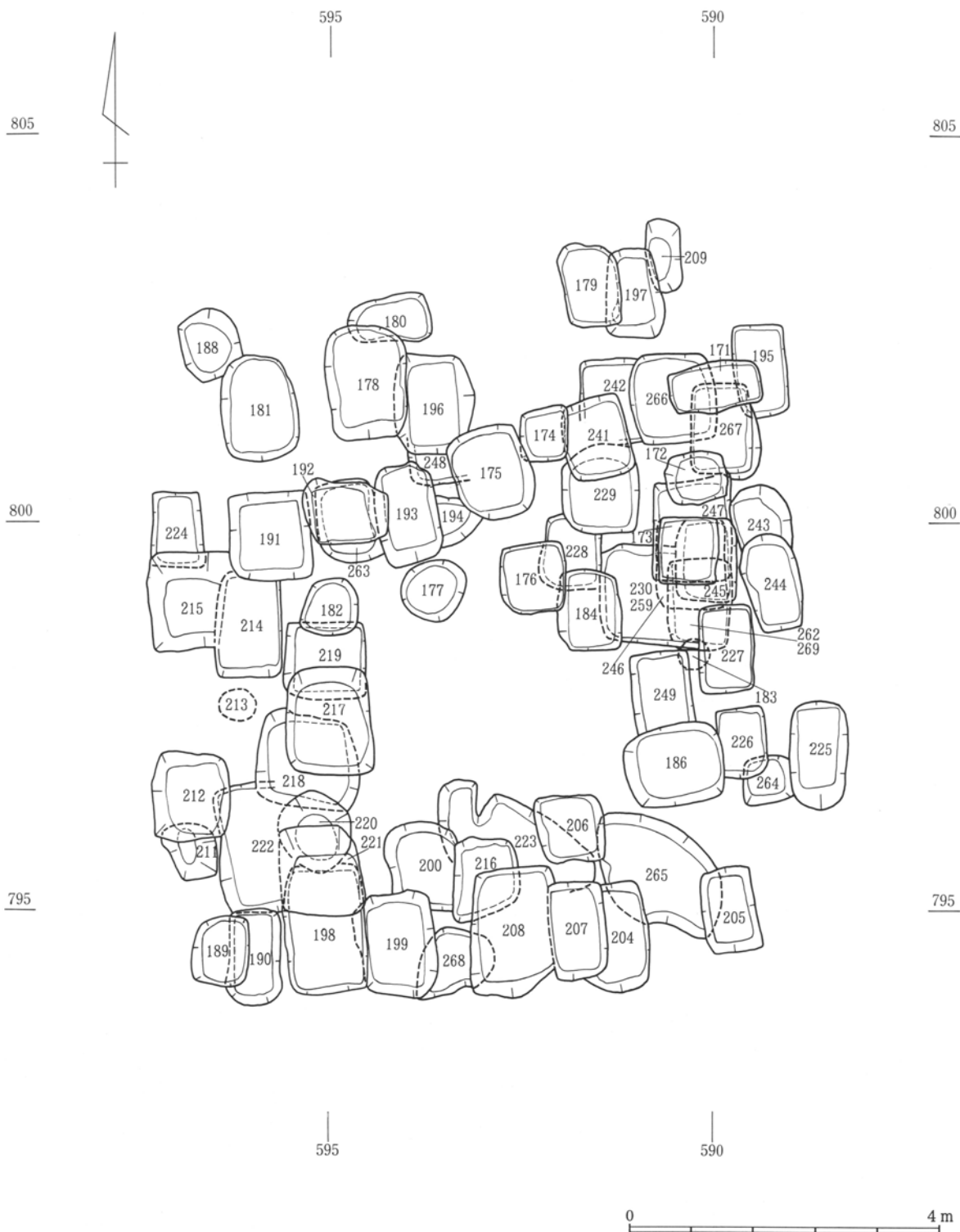
種別	古式土師器			土師器				須恵器				灰釉陶器			土師質土器		軟質陶器			中近世陶器												
	壺	高	計	計	坏	甕	他	計	坏	甕	壺	羽	計	碗	壺	計	皿	鍋	火鉢	他	計	碗			皿			香				
分類1	B	C	計	C	G	F			C	E	計											B	B	B	D	計	B	B	B	D	計	A
分類2									1													1	2	計			1	2	計			
171	1		1					0		1	1			1	0	1			2			2			0	0				0	0	
172			0					0		0				0	0							0			0	0				0	0	
174		1	1					0		0				0	0	2						0			0	0				0	0	
175			0					0		0				0	0							0			0	0				0	0	
176			0	1	1			0		0		1	1	0								0			0	1	1	1	1	1	1	2
178			0		0			0		0	1		1	0								0			0	0				0	0	
179			0		0			0		0			0	0								0	1		1	1				0	0	
180			0		0			0		0			0	0								0			0	0				0	0	
181			0		0	1	1	2		0			0	0								0			0	0				0	0	
183			0		0			0		0		1	1	0	1				1			1			0	0	1		1	1	1	
184			0		0			0		0			0	0								0			0	0				0	0	
186			0		0		1	1		0	1		1	0					1			1	1		1	1	2			0	0	

No	棺形態		人骨出土状況	被葬者		副葬品	時期	備考
				年齢	性別			
228	1 a	不明	頭骨・歯出土	壮年後～熟年前	男	銅銭 漆器	18世紀後半以前	
229	4	座棺	人骨・歯出土			銅銭 漆器	18世紀後半	
230 259	4	不明	人骨・歯出土	壮年	男	鉄? 銅銭 漆器	18世紀後半以後	調査時は別遺構であったが、同一とした
241	1 b ?	不明	頭骨・歯出土	青年前	女	銅銭	18世紀後半以前	
242	4	不明	頭骨・歯出土	熟年 壮年	男 女	銅銭 漆器	18世紀後半以前	
243	4	不明	頭骨・歯出土	熟年	女	銅銭 漆器		
244	2 b	寝棺?	人骨出土	青年 壮年	男 女	染付皿 銅銭 漆器	18世紀	長方形の棺だが長さ・幅ともに小さく小児の伸展葬か
245	4	不明	人骨出土				18世紀後半以前	
246	4	不明		壮年～熟年前	男	陶器皿 銅銭	17世紀中～17世紀後半	
247	4	不明	人骨出土	壮年～熟年前	不明	土師質土器皿 漆器碗 銅銭		棺下から梯子状の竹組み出土
248	4	不明				漆器		
249	2 a ?	不明	人骨出土			火打金 銅銭 漆器		
262 269	1 b ?	座棺?					18世紀後半以前	調査時は別遺構であったが、同一とした
263	1 a	座棺?	頭骨・歯出土	熟年	女	銅銭		
264	2 a ?	座棺	人骨・歯出土	7～9才	男	陶器碗 銅銭	18世紀後半以前	
265	3					銅銭	18世紀後半以前	炭化物・骨片出土 火葬した痕跡か
266	1 a	座棺	頭骨・歯出土	壮年	男	銅銭 漆器		
267	2 b	寝棺?	人骨・歯出土	壮年～熟年前	男	陶器香炉 煙管 銅銭 漆器	18世紀末	
268	3	不明						炭化物・骨片出土 火葬した痕跡か

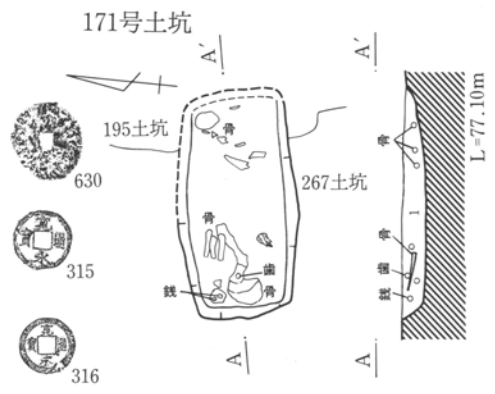
種別	中近世陶器										磁器										瓦	土製	石製	鉄製	銅製	銅製	木製	骨製	総計					
	甕			壺・德利			鉢			播り鉢	他	計	碗			皿			坏・小坏	壺・甕類										他	計	他		
分類1	A	C	計	A	C	計	A	C	計	A	計				B	D	計	B	C	D	計	B	計	C	計									
分類2																																		
171			0			0			0		0				0							0		0							1		4	10
172			0			0			0		0				0							0		0								3	3	
174			0			0		1	1		0				0							0		0								4	8	
175			0			0			0		0				0							0		0						1	4	9	14	
176			0		1	1			0		0				0							0		0							2	8		
178			0			0			0		0				0							0		0							16	17		
179			0			0			0		0				0							0		0							15	16		
180			0			0			0		0				0							0		0						1			1	
181			0			0			0		0				0							0		0							16	18		
183	5		5			0			0		0				1							0		0							3	14		
184			0			0			0		0				0							0		0							8	8		
186		1	1			0			0		0				1	1						0		0							13	22		

種別	古式土師器				土師器				須惠器				灰釉陶器			土師質土器		軟質陶器			中近世陶器													
	壺		高 坏	計	坏	甕	他	計	坏	甕	壺	羽 釜	計	碗	壺	計	皿	鍋	火 鉢	他	計	碗			皿			香 炉						
分類1	B	C	計	C	G	F		C	E	計												B	B	B	D	計	B	B	B	D	計	A		
分類2								1														1	2	計			1	2	計					
188			0	0				0		0			0		0						0				0									
189			0	0				0		0			0		0						0				0									
190			0	0			1	1		0			0		0						0				0									
191			0	0		1	1			0		1	1		0						0				0									
193			0	0		1	1			0			0		0						0				0									
195			0	0				0		0			0		0			1		1		0			0									
196			0	0				0		0			0		0						0				0									
197			0	0				0		0			0		0						0				0									
198			0	0		1	1			0			0		0						0				0									
199			0	0				0		0			0		0						0				0			1		1	1	2	1	
200			0	0				0		0		1	1	1	1						0				0			1		1		1		
204			0	0				0		0			0		0			1		1		0			0									
205			0	0				0		0			0		0						0				0			1		1	1	2		
206			0	0	1	1		2		0	1		1		0	3					0	1	1	2		2	3		3		3			
207			0	0				0		0			0		0						0				0									
208			0	0				0		0			0		0	4					0				0									
209			0	0				0		0			0		0				1		1			0		0								
211			0	0				0		0			0		0				1		1			0		0								
212			0	0				0		0			0		0						0				0									
213			0	0		1	1	1	1	2			2		0	1					0				0									
214			0	0				0		0			0		0	2			1		1	1		1	1	2			0	1	1			
216			0	0				0		0			0		0						0				0			1	1		1			
217			0	0				0		0			0		1	1					0				0									
218			0	0				0		0			0		0						0				0		1	1			0			
219			0	0				0		0			0		0						0				0		0							
220			0	0		2		2		0		1	1		0	5				2	2	1		1		1	1	1	2		2			
221			0	0				0		0			0		0						0				0									
223			0	0				0		0			0		0	1					0	1		1	2	3	1		1	1	2			
224			0	0		1	1			0			0		0	1			1		1	2		2	2				0					
225			0	0		1	1			0			0		0	1			1		1			0		0								
226			0	0				0		0			0		0						0				0									
227			0	0				0		0			0		0						0				0									
228			0	0				0		0			0		0						0				0									
229			0	0				0		0			0		0						0				0									
230			0	0				0		0			0		0						0				0									
241			0	0				0		0			0		0						0				0									
242			0	0				0		0			0		0						0				0									
243			0	0				0		0			0		0						0				0									
244			0	0				0		0			0		0						0				0				0	1	1			
246			0	0				0		0			0		0						0				0		0	1		1		1		
247			0	0				0		0			0		0	1					0				0		0							
249			0	0				0		0			0		0						0				0		0							
259			0	0				0		0			0		0						0				0		0							
263			0	0				0		0			0		0						0				0		0							
264			0	0				0		0			0		0						0				0		1	1	1	2		0	1	1
265			0	0	1			1		0			0		0				2		2			0		0								
266			0	0				0		0			0		0						0				0		0							
267			0	0		1	1			0			0		0				3		3			0	1	1								1

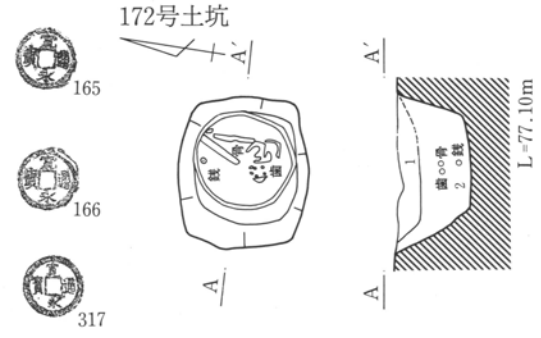
種別	中近世陶器										磁器								瓦	土製	石製	鉄製	銅製	銅製	木製	骨製	總計									
	甕			壺・德利			鉢			摺り鉢		他計		碗			皿											坏・小坏		壺・甕類		他計				
	A	C	計	A	C	計	A	C	計	A	計			B	D	計	B	C										D	計	B	計	C	計			
分類1																																				
分類2																																				
188			0			0			0		0			0								0			0								6		6	
189			0			0			0		0			0								0			0								4		4	
190			0			0			0		0			0								0			0							18		19		
191			0			0			0		0			0								0			0							11		13		
193			0			0			0		0			0								0			0							6		7		
195			0			0			0		0			0								0			0			0	1			5		7		
196			0			0			0		0			0								0			0							4		4		
197			0			0			0		0			0								0	1	1	0	1	2						17		19	
198			0			0			0		0			0		1		1	0	0	0	0	0	0	1							5		7		
199			0	1	1			0	1	1	1	6		0								0			0									6		
200			0	1	1			0		0	2			0								0			0							12		16		
204			0			0		0	0	1	1			0								0	1	1	0	1		2				5		10		
205			0			0		0	0	2				0								0		0	0	0								2		
206			0			0		0	0	5				0								0	0	1	1	1		2	1	1		9		25		
207			0			0		0	0	0				0								0		0	0	0						6		6		
208			0			0		0	0	0	1	1	2	2	2	2	4		0	0	0	0	0	6									10			
209			0			0		0	0	0				0								0		0	0	0								1		
211			0		1	1		0	0	1				0								0	0	0	0							2		4		
212			0			0		0	0	0				0								0		0	0	0								2		
213			0			0		0	0	0				0								0		0	0	0								4		
214			0			0		0	0	3				0								0		0	0	0								39		
216			0			0		0	0	1				0								0		0	0	0								26		
217	1		1			0	1	1	0	2				0								0		0	0	0								3		
218			0			0		0	1	1	1			0								0		0	0	1								9		
219			0			0		0	0	0				0								0		0	0	0								19		
220			1	1		0		0	0	4				0								0		0	0	0								2		
221			0			0		0	0	0				0								0		0	0	0		1							16	
223			0			0		0	0	5				0								0		0	0	0		1							3	
224			0			0		0	0	2				0								0		0	0	0								12		
225			0			0		0	0	0				0								0		0	0	0		1							18	
226			0			0		0	0	0				0								0		0	0	0								2		
227			0			0		0	0	0				0								0		0	0	0								1		
228			0			0		0	0	0				0								0		0	0	0								4		
229			0	1	1			0	0	1				0								0		0	0	0								13		
230			0			0		0	0	0				0								0		0	0	0								18		
241			0			0		0	0	0				0								0		0	0	0								1		
242			0			0		0	0	0				0								0		0	0	0								19		
243			0			0		0	0	0				0								0		0	0	0								4		
244			0			0		0	0	1				0								0		0	0	0								18		
246			0			0		0	0	1				0								0		0	0	0								8		
247			0			0		0	0	0				0								0		0	0	0								8		
249			0			0		0	0	0				0								0		0	0	0								1		
259			0			0		0	0	0				0								0		0	0	0								1		
263			0			0		0	0	0				0								0		0	0	0								12		
264			0			0		0	0	3				0								0		0	0	0								5		
265			0			0		0	0	0				0								0		0	0	0								4		
266			0			0		0	0	0				0								0		0	0	0								6		
267			0			0		0	0	1	3			0								0		0	0	0								2		



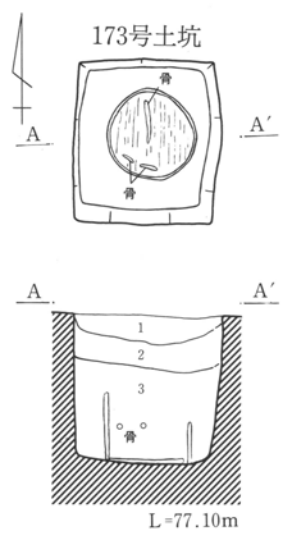
第25图 近世土坑墓位置图



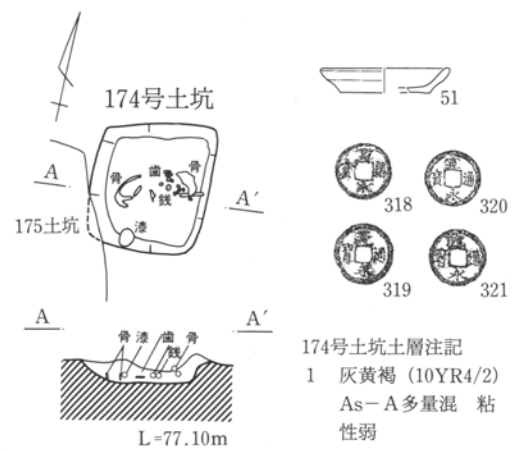
171号土坑土層注記
1 灰黄褐 (10YR4/2) As-A・B混 粘性弱



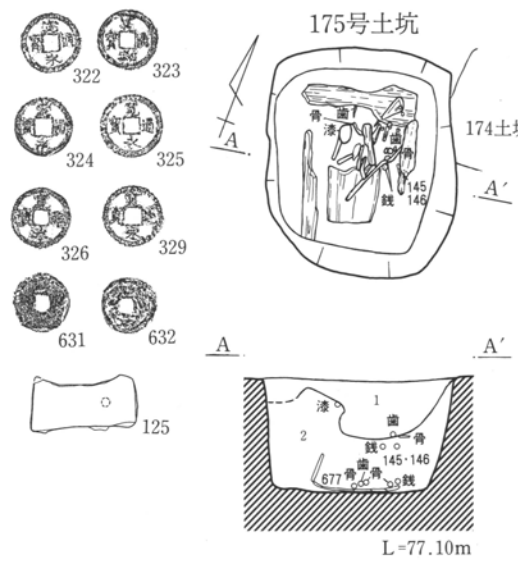
172号土坑土層注記
1 灰黄褐 (10YR4/2) As-A・B、黒色粘質土ブロック混
2 褐灰 (10YR4/1) 粘質土ブロック多量、As-A・B少量混



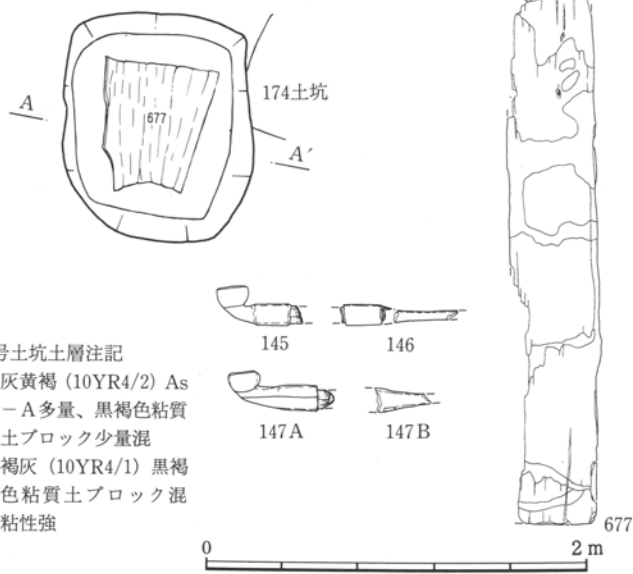
173号土坑土層注記
1 灰黄褐 (10YR4/2) As-A、黒色粘質土ブロック混
2 灰黄褐 (10YR4/2) As-A・B多量混
3 黒 (10YR2/1) 粘質土主 As-B混



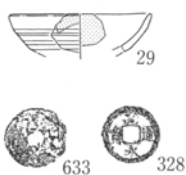
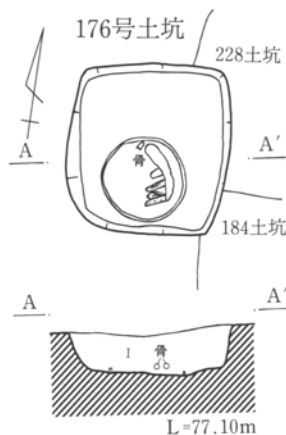
174号土坑土層注記
1 灰黄褐 (10YR4/2) As-A多量混 粘性弱



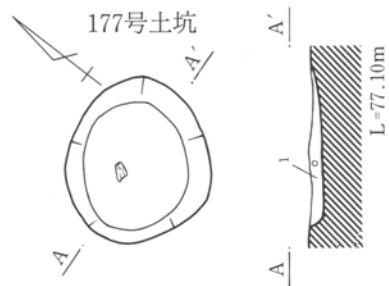
175号土坑土層注記
1 灰黄褐 (10YR4/2) As-A多量、黒褐色粘質土ブロック少量混
2 褐灰 (10YR4/1) 黒褐色粘質土ブロック混 粘性強



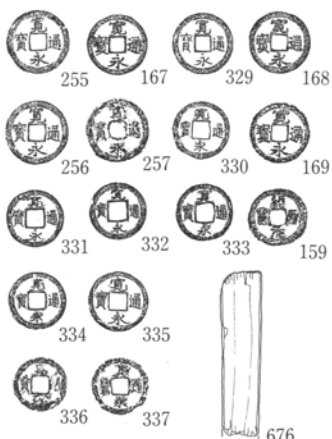
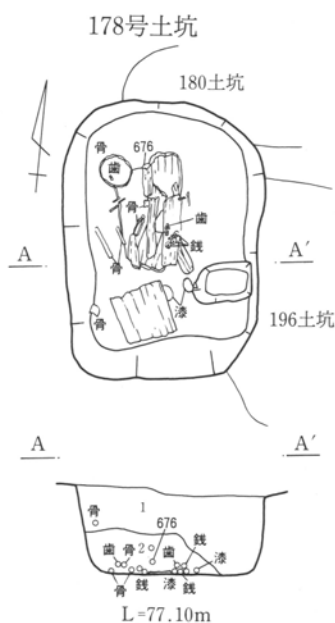
第26図 近世土坑墓 1 (171~175号土坑)



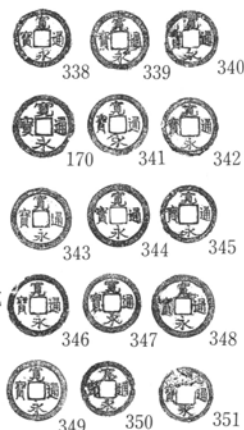
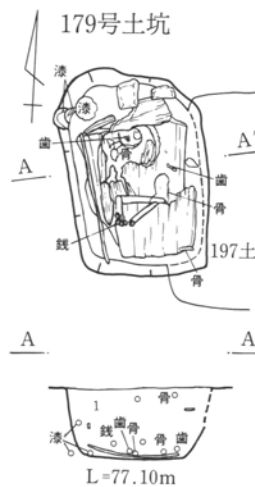
176号土坑土層注記
 1 灰黄褐 (10YR4/2) As-A・B、
 黒褐色粘質土ブロック混



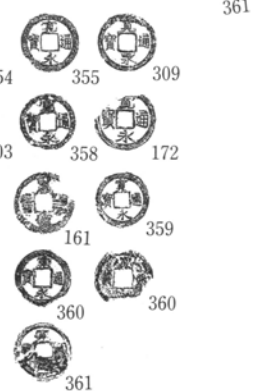
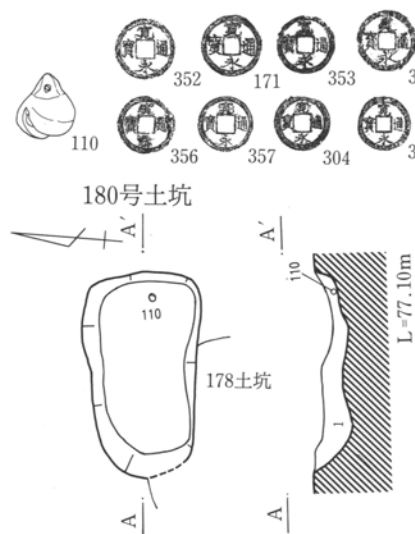
177号土坑土層注記
 1 褐灰 (10YR5/1) As-A多量混



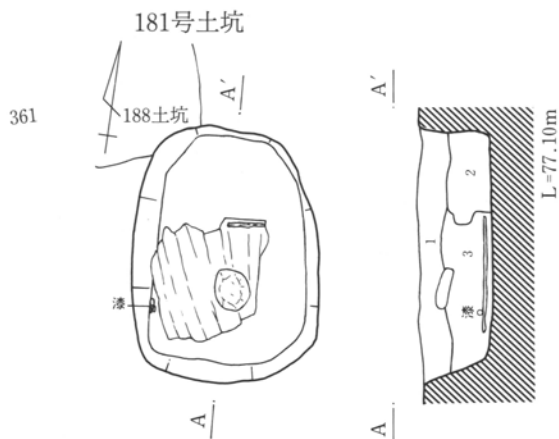
178号土坑土層注記
 1 灰黄褐 (10YR4/2) As-B斑状混、
 黒色粘質土ブロック混
 2 におい黄褐 (10YR4/3) As-B斑状
 混、粘性やや強



179号土坑土層注記
 1 灰黄褐 (10YR4/2)
 As-B斑状混 粘
 性やや強



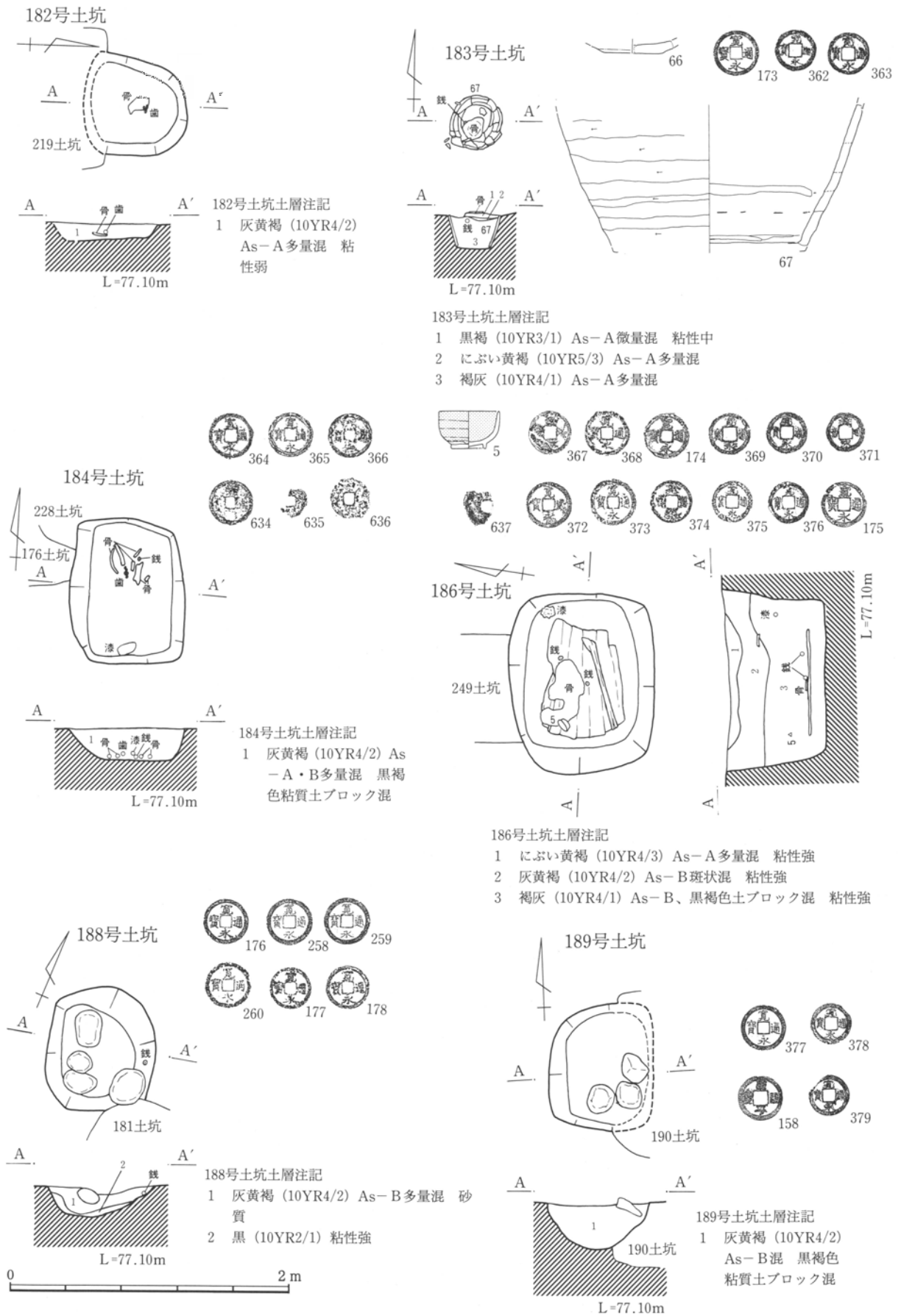
180号土坑土層注記
 1 黒褐 (10YR3/1) As-B斑状混



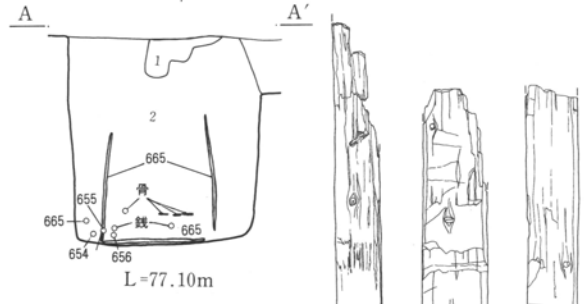
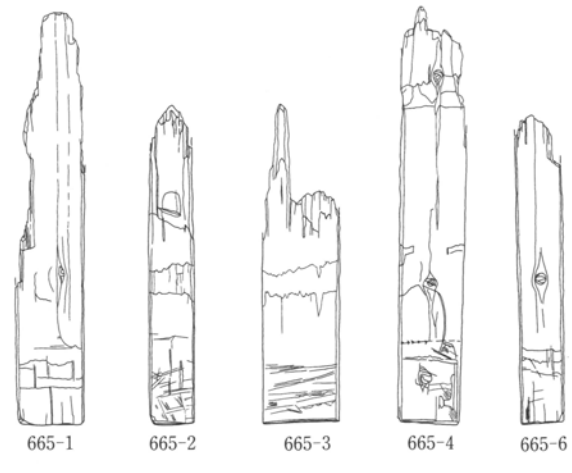
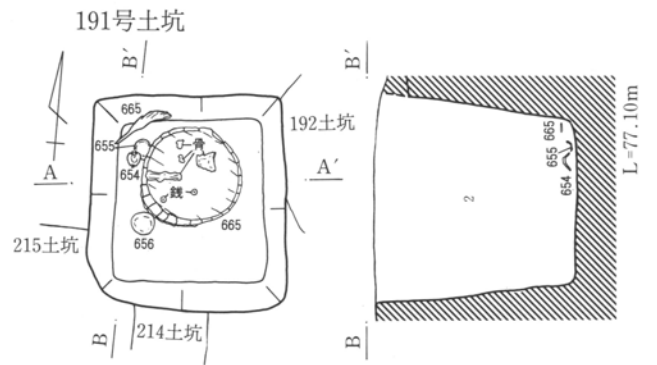
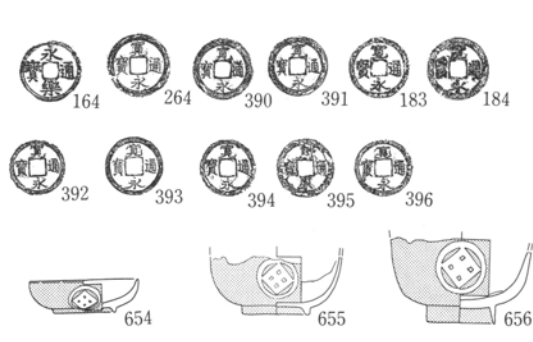
181号土坑土層注記
 1 灰黄褐 (10YR4/2) As-A混、As-B斑状混
 2 灰黄褐 (10YR4/2) 灰白色粘質土ブロック混
 3 におい黄褐 (10YR4/3) As-B多量混 砂質



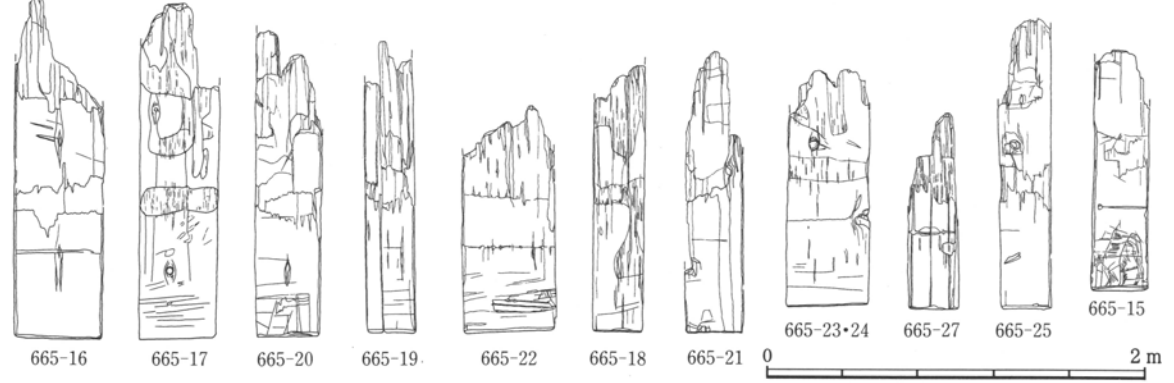
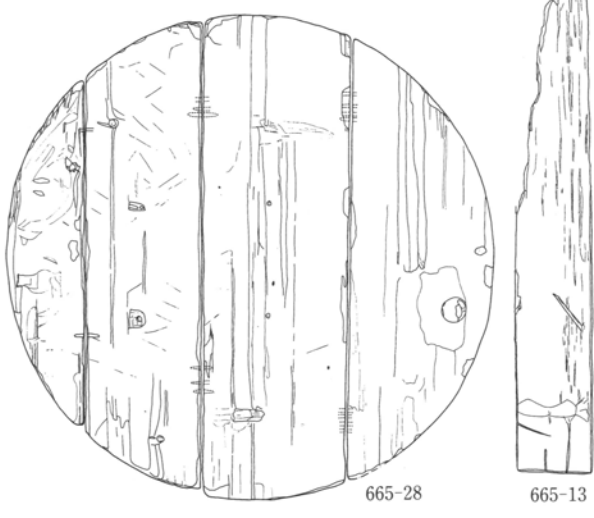
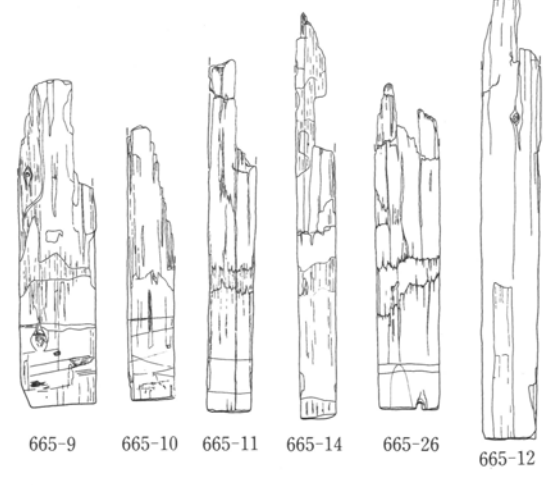
第27図 近世土坑墓2 (176~181号土坑)



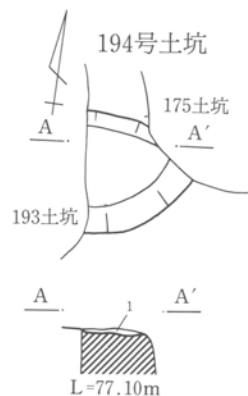
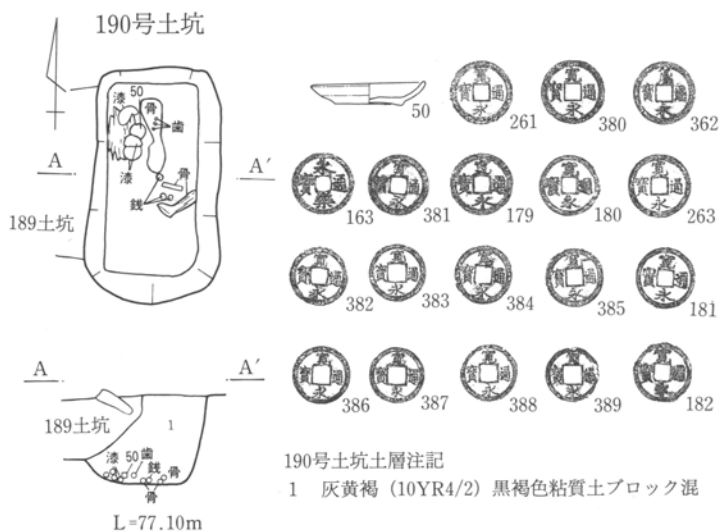
第28図 近世土坑墓3 (182~184・186・188・189号土坑)



191号土坑土層注記
 1 As-A層
 2 灰黄褐 (10YR4/2) 黒褐色粘質土・灰白色粘質土ブロック混

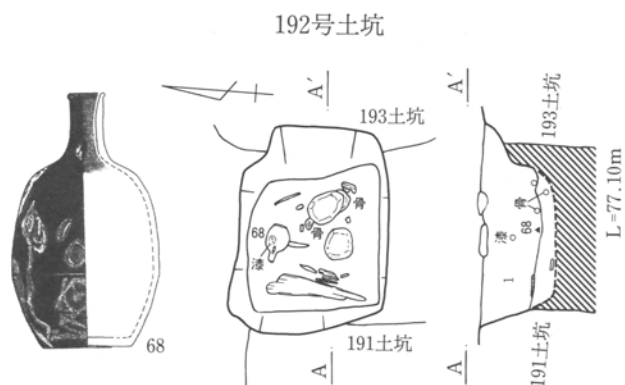


第29図 近世土坑墓4 (191号土坑)



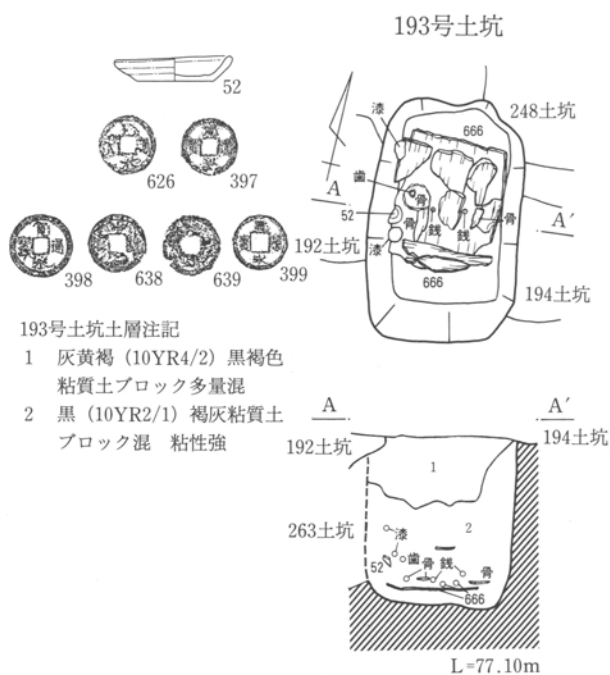
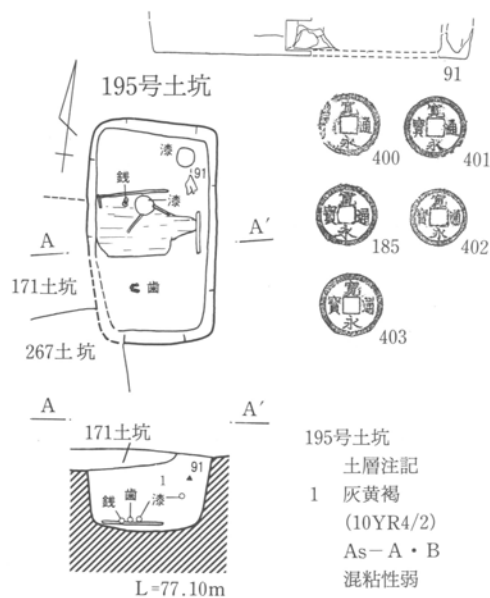
194号土坑土層注記

1 灰黄褐 (10YR4/2) 骨片多量混 粘性弱



192号土坑土層注記

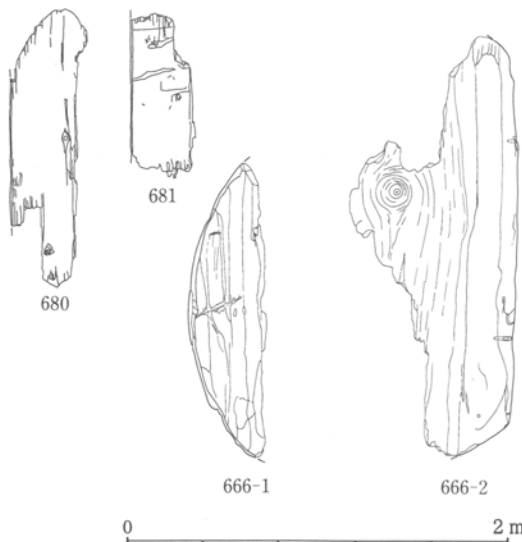
1 褐灰 (10YR4/1) As-A多量混 黒褐色粘質土ブロック混



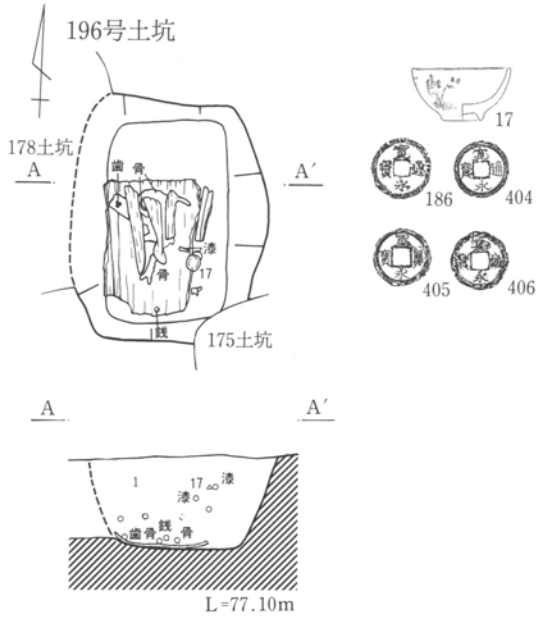
193号土坑土層注記

1 灰黄褐 (10YR4/2) 黒褐色粘質土ブロック多量混

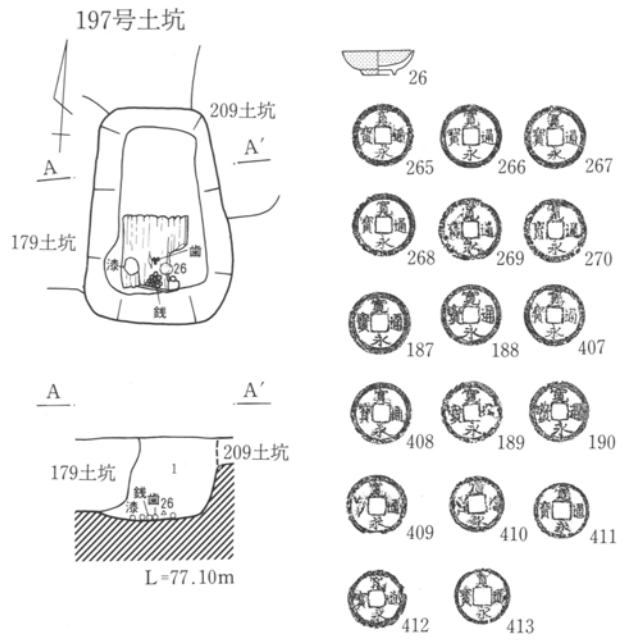
2 黒 (10YR2/1) 褐灰粘質土ブロック混 粘性強



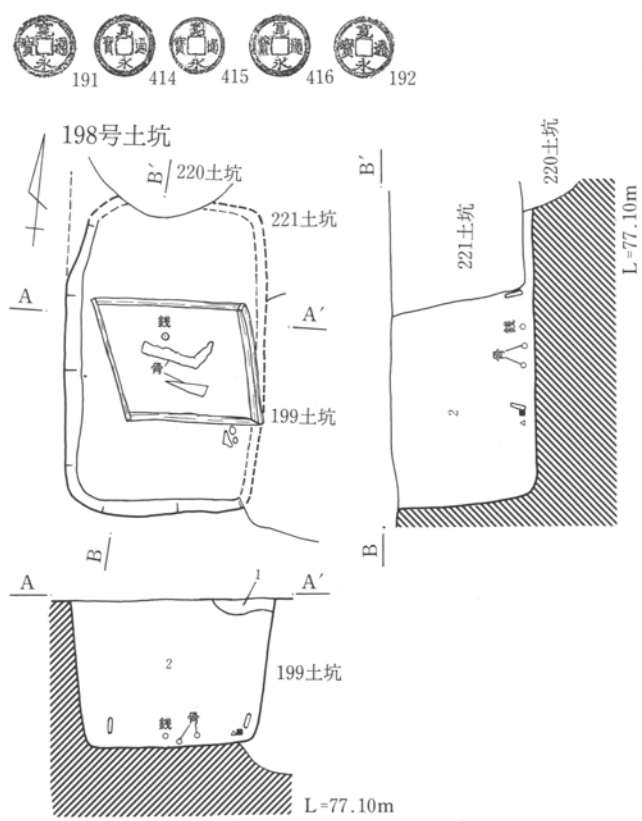
第30図 近世土坑墓5 (190・192~195号土坑)



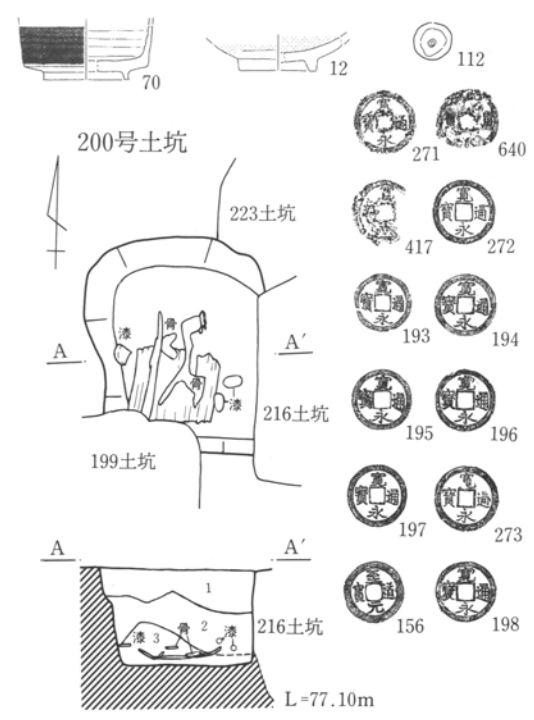
196号土坑土層注記
 1 にぶい黄褐 (10YR4/3) 黒褐色粘質土・褐灰粘質土ブロック多量混



197号土坑土層注記
 1 にぶい黄褐 (10YR4/3) 黒褐色粘質土ブロック混



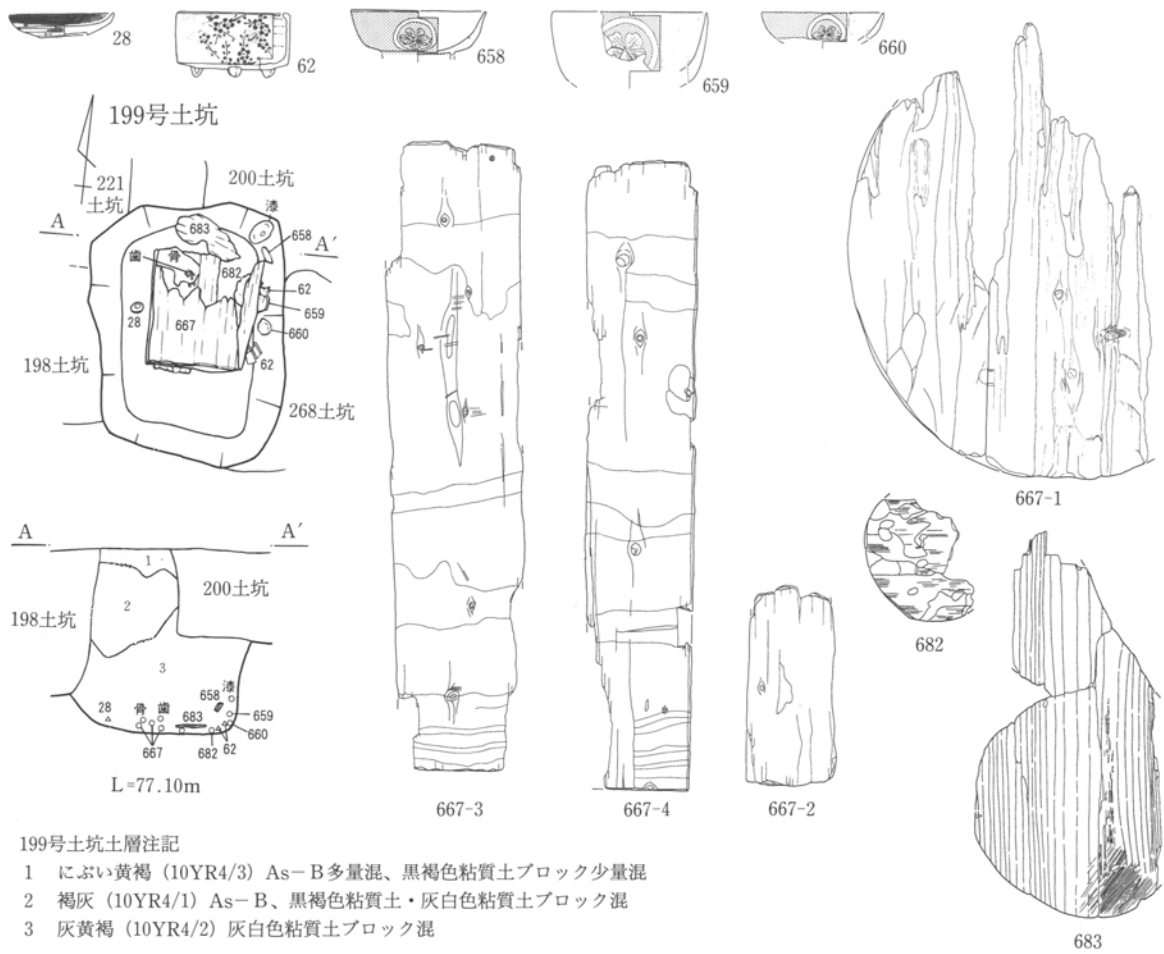
198号土坑土層注記
 1 にぶい黄褐 (10YR4/3) As-B、黒褐色粘質土ブロック混
 2 褐灰 (10YR4/1) As-B、黒褐色粘質土・灰白色粘質土ブロック混



200号土坑土層注記
 1 にぶい黄褐 (10YR4/3) As-B多量混、黒褐色粘質土ブロック少量混
 2 にぶい黄褐 (10YR4/3) As-B、黒褐色粘質土ブロック混

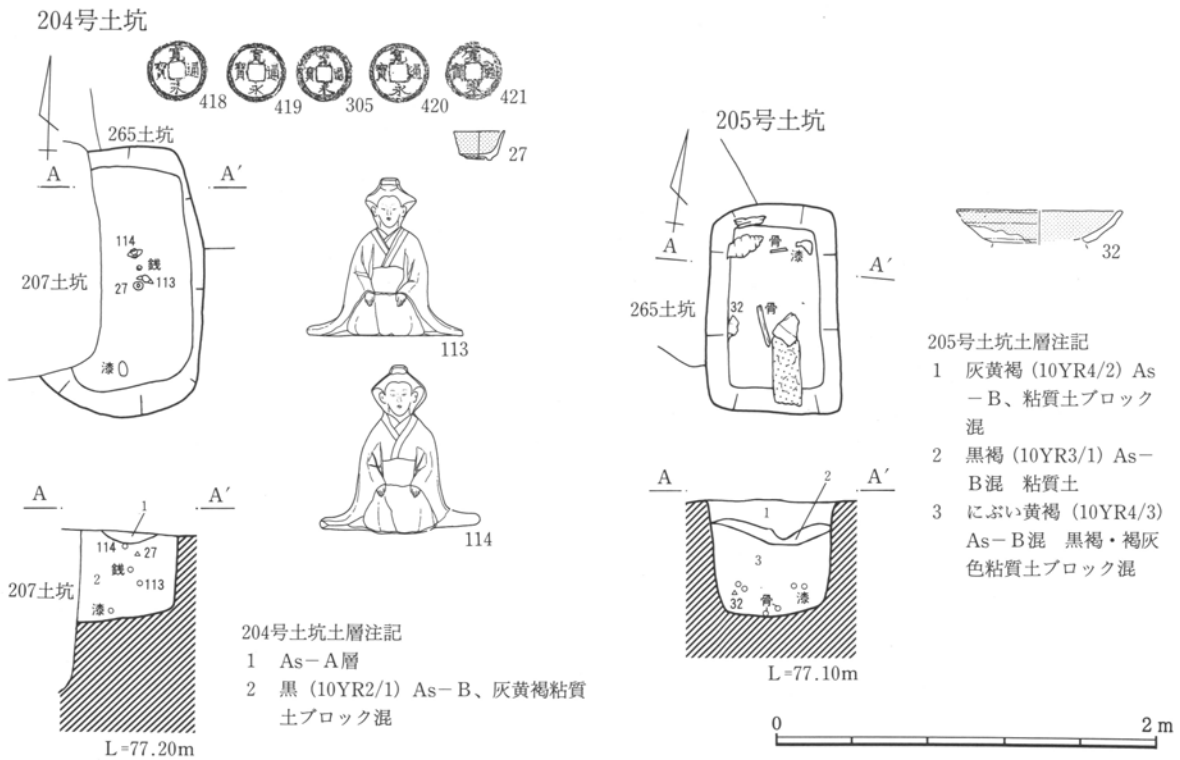


第31図 近世土坑墓6 (196~198・200号土坑)



199号土坑土層注記

- 1 にぶい黄褐 (10YR4/3) As-B多量混、黒褐色粘質土ブロック少量混
- 2 褐灰 (10YR4/1) As-B、黒褐色粘質土・灰白色粘質土ブロック混
- 3 灰黄褐 (10YR4/2) 灰白色粘質土ブロック混



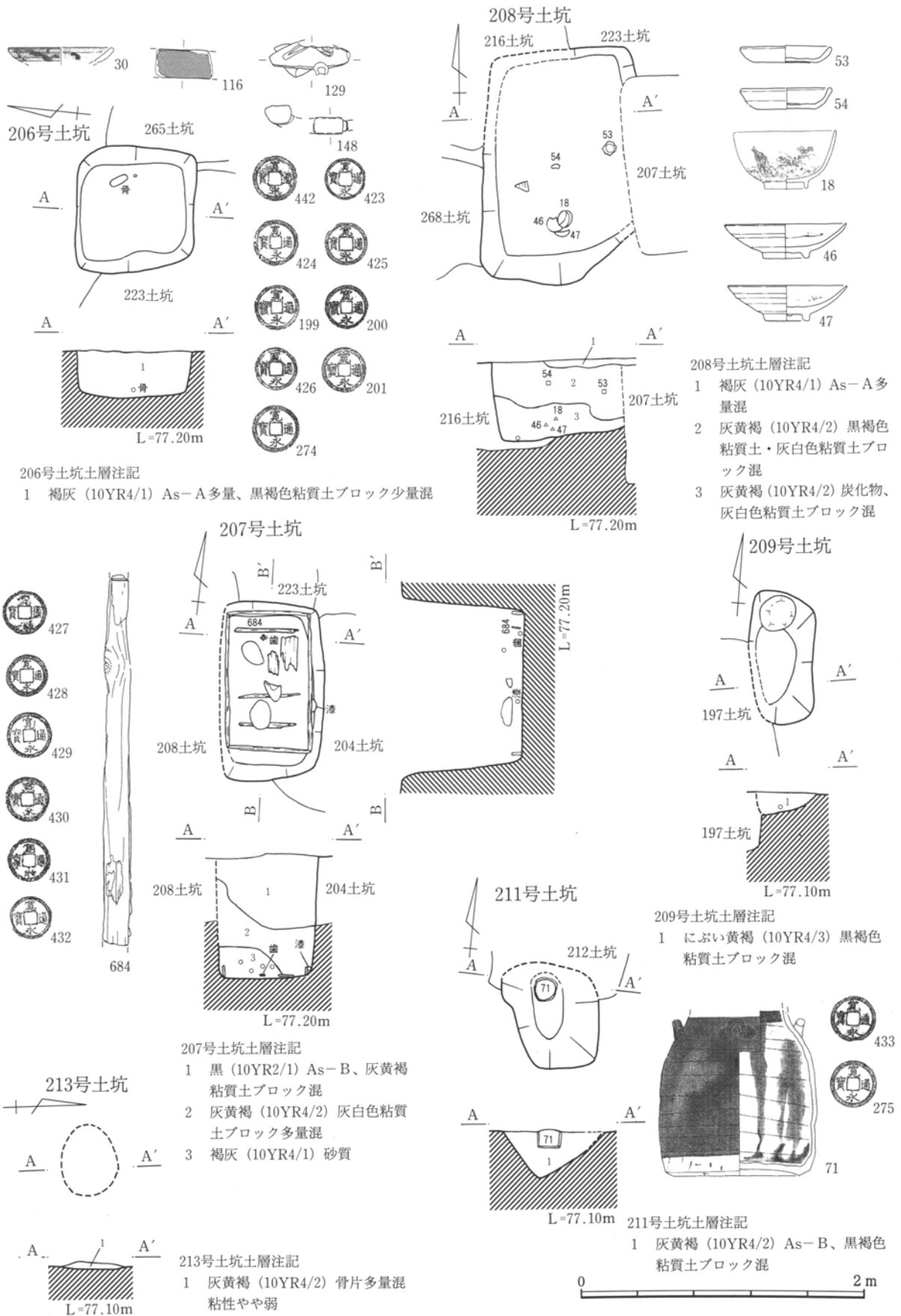
204号土坑土層注記

- 1 As-A層
- 2 黒 (10YR2/1) As-B、灰黄褐粘質土ブロック混

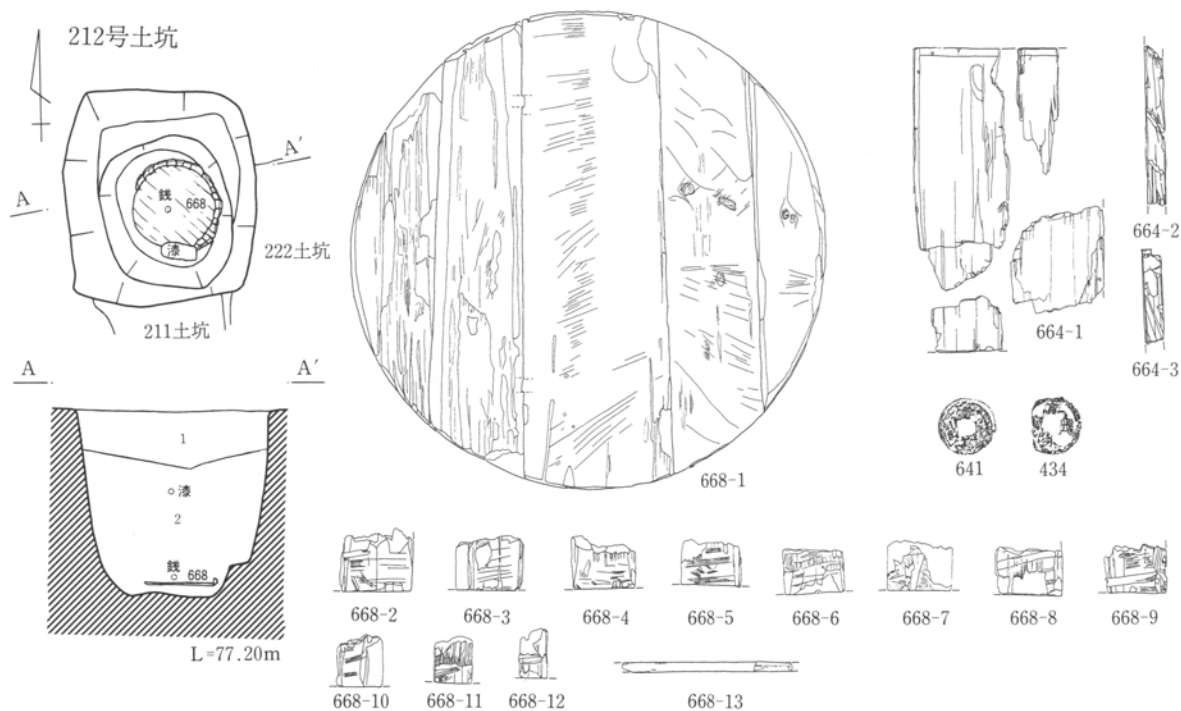
205号土坑土層注記

- 1 灰黄褐 (10YR4/2) As-B、粘質土ブロック混
- 2 黒褐 (10YR3/1) As-B混 粘質土
- 3 にぶい黄褐 (10YR4/3) As-B混 黒褐・褐灰色粘質土ブロック混

第32図 近世土坑墓7 (199・204・205号土坑)

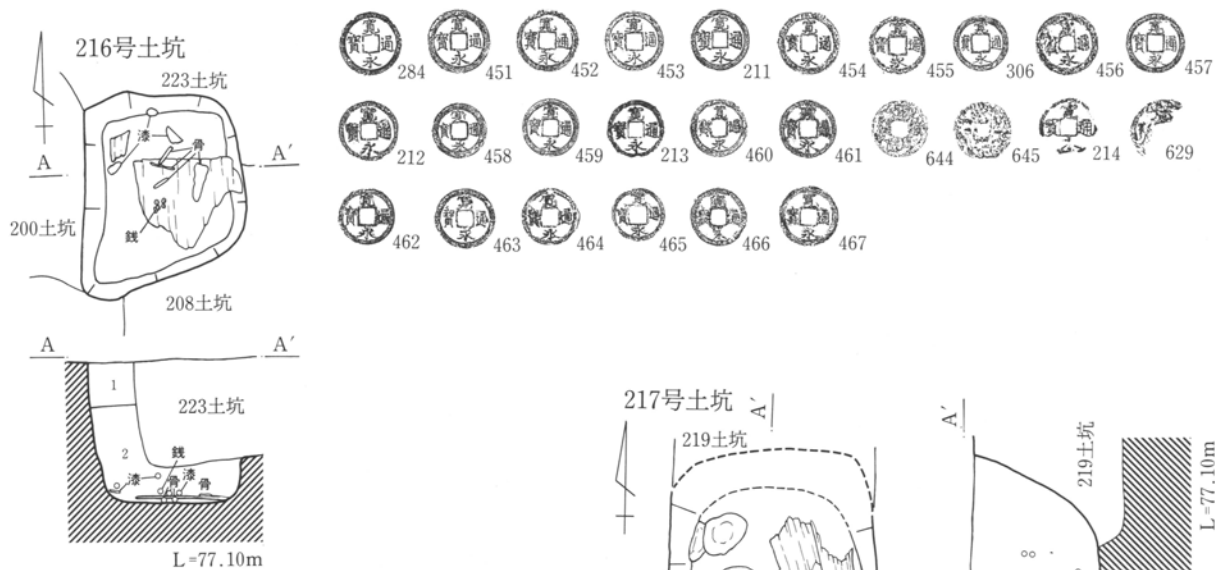


第33図 近世土坑墓 8 (206~209・211・213号土坑)



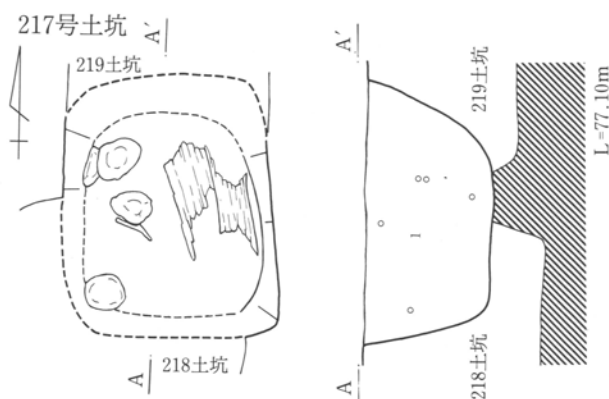
212号土坑土層注記

1 褐灰 (10YR4/1) 黒褐色粘質土・灰白色粘質土ブロック混



216号土坑土層注記

1 灰黄褐 (10YR4/2) 黒褐色粘質土・灰白色粘質土ブロック混
 2 灰黄褐 (10YR4/2) 炭化物、灰白色粘質土ブロック混

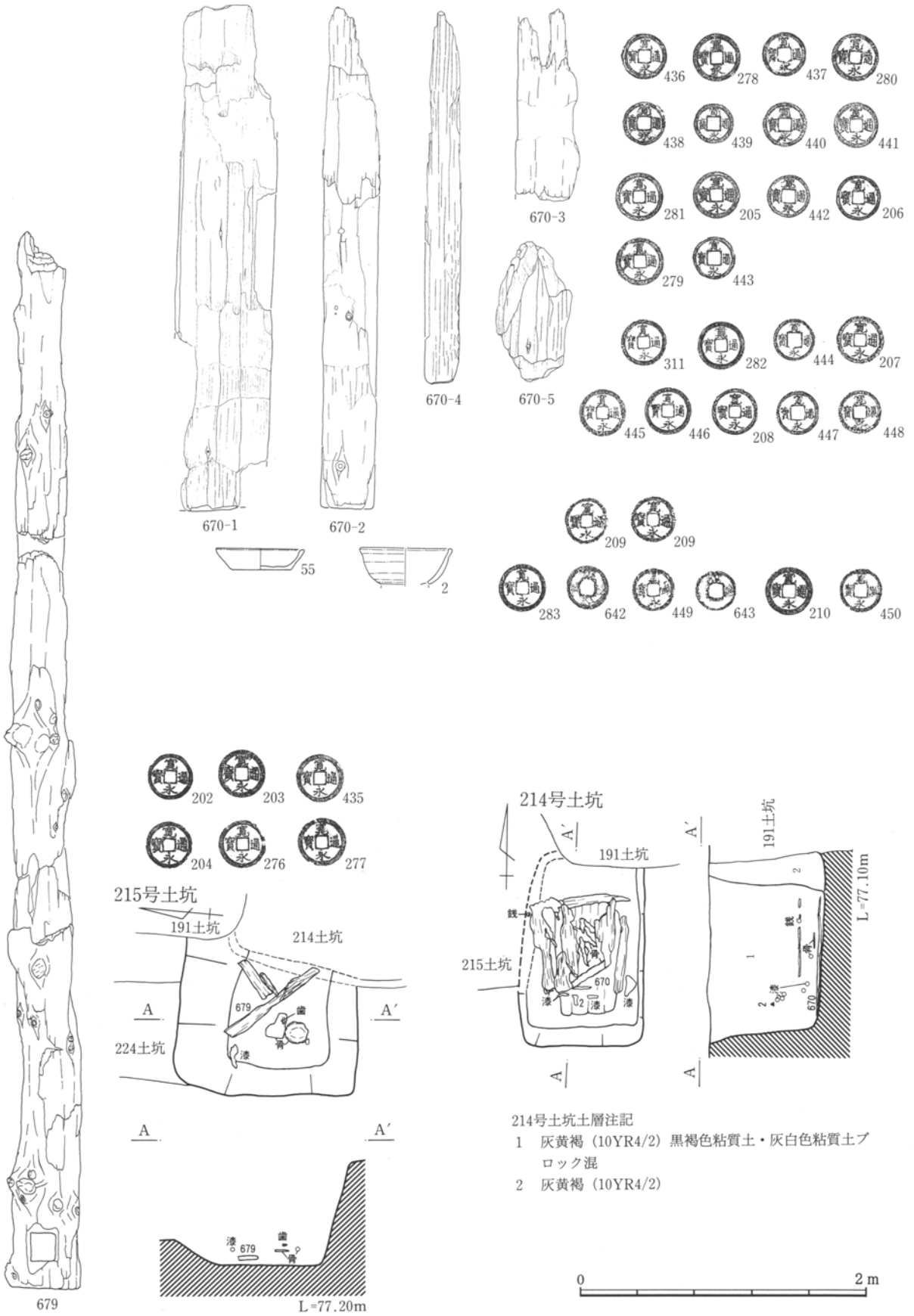


217号土坑土層注記

1 褐灰 (10YR4/1) 黒褐色粘質土・灰白色粘質土ブロック混



第34図 近世土坑墓9 (212・216・217号土坑)



第35図 近世土坑墓10(214・215号土坑)



20



468



469



470



471



472



473



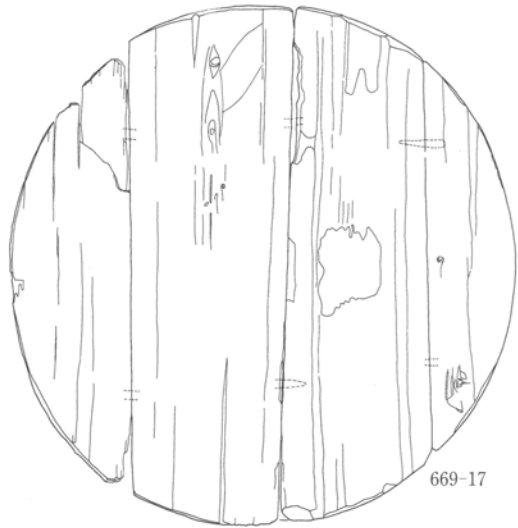
474



307



475



669-17



669-1



669-2



669-5



669-11



669-10



669-4



669-9



669-15



669-13



669-14



669-12



669-8



669-3

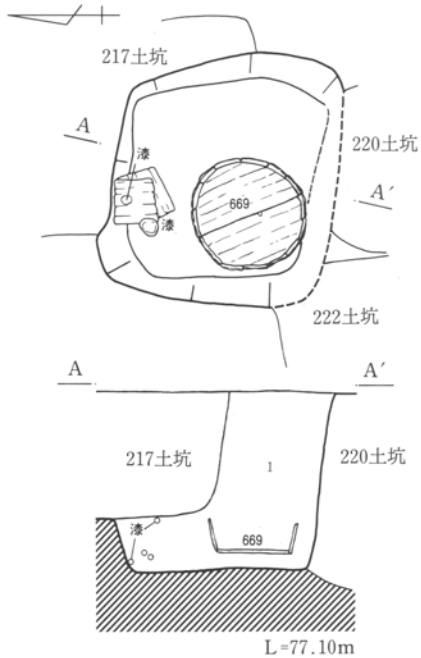


669-6



669-7

218号土坑



L=77.10m



669-16

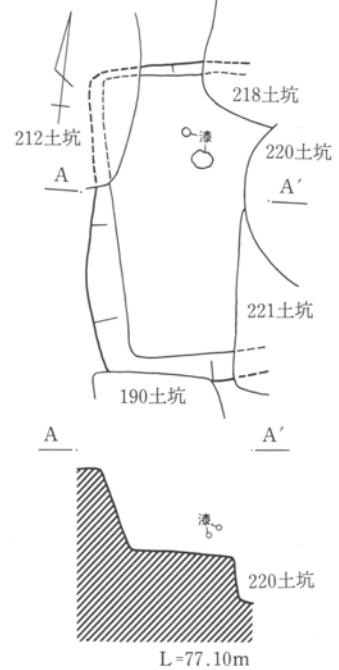


685

218号土坑土層注記

- 1 灰黄褐 (10YR4/2) 黑褐色粘質土・灰白色粘質土ブロック混

222号土坑

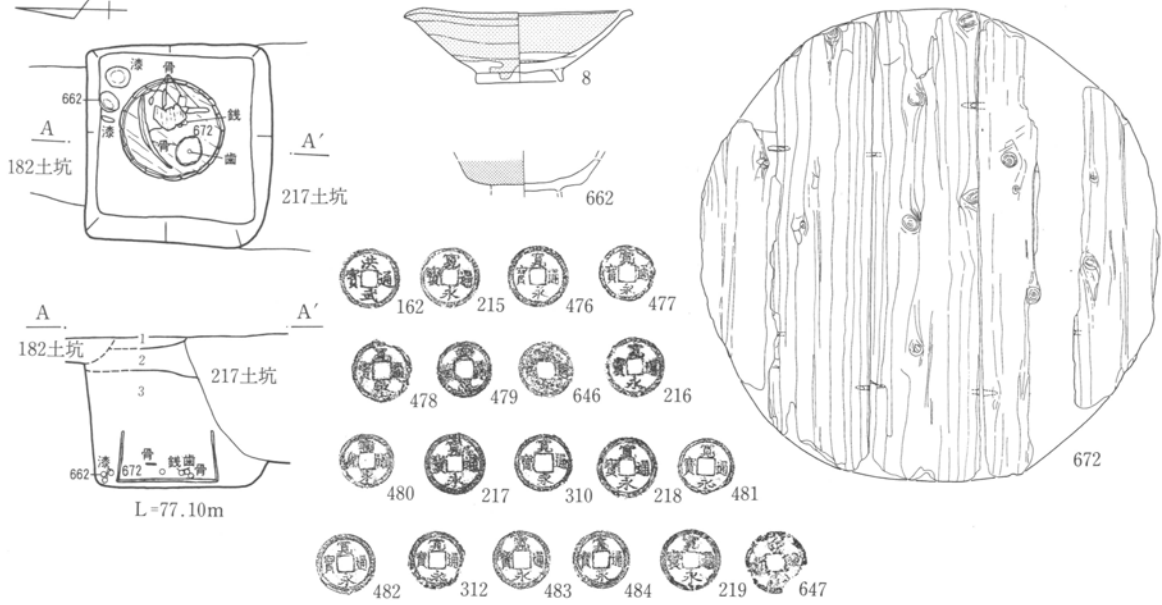


L=77.10m



第36図 近世土坑墓11(218・222号土坑)

219号土坑

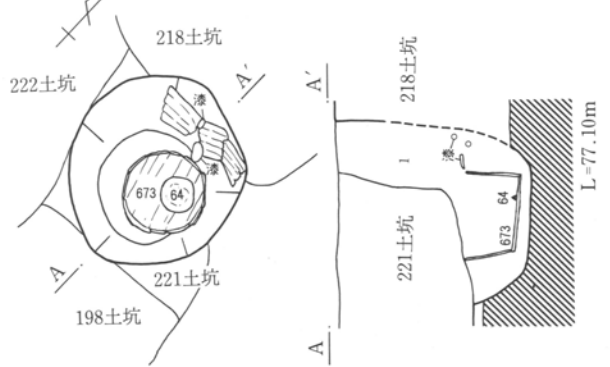


219号土坑土層注記

- 1 褐灰 (10YR4/1) As-A少量混
- 2 褐灰 (10YR6/1) As-A層
- 3 褐灰 (10YR4/1) 黒褐色粘質土ブロック多量混



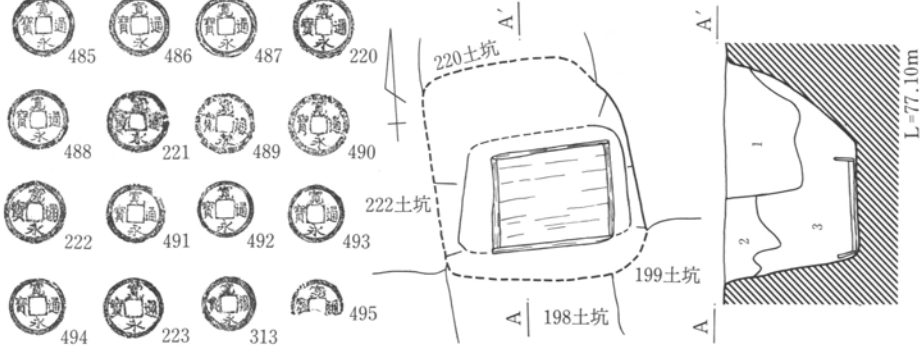
220号土坑



220号土坑土層注記

- 1 灰黄褐 (10YR5/2) As-B、黒褐色粘質土・灰白色粘質土ブロック混

221号土坑



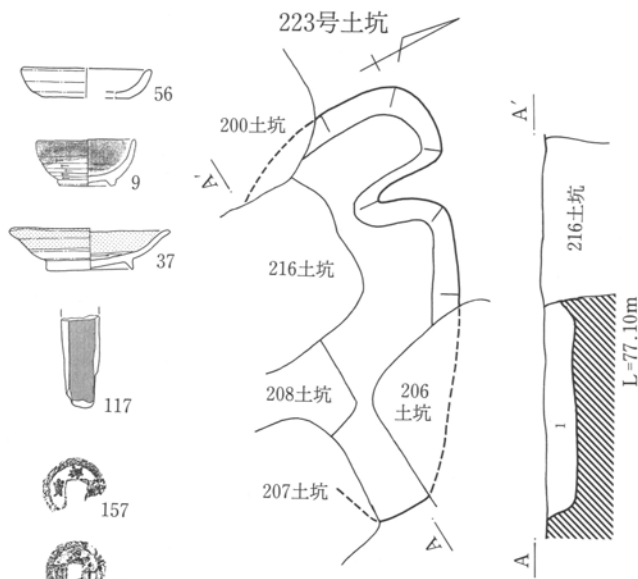
221号土坑土層注記

- 1 黒 (10YR2/1) 灰白色粘質土・As-B混土ブロック混
- 2 灰黄褐 (10YR4/2) As-B、黒褐色粘質土ブロック混
- 3 褐灰 (10YR4/1) As-B、黒褐色粘質土・灰白色粘質土ブロック混

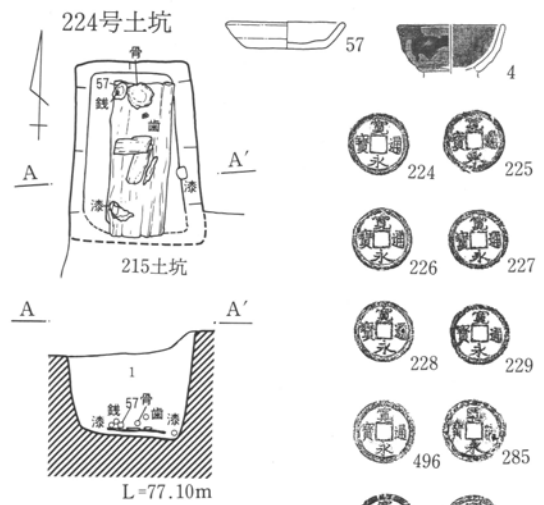
◎ 111



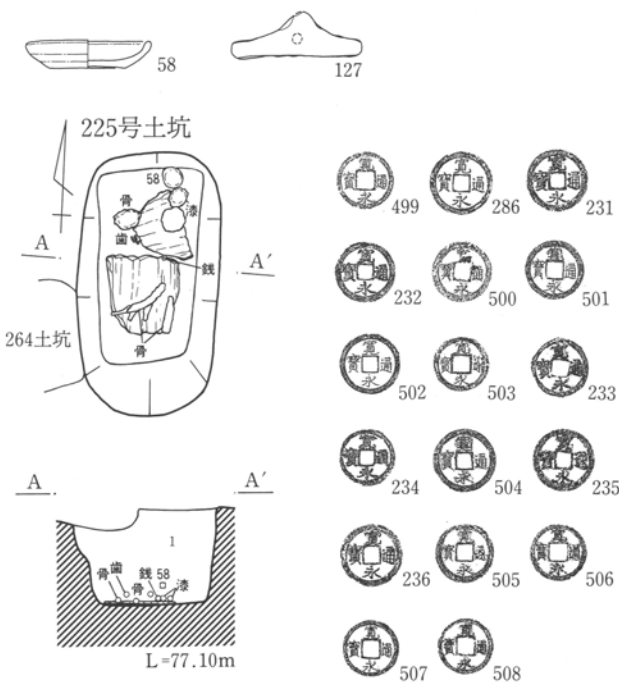
第37図 近世土坑墓12(219~221号土坑)



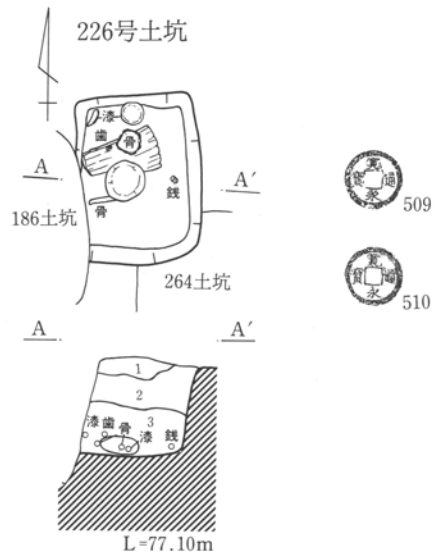
223号土坑土層注記
 1 灰黄褐 (10YR4/2) As-B、黒褐色粘質土・
 灰白色粘質土ブロック混



224号土坑土層注記
 1 褐灰 (10YR4/1) As-B混土
 と灰白色粘質土の混土



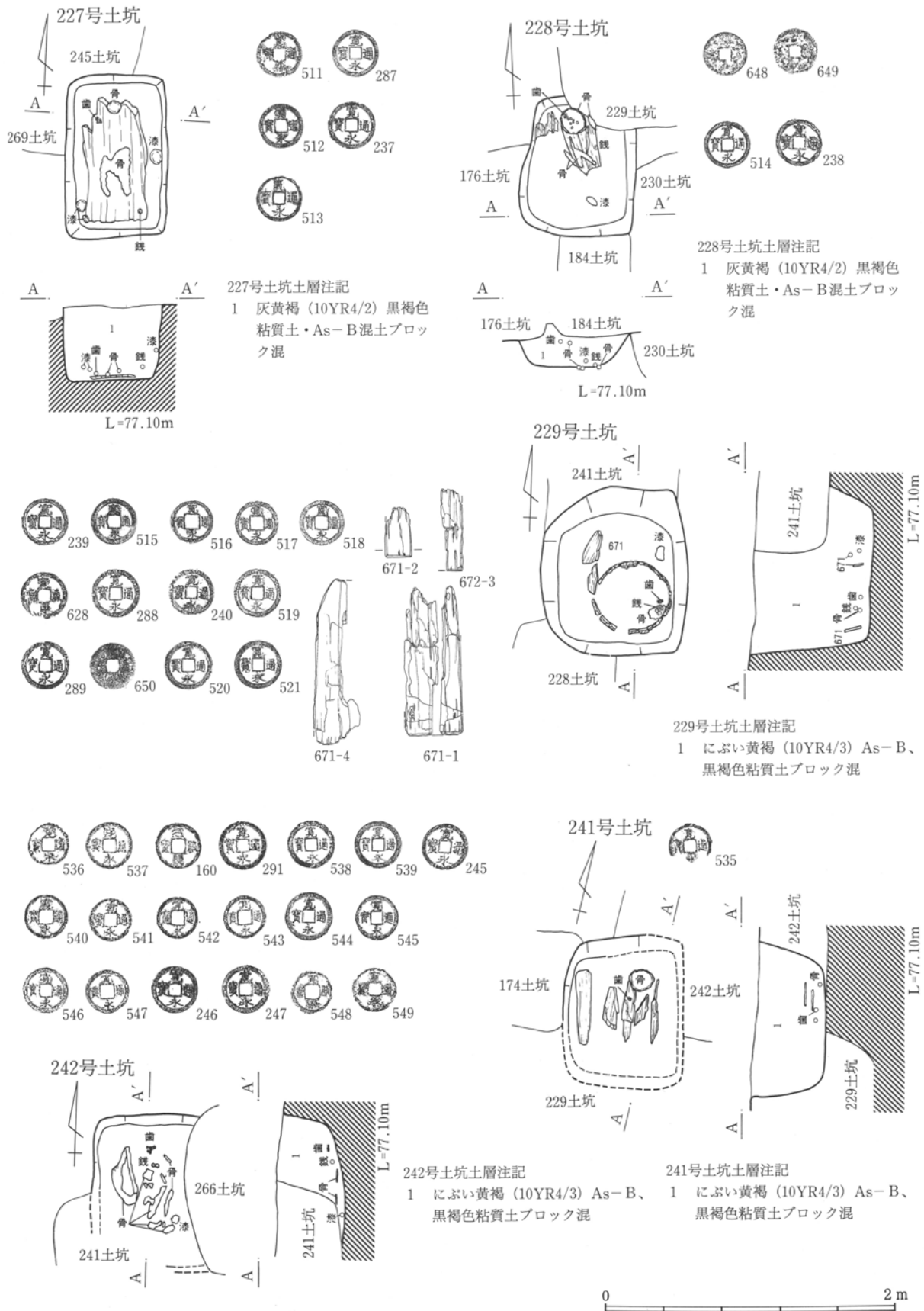
225号土坑土層注記
 1 As-B混土、黒褐色粘質土の混土層



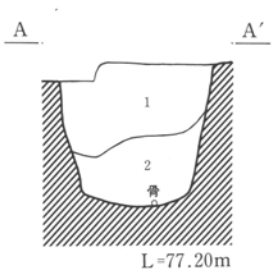
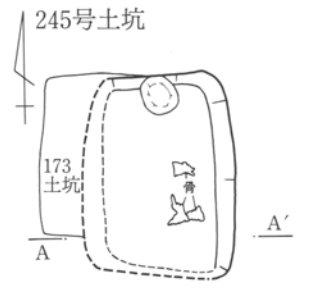
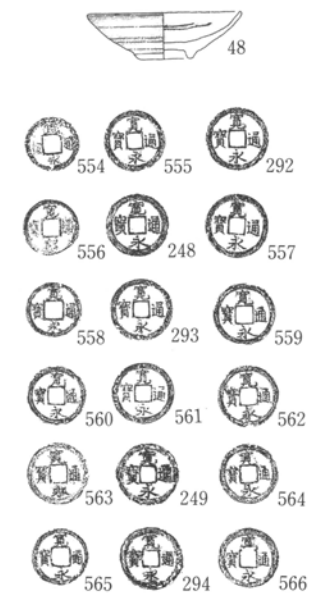
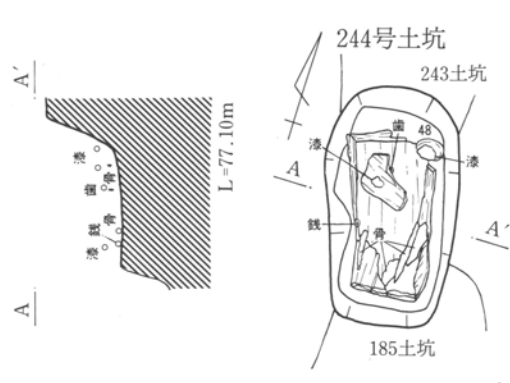
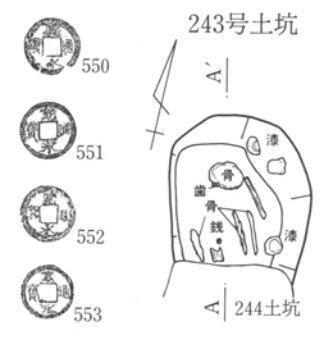
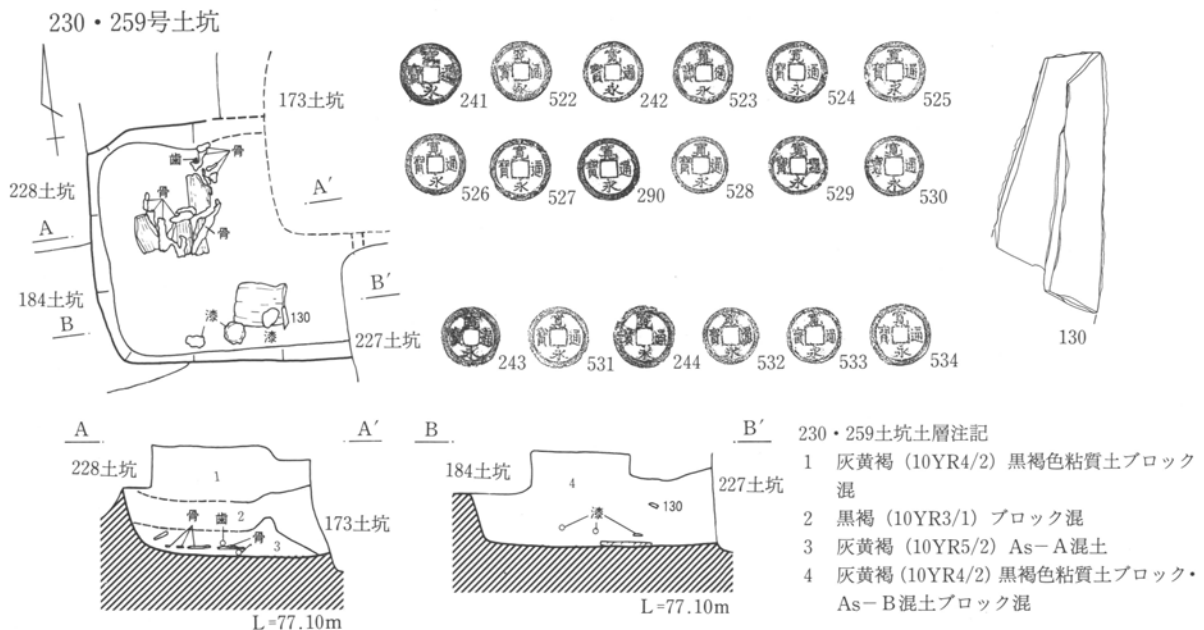
226号土坑土層注記
 1 黒褐 (10YR3/1) 粘質土
 2 灰黄褐 (10YR4/2) As-B混土
 3 褐灰 (10YR4/1) 粘質土 As-B混



第38図 近世土坑墓13(223~226号土坑)



第39図 近世土坑墓14(227~229・241・242号土坑)



245号土坑土層注記

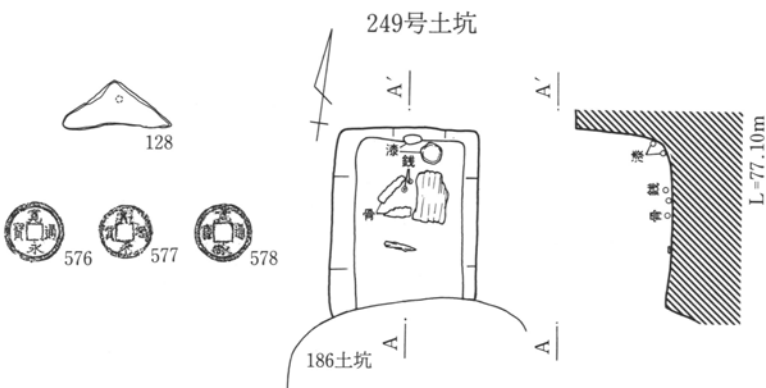
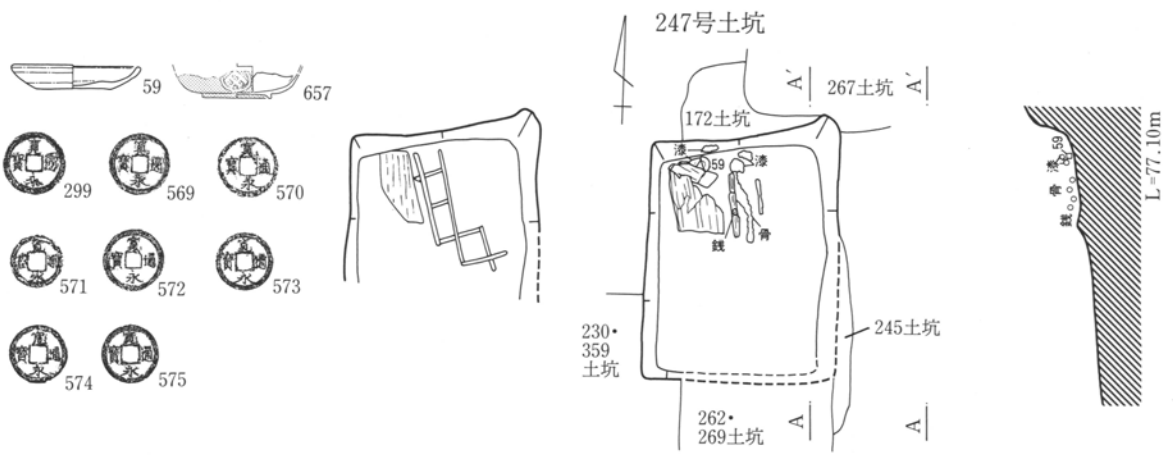
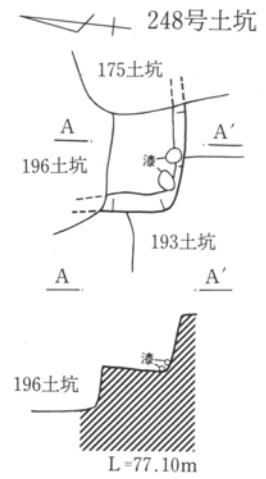
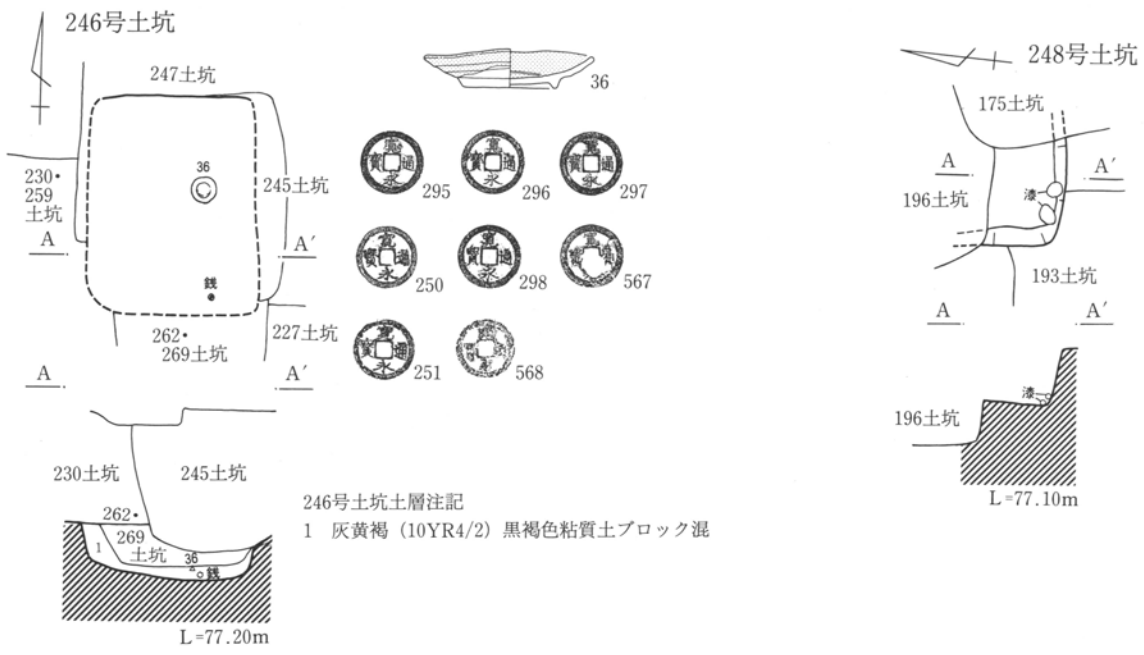
- 1 灰黄褐 (10YR4/2) As-B、黒褐色粘質土ブロック混
- 2 にぶい黄褐 (10YR4/3) As-B、黒褐色粘質土ブロック混

244号土坑土層注記

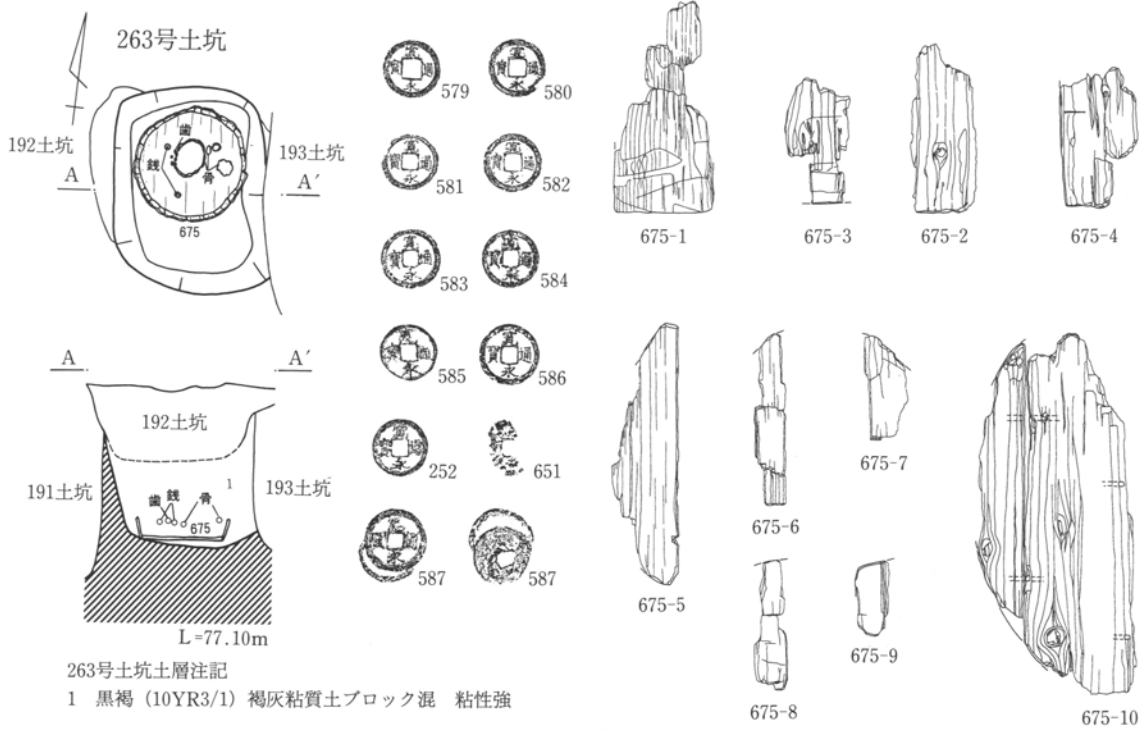
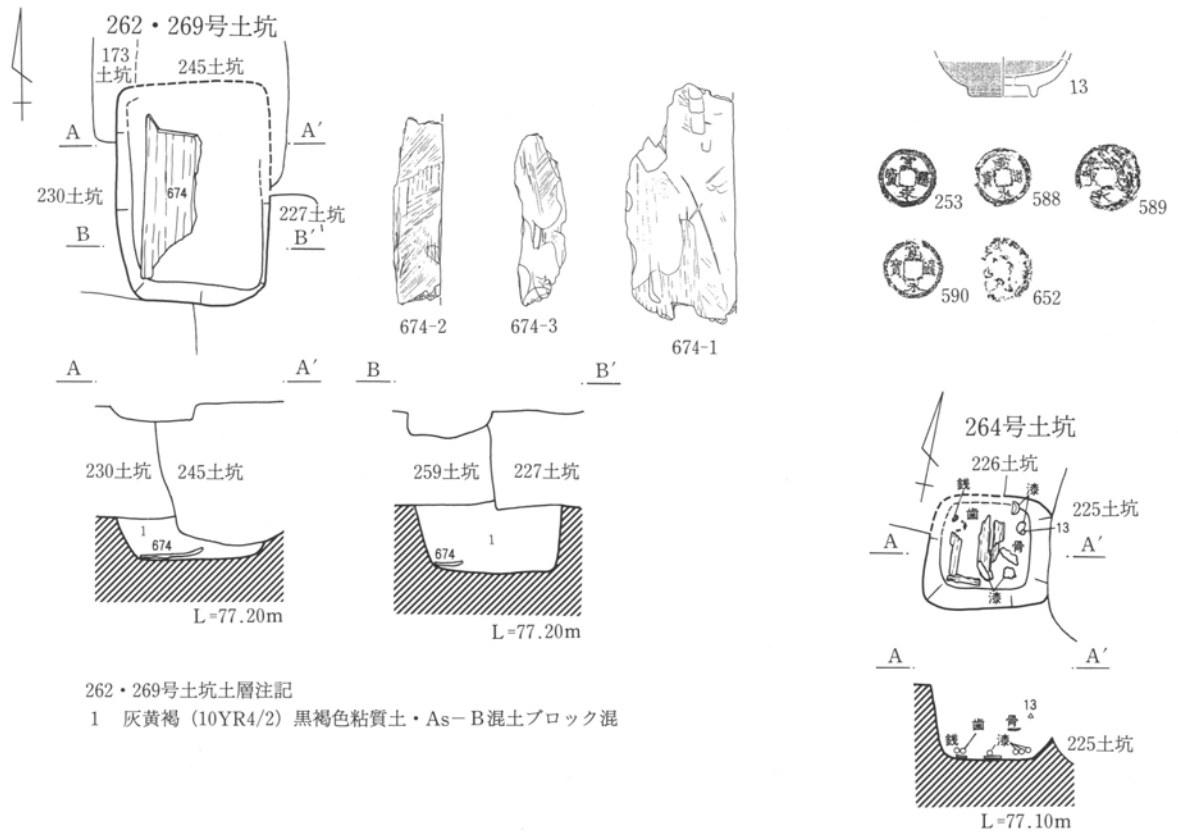
- 1 黒褐 (10YR3/1) 粘質土 As-B混土ブロック混
- 2 灰黄褐 (10YR4/2) As-B、黒褐色粘質土ブロック混



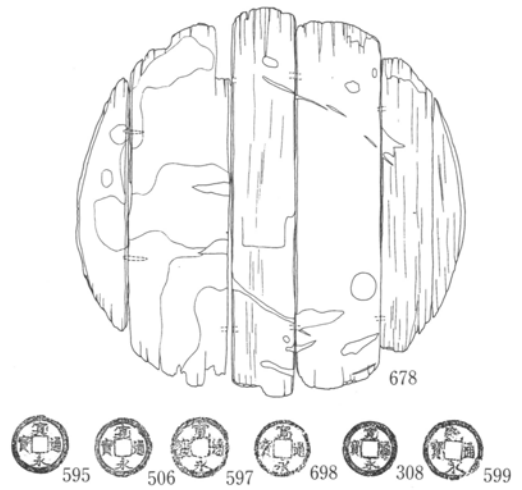
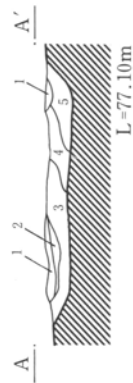
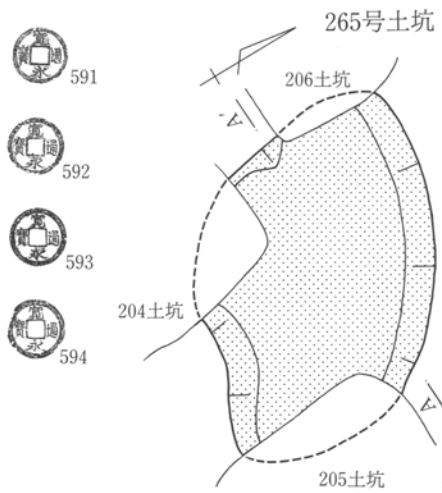
第40図 近世土坑墓15(230・259・243~245号土坑)



第41図 近世土坑墓16(246~249号土坑)

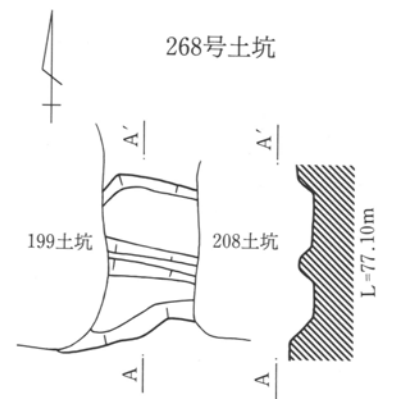
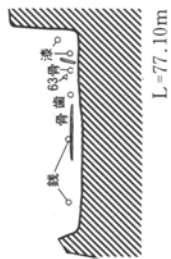
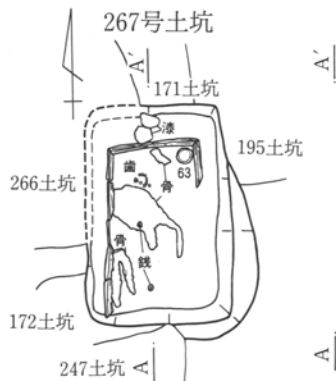
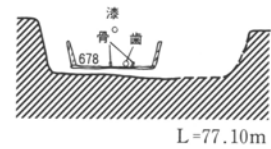
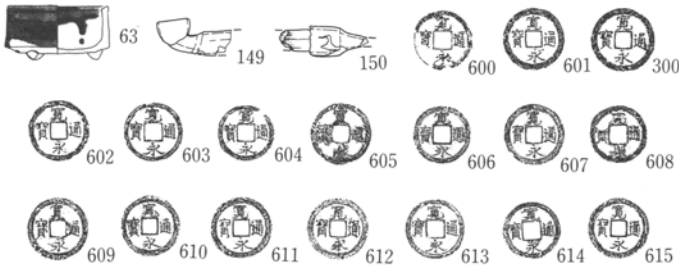
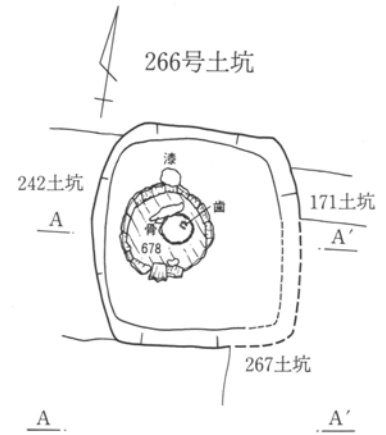


第42図 近世土坑墓17(262・269・263・264号土坑)

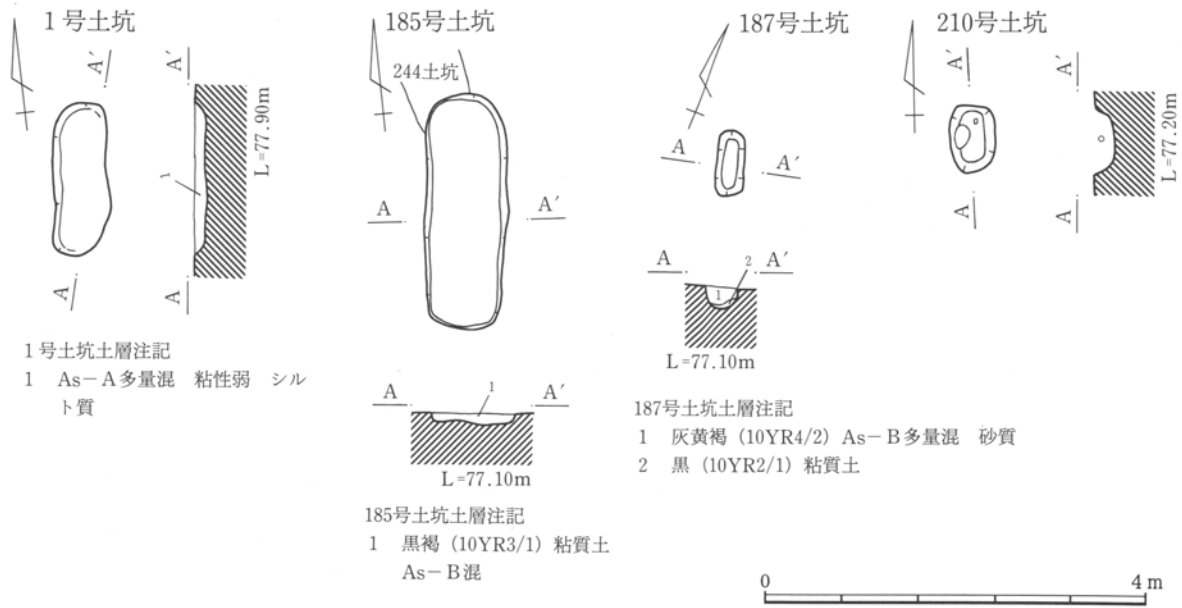


265号土坑土層注記

- 1 青灰 (N3/0) 炭化物、燒骨細片混
- 2 灰 (N4/0) 炭化物、燒骨細片混
- 3 黄灰 (2.5Y4/1) As-B、炭化粒子混
- 4 褐灰 (10YR5/1) As-B、炭化粒子混
- 5 灰黄褐 (10YR4/1) As-B、炭化粒子混



第43图 近世土坑墓18(265~268号土坑)



第44図 近世以降・時期不明土坑(1・185・187・210号土坑)

土坑

土坑は4基検出されている。

- ① 分布 1基は調査区北東部に、他の3基は調査区中央南より（E区中央部）の土坑墓群中に存在する。
- ② 形態 平面形態はすべて楕円形で、断面形態はそれぞれ異なっている。
- ③ 規模 長径2.50～0.71m平均1.39m、短径0.91～0.50m平均0.58mで長径と短径の比は平均2.3mと非常に長いものが多い。深さは26～13cm平均19cmで、面積は1.91～0.17m²平均0.80m²である。
- ④ 主軸方位 187号土坑が西へ21°とやや傾いているが、他の土坑はいずれもほぼ南北方向を向いている。
- ⑤ 出土遺物 185号土坑から、軟質陶器鍋・焙烙類が4点出土しているだけである。

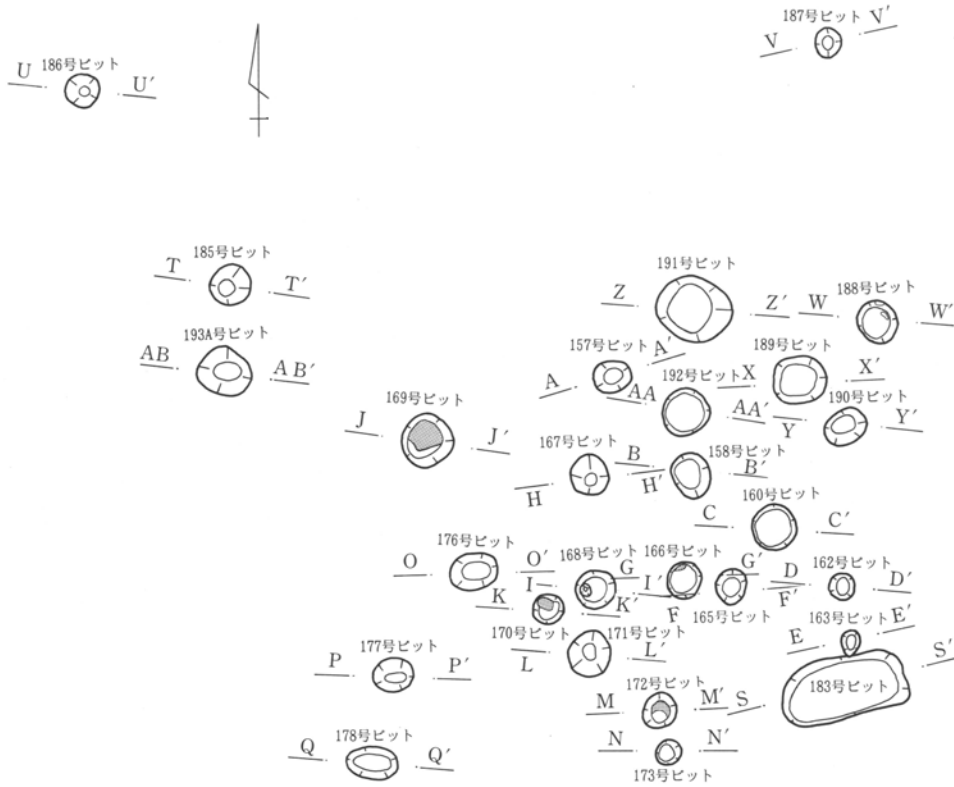
近世以降・時期不明土坑一覧表

No.	位置 Gr	重複	平面 形態	断面 形態	長径 m	短径 m	長径/ 短径	深さ cm	面積 m ²	主軸方位	備考
1	012～014-687～688		D	a	1.64	0.60	2.73	13	0.85	N-7°-E	
185	796～798-588～589	244土坑と重複	D	b	2.50	0.91	2.75	13	1.91	N-6°-E	
187	801～802-597		D	c	0.71	0.31	2.29	26	0.17	N-21°-W	
210	802～803-589		D	a	0.72	0.50	1.44	23	0.28	N-3°-E	

ピット

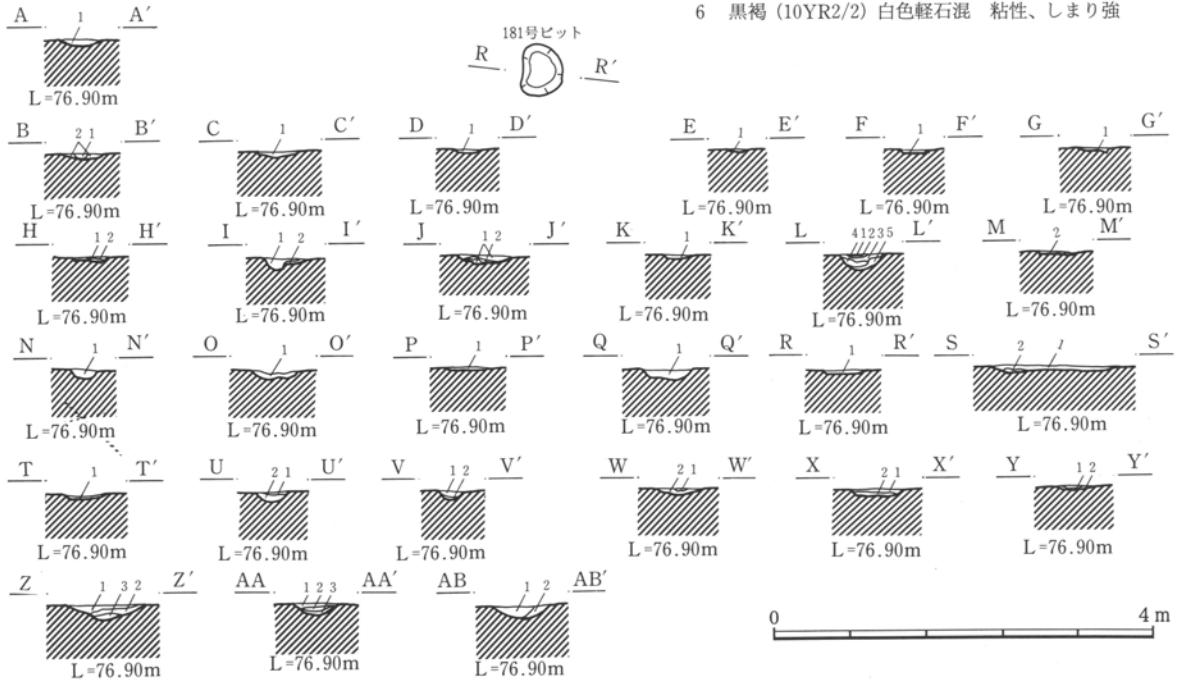
ピットは31基検出されている。

- ① 分布 いずれも調査区南寄り（E区南部）に集中して存在する。
- ② 規模 長径134～27cm平均50cm短径70～20cm平均41cm深さ24～4cm平均10cmである。
- ③ 特徴 性格は不明のものがほとんどであるが、焼土層が検出されたピットが5基ある。



157・158・160・162・163・165～173・176・183・185
 ～193A号ビット土層注記

- 1 褐灰 (10YR4/1) As-A 多量混 粘性、しまり弱
- 2 黒 (10YR1.7/1) 炭化物層 焼土混
- 3 黒 (10YR2/1) 褐灰色土ブロック、炭化物混 粘性弱 しまり強
- 4 褐 (10YR4/6) 焼土層
- 5 褐灰 (10YR4/1) As-B 混 粘性強
- 6 黒褐 (10YR2/2) 白色軽石混 粘性、しまり強



第45図 近世以降・時期不明ピット (157・158・160・162・163・165～173・176～
 178・181・183・185～193A号ビット)

近世以降・時期不明ピット一覧表

No	位置 Gr	長径 m	短径 m	深さ cm	備考	No	位置 Gr	長径 m	短径 m	深さ cm	備考
157	767-563	40	34	9		178	762~763-565~566	55	35	10	
158	765~766-562	50	40	10		179	761~762-565	34	33	8	
160	765-561	51	47	12		180	761-564	30	30	6	
162	764~765-560	30	28	6		181	758~759-564	54	42	4	
163	764~560	28	20	6		182	765-559	36	28	12	
165	764~765-561~562	40	33	7		183	763~764-560~561	134	63	8	
166	764~765-562	40	36	8	焼土検出	185	768-567	45	42	8	
167	765~766-563	44	41	7		186	770-568~569	35	34	10	
168	764~765-563	42	41	10		187	770-560~561	33	27	8	
169	766-564~565	60	56	14	焼土検出	188	767~768-560	48	42	8	焼土検出
170	764-563~564	33	32	6	焼土検出	189	766~767-560~561	56	50	8	
171	764-563~564	49	45	15		190	799-560	48	36	6	
172	763-562	38	35	18	焼土検出	191	767~768-561~562	80	70	24	
173	763-562	27	26	9		192	766~767-562	50	48	14	
176	764~765-564	50	40	6		193A	767-667	60	51	11	
177	763~764-565	42	36	8							

(3) 遺構外遺物出土状況

遺構外からも多くの近世・近現代遺物が出土している。遺物はほぼ調査区全体から出土しているが、D区からは出土せず、F区からも少量である。他の地区は、5mグリッドごとに10点以内と少量で、ほぼ平均して出土している。

種別 器種 分類	土師質土器		軟質陶器				中近世陶器																							
	皿	他計	鍋	焙	火鉢	鉢	碗				皿				甕			壺・德利			鉢									
							B	C	D	計	A	B	C	計	A	B	C	計	A	B	C	計								
分類2							1	2	3	計					1	2	3	計					A	B	C	計	A	B	C	計
000-560G		0				0				0	1	1					0			0	1			1					0	
000-570G		0	1			1				0							0			0				0					0	
000-640G		0	2			2				0							0			0				0					0	
000-655G		0	1			1				0							0			0				0					0	
000-675G		0	5			5				0							0			0				0					0	
005-630G		0				0				0							0			0				0					0	
005-640G		0	1			1				0							0			0				0					0	
005-655G		0				0				0							0			0				0		1			1	
005-665G		0	3			3				0							0	1		1				0					0	
010-565G		0				0				0							0			0				0					0	
015-645G		0	1			1				0							0			0				0					0	
015-660G		0	1			1				0							0			0				0					0	
020-585G		0				0				0							0			0				0					0	
020-650G		0	1			1				0							0			0				0					0	
020-655G		0	1			1				0							0			0				0					0	
025-685G		0	1			1				0							0			0				0					0	
035-580G		0				0				0							0			0				0					0	
040-620G		0	2			2				0							0			0				0			1	1	0	
585-025G		0				0				0							0			0				0					0	
660-575G		0				0				0							0			0				0					0	
690-560G		0				0				0							0			0				0					0	
695-535G	1	1				0				0							0			0				0					0	
695-535G	1	1				0				0							0			0				0					0	
695-535G	2	0	2	0	0	0	0	0	0	0	0	0	0	0	0	0	0	0	0	0	0	0	0	0	0	0	0	0	0	
720-680G		0	1			1	1	1		1						0			0				0						0	
760-540G		0				0				0							0	1		1				0					0	
760-550G		0				0				0							0			0				0					0	
760-570G		0			1	1				0							0			0				0					0	
765-565G		0	2			2				0							0			0				0					0	
790-580G		0				0	1			1	1	2					0			0				0					0	
790-590G		0				0				0							0			0				0					0	
792-594G		0	1			1				0							0			0				0					0	
795-505G		0			1	1				0							0			4	4			0					0	
800-570G		0			8	8				0							0			0				0		1	1		0	
810-600G		0			0					0							0			0				0		1	1		0	
820-570G		0			0					0							0			0				0					0	
820-600G		0			0					0							0			1	1			0					0	
830-600G		0			0					0							0			0				0					0	
830-615G		0	1			1				0							0			0				0					0	
840-570G	2	2				0				0							0			0				0					0	
840-575G	1	1				0				0							0			0				0					0	
840-580G		0				0				0							0			0				0					0	
840-580G		0				0				0							0			0				0					0	
840-580G	1	1				0				0							0			0				0					0	
840-580G	1	0	1	0	0	0	0	0	0	0	0	0	0	0	0	0	0	0	0	0	0	0	0	0	0	0	0	0	0	
840-605G		0	1			1				0							0			0				0					0	
840-615G	1	1	1			1				0			1		1		1			0				0					0	
840-690G		0				0				0							0			0	1			1					0	
845-585G		0			1	1				0							0			0				0					0	
850-575G	1	1				0				0							0			0				0					0	
850-580G		0				0				0							0			0				0					0	
855-590G		0	1			1				0							0			0				0					0	
860-575G		0				0				0							0			0				0					0	
860-580G		0				0				0							0			0				0					0	
885-235G		0				0				0							0			0				0					0	
890-560G		0	2			2				0							0			0				0					0	

種別	土師質土器		軟質陶器				中近世陶器																												
	皿 他 計		鍋	倍	火鉢	鉢 他 計	碗				皿				甕				壺・徳利				鉢												
	A	B					C	計	A	B	C	計	A	B	C	計	A	B	C	計	A	B	C	計											
分類2							1	2	3	計					1	2	3	計																	
965-515G			0			0				0				0				0				0				0				0				0	
965-555G			0	1		1				0				0				0				0				0				0				0	
980-580G			0	1		1				0				0				0				0				0				0				0	
980-690G	1		1			0				0				0				0				0	1			1				0				0	
グリッド計	23	0	23	42	2	0	12	56	8	7	6	9	2	1	12	0	5	4	6	3	0	0	3	13	1	14	28	2	0	1	3	6	2	1	9
その他遺構外計	14	0	14	98	7	3	18	126	12	7	3	22	9	3	34	0	6	1	1	8	1	0	9	37	1	0	38	4	3	0	7	10	1	0	11
他時期遺構計	17	0	17	47	4	2	13	66	15	8	1	24	3	4	31	1	20	2	1	24	0	3	28	14	2	2	18	5	1	0	6	5	3	1	9
総計	54	0	54	187	13	5	43	248	35	22	10	55	14	8	77	1	31	7	8	35	1	3	40	64	4	16	84	11	4	1	16	21	6	2	29

種別	中近世陶器										磁器										瓦	土	土	石	鉄	銅	銅	木	骨	総						
	播り鉢			捏ね鉢			他	計	碗				皿				壺・甕類														他	計				
	A	B	C	計	A	B			C	計	A	B	C	D	計	A	C	D	計	B													C	D	計	
分類2																																				
965-515G				0			0	0					0				0							0	0											1
965-555G				0			0	0					0				0							0	0											1
980-580G				0			0	0					0				0							0	0											1
980-690G				0			0	1					0				0							0	0											2
グリッド計	9	1	0	10	1	0	1	2	2	69	1	10	10	0	21	0	2	2	4	0	0	0	0	0	0	25	52	11	6	19	5	0	2	0	1	269
その他遺構外計	12	1	2	15	4	0	0	4	6	124	3	24	24	0	51	1	1	1	3	1	0	1	2	7	63	21	1	6	33	12	6	18	1	0	425	
他時期遺構計	8	2	0	10	2	1	1	4	4	110	0	4	44	4	52	0	8	0	8	0	1	0	1	1	62	11	3	4	26	3	0	0	0	0	302	
総計	29	4	2	35	7	1	2	10	12	303	4	38	78	4	124	1	11	3	15	1	1	1	3	8	150	84	15	16	78	20	6	20	1	1	996	



第46図 中近世遺構外遺物出土分布図

(1) 遺物

遺物は、土師質土器、軟質陶器、陶器、磁器、瓦、土錘、土製品、石製品、鉄製品、銅製品、銅銭、木製品、骨類が出土している。

土師質土器

- I 皿 ロクロ調整で底部回転糸切りのもの
- II その他

軟質陶器

- I 鍋 内耳鍋と焙烙は破片では区別がつかないため数量は一括して掲載した
- II 焙烙 III 鉢・火鉢 IV 釜輪 V 焜炉 VI その他

陶器

- I 碗
 - A 中世陶器 鎌倉・室町時代の陶器 第2節中世 参照。
 - B 近世陶器 江戸時代(17世紀～19世紀後半)の陶器碗を一括した。
 - 1) 瀬戸美濃系 2) 肥前系 3) その他・不明
 - C 近現代陶器 明治時代以降(19世紀末～)の陶器碗を一括した。
 - D 不明 産地不明のもの。

II 皿

- A 中世陶器 鎌倉・室町時代の陶器 第2節中世 参照。
- B 近世陶器 江戸時代(17世紀～19世紀後半)の陶器皿を一括した。
 - 1) 瀬戸美濃系 2) 肥前系 3) その他・不明
- C 近現代陶器 明治時代以降(19世紀末～)の陶器皿を一括した。
- D 不明 産地不明のもの

III 香炉 A 近世陶器 B 近現代陶器 C 不明

IV 甕 A 近世陶器 B 近現代陶器 C 不明

V 壺・徳利 A 近世陶器 B 近現代陶器 C 不明

VI 鉢 A 近世陶器 B 近現代陶器 C 不明

VII 搦り鉢 A 近世陶器 B 近現代陶器 C 不明

VIII 捏ね鉢 A 近世陶器 B 近現代陶器 C 不明

IX その他・不明

磁器

I 碗

- A 輸入磁器 中国等から輸入したもの 第2節中世 参照。
- B 近世磁器 江戸時代(17世紀～19世紀後半)の磁器碗を一括した。
- C 近現代磁器 明治時代以降(19世紀末～)の磁器碗を一括した。
- D 不明 時期・産地不明のもの。

II 皿

- A 輸入磁器 中国等から輸入したもの 第2節中世 参照。
- B 近世磁器 江戸時代(17世紀～19世紀後半)の磁器皿を一括した。

C 近現代磁器 明治時代以降（19世紀末～）の磁器皿を一括した。

D 不明 時期・産地不明のもの。

III 杯・小杯

A 輸入磁器 B 近世磁器 C 近現代磁器 D 不明 時期・産地不明のもの

IV 壺・甕類

A 輸入磁器 B 近世磁器 C 近現代磁器 D 不明 時期・産地不明のもの

V その他・不明

陶磁器の中で産地がわかるものは、瀬戸美濃系が137点、肥前系が45点、その他の産地が4点である。

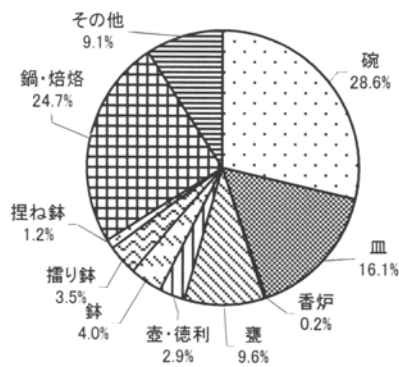
出土陶磁器・土器数量表

碗	皿	香炉	甕	壺・徳利	鉢	播り鉢	捏ね鉢	鍋・焙烙	その他
244	137	2	82	25	34	30	10	211	78

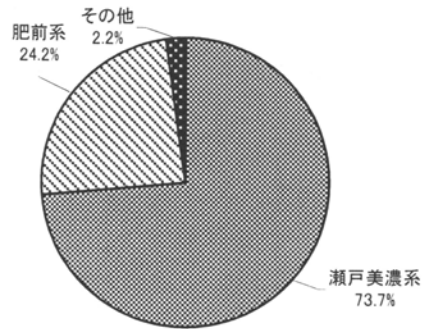
産地別陶磁器数量表

瀬戸美濃系	肥前系	その他
137	45	4

陶磁器・土器器種別数量グラフ



陶磁器産地別グラフ



瓦 近代瓦を一括した。

土製品 土鈴1、土人形2、土玉2等が出土している。

石製品 砥石4、硯1、石臼1、五輪塔火輪1、石仏(墓石)2、石仏等の台座1等が出土している。

鉄製品 火打金5、鋏?1、鎌?1、鉄挺?1、蹄鉄1、鉋?1、角釘2、釘?1等が出土している。

銅製品 煙管雁首7、煙管吸口4等が出土している。

銅銭 特に土坑墓から出土している。寛永通寶がほとんどであるが、土坑墓出土の北宋銭・明銭もこの時期に埋められているため、近世の遺物として扱った。

I 北宋銭 至道元寶1、祥符□寶1、治?平通寶1、紹聖?元寶1、元祐通寶1、□□通寶1が出土している。

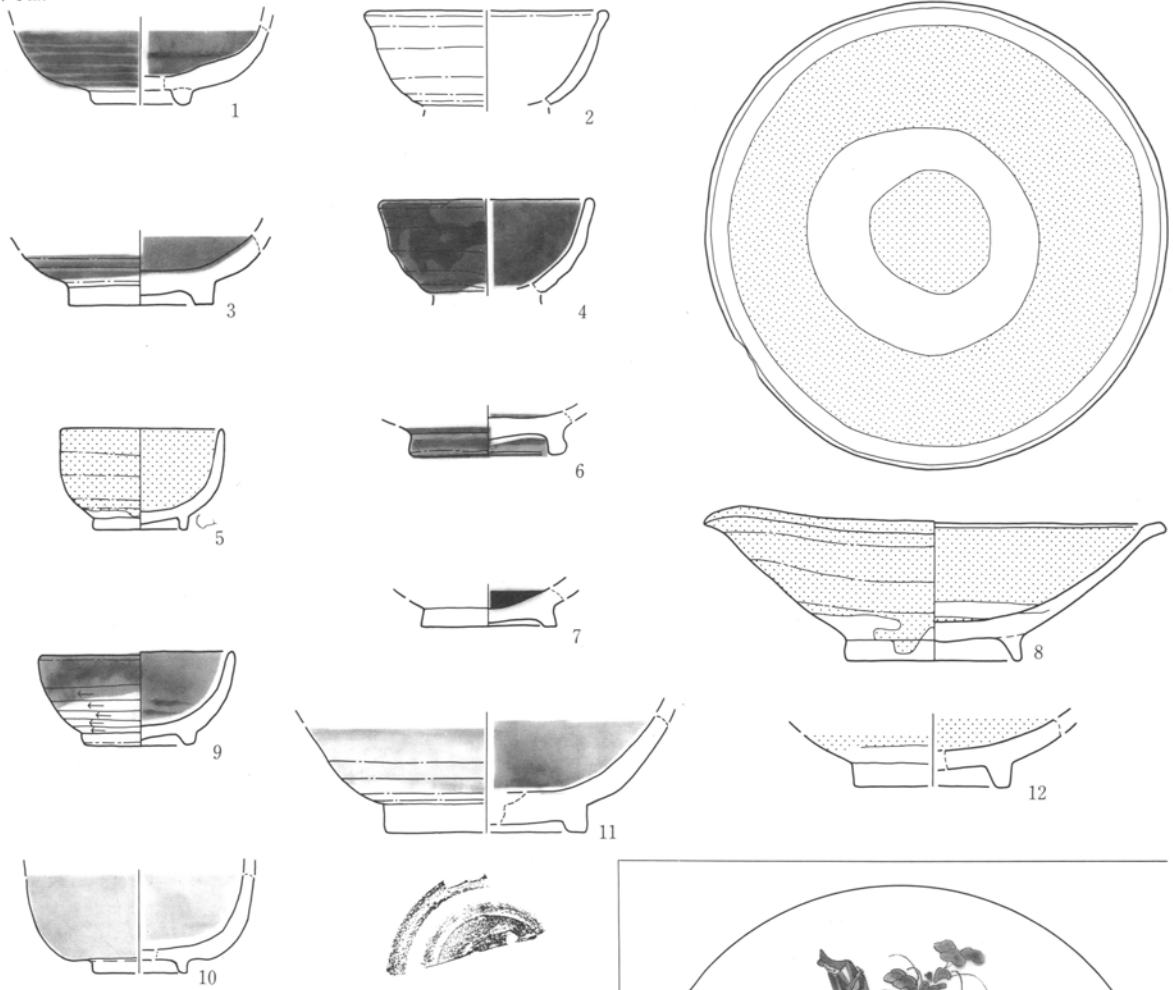
II 明銭 洪武通寶1、永楽通寶2が出土している。

III 近世国内銭 寛永通寶469、不明28、天保通寶1が出土している。

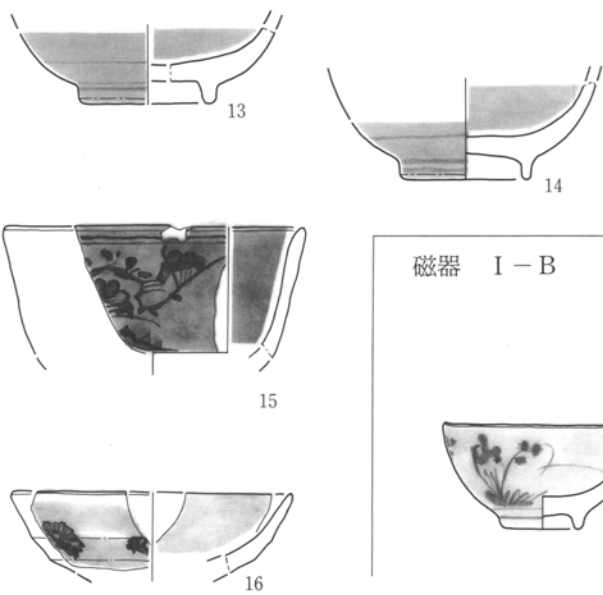
A 寛永通寶 古寛永 90枚出土している。

B 寛永通寶 新寛永 379枚出土している。

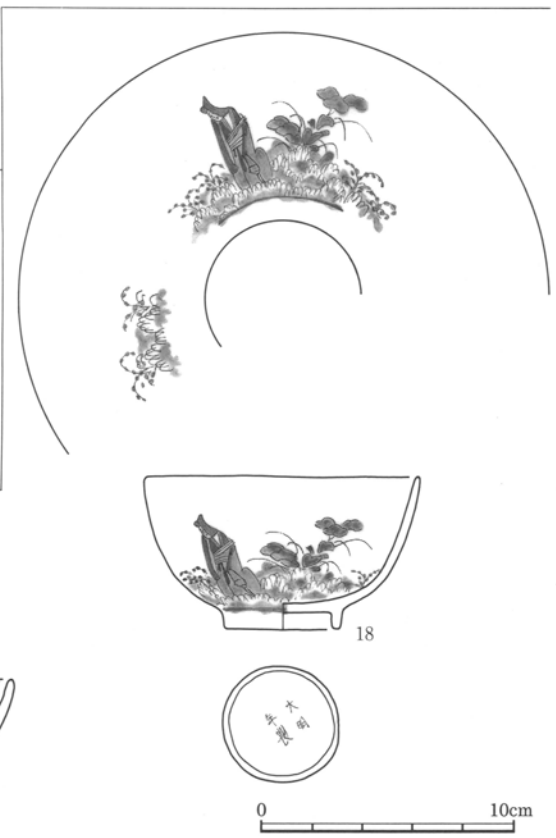
陶器 I-B-1



陶器 I-B-2

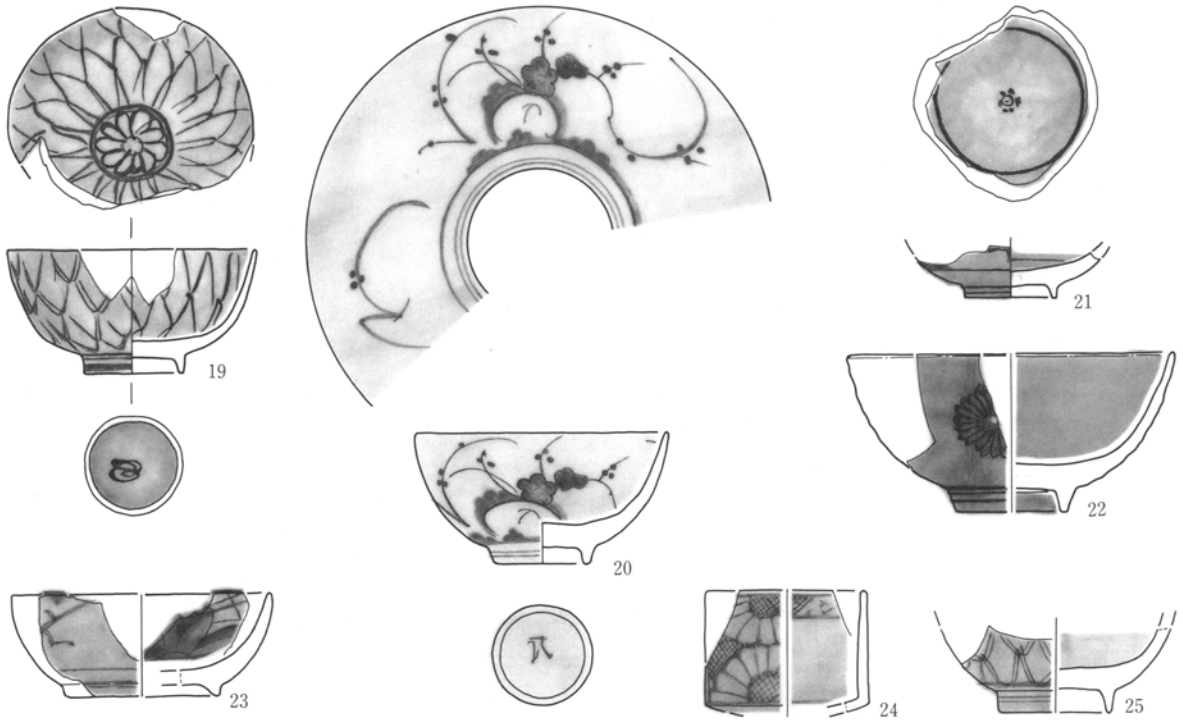


磁器 I-B



第47図 近世以降出土遺物 1 陶器碗 磁器碗

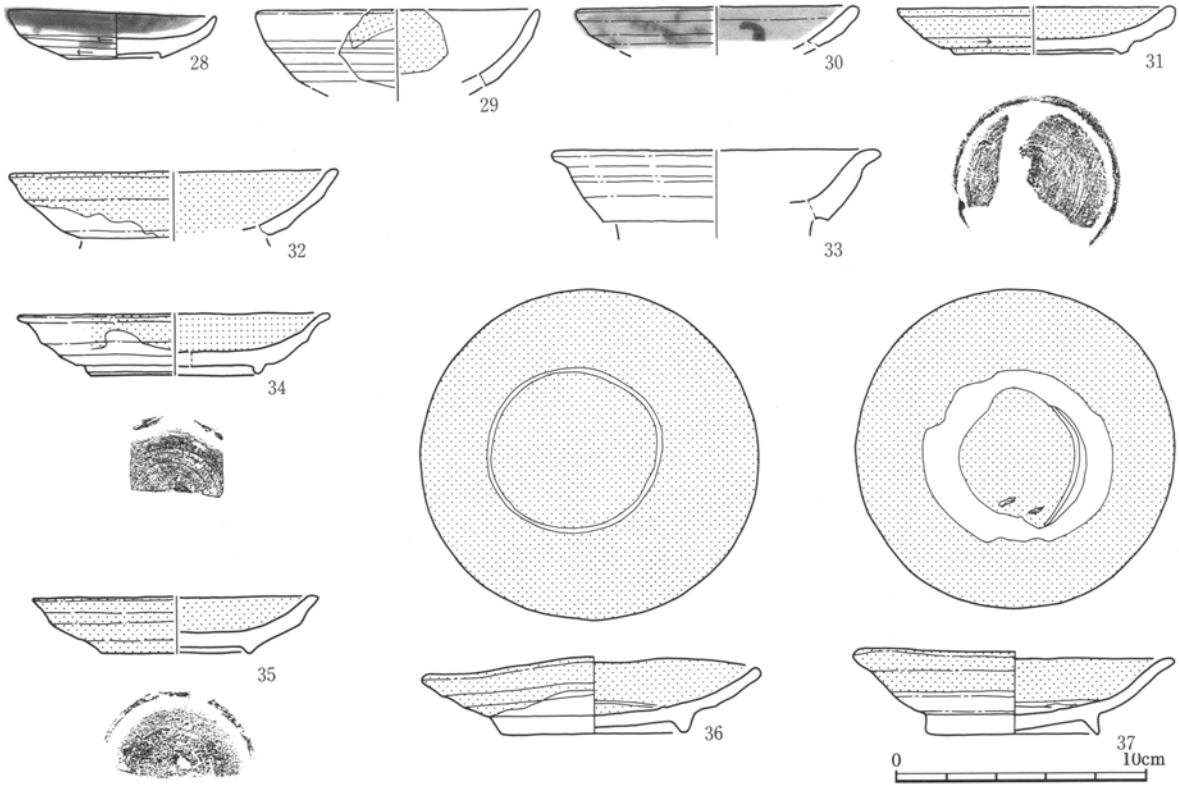
磁器 I-B



磁器 III-B

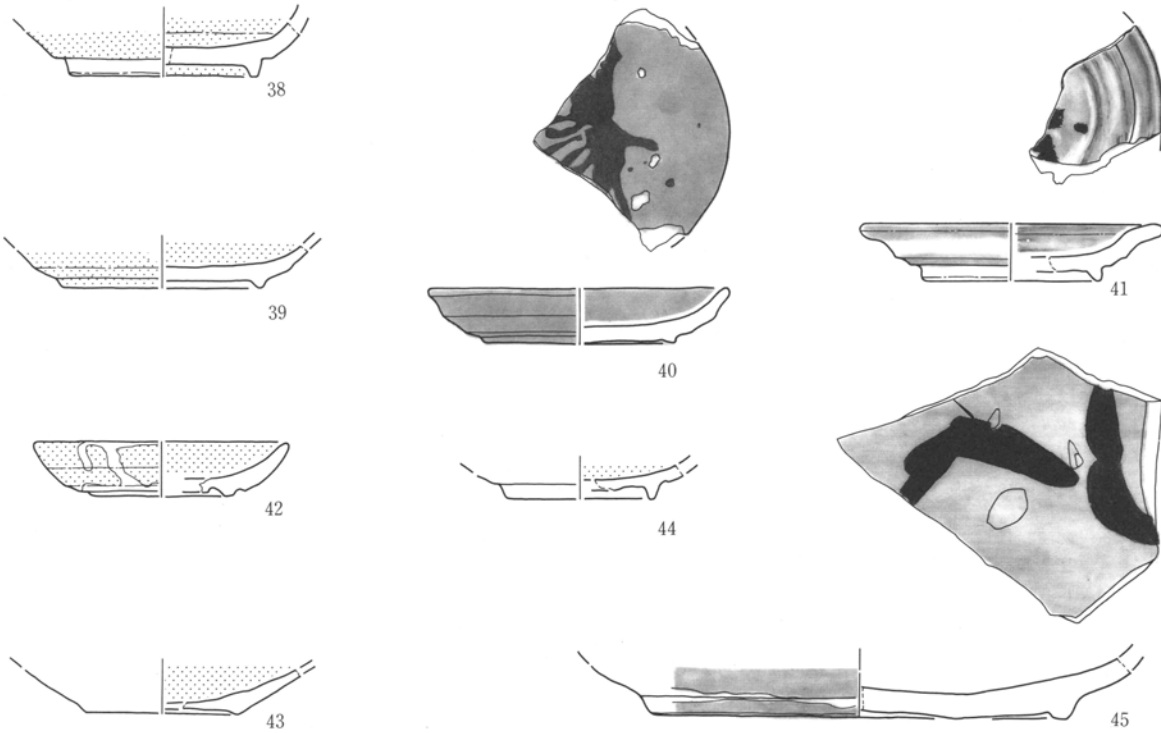


陶器 II-B-1

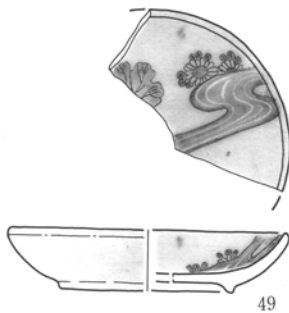
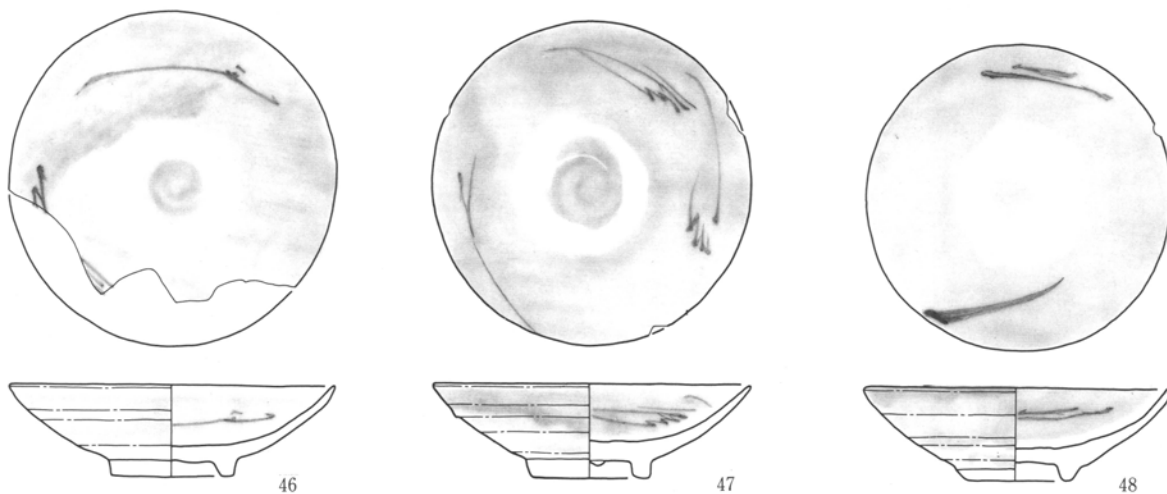


第48图 近世以降出土遺物2 磁器碗・小杯 陶器皿

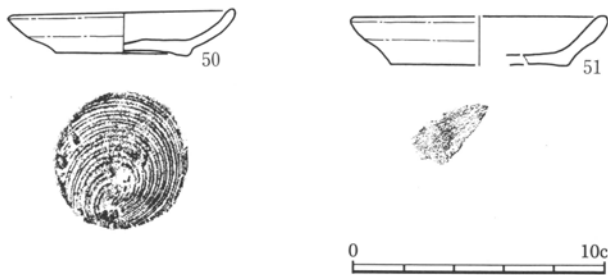
陶器 II-B-1



磁器 II-B

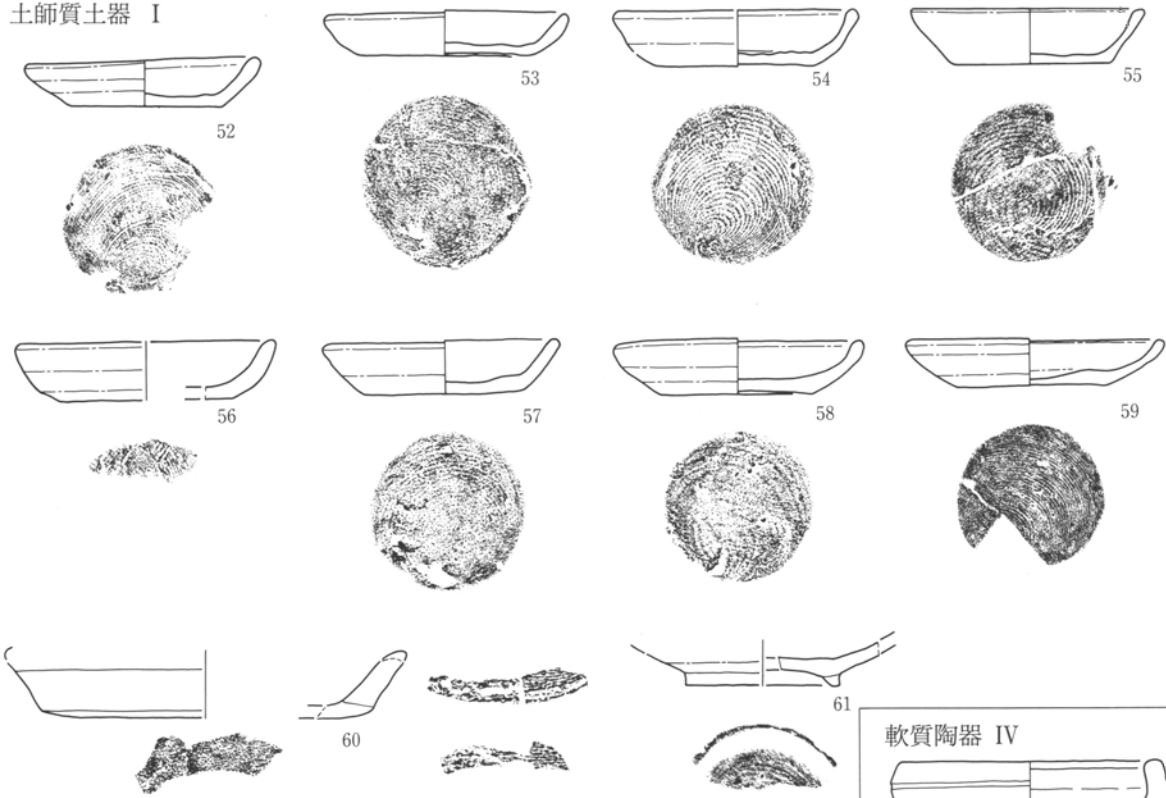


土師質土器 I



第49図 近世以降出土遺物 3 陶器皿 磁器皿 土師質土器皿

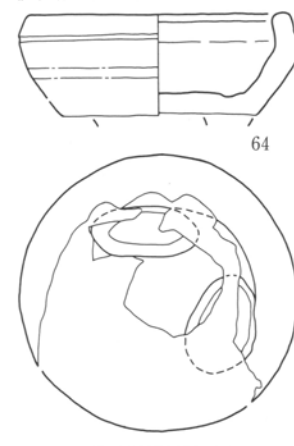
土師質土器 I



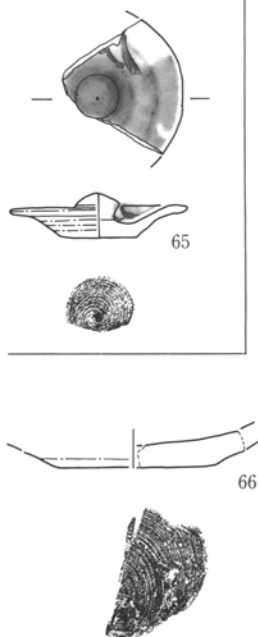
陶器 III-A



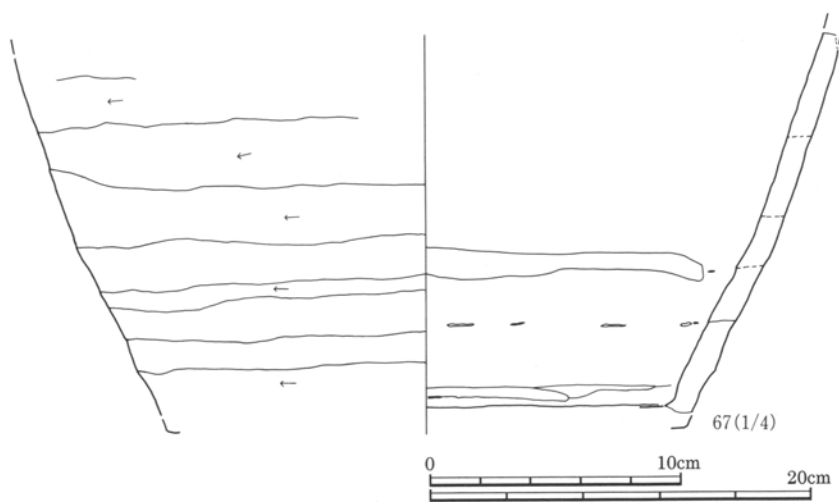
軟質陶器 IV



陶器 IX

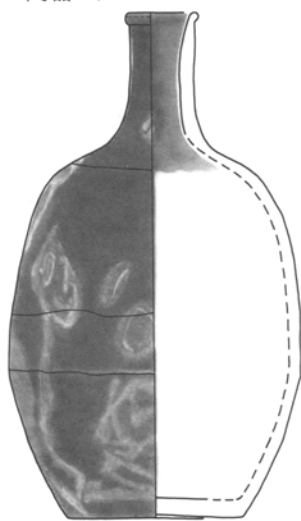


陶器 IV-A



第50図 近世以降出土遺物 4 土師質土器皿 陶器・軟質陶器香炉 陶器蓋・甕

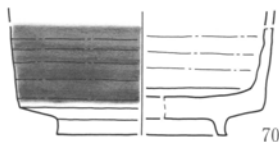
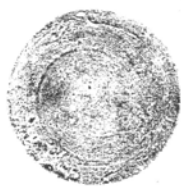
陶器 V



68

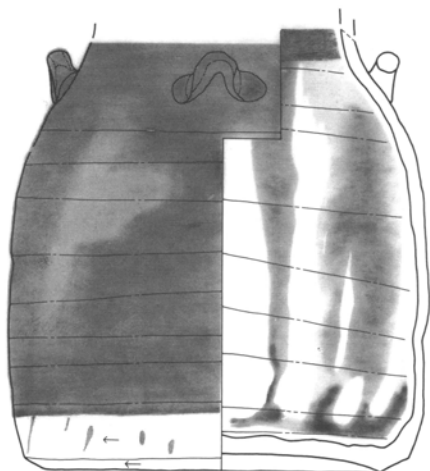


69(1/4)





70

陶器 VI



71



72



73(1/4)



74

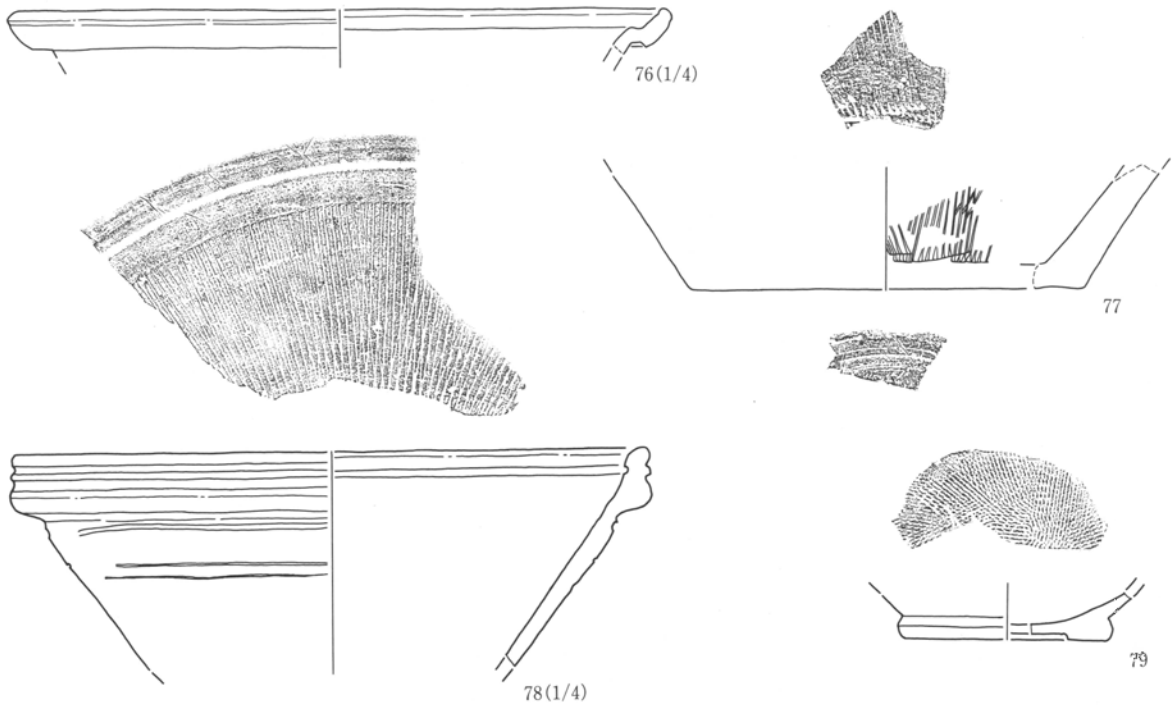


75




第51図 近世以降出土遺物 5 陶器壺・德利・大皿・鉢

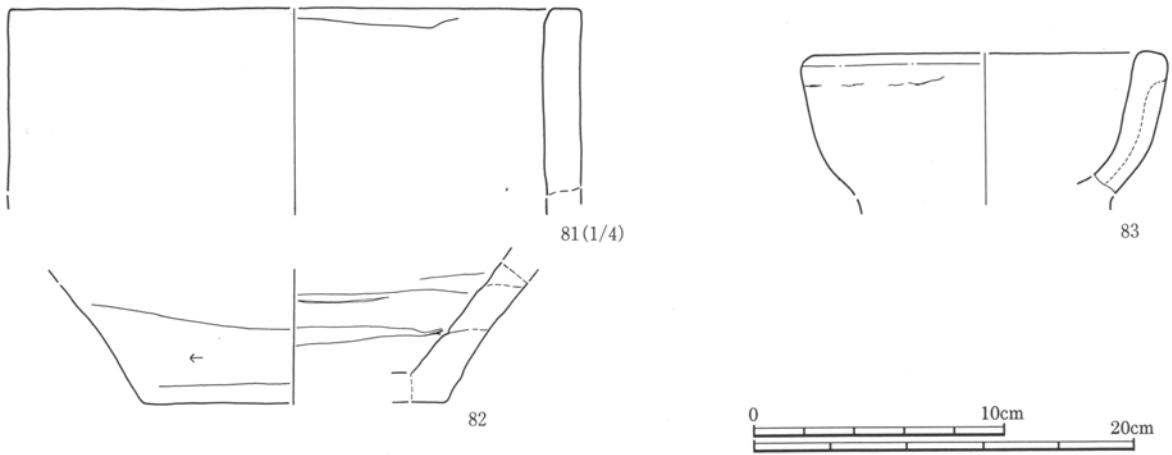
陶器 VII



陶器 VIII

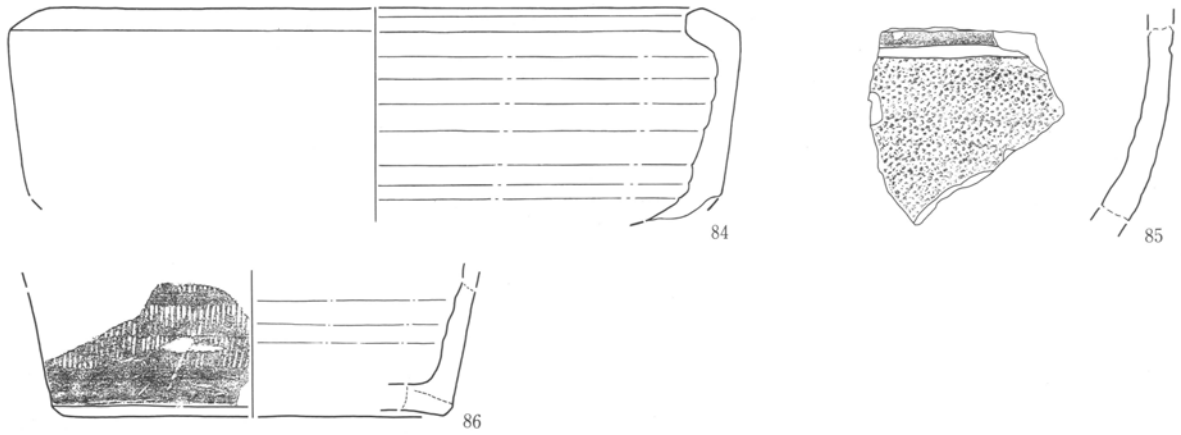


軟質陶器 III

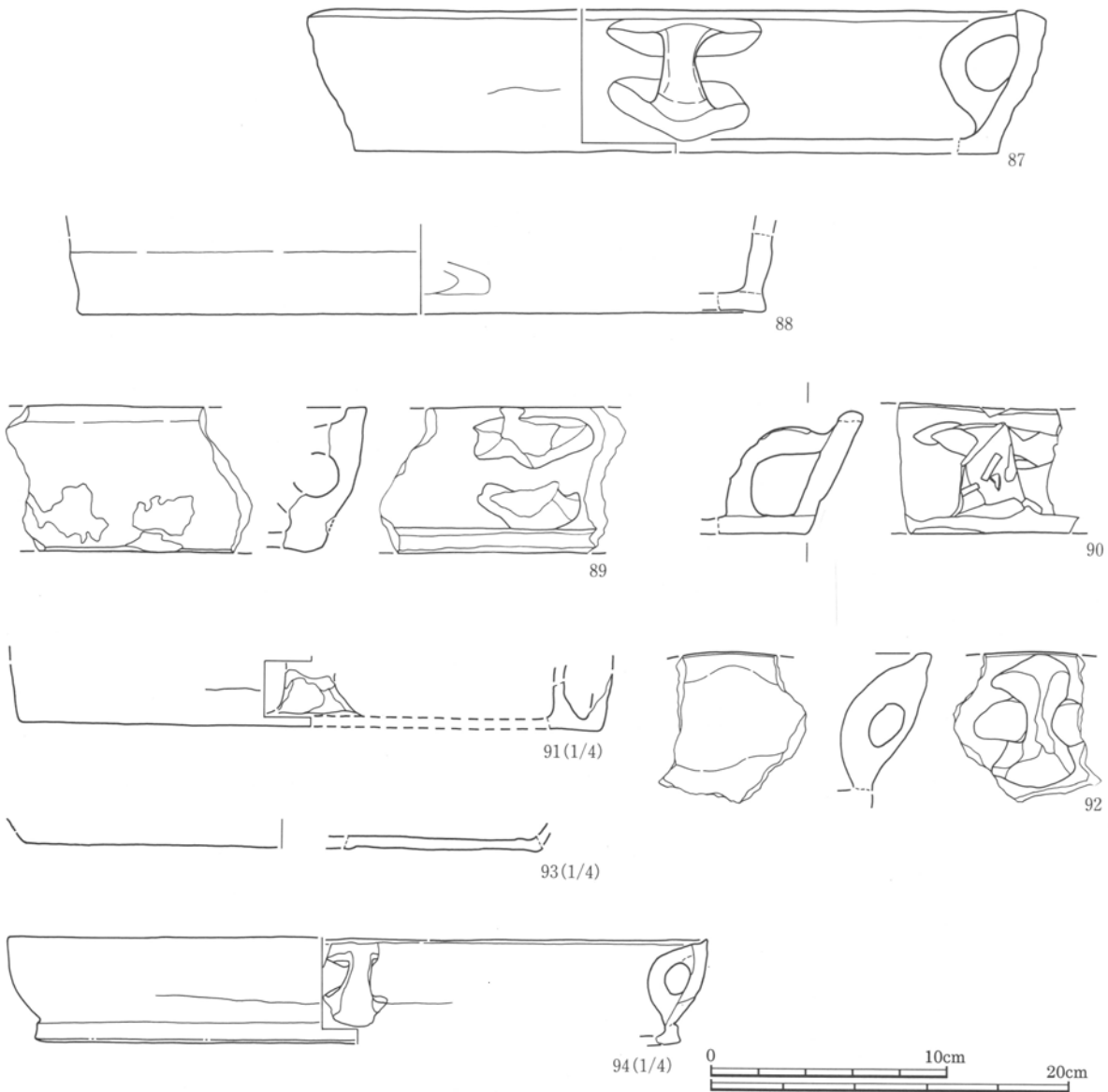


第52図 近世以降出土遺物 6 陶器搗り鉢・捏ね鉢 軟質陶器鉢・火鉢

軟質陶器 III

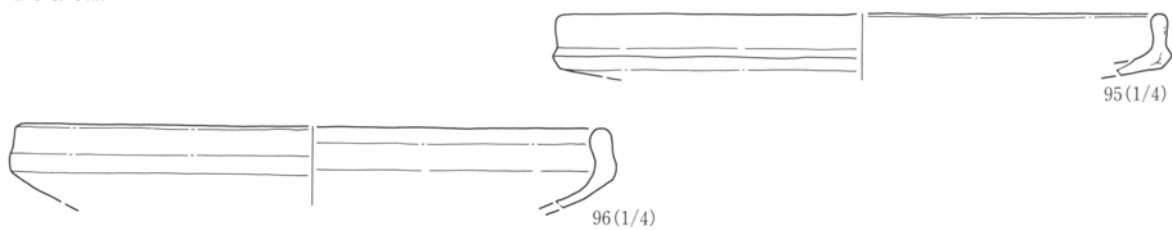


軟質陶器 I・II

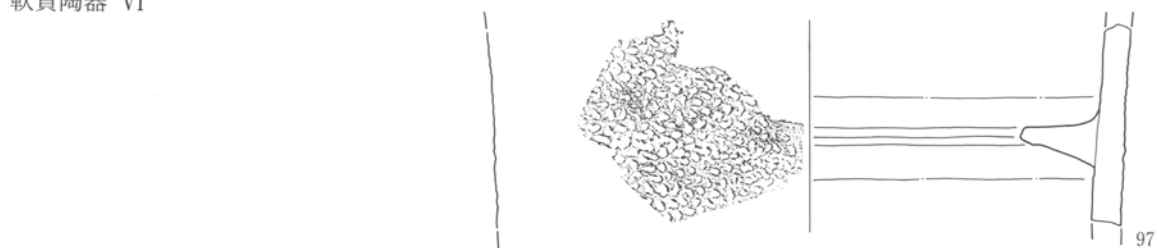


第53図 近世以降出土遺物 7 軟質陶器火鉢・内耳鍋・焙烙

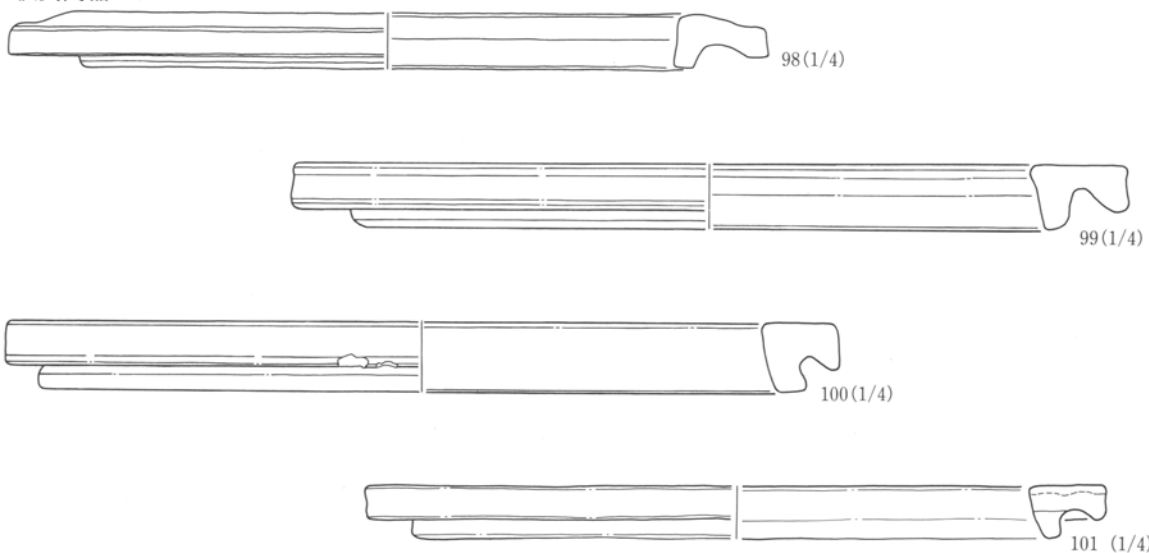
軟質陶器 II



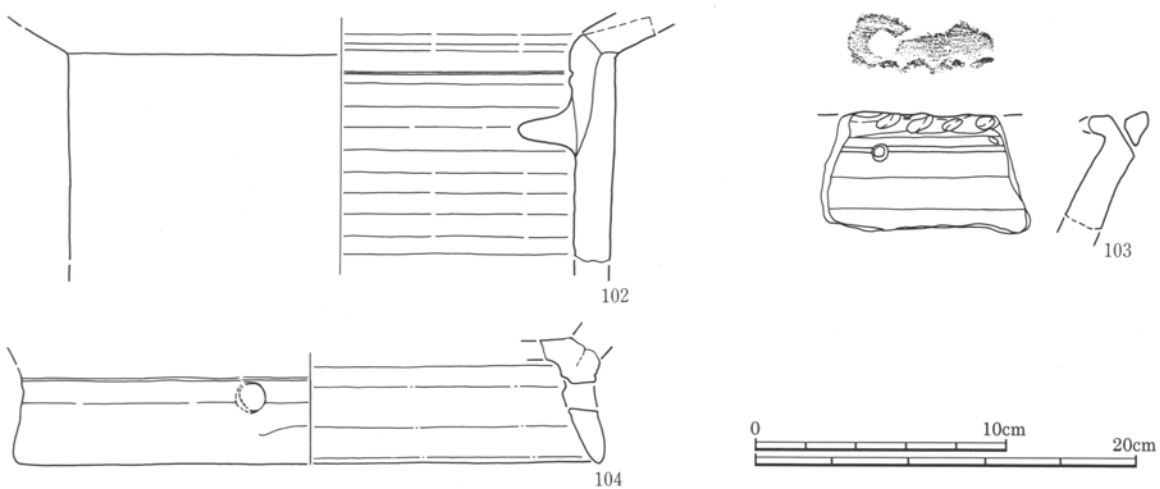
軟質陶器 VI



軟質陶器 IV

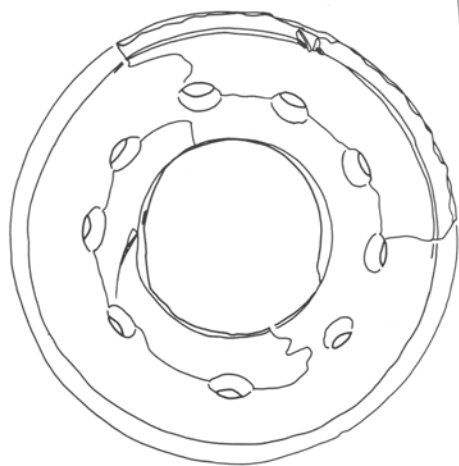


軟質陶器 VI

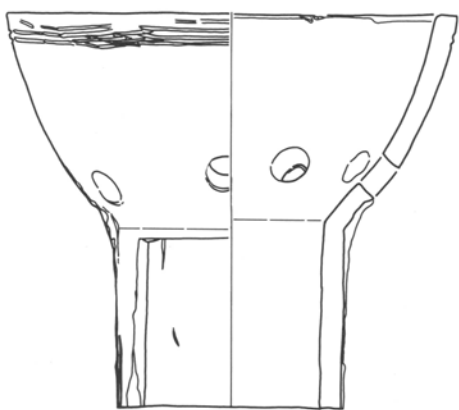
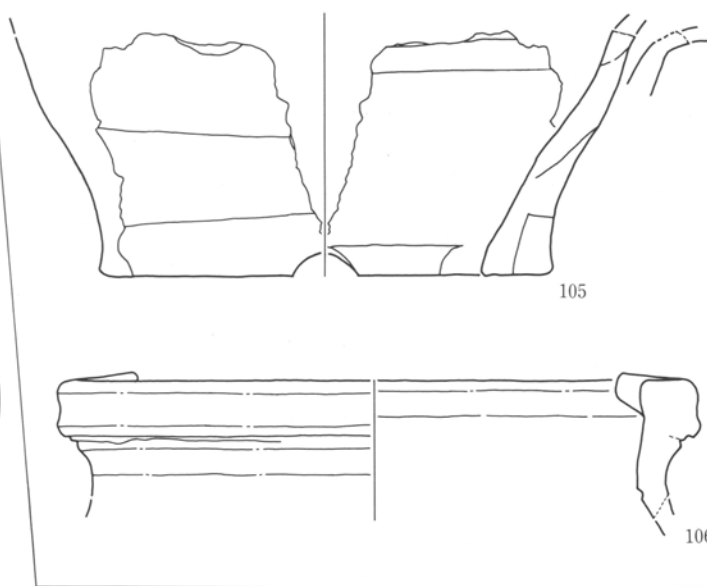


第54図 近世以降出土遺物 8 軟質陶器焙烙・釜輪・不明

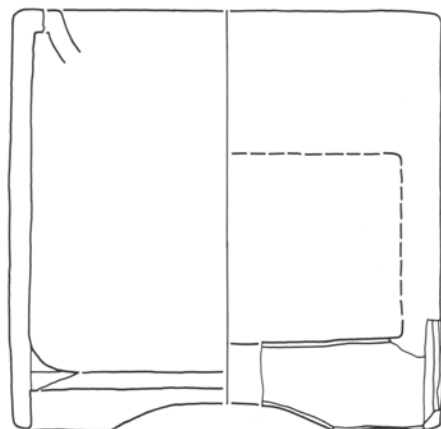
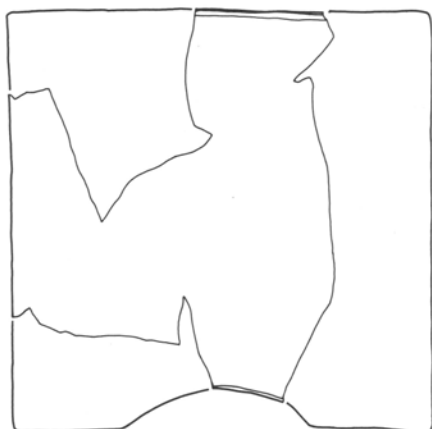
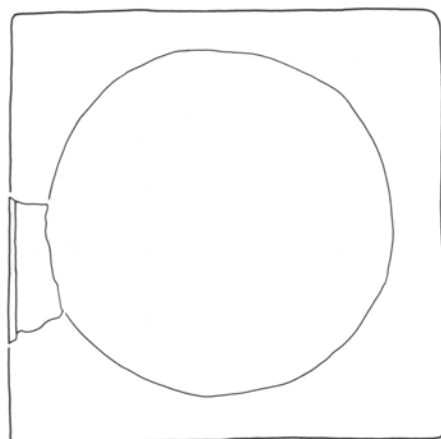
軟質陶器 V



軟質陶器 VI



107(1/4)

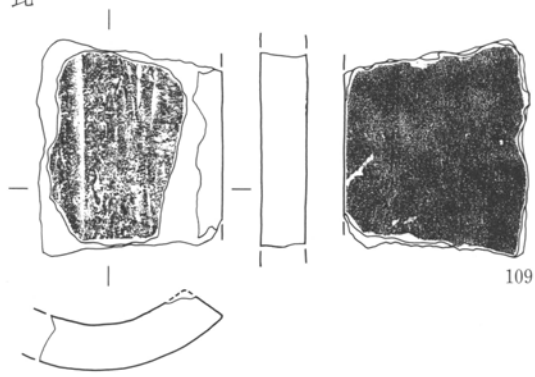


108(1/4)

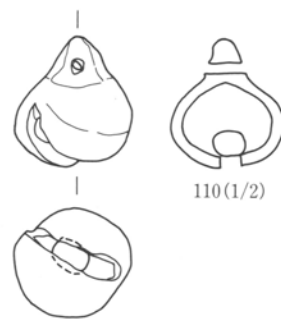


第55図 近世以降出土遺物 9 軟質陶器焜炉・不明

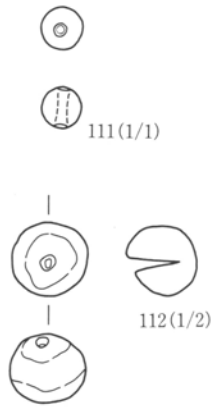
瓦



土鈴



土玉

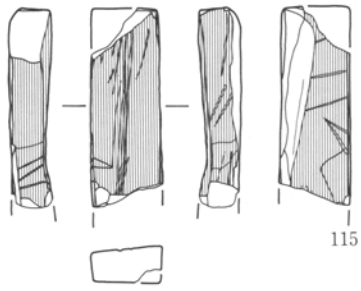


土人形

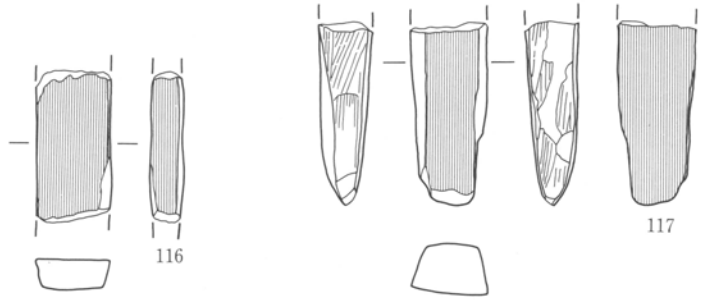


第56図 近世以降出土遺物10 瓦 土鈴 土玉 土人形

砥石

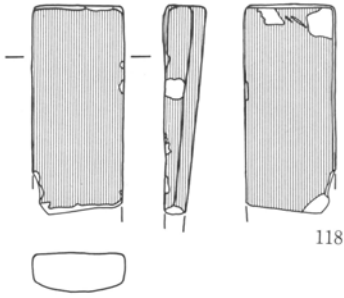


115



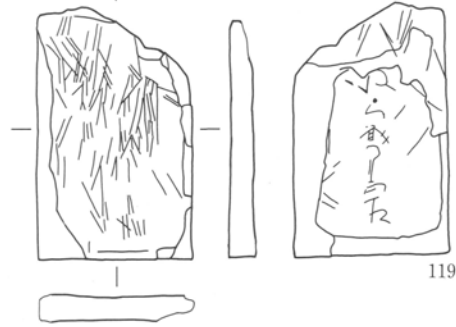
116

117



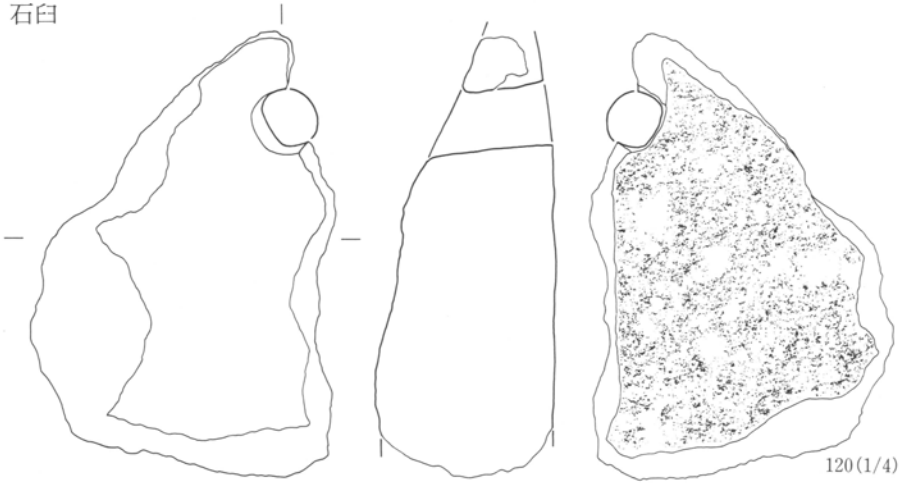
118

硯

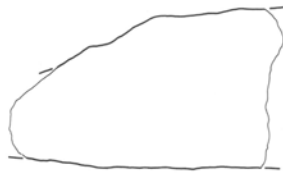


119

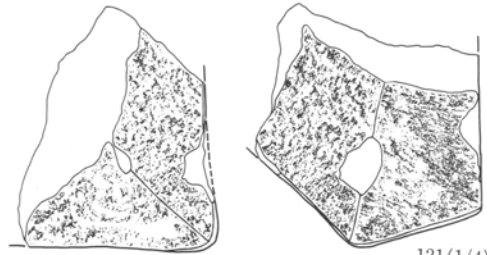
石臼




120(1/4)



五輪塔

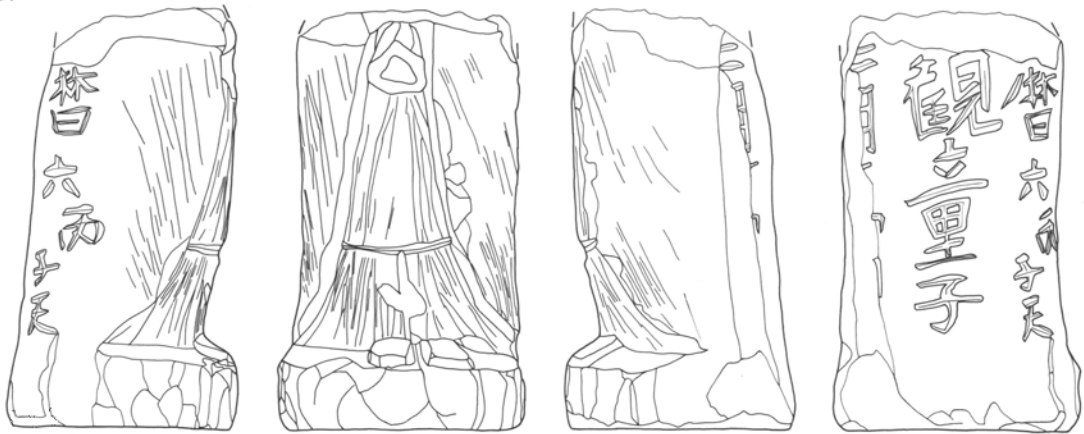


121(1/4)

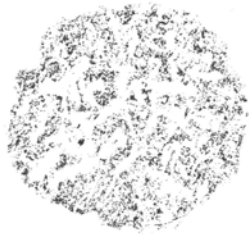


第57図 近世以降出土遺物11 砥石 石臼 五輪塔

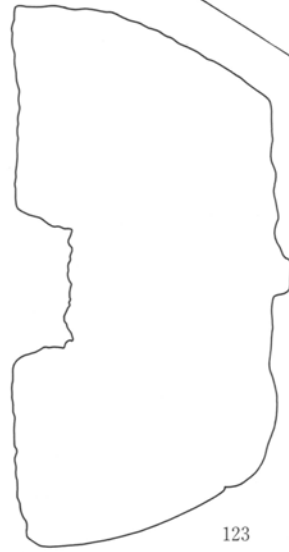
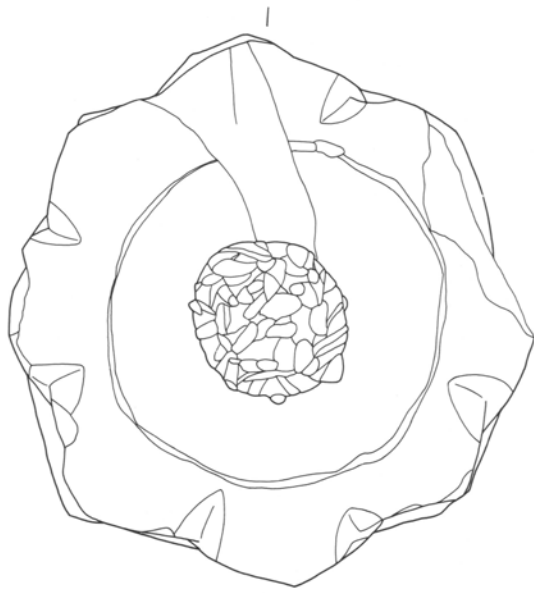
石仏




122



石仏台座

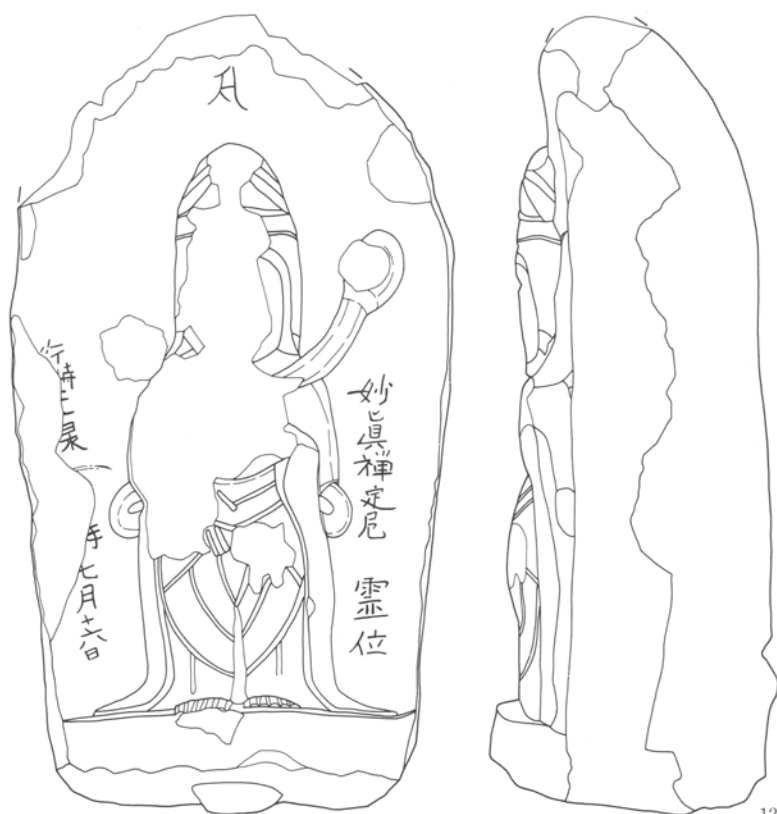


123



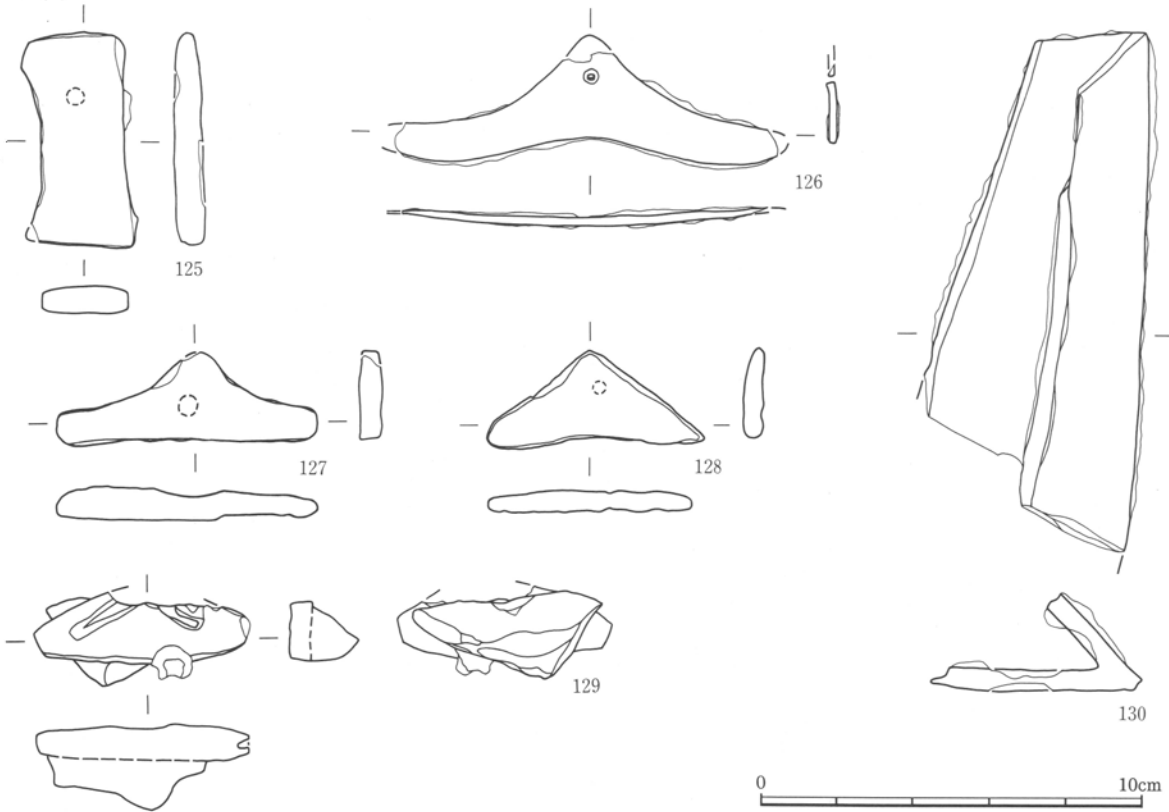
第58図 近世以降出土遺物12 石仏 台座

石仏



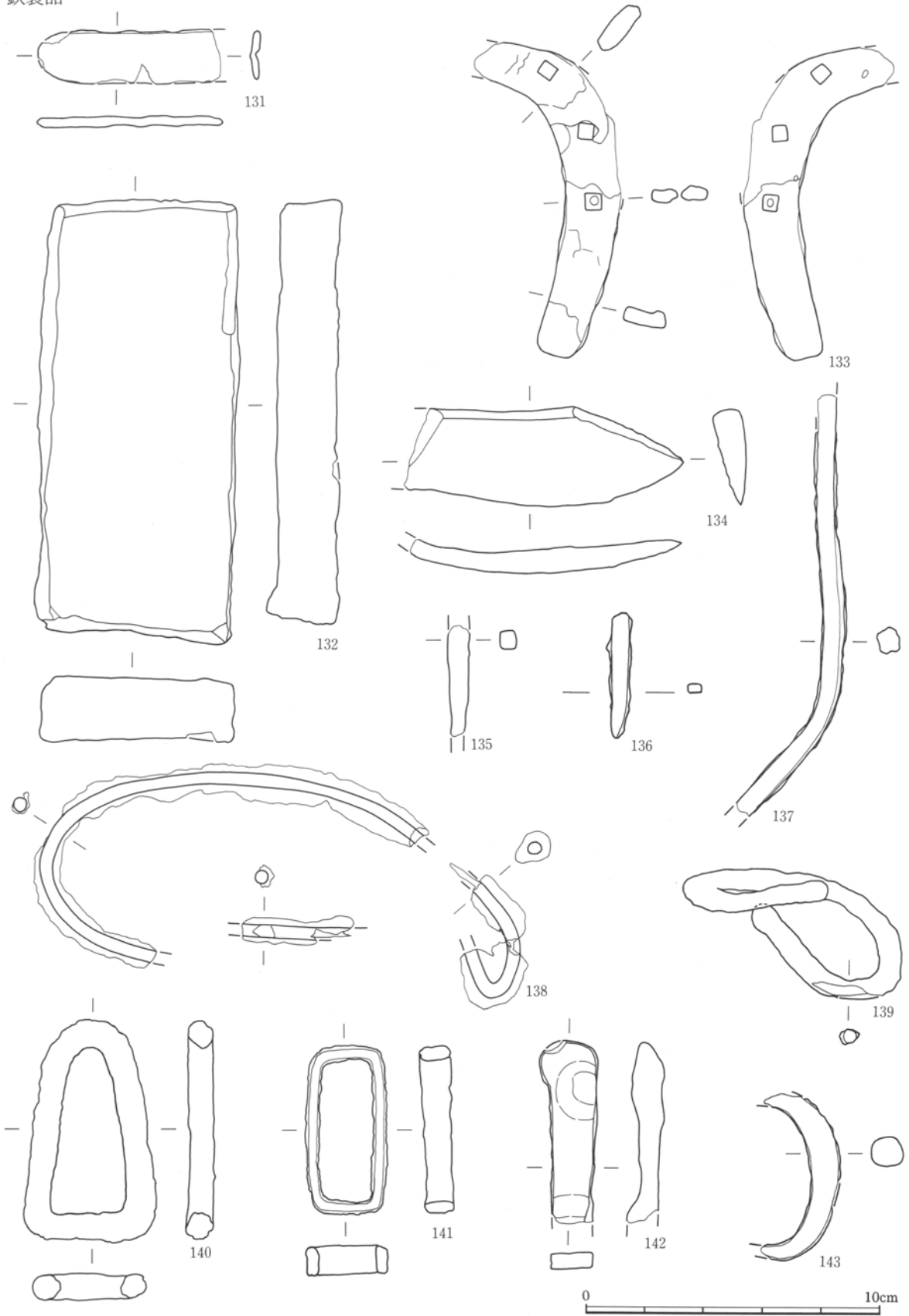
124(1/6)
0 20cm

鉄製品



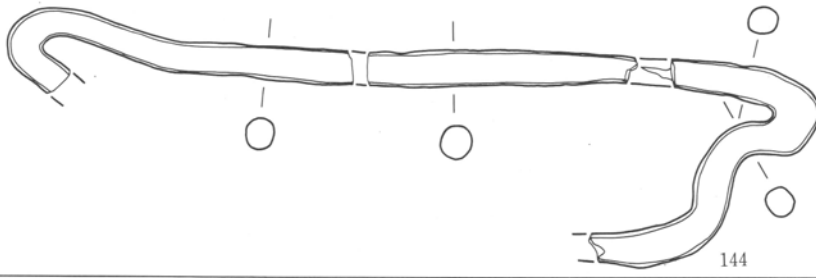
第59図 近世以降出土遺物13 石仏 鉄製品(火打ち金・鋏?)

鉄製品

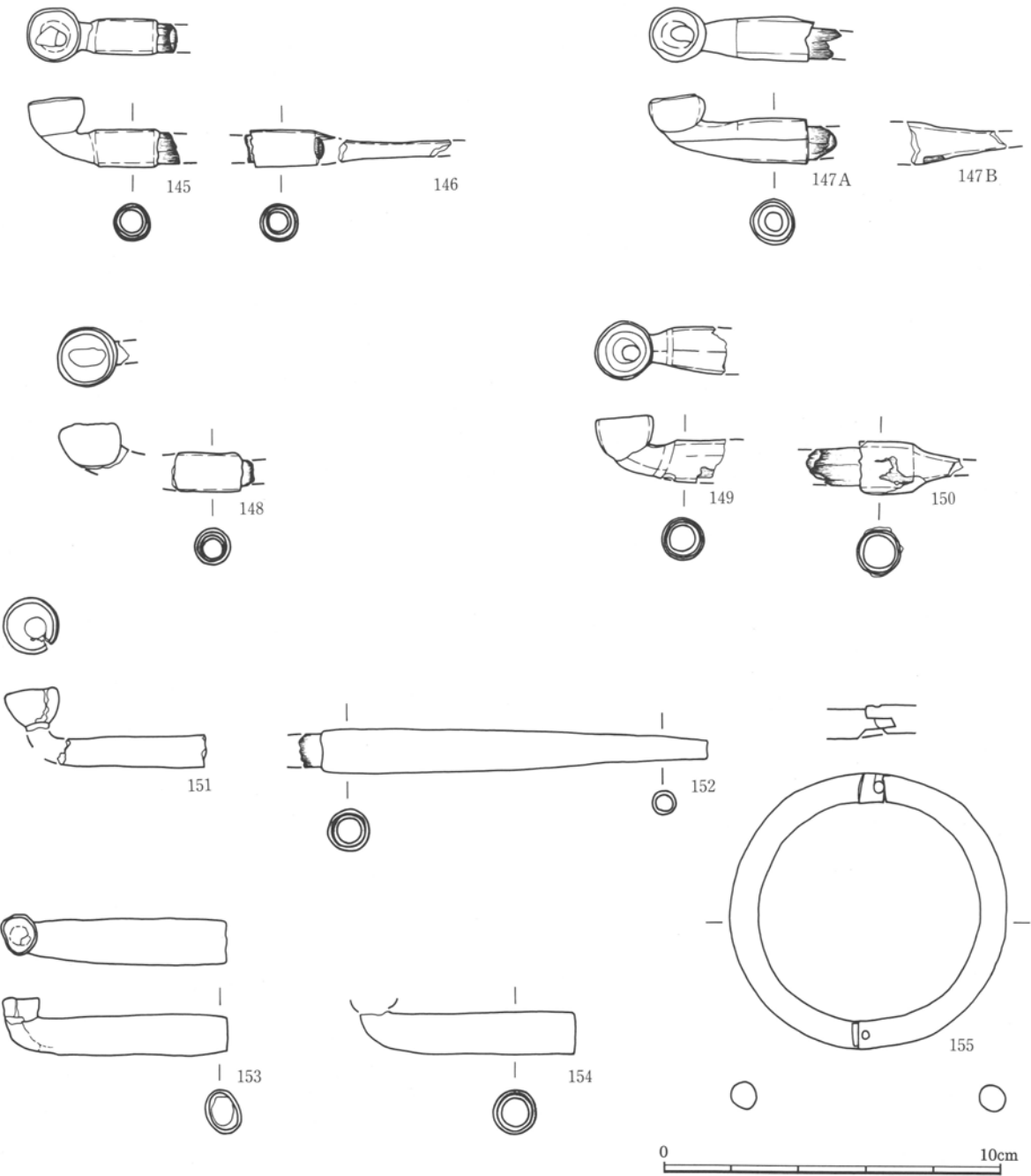


第60図 近世以降出土遺物14 鉄製品(刀子・蹄鉄・その他)

鉄製品

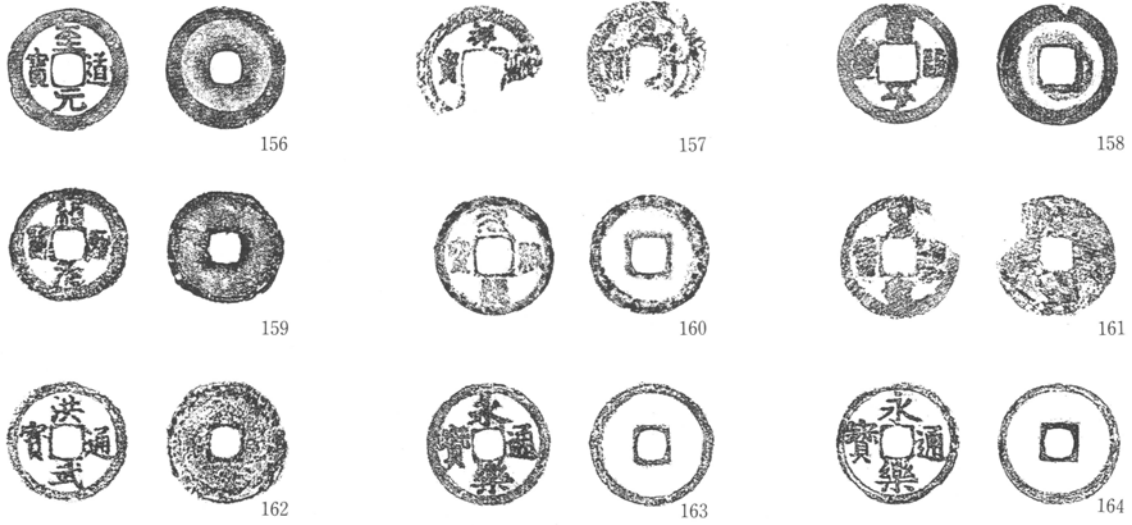


銅製品




第61図 近世以降出土遺物15 鉄製品 銅製品(煙管・不明)

銅錢 I・II




銅錢 III-A




第62図 近世以降出土遺物16 銅錢(北宋錢・明錢・寬永通寶)

銅錢 III-A

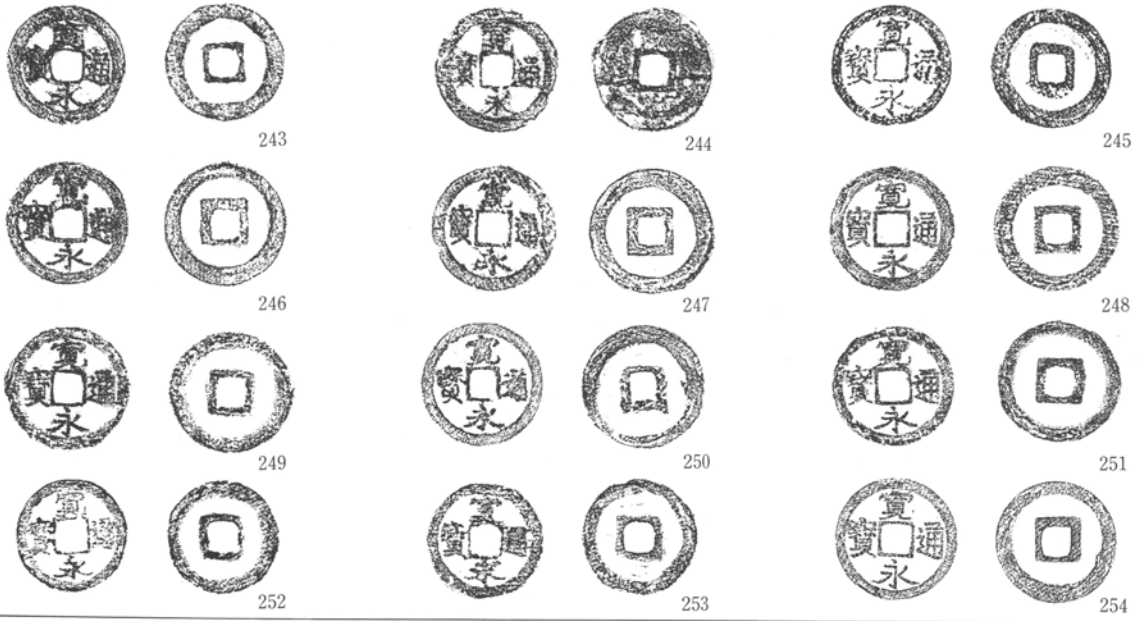


第63図 近世以降出土遺物17 銅錢(寬永通寶)




第64図 近世以降出土遺物18 銅錢(寛永通寶)


銅錢 III-A



銅錢 III-B-1

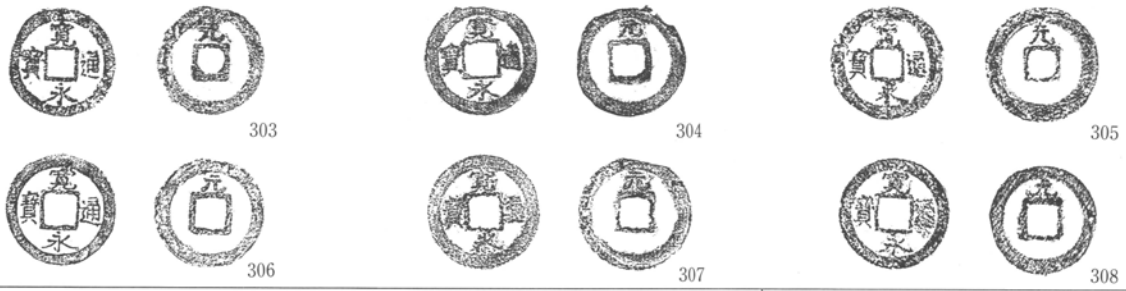


第65図 近世以降出土遺物19 銅錢(寬永通寶)



第66図 近世以降出土遺物20 銅錢(寬永通寶)

銅錢 III-B-2



銅錢 III-B-3



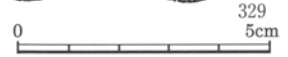
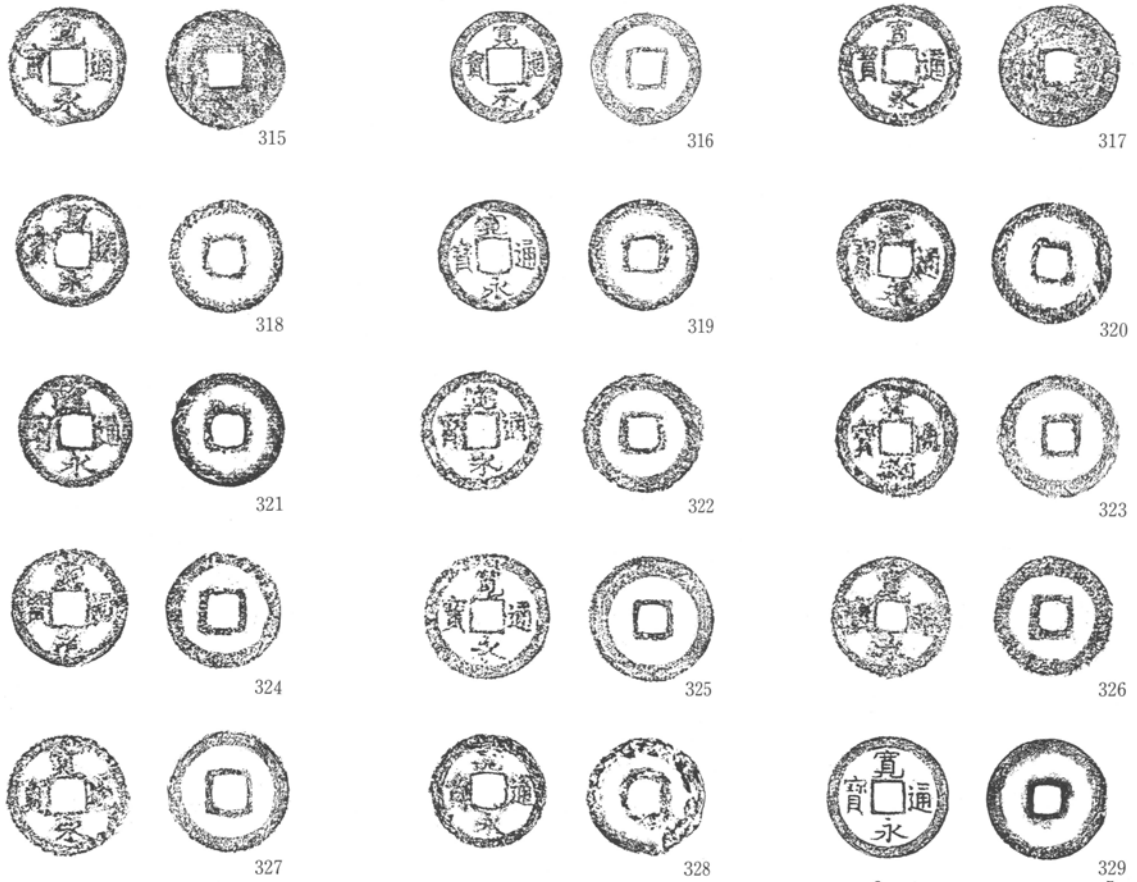
銅錢 III-B-4




銅錢 III-B-4



銅錢 III-B-5




第67図 近世以降出土遺物21 銅錢(寬永通寶)




第68図 近世以降出土遺物22 銅錢(寬永通寶)

銅錢 III-B-5




第69図 近世以降出土遺物23 銅錢(寛永通寶)




第70図 近世以降出土遺物24 銅錢(寬永通寶)

銅錢 III-B-5




第71図 近世以降出土遺物25 銅錢(寬永通寶)




第72図 近世以降出土遺物26 銅錢(寬永通寶)

銅錢 III-B-5




第73図 近世以降出土遺物27 銅錢(寬永通寶)




第74図 近世以降出土遺物28 銅錢(寛永通寶)

銅錢 III-B-5




第75図 近世以降出土遺物29 銅錢(寛永通寶)



第76図 近世以降出土遺物30 銅錢(寬永通寶)

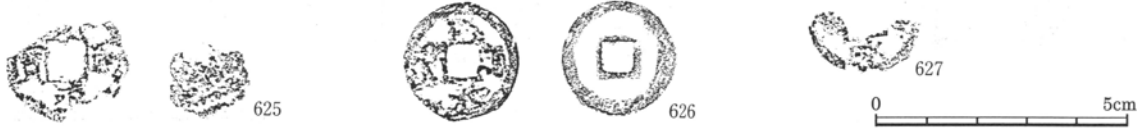
銅錢 III-B-5



銅錢 III-B-6



銅錢 III-B-7

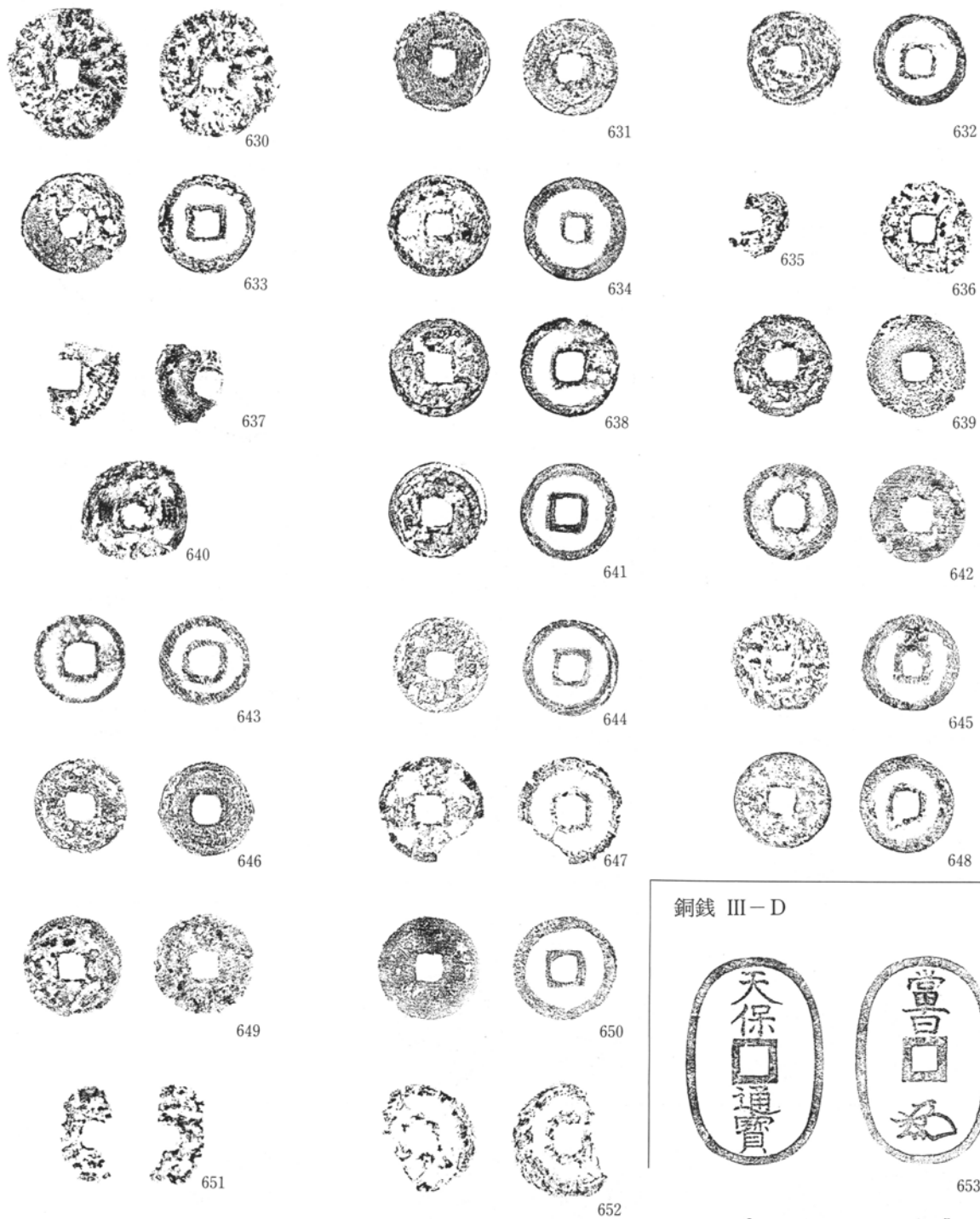


第77図 近世以降出土遺物31 銅錢(寬永通寶)

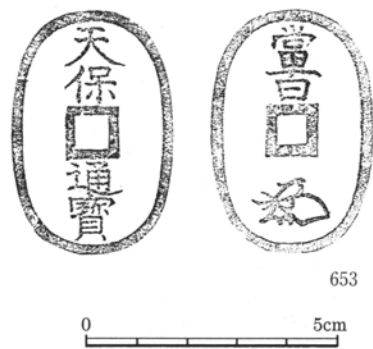
銅錢 III-B-7



銅錢 III-C

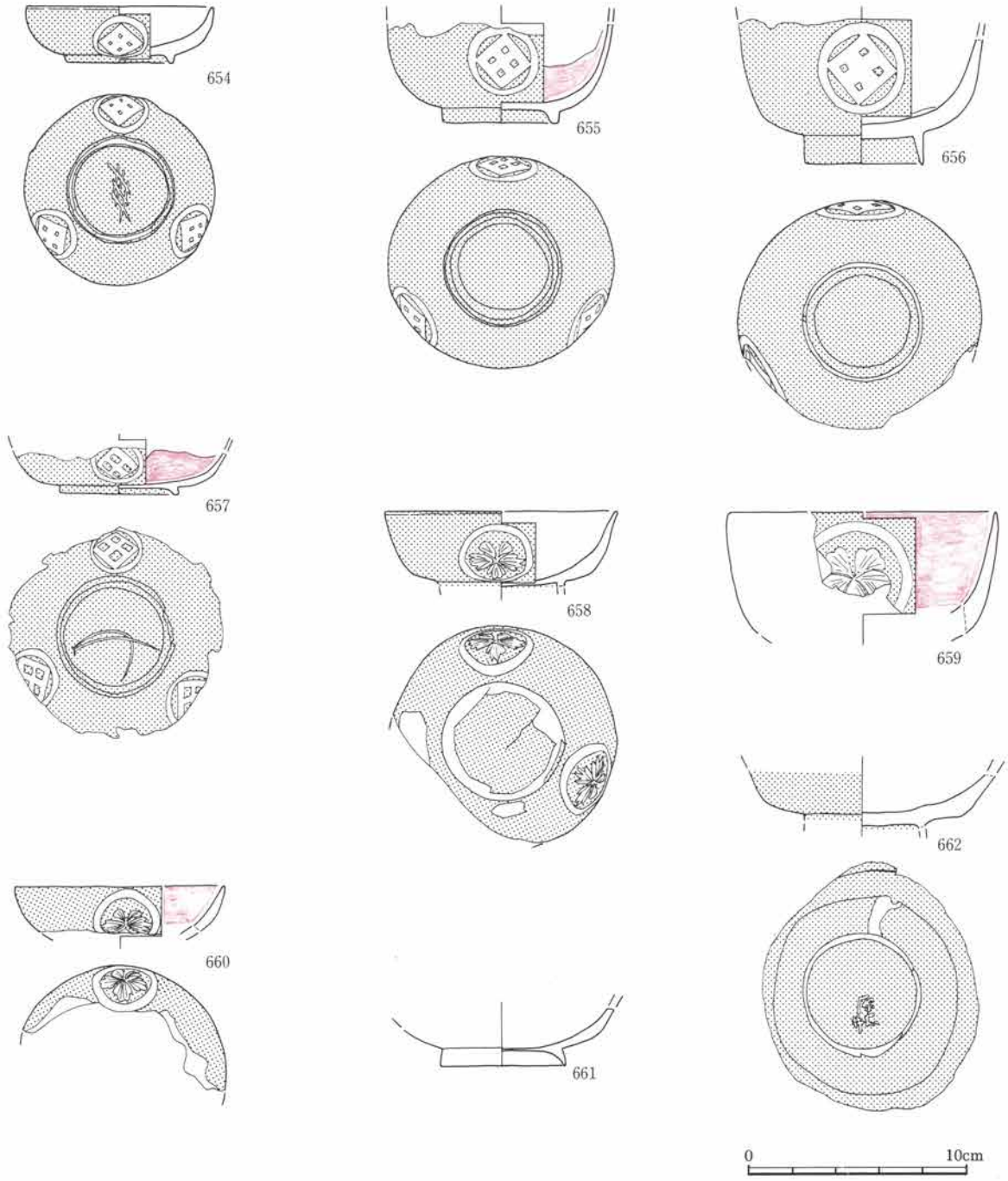


銅錢 III-D




第78図 近世以降出土遺物32 銅錢(寛永通寶・不明・天保通寶)

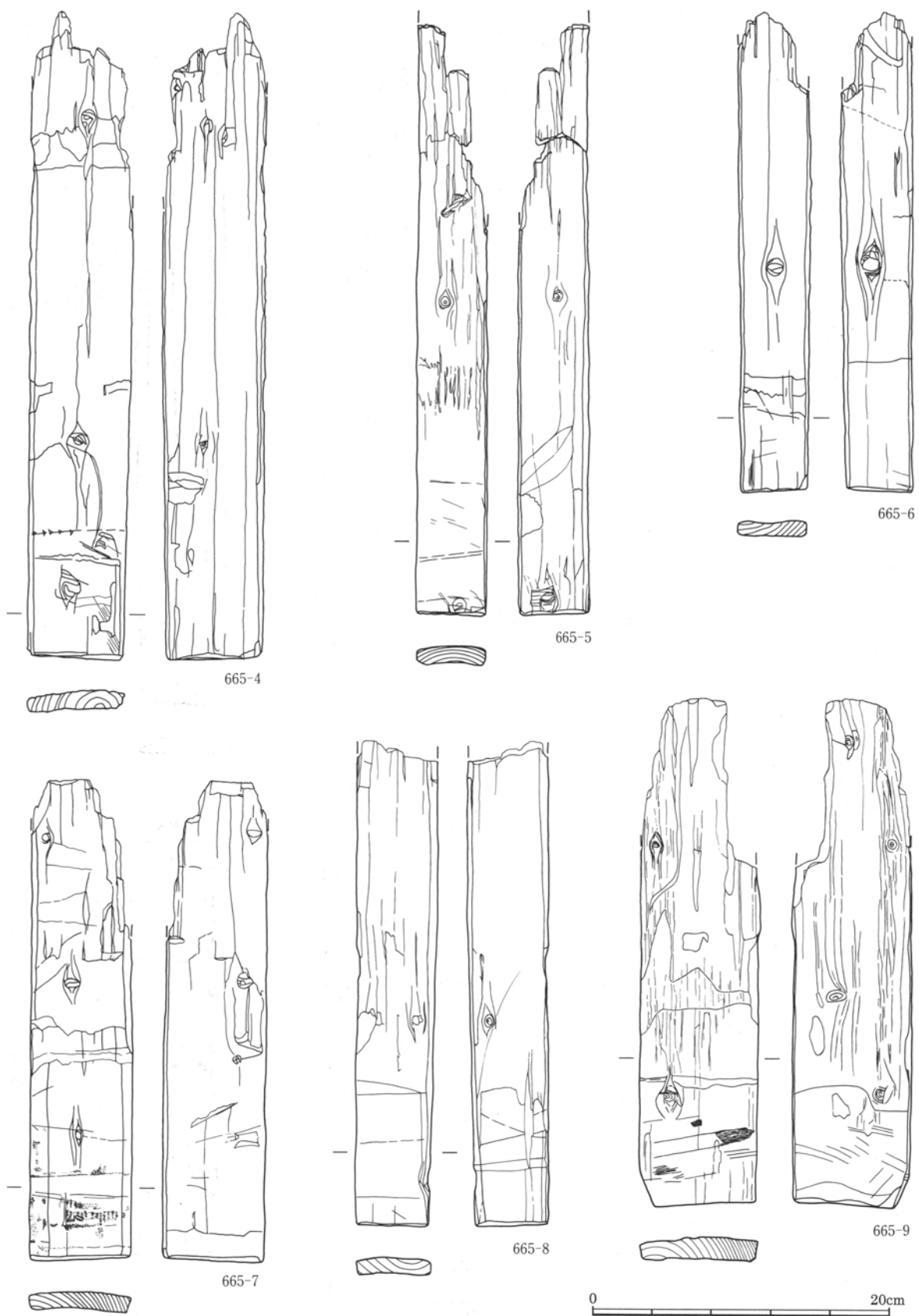
木製品



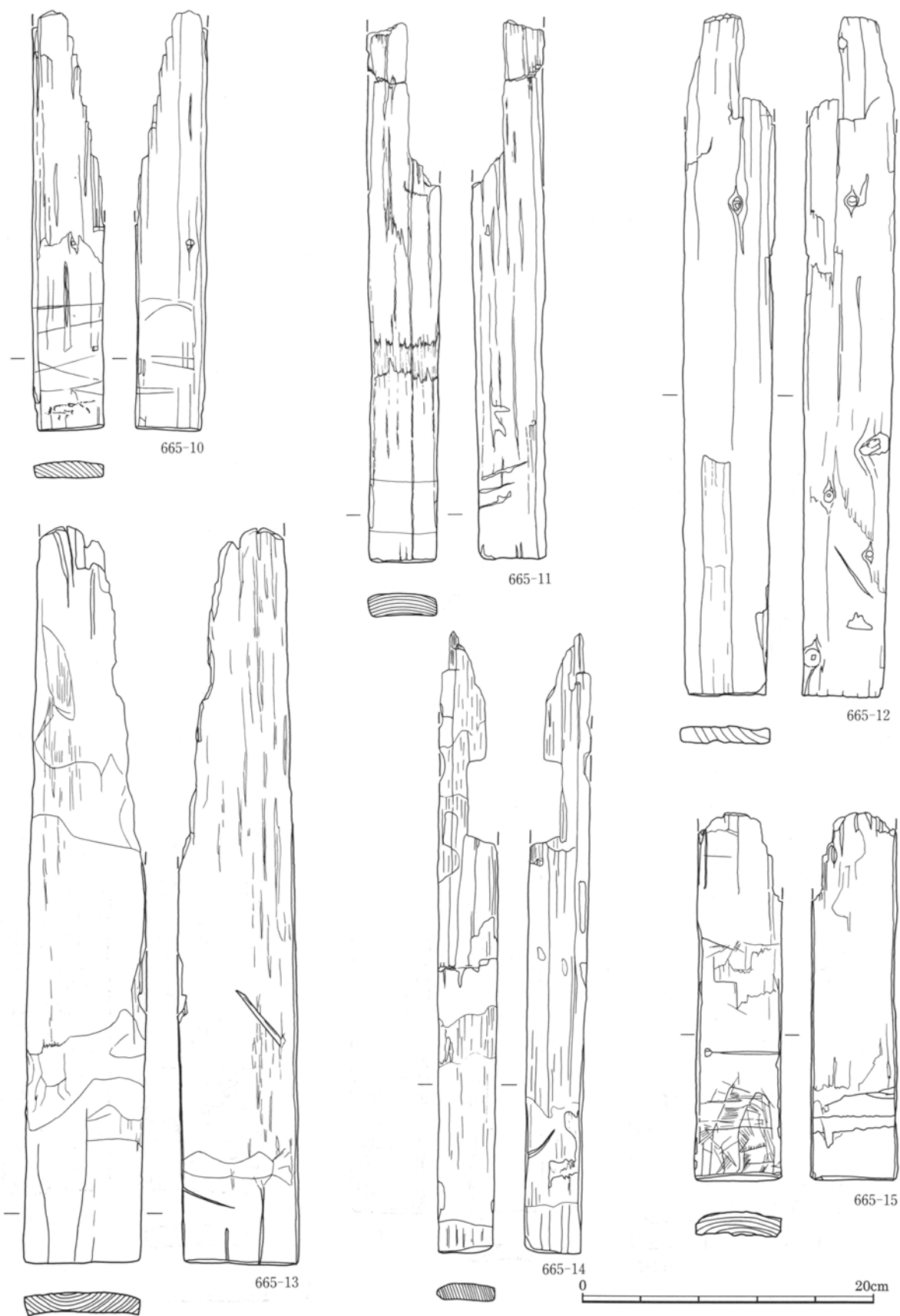
第79図 近世以降出土遺物33 木製品(漆器碗・扇子)



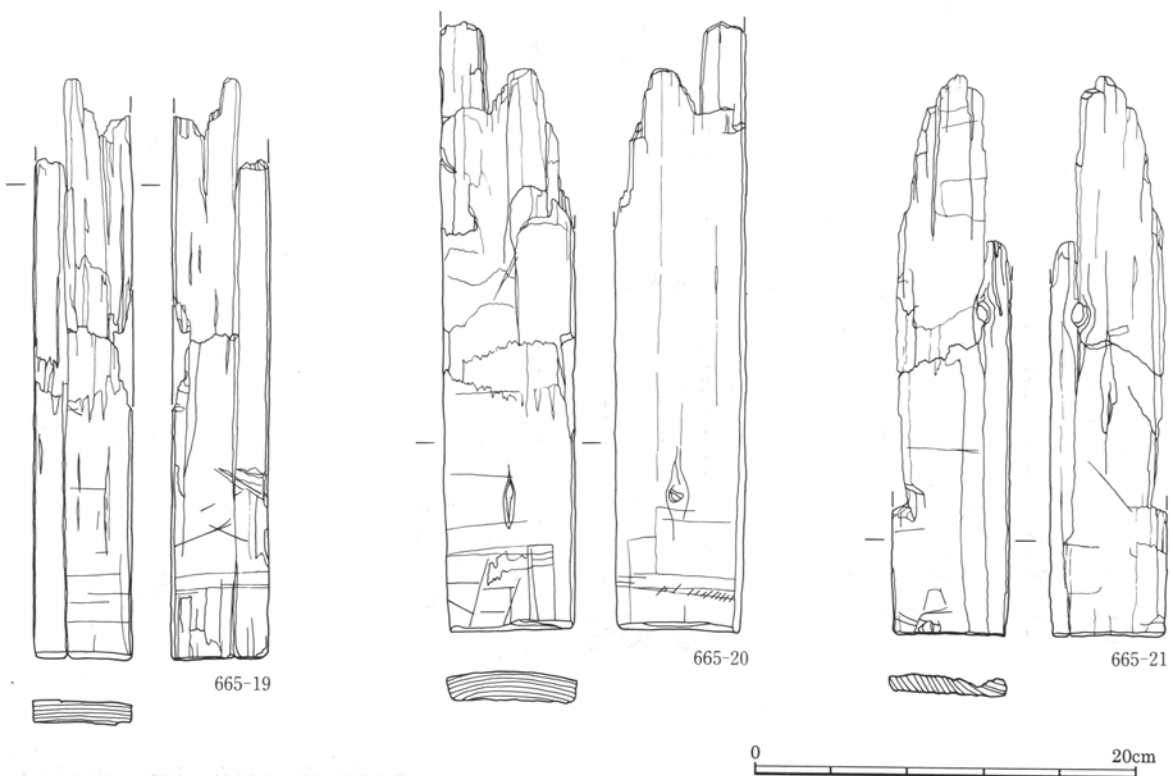

第80図 近世以降出土遺物34 木製品(膳?・桶側板)



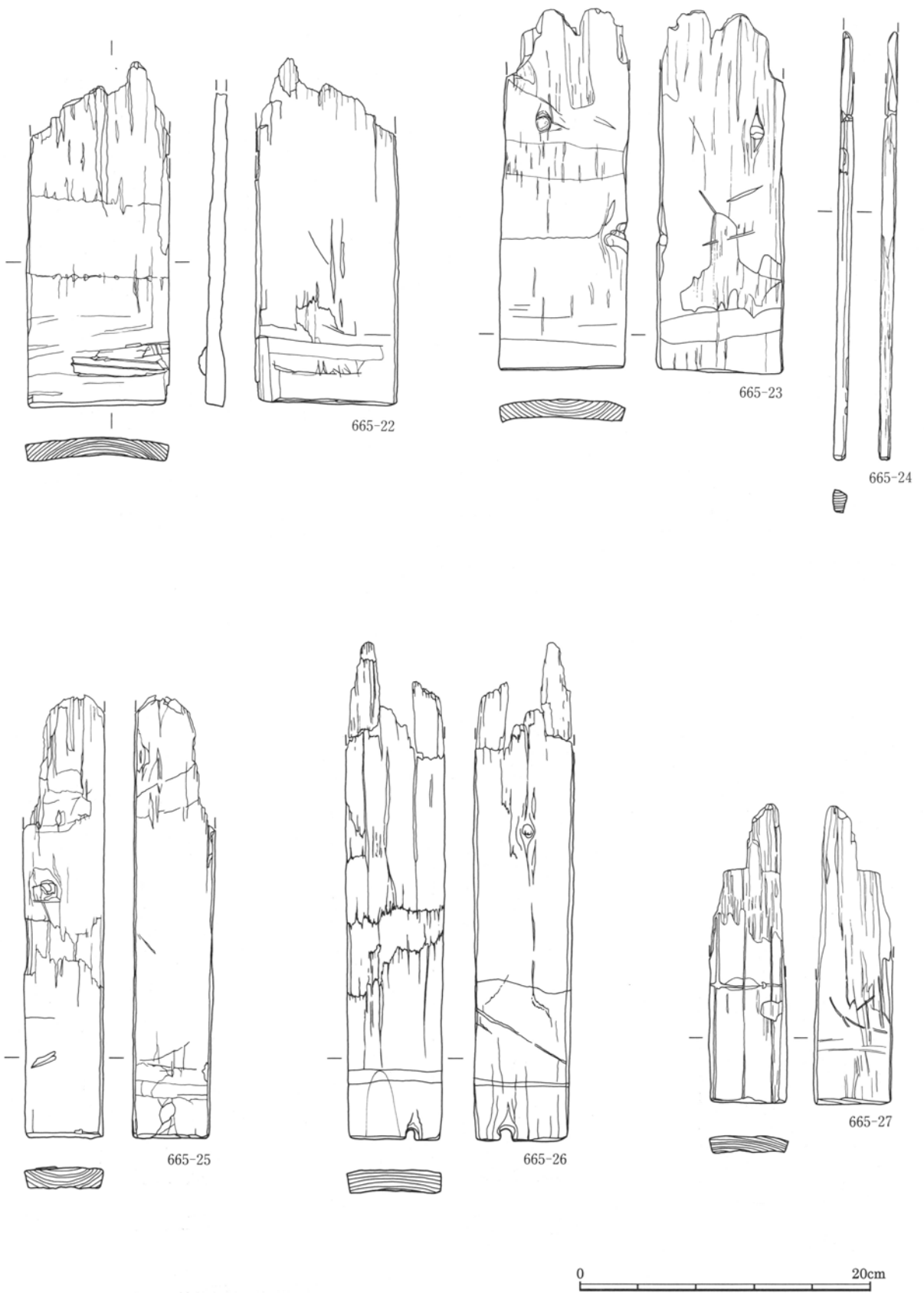
第81図 近世以降出土遺物35 木製品(桶側板)



第82図 近世以降出土遺物36 木製品(桶側板)



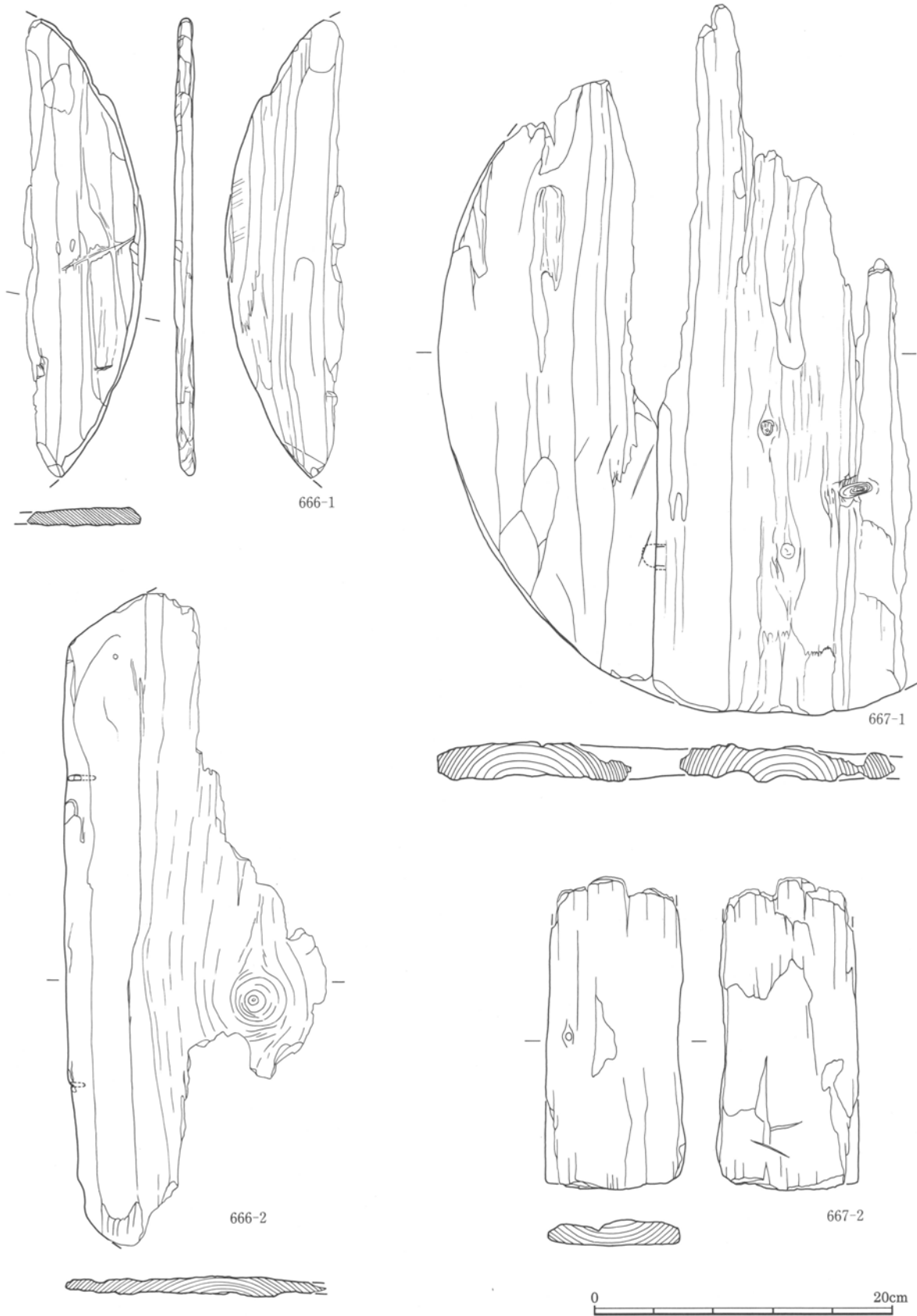
第83図 近世以降出土遺物37 木製品(桶側板)




第84図 近世以降出土遺物38 木製品(桶側板)



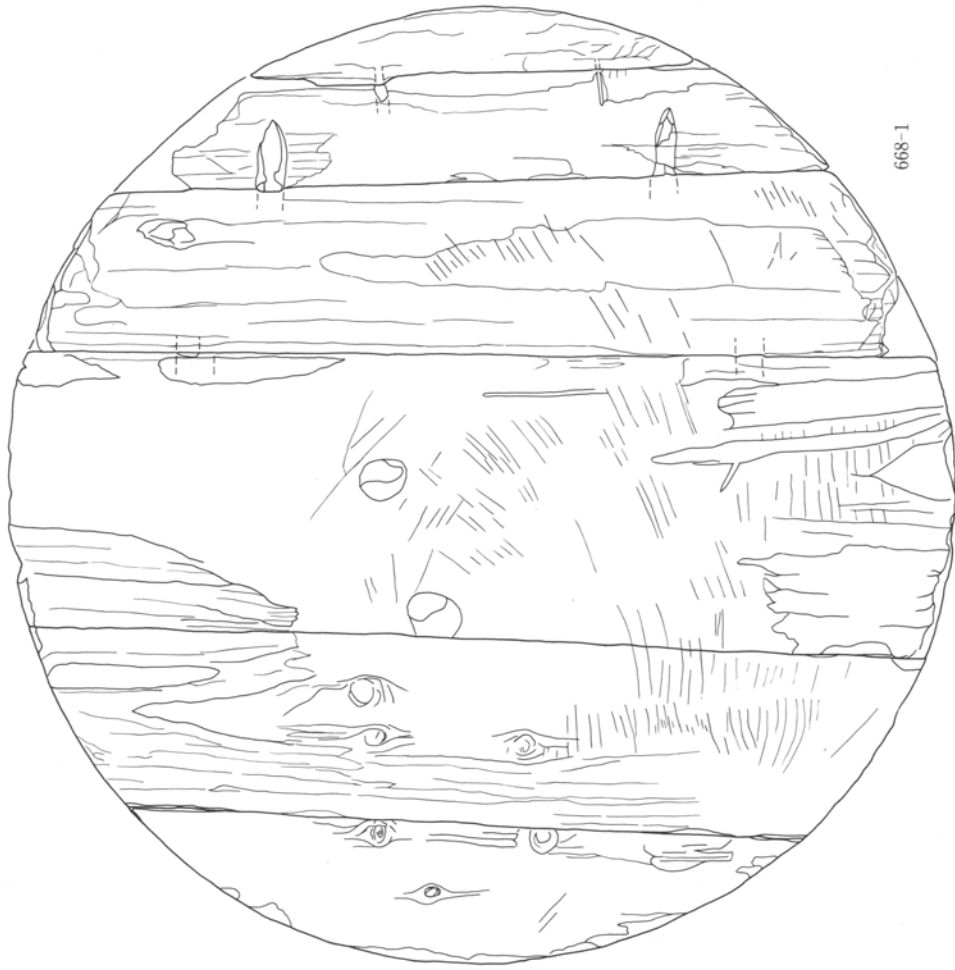
第85図 近世以降出土遺物39 木製品(桶底板・側板)



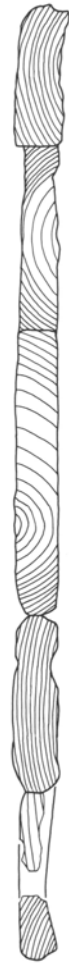

第86図 近世以降出土遺物40 木製品(桶底板・側板)



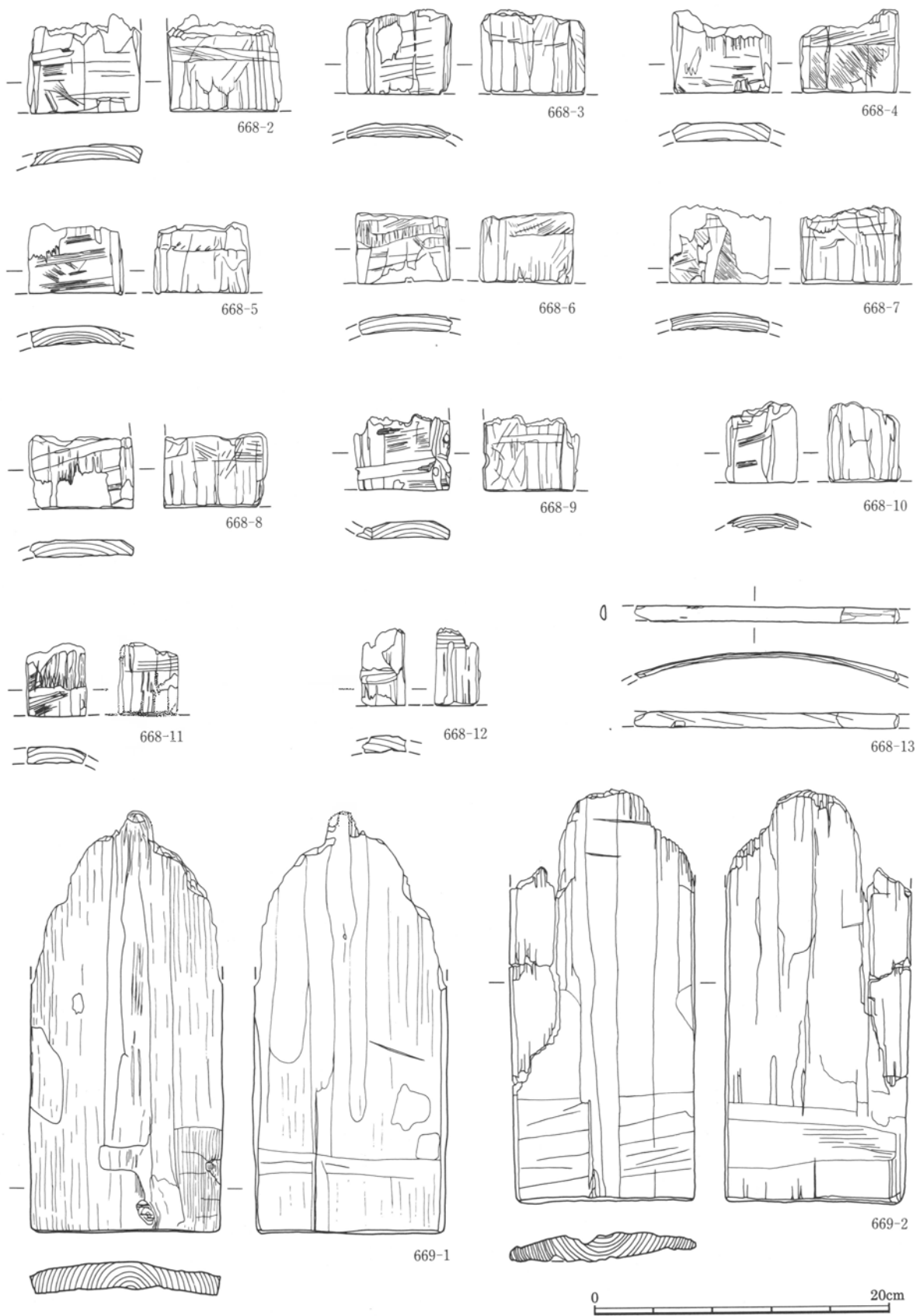
第87図 近世以降出土遺物41 木製品(桶側板)




668-1




第88図 近世以降出土遺物42 木製品(桶底板)



第89図 近世以降出土遺物43 木製品(桶側板)

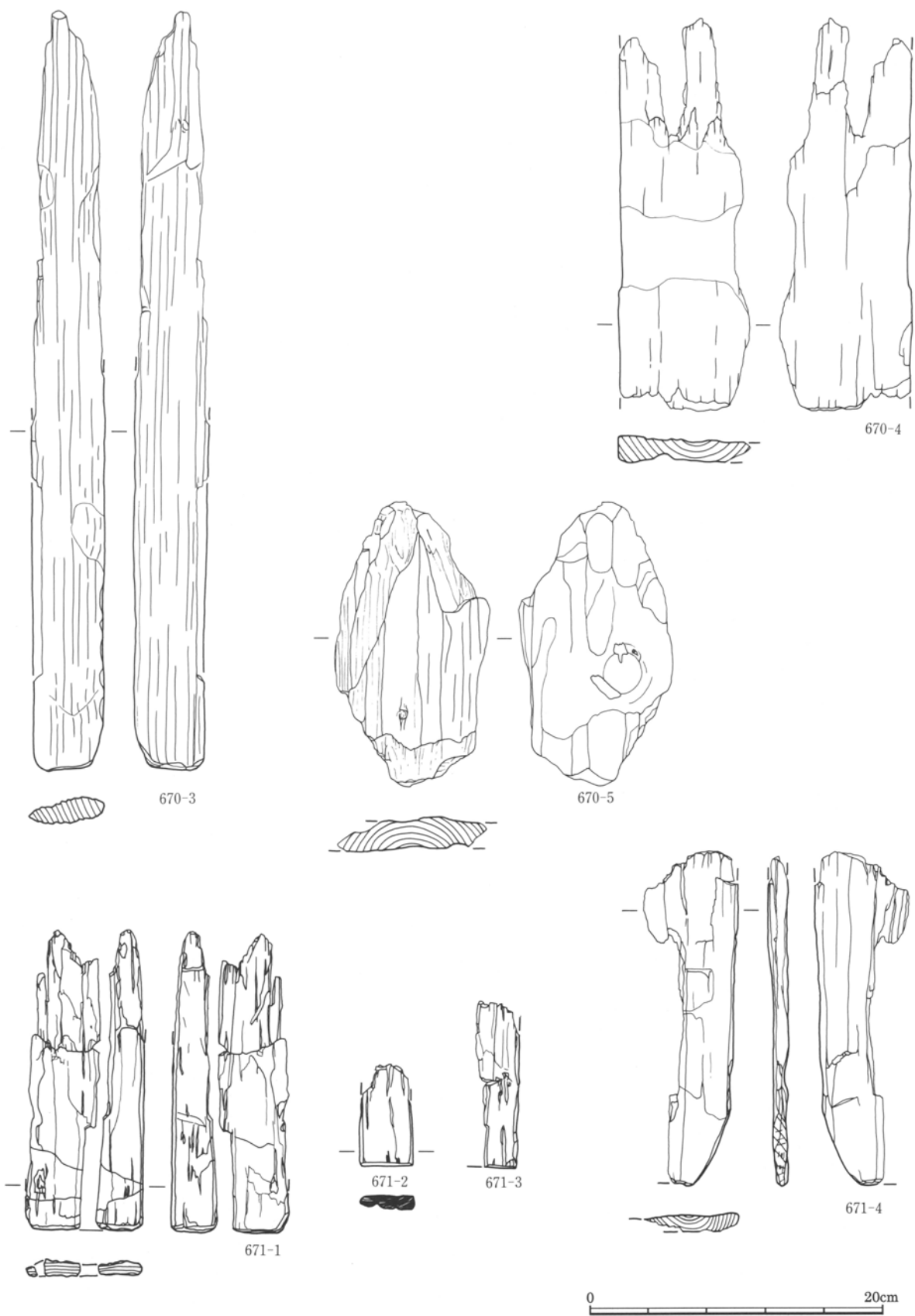


第90図 近世以降出土遺物44 木製品(桶側板)

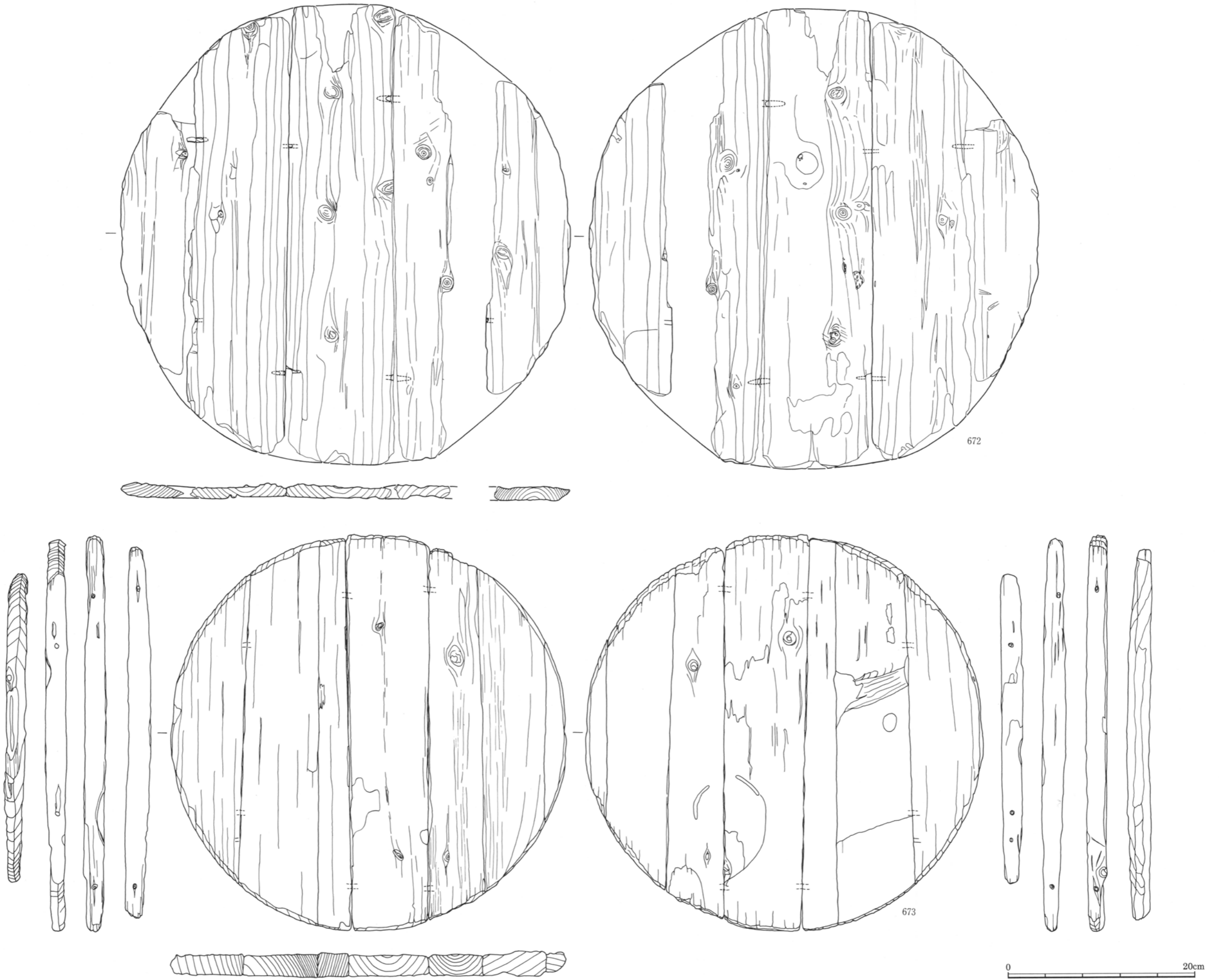




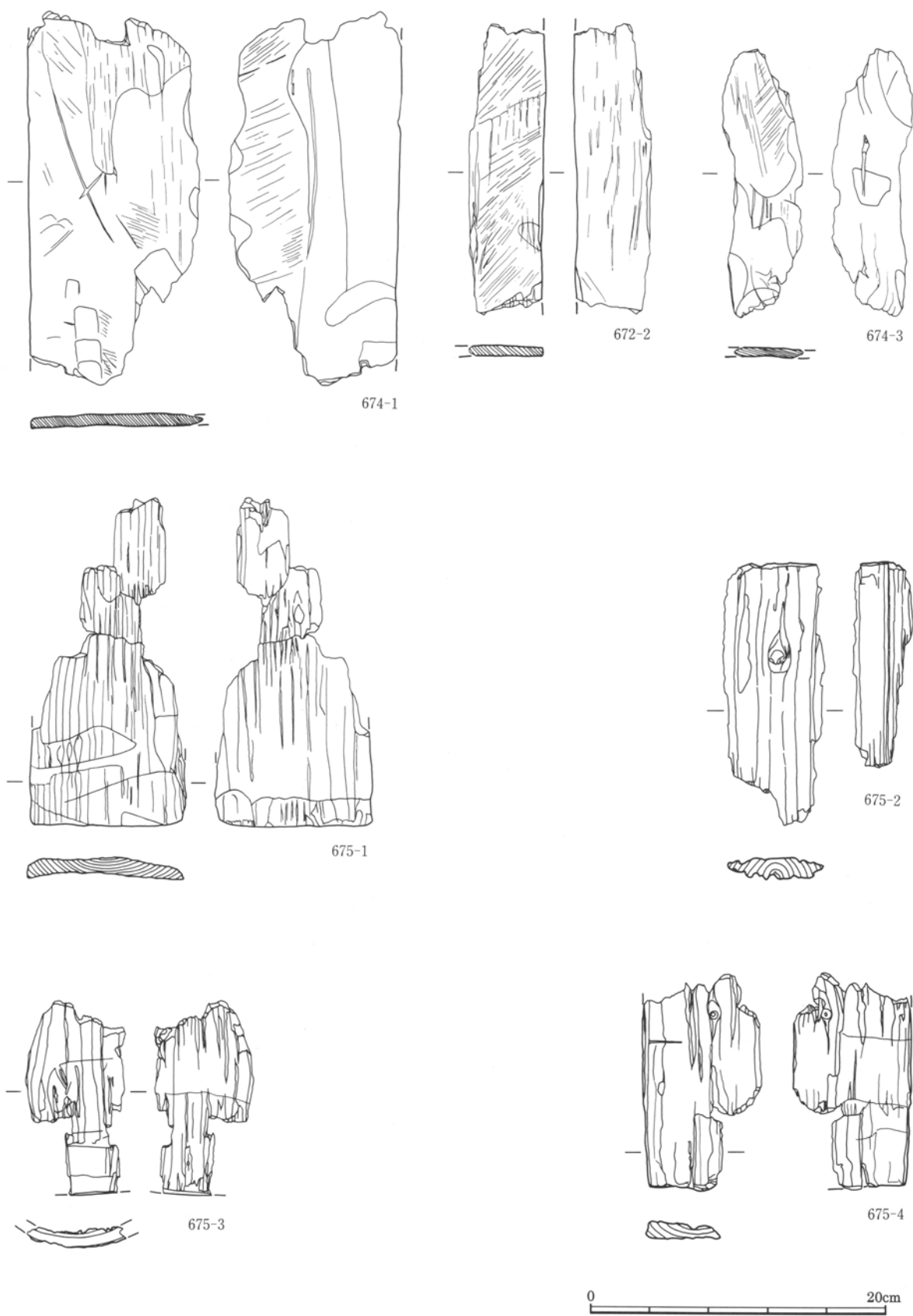
第92図 近世以降出土遺物46 木製品(桶側板)



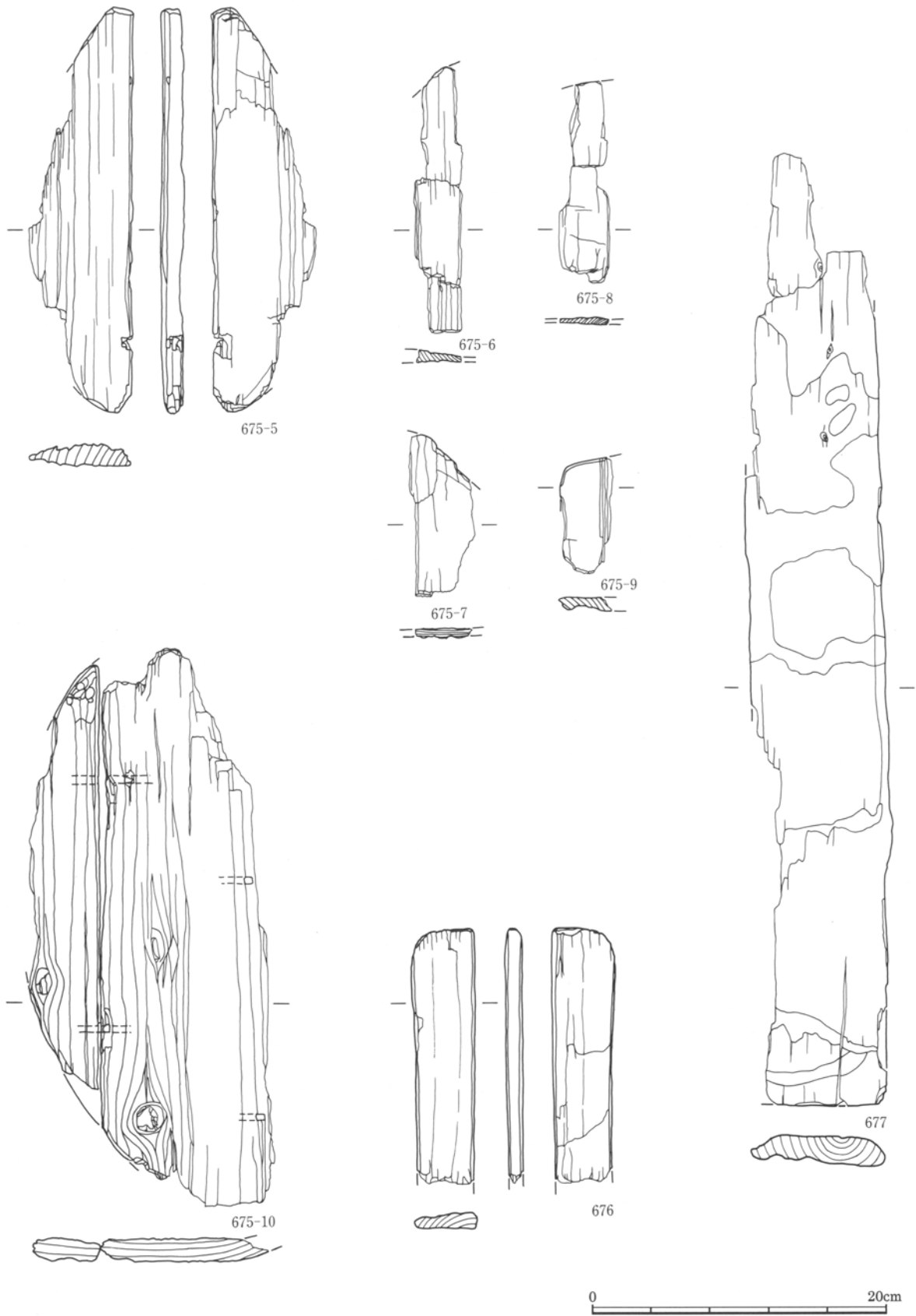
第93図 近世以降出土遺物47 木製品(桶底板・側板)




第94図 近世以降出土遺物48 木製品(桶底板)



第95図 近世以降出土遺物49 木製品(桶側板)



第96図 近世以降出土遺物50 木製品(桶底板・側板)

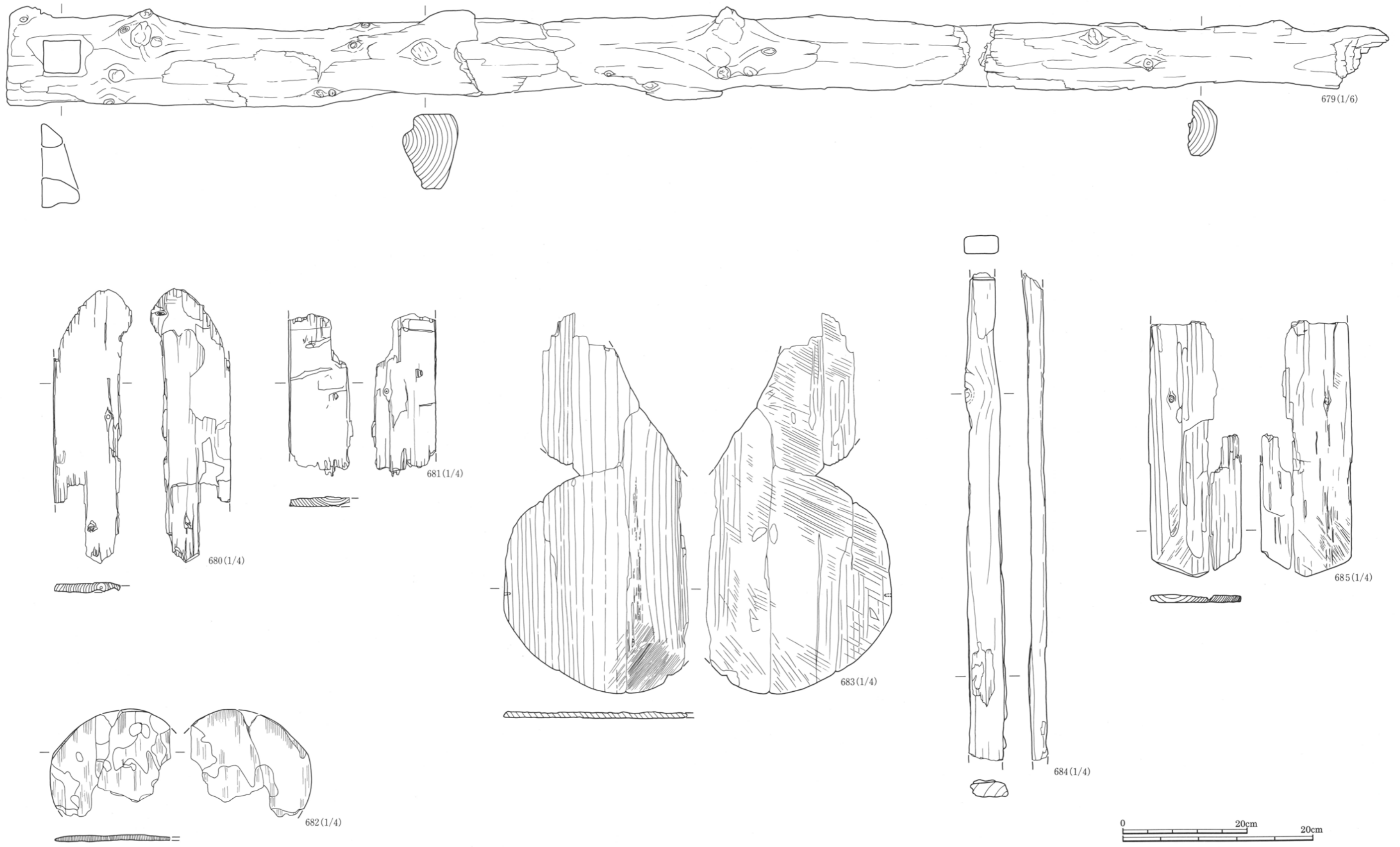


0 20cm

第97図 近世以降出土遺物51 木製品(桶底板)

近世以降土器・陶磁器観察表

No	種別	出土位置	口径	色調表	色調裏	焼成	調整	分類	備考
	器種	残存率	底径 高さ			胎土			
1	陶器	55号溝		オリーブ黄 5Y8/3	灰白 2.5Y7/1	良好	ロクロ調整 付け高台 外面回転篋削り	I B 1	瀬戸美濃 18世紀 中以降
	碗	底部1/4	(4.0) [2.9]			細 細砂・粗砂・白色細粒を少量含む			
2	陶器	214号土坑	(9.5)	灰 7.5Y4/1	灰 7.5Y4/1	良好	ロクロ調整 鉄釉系	I B 1	瀬戸美濃系 時期 不明
	碗	口縁部1/4	[3.7]			細 細砂を中量含む			
3	陶器	As-B下		灰黄褐 (胎土) 10YR 4/2		良好	ロクロ調整 付け高台？ 底部回転篋削り 灰釉	I B 1	瀬戸美濃 18世紀 中以降
	碗	底部	5.8 [2.0]			細 細砂・粗砂を少量含む			
4	陶器	224号土坑	8.2	黒褐 10Y R3/2	黒褐 10YR 3/2	良好	ロクロ調整 削り出し高台(?)	I B 1	瀬戸美濃系 時期 不明
	碗	1/4	[3.7]			細 細砂を中量含む			
5	陶器	186号土坑	6.3	明オリーブ灰 2.5GY 7/1	明オリーブ灰 2.5GY 7/1	良好	ロクロ調整 付け高台 外面回転篋削り	I B 1	瀬戸美濃 18世紀 中以降
	碗	完形	3.7 4.1			細 細砂・粗砂・礫を少量含む			
6	陶器	As-B下		暗オリーブ 5Y4/3 (釉)		良好	ロクロ調整 高台は削り出し しか	I B 1	瀬戸美濃系 時期 不明
	碗	底部	5.9 [1.7]			細 細砂・黒色細粒を少量含む			
7	陶器	As-B下		黒褐 10YR 3/1 (釉)		良好	ロクロ調整 高台は削り出し しか	I B 1	瀬戸美濃系 時期 不明
	碗	底部	5.3 [1.5]			細 細砂・粗砂を少量含む			
8	陶器	219号土坑	18.1	灰白 2.5GY 8/1	灰白 2.5GY 8/1	良好	ロクロ調整 付け高台？ 底部回転篋削り 灰釉	I B 1	瀬戸美濃 灰釉？ 17世紀中～後半
	碗	完形	3.6 6.0			細 細砂・粗砂を少量含む			
9	陶器	223号土坑	6.6	淡黄 2.5Y8/3	浅黄 2.5Y7/4	良好	ロクロ調整(右) 削り出し 高台 体部～底部回転篋削り 鉄釉系	I B 1	瀬戸美濃 18世紀 末 施釉部 明黄褐 2.5Y7/6
	碗	ほぼ完形	4.1 3.7			細 細砂・粗砂・礫を中量含む			
10	陶器	E区表土		灰白 5Y8/1	灰白 7.5Y7/1	良好	ロクロ調整 底部回転篋削り 後高台貼り付けか？ 長石釉？	I B 1	瀬戸美濃 17世紀
	碗	体部～底部 1/3	(3.7) [3.9]			細 細砂を少量含む			
11	陶器	As-A下		淡黄 2.5Y8/3	にぶい黄 2.5Y6/4	良好	ロクロ調整 削り出し高台 外面体部～底部下半回転篋削り 鉄釉？	I B 1	瀬戸美濃？ 鉄 釉？
	碗	底部1/4	8.0 [4.6]			中 細砂・粗砂・礫を少量含む			
12	陶器	200号土坑		灰白 5Y8/1	灰白 7.5Y7/1	良好	ロクロ調整 削り出し高台 底部回転篋削り 灰釉	I B 1	瀬戸美濃 18世紀 初頭
	碗か鉢	体部～底部	(6.1) [2.6]			中 細砂・粗砂を中量含む			
13	陶器	264号土坑		オリーブ灰 2.5GY 6/1	明オリーブ灰 2.5GY 7/1	良好	ロクロ調整 陶胎染付	I B 2	波佐見系 18世紀
	碗	底部1/5	5.0 [3.0]			細 細砂を微量含む			
14	陶器	132号溝		オリーブ灰 2.5GY 6/1	明オリーブ灰 2.5GY 7/1	良好	ロクロ調整 陶胎染付 貫入あり	I B 2	肥前系 近世
	碗	底部	5.2 [3.9]			中 細砂を微量含む			
15	陶器	138号土坑	(11.8)	明緑灰 7.5GY 6/1	明緑灰 7.5GY 8/1	良好	ロクロ調整 陶胎染付	I B 2	肥前系 近世
	碗	口縁部～体部 1/5	[5.1]			中 細砂を極微量含む			
16	陶器	E区表土	11.0	灰白 5Y8/2	灰白 5Y8/2	良好	ロクロ調整 貫入あり 陶胎染付	I B 2	肥前系 近世
	碗	口縁部1/5	[3.2]			細			
17	磁器	196号土坑	7.7	灰白	灰白	良好	ロクロ調整 染付	I B	肥前 17世紀末～ 18世紀前半
	碗	完形	3.0 4.2			細			
18	磁器	208号土坑	10.7	灰白	灰白	良好	ロクロ調整 染付 裏銘 「大明年製」	I B	有田 1660～1680 1670年代か？
	碗	完形	4.4 6.0			細			
19	磁器	229号溝	9.8	灰白	灰白	良好	ロクロ調整 染付	I B	肥前染付 18世紀 前半
	碗	3/4	2.9 4.9			細			



第98図 近世以降出土遺物52 木製品(その他)

No	種別	出土位置	口径	色調表	色調裏	焼 成	調 整	分 類	備 考
	器種	残存率	底径 高さ			胎 土			
20	磁器	218号土坑	10.0	灰白	灰白	良好	ロクロ調整 染付 裏銘 「大明年製」草書体	I B	波佐見系 18世紀 後半
	碗	完形	3.9			細			
			5.2						
21	磁器	229号溝		灰白	灰白	良好	ロクロ調整 染付	I B	肥前系 近世
	碗	底部	3.7			細			
			[1.7]						
22	磁器	As-B下	(12.8)	灰白 5GY8/1	灰白	良好	ロクロ調整 染付	I B	肥前 近世
	碗	口縁～底部 1/6	(4.4)			細			
			6.3						
23	磁器	As-A混	(20.3)	灰白	灰白	良好	ロクロ調整 染付	I B	肥前系 近世
	碗	1/8	(6.0)			細			
			4.0						
24	磁器	As-B下	(6.4)	灰白	灰白	良好	ロクロ調整 染付	I B	肥前 近世
	碗	1/6				細			
			[4.7]						
25	磁器	As-B下		灰白 10Y8/1	灰白 2.5GY 8/1	良好	ロクロ調整 染付	I B	肥前系 近世
	碗	底部1/3	(4.4)			細			
			[3.3]						
26	磁器	197号土坑	5.6	灰白	灰白	良好	ロクロ調整 白磁?	III A	肥前 18世紀
	小杯	完形	2.6			細			
			1.9						
27	磁器	204号土坑	4.0	灰白	灰白	良好	ロクロ調整 白磁?	III B	肥前
	小杯	完形	2.0			細			
			2.3						
28	陶器	199号土坑	8.1	にぶい黄 橙 10YR 7/2	灰オリー ブ 7.5Y5/3	良好	ロクロ調整(右?) 体部～ 底部回転篋削り 鉄釉 焼 成時に粘土塊付着	II B 1	瀬戸美濃 18世紀 末
	皿	ほぼ完形	3.7			細 細砂を微量含む			
			2.0						
29	陶器	176号土坑	(11.1)			良好	ロクロ調整 体部下半回転 篋削り 灰釉?	II B 1	瀬戸美濃系? 時 期不明
	皿	口縁部～体部 破片				細 細砂を微量含む			
			[3.0]						
30	陶器	206号土坑	(11.1)	淡黄 2.5Y8/3	淡黄 2.5Y8/3	良好	ロクロ調整 体部下半回転 篋削り 灰釉系 鉄絵か	II B 1	瀬戸美濃 17世紀 中
	皿	口縁部破片				細 細砂を極微量含む			
			[1.6]						
31	陶器	40号溝	(11.2)	灰白 (胎土) 5Y7/2		良好	ロクロ調整 削り出し高台 体部下半～底部回転篋削り	II B 1	
	皿	1/3	(7.0)			細 細砂・粗砂を少量含 む			
			1.8						
32	陶器	205号土坑	(13.0)	灰白 5Y8/2	灰白 5Y8/2	良好	ロクロ調整 体部下半回転 篋削り 灰釉系	II B 1	瀬戸美濃 時期不 明
	皿	口縁部1/4				細 細砂を微量含む			
			[2.6]						
33	陶器	表土	12.8	灰白 5Y7/2	浅黄 5Y7/3	良好	ロクロ調整 灰釉?	II B 1	瀬戸美濃 灰釉? 17世紀中～後半
	皿	口縁部1/8				細 細砂を微量含む			
			[2.7]						
34	陶器	146号溝	12.0	灰白 5Y8/2	浅黄 5Y7/3	良好	ロクロ調整 削り出し高台 底部～体下半回転篋削り	II B 1	瀬戸美濃 灰釉17 世紀中～後半
	皿	1/10	6.7			中 細砂・粗砂を少量含 む			
			2.4						
35	陶器	156号溝	11.2	淡黄 5Y8/3	淡黄 5Y8/3	良好	ロクロ調整 削り出し高台 長石釉?	II B 1	瀬戸美濃 長石 釉? 17世紀末 ～18世紀初
	皿	1/4	6.0			中 細砂・粗砂を少量含 む			
			2.3						
36	陶器	246号土坑	13.1	灰白 10Y8/1	灰白 7.5Y7/2	良好	ロクロ調整(右) 削り出 し高台 外面体部～底部回 転篋削り 内面底部重ね焼 き痕あり 灰釉系	II B 1	瀬戸美濃 17世紀 中～17世紀後半
	皿	完形	6.8			細 細砂・粗砂を微量含 む			
			3.0						
37	陶器	223号土坑	12.7	明オリー ブ灰 5GY7/1	明オリー ブ灰 5GY7/1	良好	ロクロ調整(右) 削り出 し高台 外面体部～底部回 転篋削り 内面底部輪丸 重ね焼き痕あり 灰釉系	II B 1	瀬戸美濃 17世紀 中～17世紀後半
	皿	完形	6.7			細 細砂・粗砂を少量含 む			
			3.4						
38	陶器	152号溝		淡黄 7.5Y8/3	淡黄 7.5Y8/3	良好	ロクロ調整 削り出し高台 か 灰釉?	I B 1	瀬戸美濃 灰釉? 17世紀中～後半
	碗	底部1/4	7.4			中 細砂を微量含む			
			[2.1]						

No	種別	出土位置	口径	色調表	色調裏	焼 成	調 整	分 類	備 考
	器種	残存率	底径 高さ			胎 土			
39	陶器	234号土坑		浅黄 5Y7/3	浅黄 5Y7/3	良好	ロクロ調整 削り出し高台 底部回転篋削り 灰釉	II B 1	瀬戸美濃 17世紀 中～17世紀後半
	皿	体部～底部 1/4	7.8 [1.7]			中 細砂・粗砂を少量含 む			
40	陶器	As-B下	(12.0)	灰白 (胎土)		良好	ロクロ調整 削り出し高台 体部下半～底部回転篋削り 内面に重ね焼き痕(とち ん?)あり	II B 1	
	皿	1/4	(7.6) 2.2	2.5Y8/2		中 細砂・粗砂を微量含 む			
41	陶器	As-B下	12.0	淡黄 2.5Y8/3	淡黄 2.5Y8/3	良好	ロクロ調整 灰釉 内面底 部に鉄絵?	II B 1	瀬戸美濃? 近世 ?
	皿	1/6	7.0 2.3			細 細砂を微量含む			
42	陶器	114号土坑	(10.0)	灰白 5Y8/1	灰白 5Y8/1	良好	ロクロ調整 削り出し高台 長石釉?	II B 1	瀬戸美濃 16世紀
	皿	口縁部～底部 1/5	(5.6) 2.1			中 細砂・粗砂を中量含 む			
43	陶器	138号土坑				良好	ロクロ調整 灰釉?	II B 3	産地不明 時期不 明
	皿	体部～底部 破片	(6.0) [1.8]			細 細砂を極微量含む			
44	陶器	220号土坑		灰黄 2.5Y6/2	浅黄 5Y7/8 (施釉)	良好	ロクロ調整 削り出し高台 底部回転篋削り 灰釉	II B 2	瀬戸美濃 17世紀 中～17世紀後半
	皿	底部1/4	5.9 [1.3]			細 細砂・粗砂を少量含 む			
45	陶器	40号溝		灰白 (胎土)		良好	ロクロ調整 底部回転篋削 り 削り出し高台 内面に 重ね焼き痕(とちん?)あり	II B 2	瀬戸美濃系 時期 不明
	皿	底部1/6	(16.5) [1.8]	5Y7/1		細 細砂を極微量含む			
46	磁器	208号土坑	13.6	灰白	灰白	良好	ロクロ調整 削り出し高台 内面底部輪丸 砂目積み 染付	II B	波佐見系 18世紀
	皿	3/4	4.9 3.6			細			
47	磁器	208号土坑	12.6	灰白	灰白	良好	ロクロ調整 削り出し高台 内面底部輪丸 砂目積み 染付	II B	波佐見系 18世紀
	皿	完形	4.6 3.7			細			
48	磁器	244号土坑	12.0	灰白	灰白	良好	ロクロ調整 削り出し高台 内面底部輪丸 砂目積み 染付	II B	波佐見系 18世紀
	皿	完形	4.2 3.7			細			
49	磁器	132号溝	11.2	灰白	灰白	良好	ロクロ調整	II C ?	産地不明 時期不 明
	皿	1/4	6.8 2.4			細			
50	土師質土器	190号土坑	8.9	にぶい橙 5YR7/4	にぶい橙 7.5YR 7/4	酸化焙普通	ロクロ調整(左) 底部回転 糸切り無調整	I	
	皿	完形	5.4 1.8			細 細砂・粗砂・黒色鉍 物粒を中量含む			
51	土師質土器	174号土坑	(9.3)	灰白	灰白	酸化焙普通	ロクロ調整(左?) 底部回 転糸切り無調整か	I	
	皿	口縁部～底部 1/3	(7.0) [1.9]	2.5Y8/2	2.5Y8/2	細 細砂・粗砂を中量含 む			
52	土師質土器	193号土坑	9.1	灰白	灰白	還元焙?普通	ロクロ調整(左) 底部回転 糸切り無調整	I	
	皿	口縁部～底部 4/5	6.0 2.0	2.5Y8/2	2.5Y8/2	細 細砂・粗砂を中量含 む			
53	土師質土器	208号土坑	9.7	赤橙 10R6/6	橙 2.5YR 6/6	酸化焙普通	ロクロ調整(右) 底部回転 糸切り無調整	I	
	皿	完形	7.0 1.8			中 細砂・粗砂・黒色細 粒を多量含む			
54	土師質土器	208号土坑	(9.3)	灰白	灰白	還元焙?良好	ロクロ調整(左) 底部回転 糸切り無調整	I	
	皿	2/3	6.2 2.2	10YR 8/1	5YR8/2	細 細砂・粗砂を中量含 む			
55	土師質土器	214号土坑	8.0	灰白	灰白	酸化焙普通	ロクロ調整(左) 底部回転 糸切り無調整	I	
	皿	ほぼ完形	6.2 2.2	7.5YR 8/1	7.5YR 8/2	細 細砂・粗砂・黒色鉍 物粒を中量含む			
56	土師質土器	223号土坑	(10.0)	にぶい橙 5YR7/4	淡橙 5YR8/4	普通	ロクロ調整(左?) 底部回 転糸切り無調整か	I	
	皿	1/8	(6.8) 2.3			細 細砂・褐色粒子を中 量含む			
57	土師質土器	224号土坑	9.4	にぶい黄 橙	灰白	酸化焙不良	ロクロ調整(右) 底部回転 糸切り無調整	I	
	皿	完形	6.2 2.1	10YR 7/4	8/2	細 細砂・粗砂・褐色粒 子を多量含む			

No	種別 器種	出土位置 残存率	口径 底径 高さ	色調表	色調裏	焼 成		調 整	分 類	備 考
						胎 土				
58	土師質土器 皿	225号土坑 完形	9.8 4.0 2.2	にぶい橙 7.5YR 7/4	にぶい橙 5YR7/4	酸化焰 普通 細 細砂・粗砂・褐色粒子・ 黒色鋳物粒を中量含む		ロクロ調整(右) 底部回転 糸切り後ナデか?	I	
	土師質土器 皿	247号土坑 3/4	10.3 6.0 2.9	淡橙 5YR8/4	淡橙 5YR8/4	普通 細 細砂・粗砂・褐色粒子・ 黒色鋳物粒を中量含む		ロクロ調整(右) 底部回転 糸切り無調整	I	
	土師質土器 皿	Hr-FA下 底部1/5	(13.0) [2.4]	浅黄橙 7.5YR 8/4	灰白 7.5YR 8/2	普通 中 細砂・粗砂・黒色鋳 物粒を中量含む		ロクロ調整 底部回転糸切 りか 底部と体部の接合面 に糸切り痕	I	
61	土師質土器 皿	132号溝 底部1/4	6.1 [1.8]	浅黄橙 10YR8/3	にぶい黄 橙 10YR7/2	酸化焰 不良 中 細砂・粗砂・褐色粒 子を中量含む		ロクロ調整 底部回転糸切 り後高台貼付	I	
	陶器 香炉	199号土坑 ほぼ完形	8.5 8.7 5.0	灰白 7.5Y8/2	灰白 7.5Y8/2	良好 細		ロクロ調整 底部回転篋削 り後三脚貼り付け 型紙	I A	美濃 17世紀末～ 18世紀初
63	陶器 香炉	267号土坑 完形	8.0 8.2 4.3	淡黄 2.5Y8/3 (施釉部黄 褐10YR)	黄褐 2.5Y8/3 (黄褐10Y R5/6)	良好 細 細砂・粗砂を微量含 む		ロクロ調整 底部回転篋削 り後三脚貼り付け先端に釉 付着重ね焼きか 鉄釉系	III A	瀬戸美濃18世紀末
	軟質陶器 香炉	220号土坑 1/2	10.4 7.7 [4.0]	灰 7.5Y5/1	オリーブ 黒 10Y3/1	普通 細 細砂・粗砂を少量含 む		ロクロ調整 三脚剥離痕あ り	IV	
	陶器 蓋	As-B下 1/4	7.0 3.0 1.7	オリーブ 灰 5GY6/1	灰黄 2.5Y6/2	良好 細 細砂を極微量含む		ロクロ調整 底部回転糸切 り	IX	益子系
66	陶器 甕	183号土坑 底部1/3	(6.0) [1.3]	灰白 2.5Y8/2	灰白 2.5Y8/2	良好 中 細砂・粗砂・礫を中 量含む		ロクロ調整(左?) 底部回 転糸切り無調整か	III A	瀬戸美濃 16世紀?
	陶器 甕	183号土坑 胴部～底部	(28.2) [20.0]	橙 5YR6/6	橙 5YR6/6	普通 中 細砂・粗砂・黒色細 粒を中量含む		ロクロ調整 胴部外面回転 篋削り		
68	陶器 德利	192号土坑 完形	2.8 7.0 19.9	褐 7.5YR 4/4		良好 細 細砂・粗砂を少量含 む		ロクロ調整(左) 底部回転 糸切り無調整	V A	瀬戸美濃 19世紀
	陶器 壺	200号土坑 胴部～底部	(6.7) [4.2]	黒褐 10YR2/2	灰黄褐 10YR6/2	良好 中 細砂・粗砂を中量含 む		ロクロ調整 削り出し高台 底部回転篋削り 鉄釉系	V A	産地不明 時期不 明
	陶器 壺	211号土坑 口縁部欠損	13.5 [17.4]	黒褐 7.5YR 3/2	にぶい黄 橙 10YR7/4	良好 細		ロクロ調整(右) 底部回転 糸切り後外周～胴部下半回 転篋削り 鉄釉	V B	産地不明 19世紀
72	陶器 大皿	E区表土 体部～底部破 片	12.0 [3.1]	浅黄 5Y7/3	浅黄 5Y7/3	良好 細 細砂を極微量含む		ロクロ調整 灰釉鉄絵か?	II B 1	瀬戸美濃? 17世 紀中
	陶器 鉢	74号溝 口縁部1/10	(29.6) [4.1]	浅黄 5Y7/3(釉)		良好 細 細砂を極微量含む		ロクロ調整 ピンホールあ り	VI A	
74	陶器 鉢か碗	166号溝 底部1/3	7.0 [2.1]	淡黄 2.5Y8/3	明赤褐 2.5Y6/6	良好 細 細砂・粗砂を少量含 む		ロクロ調整 削り出し高台 重ね焼き痕あり 鉄釉?	VI A	瀬戸美濃 鉄釉? 17世紀初～17世紀 中
	陶器 鉢	229号溝 1/10	(24.0) [2.5]	にぶい橙 7.5YR 7/4	にぶい黄 橙 10YR7/4	良好 細 細砂を極微量含む		ロクロ調整 底部に黒色の 釉	VI C	
76	陶器 播り鉢	92号溝 口縁部1/10	(34.2) [2.5]	暗赤灰 10R3/1		良好 中 細砂を極微量含む		ロクロ調整	VII A	
	陶器 播り鉢	92号溝 底部1/10	(15.8) [4.9]	にぶい赤 褐 7.5YR 5/3	灰白 10YR8/1	普通 中 細砂・粗砂を微量含 む		ロクロ調整 外面下半篋削 り	VII A	

No	種別	出土位置	口径	色調表	色調裏	焼 成	調 整	分 類	備 考
	器種	残存率	底径 高さ			胎 土			
78	陶器	229号溝	33.4	赤褐 10R5/4	赤褐 10R5/3	良好	ロクロ調整か	VII A	備前? 焼き締め 陶器
	播り鉢	口縁部1/4	[11.4]			中 細砂・粗砂・礫を中 量含む			
79	陶器	229号溝	8.0	灰黄 2.5Y7/2	明赤褐 5YR5/6	良好	ロクロ調整 鉄釉?	VII A	瀬戸美濃 鉄釉?
	播り鉢	底部1/3				[1.9]			
80	陶器	40号溝	(30.3)	灰白 5Y8/2	灰白 5Y8/2	良好			
	捏ね鉢	3/5	19.8			細			
			18.7						
81	軟質陶器	40号溝	(30.1)	黄灰 2.5Y6/1	黄灰 2.5Y6/1	還元焰 良好	ロクロ調整 内面磨き	IV	
	鉢	口縁部1/10	[9.9]			中 細砂を少量含む			
82	軟質陶器	92号溝	(12.0)	にぶい橙 7.5Y7/3	灰白 10YR 8/1	酸化焰 良好	ロクロ調整 外面篋削り内 面ナデか	IV	
	鉢	底部1/8				[5.5]			
83	軟質陶器	As-B下	(13.8)	橙 5YR6/6	橙 5YR6/6	酸化焰 良好	ロクロ調整	IV	
	鉢?	口縁~体部 1/4	[5.6]			中 細砂・粗砂・礫・褐 色粒を中量含む			
84	軟質陶器	40号溝	(26.0)	灰 N4/	灰 N4/	還元焰 良好	ロクロ調整 口縁部~銅部 外面回転磨き	III	
	火鉢	口縁~体部 1/3	[8.4]			中 細砂・粗砂を多量含 む			
85	軟質陶器	132号溝		暗灰 N3/	灰 N4/	良好	ロクロ調整 外面叩き痕 (?)あり	III	
	火鉢	胴部破片				[7.8]			
86	軟質陶器	As-A混	(15.1)	黒褐 7.5 YR 3/1	黒褐 7.5 YR 3/1	良好	ロクロ調整 銅部外面叩き か	III	
	火鉢?	胴~底部1/6				[5.2]			
87	軟質陶器	As-B下	(31.2)	灰褐 5YR6/2	にぶい橙 5YR6/3	酸化焰 良好	ロクロ調整 体部下半おさ え内耳貼り付け	I	
	内耳鍋	1/10	(27.2)			細 細砂・粗砂・褐色粒 を中量含む			
88	軟質陶器	36号溝	(29.0)	灰黄褐 10YR 5/2	灰白 10YR 7/1	酸化焰 良好	ロクロ調整 内耳貼り付け	I	
	内耳鍋	底部1/10				[3.2]			
89	軟質陶器	As-B下	(6.1)	灰黄褐 10YR 5/2	灰白 10Y8/2	普通	ロクロ調整 内耳貼り付け	I	
	内耳鍋	口縁~底部破 片				中 細砂・粗砂・礫・褐 色粒を中量含む			
90	軟質陶器	229号溝	(34.8)	にぶい橙 5YR7/4	にぶい橙 5YR7/4	良好	ロクロ調整か	I	
	焙烙	1/10	(30.0)			細 細砂・褐色粒子・黒 色鉍物粒を中量含む			
91	軟質陶器	195号土坑	(32.9)	灰 7.5Y4/1	灰 7.5Y5/1	良好	銅部外面下半オサエ 内面 ナデか 内耳貼り付け	I	
	鍋(焙烙)	体部~底部破 片				[3.2]			
92	軟質陶器	As-B下	(5.7)	黄灰 2.5Y6/1	灰白 2.5Y7/1	還元焰 良好	ロクロ調整 内耳貼り付け	I	
	内耳鍋	口縁~体部破 片				細 細砂を少量含む			
93	軟質陶器	229号溝	(29.0)	淡橙 5YR8/4	灰白 5YR8/1	普通	ロクロ調整か	I	
	鍋	底部1/10	[0.7]			細 細砂・粗砂・褐色粒 子を少量含む			
94	軟質陶器	Hr-FA下	(39.5)	灰赤 10R5/2	にぶい橙 5YR6/3	良好	ロクロ調整 銅部下半オサ エか 内耳貼り付け		
	鍋(焙烙)	口縁部破片	(36.4)			中 細砂・黒色細粒を多 量含む			
95	軟質陶器	As-B下	(31.5)	にぶい橙 7.5YR 7/4	明褐灰 7.5YR 7/2	酸化焰 普通	ロクロ調整 底部無調整	II	
	焙烙	口縁~体部 1/10	[3.3]			細 細砂・粗砂・褐色 粒・黒色鉍物粒を中量含 む			
96	軟質陶器	155号溝	30.2	灰白 2.5Y8/2	灰白 10Y8/2	普通	ロクロ調整か	II	
	焙烙	1/9	31.8			中 細砂・粗砂・黒色細 粒を中量含む			

No	種別 器種	出土位置 残存率	口径 底径 高さ	色調表	色調裏	焼 成		調 整	分 類	備 考
						胎 土				
97	軟質陶器 釜輪？	E区攪乱 胴部破片	[7.7]	にぶい黄 褐 10YR 5/3	にぶい黄 褐 10YR 5/3	良好 細		ロクロ調整	IV	
98	軟質陶器 釜輪？	As-A混 1/8	(40.4) 2.8	にぶい黄 7.5 YR 5/3	にぶい橙 7.5 YR 6/4	酸化焰 良好 細 細砂を微量含む		ロクロ調整 外面・上面・ 内面上半部篋削り	IV	
99	軟質陶器 釜輪？	E区攪乱 口縁部破片	(36.0) [3.4]	暗紫灰 5P4/1	暗紫灰 5P4/1	良好 中 細砂・粗砂を中量含 む		ロクロ調整	IV	
100	軟質陶器 釜輪？	E区攪乱 口縁部破片	38.0 3.7	橙 7.5 YR 6/6	橙 7.5 YR 6/6	良好 中 細砂・粗砂を中量含 む		ロクロ調整	IV	
101	軟質陶器 釜輪？	As-B下 1/10	(33.4) (39.2) 2.8	にぶい橙 5YR7/4	にぶい橙 7.5 YR 7/3	酸化焰 普通 中 細砂・粗砂・褐色粒・ 黒色鉱物粒を中量含む		ロクロ調整	IV	
102	軟質陶器 不明	40号溝 胴部1/3	(21.6) [9.6]	灰 N4/	灰白 5Y7/1	還元焰 良好 粗 細砂・粗砂を中量含 む		ロクロ調整 内部鏝貼り付 け	IV	
103	軟質陶器 不明	244号溝 口縁部破片	[4.6]	にぶい黄 橙 10YR 6/3	にぶい黄 10YR 6/3	普通 粗 細砂・粗砂・褐色粒 子を中量含む		ロクロ調整か 口縁部に焼 成前穿孔あり	IV	
104	軟質陶器 不明	As-B下 1/12	(23.0) [5.0]	淡橙 5YR8/3	にぶい橙 5YR7/3	酸化焰 良好 中 細砂・褐色粒子を中 量含む		焼成前穿孔あり	I IV	
105	軟質陶器 不明	229号溝 1/6	18.0 [10.1]	明赤褐 5YR5/8	にぶい褐 5YR5/3	普通 粗 細砂・粗砂を多量含 む		ロクロ調整か	IV	
106	軟質陶器 不明	229号溝 口縁部1/6	[5.7]	にぶい黄 7.5YR 6/3	橙 5YR6/6	良好 中 細砂・粗砂・褐色粒 子を中量含む		ロクロ調整	IV	

近世以降土製品観察表

No	種別 器種	出土位置 残存率	全長 幅 高さ	色調表	色調裏	焼 成		調 整	備 考
						胎 土			
109	土製品 平瓦	As-B下 破片	[8.6] [7.3] 1.8	灰 7.5Y6/1	灰 7.5Y6/1	還元焰 良好 中 細砂・粗砂・白色細 粒を少量含む			
110	土製品 土鈴	180号土坑 完形	3.4 3.2 0.3	にぶい黄 橙 7.5 YR 7/4		良好 細			重量12.4g
112	土製品 玉	200号土坑 完形	2.0 2.0 1.8	にぶい黄 橙 10 YR 7/ 3		普通 細 細砂・粗砂・黒色鉱 物粒を少量含む		穴径3mm	重量5.4g
113	土製品 人形	204号土坑 完形	8.3 8.3 4.7	橙 5YR6/6	にぶい橙 5YR6/4	普通 細 細砂・粗砂・褐色粒 子を中量含む		頭部・胴部 型作り2枚型 前後合わせ 足・裾部手捻 り貼り付け 底部開口	
114	土製品 人形	204号土坑 裾部一部欠損	[6.8] 4.2	にぶい黄 橙 5YR7/4	淡橙 5YR8/3	普通 細 細砂・粗砂・褐色粒 子を少量含む		型作り 2枚型前後合わせ 底部あり中空	

近世以降石製品観察表

No	種別 器種	出土位置	全長cm 厚さcm	幅cm 重量	残存率	石材	特 徴
111	石製品 玉	221号土坑	0.55 0.55	0.55 0.3g	完形	凝灰岩?	孔径1mm
115	石製品 砥石	132号溝	[7.8] [1.3]	2.8 51.6g	一部欠損	流紋岩	4面使用 刃ならし傷あり
116	石製品 砥石	206号土坑	[6.0] 1.2	2.9 39.7g	一部欠損	砥沢石	1面使用 他は顕著な使用痕見られず
117	石製品 砥石	223号土坑	[7.2] 2.1	3.02 55.7g	一部欠損	流紋岩	2面使用 両側面は切り出し時の工具痕(?)が一部残るが使用の痕跡あり
118	石製品 砥石	E区攪乱	[8.2] 1.7	3.7 49.5g	一部欠損	細粒凝灰岩	
119	石製品 硯	40号溝	[9.9] 1	6.1 123g	一部欠損	珪質粘板岩	裏面にも使用痕あり 裏面中央に刻字「」あり
120	石製品 石臼	E区耕作土	[23.5] 9.5	[16.0] 3.56kg	1/4	粗粒輝石 安山岩	粉ひき臼上臼 目無し臼か?
121	石製品 五輪塔	E区耕作土	[12.8] [11.8]	[10.8] 1.33kg	1/5	粗粒輝石 安山岩	火輪の一部
122	石製品 石仏	E区耕作土	[22.2] 12.2	13.2 4.0kg	頭部欠損	粗粒輝石 安山岩	上半身欠損 銘「□曆六丙子天」「□觀童子」「□月□□□」
123	石製品 台座	E区耕作土	28.7 14.7	27.9 10.53kg	ほぼ完形	粗粒輝石 安山岩	石仏の蓮台か 8弁
124	石製品 墓石	E区耕作土	70.3 25.6	39.3 55.0kg	ほぼ完形	粗粒輝石 安山岩	顔面廃仏毀釈により欠損か 銘「妙眞禪定尼 靈位」「行□□□(元禄?)□年?七月十六日」

近世以降金属製品観察表

No	種別 器種	出土位置	全長cm 厚さcm	幅cm 重量	残存率	特 徴	備 考
125	鉄製品 火打ち金	175号土坑	2.30 0.70	5.6 12.0g	完形	短冊型 中央上よりに孔あり(鑄により埋まる)使用により摩滅著しい	
126	鉄製品 火打ち金	As-B下	(2.30) 0.20	(10.1) 13.0g	ほぼ完形	山型 頂部に孔あり 使用により摩滅著しい	
127	鉄製品 火打ち金	225号土坑	2.50 0.85	6.9 9.0g	完形	山型 中央部に孔あり 使用によりやや摩滅	
128	鉄製品 火打ち金	249号土坑	2.25 0.60	5.7 6.0g	完形	山型 頂部に孔あり 使用により摩滅著しい	
129	鉄製品 火打ち金	206号土坑	[2.3] 0.90	5.7 19.0g	完形	山形 透かし入るか? 裏面に火打石癒着	
130	鉄製品 鎌	259号土坑	[13.7] [0.6]	[6.0] 94.0g	破片	鎌の側面破片か?	
131	鉄製品 鎌?	As-A混	[1.6] 0.30	[6.3] 5.0g	破片	鎌の先端部か? 刃部ははっきりせず	
132	鉄製品 不明	As-B下	15.00 2.40	6.7 1240g	完形	直方体の鉄 鉄艇か?	
133	鉄製品 蹄鉄?	As-B下	(8.50) 0.70	1.9 41.0g	1/2	蹄鉄の破片か 方形の孔3あり	
134	鉄製品 不明	As-A下	3.40 1.00	[9.3] 111.0g		鋭利な刃部あり 鉈状の鉄製品	
135	鉄製品 釘?	As-B混	[3.8] 0.50	0.7 4.0g	両端部欠損	断面方形 角釘か	
136	鉄製品 角釘	9号溝	4.30 0.35	0.7 1.0g	破片	断面長方形 角釘か	
137	鉄製品 角釘	As-A混	[14.4] 0.70	0.7 37.0g	両端部欠損	断面方形 角釘あるいは鉄製品の柄か?	
138	鉄製品 不明	As-B下	7.30 0.45	(13.3) 50.0g	破片	断面円形 用途不明	
139	鉄製品 不明	As-B下	3.70 0.40	8.0 26.0g	完形?	断面円形 用途不明	

No	種別		出土位置	全長 cm	幅 cm	残存率	特 徴		備 考
	器種	厚さ cm		重量 g					
140	鉄製品	As-A混	7.60	4.6	完形	断面円形 用途不明			
	不明		0.90	54.0 g					
141	鉄製品	5号溝	5.80	2.8	完形	断面方形 用途不明			
	不明		1.05	17.0 g					
142	鉄製品	As-B下	[6.2]	[1.6]	完形?	断面長方形 用途不明			
	不明		0.55	26.0 g					
143	鉄製品	As-B混	[5.8]	2.8	破片	断面円形 平面形は円形になるか?			
	不明		1.00	12.0 g					
144	鉄製品	As-B混	[29.0]	9.0	破片	断面円形 用途不明 取っ手か?			
	不明		0.80	31.0 g					
145	銅製品	175号土坑	3.90	1.6	完形	羅字一部残存			
	煙管雁首		1.10	5.0 g					
146	銅製品	175号土坑	[6.0]	1.1	2/3	羅字一部残存			
	煙管吸い口		1.10	3.0 g					
147A	銅製品	175号土坑	5.70	1.7	完形	羅字一部残存			
	煙管雁首		1.80	8.0 g					
147B	銅製品	175号土坑	[3.0]	1.7	1/3				
	煙管吸い口		1.70	1.0 g					
148	銅製品	206号土坑	[4.45]	[1.75]	1/3	羅字一部残存			
	煙管雁首		1.00	5.0 g					
149	銅製品	267号土坑	3.80	1.4	一部欠損	羅字一部残存			
	煙管雁首		[1.4]	5.0 g					
150	銅製品	267号土坑	[3.0]	1.6	1/3	羅字一部残存			
	煙管吸い口		1.40	3.0 g					
151	銅製品	As-B混	6.00	0.9	3/4				
	煙管雁首		0.90	4.8 g					
152	銅製品	As-B混	11.60	1.3	ほぼ完形	羅字一部残存			
	煙管吸い口		1.30	18.2 g					
153	銅製品	229号溝	6.70	1.4	ほぼ完形				
	煙管雁首		1.40	19.0 g					
154	銅製品	As-B混	6.45	1.3	火皿欠損	火皿部欠損			
	煙管雁首		1.30	16.5 g					
155	銅製品	As-B混	8.20	8.2	ほぼ完形	リング状不明銅製品			
	リング		0.80	82.0 g					

近世以降銅銭観察表

No	種別	銭貨名	出土位置	径	孔	厚さ	重量	残存率	特 徴	分類	備考
156	銅銭	至道元寶	200号土坑	2.50	0.65	1.5	3.7	完形		I	
157	銅銭	祥符□寶	223号土坑	2.34	0.56	1.4	3.5	3/4	3枚癒着	I	
157	銅銭	不明	223号土坑	2.53	0.68	1.4					
157	銅銭	不明	223号土坑			1.4					
158	銅銭	治?平通寶	189号土坑	2.44	0.74	1.3	3.2	完形		I	
159	銅銭	紹聖?元寶	178号土坑	2.38	0.64	1.1	2.3	完形		I	
160	銅銭	元祐通寶	242号土坑	2.42	0.69	1.4	3.7	完形		I	
161	銅銭	□□通寶	181号土坑	2.51	0.64	1.5	2.2	一部欠損		I	
162	銅銭	洪武通寶	219号土坑	2.39	0.61	1.5	3.0	完形		II	
163	銅銭	永樂通寶	190号土坑	2.52	0.57	1.6	4.1	完形		II	
164	銅銭	永樂通寶	191号土坑	2.45	0.59	1.3	3.1	完形		II	
165	銅銭	寛永通寶	172号土坑	2.52	0.64	1.4	3.1	完形		III-A	
166	銅銭	寛永通寶	172号土坑	2.43	0.59	1.6	3.7	完形		III-A	
167	銅銭	寛永通寶	178号土坑	2.43	0.55	1.4	4.0	完形		III-A	
168	銅銭	寛永通寶	178号土坑	2.49	0.59	1.2	3.5	完形		III-A	
169	銅銭	寛永通寶	178号土坑	2.43	0.57	1.3	3.0	完形		III-A	
170	銅銭	寛永通寶	179号土坑	2.52	0.55	1.3	3.3	完形		III-A	
171	銅銭	寛永通寶	181号土坑	2.43	0.59	1.3	2.6	完形		III-A	
172	銅銭	寛永通寶	181号土坑	2.50	0.59	1.3	3.0	一部欠損		III-A	
173	銅銭	寛永通寶	183号土坑	2.47	0.59	1.5	3.5	完形		III-A	
174	銅銭	寛永通寶	186号土坑	2.49	0.54	1.3	3.4	完形		III-A	

No	種別	銭貨名	出土位置	径	孔	厚さ	重量	残存率	特 徴	分類	備考	
175	銅銭	寛永通寶	186号土坑	2.49	0.61	1.1	2.5	完形		III-A		
176	銅銭	寛永通寶	188号土坑	2.45	0.58	1.3	3.2	完形		III-A		
177	銅銭	寛永通寶	188号土坑	2.28	0.60	1.3	2.8	完形		III-A		
178	銅銭	寛永通寶	188号土坑	2.36	0.55	1.4	3.4	完形		III-A		
179	銅銭	寛永通寶	190号土坑	2.52	0.56	1.5	3.6	完形		III-A		
180	銅銭	寛永通寶	190号土坑	2.52	0.56	1.5	3.6	完形		III-A		
181	銅銭	寛永通寶	190号土坑	2.44	0.60	1.5	3.2	完形		III-A		
182	銅銭	寛永通寶	190号土坑	2.36	0.62	1.4	2.6	完形		III-A		
183	銅銭	寛永通寶	191号土坑	2.45	0.54	1.4	2.9	完形		III-A		
184	銅銭	寛永通寶	191号土坑	2.52	0.61	1.4	3.2	完形		III-A		
185	銅銭	寛永通寶	195号土坑	2.47	0.58	1.3	3.3	完形		III-A		
186	銅銭	寛永通寶	196号土坑	2.42	0.56	1.5	3.4	完形		III-A		
187	銅銭	寛永通寶	197号土坑	2.53	0.59	1.7	3.7	完形		III-A		
188	銅銭	寛永通寶	197号土坑	2.50	0.56	1.4	2.7	完形		III-A		
189	銅銭	寛永通寶	197号土坑	2.49	0.52	1.7	2.3	完形		III-A		
190	銅銭	寛永通寶	197号土坑	2.46	0.57	1.6	3.0	完形		III-A		
191	銅銭	寛永通寶	198号土坑	2.48	0.57	1.4	3.2	完形		III-A		
192	銅銭	寛永通寶	198号土坑	2.53	0.49	1.4	2.9	完形		III-A		
193	銅銭	寛永通寶	200号土坑	2.32	0.56	1.1	2.5	一部欠損		III-A		
194	銅銭	寛永通寶	200号土坑	2.53	0.56	1.5	3.6	完形		III-A		
195	銅銭	寛永通寶	200号土坑	2.44	0.63	1.5	3.5	完形		III-A		
196	銅銭	寛永通寶	200号土坑	2.49	0.60	1.3	3.3	完形		III-A		
197	銅銭	寛永通寶	200号土坑	2.46	0.56	1.3	3.7	完形		III-A		
198	銅銭	寛永通寶	200号土坑	2.47	0.60	1.7	3.7	完形		III-A		
199	銅銭	寛永通寶	206号土坑	2.43	0.56	1.2	2.9	完形		III-A		
200	銅銭	寛永通寶	206号土坑	2.35	0.55	1.2	2.3	完形		III-A		
201	銅銭	寛永通寶	206号土坑	2.38	0.58	1.2	3.3	完形		III-A		
202	銅銭	寛永通寶	214・215号土坑	2.41	0.58	1.1	2.9	完形		III-A		
203	銅銭	寛永通寶	214・215号土坑	2.52	0.59	1.3	3.3	完形		III-A		
204	銅銭	寛永通寶	214・215号土坑	2.47	0.57	1.3	2.8	完形		III-A		
205	銅銭	寛永通寶	214号土坑	2.47	0.59	1.4	3.9	完形		III-A		
206	銅銭	寛永通寶	214号土坑	2.41	0.58	1.5	4.0	完形		III-A		
207	銅銭	寛永通寶	214号土坑	2.52	0.55	1.4	3.8	完形		III-A		
208	銅銭	寛永通寶	214号土坑	2.32	0.65	1.2	2.7	完形		III-A		
209	銅銭	寛永通寶	214号土坑	2.47	0.57	1.2		完形	4枚總着	III-A		
209	銅銭	不明	214号土坑	2.47	0.57	1.2	11.2	完形				
209	銅銭	不明	214号土坑	2.47	0.57	1.2		完形				
209	銅銭	寛永通寶	214号土坑	2.47	0.57	1.2		完形			III-A	
210	銅銭	寛永通寶	214号土坑	2.55	0.63	1.3	3.6	完形		III-A		
211	銅銭	寛永通寶	216号土坑	2.40	0.58	1.4	3.4	完形		III-A		
212	銅銭	寛永通寶	216号土坑	2.43	0.60	1.5	2.9	完形		III-A		
213	銅銭	寛永通寶	216号土坑	2.36	0.55	1.3	2.7	完形		III-A		
214	銅銭	寛永通寶	216号土坑	2.42	0.61	1.5	1.3	3/4		III-A		
215	銅銭	寛永通寶	219号土坑	2.43	0.57	1.7	3.6	完形		III-A		
216	銅銭	寛永通寶	219号土坑	2.40	0.54	1.6	2.9	完形		III-A		
217	銅銭	寛永通寶	219号土坑	2.48	0.57	1.5	3.2	完形		III-A		
218	銅銭	寛永通寶	219号土坑	2.46	0.55	1.7	3.4	完形		III-A		
219	銅銭	寛永通寶	219号土坑	2.44	0.62	1.6	2.9	完形		III-A		
220	銅銭	寛永通寶	221号土坑	2.46	0.55	1.2	2.5	完形		III-A		
221	銅銭	寛永通寶	221号土坑	2.50	0.57	1.4	3.8	完形		III-A		
222	銅銭	寛永通寶	221号土坑	2.56	0.60	1.5	3.5	完形		III-A		
223	銅銭	寛永通寶	221号土坑	2.46	0.63	1.3	2.8	完形		III-A		
224	銅銭	寛永通寶	224号土坑	2.48	0.56	1.7	4.0	完形		III-A		
225	銅銭	寛永通寶	224号土坑	2.50	0.55	1.5	3.0	完形		III-A		
226	銅銭	寛永通寶	224号土坑	2.45	0.53	1.7	3.7	完形		III-A		
227	銅銭	寛永通寶	224号土坑	2.40	0.55	1.3	2.7	完形		III-A		
228	銅銭	寛永通寶	224号土坑	2.46	0.52	1.2	3.1	完形		III-A		
229	銅銭	寛永通寶	224号土坑	2.46	0.55	1.5	2.6	完形		III-A		
230	銅銭	寛永通寶	224号土坑	2.47	0.57	1.4	3.4	完形		III-A		
231	銅銭	寛永通寶	225号土坑	2.48	0.55	1.4	3.6	完形		III-A		
232	銅銭	寛永通寶	225号土坑	2.46	0.51	1.9	5.1	完形		III-A		

No	種別	銭貨名	出土位置	径	孔	厚さ	重量	残存率	特徴	分類	備考
233	銅銭	寛永通寶	225号土坑	2.36	0.67	1.2	2.4	完形		III-A	
234	銅銭	寛永通寶	225号土坑	2.27	0.54	1.2	2.9	完形		III-A	
235	銅銭	寛永通寶	225号土坑	2.50	0.57	1.3	2.9	完形		III-A	
236	銅銭	寛永通寶	225号土坑	2.53	0.58	1.7	4.5	完形		III-A	
237	銅銭	寛永通寶	227号土坑	2.53	0.57	1.6	3.6	完形		III-A	
238	銅銭	寛永通寶	228号土坑	2.47	0.59	1.5	3.7	ほぼ完形		III-A	
239	銅銭	寛永通寶	229号土坑	2.50	0.55	1.5	3.9	完形		III-A	
240	銅銭	寛永通寶	229号土坑	2.37	0.52	1.2	2.4	完形		III-A	
241	銅銭	寛永通寶	230号土坑	2.50	0.58	1.5	3.8	ほぼ完形		III-A	
242	銅銭	寛永通寶	230号土坑	2.41	0.57	1.3	3.0	完形		III-A	
243	銅銭	寛永通寶	230号土坑	2.41	0.61	1.3	3.3	完形		III-A	
244	銅銭	寛永通寶	230号土坑	2.50	0.62	1.3	2.7	完形		III-A	
245	銅銭	寛永通寶	242号土坑	2.45	0.54	1.6	4.4	完形		III-A	
246	銅銭	寛永通寶	242号土坑	2.46	0.58	1.5	3.7	完形		III-A	
247	銅銭	寛永通寶	242号土坑	2.54	0.56	1.5	3.5	完形		III-A	
248	銅銭	寛永通寶	244号土坑	2.55	0.59	1.3	3.5	完形		III-A	
249	銅銭	寛永通寶	244号土坑	2.47	0.60	1.6	3.2	完形		III-A	
250	銅銭	寛永通寶	246号土坑	2.50	0.53	1.5	3.9	完形		III-A	
251	銅銭	寛永通寶	246号土坑	2.46	0.57	1.4	3.3	完形		III-A	
252	銅銭	寛永通寶	263号土坑	2.27	0.60	1.1	2.3	完形		III-A	
253	銅銭	寛永通寶	264号土坑	2.34	0.61	1.3	2.3	完形		III-A	
254	銅銭	寛永通寶	As-A下不明	2.46	0.59	1.2	3.3	完形		III-A	
255	銅銭	寛永通寶	178号土坑	2.54	0.60	1.4	3.3	完形	背紋「文」	III-B-1	
256	銅銭	寛永通寶	178号土坑	2.55	0.59	1.2	3.3	完形	背紋「文」	III-B-1	
257	銅銭	寛永通寶	178号土坑	2.59	0.58	1.8	3.6	完形	背紋「文」	III-B-1	
258	銅銭	寛永通寶	188号土坑	2.53	0.57	1.4	4.2	完形	背紋「文」	III-B-1	
259	銅銭	寛永通寶	188号土坑	2.53	0.57	1.3	3.3	完形	背紋「文」	III-B-1	
260	銅銭	寛永通寶	188号土坑	2.50	0.59	1.5	3.2	完形	背紋「文」	III-B-1	
261	銅銭	寛永通寶	190号土坑	2.55	0.58	1.5	3.7	完形	背紋「文」	III-B-1	
262	銅銭	寛永通寶	190号土坑	2.53	0.59	1.6	3.8	完形	背紋「文」	III-B-1	
263	銅銭	寛永通寶	190号土坑	2.54	0.61	1.4	3.1	完形	背紋「文」	III-B-1	
264	銅銭	寛永通寶	191号土坑	2.56	0.60	1.4	3.3	完形	背紋「文」	III-B-1	
265	銅銭	寛永通寶	197号土坑	2.53	0.58	1.6	3.0	完形	背紋「文」	III-B-1	
266	銅銭	寛永通寶	197号土坑	2.55	0.57	1.5	3.3	完形	背紋「文」	III-B-1	
267	銅銭	寛永通寶	197号土坑	2.53	0.56	1.5	2.9	完形	背紋「文」	III-B-1	
268	銅銭	寛永通寶	197号土坑	2.57	0.58	1.4	3.0	完形	背紋「文」	III-B-1	
269	銅銭	寛永通寶	197号土坑	2.60	0.57	1.6	3.5	完形	背紋「文」	III-B-1	
270	銅銭	寛永通寶	197号土坑	2.57	0.57	1.6	3.3	完形	背紋「文」	III-B-1	
271	銅銭	寛永通寶	200号土坑	2.51	0.50	1.9	3.7	完形	背紋「文」	III-B-1	
272	銅銭	寛永通寶	200号土坑	2.51	0.50	1.9	3.7	完形	背紋「文」	III-B-1	
273	銅銭	寛永通寶	200号土坑	2.61	0.59	1.6	3.5	完形	背紋「文」	III-B-1	
274	銅銭	寛永通寶	206号土坑	2.52	0.59	1.5	3.6	完形	背紋「文」	III-B-1	
275	銅銭	寛永通寶	211号土坑	2.50	0.59	1.2	3.3	完形	背紋「文」	III-B-1	
276	銅銭	寛永通寶	214・215号土坑	2.54	0.56	1.4	3.6	一部欠損	背紋「文」	III-B-1	
277	銅銭	寛永通寶	214・215号土坑	2.54	0.58	1.3	3.1	完形	背紋「文」	III-B-1	
278	銅銭	寛永通寶	214号土坑	2.53	0.59	1.3	2.5	完形	背紋「文」	III-B-1	
279	銅銭	寛永通寶	214号土坑	2.52	0.61	1.5	4.2	完形	背紋「文」	III-B-1	
280	銅銭	寛永通寶	214号土坑	2.51	0.56	1.4	3.6	完形	背紋「文」	III-B-1	
281	銅銭	寛永通寶	214号土坑	2.53	0.56	1.4	3.6	完形	背紋「文」	III-B-1	
282	銅銭	寛永通寶	214号土坑	2.55	0.60	1.2	3.3	完形	背紋「文」	III-B-1	
283	銅銭	寛永通寶	214号土坑	2.52	0.60	1.3	3.4	完形	背紋「文」	III-B-1	
284	銅銭	寛永通寶	216号土坑	2.52	0.61	1.4	3.0	完形	背紋「文」	III-B-1	
285	銅銭	寛永通寶	224号土坑	2.55	0.55	1.6	3.6	完形	背紋「文」	III-B-1	
286	銅銭	寛永通寶	225号土坑	2.54	0.59	1.3	3.3	完形	背紋「文」	III-B-1	
287	銅銭	寛永通寶	227号土坑	2.45	0.57	1.4	3.3	完形	背紋「文」	III-B-1	
288	銅銭	寛永通寶	229号土坑	2.54	0.56	1.5	3.8	完形	背紋「文」	III-B-1	
289	銅銭	寛永通寶	229号土坑	2.53	0.58	1.4	3.3	完形	背紋「文」	III-B-1	
290	銅銭	寛永通寶	230号土坑	2.54	0.61	1.6	3.7	完形	背紋「文」	III-B-1	
291	銅銭	寛永通寶	242号土坑	2.53	0.59	1.4	3.4	完形	背紋「文」	III-B-1	
292	銅銭	寛永通寶	244号土坑	2.54	0.60	1.4	3.6	完形	背紋「文」	III-B-1	
293	銅銭	寛永通寶	244号土坑	2.55	0.56	1.4	3.9	完形	背紋「文」	III-B-1	

No	種別	銭貨名	出土位置	径	孔	厚さ	重量	残存率	特徴	分類	備考
294	銅銭	寛永通寶	244号土坑	2.56	0.53	1.4	4.2	完形	背紋「文」	Ⅲ-B-1	
295	銅銭	寛永通寶	246号土坑	2.54	0.59	1.4	3.5	完形	背紋「文」	Ⅲ-B-1	
296	銅銭	寛永通寶	246号土坑	2.53	0.57	1.2	2.7	完形	背紋「文」	Ⅲ-B-1	
297	銅銭	寛永通寶	246号土坑	2.55	0.57	1.3	3.7	完形	背紋「文」	Ⅲ-B-1	
298	銅銭	寛永通寶	246号土坑	2.55	0.57	1.4	3.3	完形	背紋「文」	Ⅲ-B-1	
299	銅銭	寛永通寶	247号土坑	2.51	0.57	1.4	3.5	完形	背紋「文」	Ⅲ-B-1	
300	銅銭	寛永通寶	267号土坑	2.55	0.61	1.2	2.9	完形	背紋「文」	Ⅲ-B-1	
301	銅銭	寛永通寶	As-A下不明	2.49	0.62	1.2	2.9	完形	背紋「文」	Ⅲ-B-1	
302	銅銭	寛永通寶	As-A下不明	2.51	0.62	1.4	3.8	完形	背紋「文」	Ⅲ-B-1	
303	銅銭	寛永通寶	181号土坑	2.30	0.63	1.4	1.9	完形	背紋「元」	Ⅲ-B-2	
304	銅銭	寛永通寶	181号土坑	2.21	0.53	1.0	1.9	一部欠損	背紋「元」	Ⅲ-B-2	
305	銅銭	寛永通寶	204号土坑	2.31	0.55	1.4	2.8	完形	背紋「元」	Ⅲ-B-2	
306	銅銭	寛永通寶	216号土坑	2.26	0.62	1.3	2.3	完形	背紋「元」	Ⅲ-B-2	
307	銅銭	寛永通寶	218号土坑	2.30	0.61	1.3	2.4	完形	背紋「元」	Ⅲ-B-2	
308	銅銭	寛永通寶	266号土坑	2.22	0.59	1.4	2.2	完形	背紋「元」	Ⅲ-B-2	
309	銅銭	寛永通寶	181号土坑	2.36	0.63	1.3	2.8	完形	背紋「小」	Ⅲ-B-3	
310	銅銭	寛永通寶	219号土坑	2.35	0.72	1.4	2.6	完形	背紋「小」	Ⅲ-B-3	
311	銅銭	寛永通寶	214号土坑	2.46	0.56	1.4	3.6	完形	背紋不明	Ⅲ-B-4	
312	銅銭	寛永通寶	219号土坑	2.32	0.60	1.2	2.3	完形	背紋不明	Ⅲ-B-4	
313	銅銭	寛永通寶	221号土坑	2.23	0.61	1.2	2.4	完形	背紋不明	Ⅲ-B-4	
314	銅銭	寛永通寶	224号土坑	2.53	0.58	1.3	2.6	完形	背紋不明	Ⅲ-B-4	
315	銅銭	寛永通寶	171号土坑	2.41	0.66	1.2	2.8	完形		Ⅲ-B-5	
316	銅銭	寛永通寶	171号土坑	2.25	0.65	1.3	1.7	完形		Ⅲ-B-5	
317	銅銭	寛永通寶	172号土坑	2.46	0.62	1.4	3.2	完形		Ⅲ-B-5	
318	銅銭	寛永通寶	174号土坑	2.30	0.65	1.4	2.3	完形		Ⅲ-B-5	
319	銅銭	寛永通寶	174号土坑	2.24	0.58	1.3	2.3	完形		Ⅲ-B-5	
320	銅銭	寛永通寶	174号土坑	2.46	0.68	1.6	3.5	完形		Ⅲ-B-5	
321	銅銭	寛永通寶	174号土坑	2.31	0.67	1.4	2.7	完形		Ⅲ-B-5	
322	銅銭	寛永通寶	175号土坑	2.40	0.63	1.6	2.6	完形		Ⅲ-B-5	
323	銅銭	寛永通寶	175号土坑	2.43	0.58	1.4	2.7	完形		Ⅲ-B-5	
324	銅銭	寛永通寶	175号土坑	2.36	0.64	1.6	2.3	完形		Ⅲ-B-5	
325	銅銭	寛永通寶	175号土坑	2.56	0.62	1.4	3.7	完形		Ⅲ-B-5	
326	銅銭	寛永通寶	175号土坑	2.42	0.58	1.5	2.5	完形		Ⅲ-B-5	
327	銅銭	寛永通寶	175号土坑	2.40	0.68	1.3	2.3	完形		Ⅲ-B-5	
328	銅銭	寛永通寶	176号土坑	2.40	0.64	1.5	2.7	完形		Ⅲ-B-5	
329	銅銭	寛永通寶	178号土坑	2.46	0.59	1.2	3.2	完形		Ⅲ-B-5	
330	銅銭	寛永通寶	178号土坑	2.31	0.66	1.1	2.5	完形		Ⅲ-B-5	
331	銅銭	寛永通寶	178号土坑	2.32	0.68	1.2	2.5	完形		Ⅲ-B-5	
332	銅銭	寛永通寶	178号土坑	2.28	0.70	1.1	2.2	完形		Ⅲ-B-5	
333	銅銭	寛永通寶	178号土坑	2.29	0.69	1.1	2.5	完形		Ⅲ-B-5	
334	銅銭	寛永通寶	178号土坑	2.33	0.64	1.3	3.2	完形		Ⅲ-B-5	
335	銅銭	寛永通寶	178号土坑	2.39	0.67	1.1	2.4	完形		Ⅲ-B-5	
336	銅銭	寛永通寶	178号土坑	2.23	0.61	1.3	2.6	完形		Ⅲ-B-5	
337	銅銭	寛永通寶	178号土坑	2.32	0.65	1.4	2.3	完形		Ⅲ-B-5	
338	銅銭	寛永通寶	179号土坑	2.32	0.59	1.3	2.7	完形		Ⅲ-B-5	
339	銅銭	寛永通寶	179号土坑	2.91	0.62	1.5	3.6	完形		Ⅲ-B-5	
340	銅銭	寛永通寶	179号土坑	2.30	0.64	1.4	2.2	完形		Ⅲ-B-5	
341	銅銭	寛永通寶	179号土坑	2.46	0.57	1.5	3.3	完形		Ⅲ-B-5	
342	銅銭	寛永通寶	179号土坑	2.29	0.67	1.5	2.4	完形		Ⅲ-B-5	
343	銅銭	寛永通寶	179号土坑	2.54	0.60	1.5	3.4	完形		Ⅲ-B-5	
344	銅銭	寛永通寶	179号土坑	2.50	0.57	1.4	3.9	完形		Ⅲ-B-5	
345	銅銭	寛永通寶	179号土坑	2.39	0.62	1.3	2.5	完形		Ⅲ-B-5	
346	銅銭	寛永通寶	179号土坑	2.47	0.63	1.3	2.8	完形		Ⅲ-B-5	
347	銅銭	寛永通寶	179号土坑	2.31	0.68	1.3	2.1	完形		Ⅲ-B-5	
348	銅銭	寛永通寶	179号土坑	2.54	0.58	1.6	3.6	完形		Ⅲ-B-5	
349	銅銭	寛永通寶	179号土坑	2.45	0.59	1.3	3.2	完形		Ⅲ-B-5	
350	銅銭	寛永通寶	179号土坑	2.23	0.62	1.4	2.0	完形		Ⅲ-B-5	
351	銅銭	寛永通寶	179号土坑	2.19	0.70	1.0	1.4	完形		Ⅲ-B-5	
352	銅銭	寛永通寶	181号土坑	2.41	0.69	1.4	2.6	完形		Ⅲ-B-5	
353	銅銭	寛永通寶	181号土坑	2.32	0.59	1.3	3.0	完形		Ⅲ-B-5	
354	銅銭	寛永通寶	181号土坑	2.45	0.64	1.7	2.7	完形		Ⅲ-B-5	

No	種別	銭貨名	出土位置	径	孔	厚さ	重量	残存率	特徴	分類	備考
355	銅銭	寛永通寶	181号土坑	2.38	0.60	1.3	2.7	完形		III-B-5	
356	銅銭	寛永通寶	181号土坑	2.35	0.62	1.0	2.4	一部欠損		III-B-5	
357	銅銭	寛永通寶	181号土坑	2.25	0.67	1.2	2.3	完形		III-B-5	
358	銅銭	寛永通寶	181号土坑	2.27	0.64	1.1	2.5	完形		III-B-5	
359	銅銭	寛永通寶	181号土坑	2.14	0.54	1.5	2.8	完形		III-B-5	
360	銅銭	寛永通寶	181号土坑	2.25	0.61	1.3	2.5	完形	2枚癒着	III-B-5	
360	銅銭	寛永通寶	181号土坑	2.46	0.66	1.1		3/4		III-B-5	
361	銅銭	寛永通寶	181号土坑	2.37	0.64	1.4	2.9	完形	2枚癒着	III-B-5	
361	銅銭	寛永通寶	181号土坑	[2.03]	0.56	1.0		完形		III-B-5	
362	銅銭	寛永通寶	183号土坑	2.33	0.52	1.2	2.6	完形		III-B-5	
363	銅銭	寛永通寶	183号土坑	2.27	0.63	1.3	2.1	完形		III-B-5	
364	銅銭	寛永通寶	184号土坑	2.48	0.66	1.2	2.7	完形		III-B-5	
365	銅銭	寛永通寶	184号土坑	2.46	0.52	1.5	3.1	完形		III-B-5	
366	銅銭	寛永通寶	184号土坑	2.45	0.53	1.5	4.3	完形		III-B-5	
367	銅銭	寛永通寶	186号土坑	2.36	0.65	1.2	1.9	完形		III-B-5	
368	銅銭	寛永通寶	186号土坑	2.50	0.55	1.7	3.5	完形		III-B-5	
369	銅銭	寛永通寶	186号土坑	2.28	0.68	1.1	1.9	完形		III-B-5	
370	銅銭	寛永通寶	186号土坑	2.25	0.59	1.3	2.5	完形		III-B-5	
371	銅銭	寛永通寶	186号土坑	2.13	0.63	1.2	2.1	完形		III-B-5	
372	銅銭	寛永通寶	186号土坑	2.50	0.58	1.3	3.0	完形		III-B-5	
373	銅銭	寛永通寶	186号土坑	2.54	0.55	1.2	3.0	完形		III-B-5	
374	銅銭	寛永通寶	186号土坑	2.34	0.63	1.5	2.6	完形		III-B-5	
375	銅銭	寛永通寶	186号土坑	2.23	0.62	1.2	1.6	完形		III-B-5	
376	銅銭	寛永通寶	186号土坑	2.25	0.60	1.4	2.5	完形		III-B-5	
377	銅銭	寛永通寶	189号土坑	2.48	0.59	1.5	4.1	完形	破片付着	III-B-5	
378	銅銭	寛永通寶	189号土坑	2.13	0.65	1.0	1.9	完形		III-B-5	
379	銅銭	寛永通寶	189号土坑	2.23	0.64	1.1	1.7	一部欠損		III-B-5	
380	銅銭	寛永通寶	190号土坑	2.59	0.61	1.3	3.1	完形		III-B-5	
381	銅銭	寛永通寶	190号土坑	2.45	0.62	1.2	2.6	完形		III-B-5	
382	銅銭	寛永通寶	190号土坑	2.36	0.61	1.4	3.2	完形		III-B-5	
383	銅銭	寛永通寶	190号土坑	2.34	0.62	1.1	2.4	完形		III-B-5	
384	銅銭	寛永通寶	190号土坑	2.37	0.62	1.5	3.8	完形		III-B-5	
385	銅銭	寛永通寶	190号土坑	2.33	0.70	1.1	2.1	一部欠損		III-B-5	
386	銅銭	寛永通寶	190号土坑	2.32	0.67	1.1	2.2	完形		III-B-5	
387	銅銭	寛永通寶	190号土坑	2.23	0.68	1.2	2.2	完形		III-B-5	
388	銅銭	寛永通寶	190号土坑	2.31	0.67	1.1	1.8	完形		III-B-5	
389	銅銭	寛永通寶	190号土坑	2.20	0.69	1.4	2.3	完形		III-B-5	
390	銅銭	寛永通寶	191号土坑	2.45	0.58	1.3	3.2	完形		III-B-5	
391	銅銭	寛永通寶	191号土坑	2.40	0.60	1.1	2.4	完形		III-B-5	
392	銅銭	寛永通寶	191号土坑	2.23	1.63	1.1	2.4	完形		III-B-5	
393	銅銭	寛永通寶	191号土坑	2.35	0.62	1.4	2.7	完形		III-B-5	
394	銅銭	寛永通寶	191号土坑	2.25	0.62	1.1	1.8	完形		III-B-5	
395	銅銭	寛永通寶	191号土坑	2.35	0.57	1.2	2.4	完形		III-B-5	
396	銅銭	寛永通寶	191号土坑	2.34	0.60	1.2	2.6	完形		III-B-5	
397	銅銭	寛永通寶	193号土坑	2.35	0.61	1.3	2.1	完形		III-B-5	
398	銅銭	寛永通寶	193号土坑	2.58	0.56	1.7	3.3	完形		III-B-5	
399	銅銭	寛永通寶	193号土坑	2.22	0.64	1.4	2.3	完形		III-B-5	
400	銅銭	寛永通寶	195号土坑	2.51	0.61	1.3	3.2	完形	破片付着	III-B-5	
401	銅銭	寛永通寶	195号土坑	2.49	0.64	1.4	2.9	一部欠損		III-B-5	
402	銅銭	寛永通寶	195号土坑	2.32	0.66	1.1	2.4	完形		III-B-5	
403	銅銭	寛永通寶	195号土坑	2.58	0.61	1.2	2.4	完形		III-B-5	
404	銅銭	寛永通寶	196号土坑	2.23	0.59	1.4	2.3	完形		III-B-5	
405	銅銭	寛永通寶	196号土坑	2.30	0.65	1.6	2.4	完形		III-B-5	
406	銅銭	寛永通寶	196号土坑	2.38	0.67	1.4	2.1	一部欠損		III-B-5	
407	銅銭	寛永通寶	197号土坑	2.51	0.53	1.4	2.9	完形		III-B-5	
408	銅銭	寛永通寶	197号土坑	2.50	0.62	1.3	2.6	完形		III-B-5	
409	銅銭	寛永通寶	197号土坑	2.46	0.64	1.1	1.8	一部欠損		III-B-5	
410	銅銭	寛永通寶	197号土坑	2.28	0.64	1.4	2.5	完形		III-B-5	
411	銅銭	寛永通寶	197号土坑	2.30	0.64	1.4	2.3	完形		III-B-5	
412	銅銭	寛永通寶	197号土坑	2.45	0.58	1.7	2.5	一部欠損		III-B-5	
413	銅銭	寛永通寶	197号土坑	2.30	0.64	1.4	2.3	完形		III-B-5	

No	種別	銭貨名	出土位置	径	孔	厚さ	重量	残存率	特徴	分類	備考
414	銅銭	寛永通寶	198号土坑	2.56	0.64	1.4	1.9	完形		III-B-5	
415	銅銭	寛永通寶	198号土坑	2.47	0.60	1.3	2.7	完形		III-B-5	
416	銅銭	寛永通寶	198号土坑	2.43	0.60	1.6	3.6	完形		III-B-5	
417	銅銭	寛永通寶	200号土坑	2.49	0.55	2.1	1.7	3/4		III-B-5	
418	銅銭	寛永通寶	204号土坑	2.47	0.61	1.6	3.5	一部欠損		III-B-5	
419	銅銭	寛永通寶	204号土坑	2.40	0.61	1.4	3.1	完形		III-B-5	
420	銅銭	寛永通寶	204号土坑	2.41	0.64	1.2	2.8	完形		III-B-5	
421	銅銭	寛永通寶	204号土坑	2.34	0.59	1.4	2.4	完形		III-B-5	
422	銅銭	寛永通寶	206号土坑	2.43	0.55	1.5	3.3	完形		III-B-5	
423	銅銭	寛永通寶	206号土坑	2.22	0.61	1.3	2.3	完形		III-B-5	
424	銅銭	寛永通寶	206号土坑	2.44	0.65	1.5	3.1	完形		III-B-5	
425	銅銭	寛永通寶	206号土坑	2.30	0.64	1.2	2.9	完形		III-B-5	
426	銅銭	寛永通寶	206号土坑	2.29	0.64	1.2	2.4	完形		III-B-5	
427	銅銭	寛永通寶	207号土坑	2.34	0.58	1.2	2.3	完形		III-B-5	
428	銅銭	寛永通寶	207号土坑	2.30	0.61	1.1	1.9	完形		III-B-5	
429	銅銭	寛永通寶	207号土坑	2.46	0.54	1.2	3.4	完形		III-B-5	
430	銅銭	寛永通寶	207号土坑	2.40	0.62	1.2	2.9	完形		III-B-5	
431	銅銭	寛永通寶	207号土坑	2.33	0.60	1.3	2.3	完形		III-B-5	
432	銅銭	寛永通寶	207号土坑	2.32	0.61	1.3	2.8	完形		III-B-5	
433	銅銭	寛永通寶	211号土坑	2.44	0.65	1.3	2.9	完形		III-B-5	
434	銅銭	寛永通寶	212号土坑	2.14	0.60	1.1		一部欠損	孔欠損	III-B-5	
435	銅銭	寛永通寶	214・215号土坑	2.53	0.59	1.4	3.3	完形		III-B-5	
436	銅銭	寛永通寶	214号土坑	2.38	0.62	1.2	2.5	完形		III-B-5	
437	銅銭	寛永通寶	214号土坑	2.34	0.66	1.3	3.0	完形		III-B-5	
438	銅銭	寛永通寶	214号土坑	2.27	0.67	1.1	2.3	完形		III-B-5	
439	銅銭	寛永通寶	214号土坑	2.16	0.63	1.3	2.3	一部欠損		III-B-5	
440	銅銭	寛永通寶	214号土坑	2.34	0.61	1.4	3.4	完形		III-B-5	
441	銅銭	寛永通寶	214号土坑	2.40	0.63	1.2	3.2	完形		III-B-5	
442	銅銭	寛永通寶	214号土坑	2.25	0.66	1.3	2.8	完形		III-B-5	
443	銅銭	寛永通寶	214号土坑	2.27	0.64	1.2	2.7	完形		III-B-5	
444	銅銭	寛永通寶	214号土坑	2.23	0.67	1.3	2.4	完形		III-B-5	
445	銅銭	寛永通寶	214号土坑	2.51	0.57	1.4	3.4	完形		III-B-5	
446	銅銭	寛永通寶	214号土坑	2.46	0.54	1.6	4.5	完形		III-B-5	
447	銅銭	寛永通寶	214号土坑	2.31	0.62	1.1	2.3	完形		III-B-5	
448	銅銭	寛永通寶	214号土坑	2.47	0.59	1.1	3.0	完形		III-B-5	
449	銅銭	寛永通寶	214号土坑	2.27	0.60	1.2	2.4	完形		III-B-5	
450	銅銭	寛永通寶	214号土坑	2.32	0.67	1.2	2.1	完形		III-B-5	
451	銅銭	寛永通寶	216号土坑	2.57	0.59	1.3	3.5	完形		III-B-5	
452	銅銭	寛永通寶	216号土坑	2.51	0.60	1.4	3.3	完形		III-B-5	
453	銅銭	寛永通寶	216号土坑	2.39	0.61	1.3	2.6	完形		III-B-5	
454	銅銭	寛永通寶	216号土坑	2.51	0.58	1.6	3.7	完形		III-B-5	
455	銅銭	寛永通寶	216号土坑	2.34	0.63	1.4	2.8	完形		III-B-5	
456	銅銭	寛永通寶	216号土坑	2.51	0.49	1.5	3.8	完形		III-B-5	
457	銅銭	寛永通寶	216号土坑	2.40	0.60	1.3	2.2	完形		III-B-5	
458	銅銭	寛永通寶	216号土坑	2.26	0.58	1.2	2.8	完形		III-B-5	
459	銅銭	寛永通寶	216号土坑	2.33	0.62	1.0	2.4	完形		III-B-5	
460	銅銭	寛永通寶	216号土坑	2.35	0.64	1.3	2.8	完形		III-B-5	
461	銅銭	寛永通寶	216号土坑	2.32	0.61	1.5	3.6	完形		III-B-5	
462	銅銭	寛永通寶	216号土坑	2.32	0.61	1.2	2.9	完形		III-B-5	
463	銅銭	寛永通寶	216号土坑	2.45	0.61	1.5	3.2	完形		III-B-5	
464	銅銭	寛永通寶	216号土坑	2.28	0.66	1.2	2.3	完形		III-B-5	
465	銅銭	寛永通寶	216号土坑	2.19	0.68	1.1	1.8	完形		III-B-5	
466	銅銭	寛永通寶	216号土坑	2.33	0.63	1.3	2.4	完形		III-B-5	
467	銅銭	寛永通寶	216号土坑	2.39	0.65	1.1	2.6	完形		III-B-5	
468	銅銭	寛永通寶	218号土坑	2.22	0.64	1.2	1.6	完形		III-B-5	
469	銅銭	寛永通寶	218号土坑	2.25	0.60	1.4	3.2	完形		III-B-5	
470	銅銭	寛永通寶	218号土坑	2.35	0.65	1.2	2.6	完形		III-B-5	
471	銅銭	寛永通寶	218号土坑	2.29	0.64	1.4	2.1	完形		III-B-5	
472	銅銭	寛永通寶	218号土坑	2.24	0.63	1.3	2.2	完形		III-B-5	
473	銅銭	寛永通寶	218号土坑	2.14	0.66	1.0	2.0	完形		III-B-5	
474	銅銭	寛永通寶	218号土坑	2.32	0.64	1.2	2.6	完形		III-B-5	

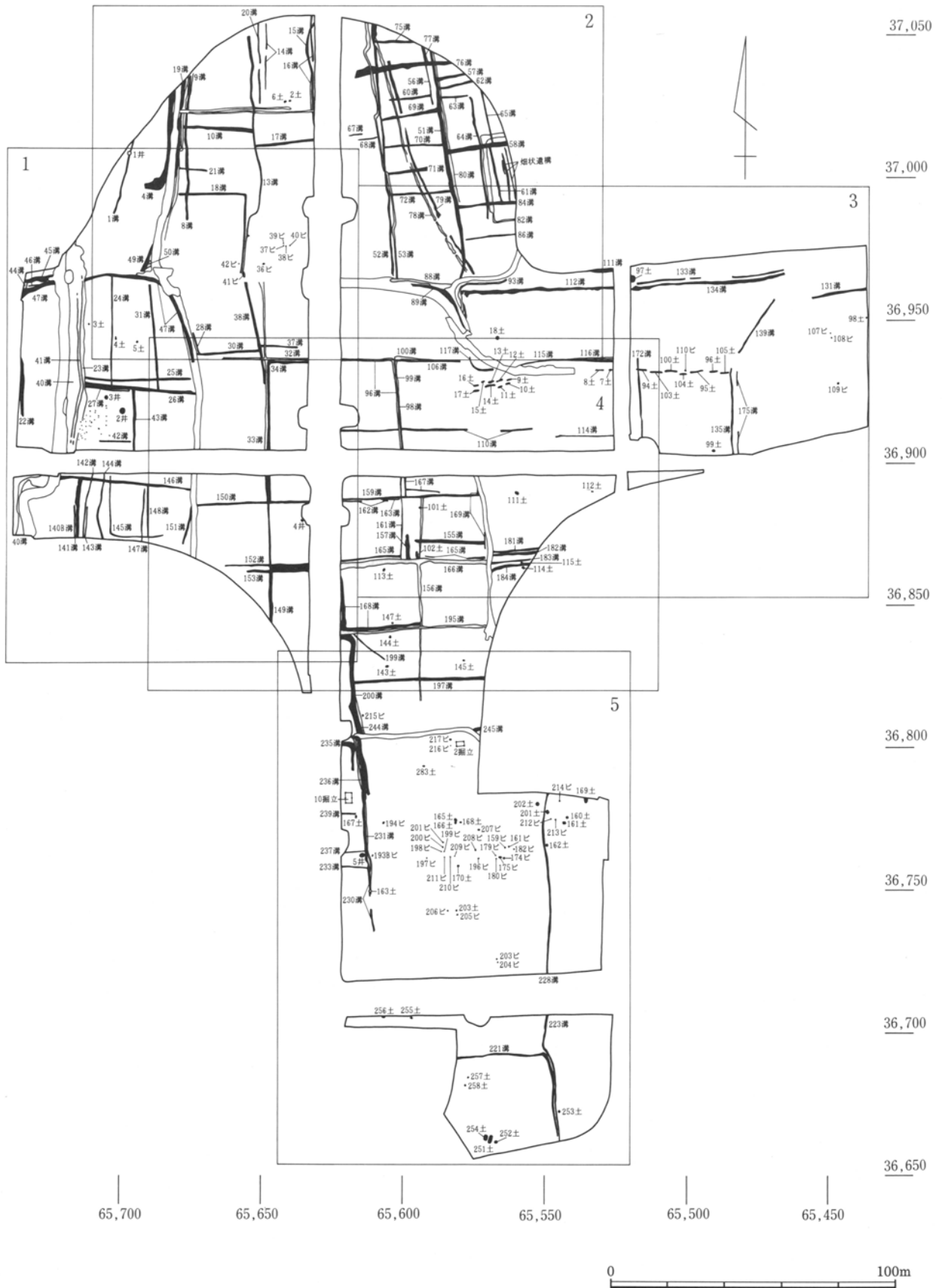
No	種別	銭貨名	出土位置	径	孔	厚さ	重量	残存率	特徴	分類	備考
475	銅銭	寛永通寶	218号土坑	2.38	0.62	1.4	2.7	完形		Ⅲ-B-5	
476	銅銭	寛永通寶	219号土坑	2.48	0.60	1.4	3.0	完形		Ⅲ-B-5	
497	銅銭	寛永通寶	219号土坑	2.25	0.68	1.2	1.4	完形		Ⅲ-B-5	
478	銅銭	寛永通寶	219号土坑	2.47	0.66	1.1	1.9	一部欠損		Ⅲ-B-5	
479	銅銭	寛永通寶	219号土坑	2.25	0.71	1.2	1.8	完形		Ⅲ-B-5	
480	銅銭	寛永通寶	219号土坑	2.23	0.62	1.2	2.1	完形		Ⅲ-B-5	
481	銅銭	寛永通寶	219号土坑	2.32	0.65	1.5	2.6	完形		Ⅲ-B-5	
482	銅銭	寛永通寶	219号土坑	2.40	0.59	1.4	2.8	完形		Ⅲ-B-5	
483	銅銭	寛永通寶	219号土坑	2.34	0.64	1.6	3.4	完形		Ⅲ-B-5	
484	銅銭	寛永通寶	219号土坑	2.32	0.58	1.3	2.7	完形		Ⅲ-B-5	
485	銅銭	寛永通寶	221号土坑	2.52	0.54	1.6	3.9	完形		Ⅲ-B-5	
486	銅銭	寛永通寶	221号土坑	2.48	0.61	1.4	3.0	完形		Ⅲ-B-5	
487	銅銭	寛永通寶	221号土坑	2.50	0.63	1.4	2.9	完形		Ⅲ-B-5	
488	銅銭	寛永通寶	221号土坑	2.46	0.61	1.5	3.1	完形		Ⅲ-B-5	
489	銅銭	寛永通寶	221号土坑	2.46	0.59	1.5	2.7	完形		Ⅲ-B-5	
490	銅銭	寛永通寶	221号土坑	2.46	0.62	1.3	2.8	完形		Ⅲ-B-5	
491	銅銭	寛永通寶	221号土坑	2.41	0.60	1.3	2.5	一部欠損		Ⅲ-B-5	
492	銅銭	寛永通寶	221号土坑	2.31	0.64	1.3	2.8	完形		Ⅲ-B-5	
493	銅銭	寛永通寶	221号土坑	2.32	0.64	1.1	2.5	完形		Ⅲ-B-5	
494	銅銭	寛永通寶	221号土坑	2.28	0.64	1.2	2.4	完形		Ⅲ-B-5	
495	銅銭	寛永通寶	221号土坑	2.15	0.66	1.1	0.9	2/3		Ⅲ-B-5	
496	銅銭	寛永通寶	224号土坑	2.56	0.54	1.7	4.1	完形		Ⅲ-B-5	
497	銅銭	寛永通寶	224号土坑	2.40	0.60	1.3	2.4	ほぼ完形		Ⅲ-B-5	
498	銅銭	寛永通寶	224号土坑	2.57	0.59	1.3	2.4	ほぼ完形		Ⅲ-B-5	
499	銅銭	寛永通寶	225号土坑	2.28	0.65	1.4	2.3	完形		Ⅲ-B-5	
500	銅銭	寛永通寶	225号土坑	2.43	0.60	1.3	3.2	完形		Ⅲ-B-5	
501	銅銭	寛永通寶	225号土坑	2.38	0.62	1.3	2.9	完形		Ⅲ-B-5	
502	銅銭	寛永通寶	225号土坑	2.47	0.59	1.3	3.6	完形		Ⅲ-B-5	
503	銅銭	寛永通寶	225号土坑	2.24	0.65	1.1	2.1	完形		Ⅲ-B-5	
504	銅銭	寛永通寶	225号土坑	2.50	0.58	1.4	6.1	完形	2枚癒着	Ⅲ-B-5	
504	銅銭	寛永通寶	225号土坑	2.44	0.60	1.4		完形		Ⅲ-B-5	
505	銅銭	寛永通寶	225号土坑	2.39	0.60	1.3	2.6	完形		Ⅲ-B-5	
506	銅銭	寛永通寶	225号土坑	2.30	0.67	1.3	3.1	完形		Ⅲ-B-5	
507	銅銭	寛永通寶	225号土坑	2.29	0.63	1.3	2.7	完形		Ⅲ-B-5	
508	銅銭	寛永通寶	225号土坑	2.27	0.65	1.3	2.2	完形		Ⅲ-B-5	
509	銅銭	寛永通寶	226号土坑	2.37	0.68	1.3	2.4	完形		Ⅲ-B-5	
510	銅銭	寛永通寶	226号土坑	2.40	0.60	1.4	2.6	完形		Ⅲ-B-5	
511	銅銭	寛永通寶	227号土坑	2.41	0.60	1.6	2.7	完形		Ⅲ-B-5	
512	銅銭	寛永通寶	227号土坑	2.35	0.60	1.3	3.2	完形		Ⅲ-B-5	
513	銅銭	寛永通寶	227号土坑	2.44	0.56	1.3	3.2	完形		Ⅲ-B-5	
514	銅銭	寛永通寶	228号土坑	2.49	0.54	1.6	3.7	完形		Ⅲ-B-5	
515	銅銭	寛永通寶	229号土坑	2.44	0.60	1.3	2.9	完形		Ⅲ-B-5	
516	銅銭	寛永通寶	229号土坑	2.24	0.65	1.2	2.2	完形		Ⅲ-B-5	
517	銅銭	寛永通寶	229号土坑	2.32	0.63	1.3	3.0	完形		Ⅲ-B-5	
518	銅銭	寛永通寶	229号土坑	2.40	0.63	1.2	2.4	完形		Ⅲ-B-5	
519	銅銭	寛永通寶	229号土坑	2.52	0.55	1.7	3.7	完形		Ⅲ-B-5	
520	銅銭	寛永通寶	229号土坑	2.54	0.60	1.7	3.5	完形		Ⅲ-B-5	
521	銅銭	寛永通寶	229号土坑	2.53	0.57	1.5	3.7	完形		Ⅲ-B-5	
522	銅銭	寛永通寶	230号土坑	2.44	0.61	1.3	2.6	完形		Ⅲ-B-5	
523	銅銭	寛永通寶	230号土坑	2.49	0.58	1.4	2.9	完形		Ⅲ-B-5	
524	銅銭	寛永通寶	230号土坑	2.47	0.57	1.4	3.5	完形		Ⅲ-B-5	
525	銅銭	寛永通寶	230号土坑	2.46	0.65	1.3	2.6	完形		Ⅲ-B-5	
526	銅銭	寛永通寶	230号土坑	2.50	0.58	1.5	4.0	完形		Ⅲ-B-5	
527	銅銭	寛永通寶	230号土坑	2.48	0.59	1.4	3.5	完形		Ⅲ-B-5	
528	銅銭	寛永通寶	230号土坑	2.36	0.61	1.3	2.3	完形		Ⅲ-B-5	
529	銅銭	寛永通寶	230号土坑	2.37	0.57	1.5	3.0	完形		Ⅲ-B-5	
530	銅銭	寛永通寶	230号土坑	2.41	0.67	1.1	2.1	完形		Ⅲ-B-5	
531	銅銭	寛永通寶	230号土坑	2.46	0.60	1.4	3.3	完形		Ⅲ-B-5	
532	銅銭	寛永通寶	230号土坑	2.30	0.64	1.3	2.4	完形		Ⅲ-B-5	
533	銅銭	寛永通寶	230号土坑	2.32	0.67	1.2	2.1	完形		Ⅲ-B-5	
534	銅銭	寛永通寶	230号土坑	2.48	0.56	1.4	3.0	完形		Ⅲ-B-5	

No	種別	銭貨名	出土位置	径	孔	厚さ	重量	残存率	特徴	分類	備考
535	銅銭	寛永通寶	241号土坑	2.30	0.66	1.3	1.0	3/4		III-B-5	
536	銅銭	寛永通寶	242号土坑	2.29	0.63	1.3	1.3	ほぼ完形		III-B-5	
537	銅銭	寛永通寶	242号土坑	2.48	0.64	1.3	2.9	完形		III-B-5	
538	銅銭	寛永通寶	242号土坑	2.49	0.58	1.6	3.7	完形		III-B-5	
539	銅銭	寛永通寶	242号土坑	2.48	0.57	1.5	3.6	完形		III-B-5	
540	銅銭	寛永通寶	242号土坑	2.32	0.72	1.3	7.6	完形		III-B-5	
541	銅銭	寛永通寶	242号土坑	2.26	0.60	1.4	2.0	完形		III-B-5	
542	銅銭	寛永通寶	242号土坑	2.12	0.66	1.3	2.7	完形		III-B-5	
543	銅銭	寛永通寶	242号土坑	2.30	0.65	1.4	2.7	完形		III-B-5	
544	銅銭	寛永通寶	242号土坑	2.55	0.58	1.5	3.3	完形		III-B-5	
545	銅銭	寛永通寶	242号土坑	2.34	0.61	1.3	2.8	完形		III-B-5	
546	銅銭	寛永通寶	242号土坑	2.40	0.60	1.3	2.7	完形		III-B-5	
547	銅銭	寛永通寶	242号土坑	2.30	0.70	1.3	2.3	完形		III-B-5	
548	銅銭	寛永通寶	242号土坑	2.21	0.74	1.3	1.3	ほぼ完形		III-B-5	
549	銅銭	寛永通寶	242号土坑	2.34	0.65	1.3	2.0	ほぼ完形		III-B-5	
550	銅銭	寛永通寶	243号土坑	2.24	0.63	1.2	1.7	完形		III-B-5	
551	銅銭	寛永通寶	243号土坑	2.29	0.67	1.0	2.0	完形		III-B-5	
552	銅銭	寛永通寶	243号土坑	2.27	0.65	1.4	1.6	完形		III-B-5	
553	銅銭	寛永通寶	243号土坑	2.16	0.72	1.5	2.4	ほぼ完形		III-B-5	
554	銅銭	寛永通寶	244号土坑	2.19	0.65	1.3	1.6	完形		III-B-5	
555	銅銭	寛永通寶	244号土坑	2.48	0.59	1.3	3.1	完形		III-B-5	
556	銅銭	寛永通寶	244号土坑	2.29	0.62	1.5	2.6	完形		III-B-5	
557	銅銭	寛永通寶	244号土坑	2.57	0.60	1.3	3.6	完形		III-B-5	
558	銅銭	寛永通寶	244号土坑	2.50	0.65	1.3	2.8	完形		III-B-5	
559	銅銭	寛永通寶	244号土坑	2.26	0.67	1.1	2.0	完形		III-B-5	
560	銅銭	寛永通寶	244号土坑	2.41	0.61	1.3	3.3	完形		III-B-5	
561	銅銭	寛永通寶	244号土坑	2.46	0.61	1.4	3.0	完形		III-B-5	
562	銅銭	寛永通寶	244号土坑	2.47	0.66	1.2	2.7	完形		III-B-5	
563	銅銭	寛永通寶	244号土坑	2.50	0.65	1.5	3.3	完形		III-B-5	
564	銅銭	寛永通寶	244号土坑	2.40	0.62	1.3	2.7	完形		III-B-5	
565	銅銭	寛永通寶	244号土坑	2.28	0.63	1.7	3.8	完形		III-B-5	
566	銅銭	寛永通寶	244号土坑	2.41	0.57	1.4	2.6	完形		III-B-5	
567	銅銭	寛永通寶	246号土坑	2.54	0.55	1.4	3.0	孔一部欠損		III-B-5	
568	銅銭	寛永通寶	246号土坑	2.39	0.60	1.1	1.9	完形		III-B-5	
569	銅銭	寛永通寶	247号土坑	2.50	0.55	1.4	4.2	完形		III-B-5	
570	銅銭	寛永通寶	247号土坑	2.43	0.65	1.5	2.7	完形		III-B-5	
571	銅銭	寛永通寶	247号土坑	2.17	0.65	1.5	2.2	完形		III-B-5	
572	銅銭	寛永通寶	247号土坑	2.48	0.58	1.5	3.7	完形		III-B-5	
573	銅銭	寛永通寶	247号土坑	2.32	0.60	1.2	3.0	完形		III-B-5	
574	銅銭	寛永通寶	247号土坑	2.30	0.64	1.1	1.9	完形		III-B-5	
575	銅銭	寛永通寶	247号土坑	2.29	0.65	1.1	2.6	完形		III-B-5	
576	銅銭	寛永通寶	249号土坑	2.48	0.59	1.3	3.1	完形		III-B-5	
577	銅銭	寛永通寶	249号土坑	2.17	0.62	1.0	1.5	完形		III-B-5	
578	銅銭	寛永通寶	249号土坑	2.32	0.65	1.3	2.7	完形		III-B-5	
579	銅銭	寛永通寶	263号土坑	2.34	0.69	1.3	2.7	完形		III-B-5	
580	銅銭	寛永通寶	263号土坑	2.31	0.66	1.1	2.3	完形		III-B-5	
581	銅銭	寛永通寶	263号土坑	2.33	0.57	1.4	3.0	完形		III-B-5	
582	銅銭	寛永通寶	263号土坑	2.37	0.60	1.3	3.3	完形		III-B-5	
583	銅銭	寛永通寶	263号土坑	2.42	0.61	1.2	2.6	完形		III-B-5	
584	銅銭	寛永通寶	263号土坑	2.33	0.62	1.2	2.5	完形		III-B-5	
585	銅銭	寛永通寶	263号土坑	2.30	0.62	1.3	2.7	完形		III-B-5	
586	銅銭	寛永通寶	263号土坑	2.45	0.62	1.5	3.4	完形		III-B-5	
587	銅銭	寛永通寶	263号土坑	2.35		1.6		完形		III-B-5	
587	銅銭	寛永通寶	263号土坑			1.1	6.8		3枚癒着	III-B-5	
587	銅銭	不明	263号土坑	2.52	0.53	1.5		2/3			
588	銅銭	寛永通寶	264号土坑	2.34	0.61	1.5	2.1	ほぼ完形		III-B-5	
589	銅銭	寛永通寶	264号土坑	2.64	0.60	1.4	1.7	一部欠損		III-B-5	
590	銅銭	寛永通寶	264号土坑	2.38	0.68	1.3	2.3	ほぼ完形		III-B-5	
591	銅銭	寛永通寶	265号土坑	2.27	0.66	1.0	2.2	完形		III-B-5	
592	銅銭	寛永通寶	265号土坑	2.25	0.58	1.2	2.2	完形		III-B-5	
593	銅銭	寛永通寶	265号土坑	2.33	0.61	1.4	2.7	完形		III-B-5	

No	種別	銭貨名	出土位置	径	孔	厚さ	重量	残存率	特徴	分類	備考
594	銅銭	寛永通寶	265号土坑	2.33	0.65	1.3	2.6	完形		III-B-5	
595	銅銭	寛永通寶	266号土坑	2.35	0.61	1.0	2.4	完形		III-B-5	
596	銅銭	寛永通寶	266号土坑	2.34	0.60	1.3	3.1	完形		III-B-5	
597	銅銭	寛永通寶	266号土坑	2.46	0.70	1.2	2.1	完形		III-B-5	
598	銅銭	寛永通寶	266号土坑	2.30	0.65	1.2	2.4	完形		III-B-5	
599	銅銭	寛永通寶	266号土坑	2.44	0.65	1.3	2.6	ほぼ完形		III-B-5	
600	銅銭	寛永通寶	267号土坑	2.38	0.69	1.2	2.5	完形		III-B-5	
601	銅銭	寛永通寶	267号土坑	2.49	0.57	1.5	3.6	完形		III-B-5	
602	銅銭	寛永通寶	267号土坑	2.42	0.61	1.3	3.0	完形		III-B-5	
603	銅銭	寛永通寶	267号土坑	2.37	0.65	1.4	2.8	完形		III-B-5	
604	銅銭	寛永通寶	267号土坑	2.27	0.62	1.2	2.2	完形		III-B-5	
605	銅銭	寛永通寶	267号土坑	2.41	0.62	1.1	2.7	完形		III-B-5	
606	銅銭	寛永通寶	267号土坑	2.32	0.66	1.2	2.5	完形		III-B-5	
607	銅銭	寛永通寶	267号土坑	2.43	0.62	1.4	3.3	完形		III-B-5	
608	銅銭	寛永通寶	267号土坑	2.34	0.65	1.3	3.3	完形		III-B-5	
609	銅銭	寛永通寶	267号土坑	2.47	0.59	1.4	3.0	完形		III-B-5	
610	銅銭	寛永通寶	267号土坑	2.39	0.57	1.4	2.8	完形		III-B-5	
611	銅銭	寛永通寶	267号土坑	2.45	0.62	1.2	3.1	完形		III-B-5	
612	銅銭	寛永通寶	267号土坑	2.45	0.62	1.5	3.5	完形		III-B-5	
613	銅銭	寛永通寶	267号土坑	2.40	0.66	1.2	2.8	完形		III-B-5	
614	銅銭	寛永通寶	267号土坑	2.35	0.67	1.4	2.8	完形		III-B-5	
615	銅銭	寛永通寶	267号土坑	2.48	0.57	1.6	3.6	完形		III-B-5	
616	銅銭	寛永通寶	As-AF790-590G	2.33	0.65	1.0	1.9	完形		III-B-5	
617	銅銭	寛永通寶	As-A下不明	2.52	0.73	1.1	2.3	完形		III-B-5	
618	銅銭	寛永通寶	As-A下不明	2.46	0.59	1.3	3.9	完形		III-B-5	
619	銅銭	寛永通寶	As-A下不明	2.57	0.60	1.4	4.1	完形		III-B-5	
620	銅銭	寛永通寶	As-A下不明	2.24	0.75	0.9	2.1	完形		III-B-5	
621	銅銭	寛永通寶	As-A下不明	2.25	0.68	1.0	2.2	完形		III-B-5	
622	銅銭	寛永通寶	As-A下不明	2.37	0.66	1.1	2.8	完形		III-B-5	
623	銅銭	寛永通寶	As-BF760-550G	2.83	0.61	1.3	4.4	完形	背紋青梅波	III-B-6	
624	銅銭	寛永通寶	As-BF930-710G	2.78	0.64	1.5	4.1	完形	背紋青梅波	III-B-6	
625	銅銭	寛永通寶他	184号土坑	2.45	0.63	1.5	3.5	3/4~1/4	5枚癒着	III-B-7	
626	銅銭	寛永通寶	193号土坑	2.31	0.65	1.3	2.0	完形		III-B-7	
627	銅銭	寛永通寶	171号土坑	[2.1]	[0.6]	1.5~1.9	1.5	1/3	2枚癒着	III-B-7	
628	銅銭	寛永通寶	229号土坑	2.50	0.64	1.5	2.7	一部欠損		III-B-7	
629	銅銭	寛永通寶	216号土坑	2.59	(0.61)	1.7	1.1	1/3		III-B-7	
630	銅銭	不明	171号土坑	2.50	0.65	(2.0)	3.2		さび付着多し、2枚癒着	III-C	
631	銅銭	不明	175号土坑	2.27	0.59	1.7	3.2	完形		III-C	
632	銅銭	不明	175号土坑	2.20	0.59	1.4	2.3	完形		III-C	
633	銅銭	不明	176号土坑	2.34	0.61	(2.1)	3.6	完形		III-C	
634	銅銭	不明	184号土坑	2.44	0.64	1.0	1.9	完形		III-C	
635	銅銭	不明	184号土坑	[2.13]	0.60	1.4	2.0	1/3		III-C	
636	銅銭	不明	184号土坑	[1.87]	0.61	[1.6]		完形	癒着	III-C	
637	銅銭	不明	186号土坑	[2.10]	0.64	1.4	0.6	1/3		III-C	
638	銅銭	不明	193号土坑	2.31	0.61	1.3	2.2	完形		III-C	
639	銅銭	不明	193号土坑	2.37	0.74	0.9	2.1	一部欠損		III-C	
640	銅銭	不明	200号土坑	2.51	0.38	2.0	2.0	一部欠損		III-C	
641	銅銭	不明	212号土坑	2.29	0.61	1.0		完形		III-C	
642	銅銭	不明	214号土坑	2.26	0.64	1.1	2.0	孔一部欠損		III-C	
643	銅銭	不明	214号土坑	2.16	0.68	1.2	1.7	完形		III-C	
644	銅銭	不明	216号土坑	2.30	0.64	1.2	2.2	完形		III-C	
645	銅銭	不明	216号土坑	2.30	0.53	1.9	2.6	完形		III-C	
646	銅銭	不明	219号土坑	2.23	0.69	1.2	1.7	完形		III-C	
647	銅銭	不明	219号土坑	2.50	0.60	1.4	1.6	一部欠損		III-C	
648	銅銭	不明	228号土坑	2.30	0.63	1.1	1.8	孔一部欠損		III-C	
649	銅銭	不明	228号土坑	2.43	0.63	1.7	2.7	完形		III-C	
650	銅銭	不明	229号土坑	2.48	0.64	1.4	2.9	完形		III-C	
651	銅銭	不明	263号土坑	2.30	0.55	1.8	1.0	1/2		III-C	
652	銅銭	不明	264号土坑	2.50	0.61	1.5	1.6	3/4		III-C	
653	銅銭	天保通寶	As-B下水田	4.89	0.60	2.5	20.2	完形		III-D	

図No	器種	出土位置	口径cm	底径cm	高さcm	木取り	残存率	特徴	樹種
654	漆器碗	191号土坑	8.7	4.8	[2.6]		体部～底部	外面黒漆	ブナ属
655	漆器碗	191号土坑		5.3	[4.4]		体部～底部	外面黒漆 内面赤漆	ブナ属
656	漆器碗	191号土坑	[11.1]	5.5	[6.7]		口縁部欠損	外面黒漆	ブナ属
657	漆器碗	247号土坑		5.5	[1.9]		体部～底部	外面黒漆 内面赤漆	ブナ属
658	漆器碗	199号土坑	10.6	[5.5]	[3.5]		台部欠損	外面黒漆	ブナ属
659	漆器碗	199号土坑	12.1		[5.5]		口縁部～体部	外面黒漆 内面赤漆	ブナ属
660	漆器碗	199号土坑	9.5		[2.0]		口縁部～体部1/3	外面黒漆 内面赤漆	ブナ属
661	漆器碗	173号土坑		5.6	[3.7]		体部～底部		ブナ属
662	漆器碗	219号土坑		5.4	[2.5]		体部～底部	外面黒漆	ブナ属
図No	器種	出土位置	全長	幅	厚さ	木取り	残存率	特徴	樹種
663	扇子	A区南A混	3.6	0.7			小片	扇子の骨の一部か	
664-1	お膳?	212号土坑	[25.5]	[10.2]	0.9	榫目	下半部破片	方形の板に縁を釘で打ち付けたものか	モミ属
664-2	お膳?	212号土坑	[10.0]	2.0	0.6	榫目	下半部破片	お膳の縁か?	スギ
664-3	お膳?	212号土坑	[16.8]	2.0	0.8	榫目	下半部破片	お膳の縁か?	スギ
665-1	側板	191号土坑	[43.1]	7.5	1.3	榫目	下半部破片	タガの痕跡、不明痕跡、変色部分あり	スギ
665-2	側板	191号土坑	[33.5]	4.9	1.7	榫目	下半部破片	タガの痕跡あり	スギ
665-3	側板	191号土坑	[33.4]	8.2	1.3	榫目	下半部破片	タガの痕跡あり	スギ
665-4	側板	191号土坑	[43.6]	7.0	1.3	榫目	下半部破片	タガの痕跡あり	スギ
665-5	側板	191号土坑	[40.0]	5.0	1.3	榫目	下半部破片	タガの痕跡あり	スギ
665-6	側板	191号土坑	[32.4]	5.0	1.2	榫目	下半部破片	刃物跡残る	サワラ
665-7	側板	191号土坑	[32.5]	7.0	1.3	榫目	下半部破片	タガの痕跡あり	スギ
665-8	側板	191号土坑	[32.8]	5.5	1.3	榫目	下半部破片	タガの痕跡あり	サワラ
665-9	側板	191号土坑	[34.3]	8.0	1.4	榫目	下半部破片	タガの痕跡あり	スギ
665-10	側板	191号土坑	[28.8]	5.0	1.3	榫目	下半部破片	タガの痕跡あり	スギ
665-11	側板	191号土坑	[36.8]	5.0	1.5	榫目	下半部破片	タガの痕跡あり	スギ
665-12	側板	191号土坑	[46.5]	6.2	1.2	榫目	下半部破片		スギ
665-13	側板	191号土坑	[50.3]	8.2	1.2	榫目	下半部破片	タガの痕跡あり	スギ
665-14	側板	191号土坑	[42.5]	4.1	1.1	榫目	下半部破片		スギ
665-15	側板	191号土坑	[25.2]	6.0	1.7	榫目	下半部破片	タガの痕跡あり	スギ
665-16	側板	191号土坑	[36.3]	9.5	1.7	榫目	下半部破片	タガの痕跡あり	スギ
665-17	側板	191号土坑	[35.2]	8.4	1.4	榫目	下半部破片	タガの痕跡あり	スギ
665-18	側板	191号土坑	[27.9]	5.4	1.1	榫目	下半部破片	タガの痕跡あり	スギ
665-19	側板	191号土坑	[30.6]	5.2	1.2	榫目	下半部破片	タガの痕跡あり	スギ
665-20	側板	191号土坑	[32.1]	7.0	1.5	榫目	下半部破片	タガの痕跡あり	スギ
665-21	側板	191号土坑	[24.4]	6.2	1.0	榫目	下半部破片	加工痕あり	スギ
665-22	側板	191号土坑	[23.8]	10.0	1.3	榫目	破片	タガの痕跡あり 刃物痕(?)あり	スギ
665-23	側板	191号土坑	[24.9]	8.8	1.2	榫目	破片	タガの痕跡あり	スギ
665-24	側板	191号土坑	[29.4]	[0.9]	1.4	榫目	破片	側板の破片か	スギ
665-25	側板	191号土坑	[30.5]	5.6	1.6	榫目	破片	タガの痕跡あり	カラマツ
665-26	側板	191号土坑	[34.1]	6.8	1.5	榫目	破片	タガの痕跡あり	スギ
665-27	側板	191号土坑	[20.5]	5.4	1.1	榫目	破片	タガの痕跡あり	スギ
665-28	底板	191号土坑	50.8	51.4	2.8	榫目×4	完形	各側面1~4本1単位の木釘により連結	スギ
666-1	底板	193号土坑	[30.7]	8.0	1.2	榫目	破片	底板の一部 側面を面取り	カラマツ
666-2	底板	193号土坑	[43.8]	[17.6]	1.2	榫目	破片	上下各1本の木釘穴あり	カラマツ
667-1	底板	199号土坑	[47.6]	[31.0]	2.5	榫目×2	2/3	2本1単位の木釘穴あり	スギ
667-2	側板	199号土坑	[21.0]	9.3	1.6	榫目	破片		スギ
667-3	側板	199号土坑	65.6	14.2	2.2	榫目	一部欠損	タガの痕跡あり	スギ
667-4	側板	199号土坑	65.7	11.8	2.2	榫目	一部欠損	タガの痕跡あり	スギ
668-1	底板	212号土坑	50.0	50.6	2.5	榫目×5	ほぼ完形	上下各1本の木釘穴あり 側面を面取り	スギ
668-2	側板	212号土坑	[6.6]	[7.7]	1.0	榫目	破片	タガの痕跡あり・痕跡あり	スギ
668-3	側板	212号土坑	[5.6]	[7.0]	0.9	榫目	破片	タガの痕跡あり・痕跡あり	スギ
668-4	側板	212号土坑	[5.6]	[6.8]	1.2	榫目	破片	タガの痕跡あり・痕跡あり	スギ
668-5	側板	212号土坑	[4.6]	[6.4]	1.2	榫目	破片	タガの痕跡あり・痕跡あり	スギ
668-6	側板	212号土坑	[4.8]	[6.3]	1.1	榫目	破片	タガの痕跡あり・痕跡あり	スギ
668-7	側板	212号土坑	[5.3]	[6.7]	1.1	榫目	破片	タガの痕跡あり・痕跡あり	スギ
668-10	側板	212号土坑	[5.9]	[4.9]	1.0	榫目	破片	タガの痕跡あり・痕跡あり	スギ
668-11	側板	212号土坑	[4.9]	[4.1]	1.1	榫目	破片	タガの痕跡あり・痕跡あり	スギ
668-12	側板	212号土坑	[5.2]	[3.1]	1.1	榫目	破片	タガの痕跡あり	スギ
668-13	側板	212号土坑	[18.0]	[1.0]	0.4	榫目	破片	タガの痕跡あり	スギ

図No	器種	出土位置	全長	幅	厚さ	木取り	残存率	特徴	樹種
668-8	側板	212号土坑	[5.0]	[7.0]	1.2	板目	破片	タガ一部残存	スギ
668-9	側板	212号土坑	[5.1]	[6.4]	1.1		破片	タガの破片	タケ
669-1	側板	218号土坑	[28.4]	13.3	1.8	板目	破片	タガの痕跡・底板の痕跡あり	スギ
669-2	側板	218号土坑	[28.0]	[12.7]	1.8	板目	破片	タガの痕跡・底板の痕跡あり	スギ
669-3	側板	218号土坑	[7.3]	8.3	1.5	板目	破片	タガの痕跡・底板の痕跡あり	スギ
669-4	側板	218号土坑	[19.1]	12.3	1.5	板目	破片	タガの痕跡・底板の痕跡あり	サワラ
669-5	側板	218号土坑	[27.1]	23.0	1.6	板目	破片	タガの痕跡・底板の痕跡あり	サワラ
669-6	側板	218号土坑	[11.0]	[5.1]	1.4	板目	破片	タガの痕跡・底板の痕跡あり	スギ
669-7	側板	218号土坑	[10.6]	[4.9]	1.5	板目	破片	タガの痕跡・底板の痕跡あり	スギ
669-8	側板	218号土坑	[9.7]	10.5	1.3	板目	破片	タガの痕跡あり	スギ
669-9	側板	218号土坑	[15.8]	12.7	1.4	榫目?	破片	タガの痕跡・底板の痕跡あり	スギ
669-10	側板	218号土坑	[7.3]	1.2	0.4		破片	タガの破片?	スギ
669-11	側板	218号土坑	[23.6]	12.5	1.5	板目	破片	タガの痕跡・底板の痕跡あり	スギ
669-12	側板	218号土坑	[6.9]	12.3	1.2	板目	破片	タガの痕跡・底板の痕跡あり	スギ
669-13	側板	218号土坑	[10.1]	1.1	0.2		破片	タガの破片?	タケ
669-14	側板	218号土坑	[7.8]	1.1	0.2		破片	タガの破片?	タケ
669-15	側板	218号土坑	[16.0]	9.7	1.7	板目	破片	タガの痕跡・底板の痕跡あり	サワラ
669-16	側板	218号土坑	[29.8]	12.1	1.4	板目	破片	タガの痕跡あり	スギ
669-17	底板	218号土坑	54.3	53.6	2.9	板目×4	完形	側面各2本の木釘で接続	スギまたはヒノキ科
670-1	側板	214号土坑	69.8	13.6	1.8	板目	一部欠損	表面劣化	スギ
670-2	側板	214号土坑	68.4	7.9	1.8	板目	一部欠損	表面劣化	スギ
670-3	側板	214号土坑	51.5	5.1	1.5	板目	一部欠損	表面劣化	スギ
670-4	側板	214号土坑	[26.6]	[9.0]	1.8	板目	破片	表面劣化	スギ
670-5	側板	214号土坑	[19.3]	[10.3]	2.1	板目	破片	表面劣化	スギ
671-1	側板	229号土坑	[20.4]	[8.0]	1.1	板目	破片	タガの痕跡・底板の痕跡あり	サワラ
671-2	側板	229号土坑	[6.9]	[3.7]	1.0	板目	破片		サワラ
671-3	側板	229号土坑	[11.3]	[3.0]		板目	破片		サワラ
671-4	底板?	229号土坑	[22.7]	[6.5]	1.3	板目	破片	側面に面取りあり	スギ
672	底板	219号土坑	49.5	[48.8]	1.6	板目×5	一部欠損	劣化著しい	スギ
673	底板	220号土坑	42.5	42.4	2.7	板目×7	完形	側面に面取りあり 各2本の木釘穴あり	スギまたはヒノキ科
674-1	底板	262号土坑	[25.3]	15.6	0.9	榫目?	破片	表面に刃物?による加工痕あり	マツ属
674-2	底板	262号土坑	[19.6]	[5.0]	0.7	板目	破片	表面に刃物?による加工痕あり	マツ属
674-3	底板	262号土坑	[18.1]	[4.9]	0.6	板目	破片	表面に刃物?による加工痕あり	マツ属
675-1	側板	263号土坑	[22.2]	10.6	1.2	板目	破片	タガの痕跡あり	スギ
675-2	側板?	263号土坑	[17.8]	[7.0]	1.5	板目	破片		ヒノキ
675-3	側板	263号土坑	[13.1]	[6.8]	1.2	板目	破片	タガの痕跡あり	スギ
675-4	側板?	263号土坑	[14.7]	[8.0]	1.2	板目	破片		ヒノキ
675-5	底板	263号土坑	27.4	7.2	1.5	榫目	一部欠損	側面2本の木釘穴あり	スギ
675-6	底板	263号土坑	[18.0]	3.1	0.9	榫目	破片		スギ
675-7	底板	263号土坑	[10.9]	3.9	0.6	板目	破片		スギ
675-8	底板	263号土坑	[13.7]	3.4	0.6	板目	破片		スギ
675-9	底板	263号土坑	[7.8]	[3.7]	1.0	榫目	破片		スギ
675-10	底板	263号土坑	[37.7]	16.0	1.7	板目	一部欠損	側面2本の木釘で接続	スギまたはヒノキ科
676	板	178号土坑	[17.2]	[4.4]	1.2	板目	破片		スギ
677	板	175号土坑	64.1	6.3	2.0	板目	一部欠損		スギ
678	底板	266号土坑	40.8	41.0	1.9	板目×6	一部欠損	側面2本の木釘で接続	サワラ
679	建築材?	215号土坑	[107.3]	7.8	4.4	分割材	一部欠損	端部に方形のほぞ穴あり	サワラ
680	板	193号土坑	[29.2]	8.5	1.0	榫目	破片	用途不明の板状木製品	スギ
681	板	193号土坑	[17.3]	6.8	1.0	板目	破片	用途不明の板状木製品	スギ
682	板	199号土坑	[9.8]	[12.5]	0.6	榫目	破片	用途不明の板状木製品	カラマツ
683	板	199号土坑	[40.4]	19.5	0.6	榫目	一部欠損	用途不明の板状木製品	スギ
684	板	207号土坑	[51.8]	4.0	1.9	板目	破片	用途不明の板状木製品	スギまたはヒノキ科
685	板	218号土坑	[27.1]	9.6	0.8	板目	破片	用途不明の板状木製品	サワラ



第99図 中世遺構位置図

第2節 中世

(1) 概要

中世はAs-B混土上面および下面が相当するが、上面は近世以降の耕作により削平され、下面はAs-B上面となっていていずれも面として捉えられないものが多く、B区の北側のみ中世面として調査を行った。しかしながら、As-B下面より深く掘り込まれている遺構が多いため、調査区全面から中世の遺構が検出されている。このため中世の遺構を一括してこの節で掲載する。

遺構は、掘立柱建物2棟、溝133条、畠状遺構1、土坑60基、井戸5基、ピット76基等が検出されている。溝は調査区全面から検出されており、土坑もほぼ全面に分布するが、特に調査区南部（E区南部）に集中している。井戸は、調査区北西部から中央南よりにかけて検出されている。ピットは調査区西部（A区南西部）と調査区南部（E区南部）に集中している。

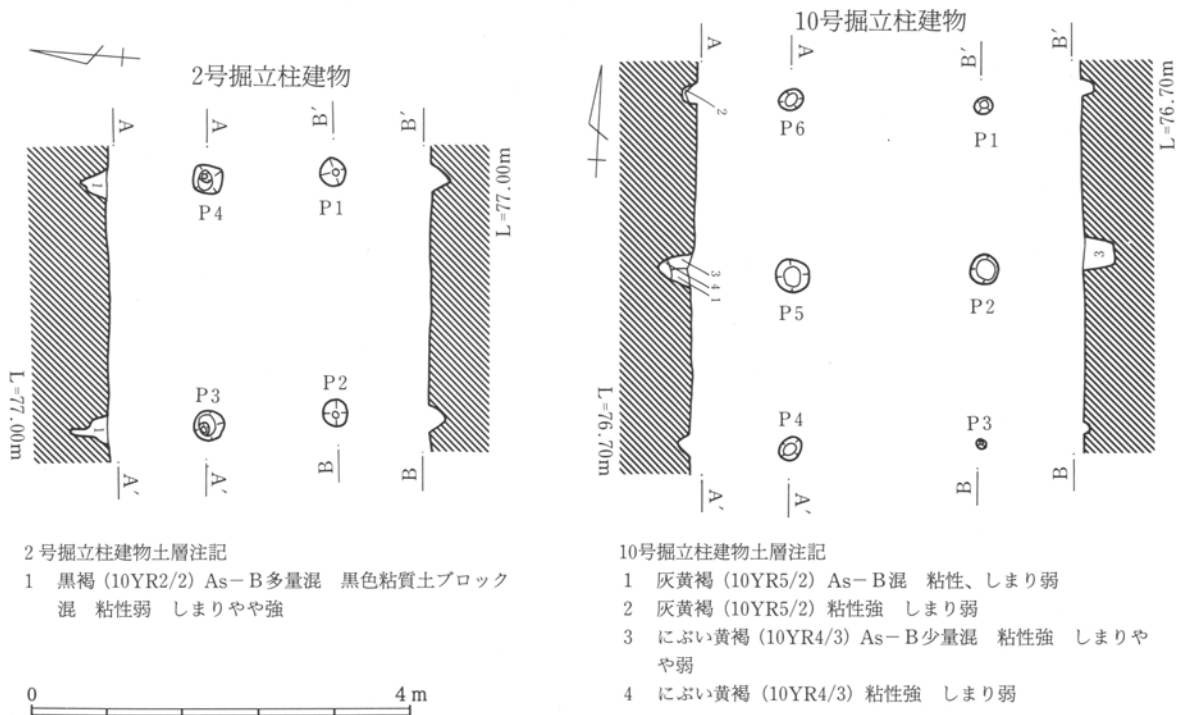
遺物の出土量は少なく、土器・陶磁器類、銅銭、石製品類等が少量出土している。

(2) 遺構

掘立柱建物

掘立柱建物は2棟検出されている。

- ① 分布 いずれも調査区やや南より（E区中部）に存在する。
- ② 規模 1.4m×2.6mで1間×1間1棟と2.0m×3.7mで1間×2間1棟である。
- ③ 特徴 残存状況は悪く柱痕等は検出されなかった。
- ④ 出土遺物 なし



第100図 中世掘立柱建物

中世掘立柱建物一覧表

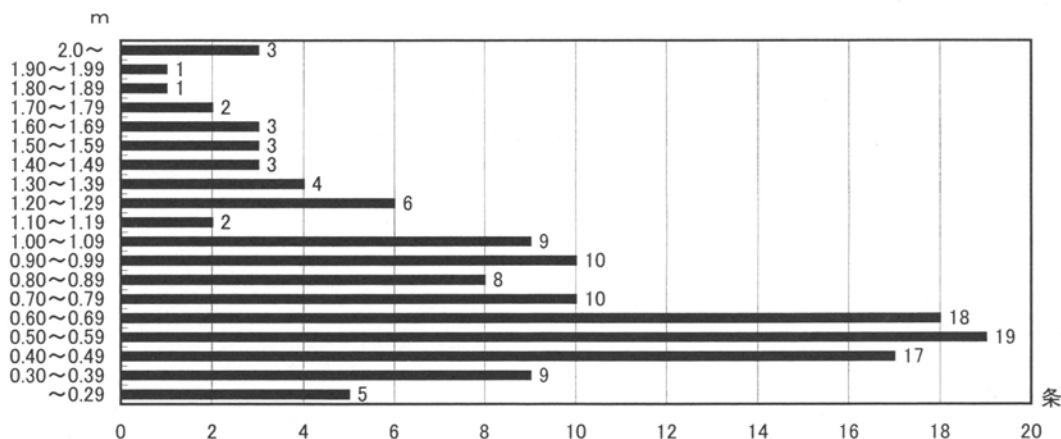
No	位置 Gr	重複	長辺 m	短辺 m	面積 m ²	主軸方位	ビット						
								P 1	P 2	P 3	P 4	P 5	P 6
2	800~801-578~581	なし	2.56	1.37	3.5	N-83°-E	長軸 cm	31	32	28	34		
							短軸 cm	29	18	27	81		
							深さ cm	29	18	22	40		
10	780~784-617~620	なし	3.68	2.02	7.48	N-3°-E	長軸 cm	19	31	14	30	38	26
							短軸 cm	18	22	10	26	36	24
							深さ cm	13	35	8	15	15	17

溝

溝は133条検出されている。

- ① 分布 調査区全面から検出されている。
- ② 規模 最大幅3.15~0.24m平均0.85m、最小幅1.50~0.09m平均0.39m、深さ112~3cm平均14cmである。
- ③ 走向 ほぼ東西、南北に走るものが多い。調査区北東部（B区北東部）では、やや西に振れるものが多いとなっている。
- ④ 機能 As-B混土が全面に存在していることから、As-B降下後に耕作、おそらく水田耕作を行っていたと推定できる。よって溝は、水田の用水路となるものが多いと考えられる。調査区西部（A区西部）の40号溝は、突出して規模が大きく主要な水路であったと考えられる。出土遺物から、近世まで継続して使用されていたと考えられ、その後もほぼ同位置に、水路が作られ（39号溝）昭和40年代まで使用された。調査区北東部（B区北東部）の51・57・58・84号溝は、比較的規模が大きく直交しているため屋敷の区画溝とも考えられるが、内部から建物等の屋敷に関する遺構は検出されていない。また、78・79号溝や133・134号溝のように、2本がほぼ平行に走っているものは、道路の側溝の可能性も考えられる。
- ⑤ 時期 時期を示す遺物がほとんど出土していないため詳細な時期は不明である。As-B混土上面検出の溝とAs-B混土下面（As-B上面）検出の溝があり、As-B混土下面検出のものはAs-B降下に近い時期に作られたと考えられる。

溝最大幅分布グラフ



中世溝一覽表

No	位置 Gr	重複	長さ m	最大幅 m	最小幅 m	深さ cm	走向	特徴	時期
1	986~012-694~702	1号井戸	26.9	0.42	0.20	6	N-14°-E		
4	994~028-680~692		40.0	1.56	0.63	32	N-6°-E N-87°-E		
8	984~034-674~676	9・21溝より新, 10・18溝より古	51.0	0.78	0.40	20	N-6°-E		
9	026~036-674	8溝より古	8.7	0.46	0.31	5	N-9°-E		
10	014~016-654~678	8・13溝より古	25.0	1.22	0.53	20	N-87°-W		
13	966~048-650~656	10溝より新, 17溝と同, 41ピットより古	81.3	0.61	0.16	12	N-5°-W N-8°-E		
14	030~052-648		23.0	0.24	0.14	4	N-1°-E		
15	018~052-632~634	16溝より古	34.4	0.70	0.39	14	N-0°		
16	022~632	15溝より新	32.9	0.42	0.16	13	N-1°-W		
17	010~012-632~652	13溝と同	20.7	0.68	0.23	13	N-85°-E		
18	966~994-654~678	8溝より新	51.8	0.54	0.32	11	N-90° N-5°-E		
19	000~032-676~680		33.5	0.95	0.26	20	N-2°-E		
20	024~052-650~652		27.3	0.35	0.17	8	N-2°-W		
21	000~002-668~678	8溝より古	10.5	0.68	0.43	13	N-86°-W		
22	916~934-732~734		19.3	0.90	0.58	13	N-2°-E		
23	910~962-710~714	26・27溝より新, 41・47溝より古	53.8	1.38	0.92	48	N-2°-E		
24	926~964-702	25・26・47溝より古	38.5	0.46	0.24	11	N-2°-E		
25	928~674~712	24溝より新, 31溝より古	36.8	0.62	0.38	11	N-90°		
26	924~926-674~712	23・24溝より古, 31溝より新, 43溝	37.2	1.03	0.58	20	N-85°-W		
27	924~926-696~712	23溝より古	15.7	0.40	0.30	6	N-86°-W		
28	938~944-672~674	30溝	7.3	0.50	0.47	11	N-15°-W		
30	936~938-650~672	38溝より古, 28溝	21.5	0.45	0.38	4	N-86°-E		
31	924~962-686~688	25溝より新, 26溝より古	37.4	0.55	0.27	12	N-5°-W		
32	934~936-652~684	38溝より新, 33溝	29.4	0.66	0.46	32	N-90°		
33	904~962-648~650	34・37溝より新, 32溝	58.1	0.86	0.55	28	N-2°-W		
34	904~934-634~648	33溝より古	43.7	0.91	0.42	16	N-15°-W N-90°		
37	940-637~649	33溝より古, 38溝	11.6	0.25	0.15	10	N-88°-E		
38	930~963-650~656	30溝より新, 32溝より古, 38溝	31.6	0.80	0.30	30	N-12°-W		
40	874~970-714~736	41溝より新	93.3	3.15	0.60	112	N-2°-E N-1°-W N-60°-E		
41	910~972-710~716	23溝より新, 40溝より古	67.5	0.91	0.50	98	N-3°-E		
42	906-696~706		10.7	0.33	0.18	4	N-89°-W		
43	906~924-694	26溝	18.0	0.87	0.65	15	N-1°-W		
44	960~962-732	45溝より古, 47溝より新	3.5	0.55	0.35	38	N-12°-E		
45	962~966-722~732	44溝より新	9.4	1.32	0.71	50	N-82°-E		
46	960~962-728~732	47溝より新	3.9	0.36	0.24	10	N-87°-E		
47	934~966-674~734	44・46溝より古	79.8	1.44	0.43	24	N-72°-E N-18°-E N-87°-W		
49	966~976-688~692	50溝より古	10.8	1.08	0.73	3	N-23°-E		
50	966~970-688~690	49溝より古	3.5	1.31	0.53	20	N-31°-E		
51	964~044-578~591	57・58・84溝と同, 69・70溝より古, 76・80溝より新	31.9	0.62	0.25	38	N-8°-W		
52	965~054-603~611	53・69・70・75・76・78溝より新	35.1	1.65	0.25	20	N-2°-W		
53	964~054-602~614	52溝より古, 68・71・72・76・88溝より新	36.4	1.05	0.39	20	N-8°-W		
56	025~046-590~594	60・76・77溝より新	21.2	0.58	0.18	8	N-11°-W		
57	033~036-578~588	51溝と同, 80溝より新	10.9	0.80	0.62	18	N-78°-E		
58	008~012-563~584	51溝と同, 61・64・65・80・82溝より新	22.0	1.60	1.10	42	N-80°-E		
60	036~028-591~605	56・78溝より古, 79溝より新	14.7	0.52	0.27	12	N-84°-E		

No	位置 Gr	重複	長さ m	最大幅 m	最小幅 m	深さ cm	走向	特徴	時期
61	991~010-566~570	58, 84溝より古	19.5	0.60	0.35	18	N-12°-W		
62	031~033-575~587	80溝より古	12.6	0.56	0.22	5	N-75°-E		
63	027~028-578~587	80溝より古	9.6	0.55	0.35	8	N-82°-E		
64	011~025-576~579	58・84溝より古	14.6	0.75	0.40	8	N-10°-W		
65	011~031-571~590	58溝より古, 82溝より新	20.1	0.45	0.30	22	N-15°-W		
67	014~015-614~619		5.2	0.55	0.20	3	N-83°-E		
68	012~013-609~616	53溝より古	7.3	0.50	0.21	7	N-83°-E		
69	019~024-588~607	51・52溝より古, 78・79溝より新	19.8	1.05	0.33	11	N-86°-E		
70	010~011-586~606	51・78・79溝より新, 52溝より古	20.0	0.69	0.28	17	N-86°-E		
71	000~003-592~605	53溝より古, 78・79溝より新	13.6	1.20	0.54	7	N-81°-E		
72	993~995-583~604	51溝より古, 53・78・79溝より新	20.4	0.65	0.32	12	N-86°-E		
75	045-595~610	52溝より古, 78溝より古	14.0	0.65	0.40	14	N-85°-E		
76	035~040-585~620	51・52・53・56溝より古, 77溝と同, 78・79・80溝より新	26.9	1.20	0.60	11	N-90°		
77	040~050-600	56溝より古, 76溝と同	5.9	0.70	0.40	11	N-27°-W		
78	965~050-575~610	51・52・69・70・71・72・76溝より古, 60・76溝より新	94.0	1.10	0.40	8	N-25°-W N-10°-W		
79	965~040-575~605	51・60・69・70・71・72・76溝より古	81.2	0.60	0.30	6	N-27°-W N-32°-W		
80	980~035-580~590	51・57・58・62・63・70溝より古	54.8	0.70	0.40	4	N-17°-W		
82	984~015-565~570	58・65・84溝より古	45.5	2.40	1.50	36	N-80°-E N-9°-W		
84	988~991-560~581	51溝と同, 62・64・82溝より新	20.7	1.08	0.81	24	N-85°-W		
86	975~980-560~575		18.6	0.30	0.20	4	N-77°-W		
88	960-580~600	89溝より古	21.6	0.90	0.50	8	N-82°-W		
89	945~960-575~595	88溝より新	26.7	1.70	0.50	20	N-37°-W N-72°-W		
93	945~960-560~580		25.6	0.60	0.40	5	N-10°-W N-88°-E		
96	905~935-600~620	110溝より古	50.3	0.60	0.30	6	N-10°-W N-90°		
98	905~935-600	99・110溝より新, 106溝と同	32.0	0.70	0.20	5	N-12°-W		
99	925~935-600	98・106溝より古, 110溝より新	12.0	0.50	0.30	4	N-22°-W		
100	935-580~600	106溝より古	23.2	0.90	0.20	4	N-88°-E		
106	935-584~600	98溝と同, 99・100溝より新	23.1	0.60	0.30	9	N-90°		
110	910-550~620	96・98・99溝より新	66.9	0.70	0.30	4	N-2°-W N-76°-W		
111	965-525~540		16.4	1.30	0.70	26	N-87°-E		
112	950~960-525~580	93溝より古	64.7	1.45	0.55	9	N-88°-W N-16°-E		
114	910-525~545		21.2	0.50	0.20	3	N-90°		
115	930~935-525~555	116溝より新	33.9	0.60	0.20	6	N-82°-E N-84°-E		
116	935-525~540	115溝より古	16.6	0.40	0.30	6	N-80°-E		
117	930~955-565~575		11.7	0.60	0.40	3	N-90°		
131	957~960-436~455		19.8	1.08	0.28	34	N-80°-E		
133	962~967-466~517		51.6	0.51	0.18	13	N-84°-E		
134	960~966-465~518		53.1	1.58	0.47	20	N-85°-E		
135	903~933-483~485		30.3	0.55	0.27	18	N-3°-W		
139	938~957-469~481		22.4	0.47	0.09	8	N-33°-E		
140	873~885-715~716		11.9	0.28	0.19	5	N-2°-E		
141	873~893-713~715	146溝より古	20.1	1.22	0.76	10	N-3°-E		
142	873~893-709~713	146溝より古	20.2	0.48	0.26	8	N-9°-E		
143	873~884-711~712		10.9	0.42	0.28	8	N-5°-E		
144	874~895-705~708	146溝より古	21.4	0.36	0.23	8	N-8°-E		
145	873~895-685~703	146溝より古, 147溝と同, 148溝より新	38.7	0.45	0.17	5	N-1°-W N-89°-E		

No	位置 Gr	重複	長さ m	最大幅 m	最小幅 m	深さ cm	走向	特徴	時期
146	889~893-675~721	141・142・144・145・148溝より新	46.1	0.95	0.24	16	N-84°-W		
147	872~890-691~692	145溝と同	18.1	0.50	0.24	8	N-4°-E		
148	874~891-690	145・146溝より古	17.6	0.24	0.10	3	N-0°		
149	843~895-646~649	150溝より新, 152・153溝より古	51.7	1.40	0.45	21	N-2°-W		
150	884~886-633~672	149溝より古	39.8	0.80	0.30	8	N-88°-E		
151	871~887-674~678		16.5	0.48	0.26	7	N-12°-E		
152	862~864-633~663	149溝より新, 153と同	30.1	0.78	0.38	7	N-89°-E		
153	861~862-633~655	149溝より新, 152と同	22.5	1.05	0.46	7	N-89°-E		
155	871~872-571~595	156溝と同, 169溝より古	24.4	0.96	0.78	15	N-89°-W		
156	815~887-594~602	155・166溝と同, 168溝・101・102土坑より新, 195・197溝より古, 165溝	71.4	1.10	0.20	13	N-0°		
157	865~874-597~599	166溝より古, 165溝	0.9	1.26	1.02	15	N-7°-W		
159	885~888-573~621	158溝と同, 158溝より古, 161・163溝より新	49.7	0.62	0.33	13	N-87°-E		
161	863~895-600	159・166・163・165・166溝より古	2.9	0.40	0.15	9	N-85°-E		
162	885~886-605~621		15.2	0.30	0.15	9	N-87°-E		
163	886~887-600~607	159溝より古	7.2	0.38	0.30	4	N-86°-E		
165	865~867-571~621	161溝より古, 156・157溝, 102土坑	50.4	0.73	0.15	6	N-89°-W N-85°-E		
166	862~866-570~622	156溝と同, 161・167溝, 102土坑より新	51.2	2.25	0.92	17	N-88°-E		
167	888~895-587~599	163溝より古	1.6	0.78	0.30	8	N-86°-W N-3°-W		
168	839~859-593~622	156溝より古	45.3	1.85	0.45	14	N-87°-E N-3°-W		
169	869~895-571~576	159溝より古, 115溝	25.8	0.28	0.22	6	N-9°-W		
172	910~936-515~517	94土坑より新	25.5	0.50	0.22	7	N-3°-W		
175	903~932-482		30.5	0.38	0.24	9	N-1°-W		
181	869~872-552~567	182溝より新	16.9	1.06	0.35	6	N-86°-E		
182	866~868-552~566	181溝より古	16.4	1.00	0.71	7	N-85°-E		
183	864~866-555~569		14.0	0.52	0.30	6	N-84°-E		
184	861~864-556~568	115土坑より新	14.5	0.65	0.45	7	N-83°-E		
195	838~841-570~622	156・199溝より新	51.4	1.20	0.50	19	N-87°-E		
197	822~824-571~616	156溝より新	45.6	0.85	0.70	15	N-89°-E		
199	830~839-606~617	195溝より古	14.3	0.45	0.20	15	N-51°-W		
200	804~839-614~621	244溝より新	38.1	1.90	0.80	21	N-2°-W N-81°-W		
221	660~690-545~580	223溝より新	60.6	0.90	0.20	4	N-10°-W N-90°		
223	660~705-540~550	221溝より新	45.6	0.80	0.40	10	N-8°-W		
228	658~721-547~553		62.3	0.50	0.35	8	N-0°		
230	735~804-610~618	231・236・237溝より新, 233溝と同, 163土坑より古	69.0	1.50	0.30	38	N-88°-W N-4°-W		
231	748~780-611~613	230, 232溝	32.6	0.45	0.20	8	N-8°-W		
233	757~758-611~621	231溝と同	9.6	0.50	0.40	9	N-87°-W		
235	792~801-616~621		11.5	1.65	0.45	11	N-88°-E N-6°-W		
236	786~803-613~617	230溝より古	16.6	0.95	0.55	13	N-6°-W		
237	761~762-613~620	230溝より古	7.6	0.33	0.25	7	N-84°-E		
239	776-616~621		4.7	0.42	0.32	8	N-89°-W		
244	804~817-613~616	200溝より古	12.9	0.80	0.60	9	N-12°-W		
245	804~806-572~575		2.6	1.70	0.80	13	N-77°-E		

種別	中近世陶器																	磁器						瓦			土 鍾	石 製品	鐵 製品	總 計													
	器種	碗			皿			甕			壺・德利		鉢		播り鉢		捏ね鉢		他計	碗			皿	壺・甕類		計					布平	布丸	他計										
		B	C	D	計	A	B	D	計	A	B	C	計	A	B	計	A	B	計	A	B	C	計	B	C	D					計	C	計	C	計	A	A						
分類2	1	2	計			1	2	計			A	B	計	A	B	計	A	B	計	A	B	計	B	C	D	計	C	計	C	計	A	A											
16			0				0						0				0																0		1								
17			0				0			1	1	1			0	1	1			0		0											0		5								
18			0				0				0	0			0	0			0		0												0		1								
22			0				0				0	0			0	0			0		0												0		1								
32			1	1			1			1	1	1			0	0			0		0												0		7								
33			0				0				0	0			0	0			0		0												0		2								
34			1	1			1				0	0			0	0			0		0												1	1	8								
38			0				0				0	0			0	0			0		0												0		4								
40			1	1	1		2			1	1	2			2	1			1	1	1	2												1	1	172							
51			0				0	1			1	2	1		1	0			0		0												3		49								
52			0				0				0	0			0	0			0		0												1	1	4								
53			0				0				0	0	1		1	0			0		0												0		6								
56			0				0			1	1	1			0	0			0		0												1	1	10								
57			0				0				0	0			0	0			0		0												0		5								
58			0				0				0	0			0	0			0		0												8		30								
61			0				0				0	0			0	0			0		0												0	1	1								
64			0				0				0	0			0	0			0		0												3	1	4								
65			0				0				0	0			0	0			0		0												1		15								
67			0	1			1				0	0			0	0			0		0												0		2								
69			0				0				0	0			0	0			0		0													0		1							
70			0				0				0	0			0	0			0		0													0		5							
72			0				0				0	0			0	0			0		0													0		4							
75			0				0				0	0			0	0			0		0												0	1	1	29							
76			0				0				0	0			0	0			0		0												2		2	75							
82			0				0				0	0			0	0			0		0												0	1	1	20							
83			0				0				0	0			0	0			0		0													0		6							
84			0				0			1	1	1			0	0			0		0													0		8							
89			1	1			1				0	0	1		1	0			0		0													0		6							
112			0				0				0	0			0	0			0		0													1	1	61							
131			0				0				0	0			0	0			0		0													0		0							
133			0				0				0	0			0	0			0		0													3	1	4	53						
137			0				0				0	0			0	0			0		0													0		4							
140B			0				0				0	2			2	0			0		0													0	1	4							
141			1	1			1				1	1	1		1	1	1			1		1												5		6							
143			0				0				0	0			0	0			0		0														0		3						
146			2	2			2				2	2			0	0			0		0														4		7						
149			1	1			2				1	1	1		0	0			0		1		1											0		21							
150			1	1			1				0	0			0	0			0		0													1		4							
152			1	1			1				0	0	1		1	0	1			1		0												3		4							
153			0				0			1	1	1			0	0			0		0													1	1	3							
155			0				0				0	0			0	0			0		0														0		5						
156			0				0			2	2	1	3	1		1	0			0		0													4		8						
159			0				0				0	0			1	1			0		0														1		2						
165			0				0				0	0			0	1	1			0		0													1		6						
166			1	1			1	2			1	1	1	2		2			0	1		1												6		30							
182			0				0				0	0			0	0			0		0														0		6						
183			0				0			1	1	1	1		1	0			0		0													2	1	2	3	0	0	3	0		8
184			0				0				0	0			0	0			0		0															0		4					
195			0				0				0	0			0	0			0		0															0		5					
195			0				0				0	0			0	0			0		0															0		21					
197			0				0				0	0			0	0			0		0															0		1					
200			0				0				0	0			0	0			0		0															0		1					
221			3	2	5		5			2	2	2	2	2		2			0		2	2	2	2										13		6	0	0	6	1	1	26	
244			0				0				0	0			0	0			0		0															0		0	0	0	1	1	7





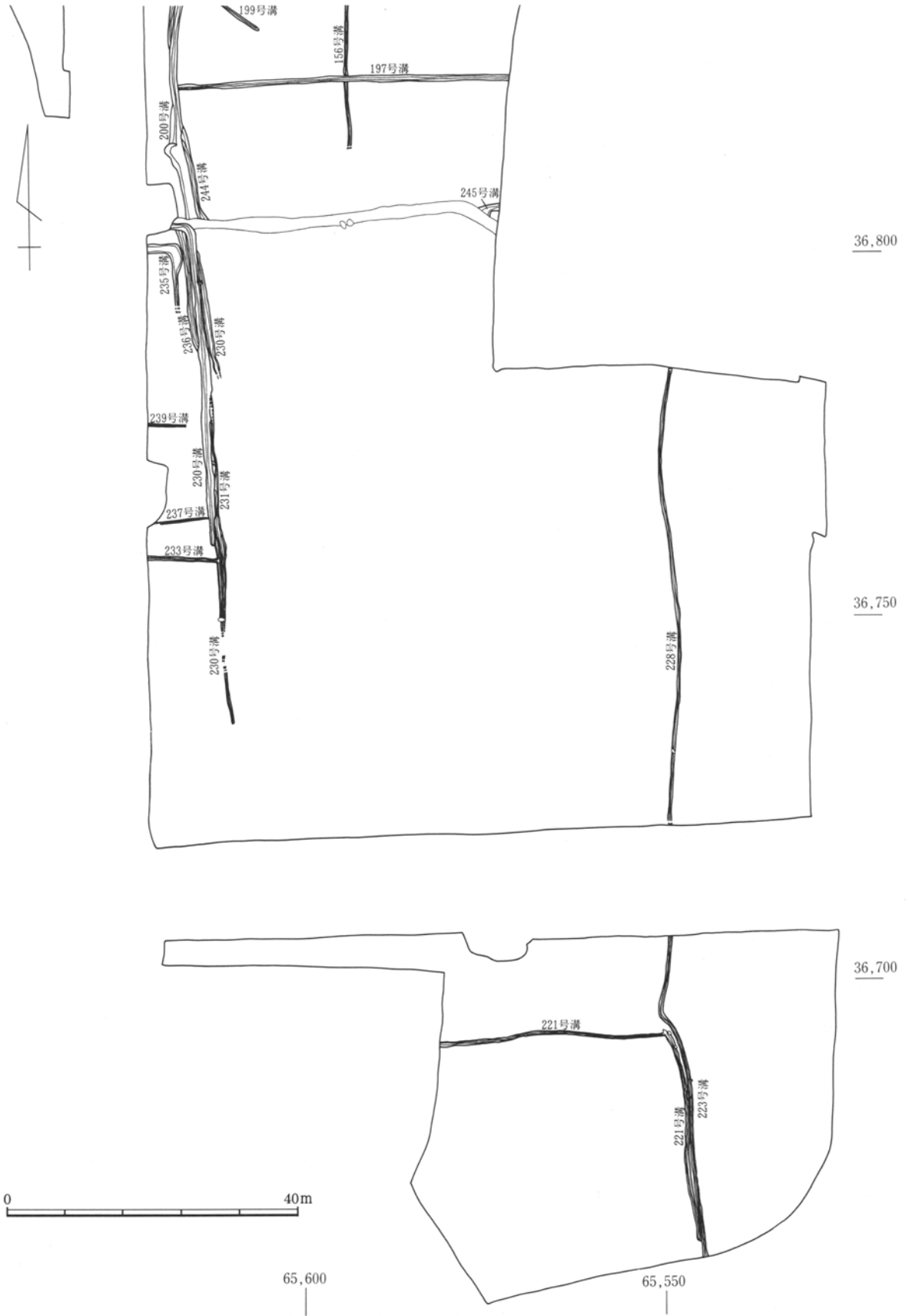
第102图 中世沟部分位置图2



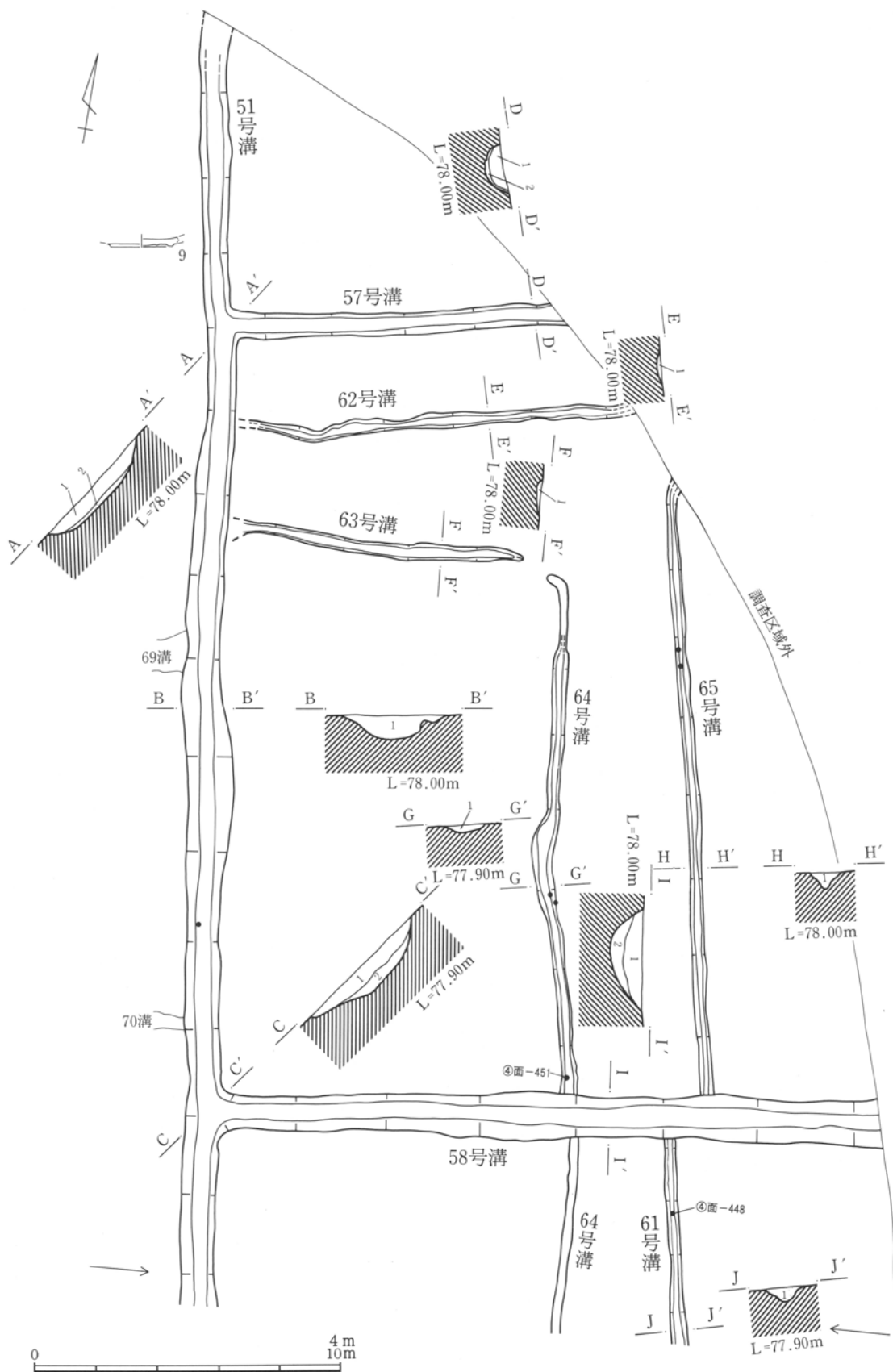
第103图 中世溝部分位置图3



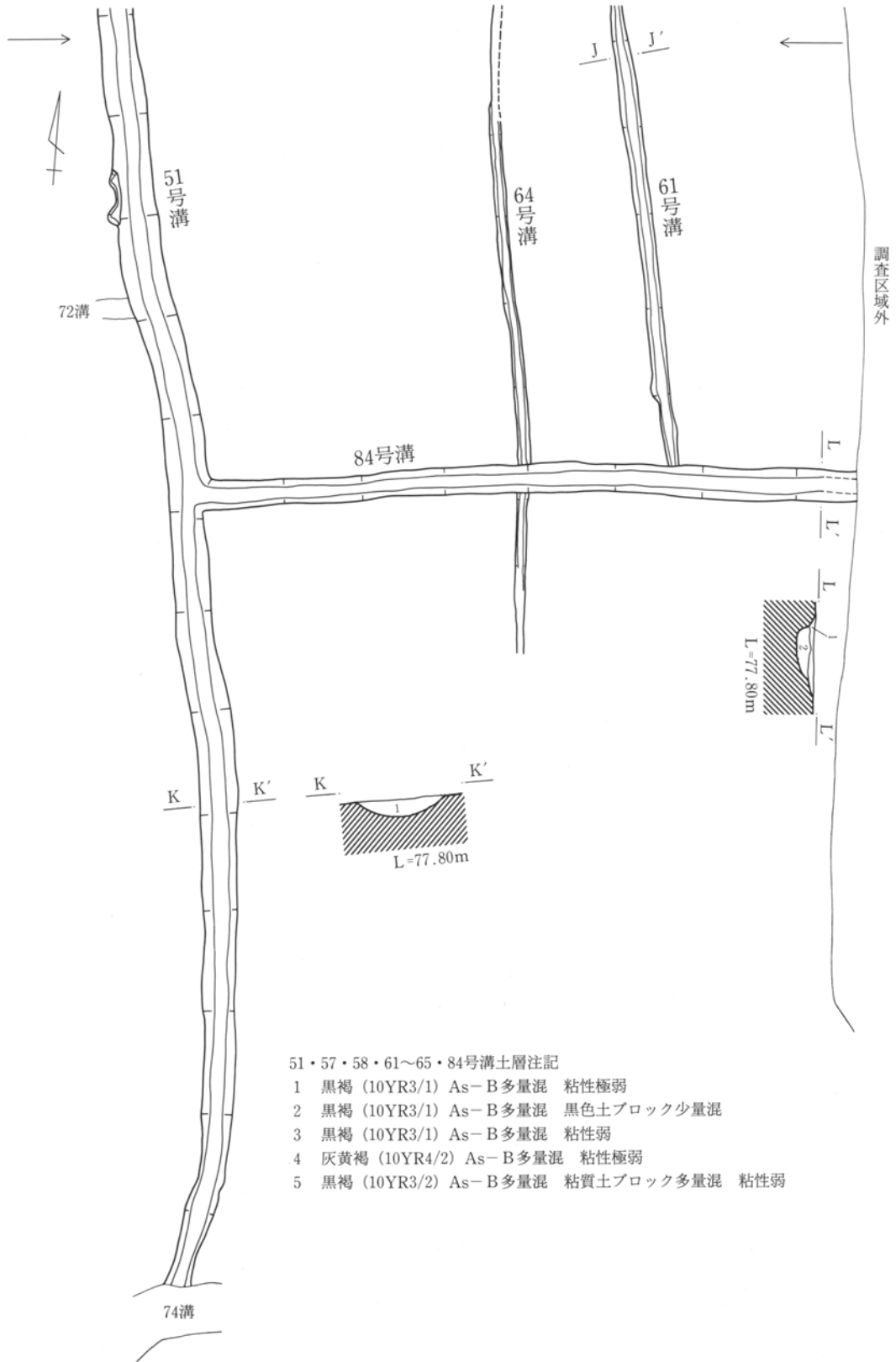
第104图 中世溝部分位置图 4



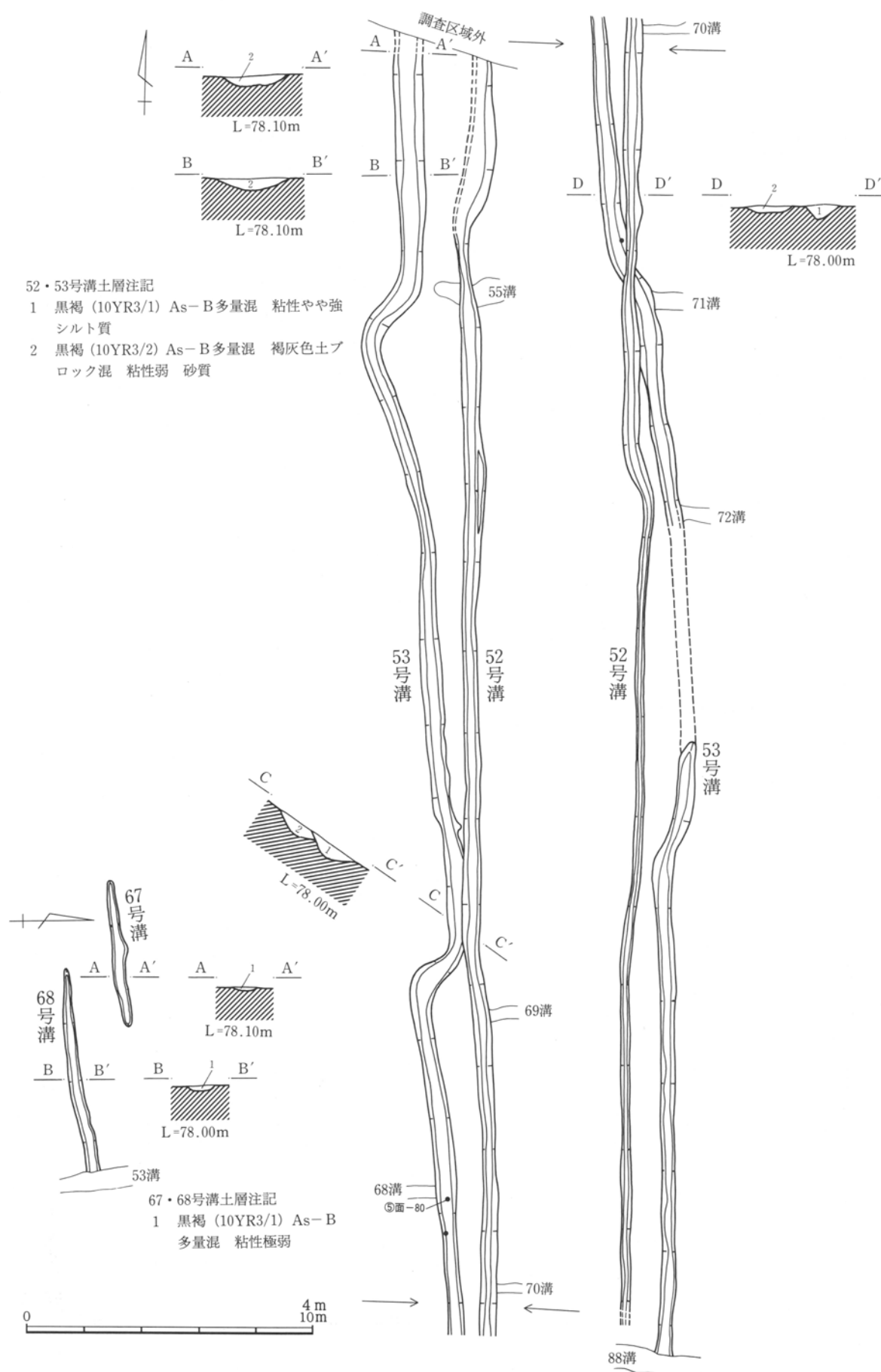
第105图 中世沟部分位置图 5



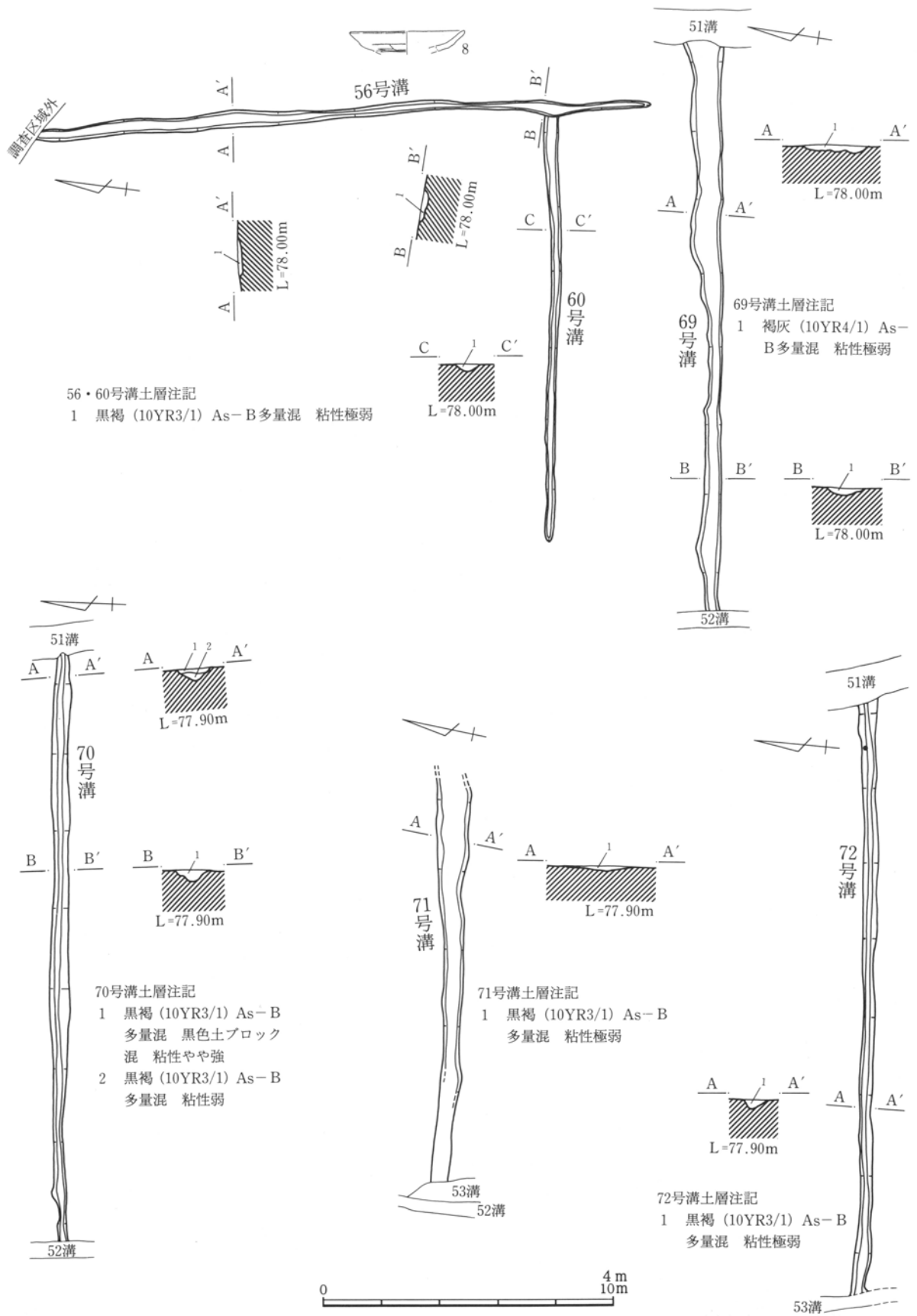
第106図 中世溝1 (51・57・58・61~65・84号溝)



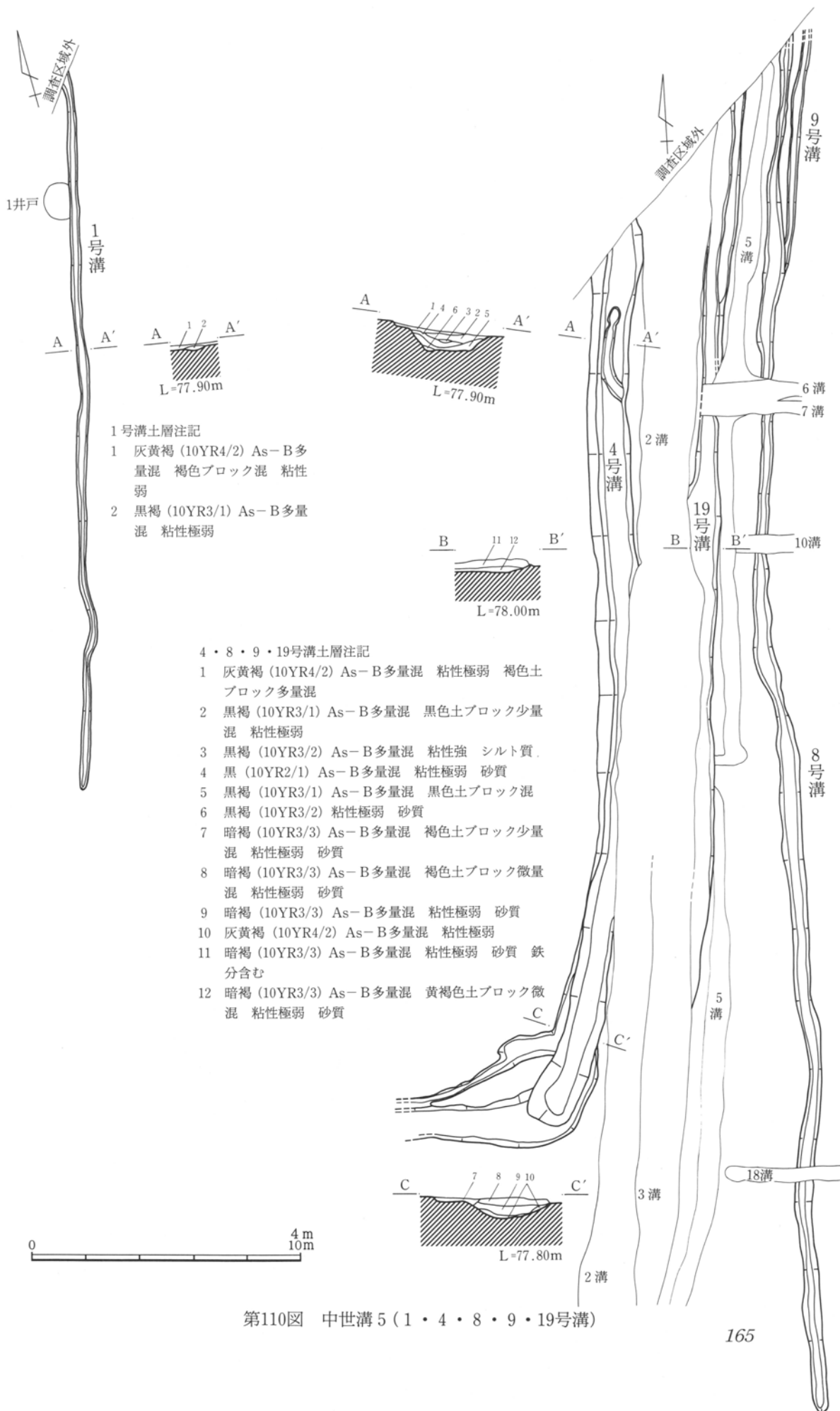
第107図 中世溝 2 (51・57・58・61～65・84号溝)



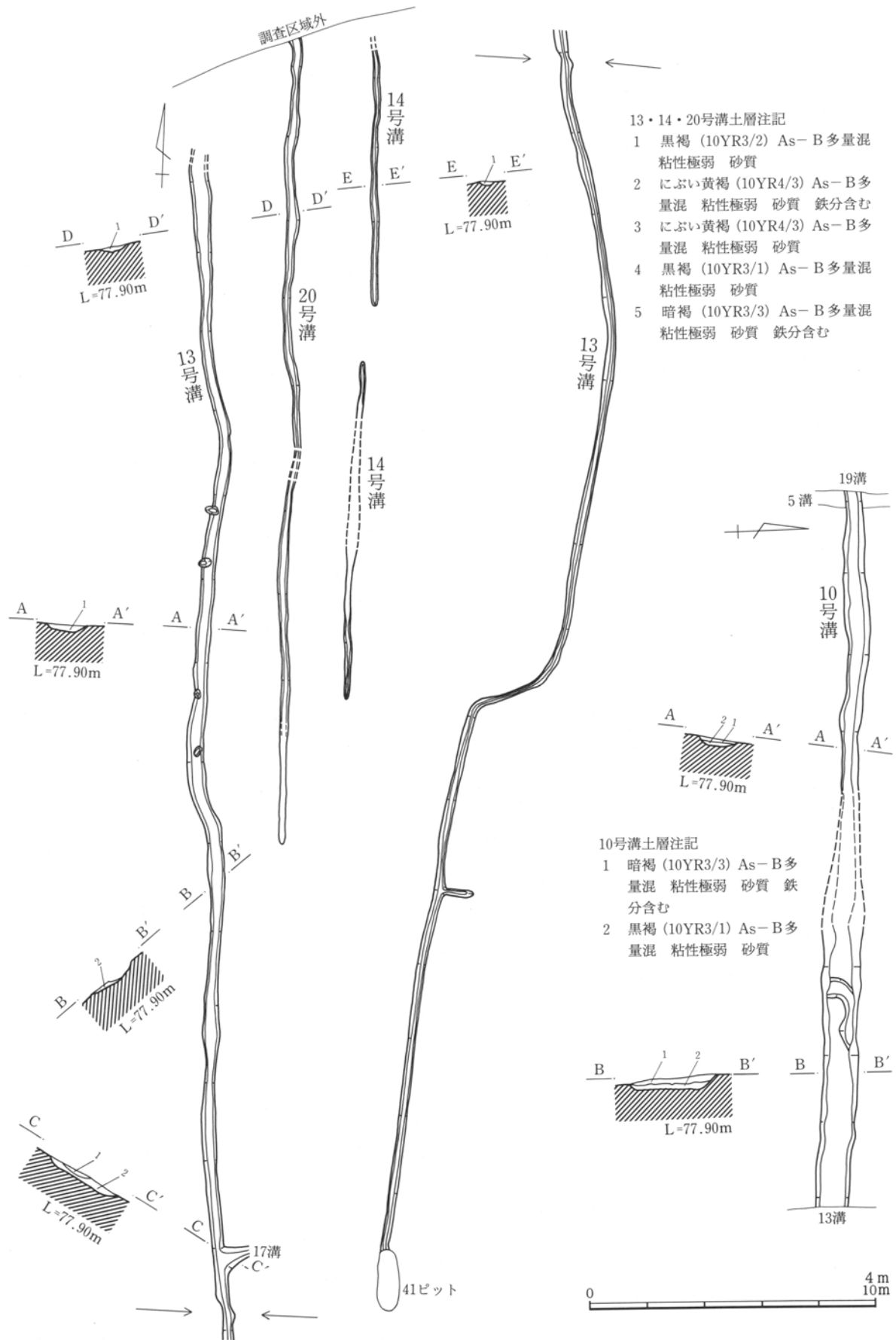
第108図 中世溝 3 (52・53・67・68号溝)



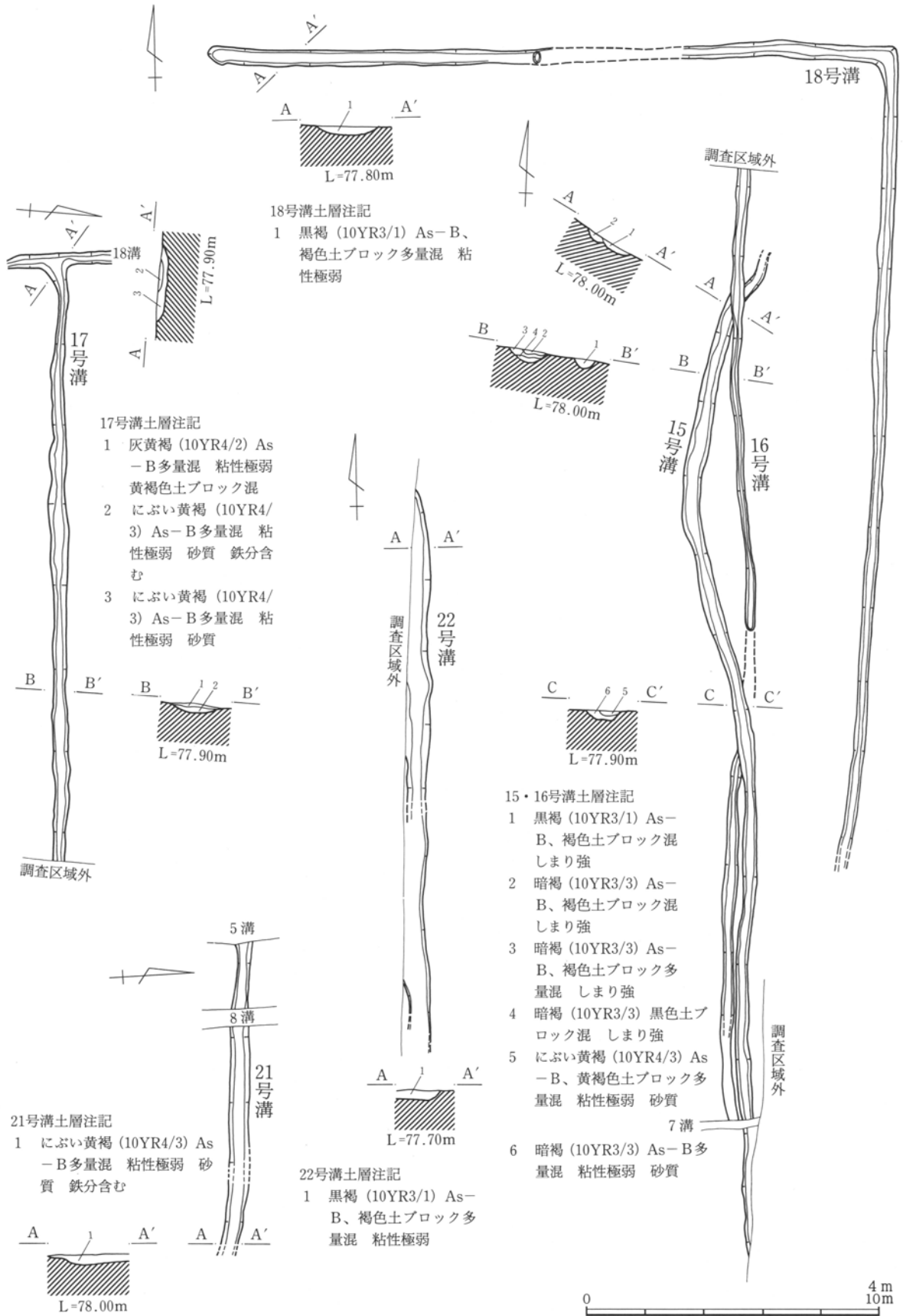
第109図 中世溝 4 (56・60・69～72号溝)



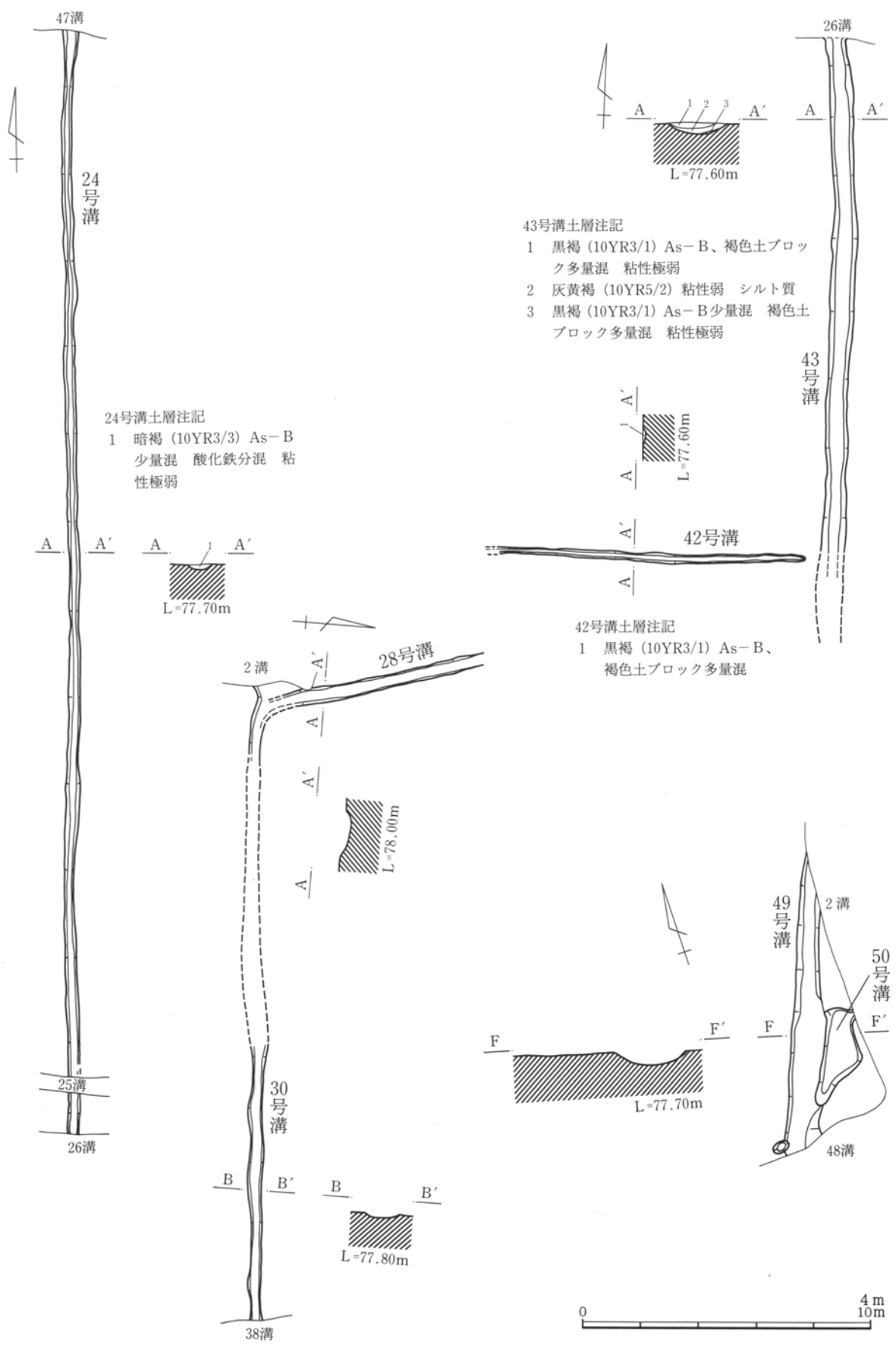
第110図 中世溝5 (1・4・8・9・19号溝)



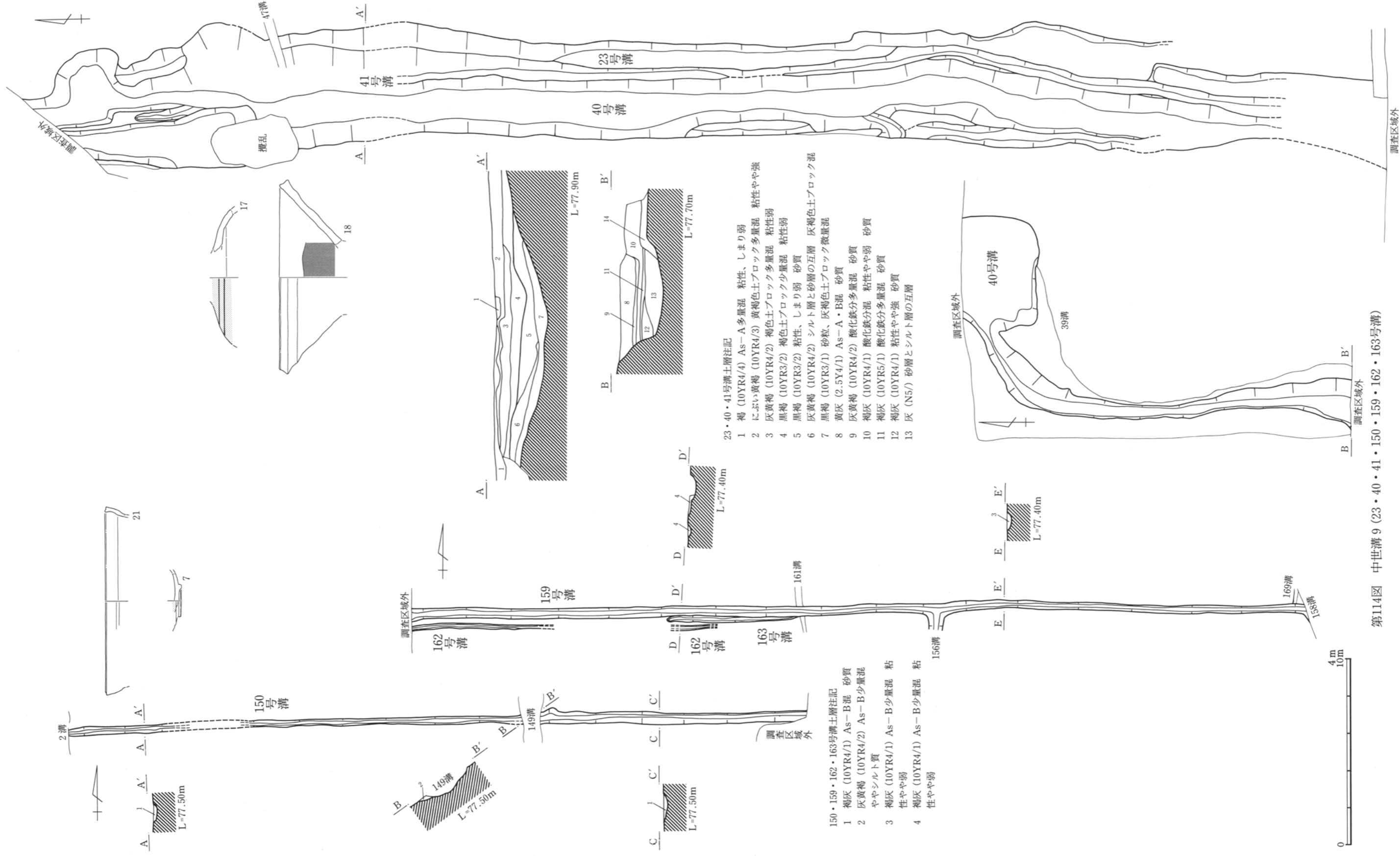
第111図 中世溝 6 (10・13・14・20号溝)



第112図 中世溝 7 (15~18・21・22号溝)



第113図 中世溝 8 (24・28・30・42・43・49・50号溝)



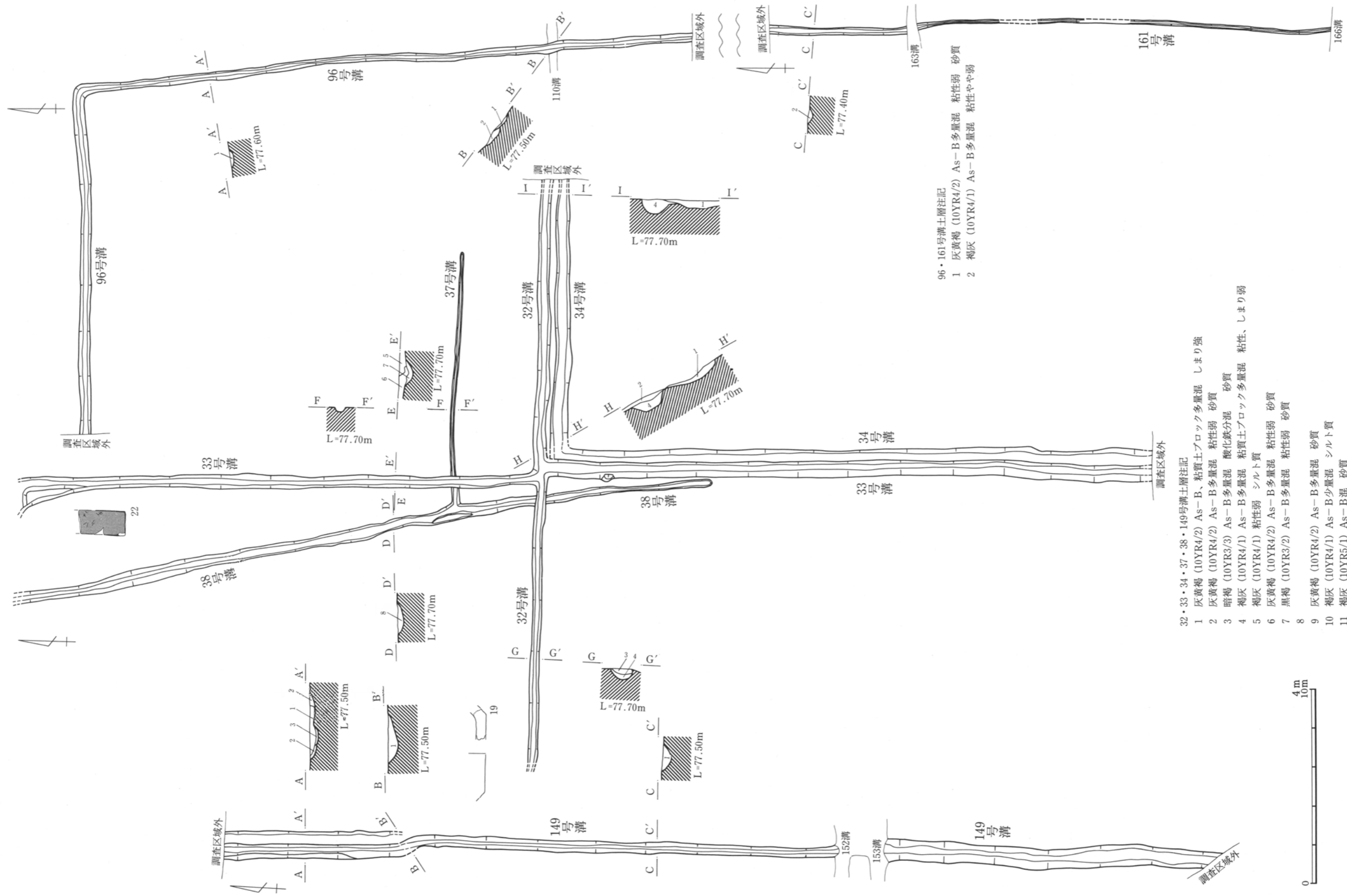
23・40・41号溝土層注記

- 1 褐 (10YR4/4) As-A 多量混 粘性、しまり弱
- 2 にぶい黄褐 (10YR4/3) 黄褐色土ブロック多量混 粘性やや強
- 3 灰黄褐 (10YR4/2) 褐色土ブロック多量混 粘性弱
- 4 黒褐 (10YR3/2) 褐色土ブロック少量混 粘性弱
- 5 黒褐 (10YR3/2) 粘性、しまり弱 砂質
- 6 灰黄褐 (10YR4/2) シルト層と砂層の互層 灰褐色土ブロック混
- 7 黒褐 (10YR3/1) 砂粒、灰褐色土ブロック微量混
- 8 黄灰 (2.5Y4/1) As-A・B混 砂質
- 9 灰黄褐 (10YR4/2) 酸化鉄分多量混 砂質
- 10 褐灰 (10YR4/1) 酸化鉄分混 粘性やや弱 砂質
- 11 褐灰 (10YR5/1) 酸化鉄分多量混 砂質
- 12 褐灰 (10YR4/1) 粘性やや強 砂質
- 13 灰 (N5/) 砂層とシルト層の互層

150・159・162・163号溝土層注記

- 1 褐灰 (10YR4/1) As-B混 砂質
- 2 灰黄褐 (10YR4/2) As-B少量混 ややシルト質
- 3 褐灰 (10YR4/1) As-B少量混 粘性やや弱
- 4 褐灰 (10YR4/1) As-B少量混 粘性やや弱

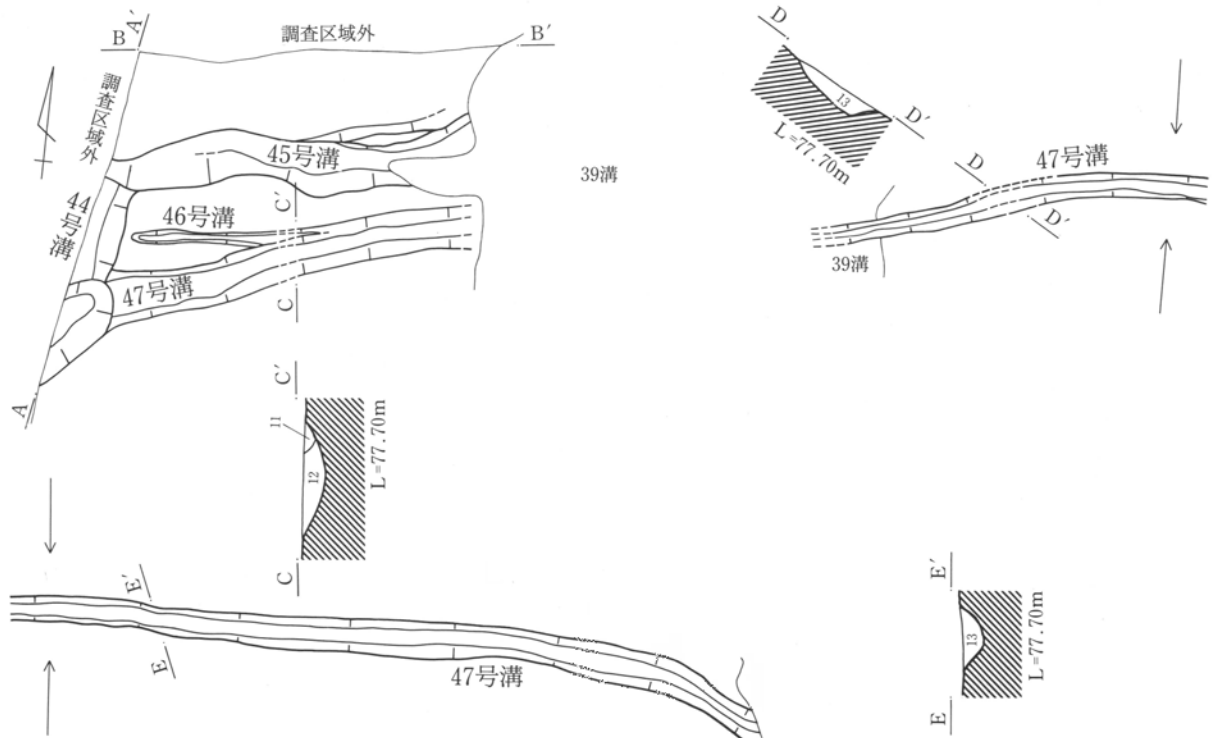
第114図 中世溝9 (23・40・41・150・159・162・163号溝)



96・161号溝土層注記
 1 灰黄褐 (10YR4/2) As-B多量混 粘性弱 砂質
 2 褐灰 (10YR4/1) As-B多量混 粘性やや弱

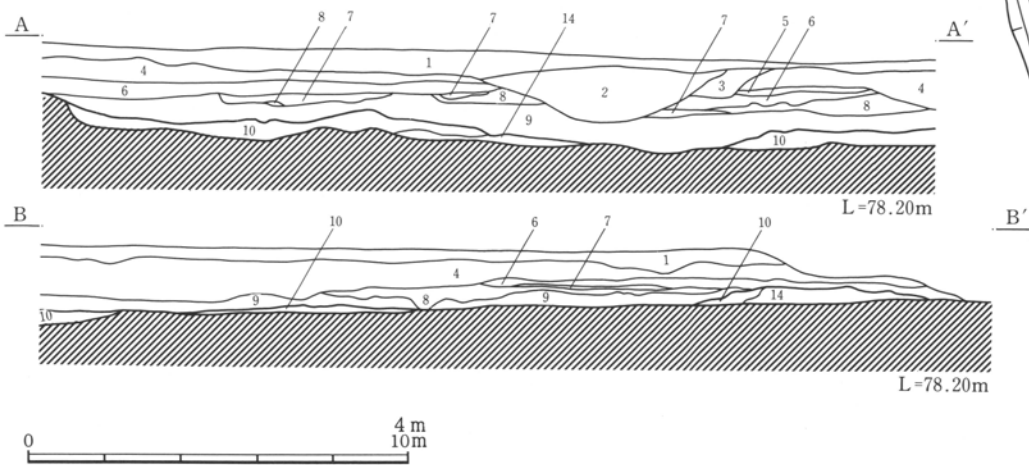
32・33・34・37・38・149号溝土層注記
 1 灰黄褐 (10YR4/2) As-B、粘質土ブロック多量混 しまり強
 2 灰黄褐 (10YR4/2) As-B多量混 粘性弱 砂質
 3 暗褐 (10YR3/3) As-B多量混 酸化鉄分混 砂質
 4 褐灰 (10YR4/1) As-B多量混 粘質土ブロック多量混 粘性、しまり弱
 5 褐灰 (10YR4/1) 粘性弱 シルト質
 6 灰黄褐 (10YR4/2) As-B多量混 粘性弱 砂質
 7 黒褐 (10YR3/2) As-B多量混 粘性弱 砂質
 8
 9 灰黄褐 (10YR4/2) As-B多量混 砂質
 10 褐灰 (10YR4/1) As-B少量混 シルト質
 11 褐灰 (10YR5/1) As-B混 砂質

第115図 中世溝10(32・33・34・149・37・38・96・161号溝)

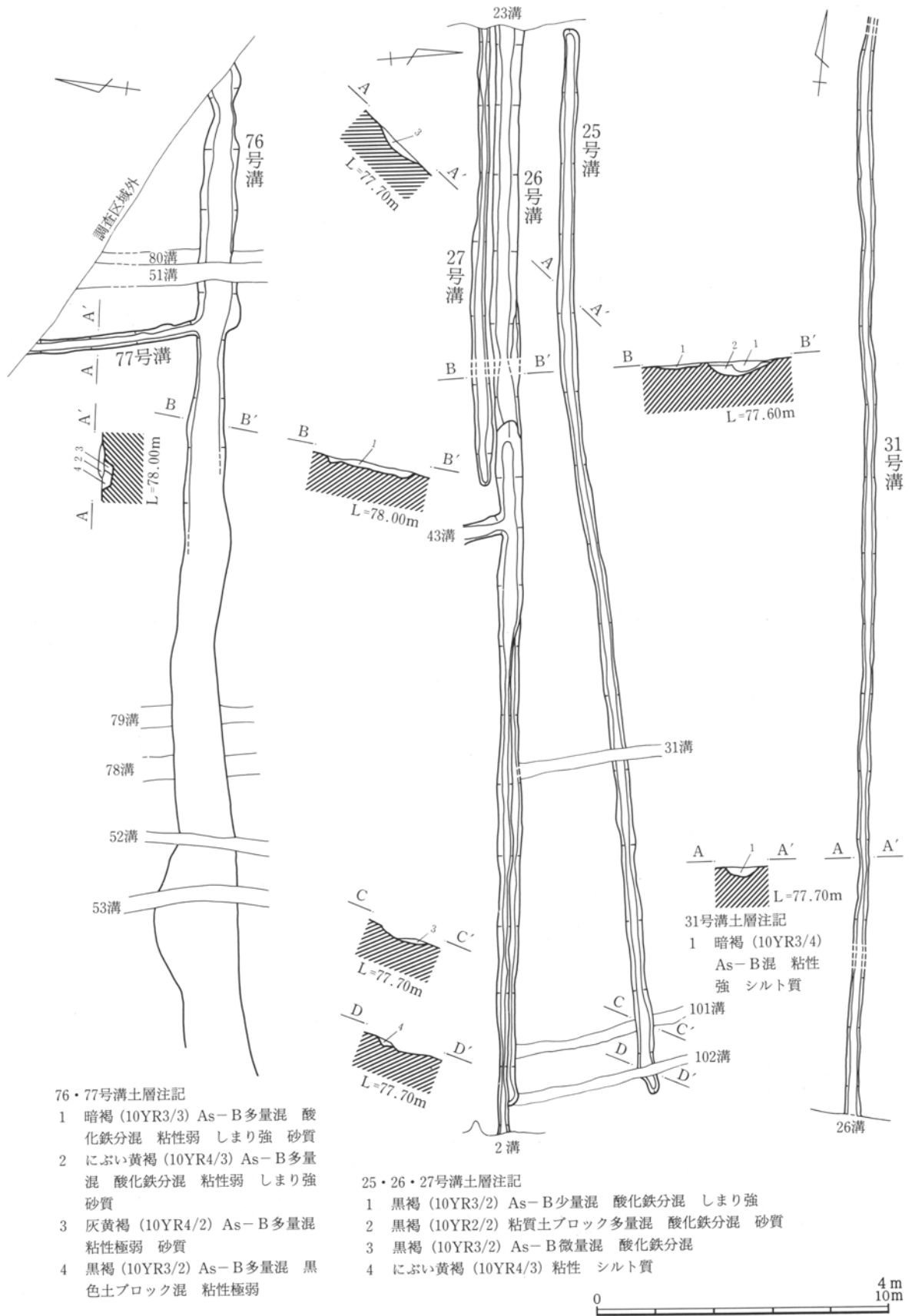


44・45・46・47号溝土層注記

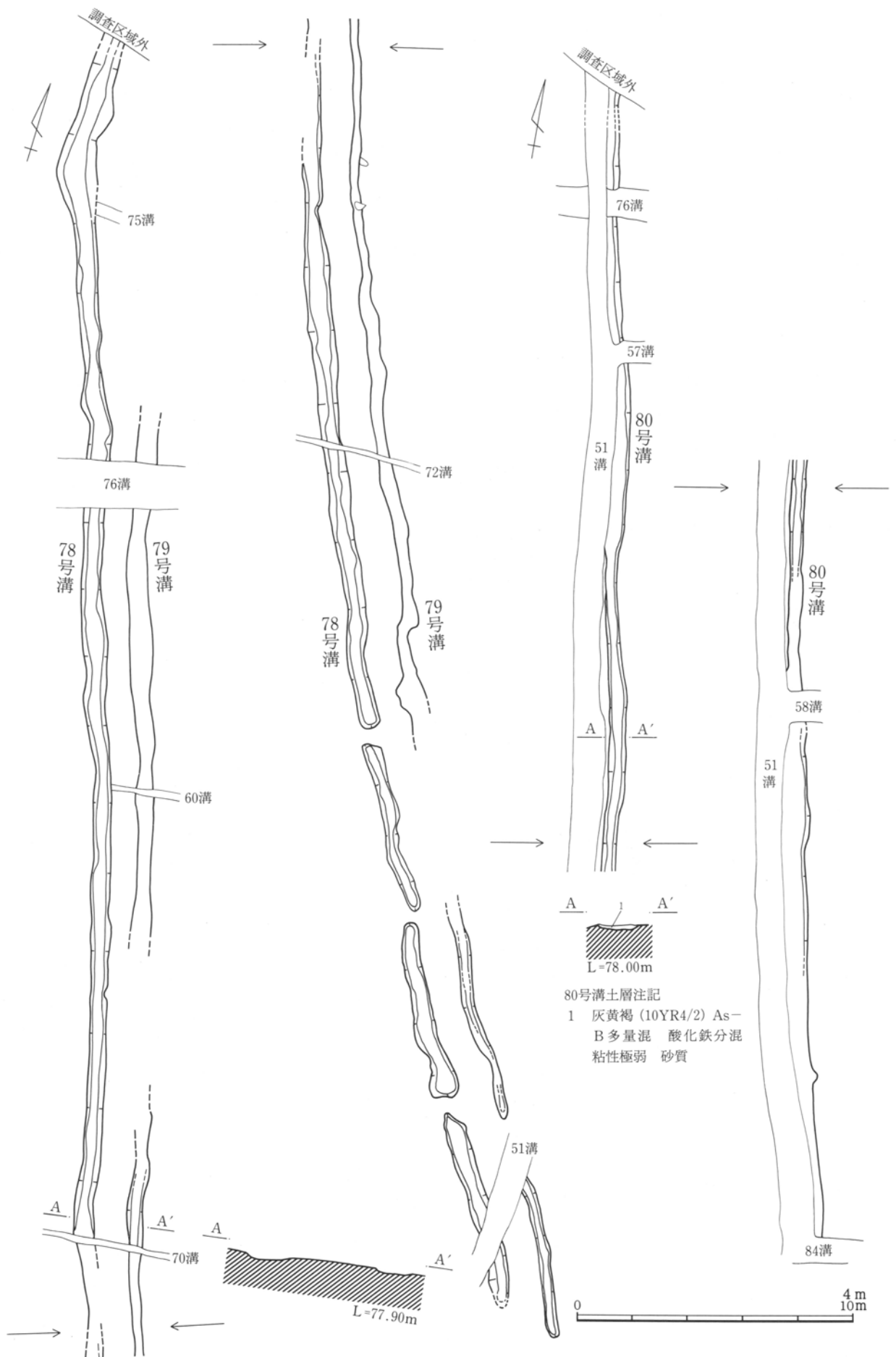
- 1 表土
- 2 黒褐 (10YR2/2) As-A混 灰褐色土ブロック多量混 粘性弱 シルト質
- 3 褐灰 (10YR4/1) As-A混 粘性弱 シルト質
- 4 灰黄褐 (10YR4/2) As-A混 小礫混
- 5 灰黄褐 (10YR4/2) As-B多量混 粘性弱 砂質
- 6 黒褐 (10YR3/2) As-B混 粘性弱 シルト質
- 7 褐灰 (10YR4/1) As-B多量混 明黄褐色土ブロック多混 粘性弱 砂質
- 8 褐灰 (10YR4/1) As-B多量混 粘性弱 砂質
- 9 黒褐 (10YR2/2) As-B混 粘質土ブロック少量混 粘性弱
- 10 黒褐 (10YR2/2) As-B混 粘性極弱 砂質
- 11 黒褐 (10YR2/2) As-B多量混 粘性極弱
- 12 灰黄褐 (10YR4/2) As-B多量混 黒褐色土ブロック混 粘性弱 しまり強
- 13 黒褐 (10YR3/2) As-B少量混 粘質土ブロック混 粘性やや強
- 14 灰褐色粘質土



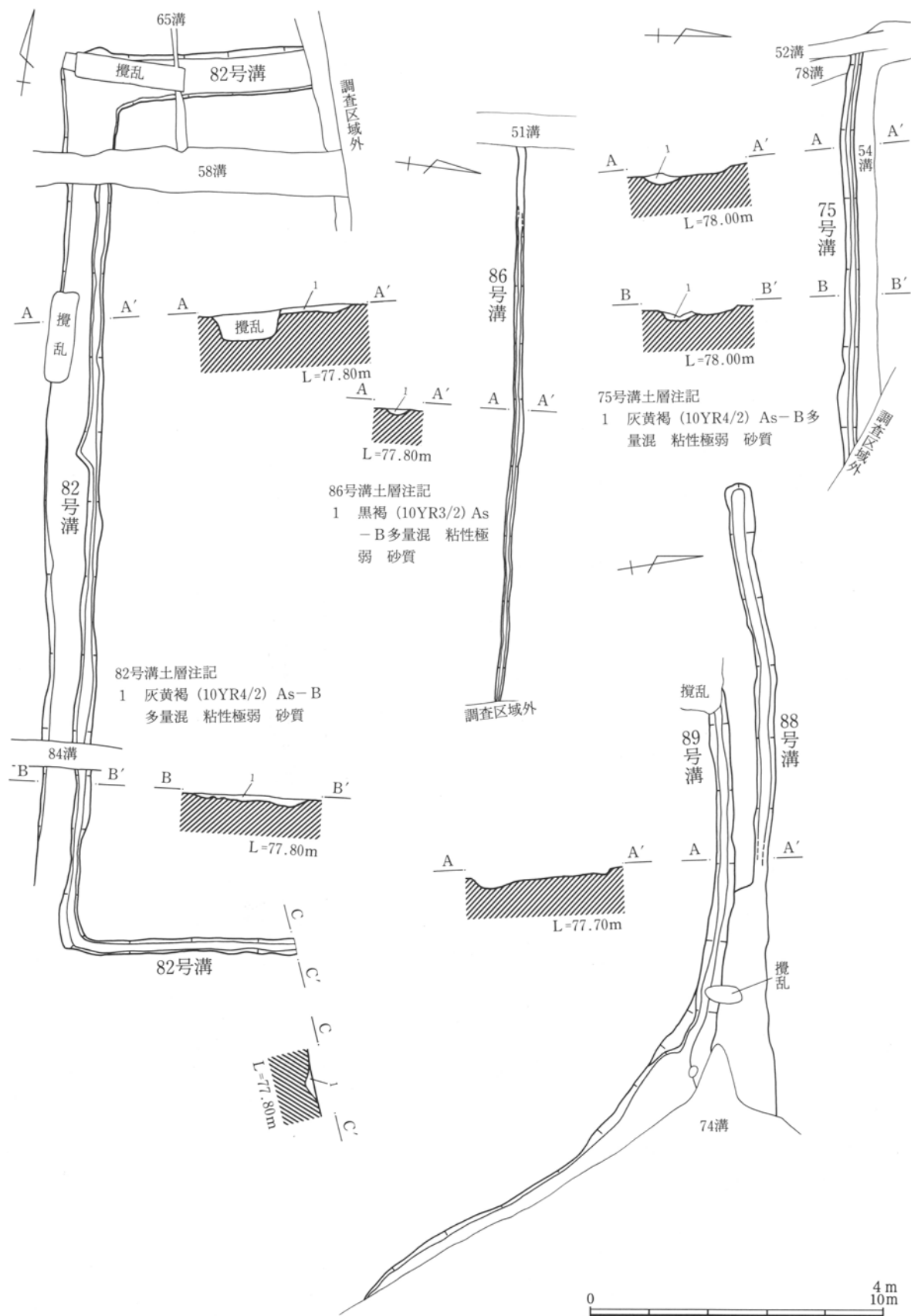
第116図 中世溝11(44~47号溝)



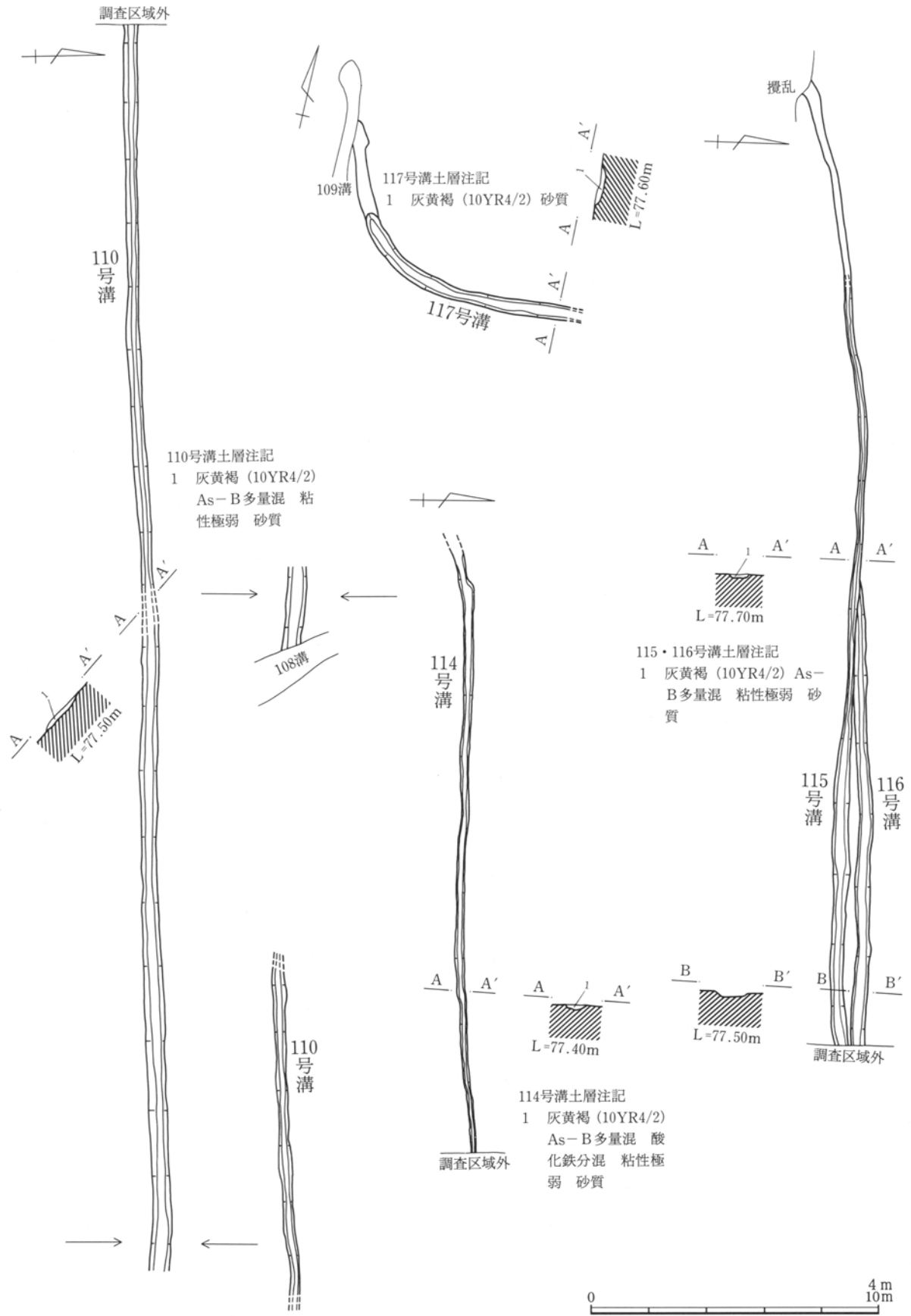
第117図 中世溝12(25~27・31・76・77号溝)



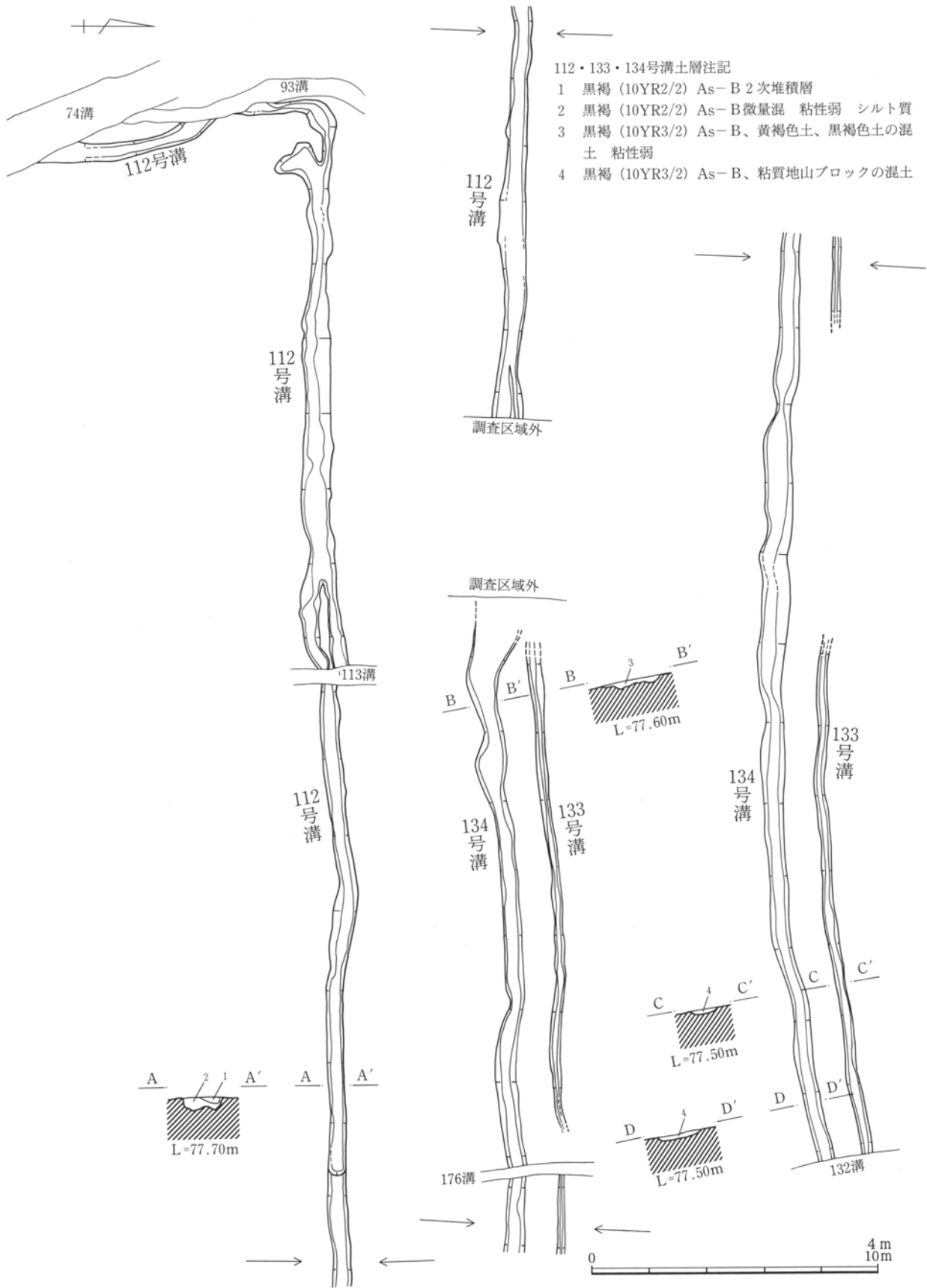
第118図 中世溝13(78~80号溝)



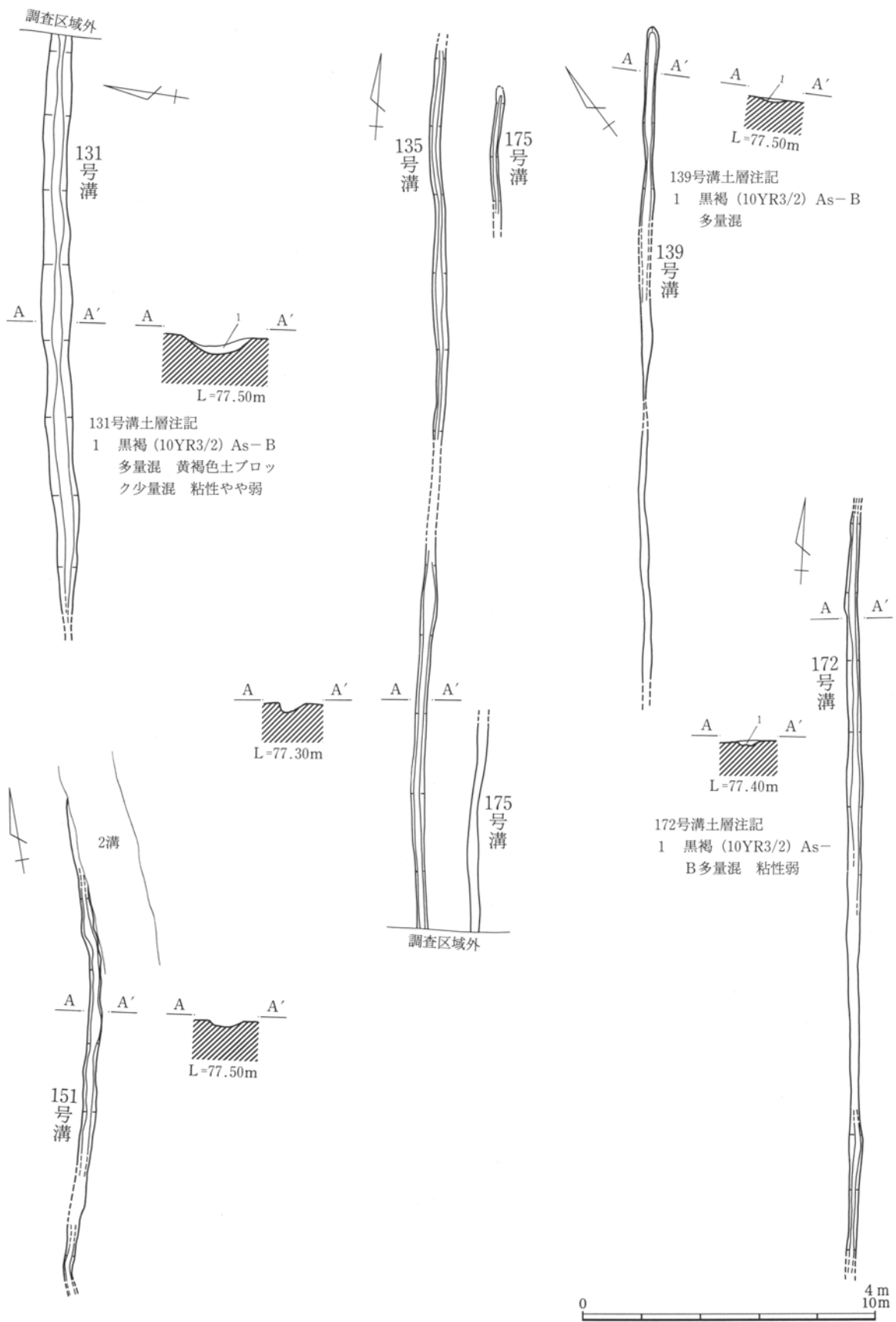
第119図 中世溝14(75・82・86・88・89号溝)



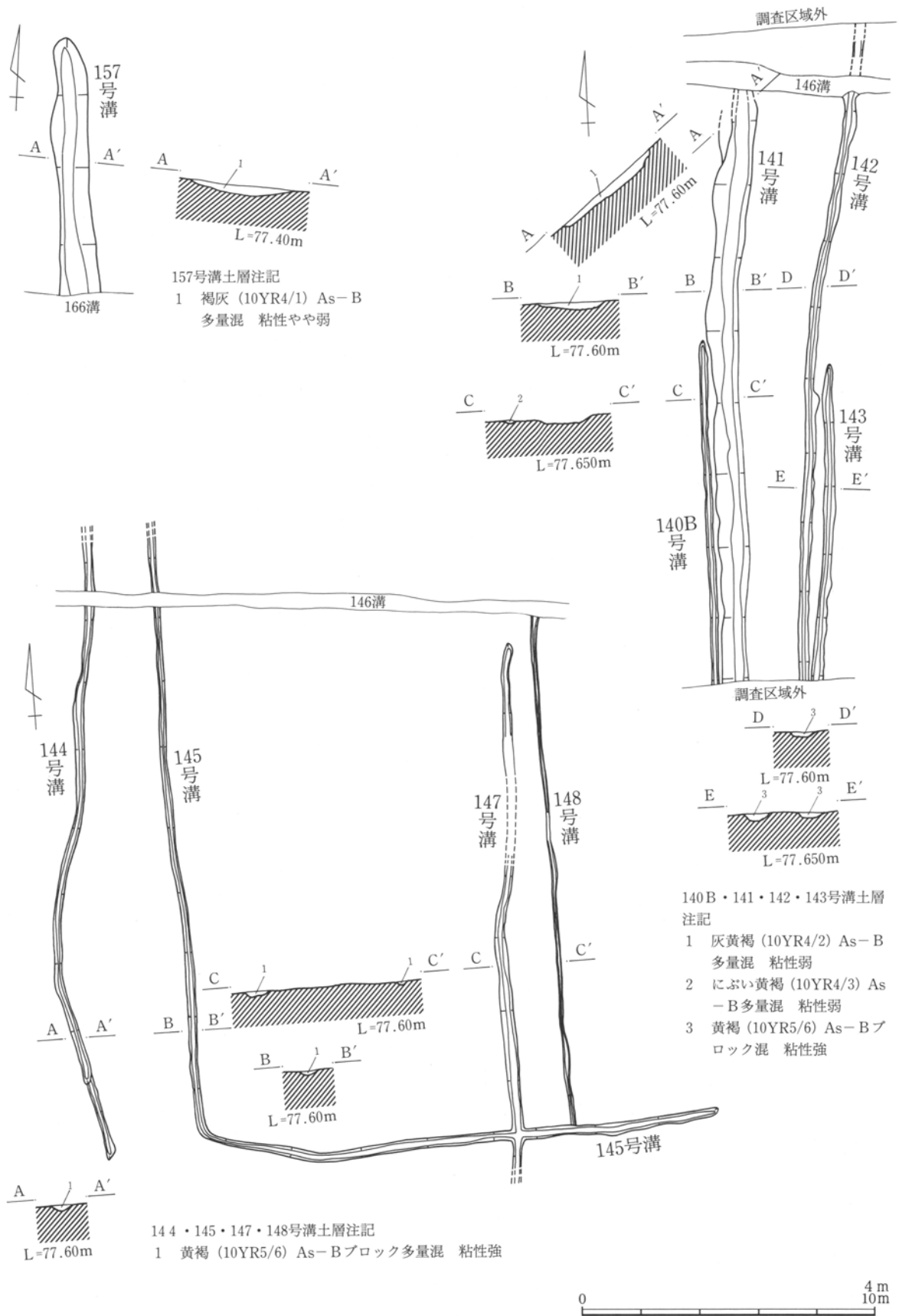
第121図 中世溝16(110・114～117号溝)



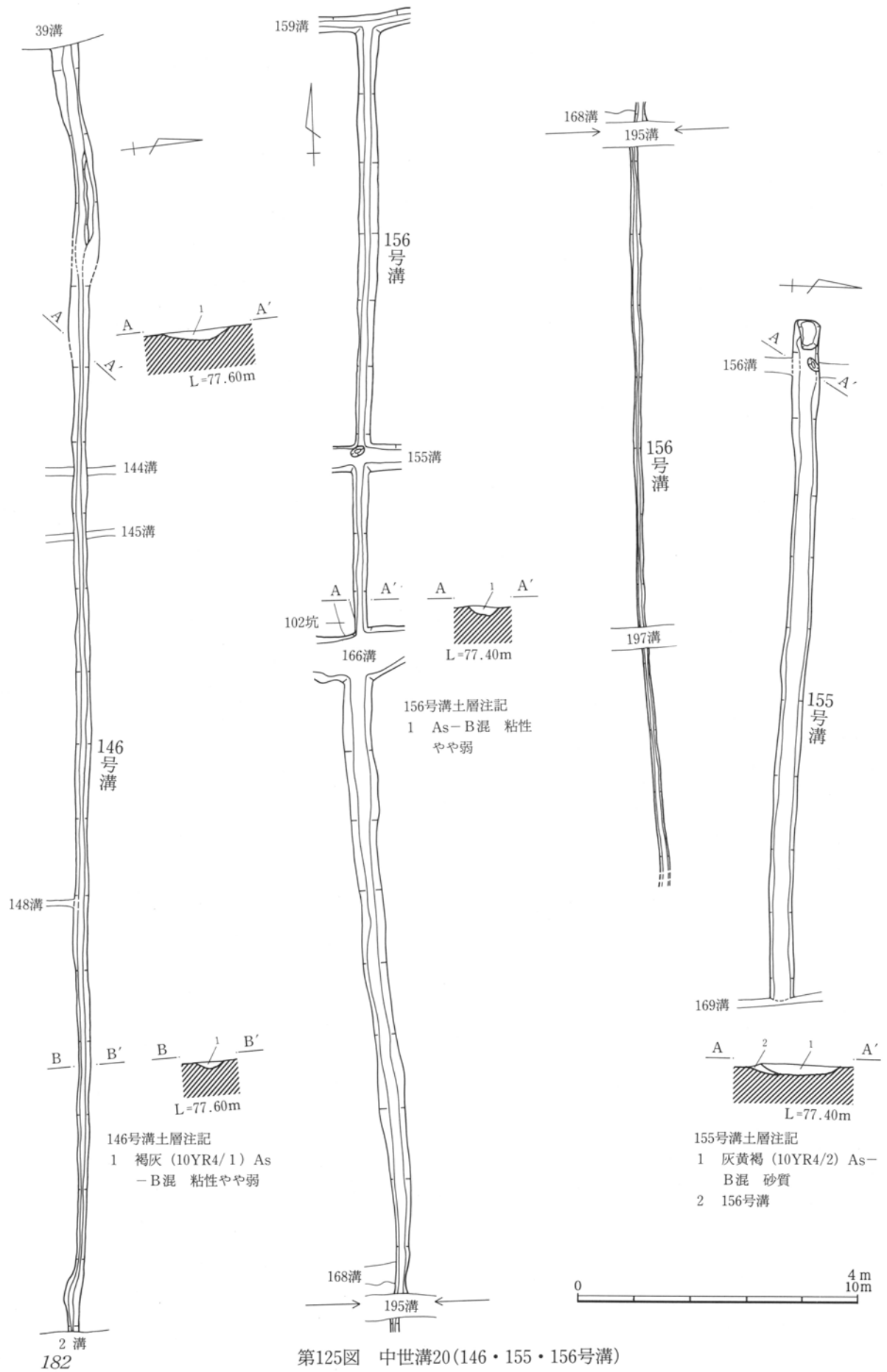
第122図 中世溝17(112・133・134号溝)



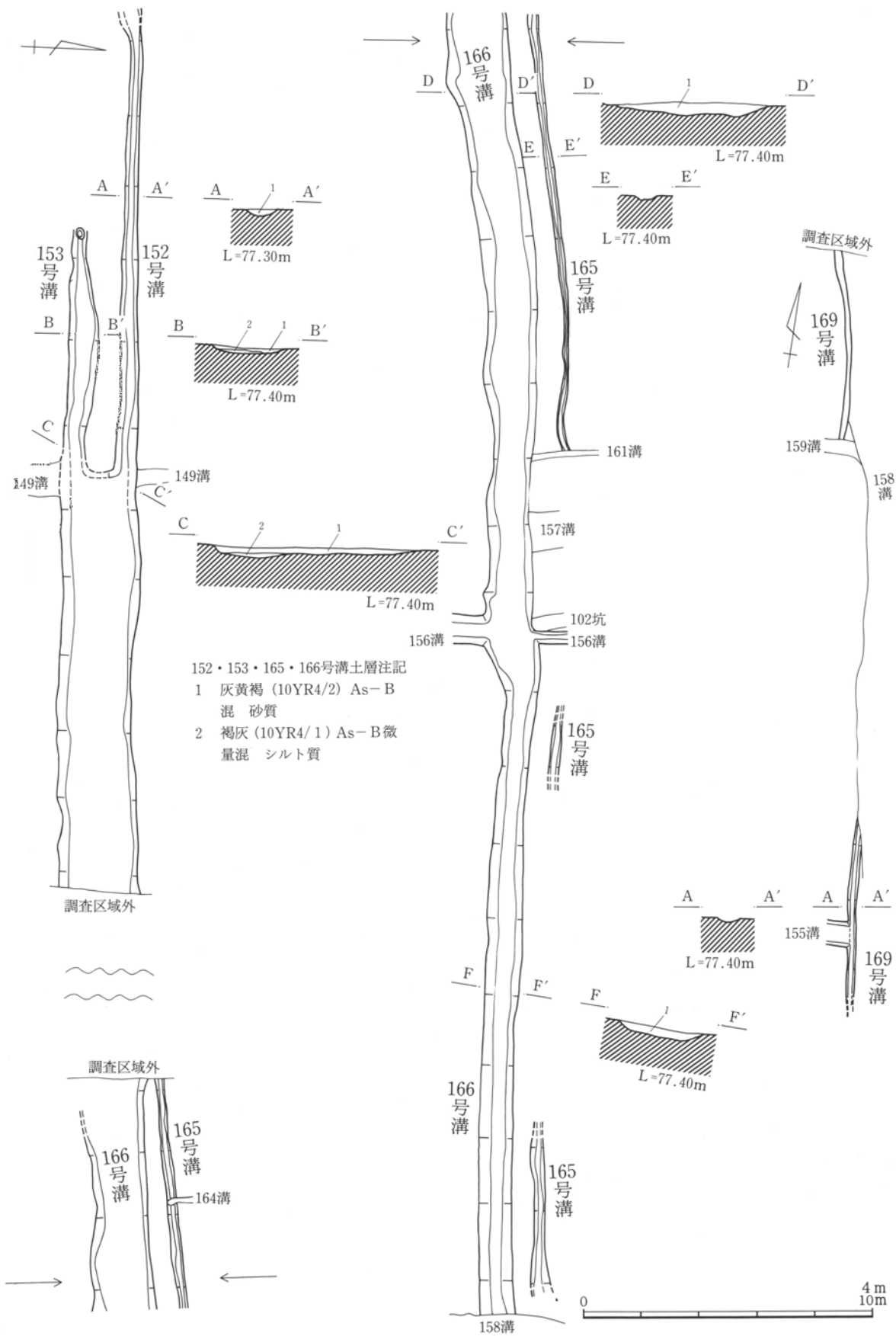
第123図 中世溝18(131・135・139・151・172・175号溝)



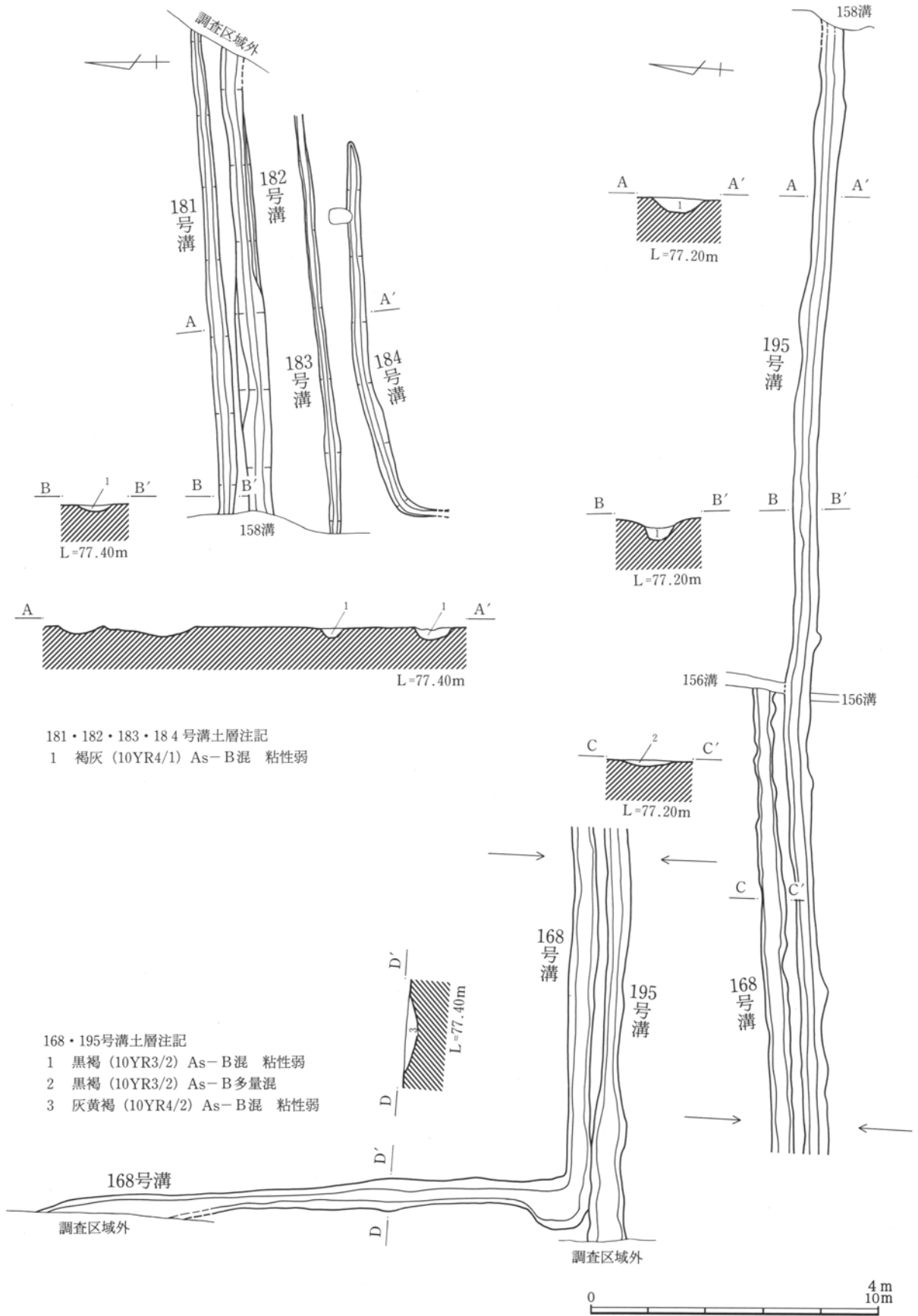
第124図 中世溝19(140B・141~148・157号溝)



第125図 中世溝20(146・155・156号溝)



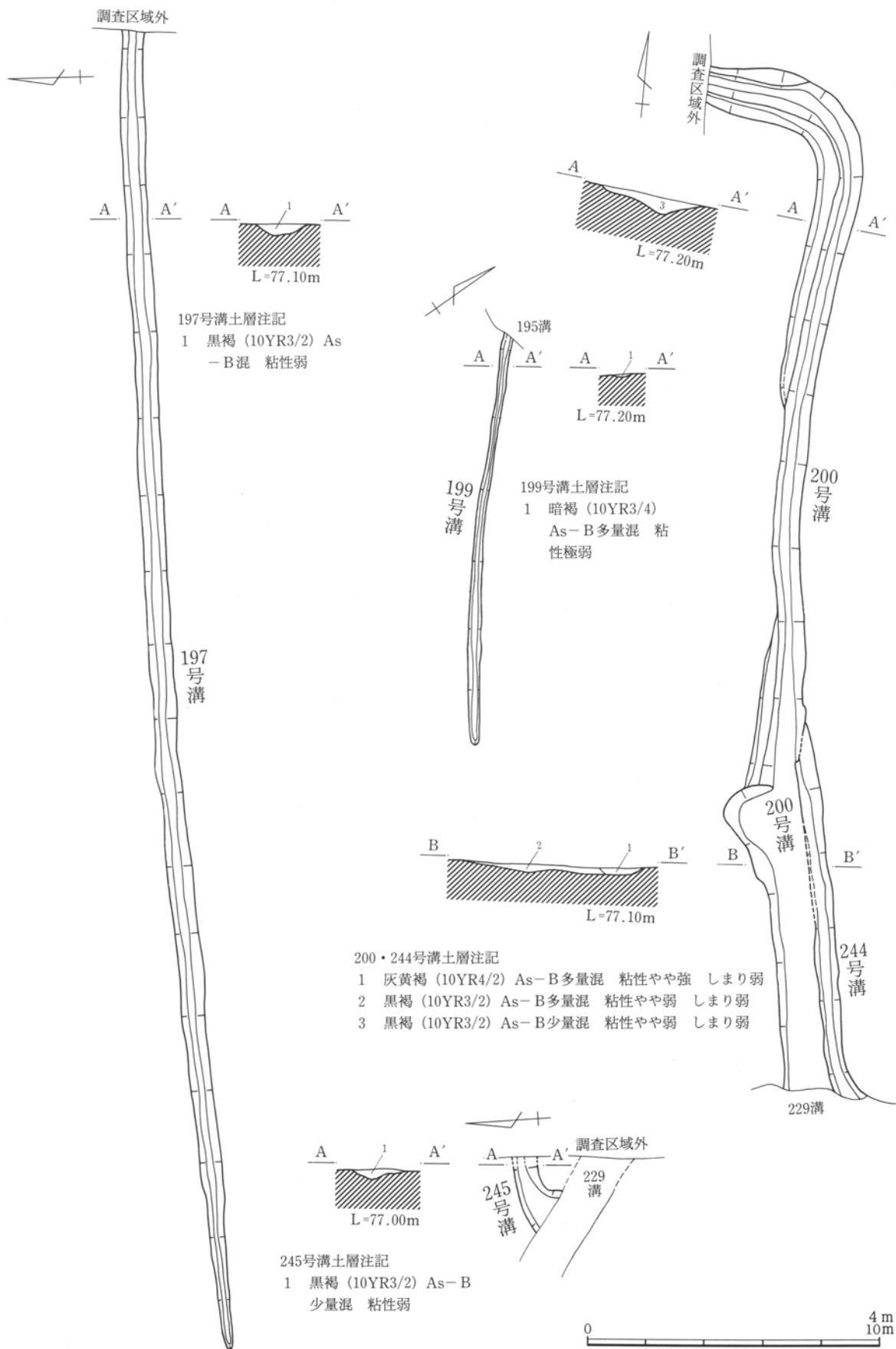
第126図 中世溝21(152・153・165・166・169号溝)



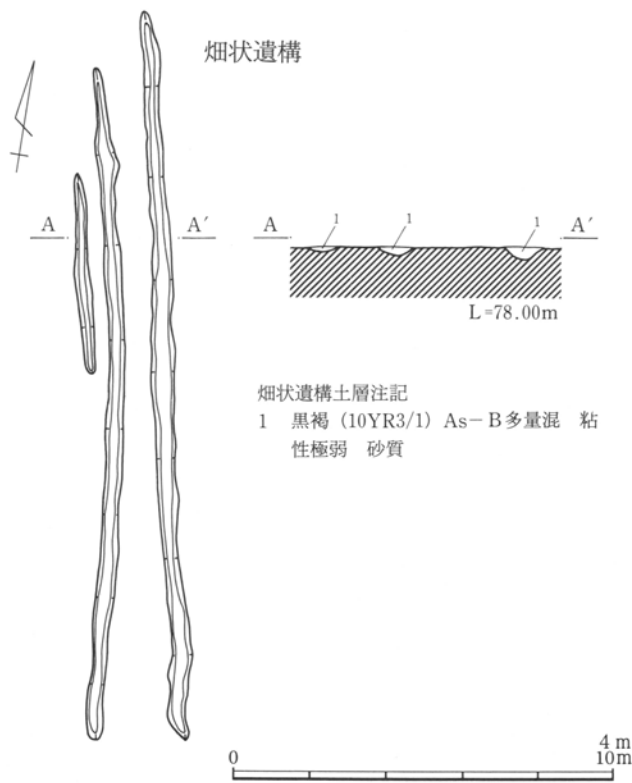
181・182・183・184号溝土層注記
 1 褐灰 (10YR4/1) As-B混 粘性弱

168・195号溝土層注記
 1 黑褐 (10YR3/2) As-B混 粘性弱
 2 黑褐 (10YR3/2) As-B多量混
 3 灰黄褐 (10YR4/2) As-B混 粘性弱

第127図 中世溝22(168・181~184・195号溝)



第128図 中世溝23(197・199・200・244・245号溝)



第131図 畑状遺構

畑状遺構

調査区北東部で検出されている。当初、3条の溝が並行して走っているため畑の畝間と考えて調査したが、畑のような規則性がなくこれ以上の広がりもないため、近接した溝の可能性も考えられる。

全長 19.4m

幅 2.6m

深さ 0.2m

土坑

① 分布 調査区全面から検出されているが、調査区東部（A区・D区）は非常に少ない。調査区南部（E区南部）に比較的集中している。溝状に長い土坑は、調査区北東部（B区東部・C区西部）に集中している。

② 形態 平面形態はA～Dの4形態、断面形態はa～cの3形態に分類できる。

平面形態 A 円形のもの（短軸：長軸が1：1.2未満のもの）

B 楕円形のもの（短軸：長軸が1：1.2以上のもの）

C 方形・隅丸方形で溝状に長いもの

D 不正形のもの

断面形態 a 底部が平らなもの

b 底部が丸みを帯びるもの

c 不正形のもの

平面形態は楕円形が、断面形態は底部が平らなものが最も多くなっている。

断面	A		B		C		D		計	
	基数	%	基数	%	基数	%	基数	%	基数	%
a	2	17%	12	46%	18	95%	0	0%	32	53%
b	9	75%	13	50%	0	0%	2	67%	24	40%
c	1	8%	1	4%	1	5%	1	33%	4	7%
計	12	20%	26	43%	19	32%	3	5%	60	100%

③ 規模 長径4.76～0.59m平均1.63m、短径1.35～0.25m平均0.65mで長径と短径の比は平均3.0と非常に長い。平面形態C類に分類した溝状の土坑があるため長くなっている。これらの土坑はいずれも人為的に埋没した痕跡があり、耕作に伴う遺構の可能性もある。深さは75～1cm平均19cmで、土坑間で格差が大きい。面積は2.85～0.14m²平均0.82m²である。

④ 主軸方位 東西・南北方向を向くものが多く、特に東西方向の土坑が多くなっている。

⑤ 出土遺物 同時代の遺物はほとんど出土していない。前時代の混入遺物が出土した土坑が数基あるだけである。

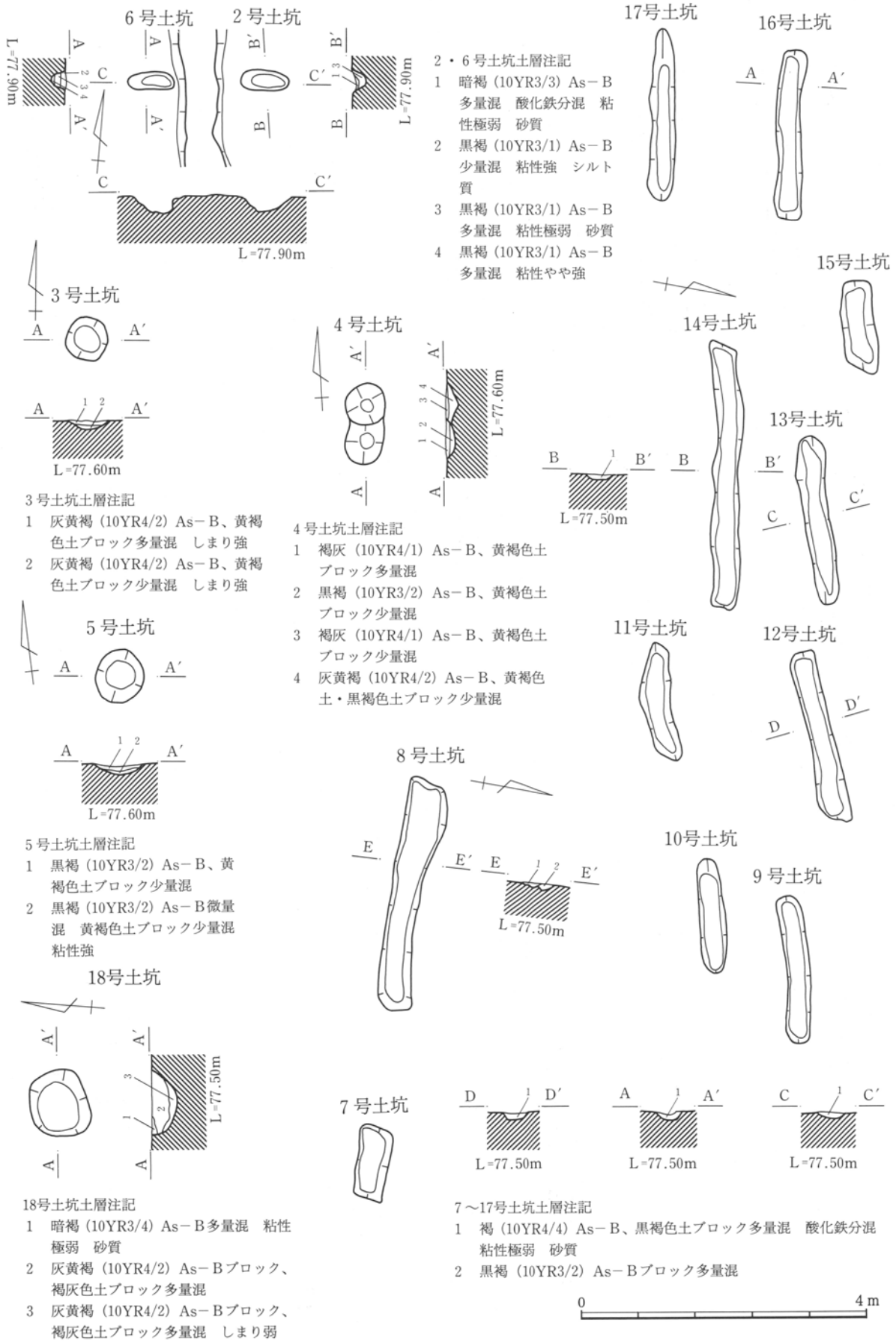
中世土坑一覧表

No.	位置 Gr	重複	平面 形態	断面 形態	長径 m	短径 m	長径/ 短径	深さ cm	面積 m ²	主軸方位	備考
2	026-640		B	b	0.68	0.28	2.4286	22	0.16	N-88°-E	
3	948-710-711		A	b	0.62	0.62	1	12	0.28	N-2°-E	
4	942-944-701-702		D	d	1.14	0.57	2	19	0.54	N-2°-E	
5	941-942-694		A	b	0.76	0.67	1.1343	16	0.40	N-10°-E	
6	026-641-642		B	b	0.65	0.25	2.6	22	0.14	N-82°-E	
7	932-527-528		C	a	1.06	0.48	2.2083	11	0.44	N-88°-E	
8	932-529-533		C	d	3.30	0.58	5.6897	12	1.49	N-89°-E	人為的な埋没と考えられる溝状の土坑 耕作に関係するものか
9	928-929-562-564		C	a	2.08	0.32	6.5	5	0.67	N-75°-E	
10	927-928-563-564		C	a	1.58	0.38	4.1579	5	0.51	N-75°-E	
11	926-927-564-567		C	a	1.66	0.44	3.7727	7	0.54	N-73°-E	
12	928-929-565-567		C	a	2.46	0.44	5.5909	10	0.87	N-67°-E	
13	927-928-568-570		C	a	2.36	0.44	5.3636	10	0.81	N-72°-E	
14	926-927-568-571		C	a	3.80	0.40	9.5	10	1.36	N-80°-E	
15	928-571-572		C	a	1.32	0.45	2.9333		0.55	N-73°-E	
16	926-927-573-576		C	a	2.40	0.38	6.3158	12	0.80	N-82°-E	
17	924-925-573-575		C	a	2.42	0.34	7.1176	11	0.74	N-80°-E	
18	943-944-566-567		A	b	0.95	0.82	1.1585	35	0.65	N-71°-E	

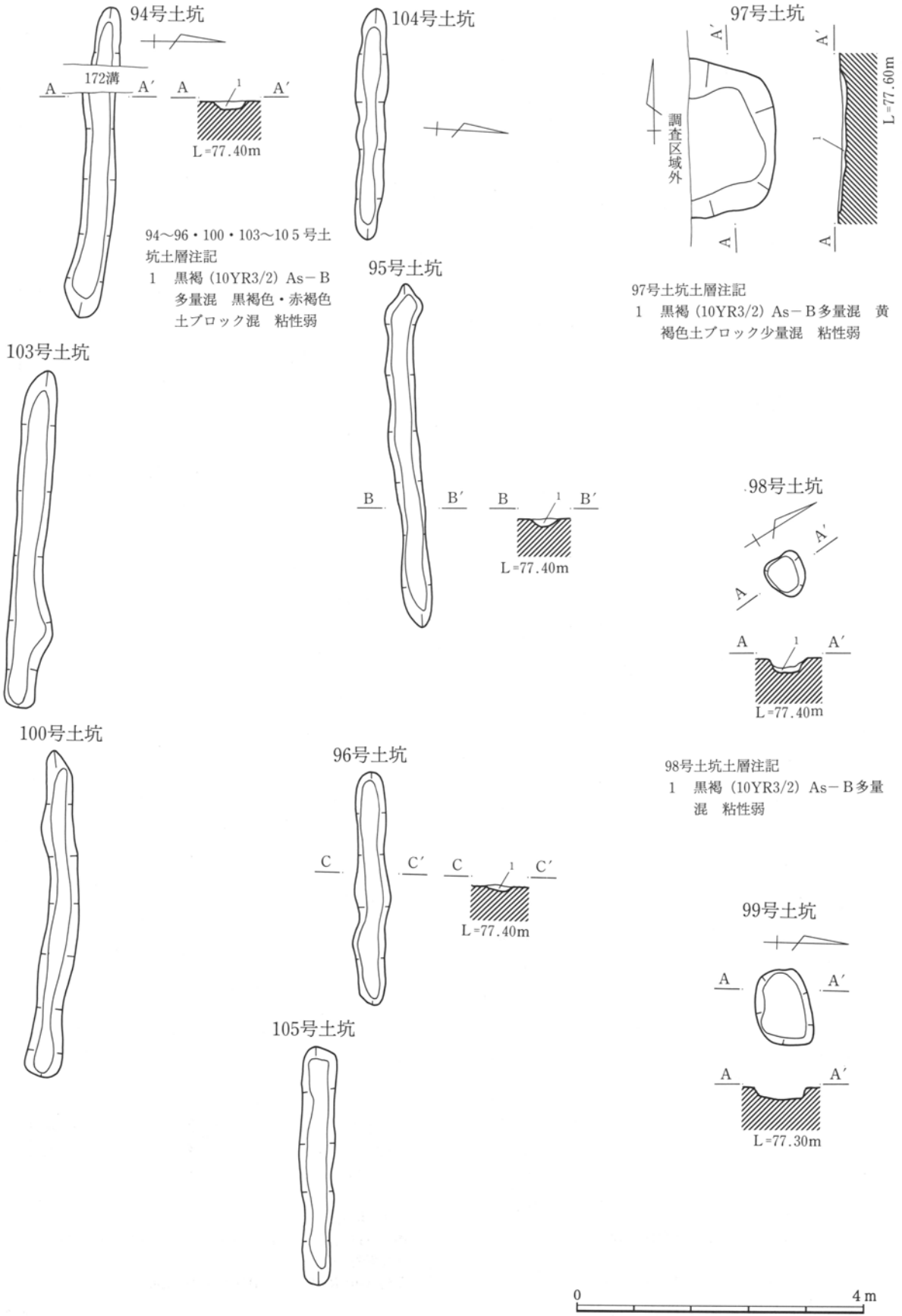
No.	位置 Gr	重複	平面 形態	断面 形態	長径 m	短径 m	長径/ 短径	深さ cm	面積 m ²	主軸方位	備考
94	932-514~518	172溝より古	C	a	4.30	0.52	8.2692	12	1.89	N-86°-W	人為的な埋没と考えられる溝状の土坑 耕作に 関係するものか
95	931~932-494~499		C	a	4.76	0.50	9.5200	10	1.69	N-83°-E	
96	931~932-489~492		C	a	3.24	0.48	6.7500	8	1.29	N-83°-E	
97	963~965-518~519		B	a	[2.22]	[1.24]		8		N-0°	
98	950~951-436~437		A	a	0.65	0.60	1.0833	20	0.27	N-59°-W	
99	904-490~491		B	a	1.12	0.78	1.4359	16	0.72	N-53°-E	
100	931~932-503~508		C	a	4.53	0.53	8.5472	11	1.77	N-89°-W	溝状土坑
101	881~882-593~594	156溝より古	B	b	0.80	0.51	1.5686	13		N-90°	
102	866~868-594~595	156溝より古, 116溝	C	a	2.84	0.64	4.7333	11	1.48	N-9°-W	
103	931~932-508~512		C	a	4.70	0.63	7.4603	11	2.14	N-87°-W	人為的な埋没と考えられる溝状の土坑 耕作に 関係するものか
104	930~931-500~503		C	a	3.18	0.43	7.3953	10	1.15	N-87°-E	
105	931-485~489		C	a	3.32	0.49	6.7755	8	1.44	N-82°-E	
111	888~889-559~560		B	a	1.59	1.25	1.2720	25	1.34	N-39°-W	
112	889~890-533~534		B	a	0.89	0.61	1.4590	9	0.43	N-75°-W	
113	861~862-606~607		B	a	1.02	0.84	1.2143	15	0.66	N-0°	
114	862~863-557~558		B	c	1.08	0.58	1.8621	32	0.52	N-47°-W	
115	864~865-558	184溝より古	B	a	0.70	0.60	1.1667	15		N-0°	
143	827~828-606~607		B	b	0.96	0.62	1.5484	2	0.46	N-90°	
144	838~839-604		B	b	0.84	0.59	1.4237	1.3	0.37	N-85°-E	
145	830~831-578~579		B	b	0.72	0.44	1.6364	1.4	0.29	N-86°-W	
147	843-603~604		A	b	0.59	0.55	1.0727	1.1	0.27	N-4°-E	
160	774~776-541~542		A	b	1.05	1.02	1.0294	5.8	0.86	N-0°	
161	773~775-542~544		A	b	1.31	1.15	1.1391	40	1.26	N-82°-W	
162	765~766-548~549		B	a	1.08	0.85	1.2706	40	0.77	N-0°	
163	749~750-610~611	230・231溝より新	B	b	0.90	0.74	1.2162	18	0.54	N-88°-W	
165	773~774-581		B	b	1.02	0.84	1.2143	54	0.73	N-0°	
166	772~773-581		B	a	0.95	0.72	1.3194	25	0.60	N-8°-W	
167	774~776-615~616		B	a	1.42	0.72	1.9722	12	0.86	N-0°	
168	773-579~580		B	a	0.72	0.55	1.3091	22	0.33	N-73°-E	
169	780~782-535~536		D	b	[2.04]	1.35		21	[2.2]	N-7°-E	
170	758-579~580		A	b	0.83	0.79	1.0506	31	0.54	N-76°-W	
201	771~777-548~549		A	b	1.41	1.21	1.1653	58	1.34	N-76°-E	
202	779~780-552~553		B	b	1.17	0.96	1.2188	75	0.91	N-80°-W	
203	742~743-580~581		D	b	0.70	0.45	1.5556	34	0.19	N-55°-E	
251	661~663-568~569		B	b	2.85	1.18	2.4153	37	2.85	N-20°-E	
252	661~662-566~568		A	c	1.21	1.08	1.1204	38	1.09	N-33°-W	
253	671~672-544~545		A	a	0.76	0.68	1.1176	21	0.41	N-4°-E	
254	662~663-570~571		B	b	1.76	1.04	1.6923	18	1.44	N-11°-E	
255	704~705-596~597		B	a	0.68	0.47	1.4468	15	0.27	N-72°-W	
256	705-606~607		B	a	[1.25]	[0.40]		20	[0.4]	N-90°	
257	683~684-576~579		A	b	0.67	0.56	1.1964	24	0.28	N-24°-W	
258	681~682-577~578		B	b	0.75	0.50	1.5000	24	0.33	N-0°	
283	792~793-592		B	b	0.82	0.54	1.5185	25	0.40	N-75°-E	

中世土坑出土遺物一覧表

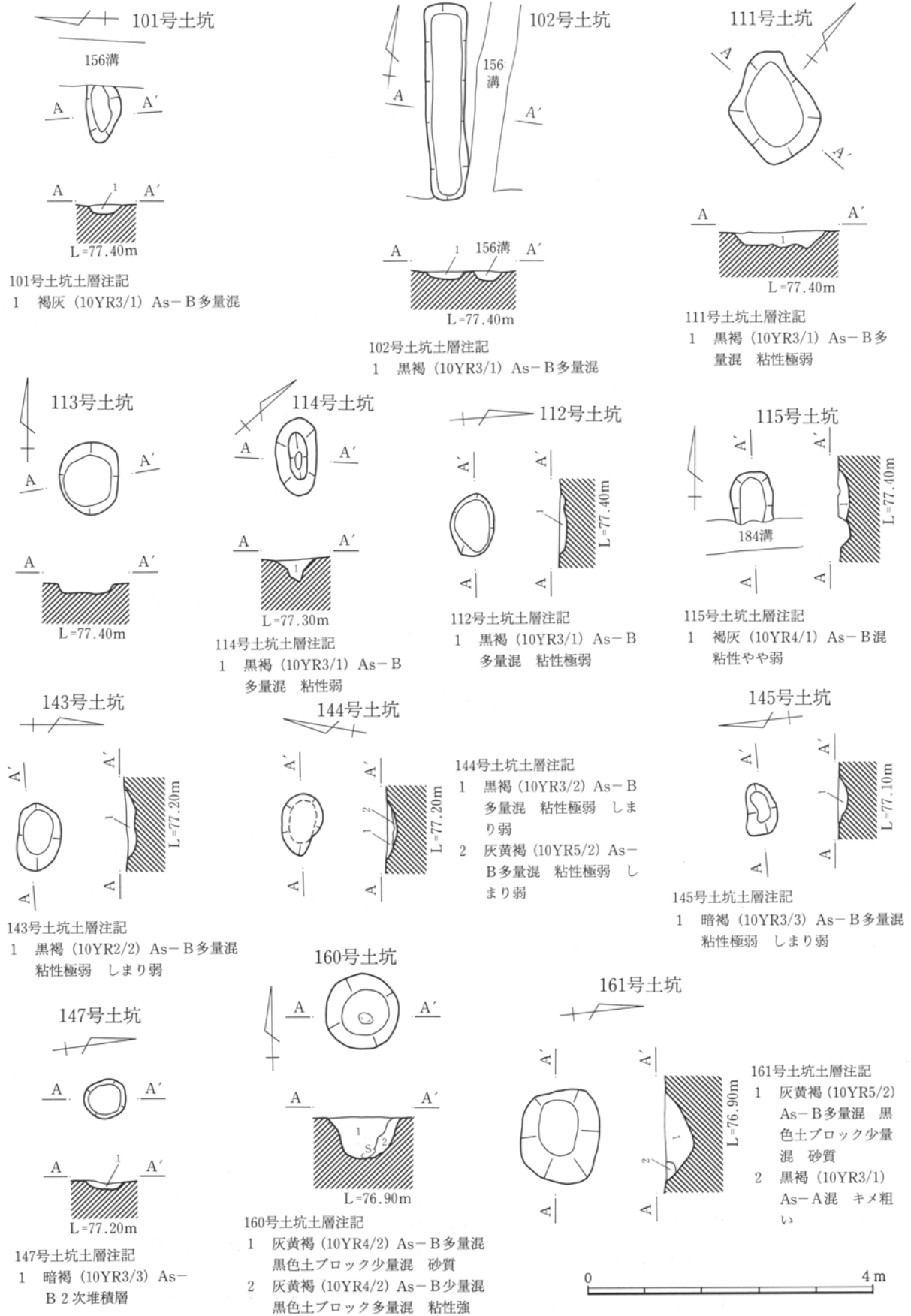
種別	古式土師器				土師器								須恵器			灰釉 陶器	軟質 陶器	中近世陶器			土 製品	総 計					
	甕	壺	高坏		坏				甕				环					碗	鍋	皿							
分類1	A	B	C	計	A	B	C	計	B	C	E	G	計	C	F	計	A	D	E	計			B	D	計		
分類2	3								1	3								2					1				
7			0					0 0				3 3		4 4		7					0 0				0 0		7
18			0					0 0						0 1		1					0 0				0 0		1
94			0	1				1 1				2 8 10		22 22		32	1	7	8 8		1				0 0		42
101			0					0 0				1 1		0		1					0 0				0 0		1
114			0		1			1 1					0 1 1 2		2						0 0		1 1	1 1	2 2	2 2	8
115	1		0		1	2	3 4						0		0						0 0				0 0		5
251	1	1	1				1 1 3					1 1		8 8		9					0 0				0 0		12
252	5		0				0 5 2				2 4		9 9		13						0 0				0 0		18
254	6	3	4	7			0 13			2	2 4		6 6 1 11								0 0				0 0		24



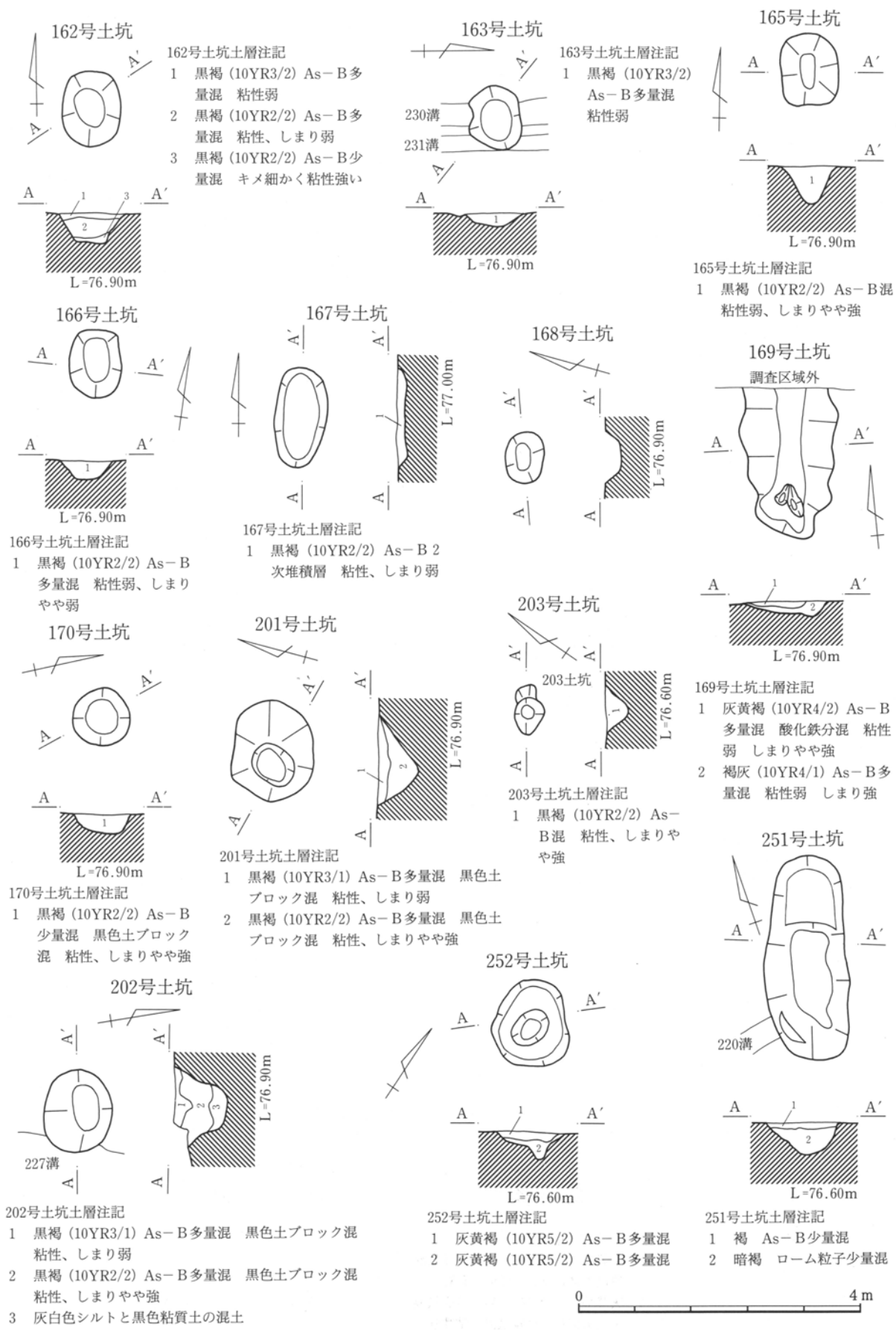
第132図 中世土坑1 (2～18号土坑)



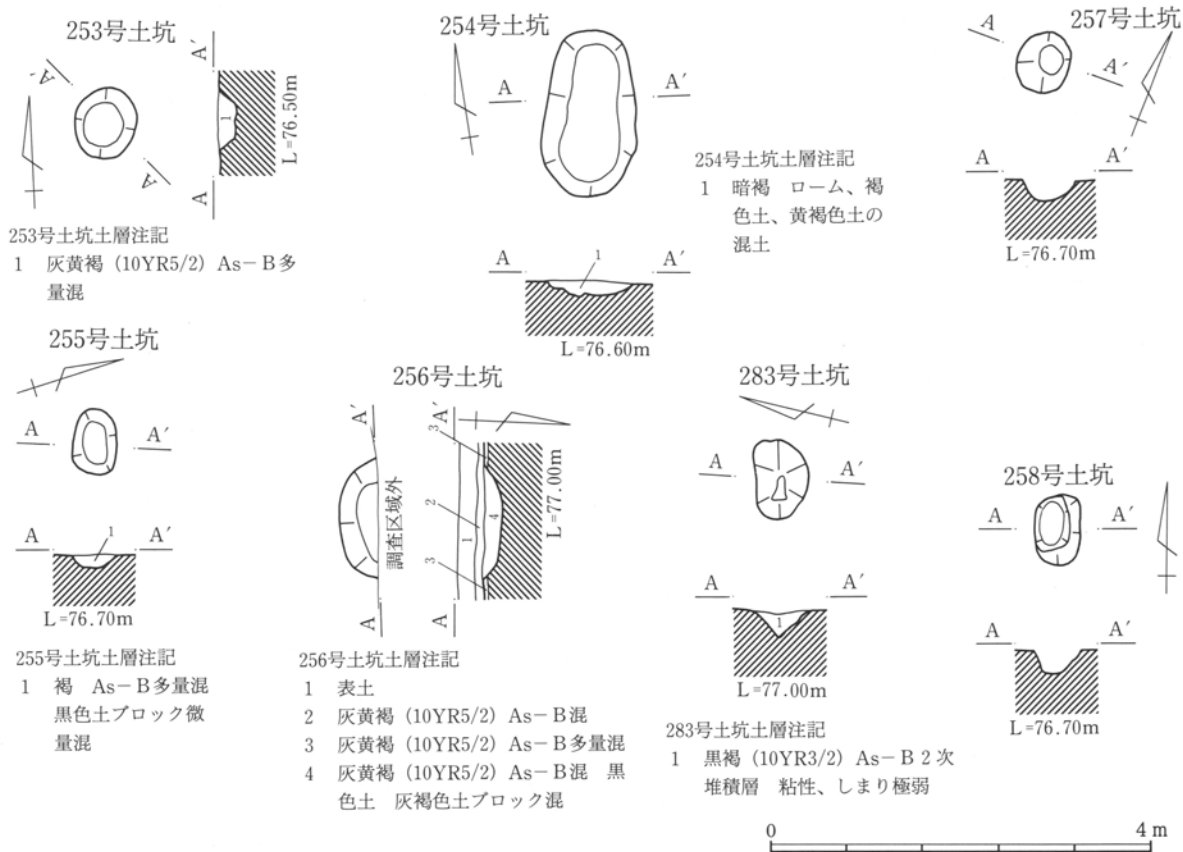
第133図 中世土坑 2 (94~100・103~105号土坑)



第134図 中世土坑3 (101・102・111・112・114・115・143~145・147・160・161号土坑)



第135図 中世土坑 4 (162・163・165～167・169・170・201～203・251・252号土坑)



第136図 中世土坑 5 (253~256・283号土坑)

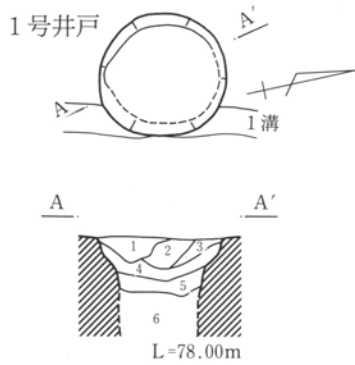
井戸

井戸は5基検出されている。

- ① 分布 調査区北西部から中央やや南よりにかけて存在する。
- ② 形態 平面形態はすべて円形で、掘り鉢上に落ち込みその後ほぼ垂直に掘り込まれているものがほとんどである。
- ③ 規模 長径1.49~0.80m平均1.09m、短径1.28~0.71m平均0.99mで長径と短径の比は平均1.1と円形に近い。平面形も規模も差があまりなく、平均している。面積は3.08~0.52m²平均1.68m²である。1~3・5号井戸は深く底部が検出できなかったが、4号井戸は深さ79cmと浅く、使用されていない可能性もある。
- ④ 主軸方位 187号土坑が西へ21°とやや傾いているが、他の土坑はいずれもほぼ南北方向を向いている。
- ⑤ 出土遺物 なし

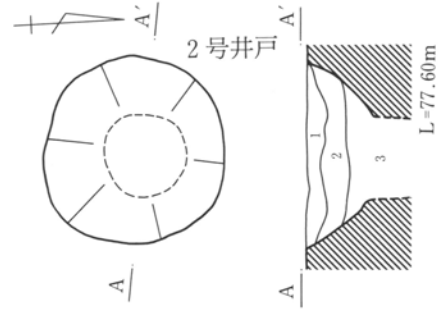
中世井戸一覧表

No	位置	重複	長径 m	短径 m	長径/短径	深さ cm	面積 m ²	主軸方位	備考
1	007~008-696~697	1号溝	1.34	1.28	1.05		1.38	N-14°-E	
2	917~919-698~700		1.00	0.90	1.11		3.08	N-90°	
3	921~923-704~705		1.49	1.27	1.17		1.54	N-14°-E	
4	879~880-636		0.81	0.77	1.05	79	0.52	N-90°	
5	761~762-613~614		0.80	0.17	1.13		1.87	N-90°	



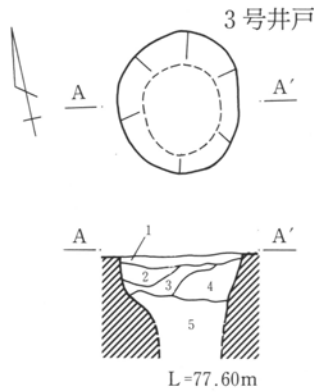
1号井戸土層注記

- 1 暗褐 (10YR3/3) As-B、褐色土ブロック少量混 しまり強
- 2 黒褐 (10YR3/2) As-B少量混 灰白色土ブロック多量混
- 3 黒褐 (10YR3/2) As-B多量混
- 4 褐灰 (10YR4/1) As-B、褐色土ブロック少量混 粘性強
- 5 黒褐 (10YR3/1) As-B少量混 褐色土ブロック多量混 灰褐色シルト層状混
- 6 黒褐 (10YR3/2) 黄褐色土を層状に混 粘性強



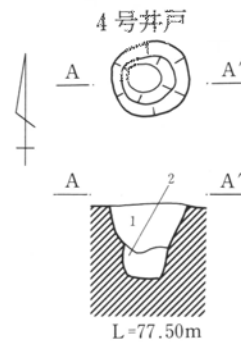
2号井戸土層注記

- 1 黒褐 (10YR3/1) As-B、褐色土ブロック多量混 しまり強
- 2 黒褐 (10YR3/1) As-B多量混 褐色土ブロック少量混
- 3 黒 (10YR2/1) As-B、褐色土ブロック少量混 しまり弱



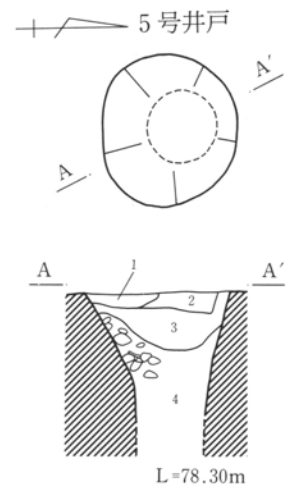
3号井戸土層注記

- 1 黒褐 (10YR2/3) As-B、褐色土ブロック多量混 しまり強
- 2 黒褐 (10YR2/2) As-B多量混 褐色土ブロック少量混
- 3 黒褐 (10YR3/1) 灰黄色ブロック多量混 しまり強
- 4 黒褐 (10YR3/1) 灰白色土ブロック、褐色土ブロック少量混 粘性強
- 5 黒褐 (10YR3/2) 灰黄色ブロック、褐色土ブロック多量混 粘性強



4号井戸土層注記

- 1 黒褐 (10YR3/1) As-B多量混 暗褐色土ブロック混
- 2 黒褐 (10YR3/2) As-B混 シルト質



5号井戸土層注記

- 1 黒褐 (10YR3/1) As-B多量混 しまり強 砂質
- 2 暗褐 (10YR3/3) As-B、黄褐色土ブロック多量混 砂質
- 3 黒褐 (10YR3/1) As-B多量混 褐灰・黄褐色土ブロック少量混 しまりやや弱
- 4 黒褐 (10YR3/2) As-B多量混 しまり弱



第137図 中世井戸(1~5号井戸)

ピット

ピットは76基検出されている。

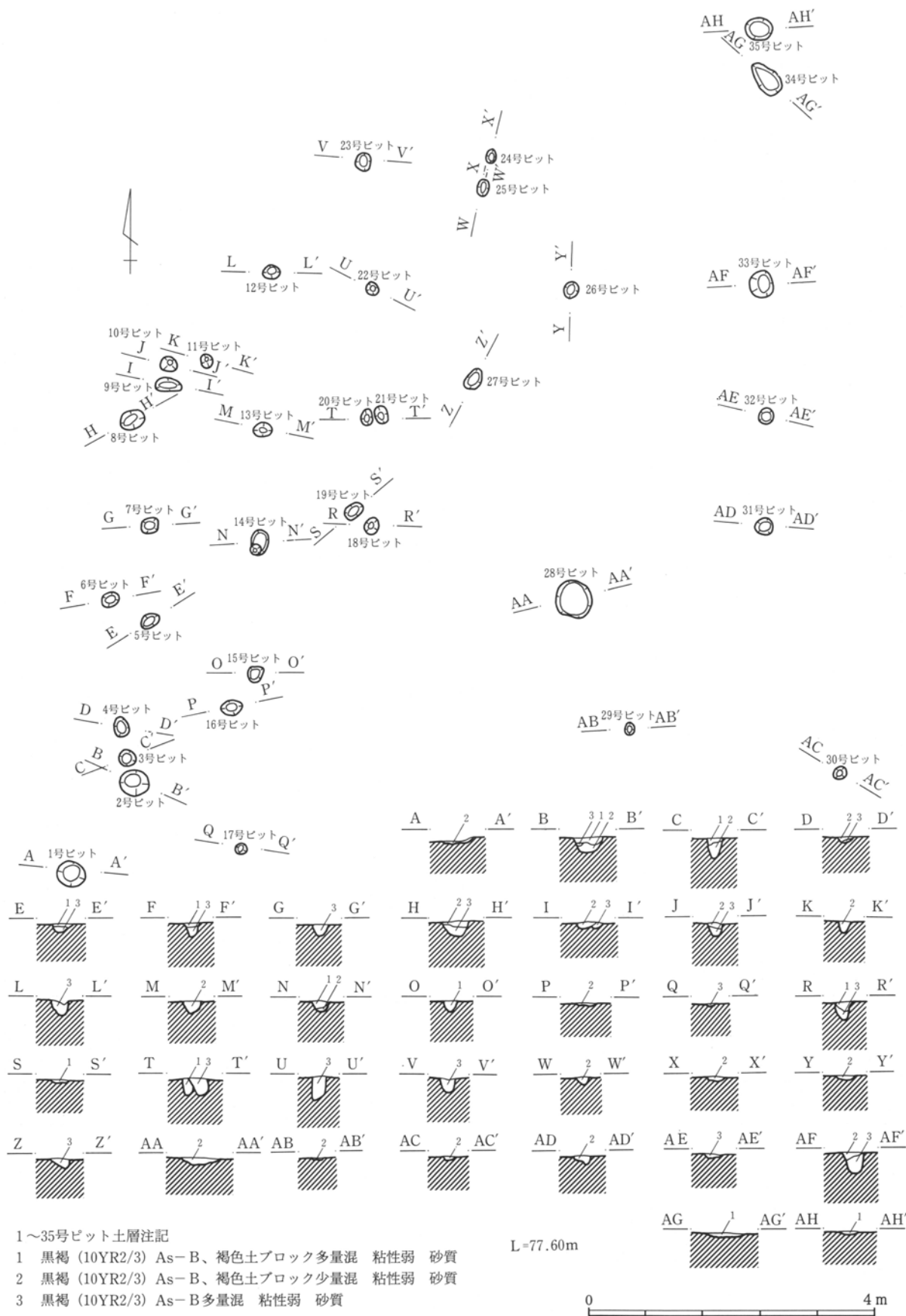
- ① 分布 いずれも調査区南より（E区南部）に集中して存在する。
- ② 規模 長径218～16cm平均40cm短径78～13cm平均29cm深さ36～3cm平均15cmである。
- ③ 特徴 性格は不明のものがほとんどであるが、焼土層が検出されたピットが5基ある。

中世ピット一覧表

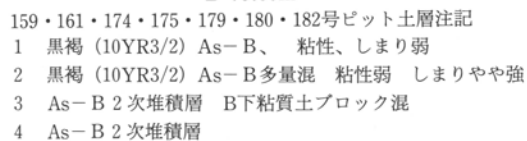
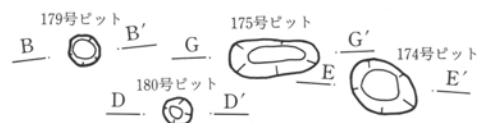
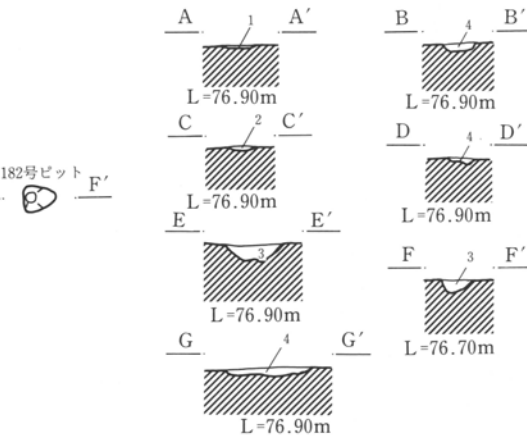
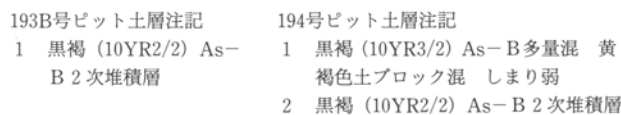
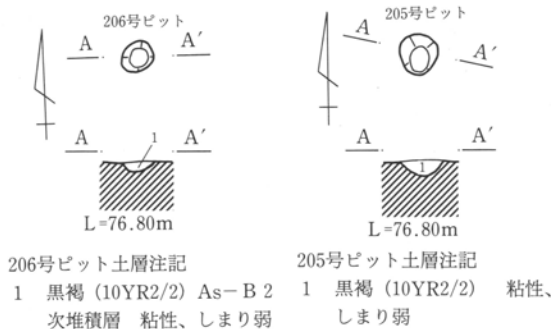
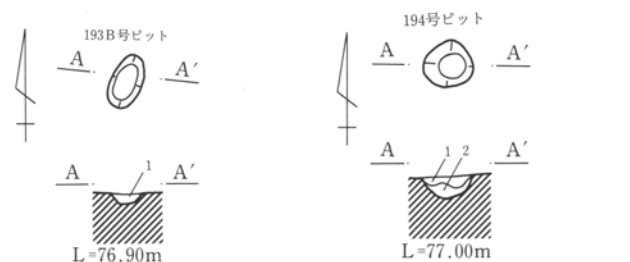
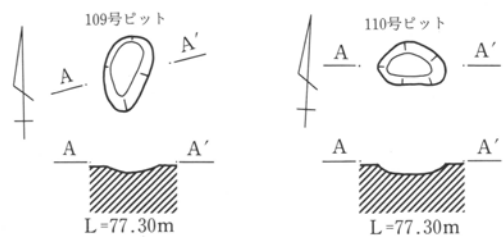
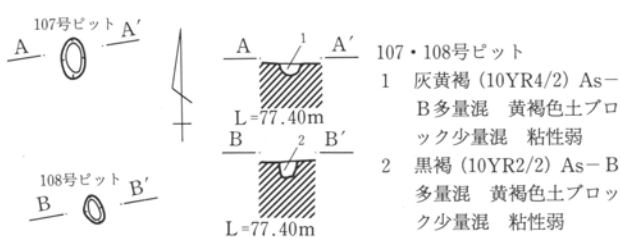
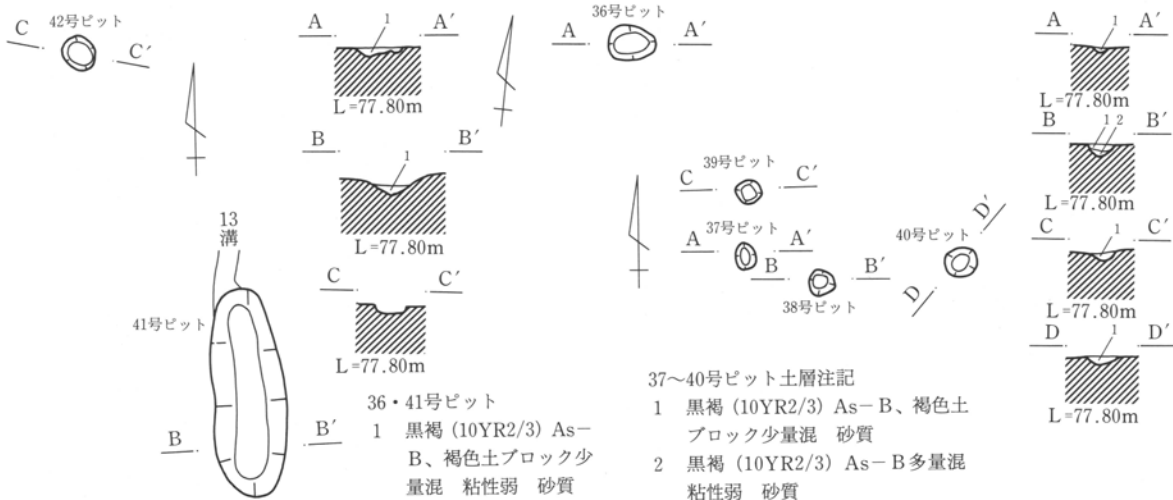
No	位置 Gr	重複	長径	短径	深さ	No	位置 Gr	重複	長径	短径	深さ
			cm	cm	cm				cm	cm	cm
1	907～908-714		39	35	10	39	976-642		26	23	8
2	909-713～714		40	35	23	40	975～976-640		36	31	10
3	909-713～714		24	23	28	41	964～967-656～657	13号溝より新	218	78	20
4	909～910-713～714		27	22	8	42	969-658		38	36	9
5	911-713		29	18	13	107	945-449		40	37	12
6	911-714		24	20	22	108	943～944-449		32	18	18
7	912～913-713		23	21	18	109	927～928-446～447		81	48	8
8	914-713～714		38	28	23	110	932-500		70	46	11
9	914-713		36	19	10	159	765～766-561～562		40	36	3
10	915-713		23	21	22	161	765～766-560～561		35	28	3
11	915-712		18	17	16	174	761～762-561～562		78	55	16
12	916-711～712		25	18	25	175	761～762-562～563		93	42	8
13	914-711～712		25	20	20	179	761～762-565		34	33	8
14	912-712		38	23	15	180	761-564		30	30	6
15	910-712		22	20	18	182	765-559		36	28	12
16	910-712		30	23	4	193B	761～762-610		60	35	12
17	908-712		16	13	4	194	773～774-607		52	47	24
18	912～913-710		23	21	26	196	760～761-573		45	29	20
19	913-710		28	20	5	197	760～761-591		46	44	10
20	914-710		23	16	24	198	763-586		26	21	18
21	914-710		25	24	24	199	763-585		32	20	18
22	916-710		18	17	35	200	764～765-585		54	22	13
23	917～918-710		28	20	20	201	766-586		38	37	12
24	918-708		18	13	12	203	725～726-566		47	40	12
25	917-708～709		25	15	8	204	724～725-566～567		55	23	11
26	916-707		22	21	6	205	741-580～581		43	41	16
27	914～915-708～709		30	22	15	206	742-584		36	30	10
28	911～912-707		56	52	10	207	770～771-572～573		82	55	12
29	909～910-706		18	14	4	208	763～764-574		60	44	12
30	909-703～704		19	17	5	209	761-581		22	19	20
31	912～913-704～705		24	23	12	210	761-563		26	19	18
32	914-704～705		23	21	8	211	761-585		22	21	21
33	916-704～705		38	35	32	212	774-548		32	32	32
34	918～919-704～705		55	32	4	213	774-546		51	42	30
35	919～920-704～705		36	30	5	214	781-544～545		54	30	20
36	969-649～650		51	35	12	215	811-614		60	58	36
37	975～976-642		28	20	4	216	800-582～583		40	28	9
38	975-641～642		28	27	15	217	802-583～584		73	32	12

中世ピット出土遺物一覧表

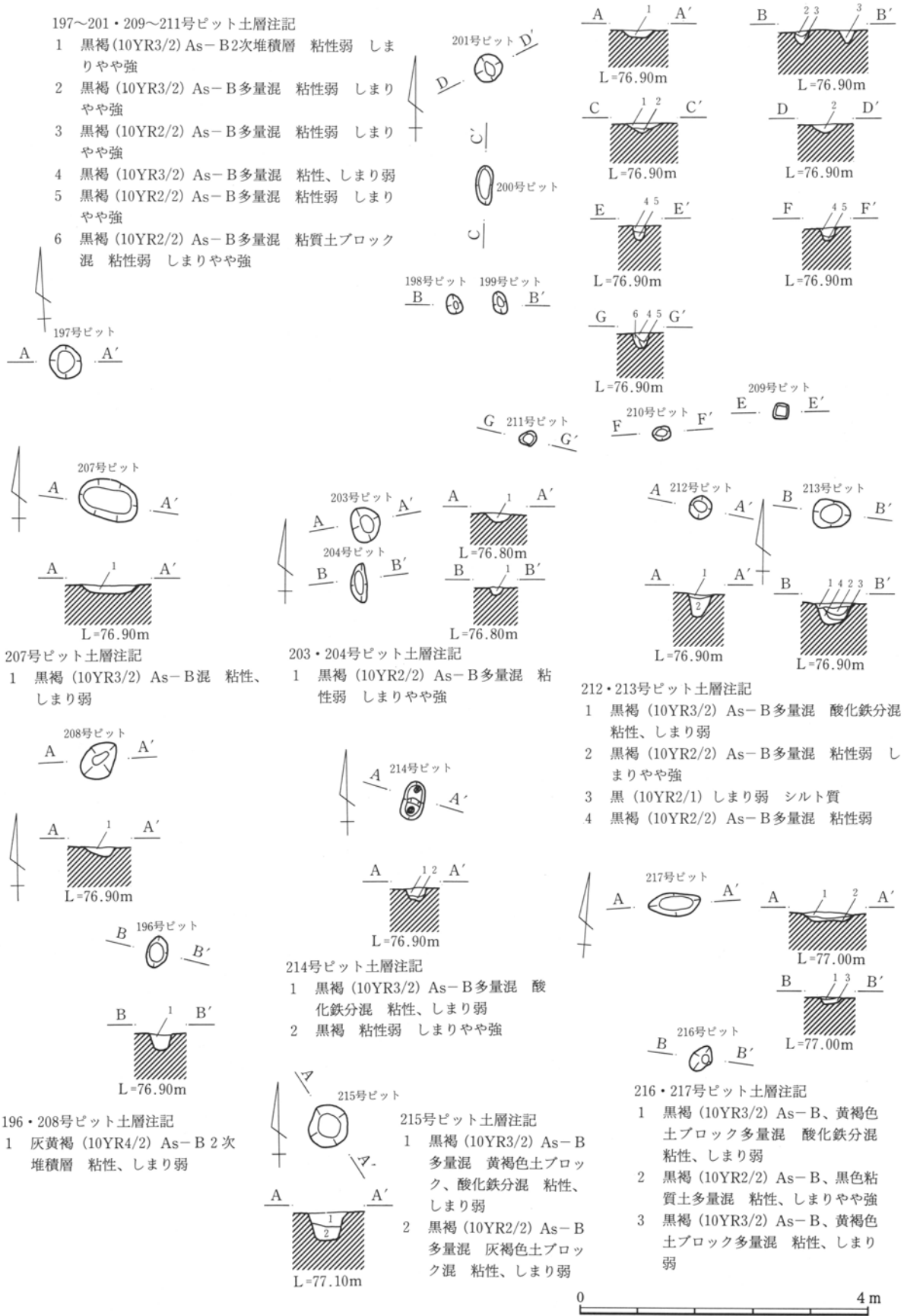
種別	土師器					須恵器			総計
	坏		甕		計	坏・碗		計	
	G	小計	F	小計		E	小計		
分類1									
分類2									
110	1	1	2	2	3	1	1	1	4



第138図 中世ピット1 (1~35号ピット)



第139図 中世ピット 2 (36～42・107～110・159・161・174・175・179・180・182・193B・194号ピット)



第140図 中世ピット 3 (196~201・203・204・207~217号ピット)



第141図 As-B混土~As-B下面遺構外遺物出土分布図

(4) 遺物

中世の遺物としては、土師質土器、軟質陶器、舶載陶磁器、国産陶器、石製品、銅銭等である。

土器・陶磁器は、破片では近世の遺物と判別できないため、図示したもの以外は近世の遺物に含めた。

土師質土器

皿が6点出土している。

軟質陶器

鉢1点、鍋1点が出土している。

舶載陶磁器

青磁碗3点・壺1点、白磁皿1点、天目茶碗1点が出土している。いずれも中国産と考えられる。

国産陶器

碗1点、皿3点が出土している。


石製品

砥石が7点出土している。

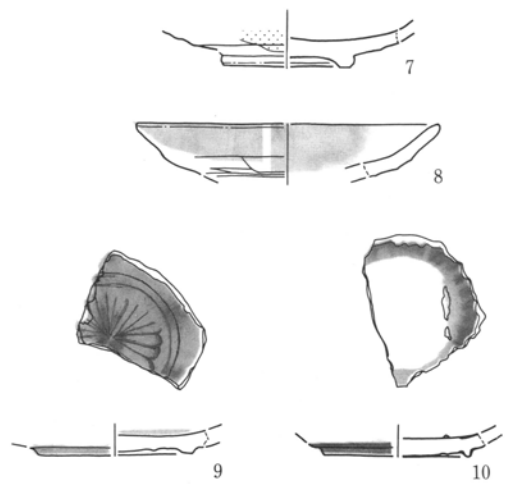
銅銭

遺構外出土のもので中世以前に初鑄のものを中世のものとした。近世土坑墓出土のものは、中世以前に初鑄のものでも埋葬年代を考えて近世の遺物とした。開元通寶1点、天聖元寶1点、嘉祐通寶1点、皇宋通寶1点、紹聖元寶1点、元□□寶1点が出土している。


陶器・磁器 I-A



陶器 II-A



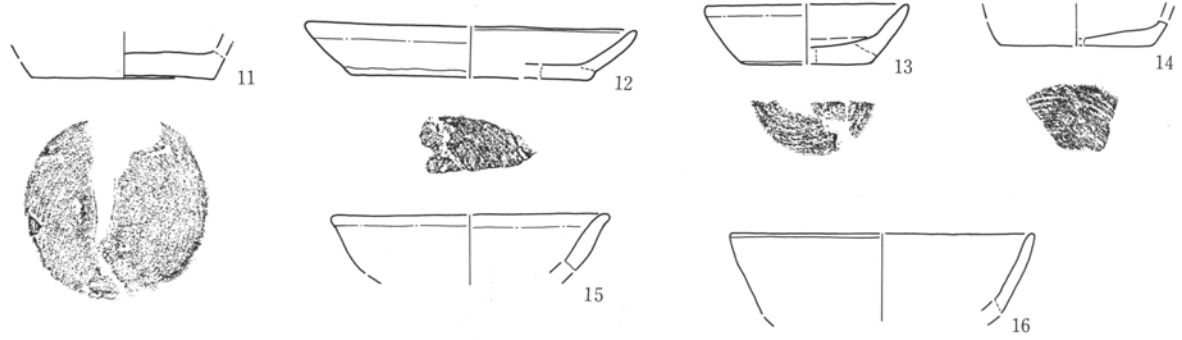
磁器 II-A



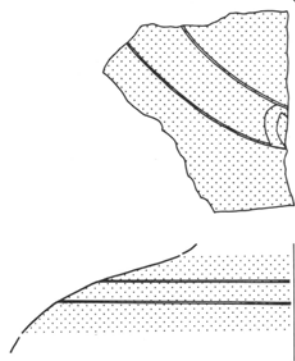
磁器 IV-A



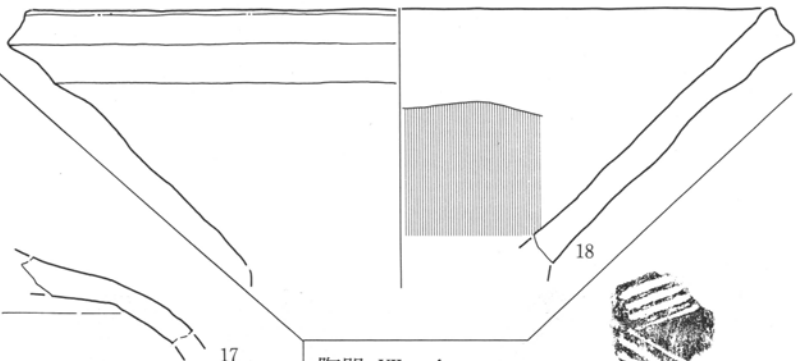
土師質土器 I



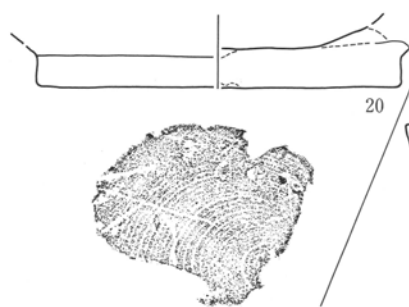
陶器 V-A



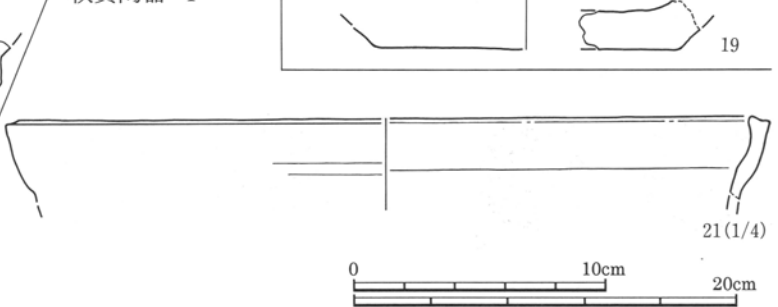
陶器 VIII-A



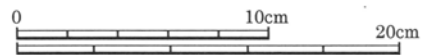
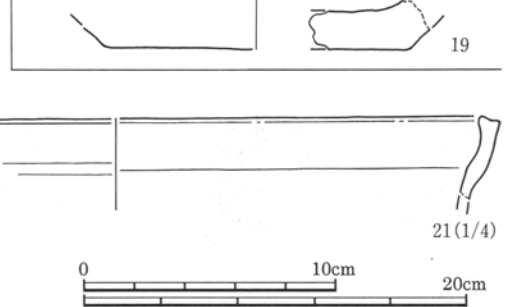
軟質陶器 III



軟質陶器 I


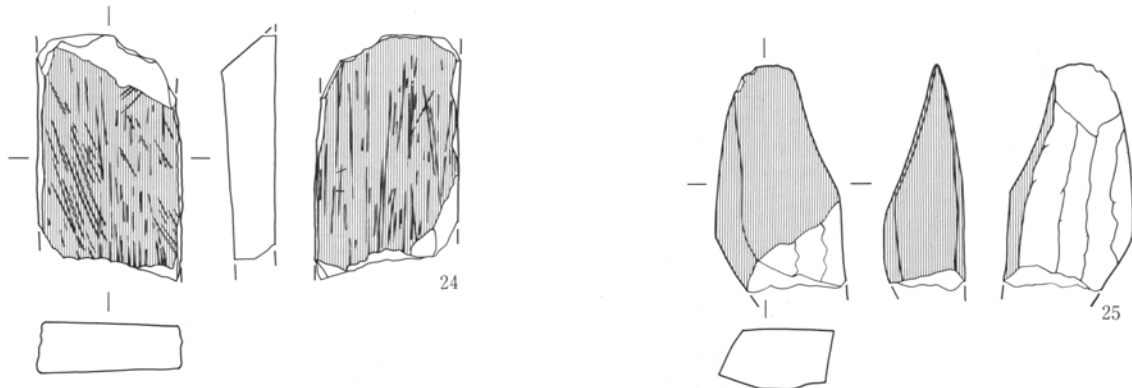
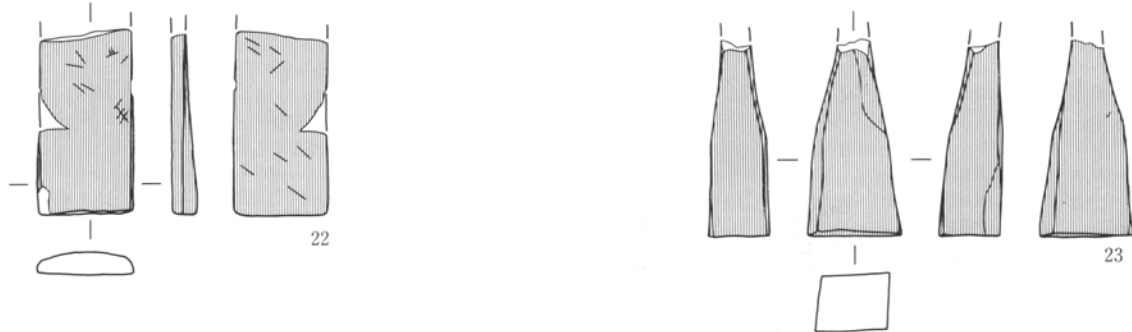


陶器 VII-A



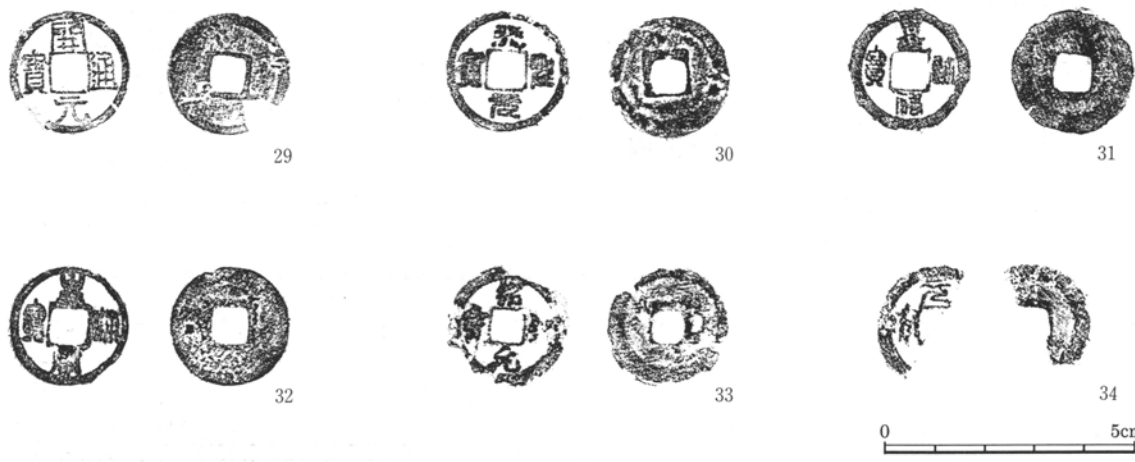
第142図 中世出土遺物 I 陶器 磁器 土師質土器 軟質陶器

砥石



0 10cm

銅錢



0 5cm

第143図 中世出土遺物2 砥石 銅錢