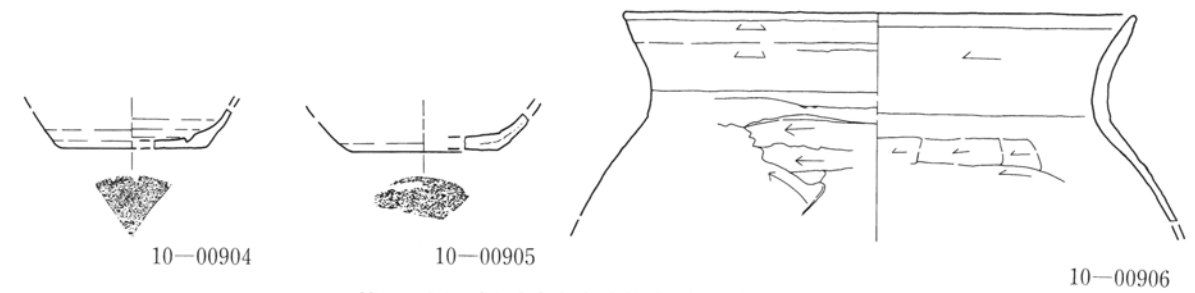
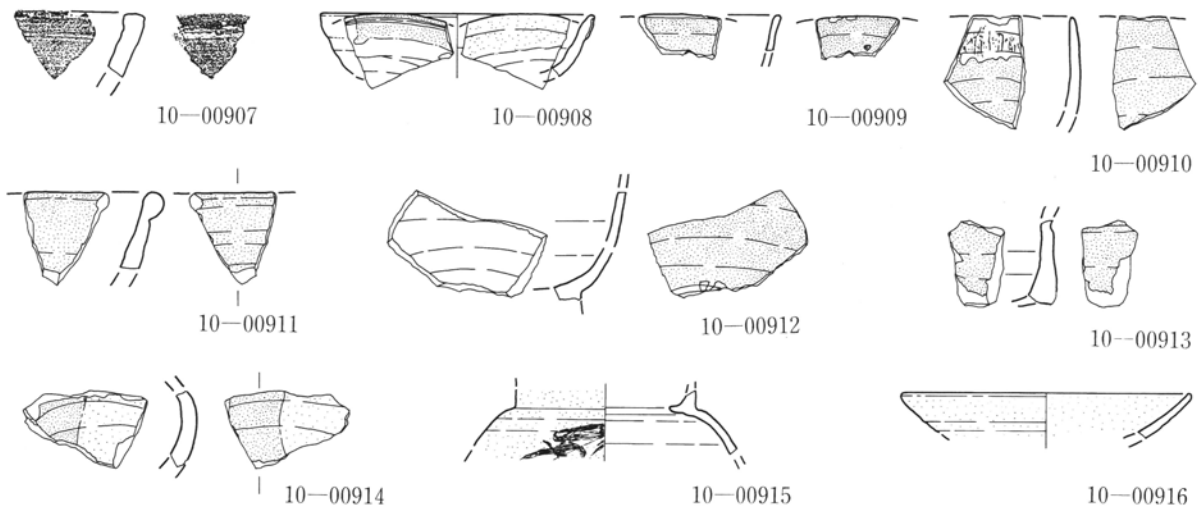


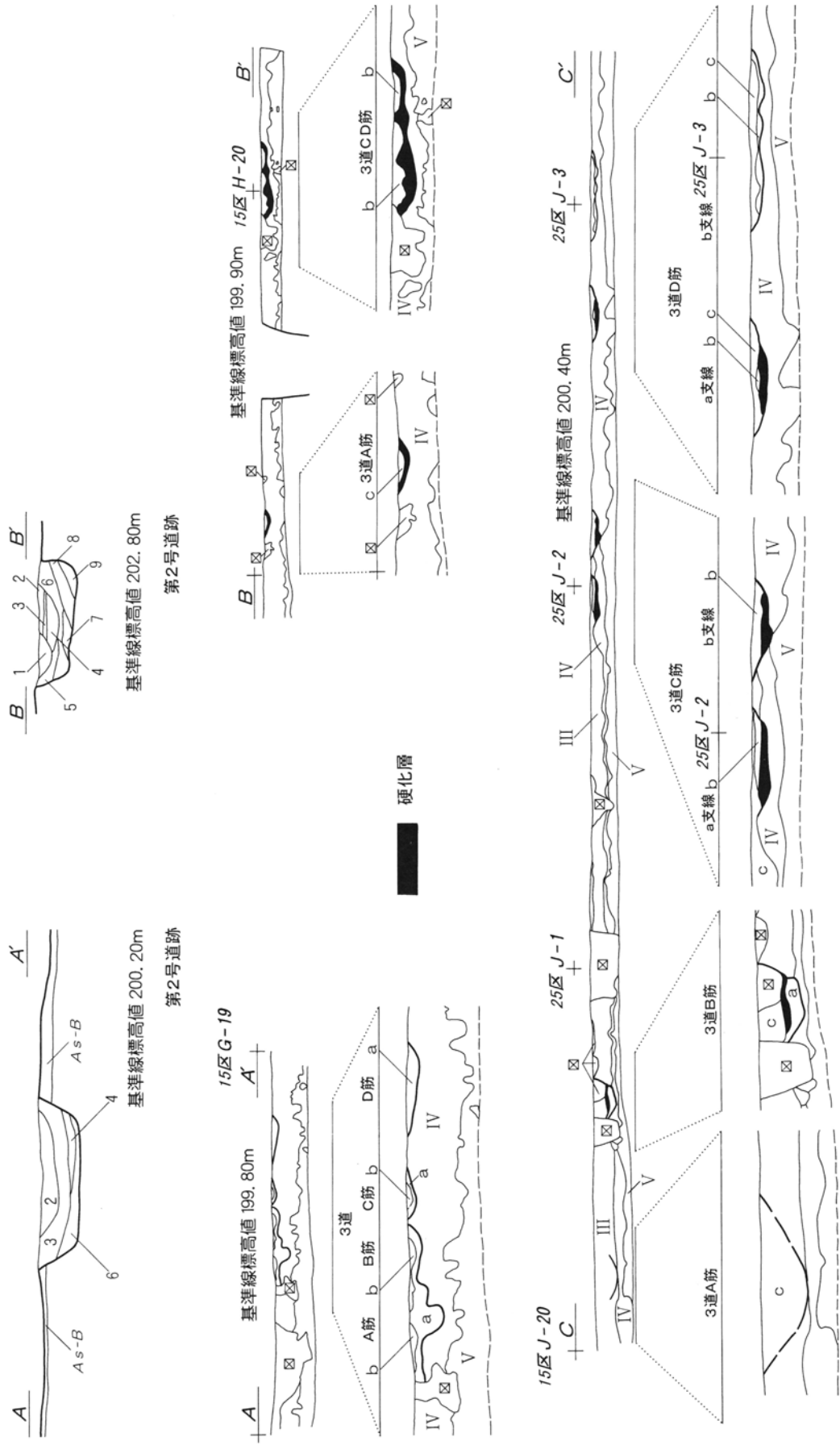
図中上段6点は第1号竪穴状遺構部からの出土



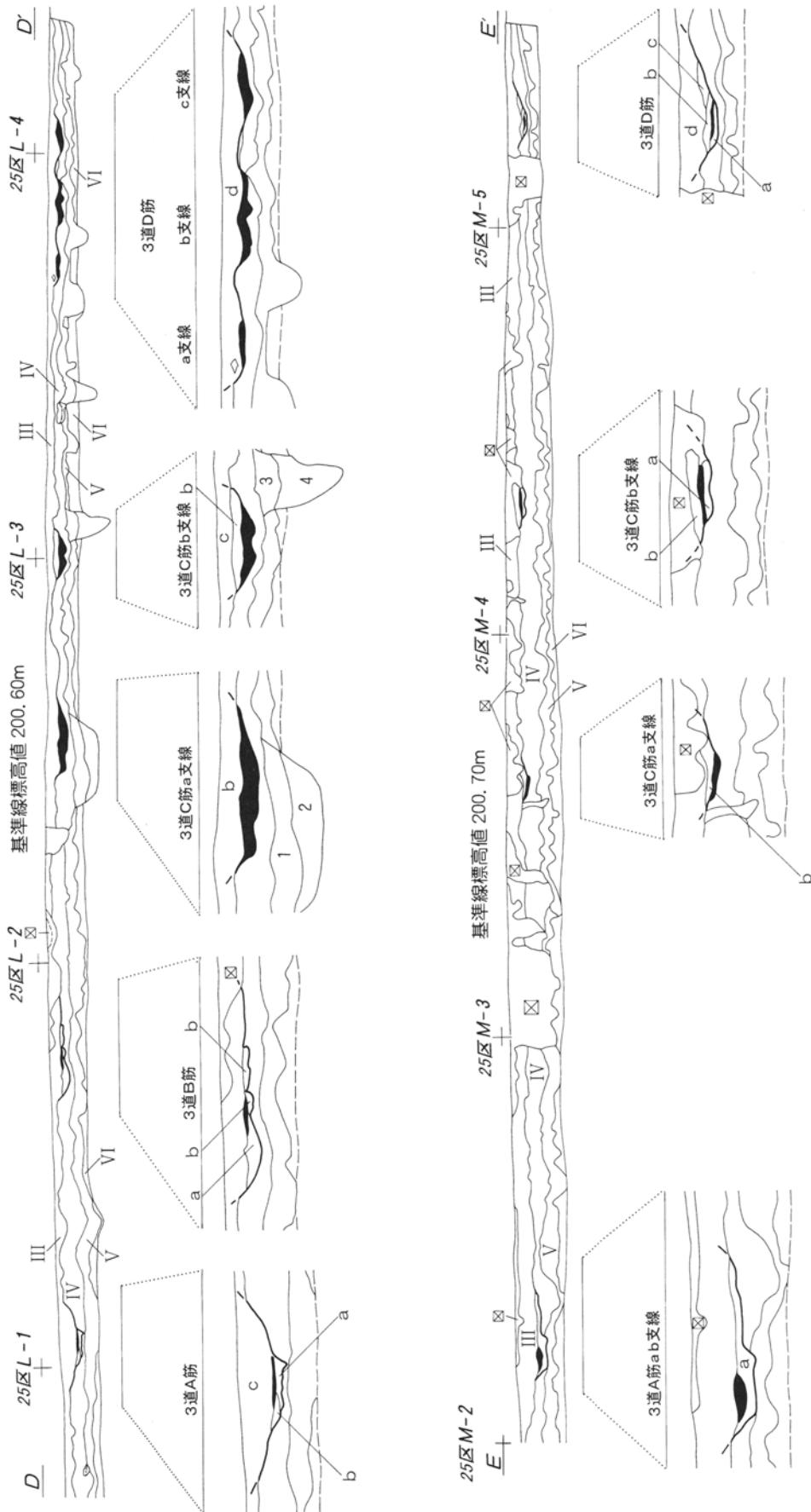
第324図 柵列跡出土遺物実測図 (1:3)



第325図 第1号道跡出土遺物実測図 (1:3)

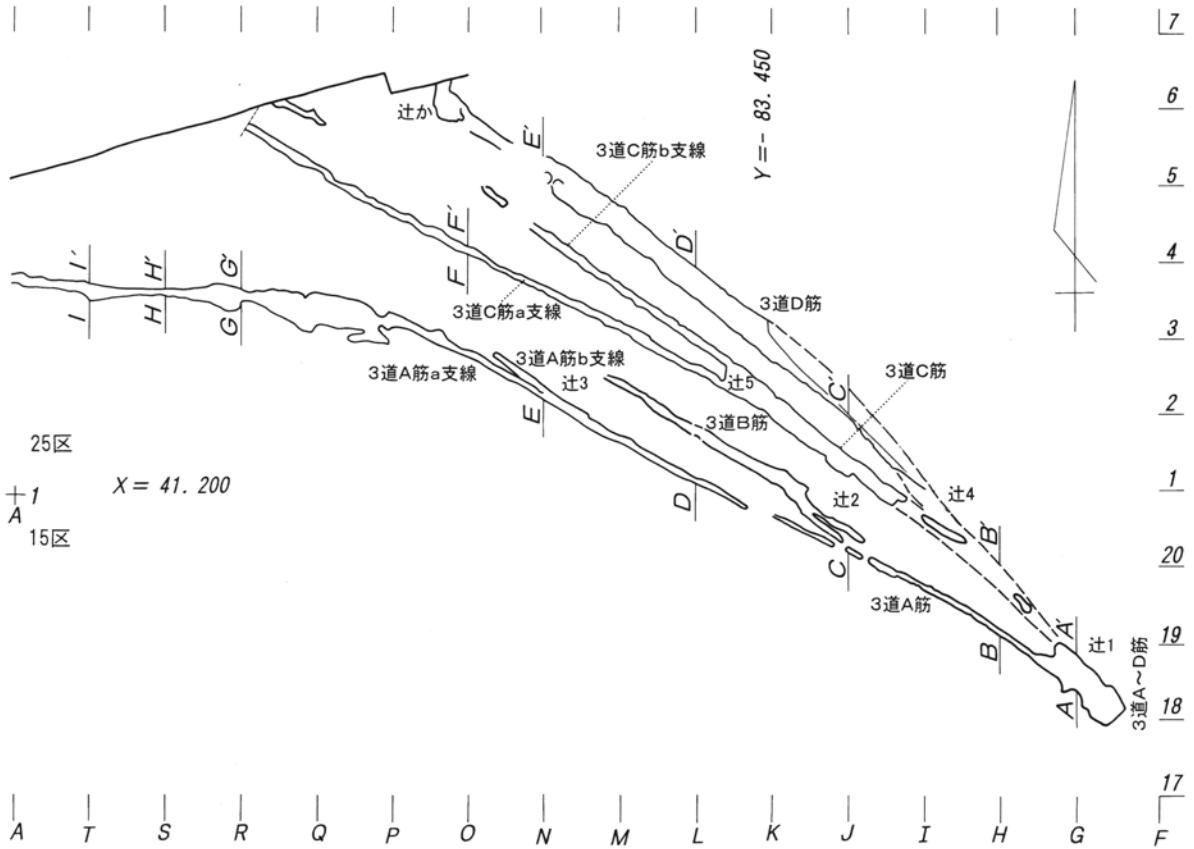
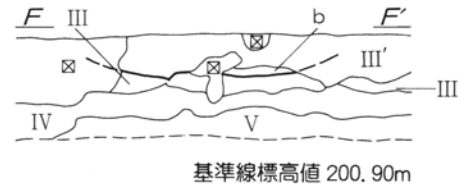
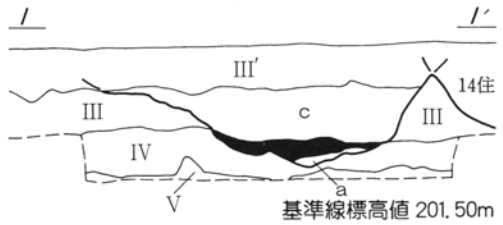
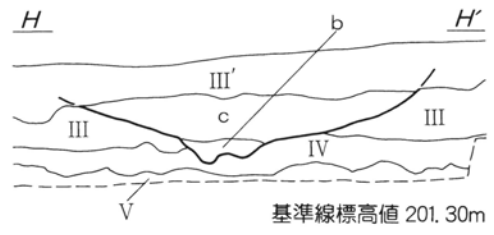
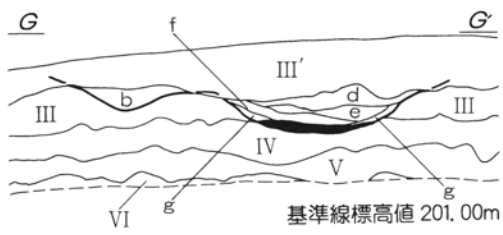


第326図 第2・3号道跡土層断面図 (1) (1 : 80) (1 : 40)

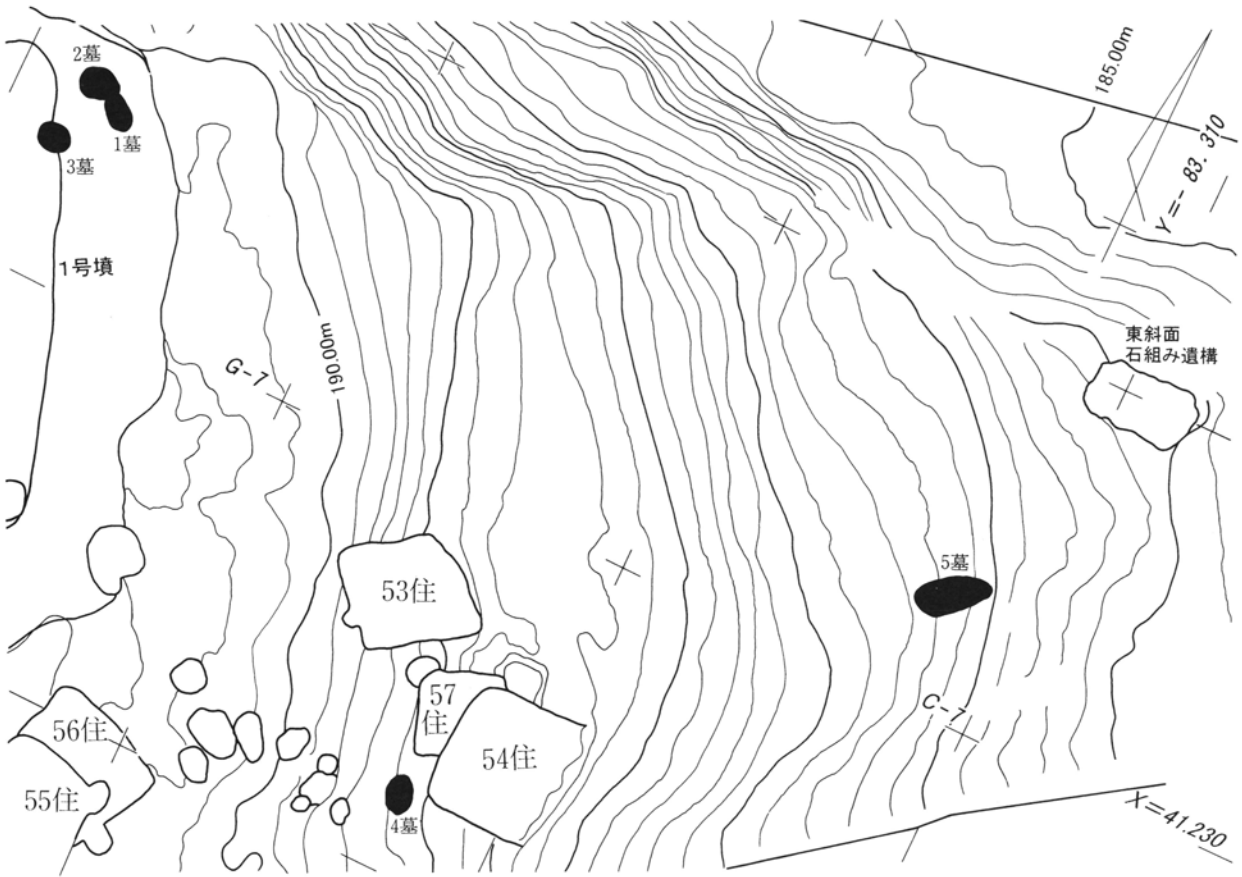


第327図 第3号道跡土層断面図(2) (1:80) (1:40)

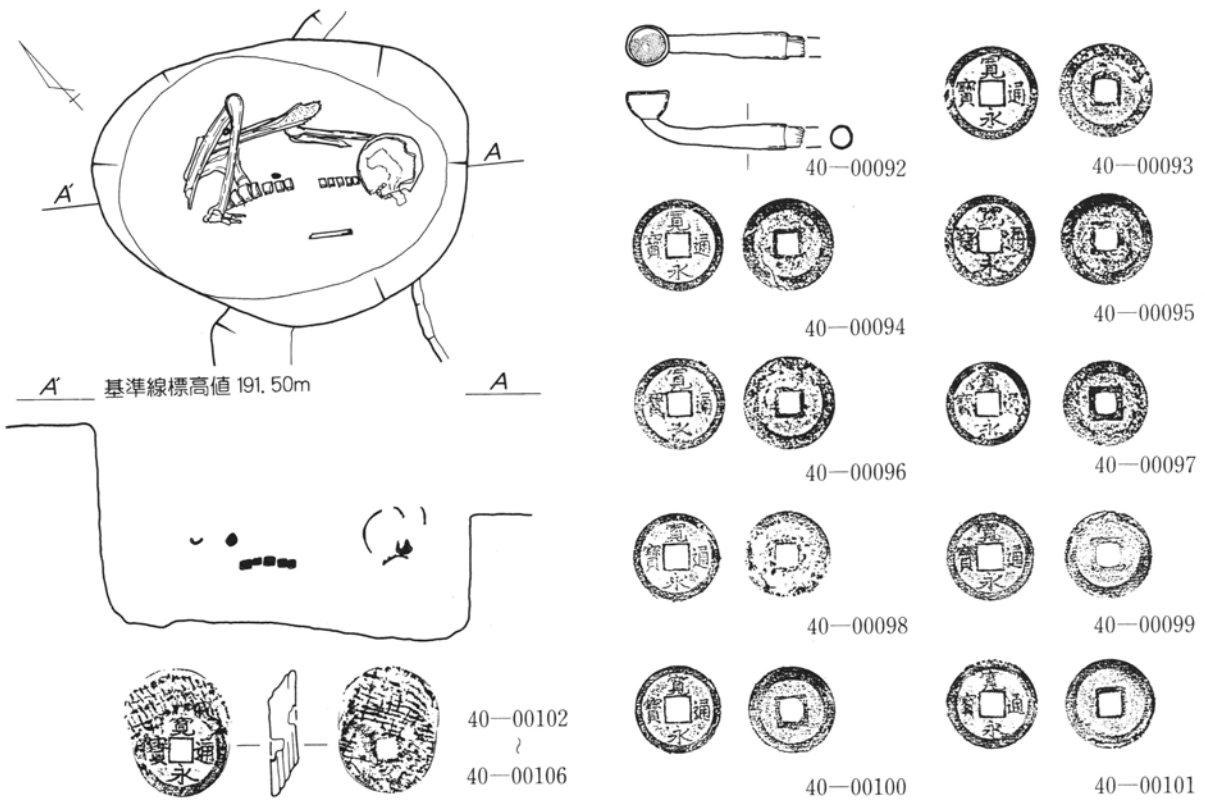
中里見遺跡群



第328図 第3号道跡土層断面図(3) (1:40)・平面位置概念図(1:500)

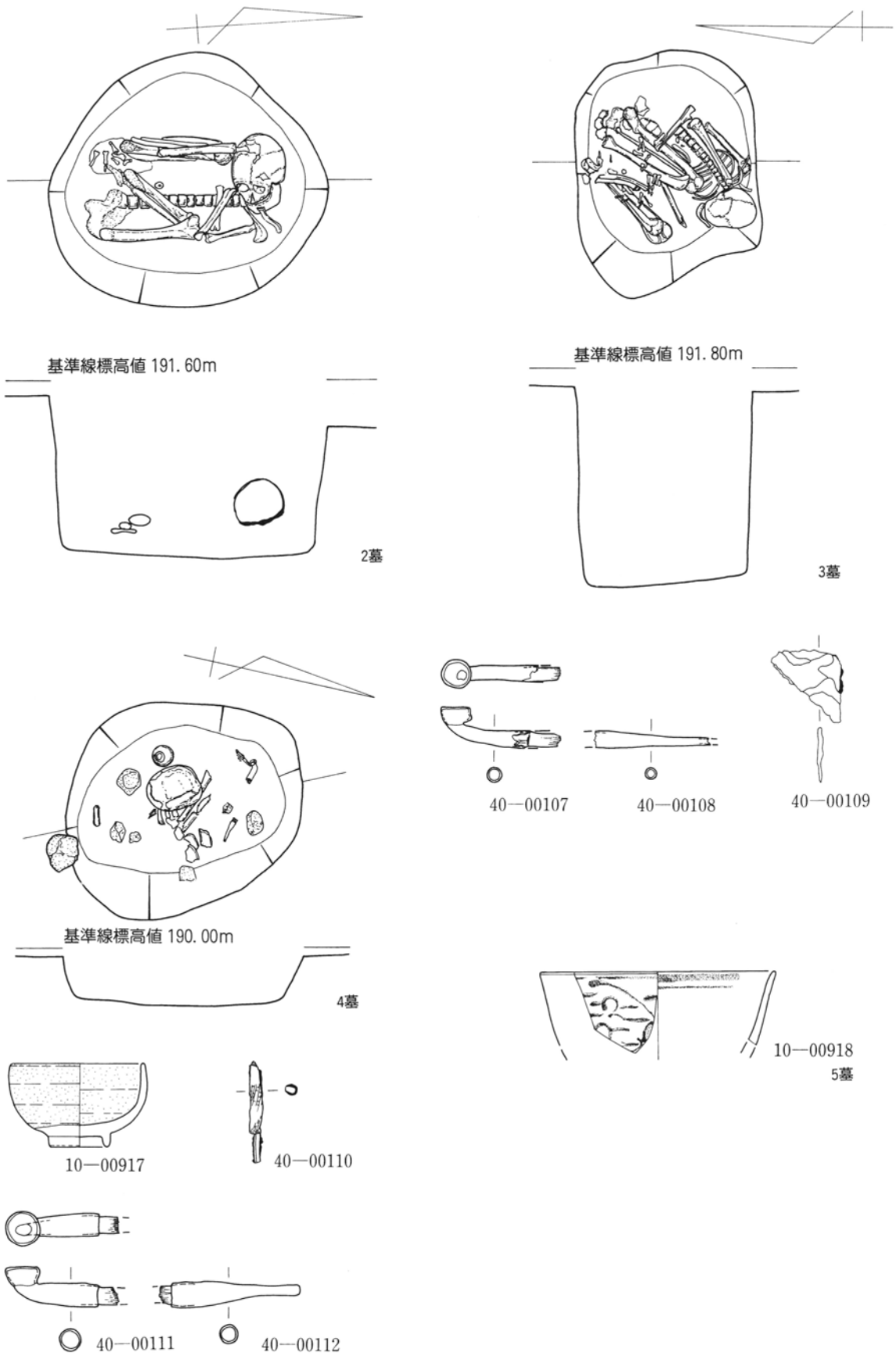


第329図 北東斜面土壙墓配置概念図 (1 : 200)

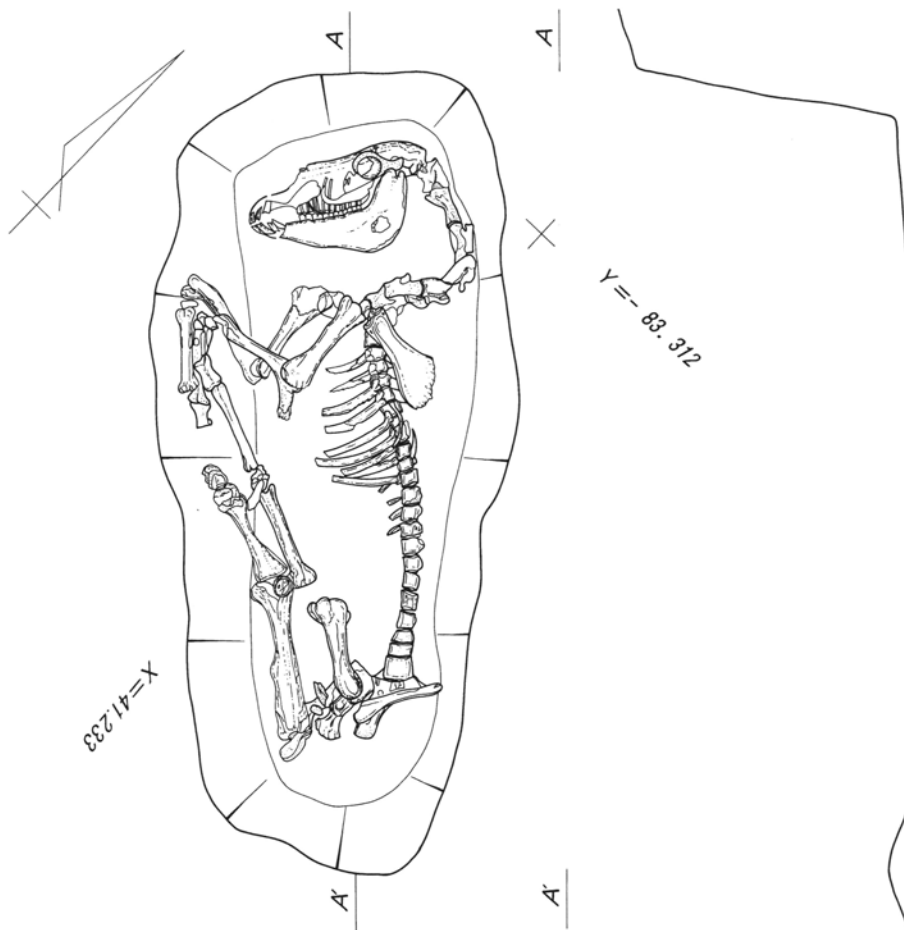


第330図 第1号土壙墓 (1 : 20) ・出土遺物実測図 (1) (1 : 3)

中里見遺跡群

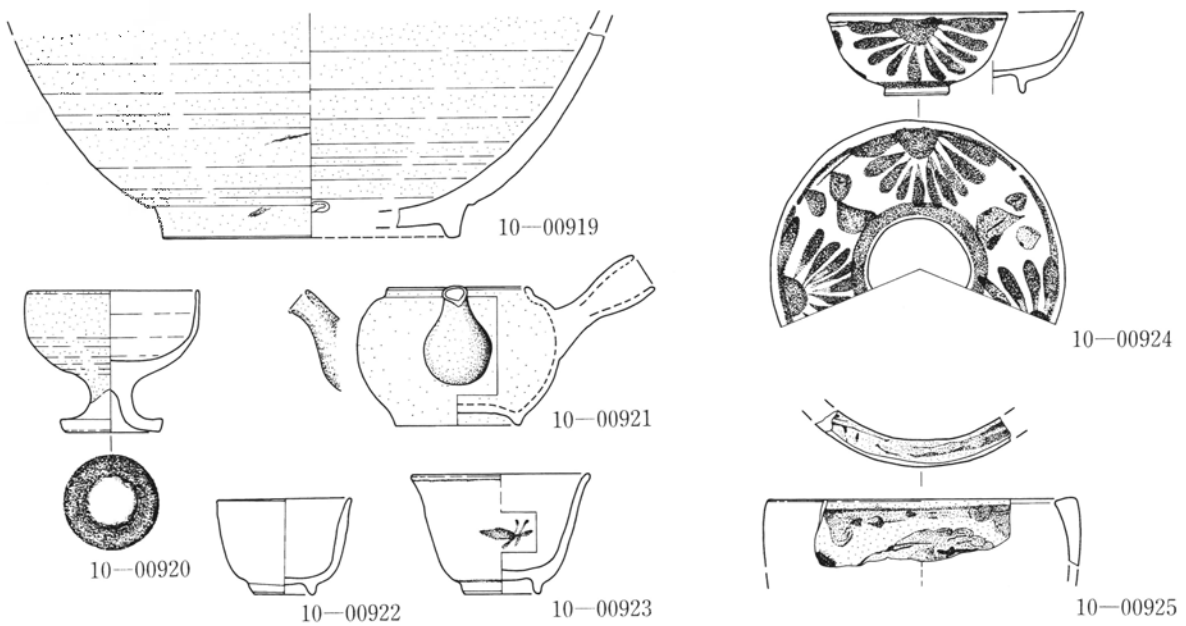


第331図 第2～4号土壙墓 (1:20) ・第3～5土壙墓出土遺物実測図 (1:2) (1:3)



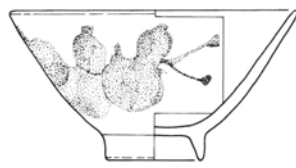
基準線標高値 198.00m

第332図 第5号土壙墓実測図 (1 : 60)

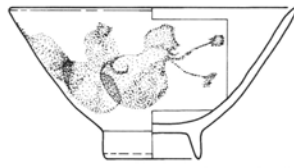


第333図 北東斜面 (旧墓地部) 出土遺物実測図 (1) (1 : 3)

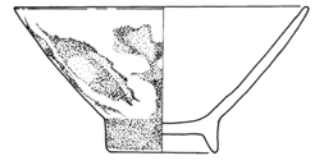
中里見遺跡群



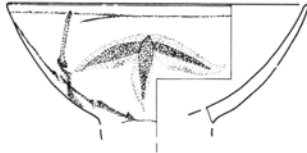
10-00926



10-00927



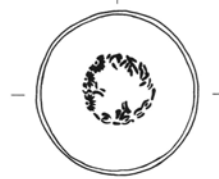
10-00928



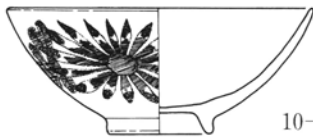
10-00931



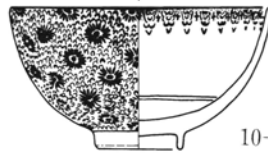
10-00929



10-00933



10-00930



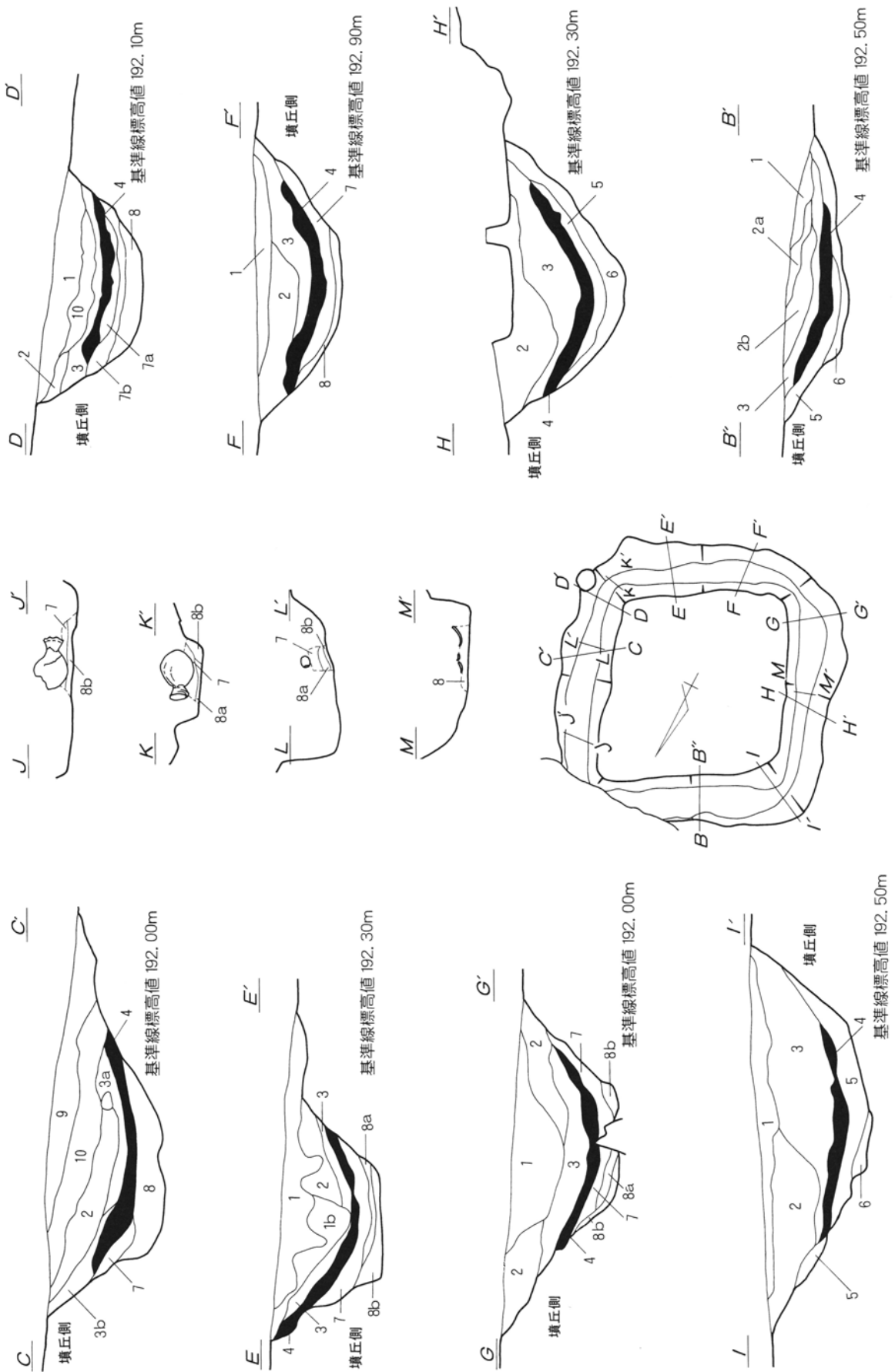
10-00932



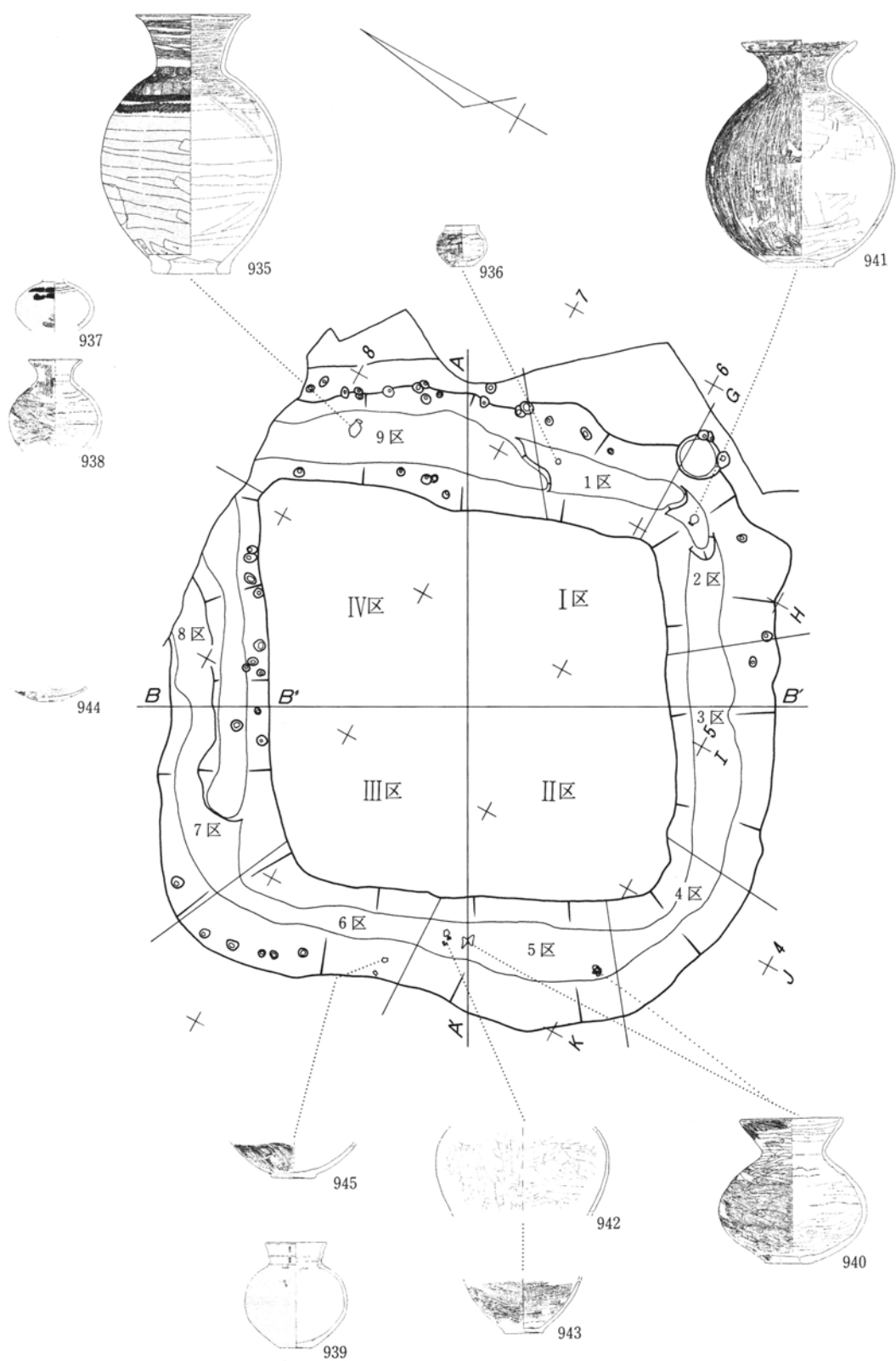
10-00934

第334図 北東斜面（旧墓地部）出土遺物実測図（2）（1：3）

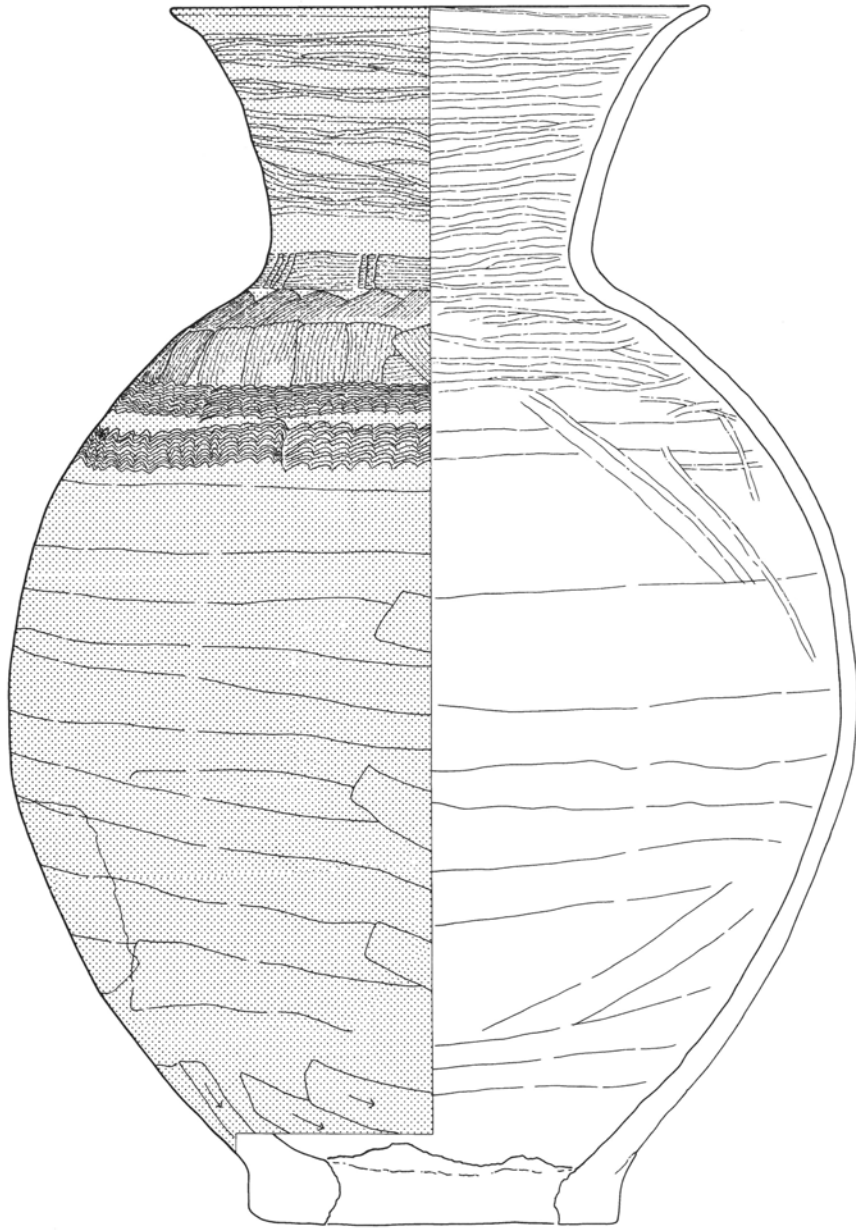




第335図 第1号古墳土層断面図 (1:60)



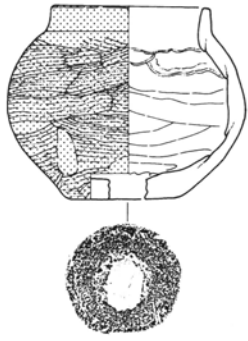
第336図 第1号古墳調査区画割と遺物出土位置図 (1 : 200)



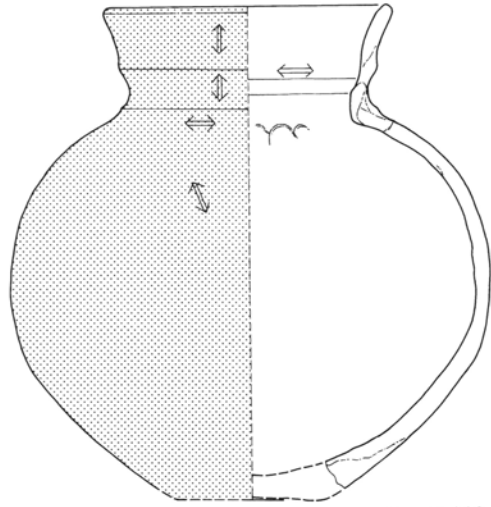
10-00935



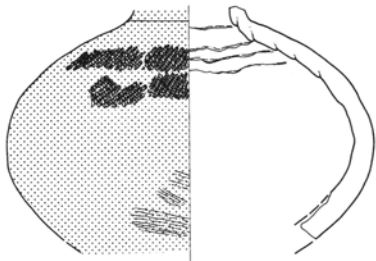
第337図 第1号古墳出土遺物実測図(1) (1:3)



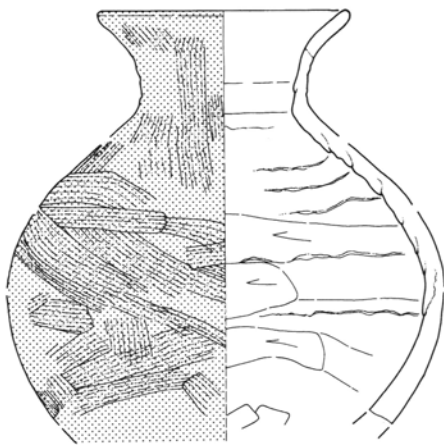
10-00936



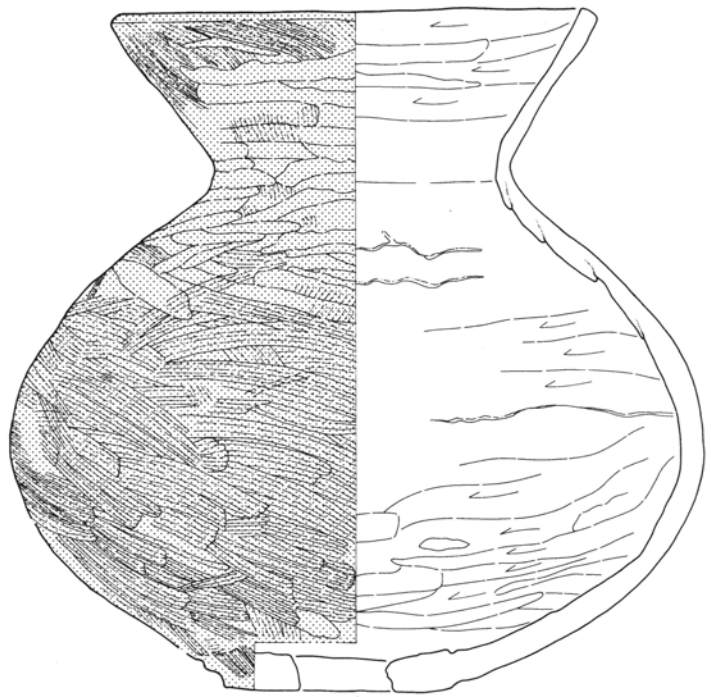
10-00939



10-00937

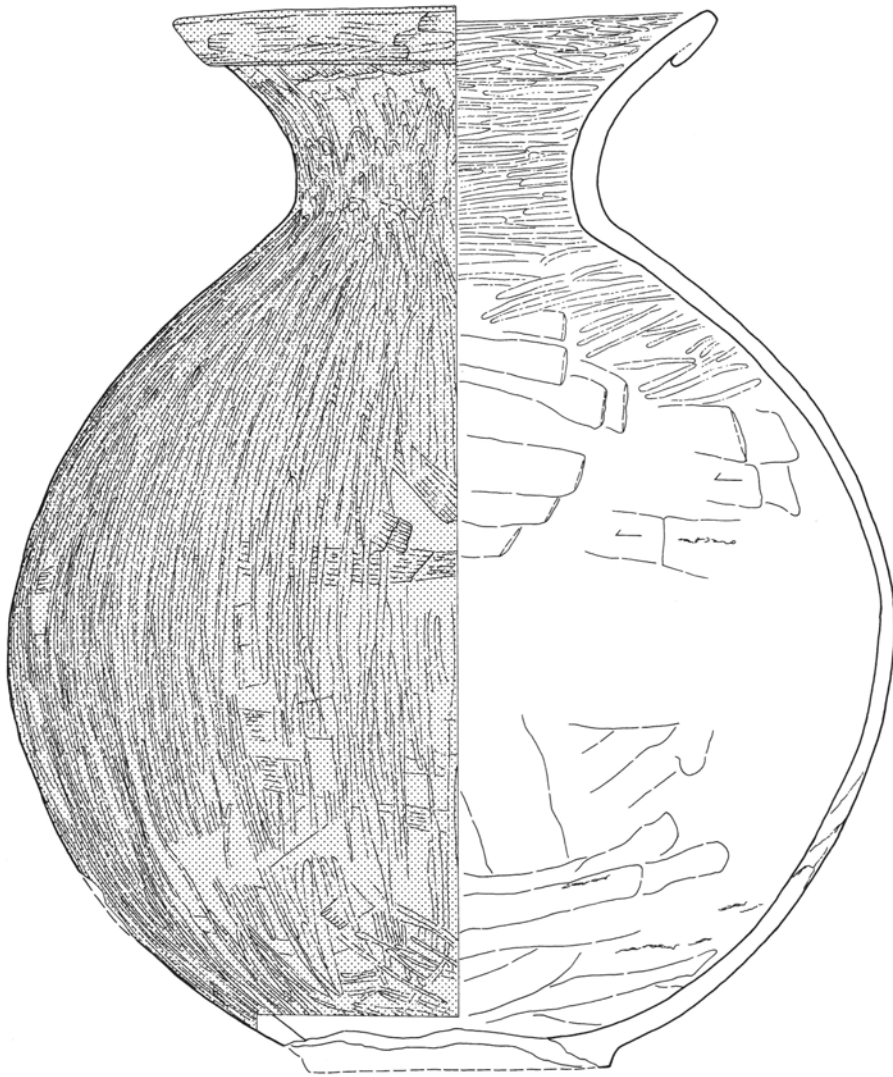


10-00938



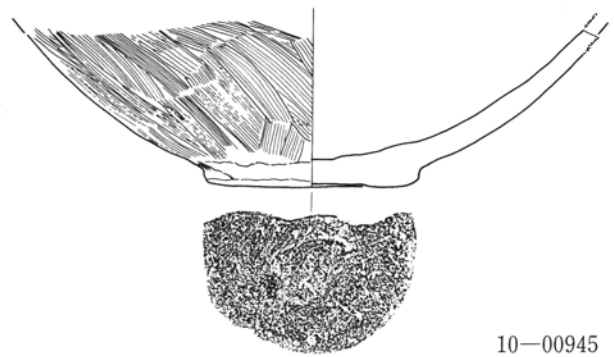
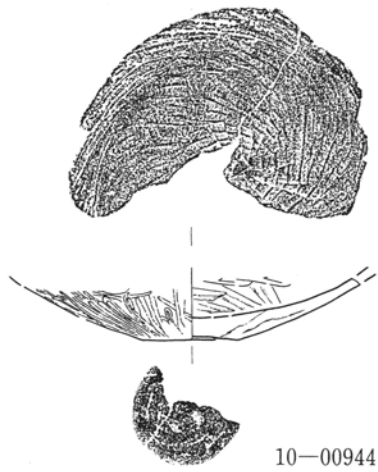
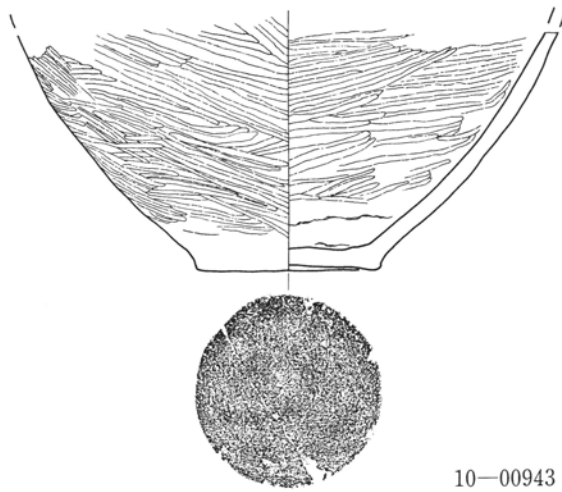
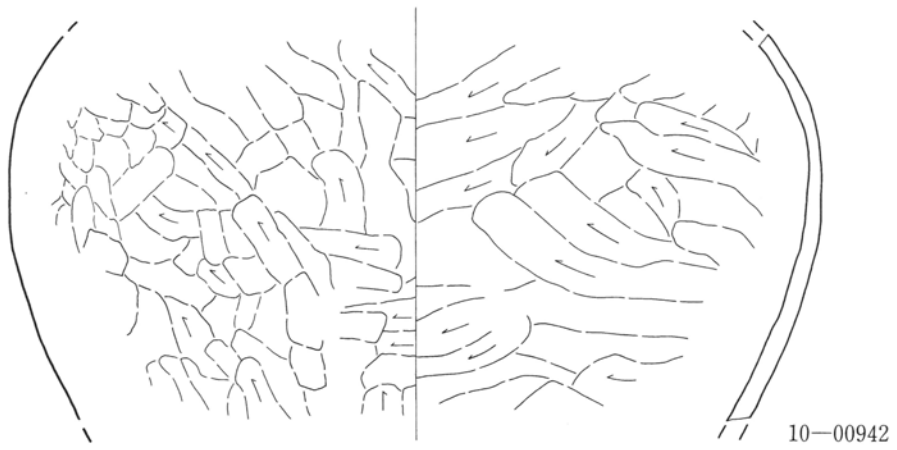
10-00940

第338図 第1号古墳出土遺物実測図(2)(1:3)

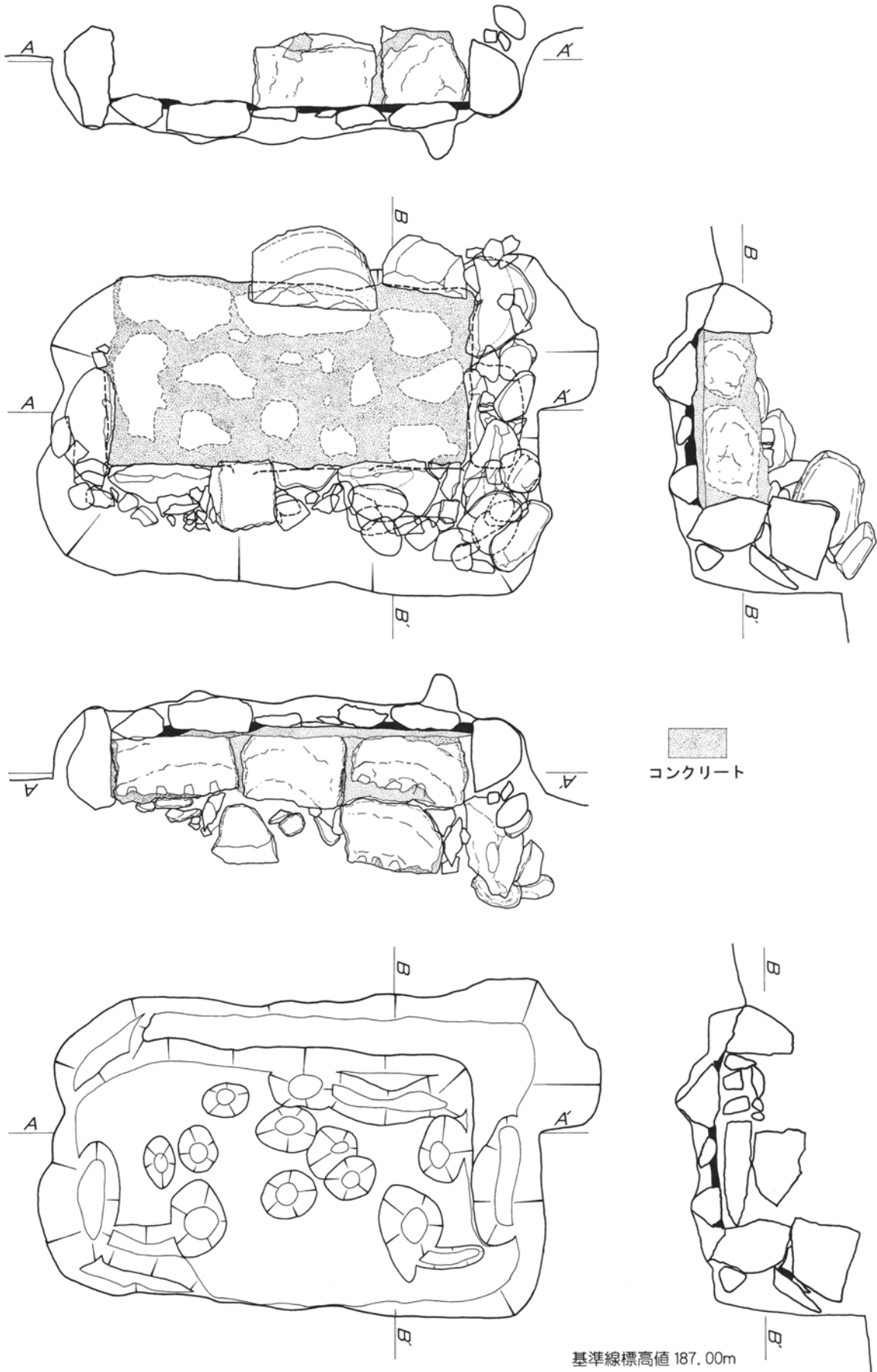


10-00941

第339図 第1号古墳出土遺物実測図(3) (1:3)

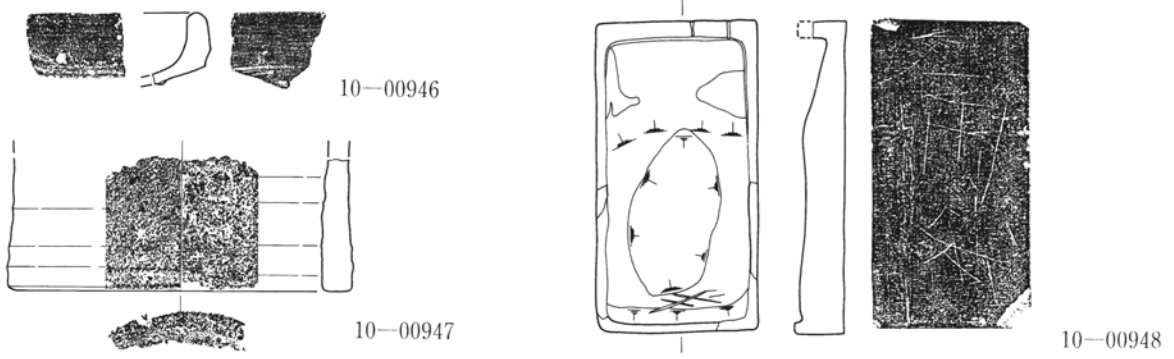


第340図 第1号古墳出土遺物実測図(4) (1:3)

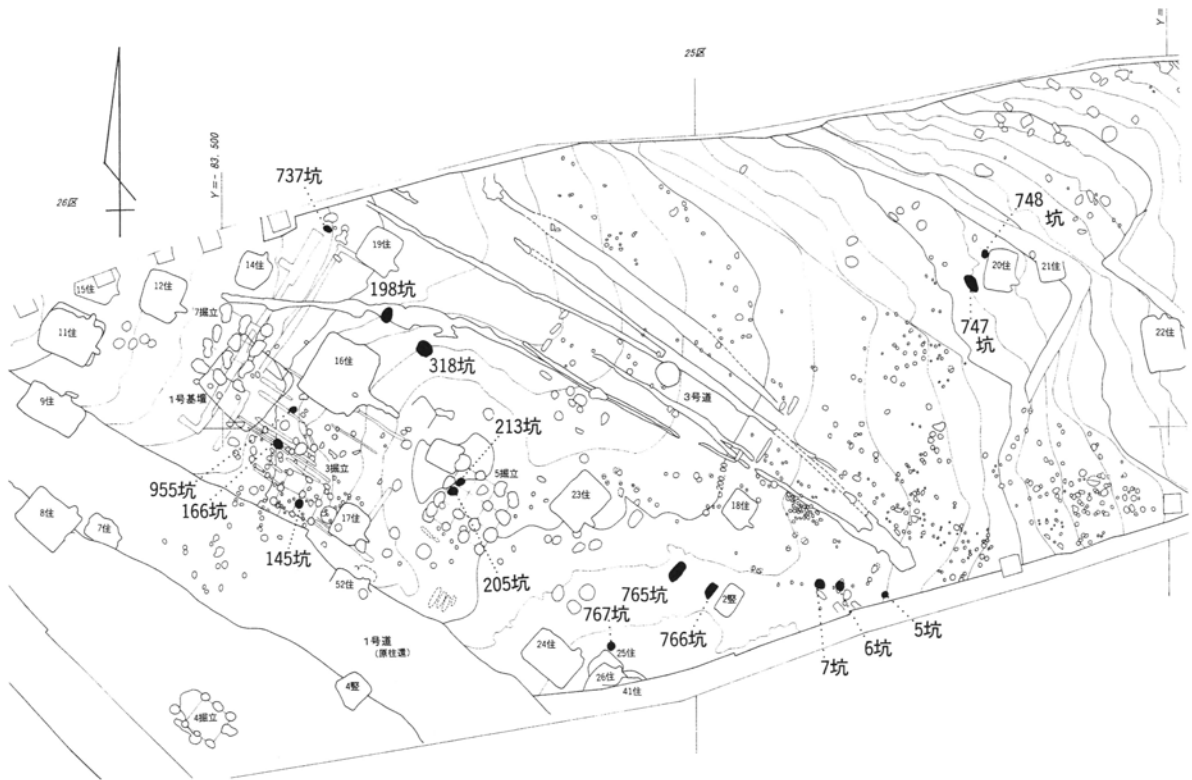


第341図 東斜面石組み遺構 (1:30)

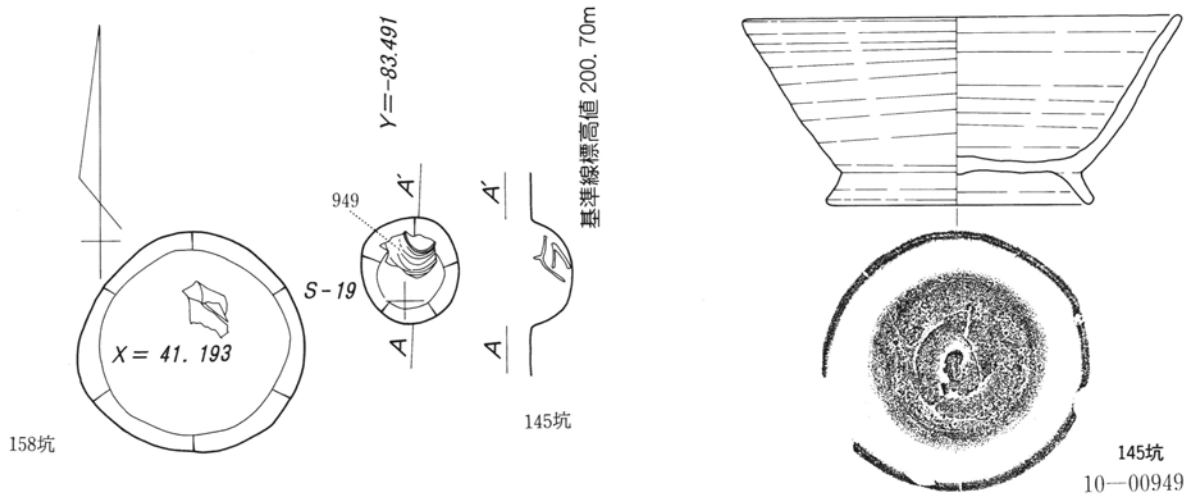
中里見遺跡群



第342図 東斜面石組み遺構出土遺物実測図 (1 : 3)

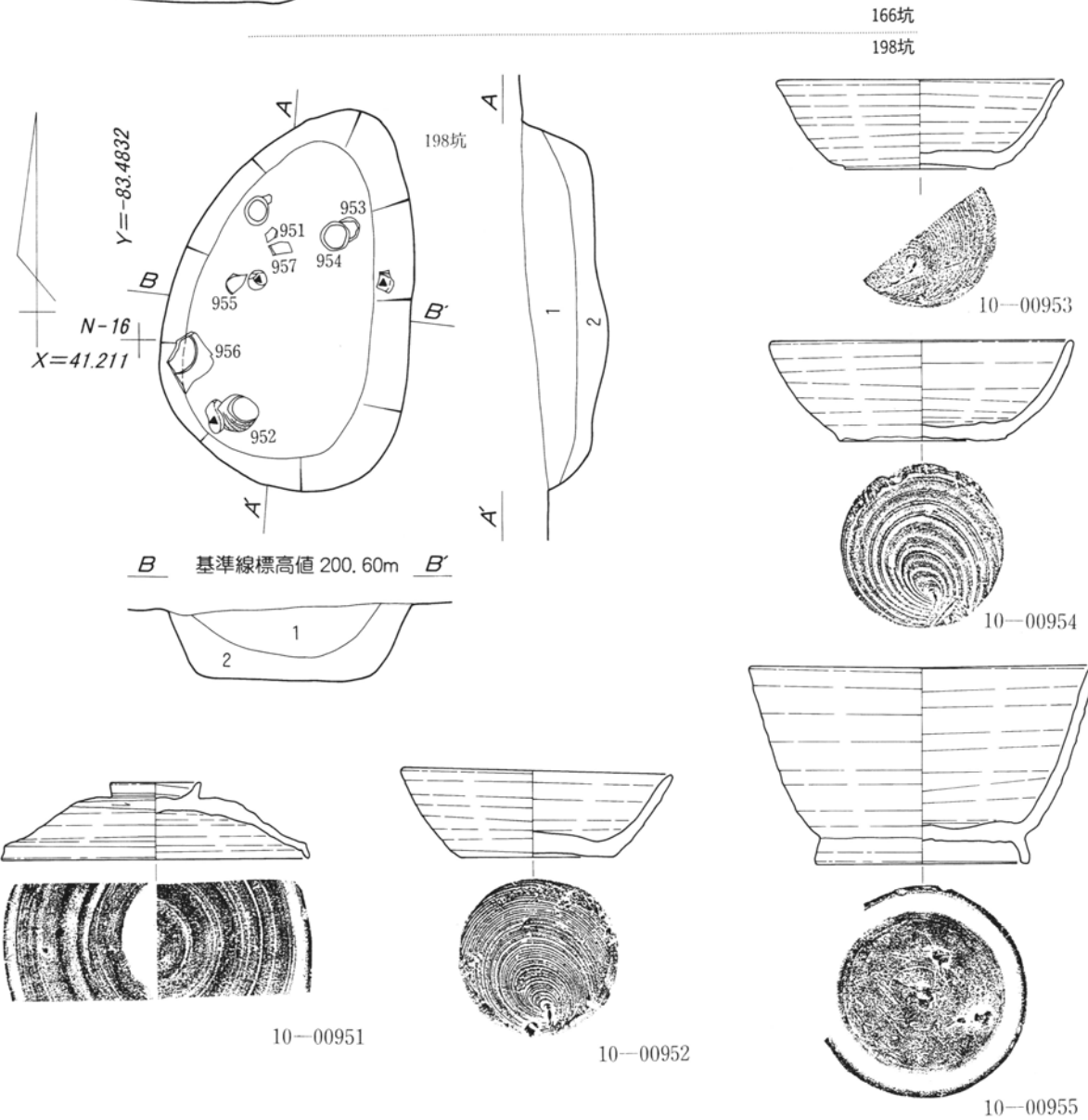
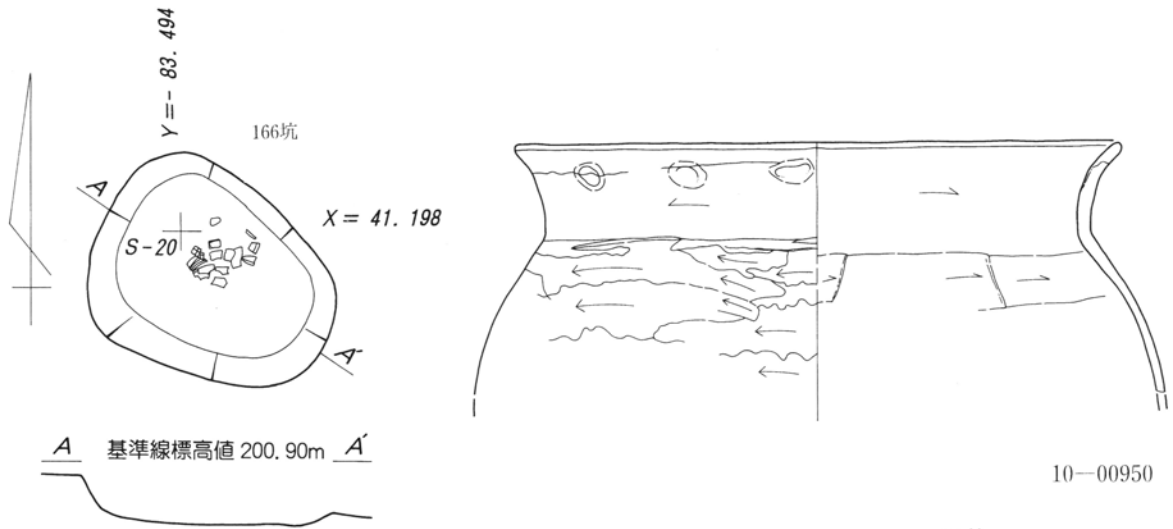


第343図 調査区西半部土坑平面位置概念図 (1 : 500)

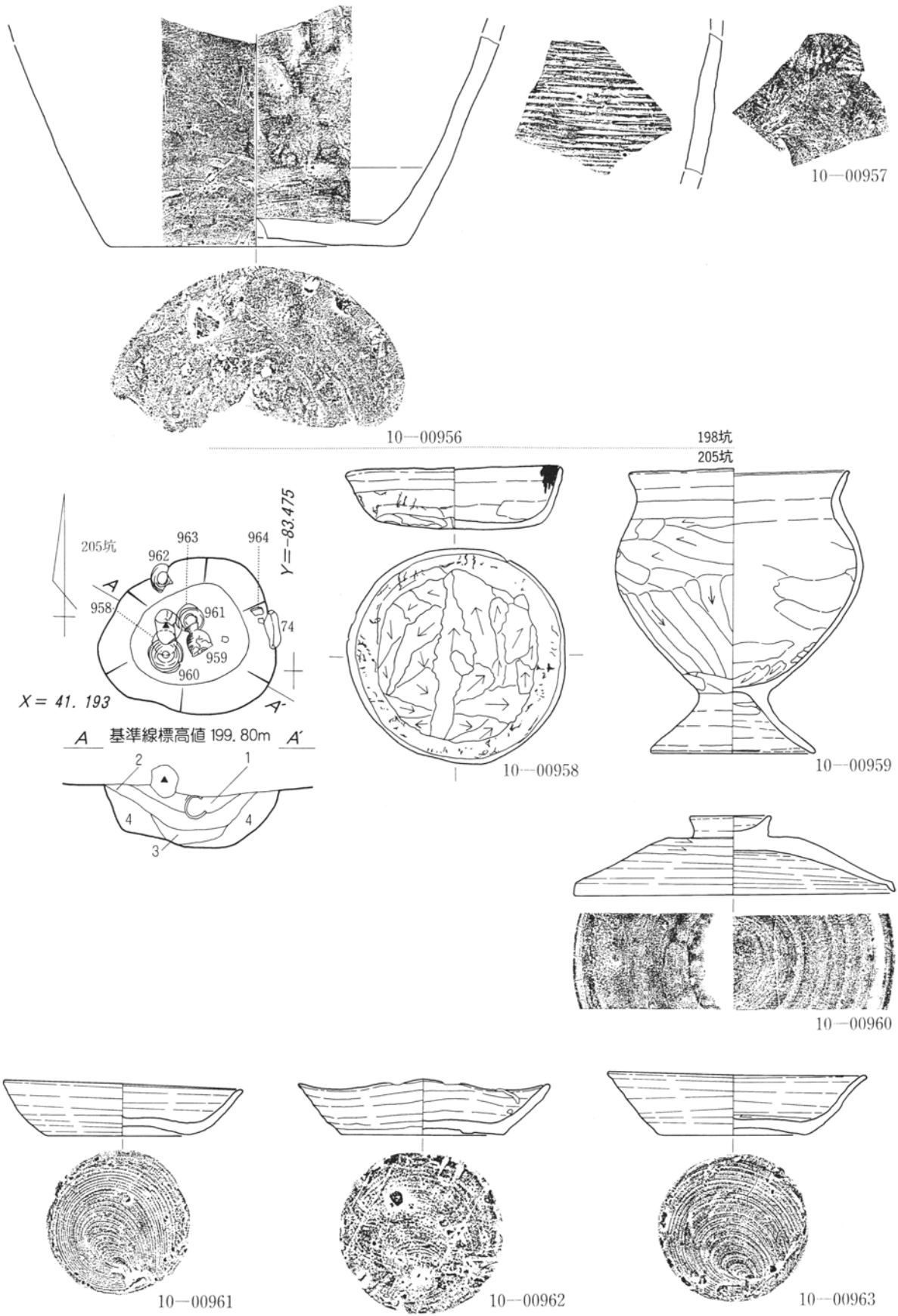


第344図 土坑・土坑出土遺物実測図 (1) (1 : 30) (1 : 3)





第345図 土坑・土坑出土遺物実測図 (2) (1 : 30) (1 : 3)



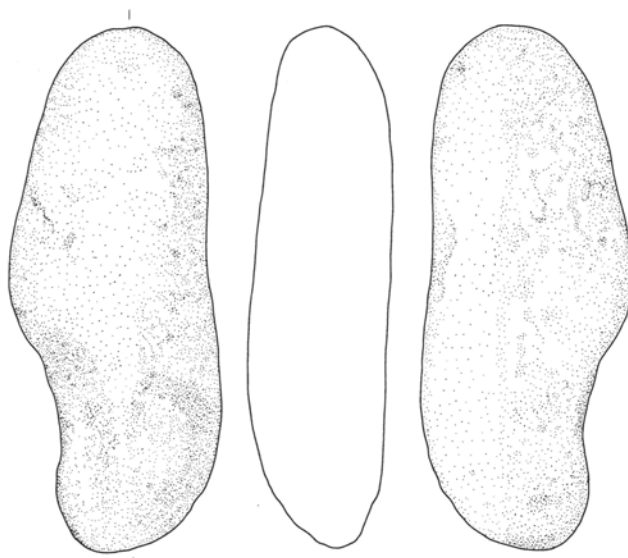
第346図 土坑・土坑出土遺物実測図 (3) (1:30) (1:3)



10-00964



10-00965



20-00074

205坑  
213坑




213坑

Y = -83.475

X = 41.194

基準線標高値 199.70m

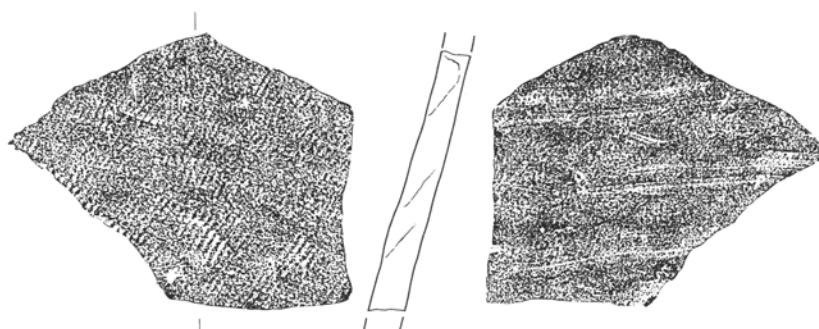


10-00966



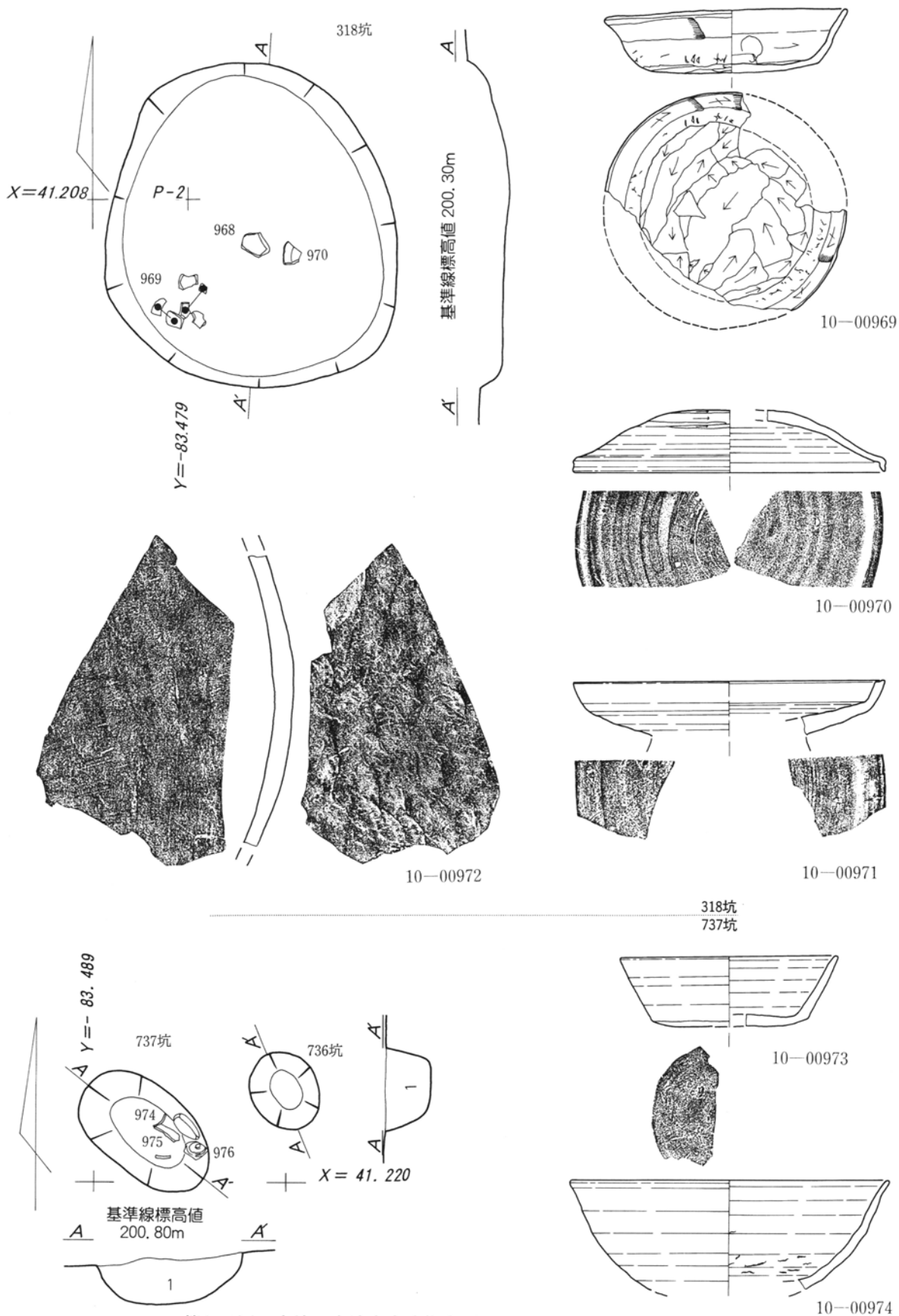
10-00967

318坑

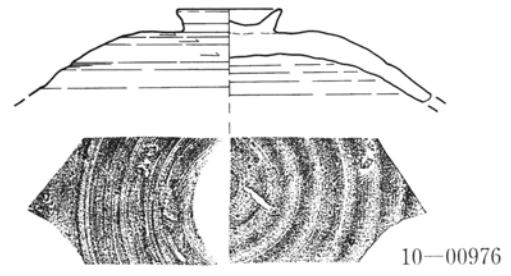
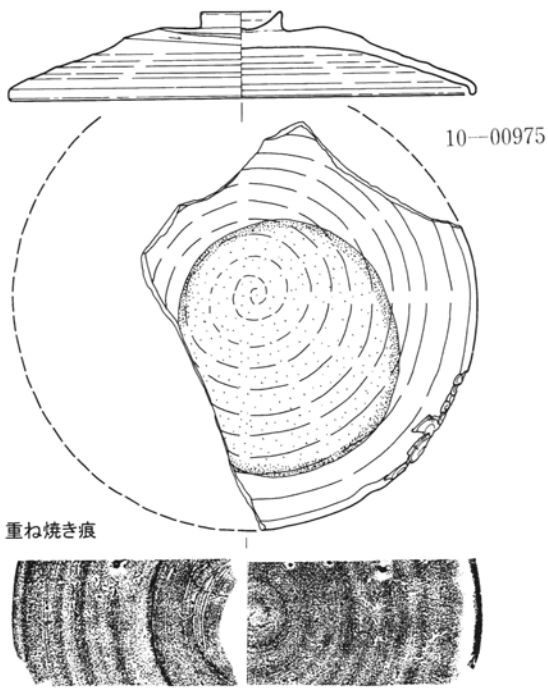


10-00968

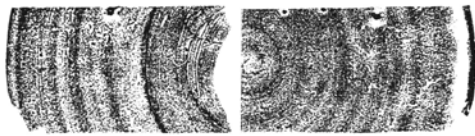
第347図 土坑・土坑出土遺物実測図 (4) (1:30) (1:3)



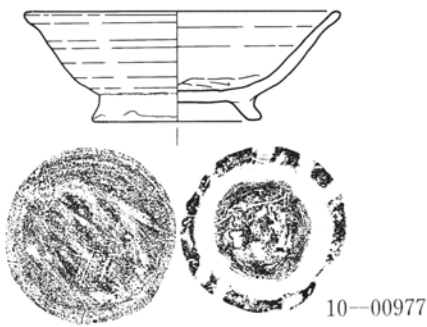
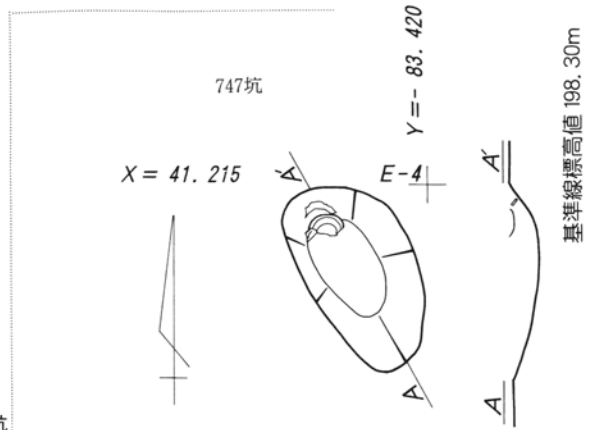
第348図 土坑・土坑出土遺物実測図 (5) (1:30) (1:3)



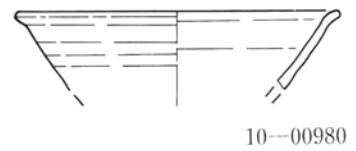
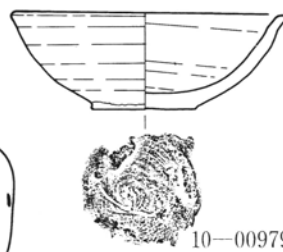
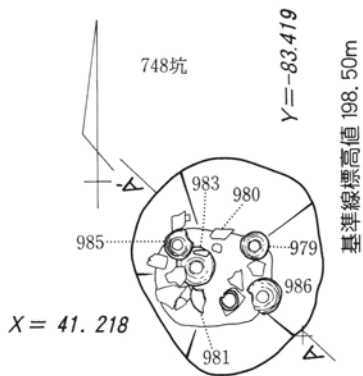
重ね焼き痕



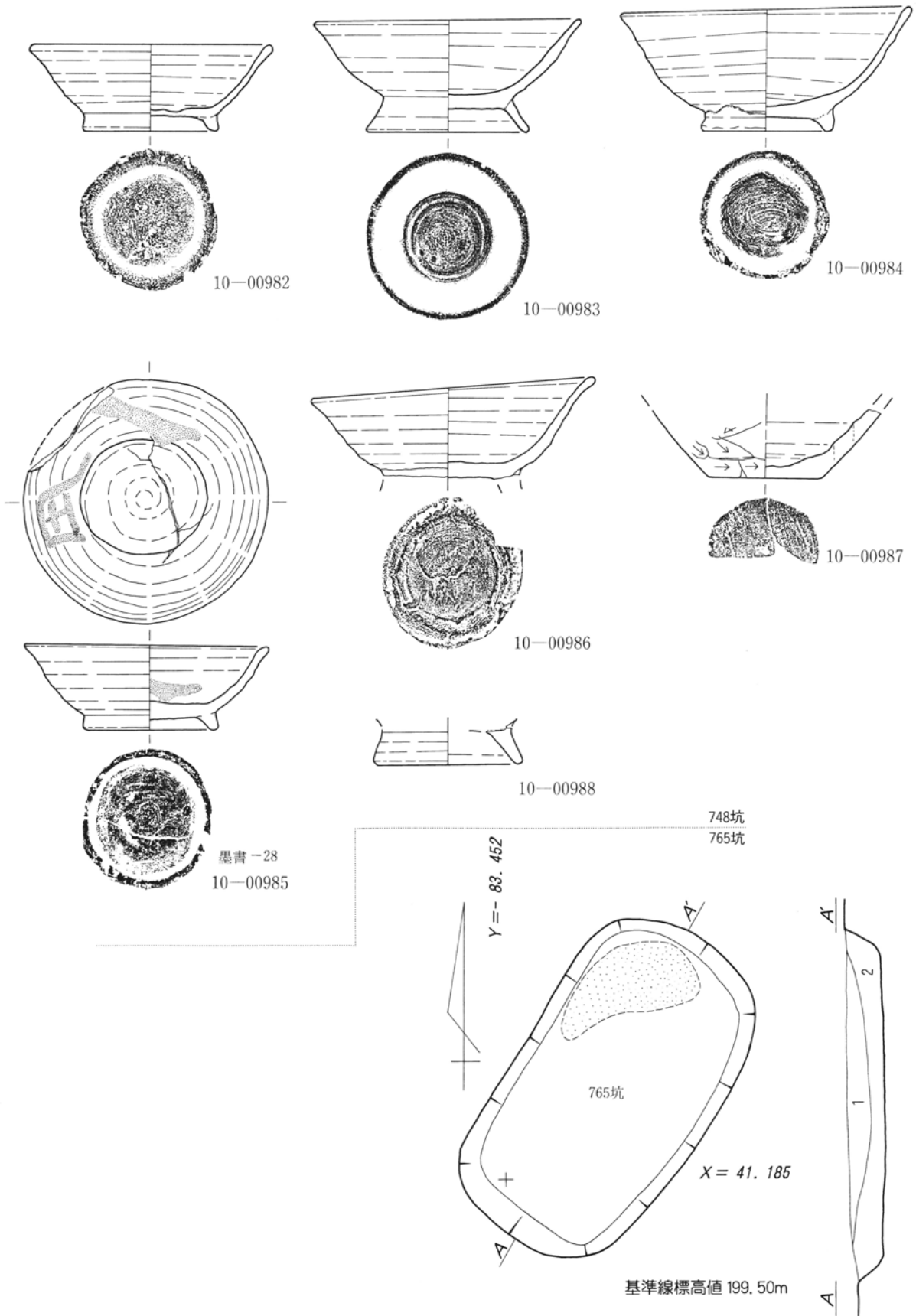
737坑  
747坑



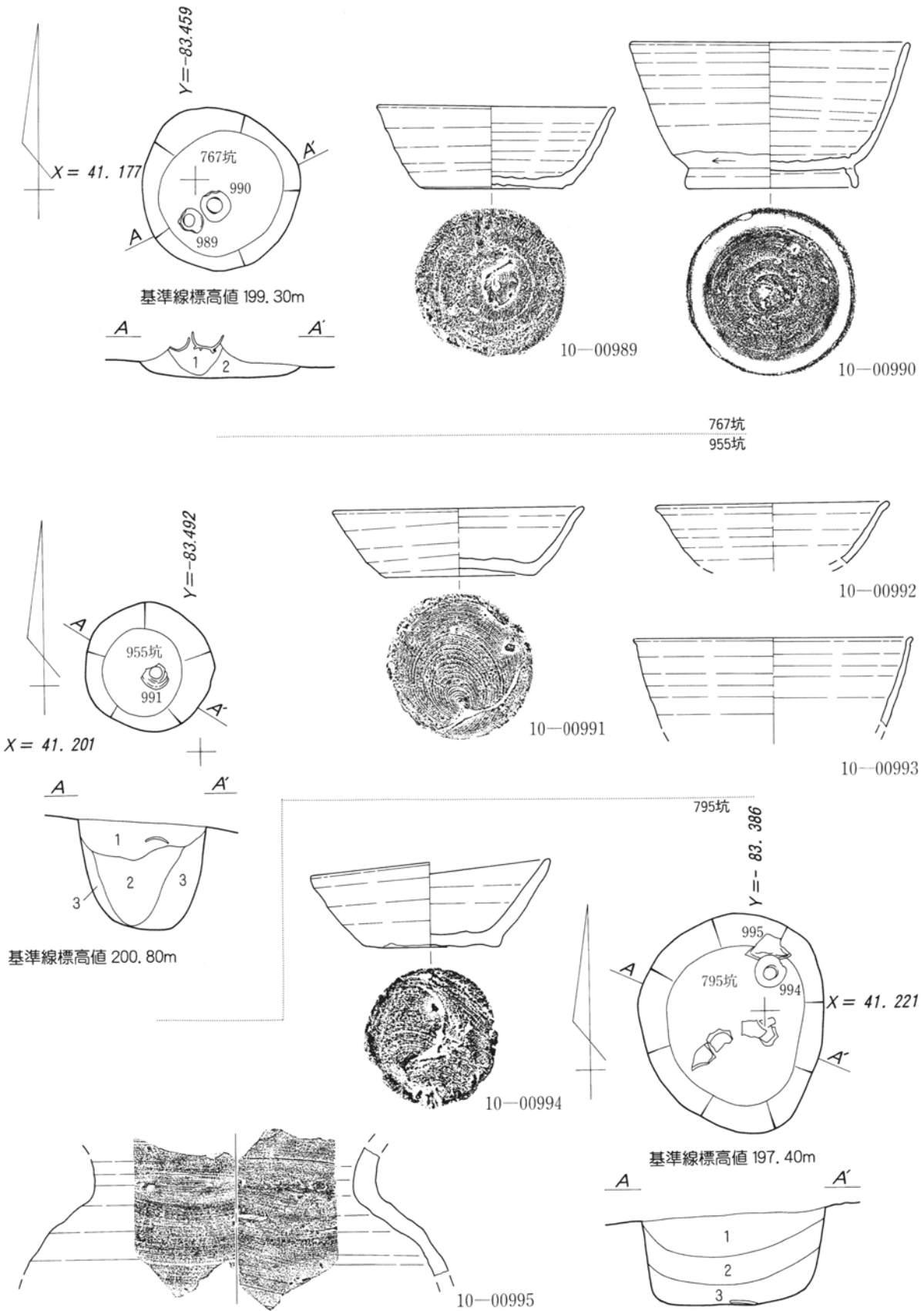
748坑



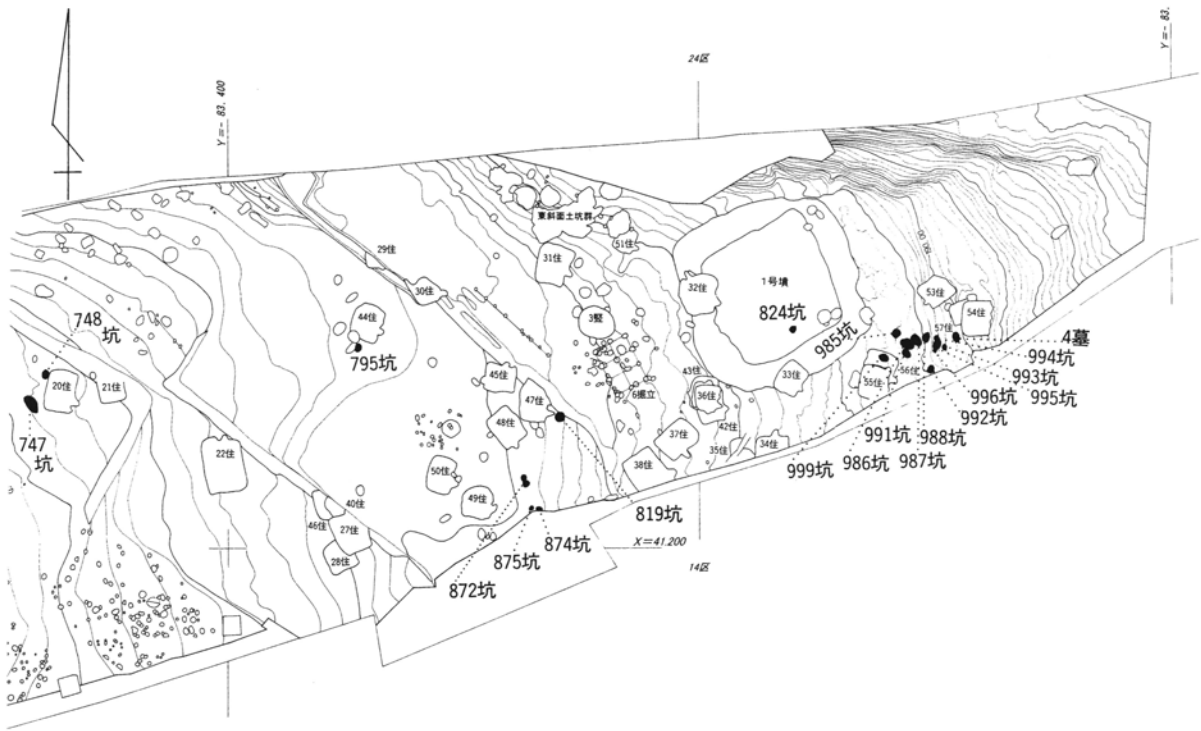
第349図 土坑・土坑出土遺物実測図 (6) (1 : 30) (1 : 3)



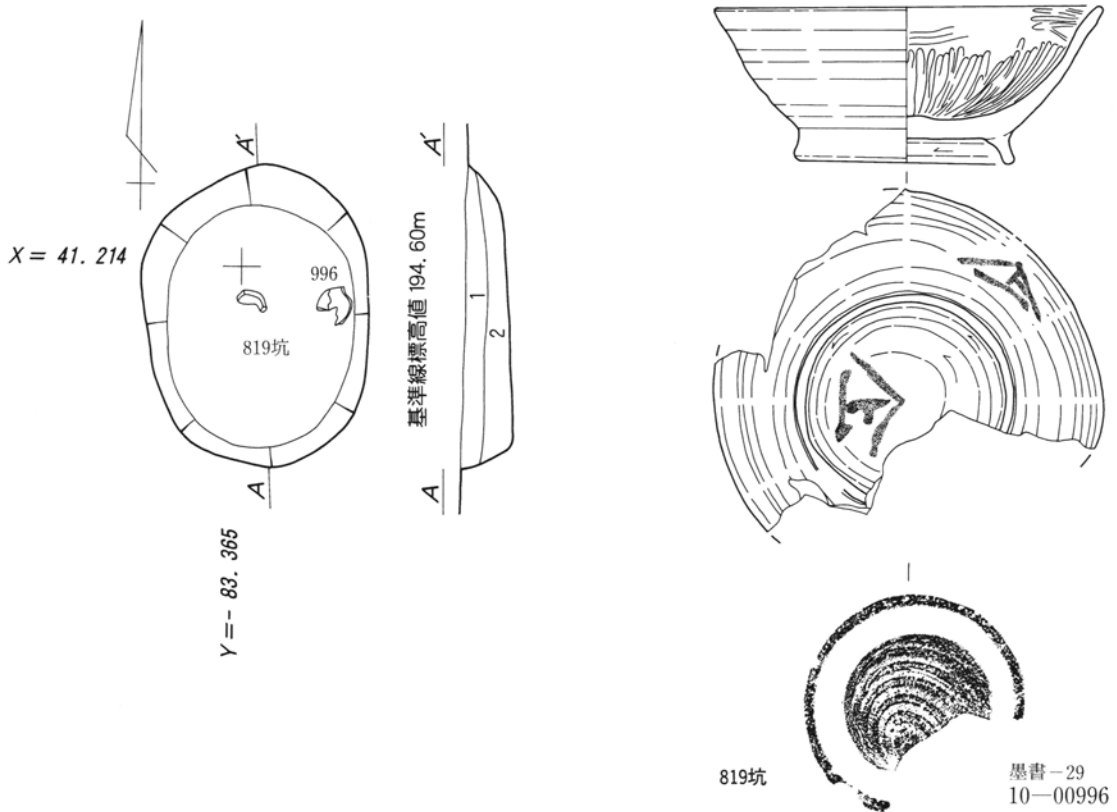
第350図 土坑・土坑出土遺物実測図 (7) (1:30) (1:3)



第351図 土坑・土坑出土遺物実測図(8) (1:30) (1:3)

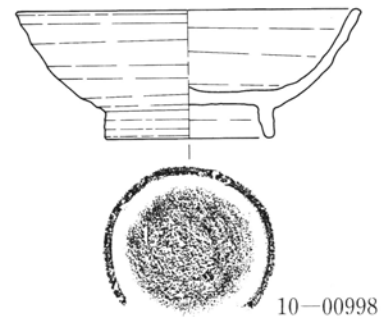
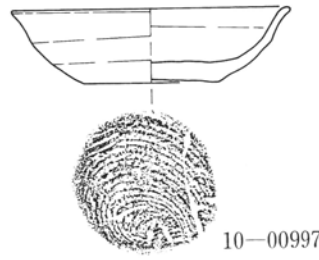
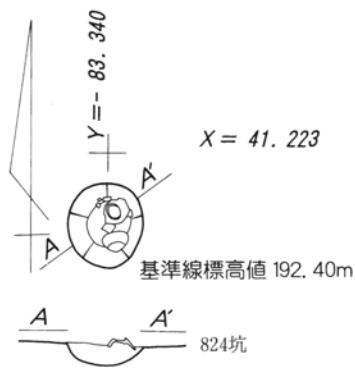


第352図 調査区東半部土坑平面位置概念図 (1 : 500)

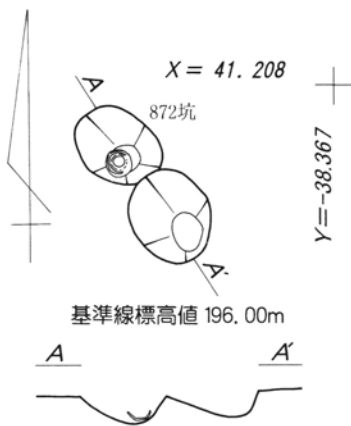


第353図 土坑・土坑出土遺物実測図 (9) (1 : 30) (1 : 3)

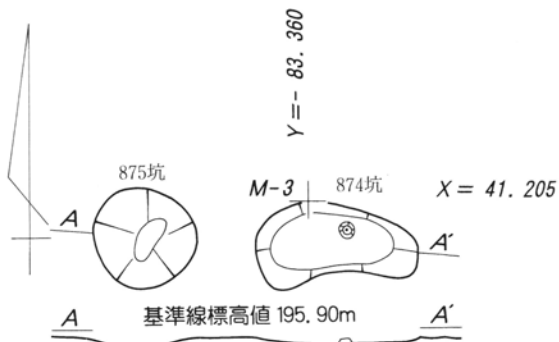




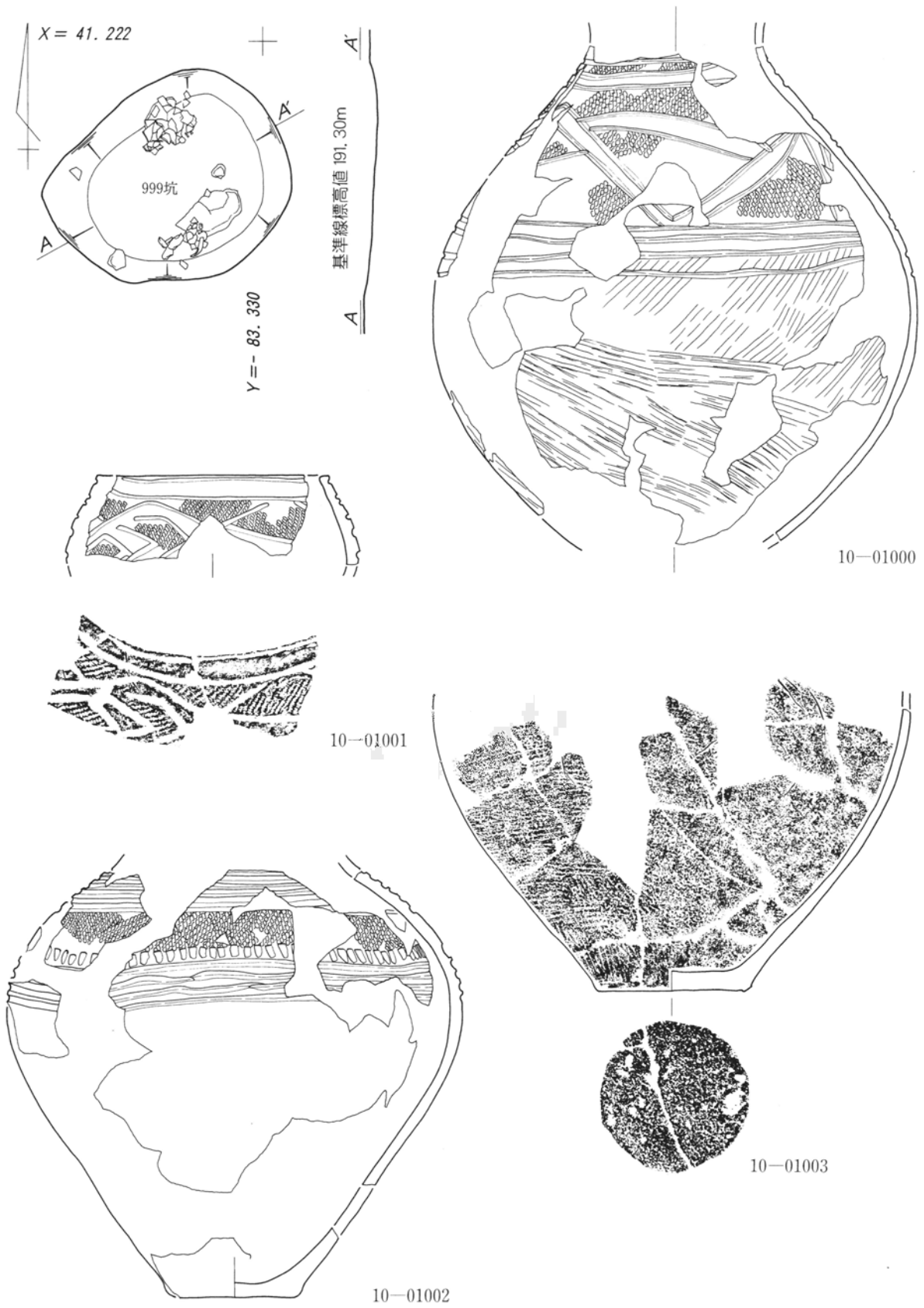
824坑  
872坑



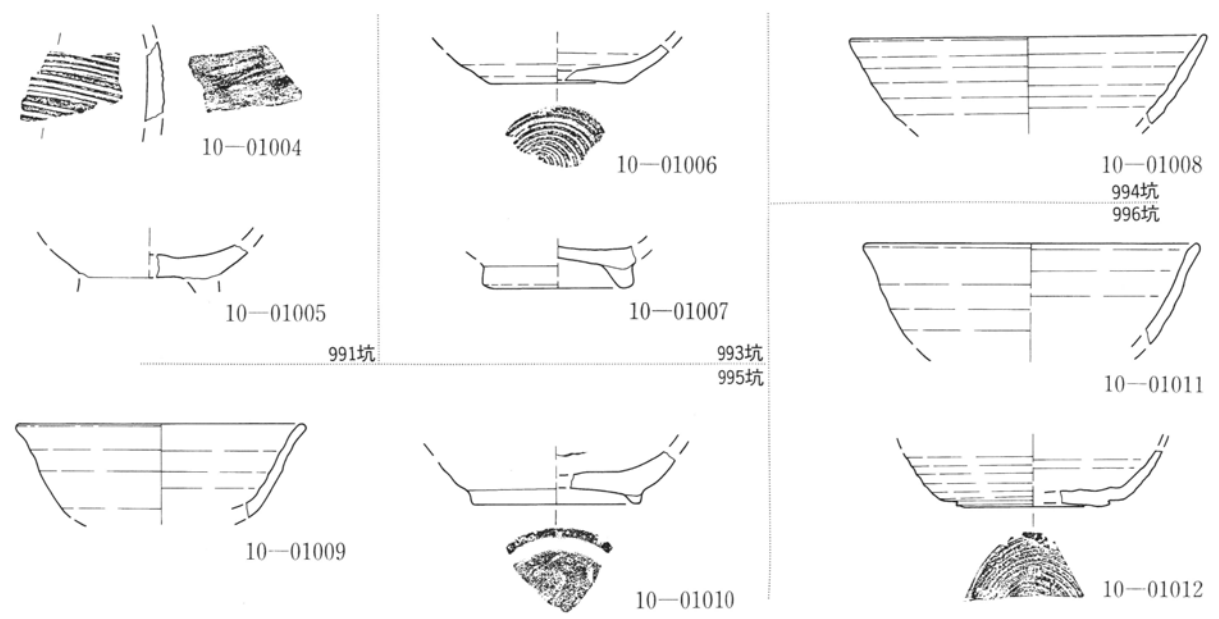
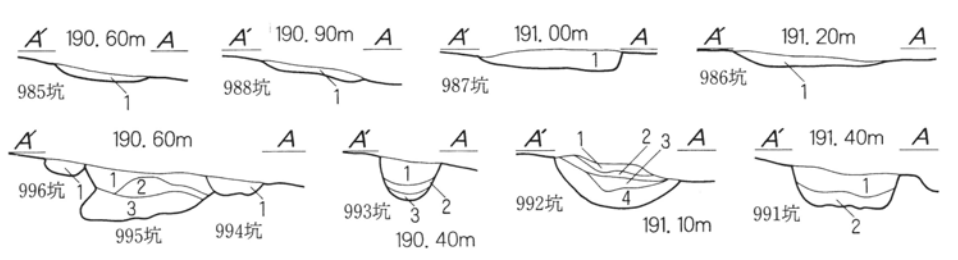
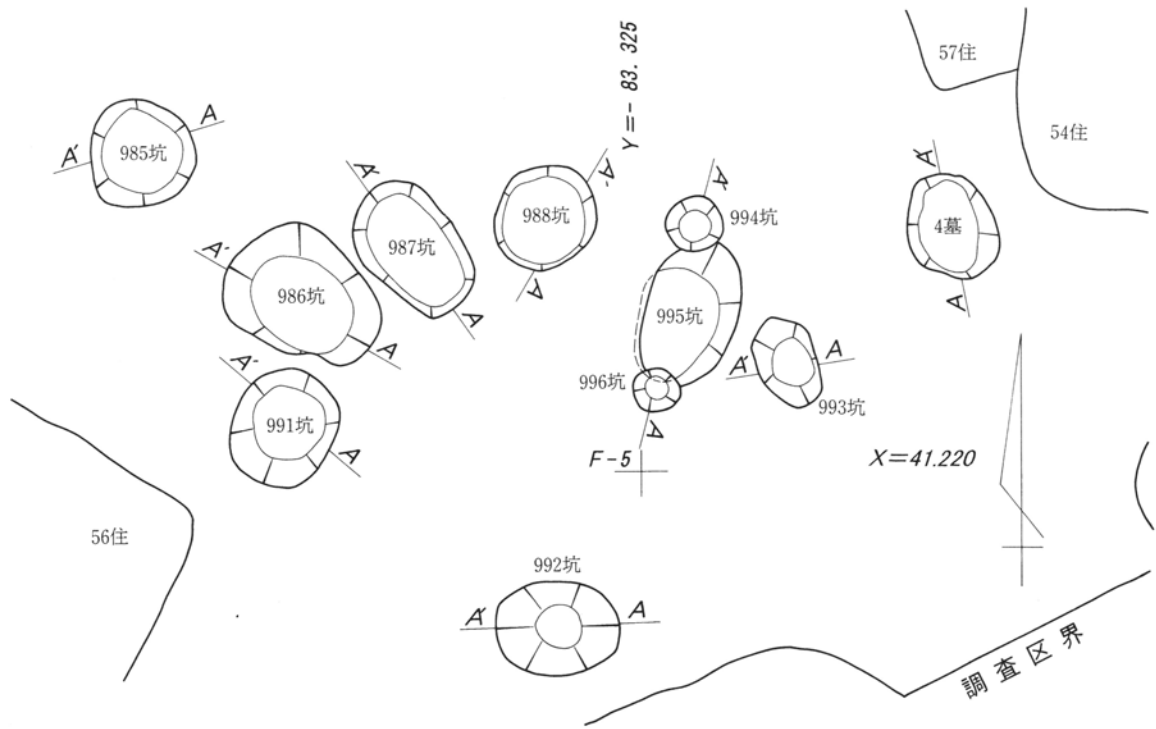
874・875坑



第354図 土坑・土坑出土遺物実測図 (10) (1:30) (1:3)

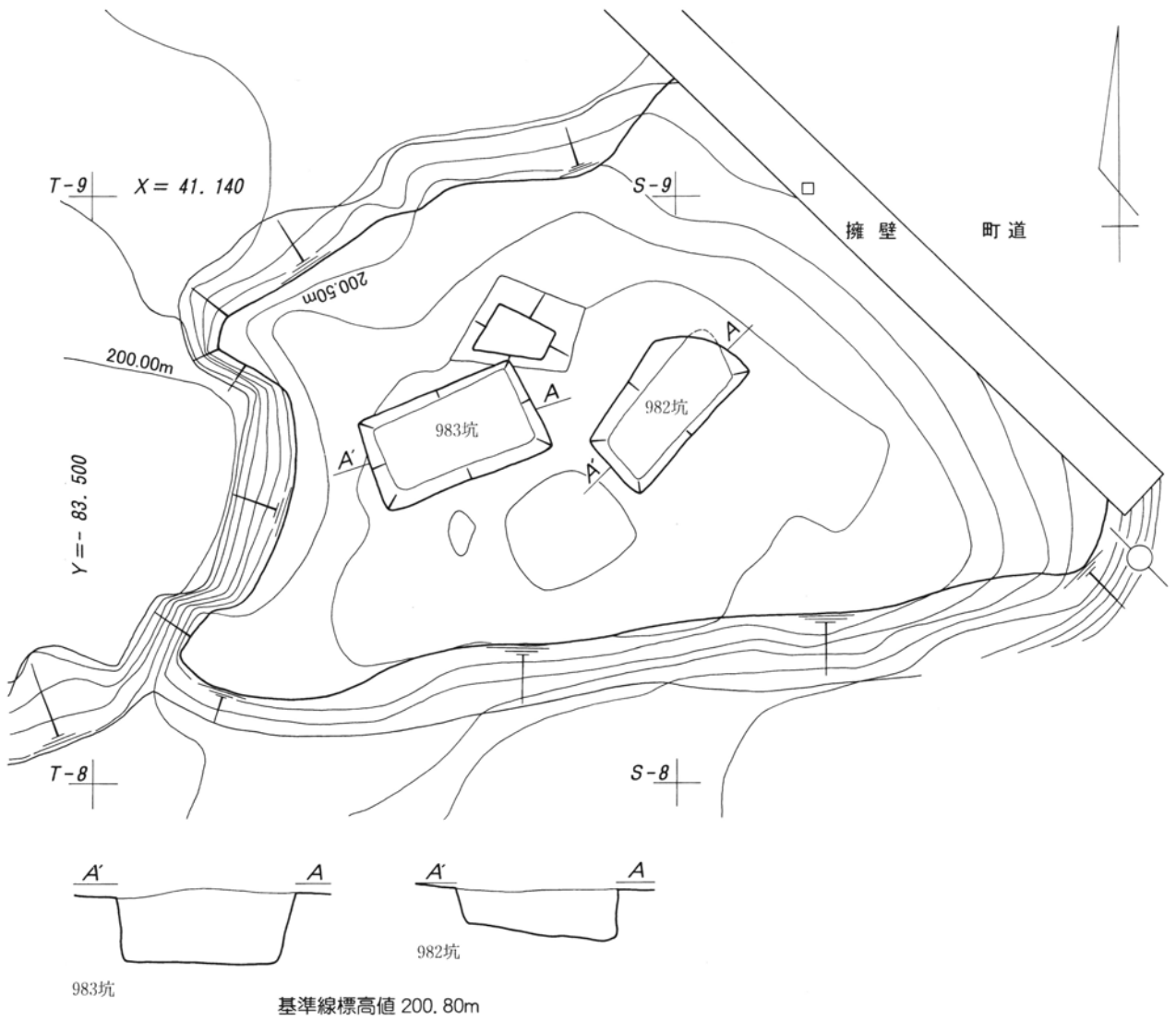


第355図 土坑・土坑出土遺物実測図 (11) (1 : 30) (1 : 3)



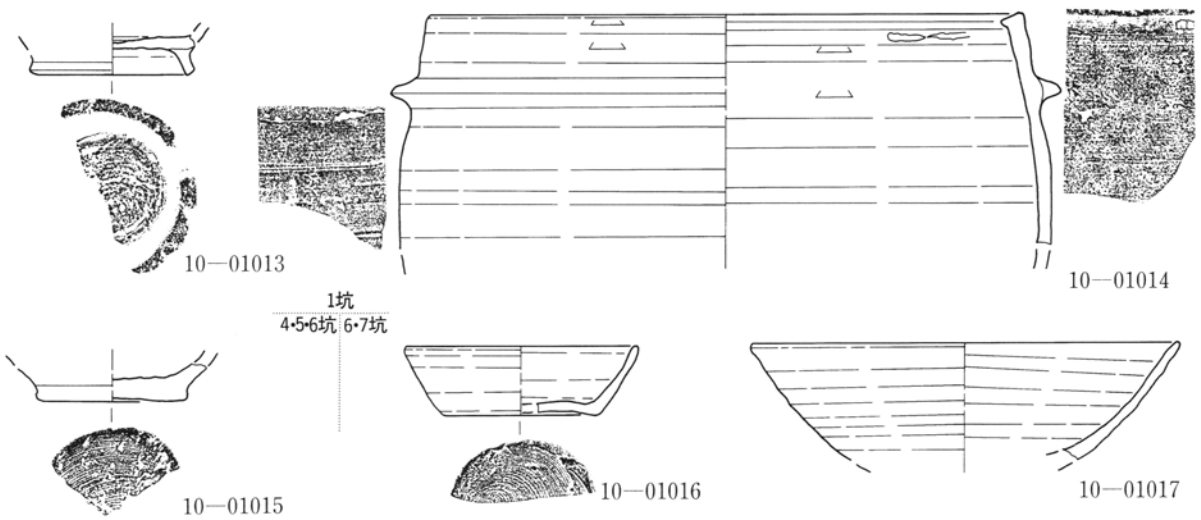
第356図 土坑・土坑出土遺物実測図 (12) (1:30) (1:3)

中里見遺跡群

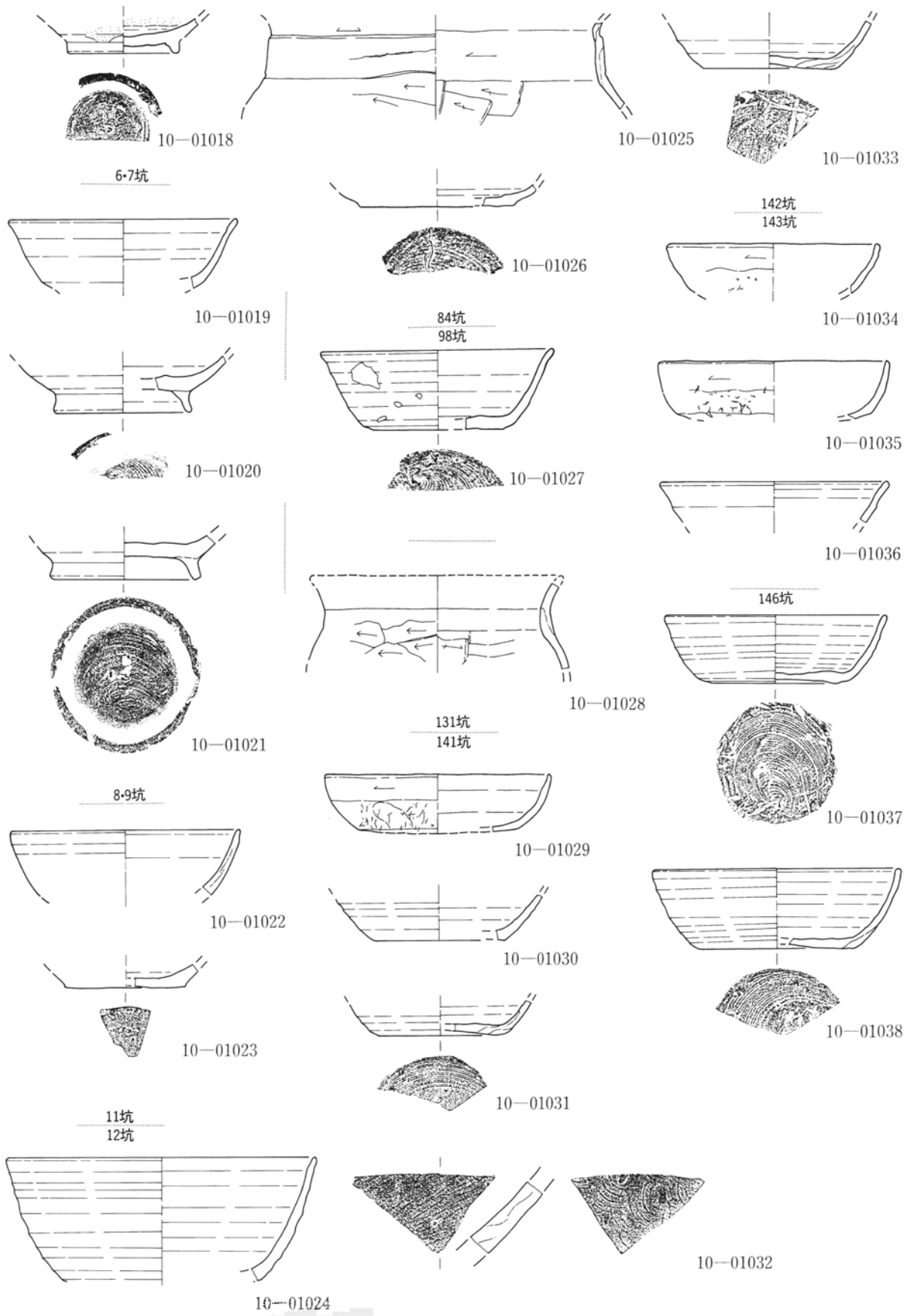


基準線標高値 200.80m

第357図 第982・983土坑周辺地形図 (1:30)

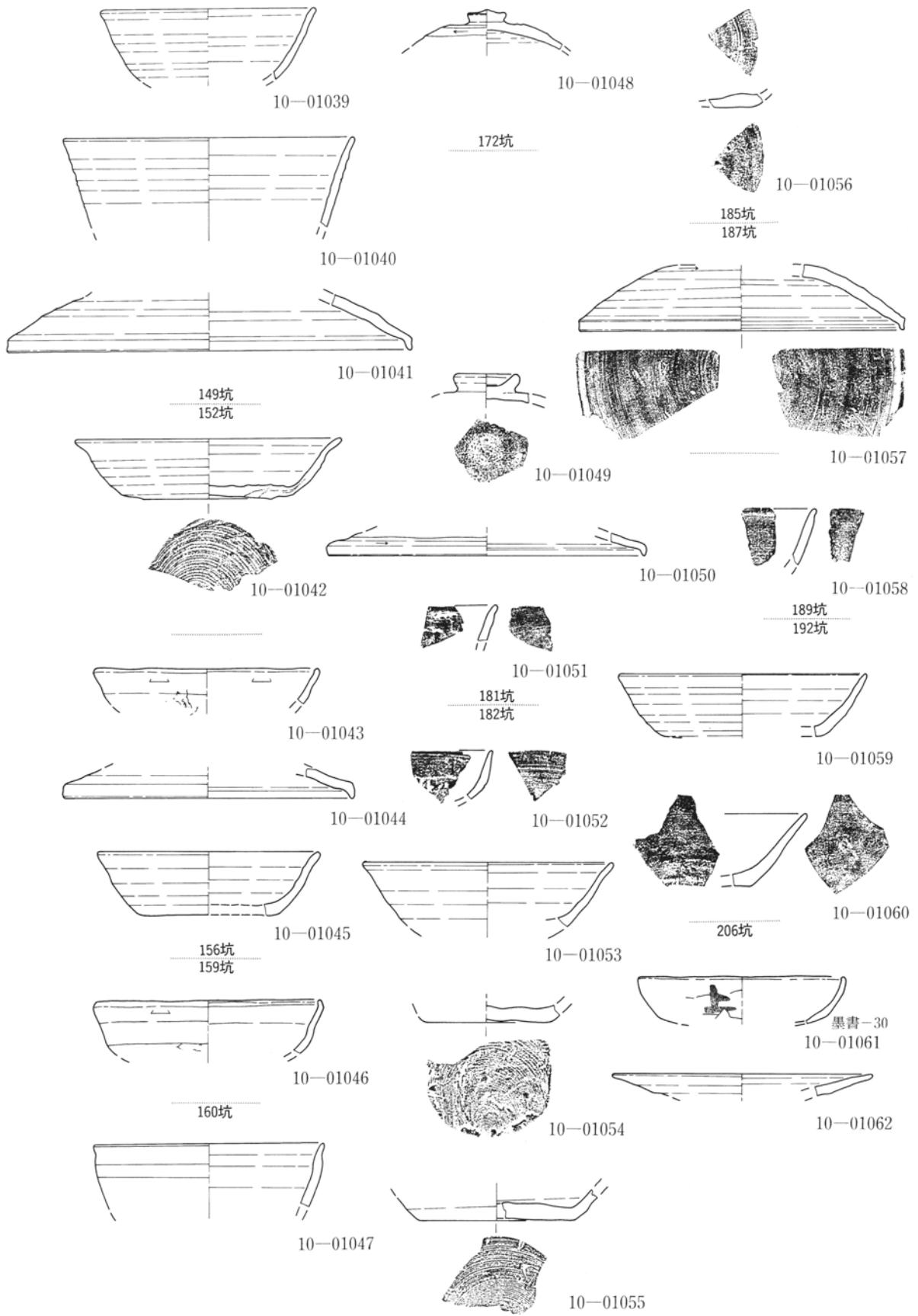


第358図 土坑出土遺物実測図 (13)

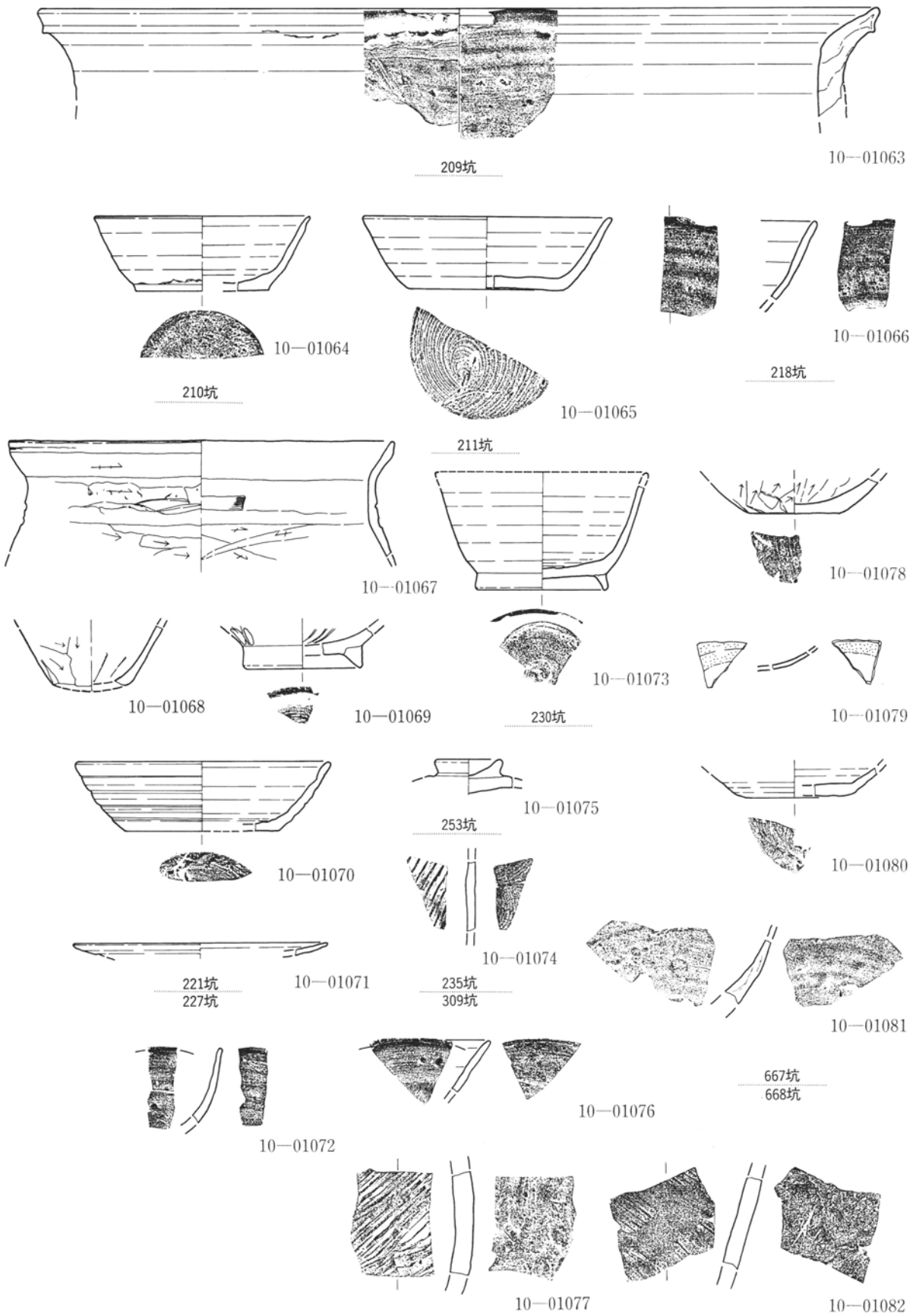


第359圖 土坑出土遺物実測図 (14)

中里見遺跡群

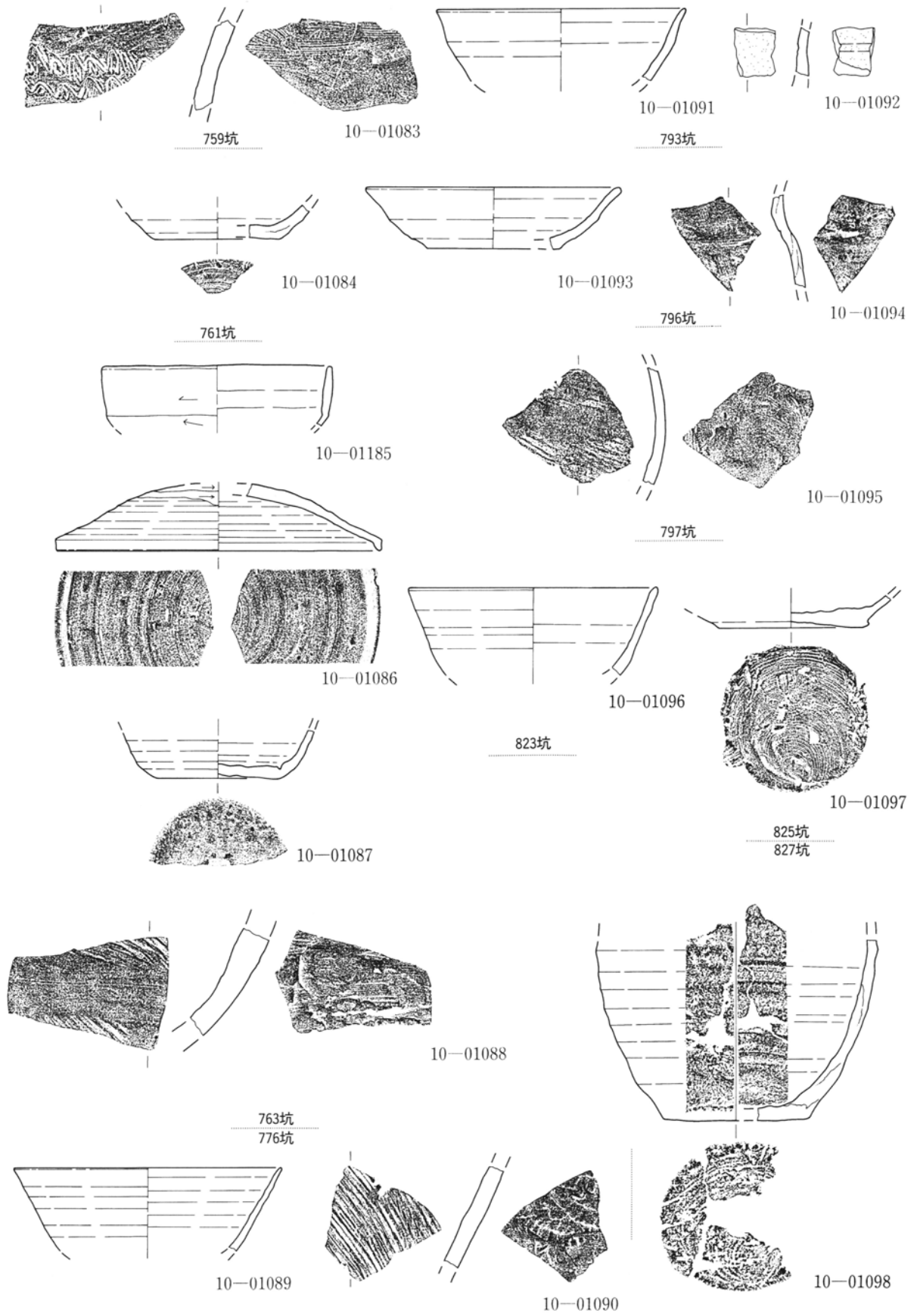


第360図 土坑出土遺物実測図 (15)



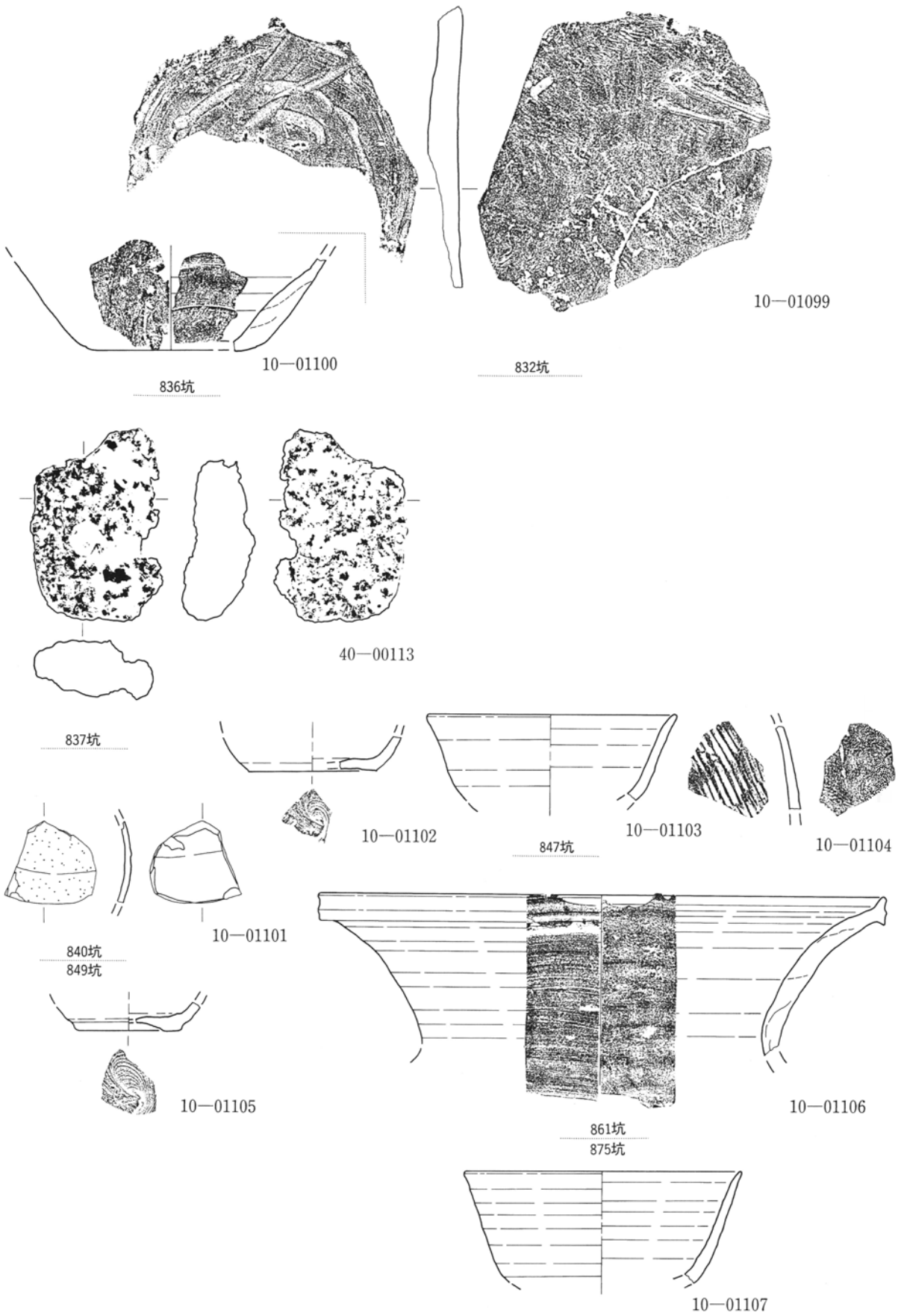
第361図 土坑出土遺物実測図 (16)

中里見遺跡群



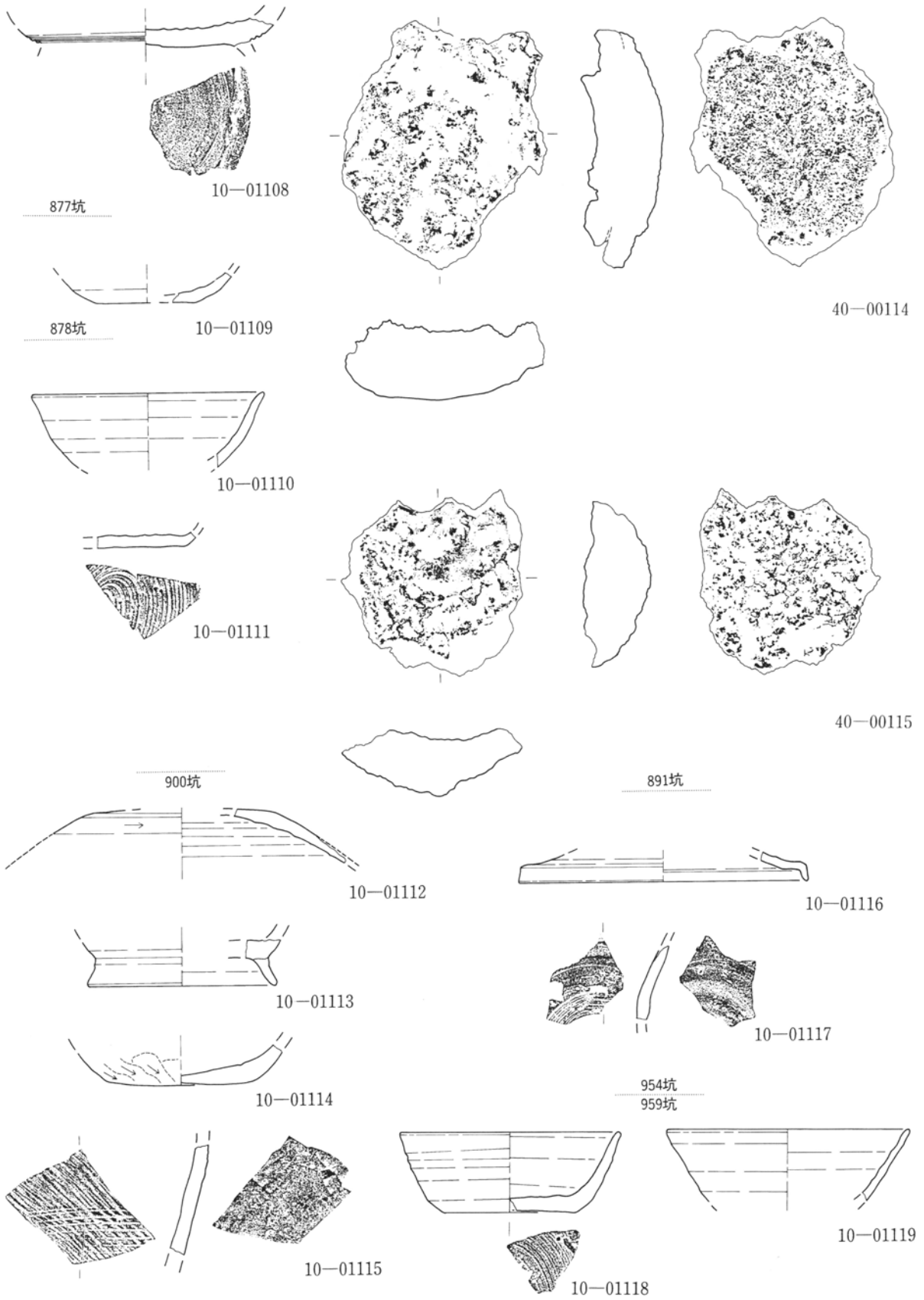
第362図 土坑出土遺物実測図 (17)



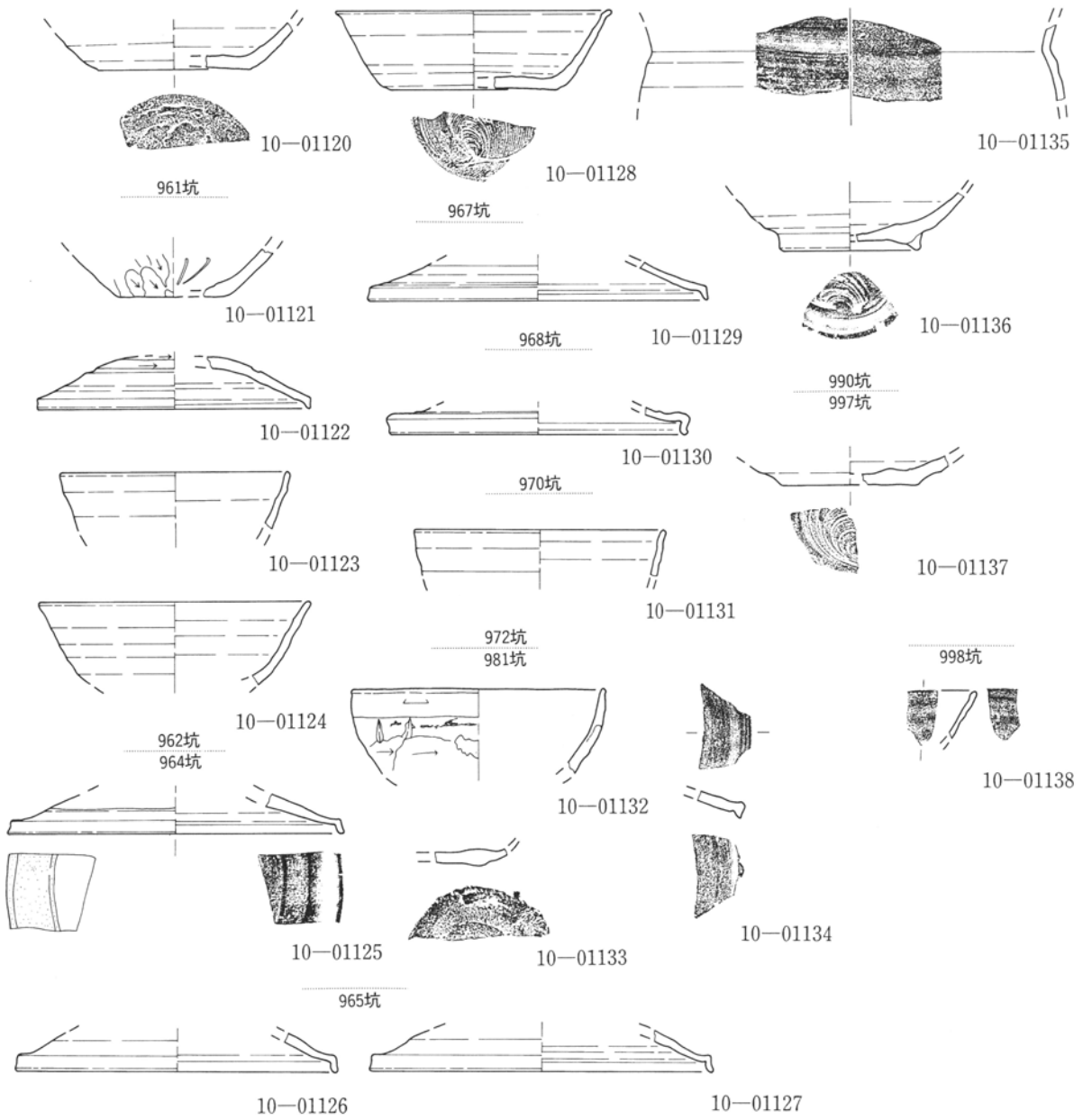


第363図 土坑出土遺物実測図 (18)

中里見遺跡群

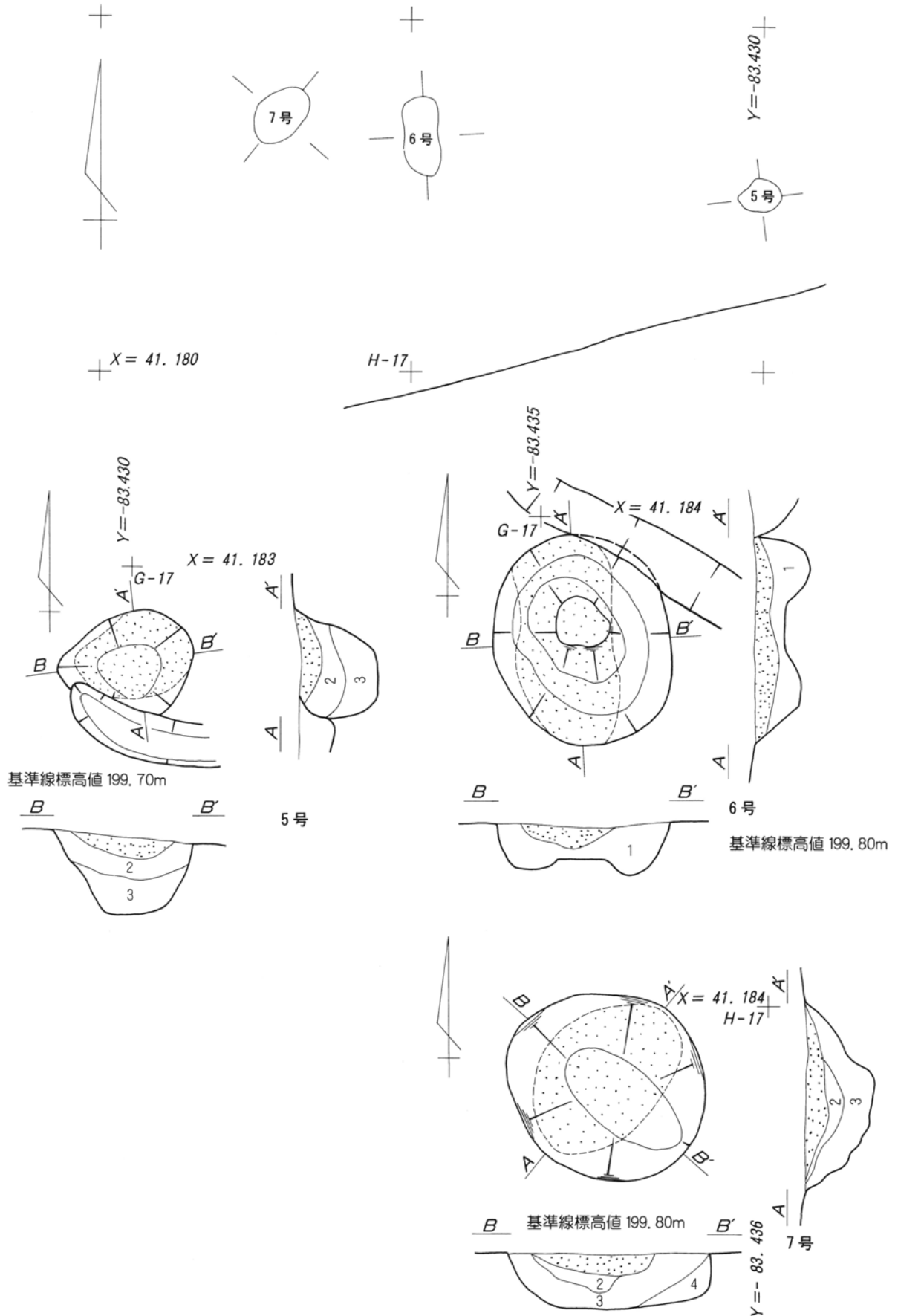


第364图 土坑出土遺物実測图 (19)



第365図 土坑出土遺物実測図 (20)

中里見遺跡群

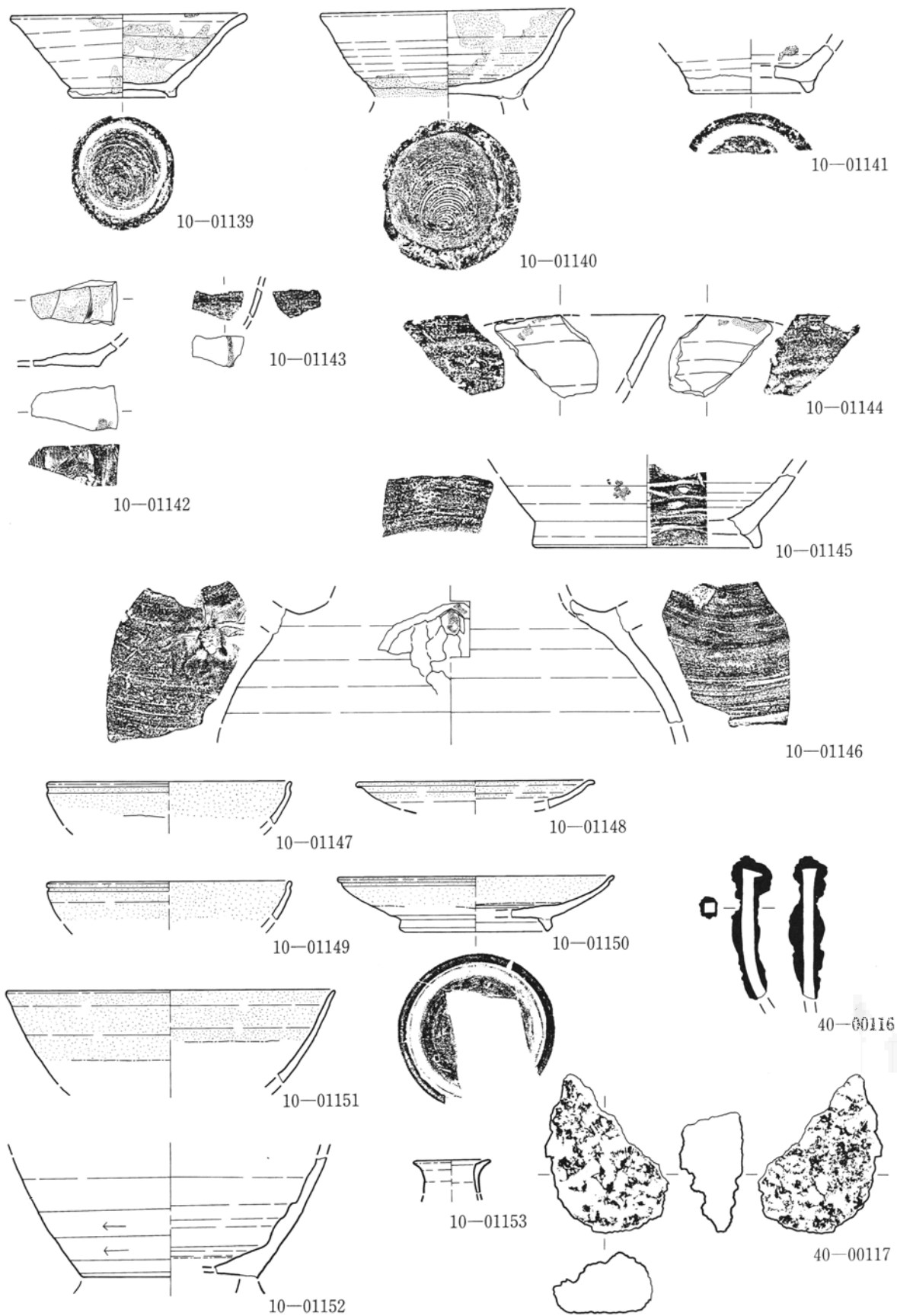


第366図 As-B被覆土坑分布図 (1 : 80) 及びAs-B被覆土坑実測図 (1 : 30)

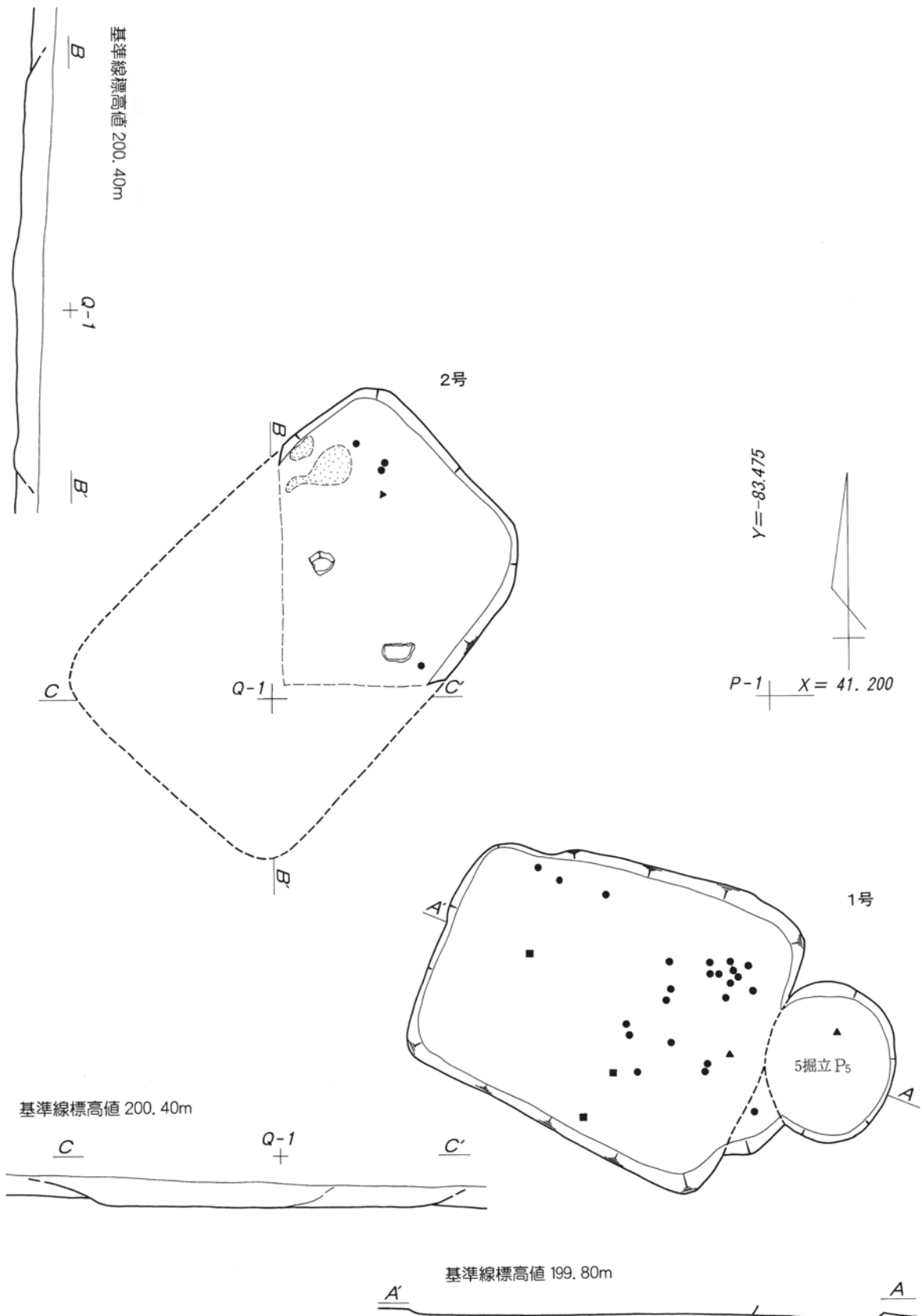


第367図 北東斜面土坑群実測図 (1 : 80)

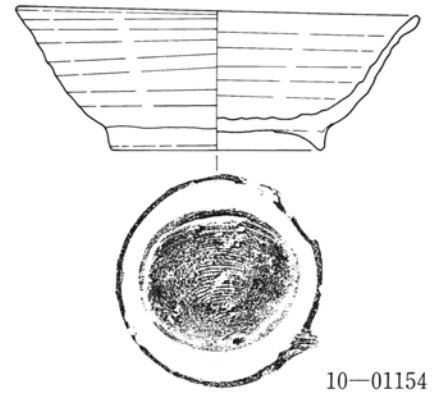
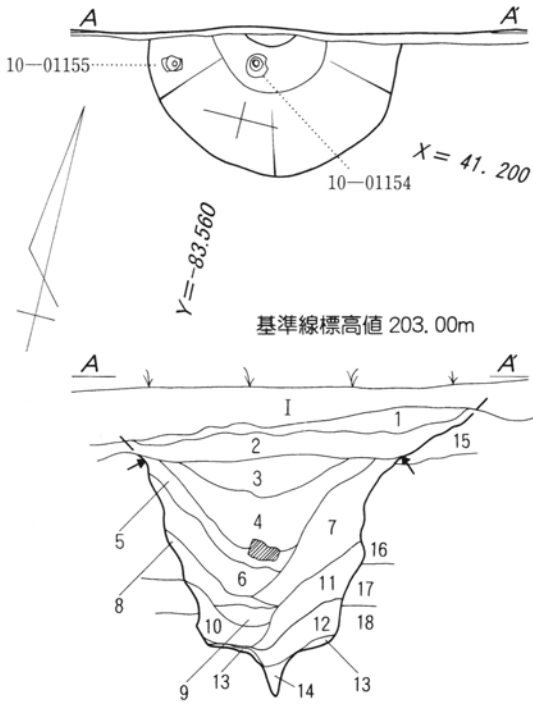
中里見遺跡群



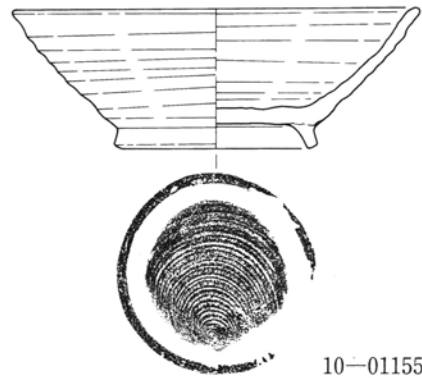
第368図 北東斜面土坑群出土遺物実測図 (1 : 3)



第369図 竪穴状落ち込み実測図 (1 : 60)

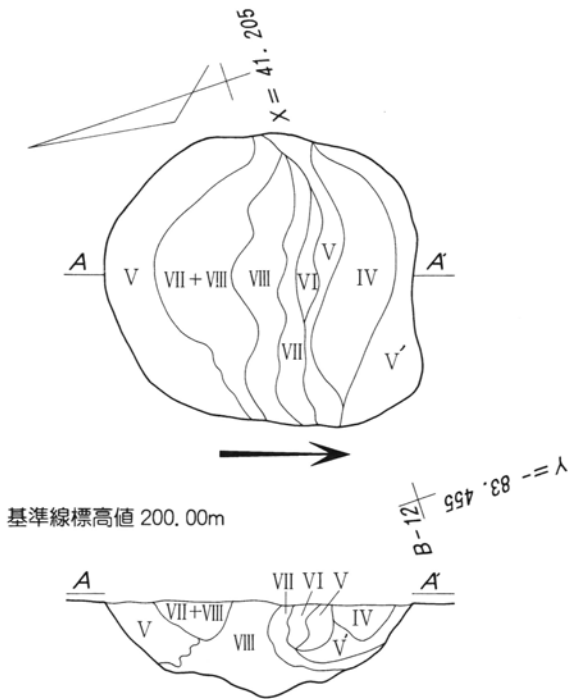


10-01154



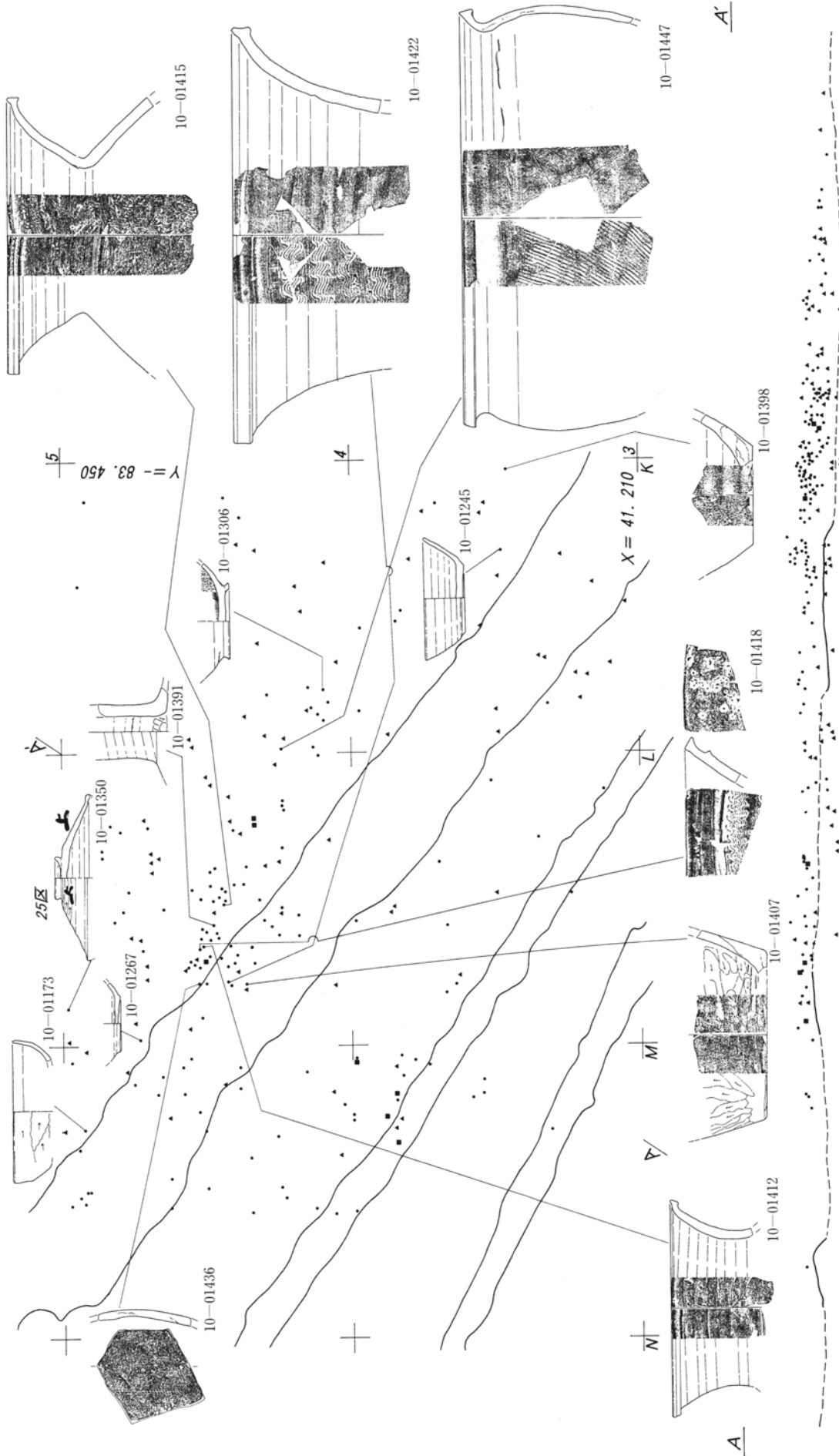
10-01155

第370図 井戸状遺構 (1:60) ・出土遺物実測図 (1:3)



第371図 風倒木跡実測図 (1:60)

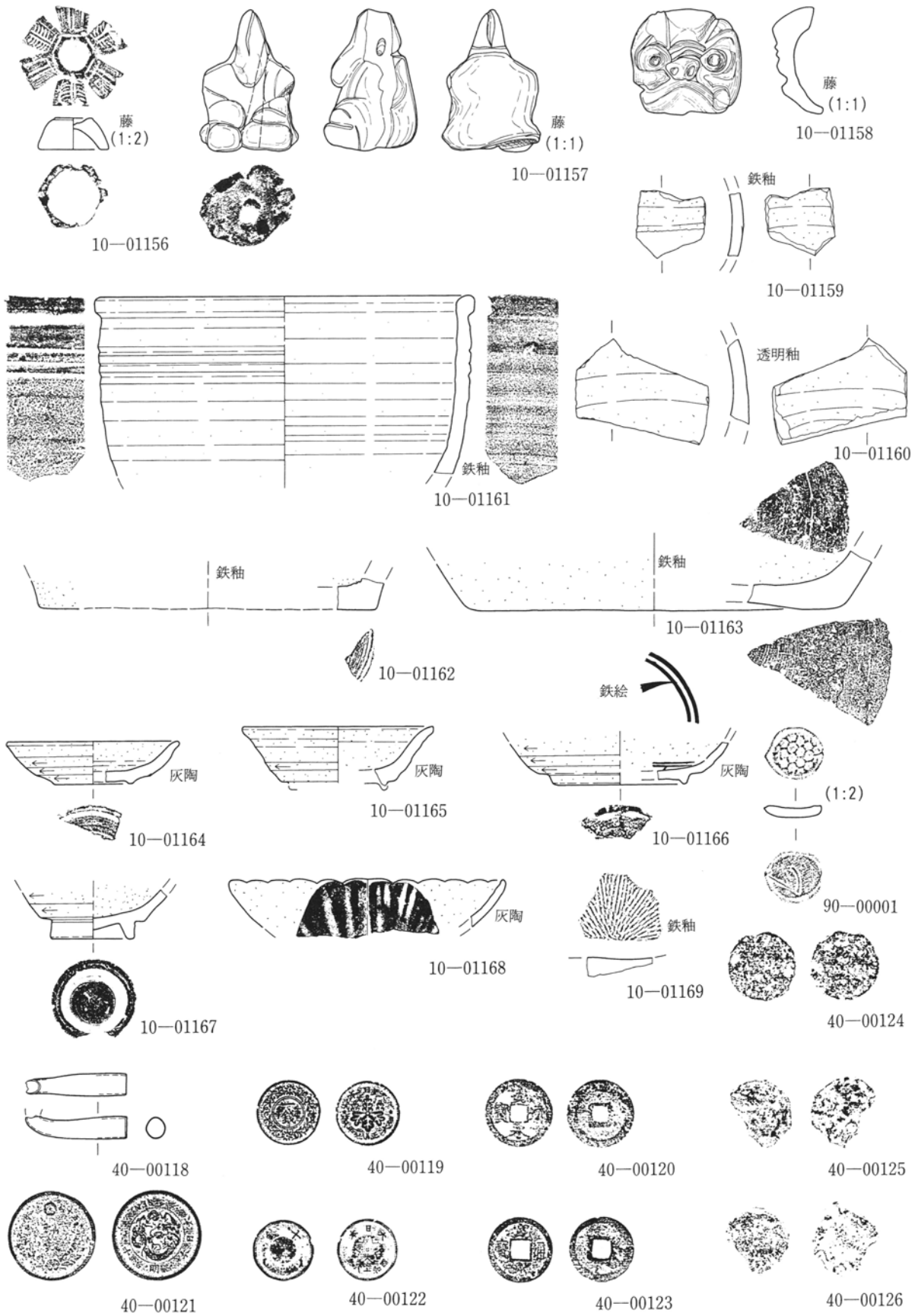




基準線標高値 201.00m

第372図 遺物集中出土部分実測図 (平面 1 : 100 · 見通し図 1 : 50)

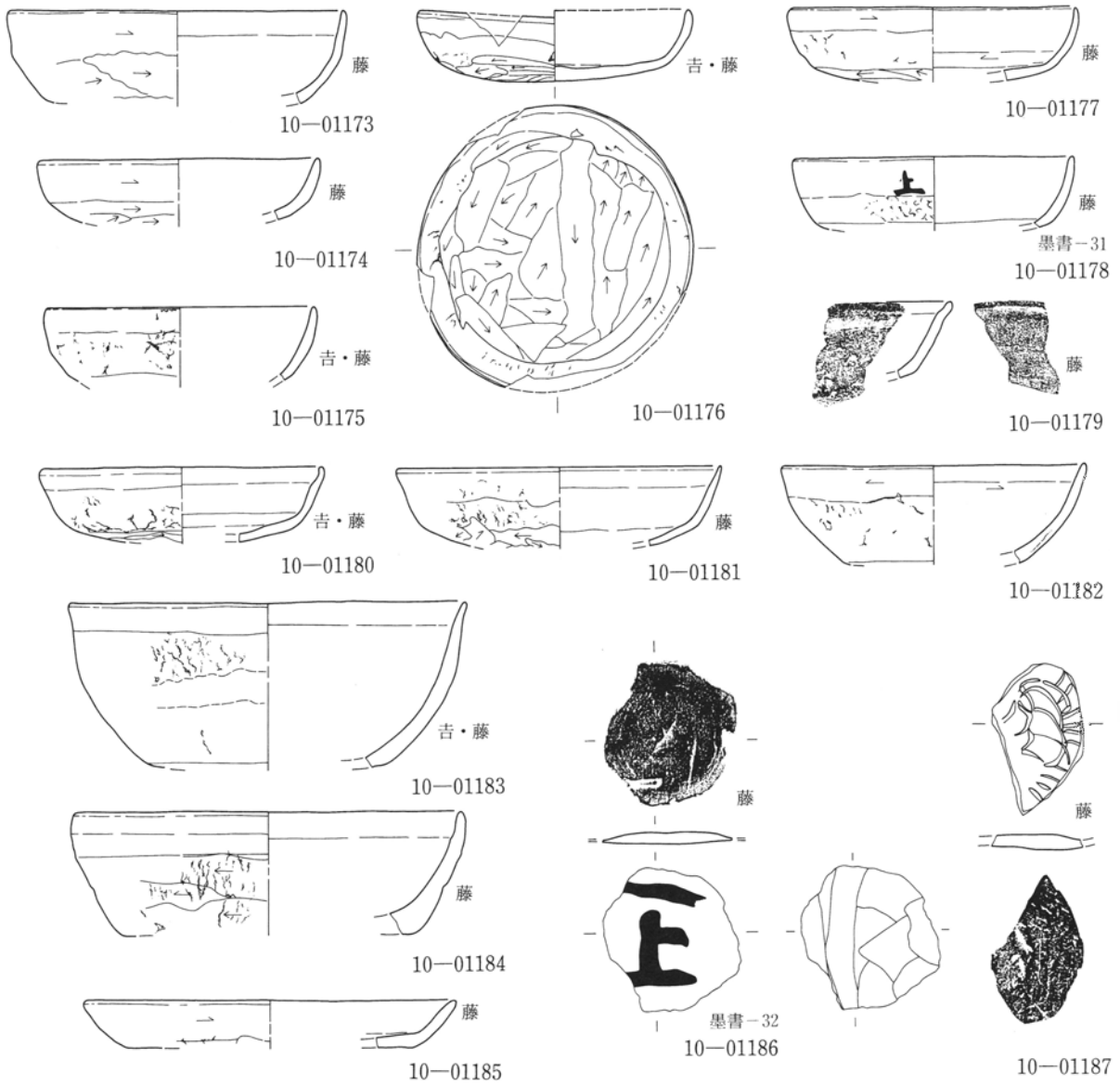
中里見遺跡群



第373図 遺構外出土出土遺物実測図 (1) (1:2) (1:3)

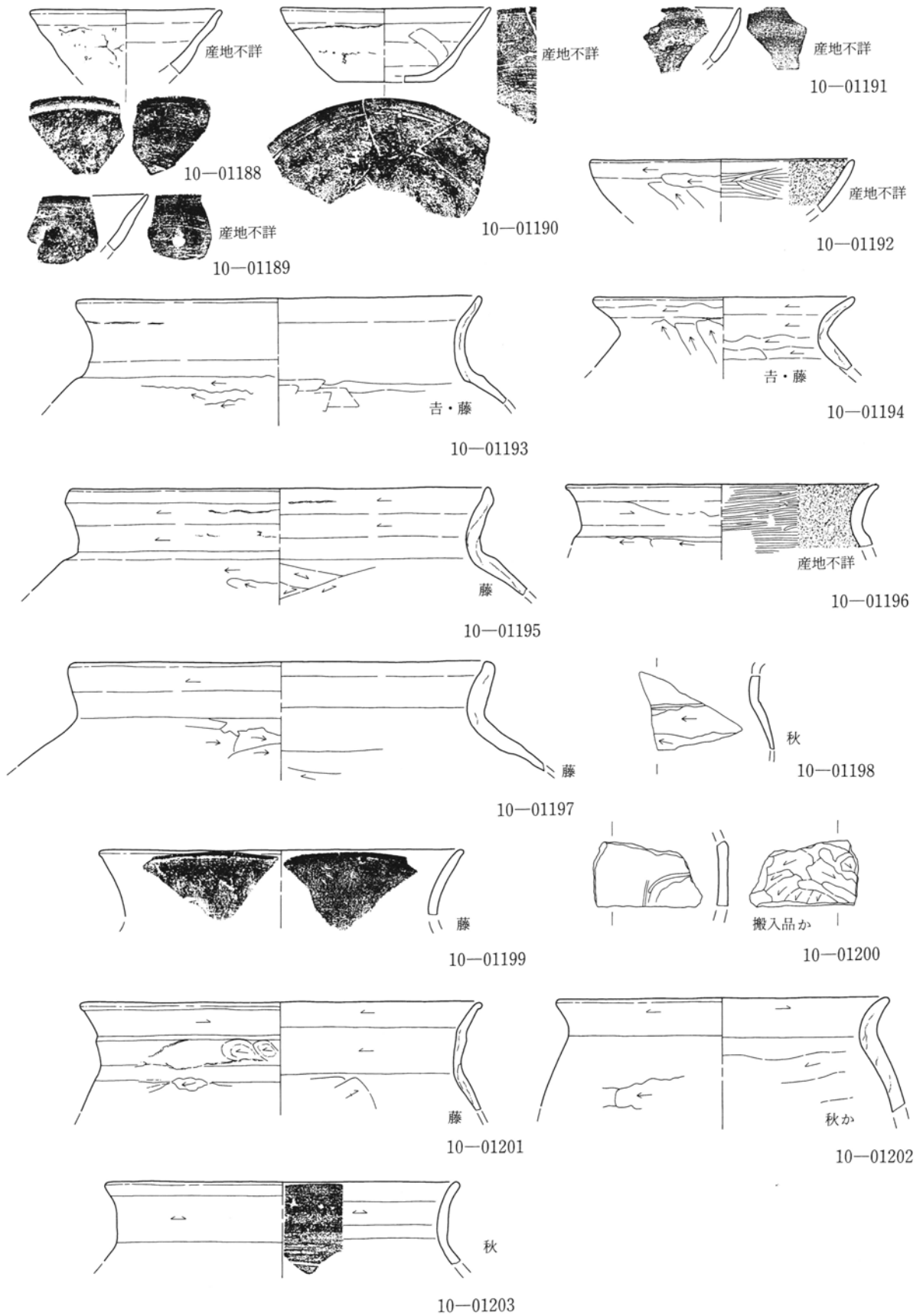


第374図 遺構外出土出土遺物実測図 (2) (1 : 3)

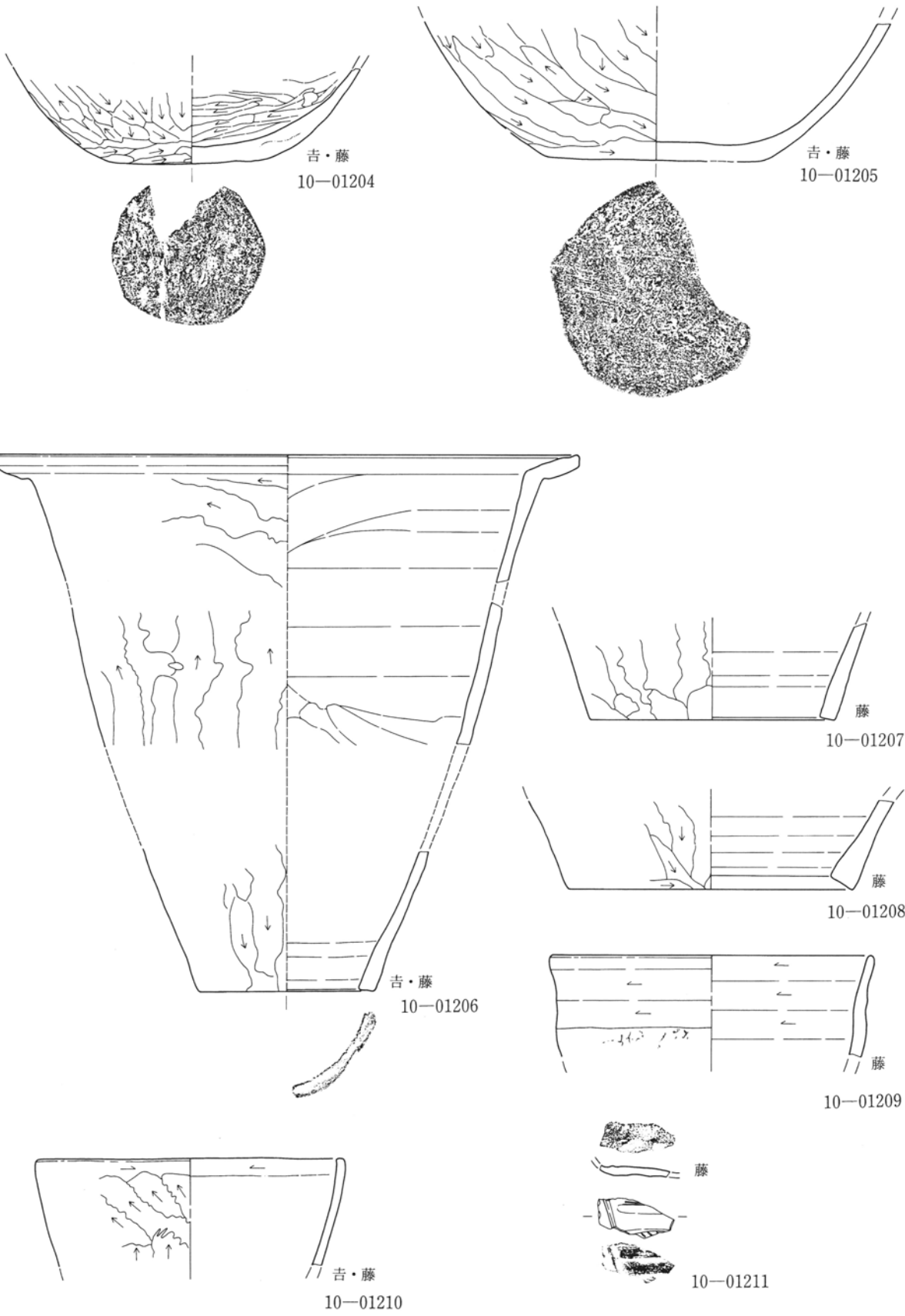


第375図 遺構外出土出土遺物実測図 (3) (1 : 3)

中里見遺跡群

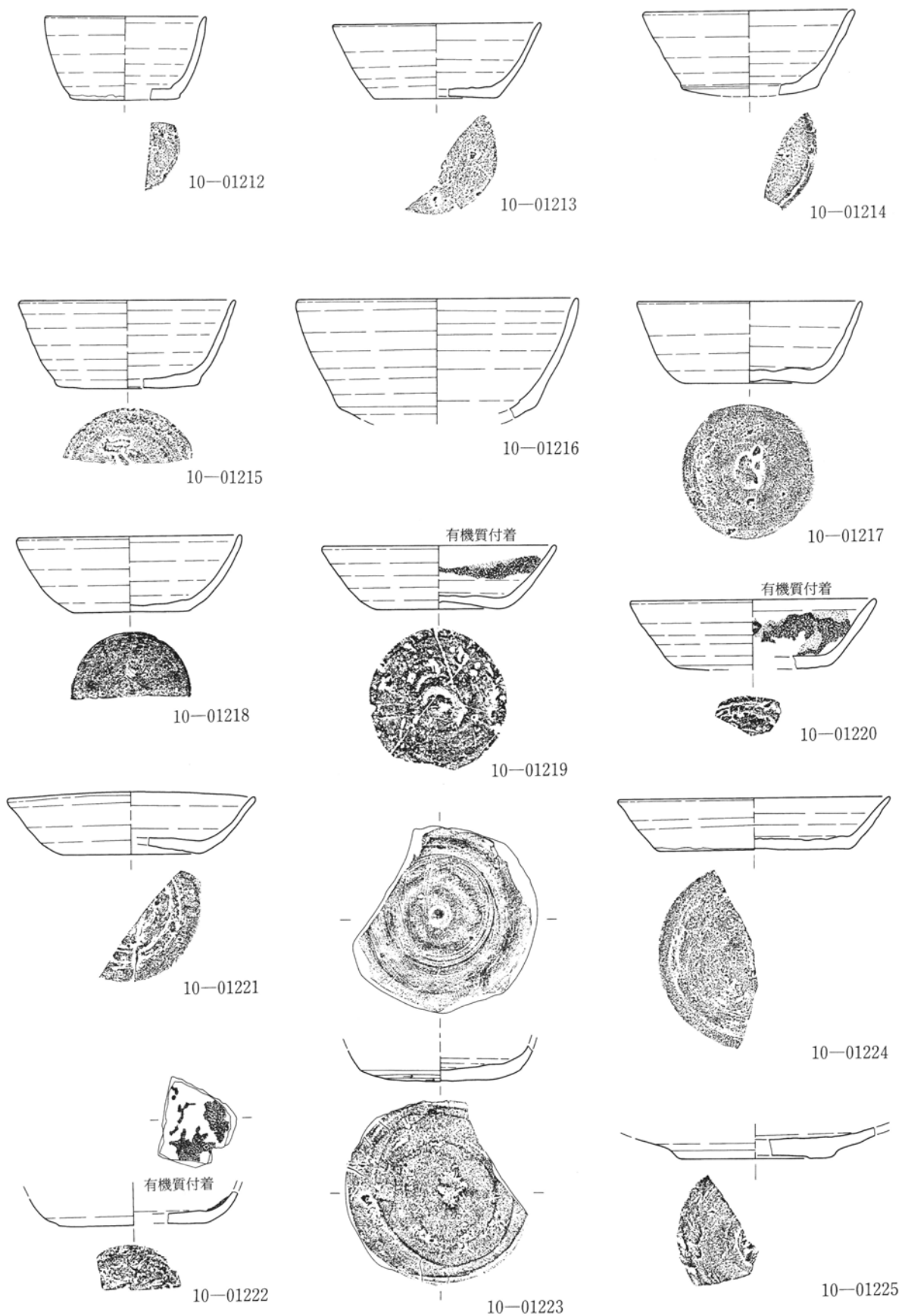


第376図 遺構外出土出土遺物実測図 (4) (1 : 3)

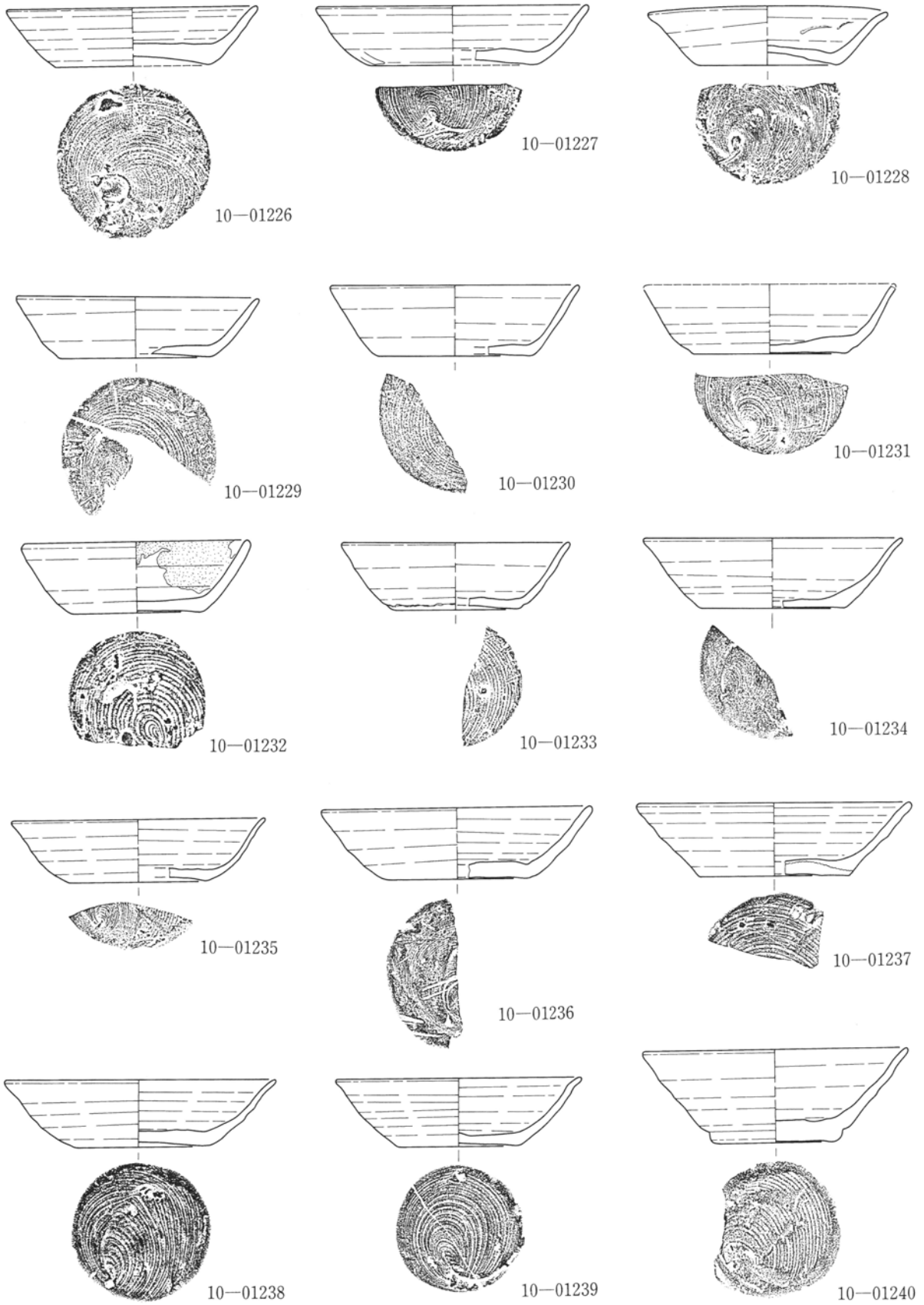


第377図 遺構外出土出土遺物実測図 (5) (1 : 3)


中里見遺跡群



第378図 遺構外出土出土遺物実測図 (6) (1 : 3)

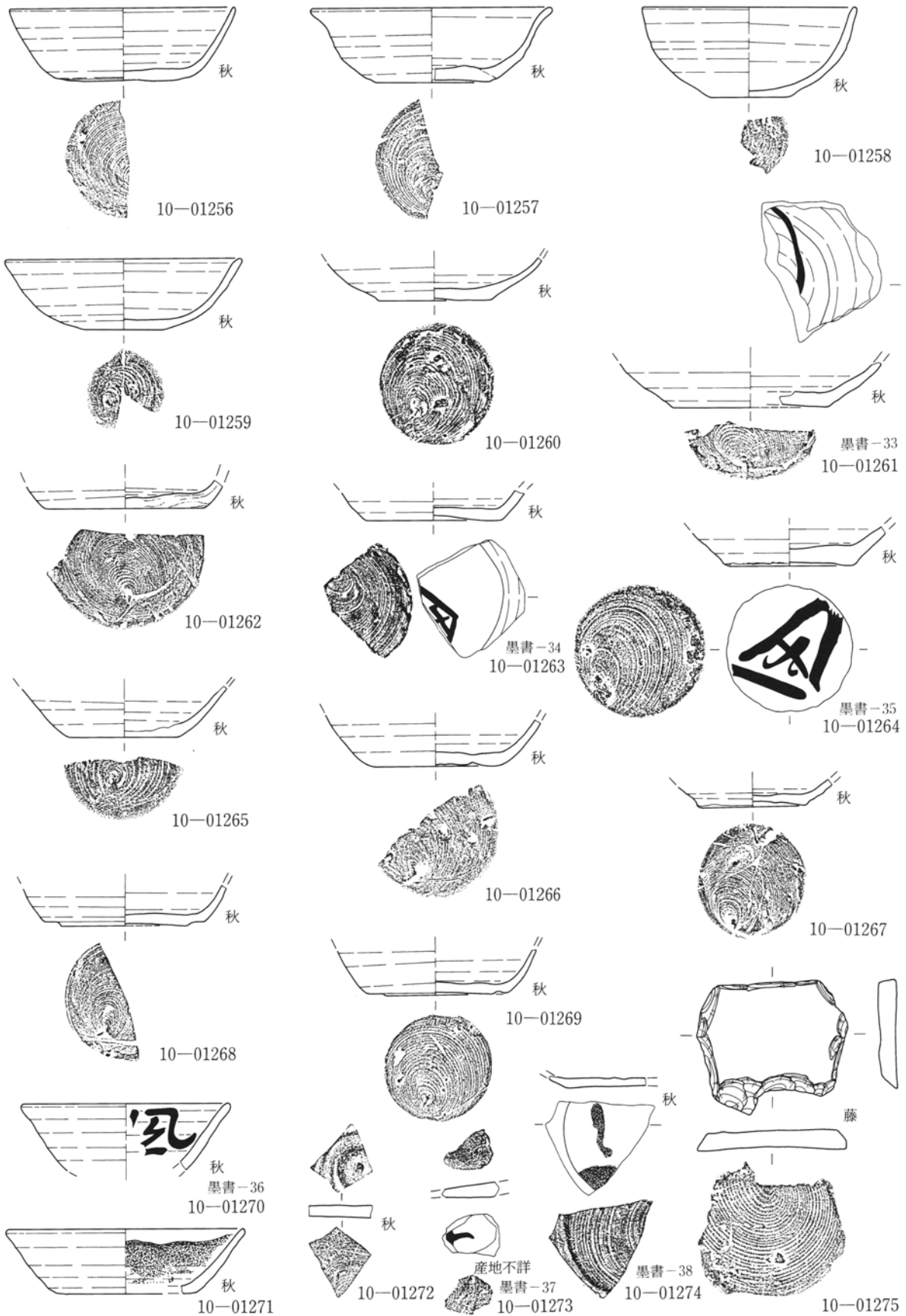


第379図 遺構外出土出土遺物実測図(7) (1:3)

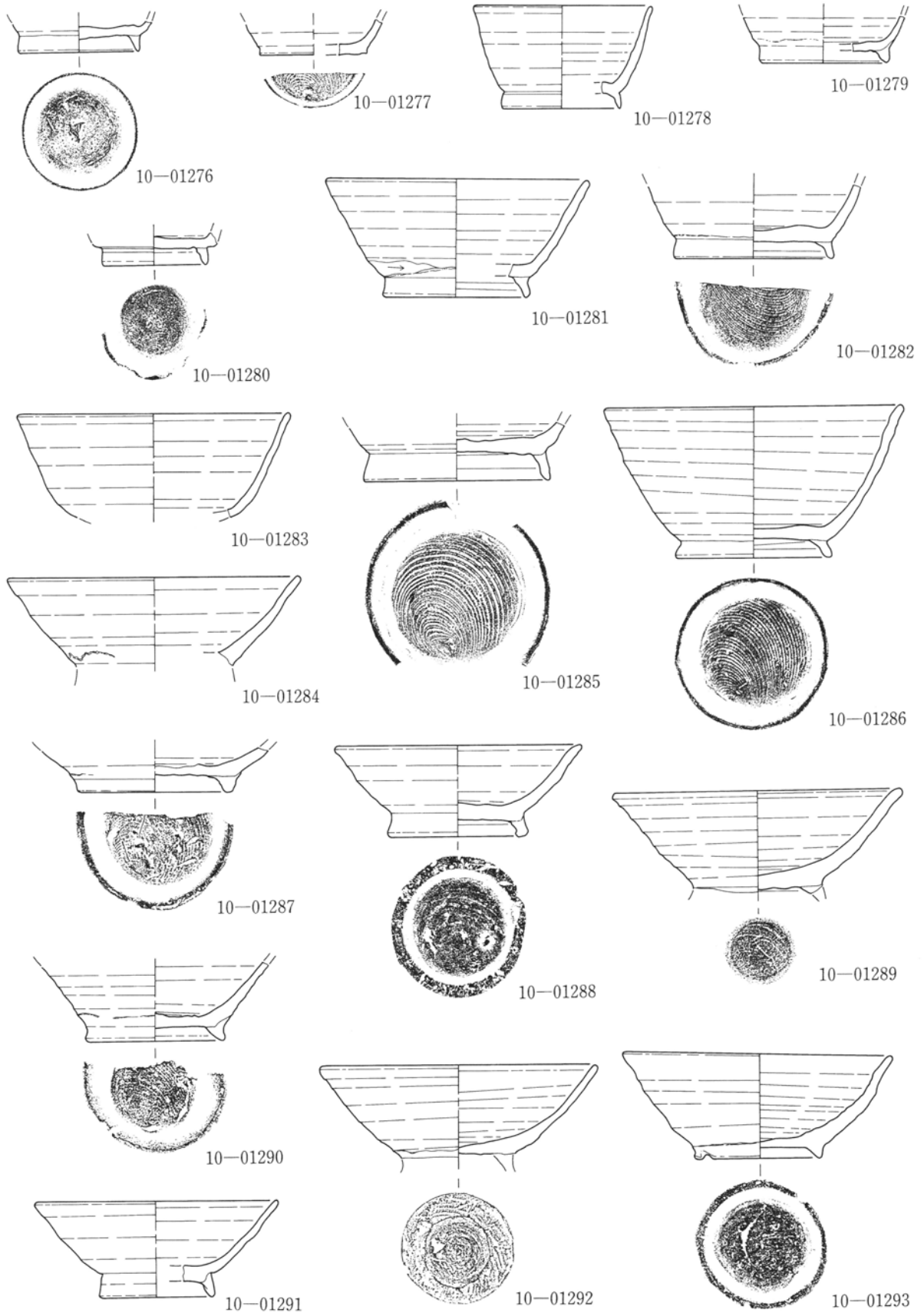


第380図 遺構外出土出土遺物実測図 (8) (1 : 3)

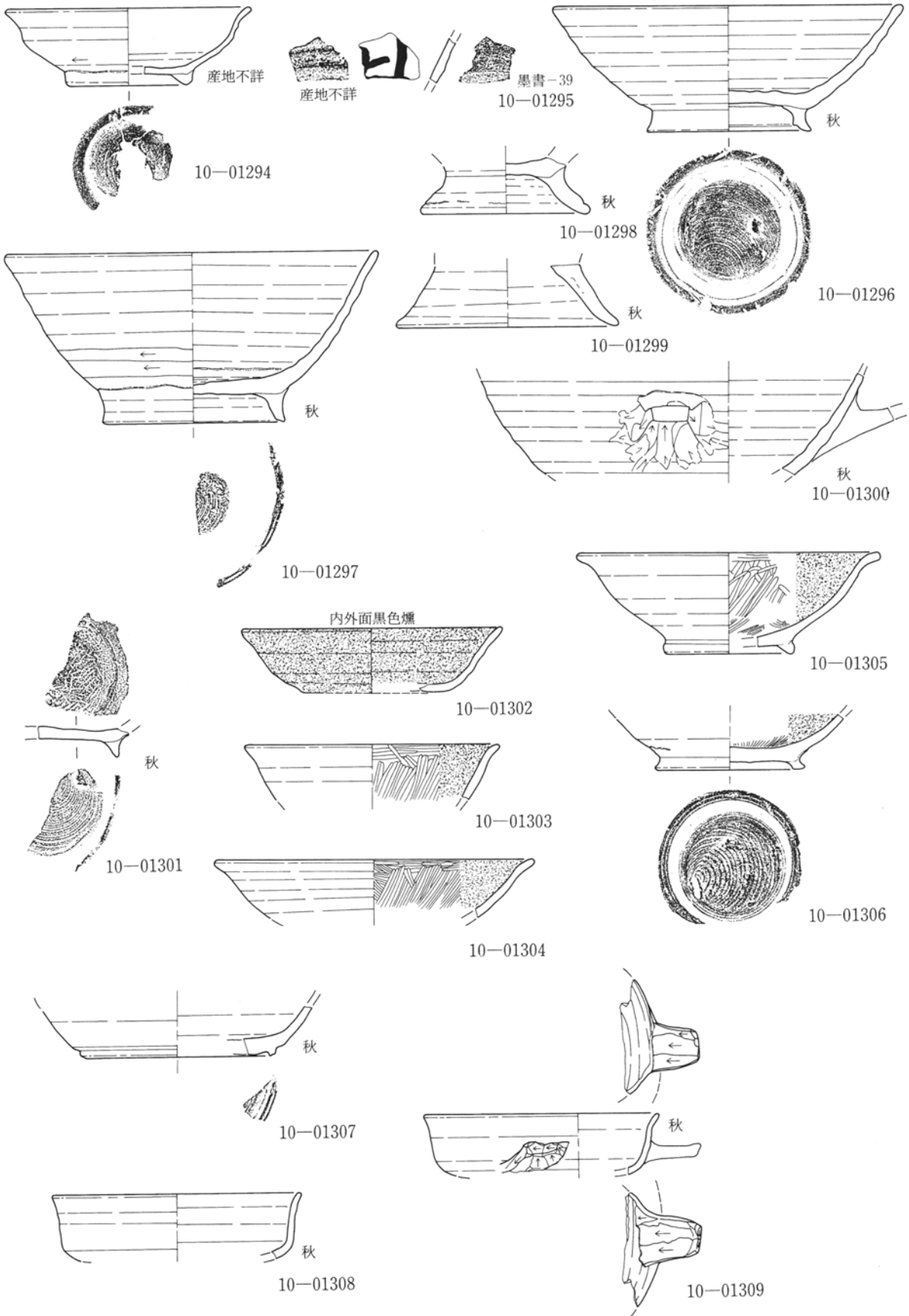




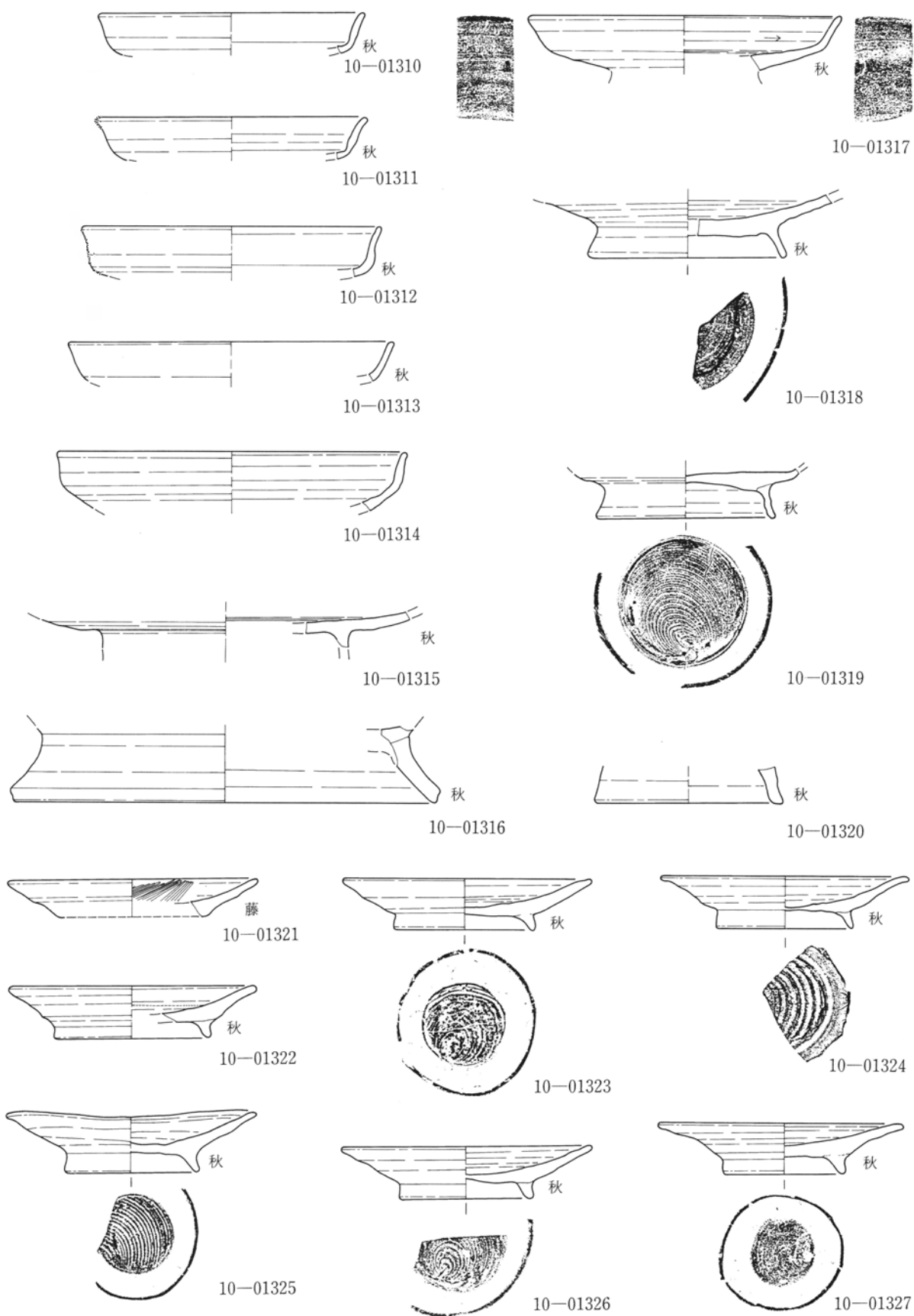
第381図 遺構外出土出土遺物実測図 (9) (1 : 3)



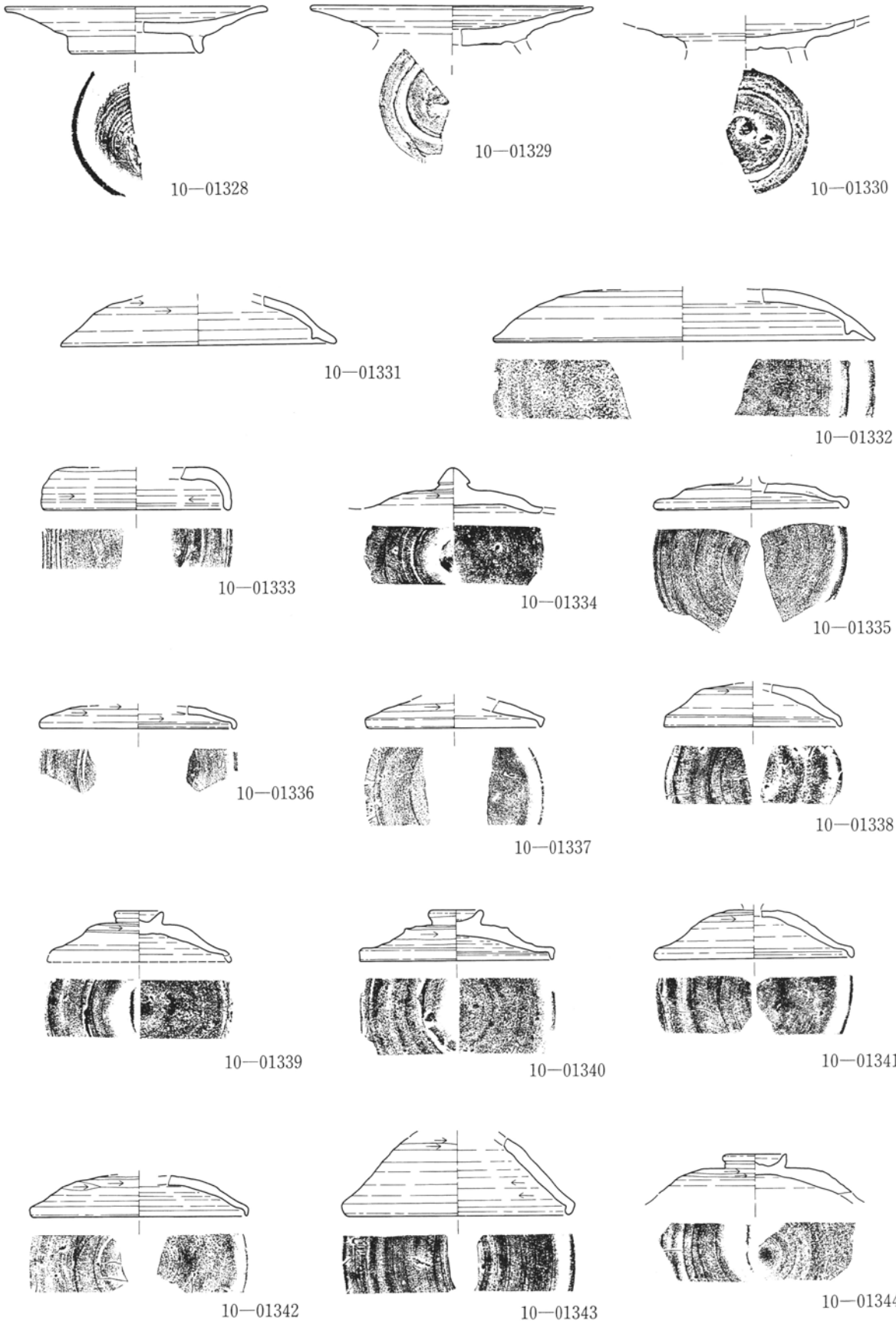
第382図 遺構外出土出土遺物実測図(10)(1:3)



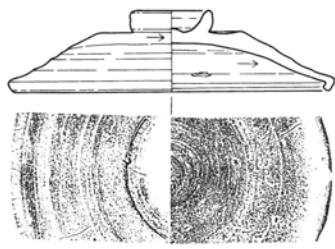
第383図 遺構外出土土遺物実測図 (11) (1:3)



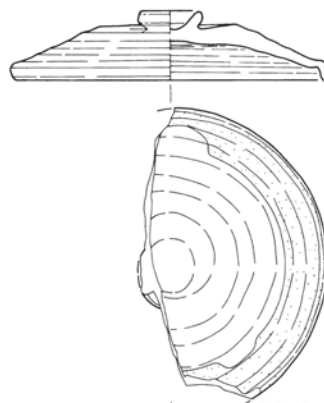
第384図 遺構外出土出土遺物実測図 (12) (1 : 3)



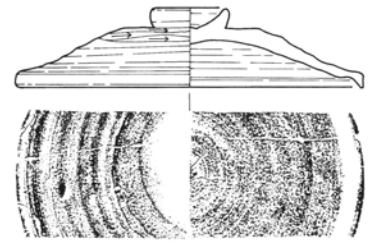
第385図 遺構外出土出土遺物実測図 (13) (1 : 3)




10-01345



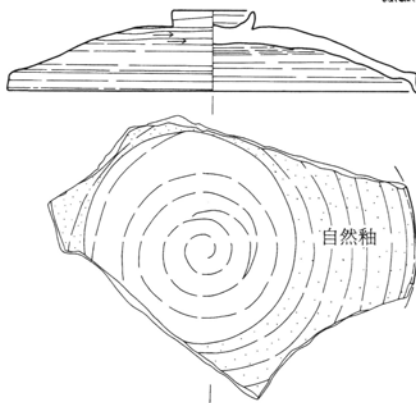
自然釉



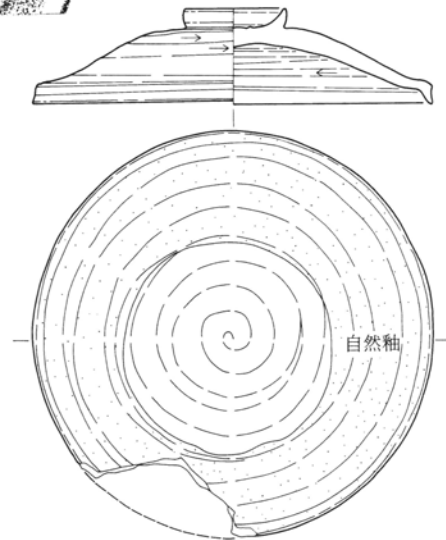
10-01347



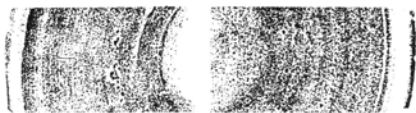
10-01346



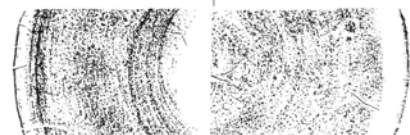
自然釉



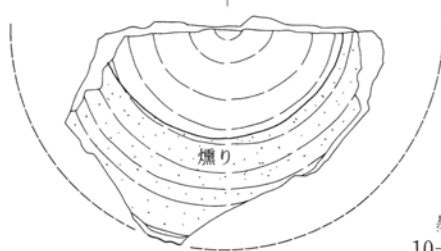
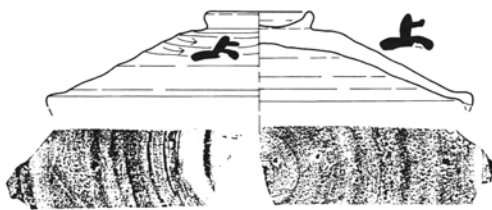
自然釉



10-01348

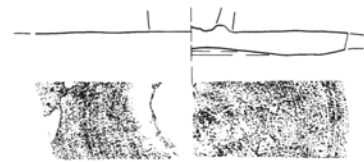


10-01349

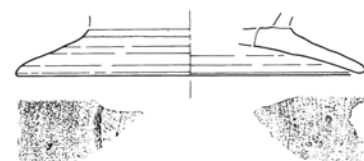


窯り

墨書-40  
10-01350

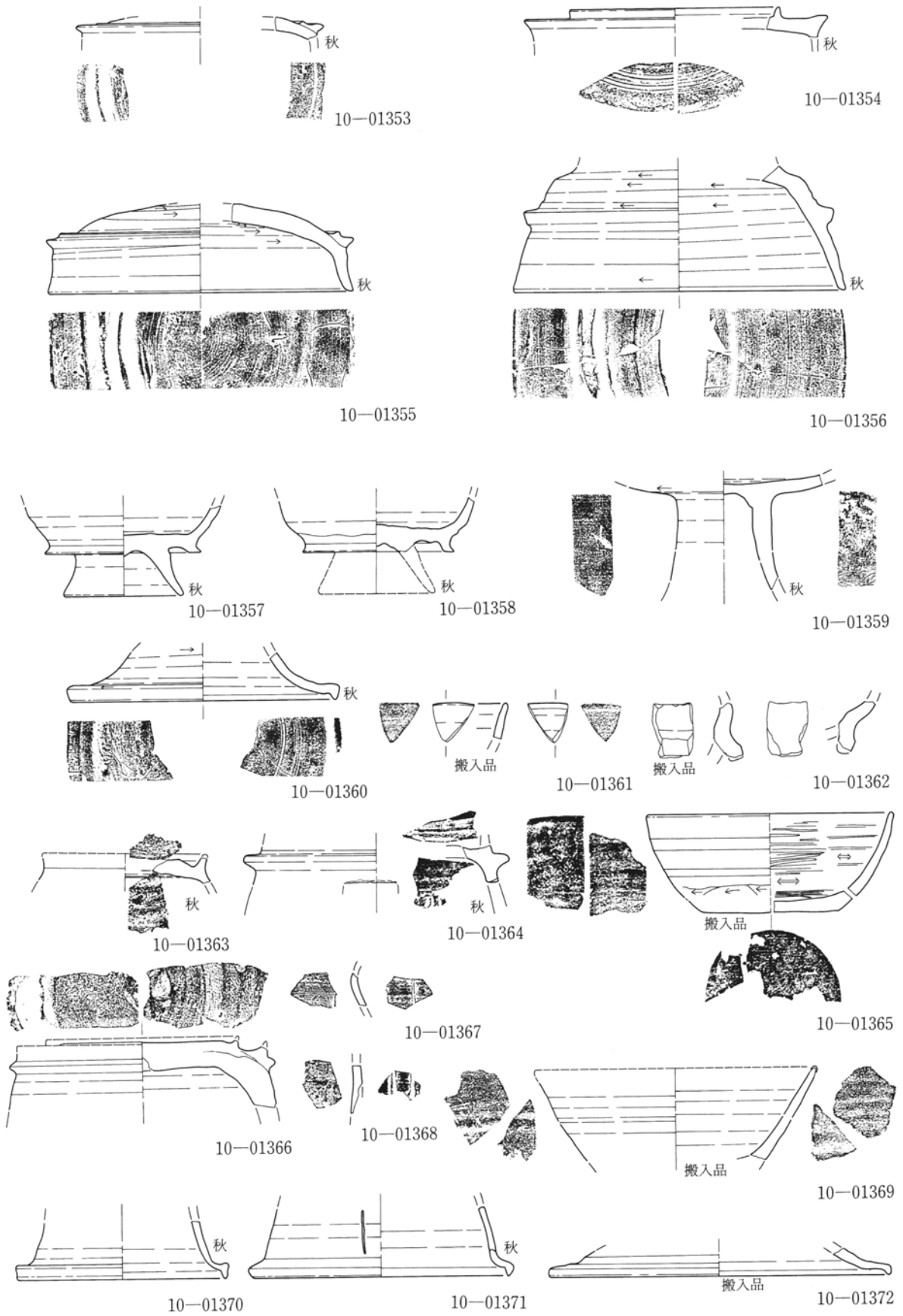


10-01351

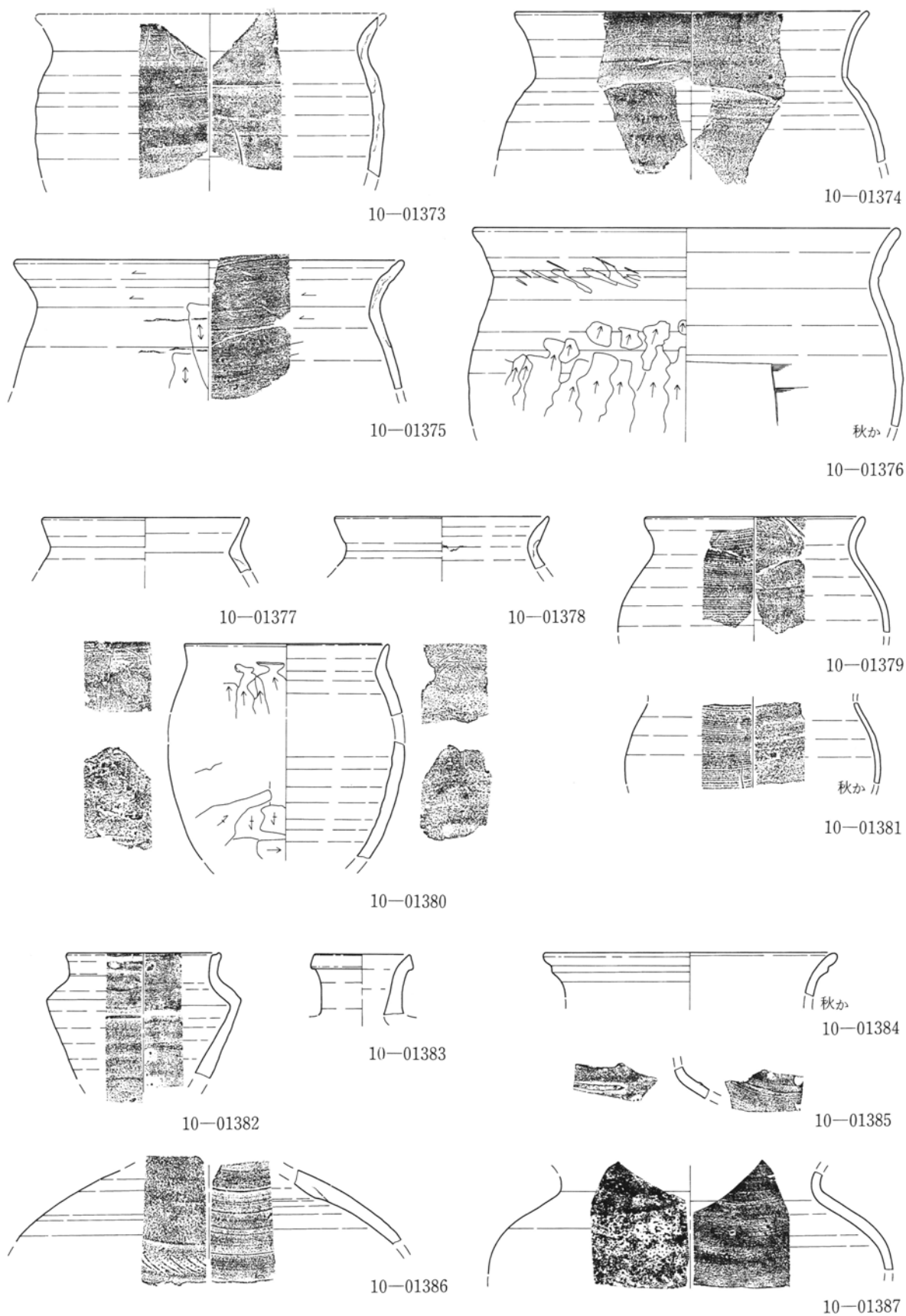


10-01352

第386図 遺構外出土出土遺物実測図 (14) (1 : 3)

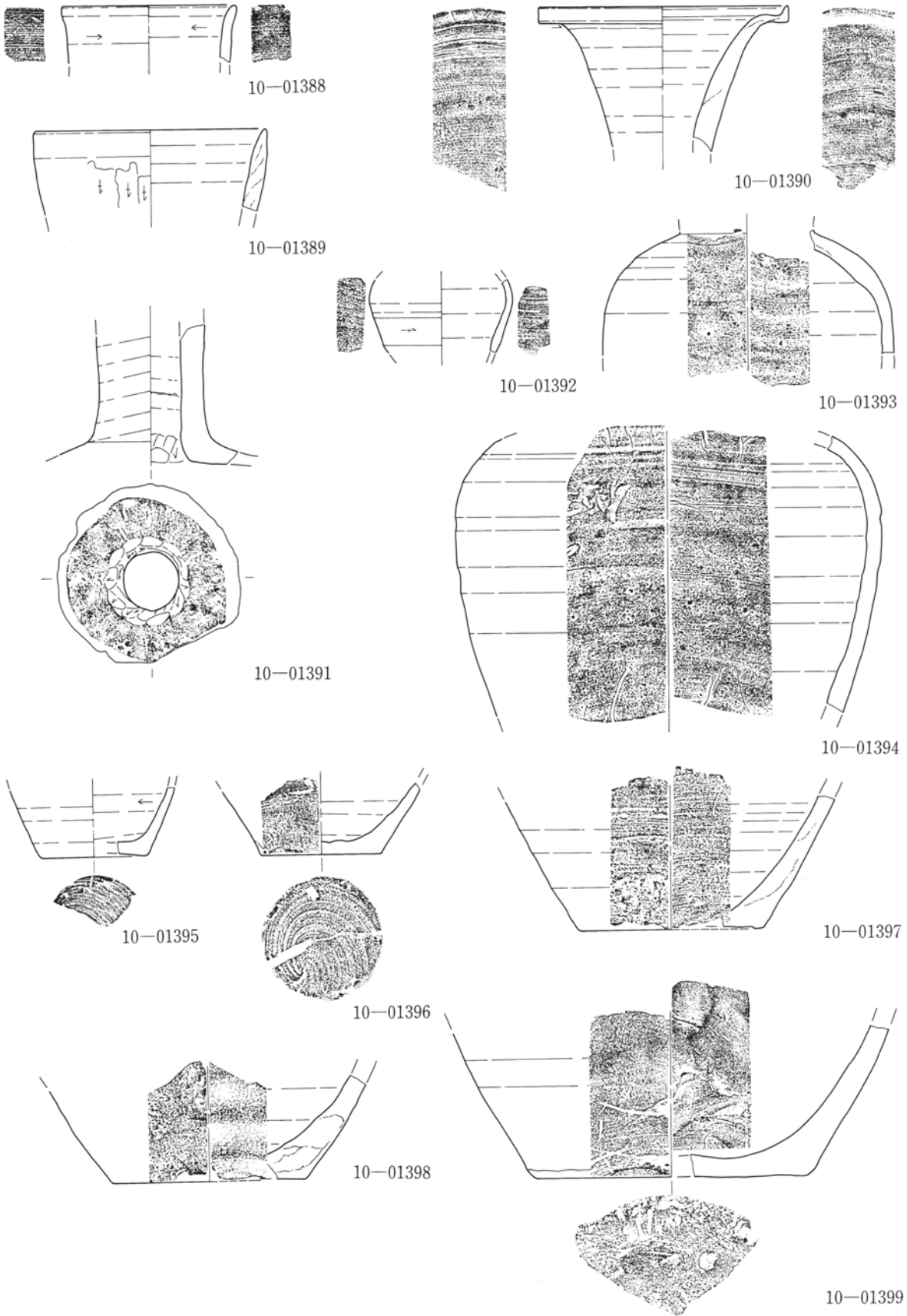


第387図 遺構外出土出土遺物実測図 (15) (1 : 3)



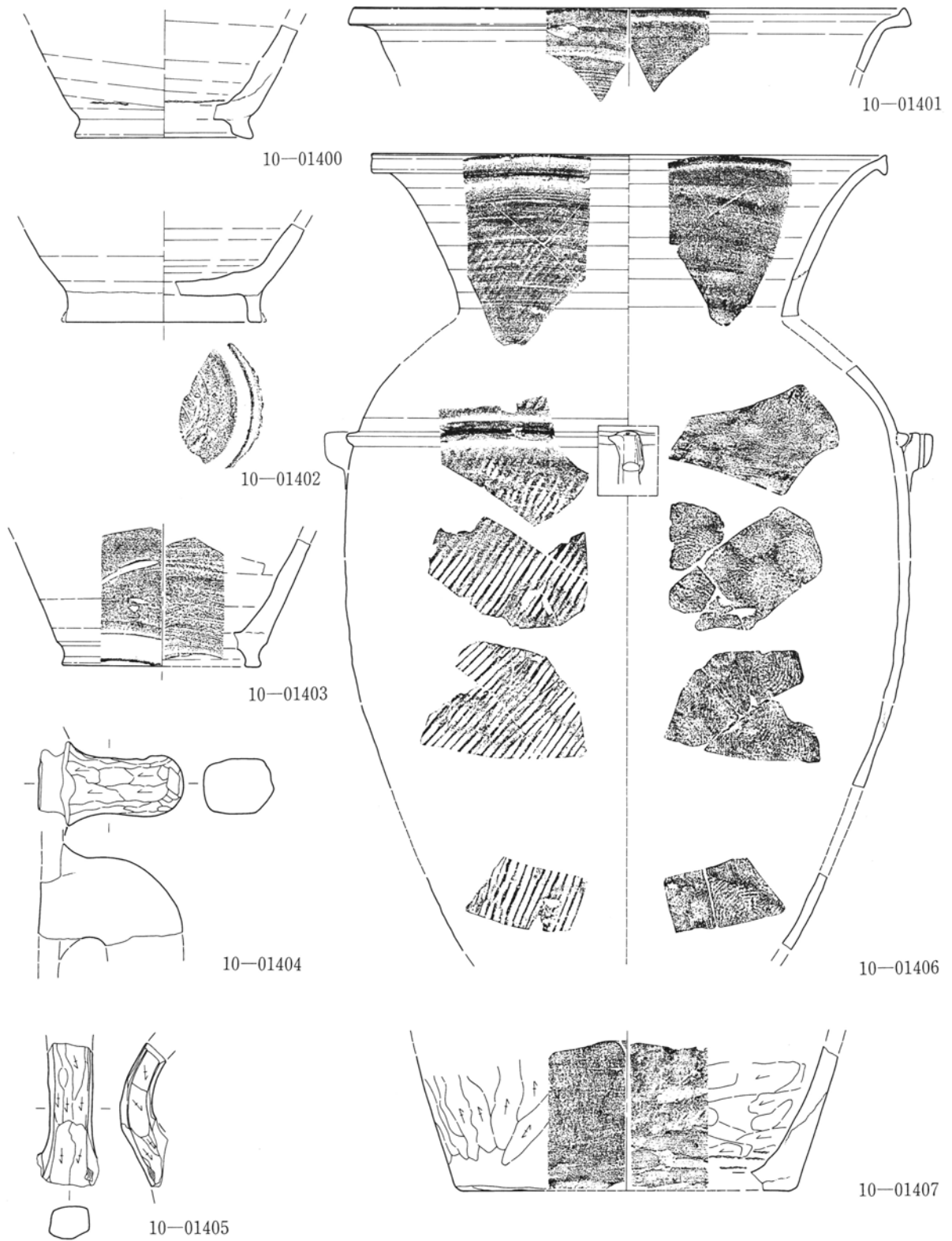
第388図 遺構外出土出土遺物実測図 (16) (1 : 3)



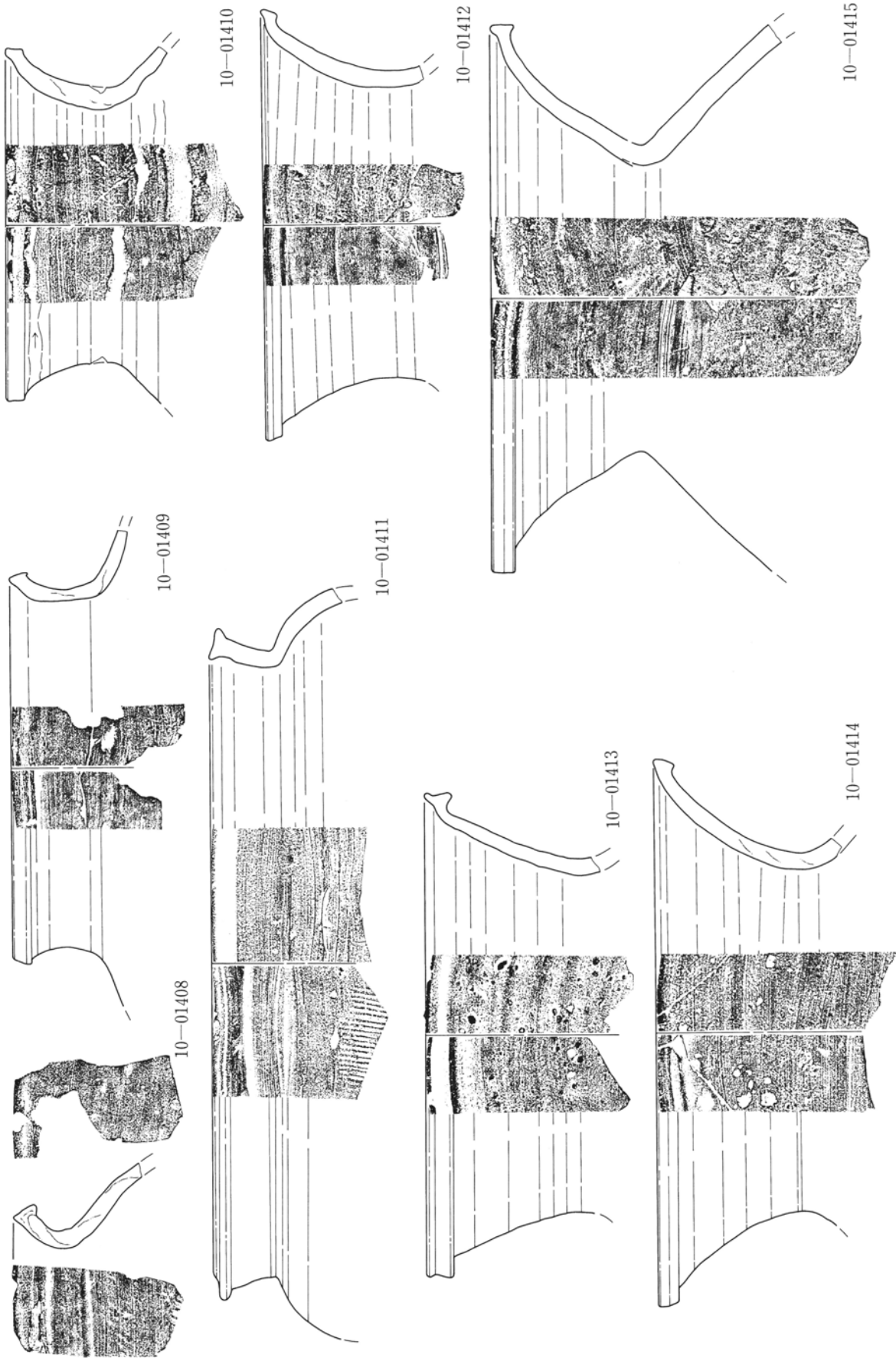


第389図 遺構外出土出土遺物実測図 (17) (1 : 3)

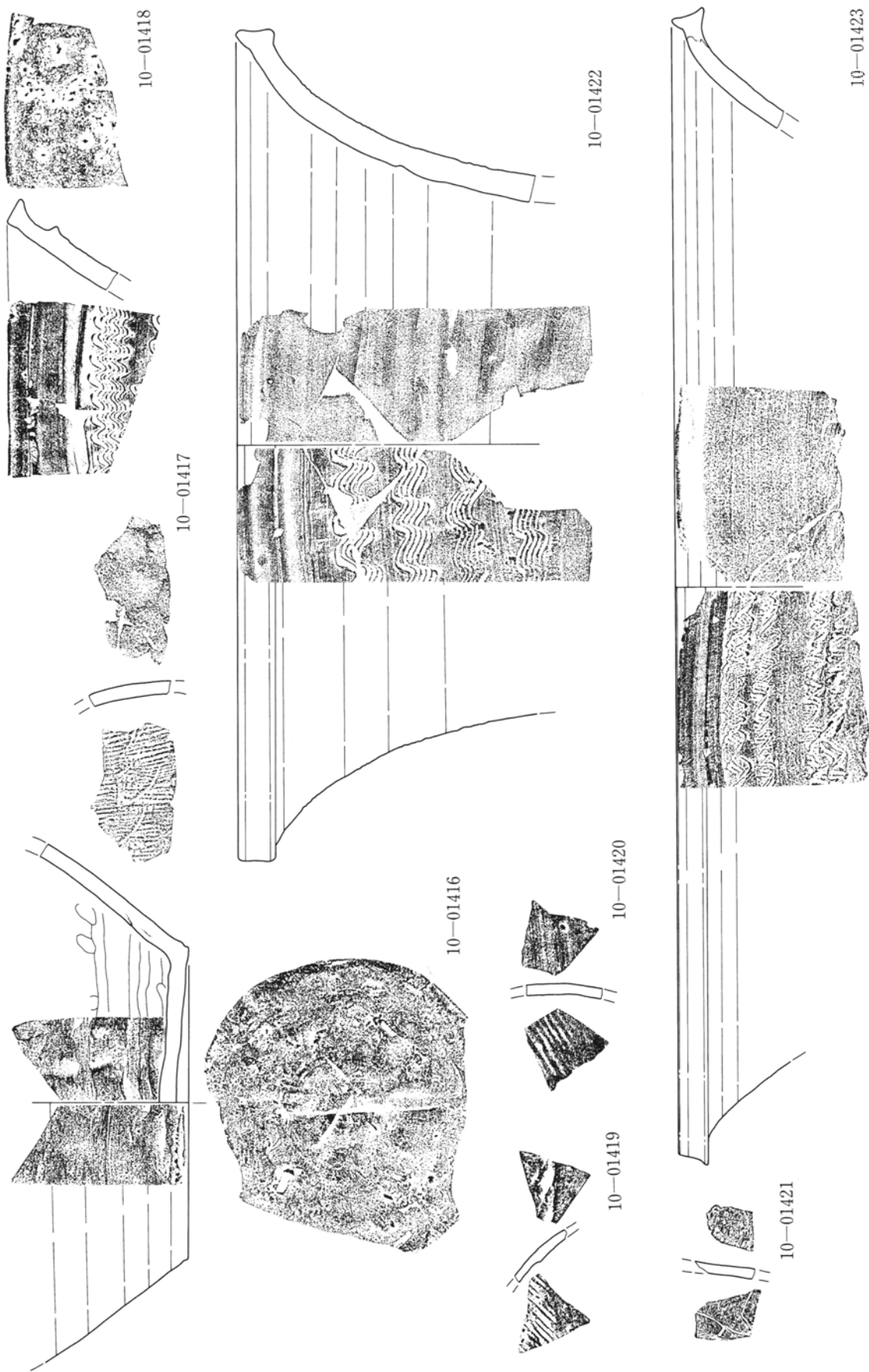
中里見遺跡群




第390図 遺構外出土出土遺物実測図 (18) (1 : 3)




第391図 遺構外出土土遺物実測図 (19) (1 : 3)




第392図 遺構外出土土遺物実測図 (20) (1 : 3)



第393図 遺構外出土土遺物実測図 (21) (1 : 3)

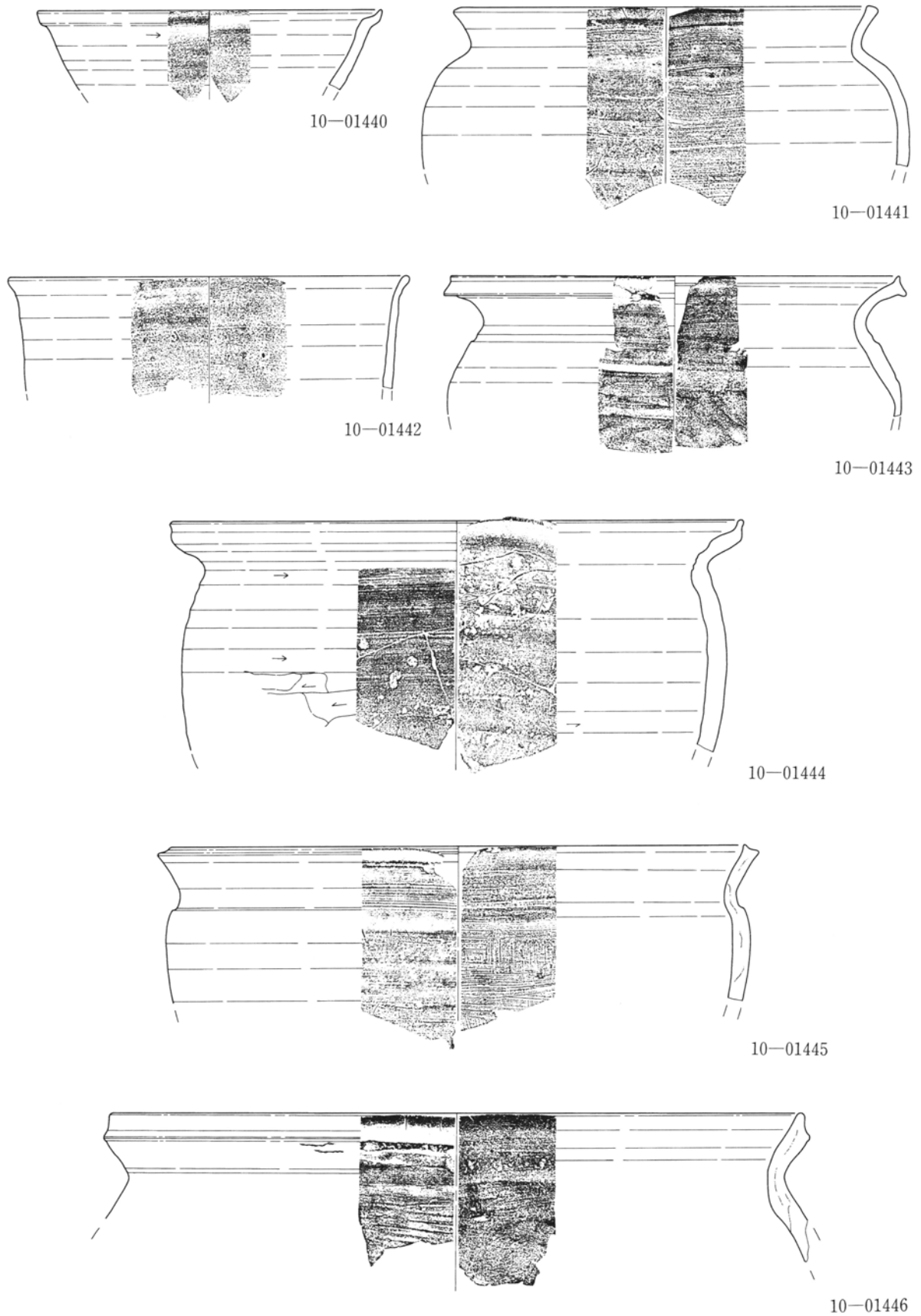


第394図 遺構外出土土遺物実測図 (22) (1 : 3)



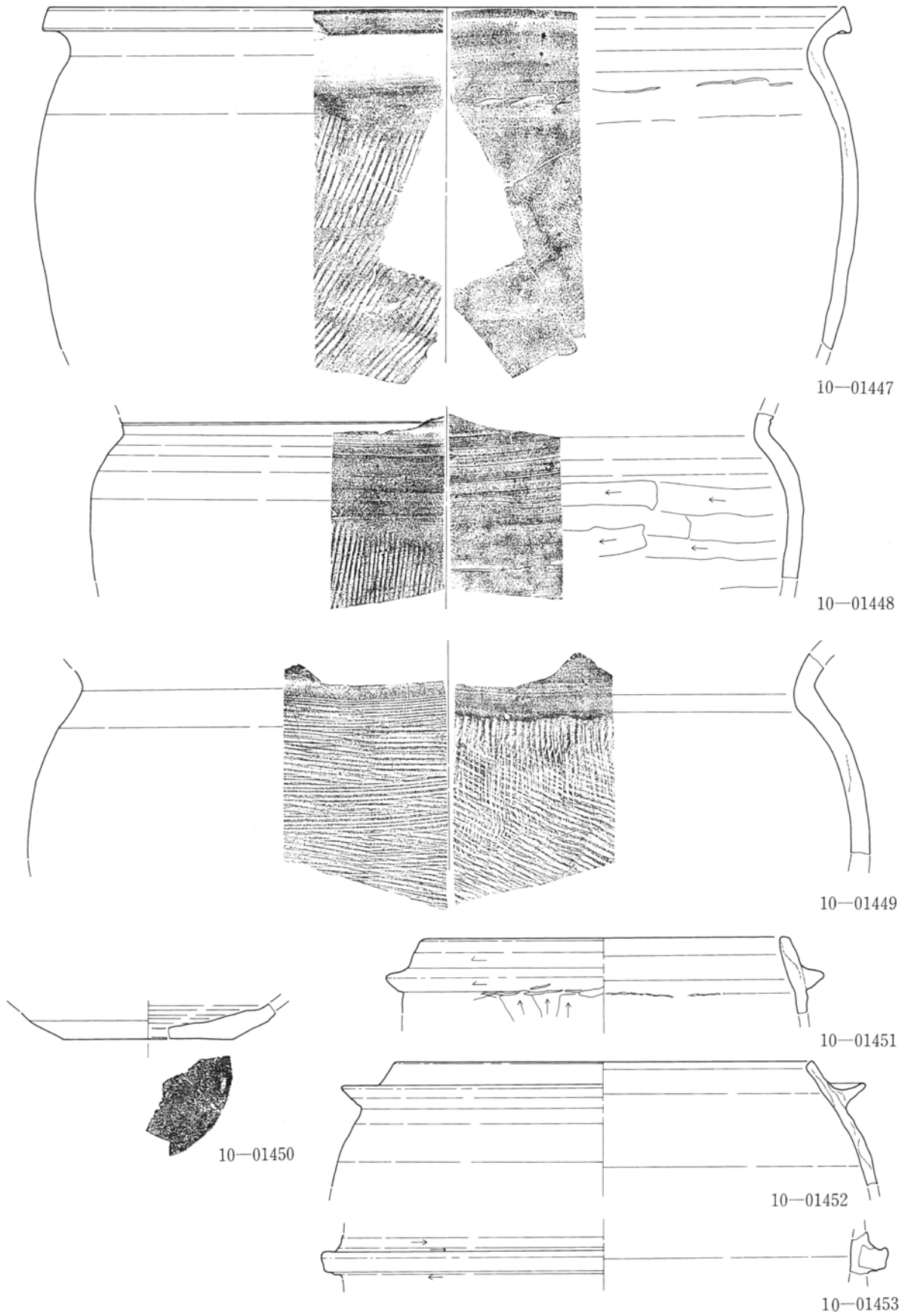
第395図 遺構外出土出土遺物実測図 (23) (1 : 3)

中里見遺跡群



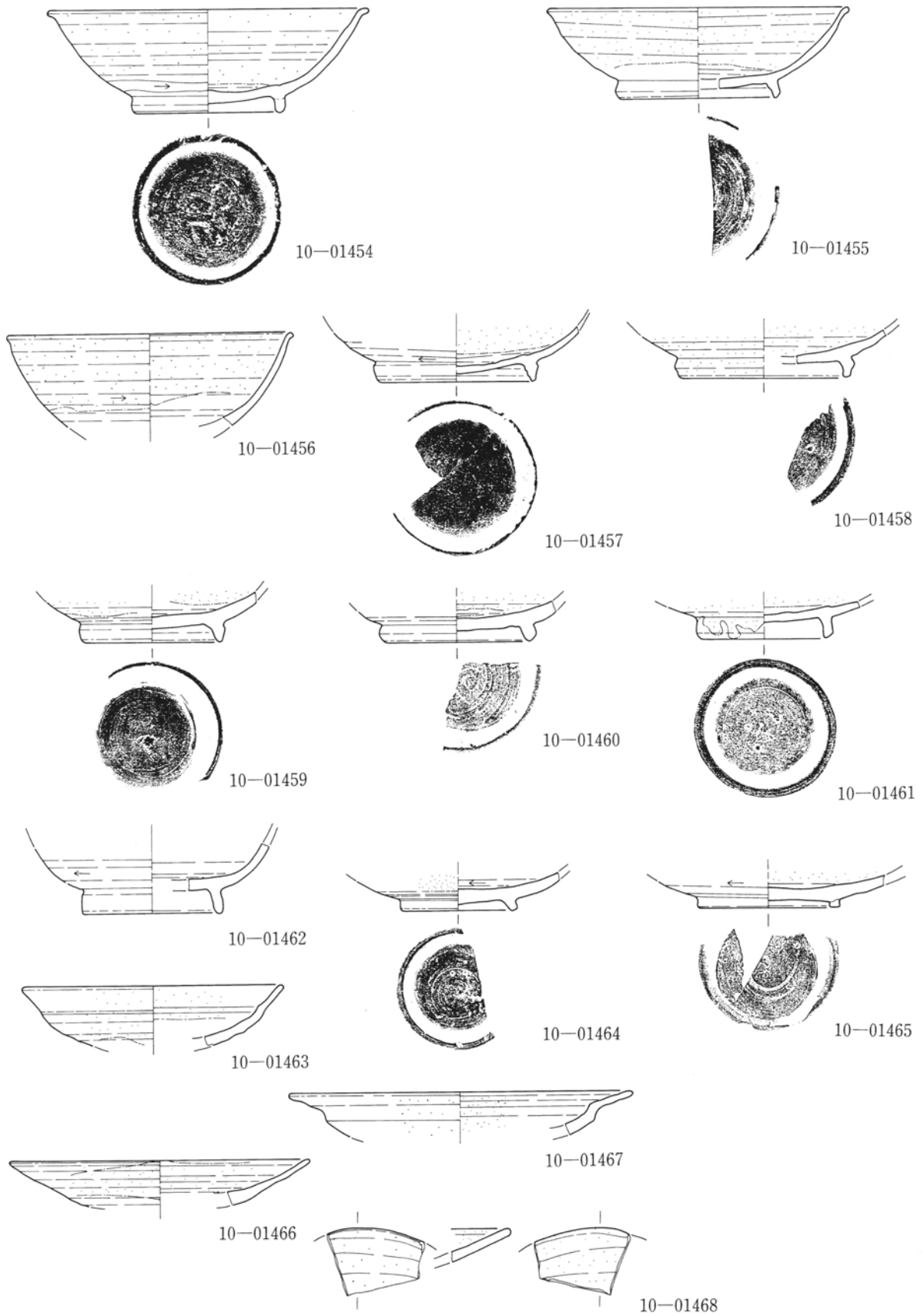
第396図 遺構外出土出土遺物実測図 (24) (1 : 3)



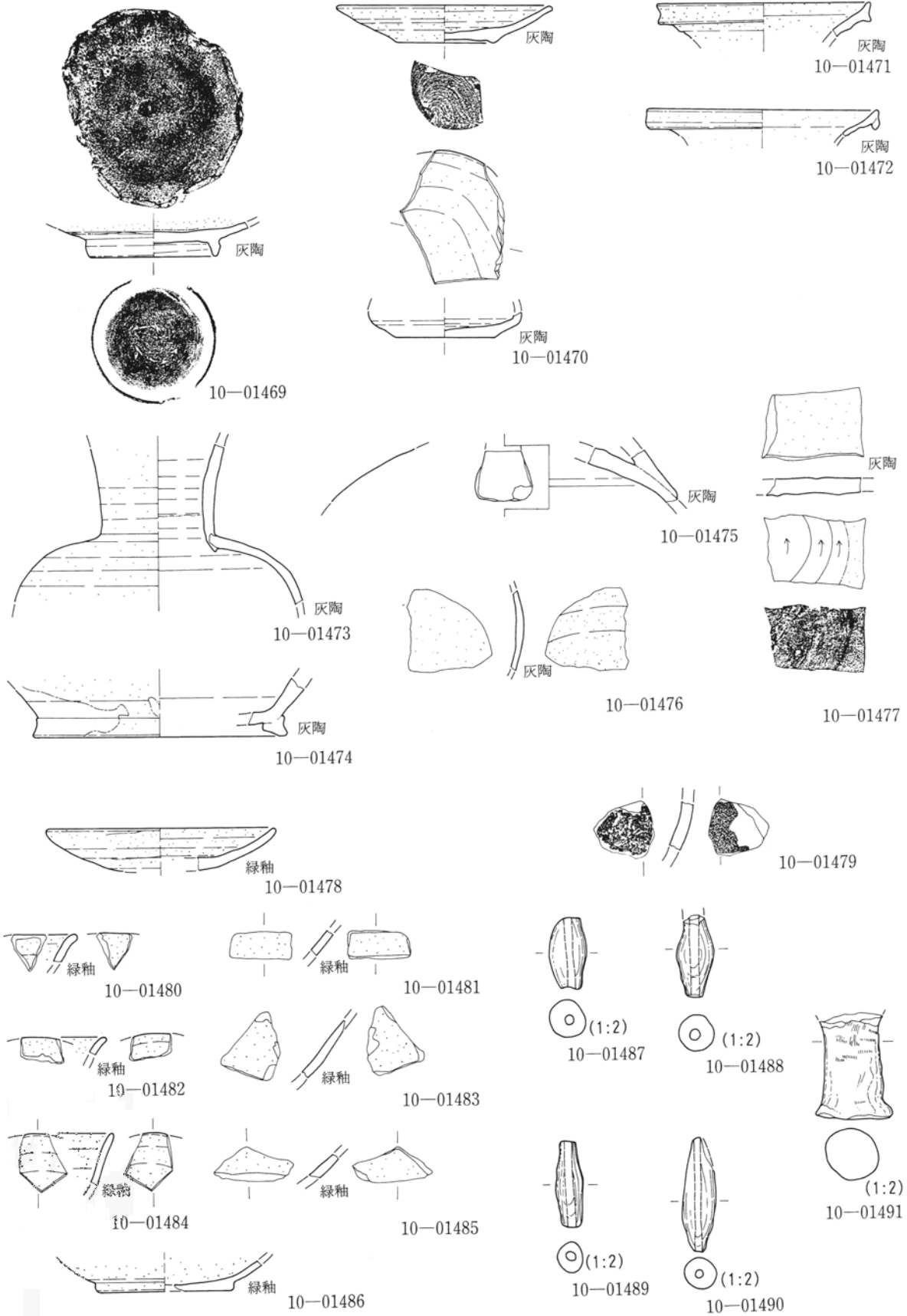


第397図 遺構外出土出土遺物実測図 (25) (1 : 3)

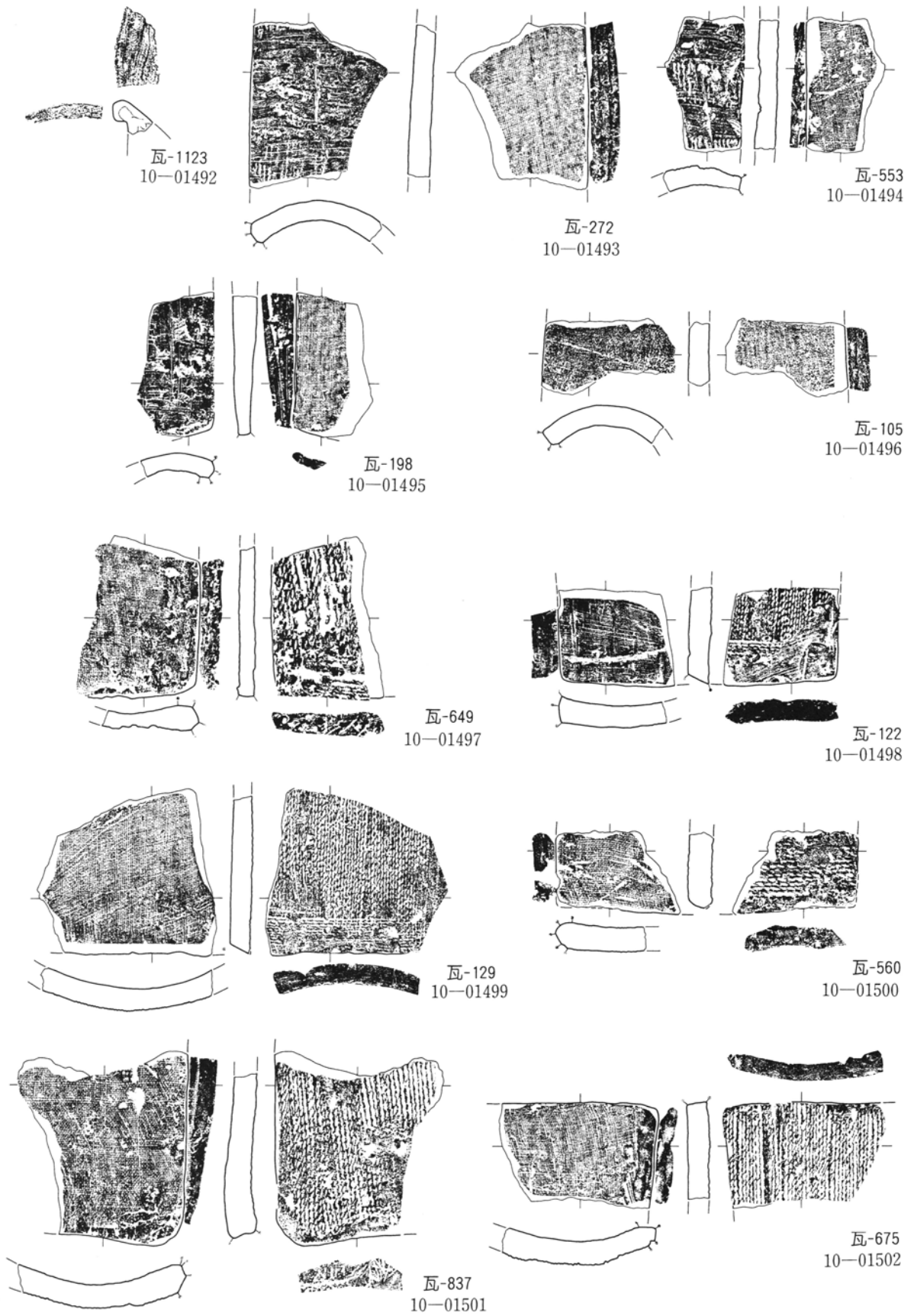
中里見遺跡群



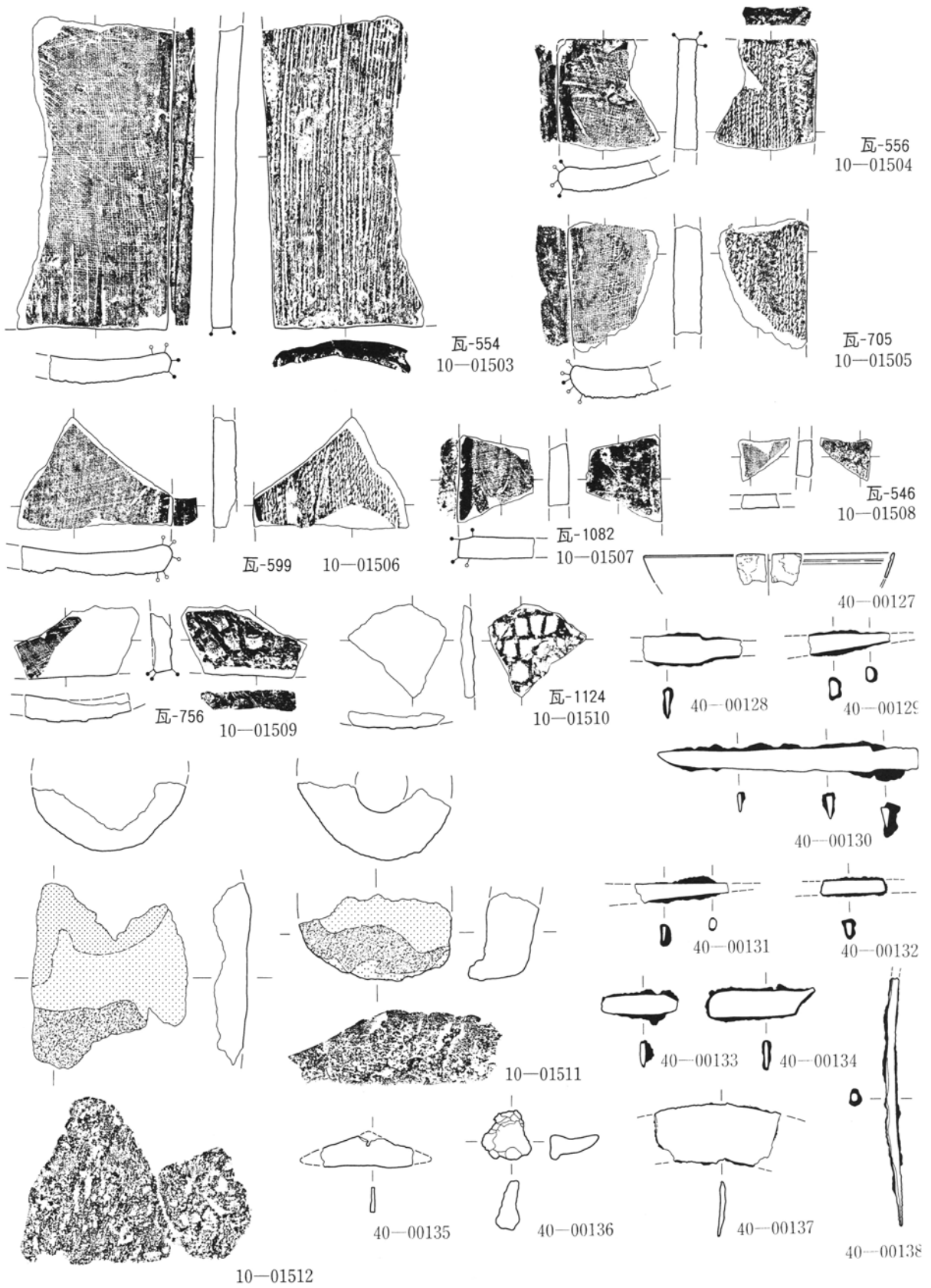
第398図 遺構外出土出土遺物実測図 (26) (1 : 3)



第399図 遺構外出土出土遺物実測図 (27) (1:3)

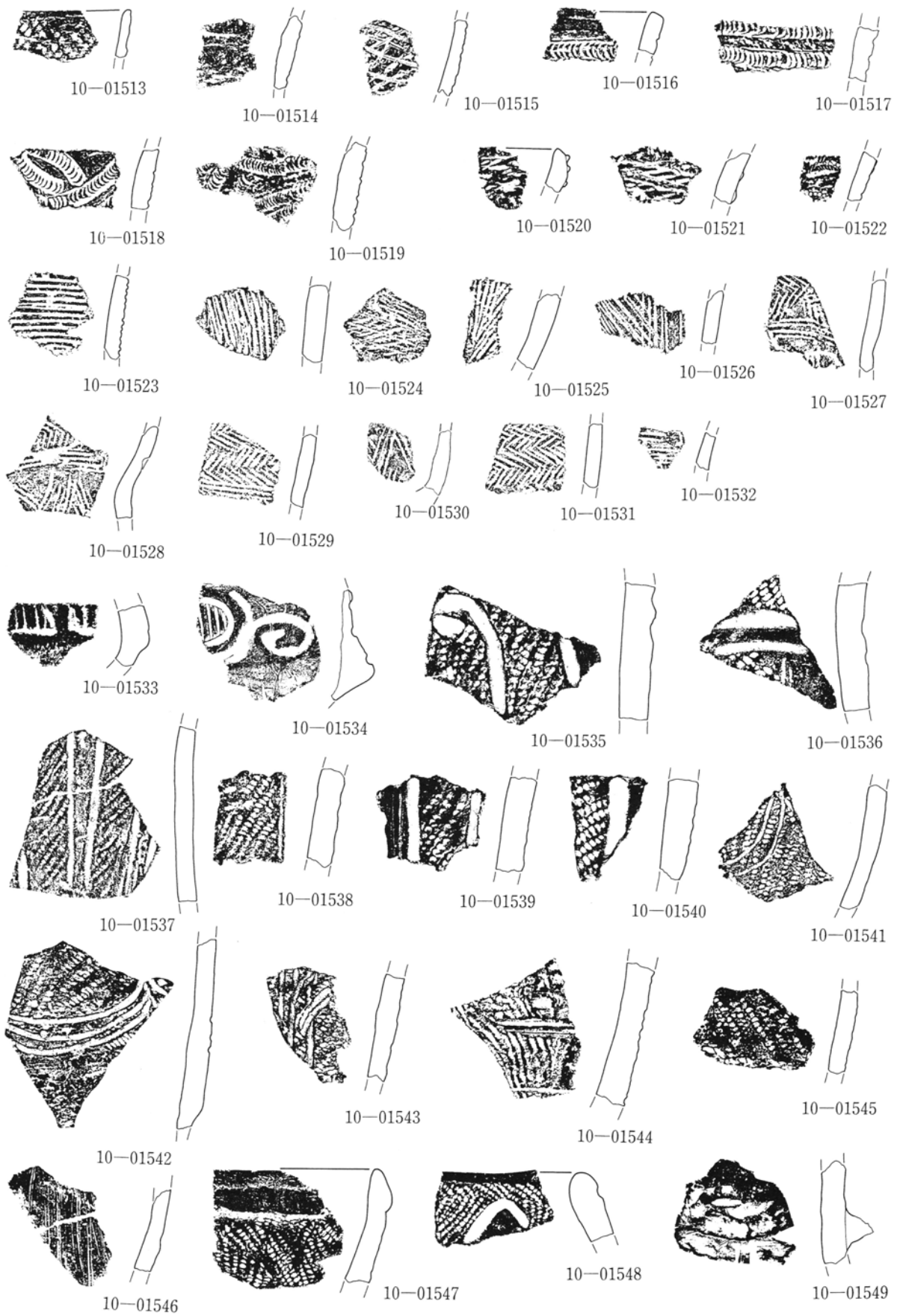


第400図 遺構外出土出土遺物実測図 (28) (1 : 5)

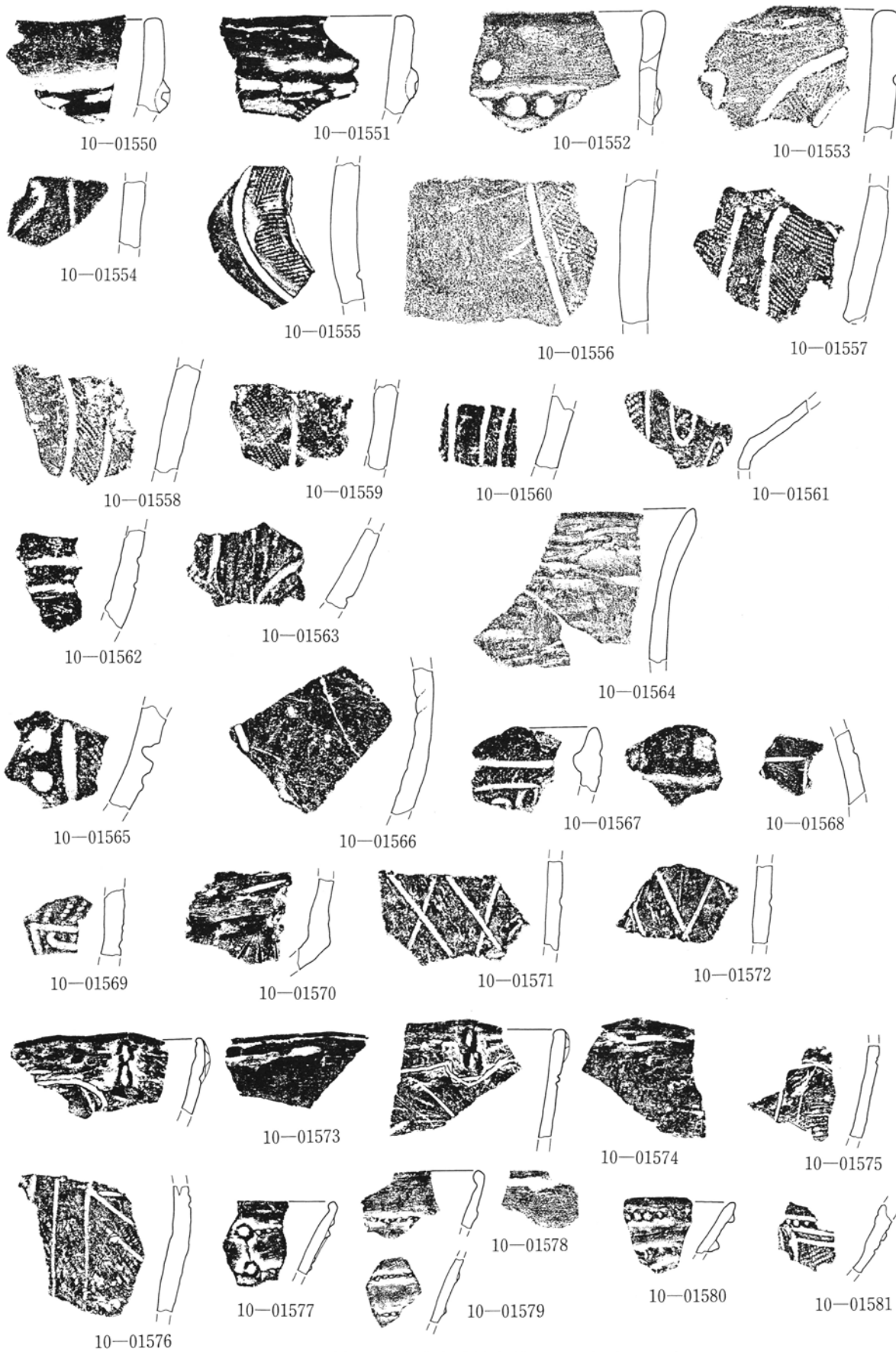


第401図 遺構外出土出土遺物実測図 (29) (1 : 3) (1 : 5)

中里見遺跡群



第402図 遺構外出土土遺物実測図 (30) (1 : 3)




第403図 遺構外出土出土遺物実測図 (31) (1 : 3)

中里見遺跡群




第404図 遺構外出土出土遺物実測図 (32) (1 : 3)



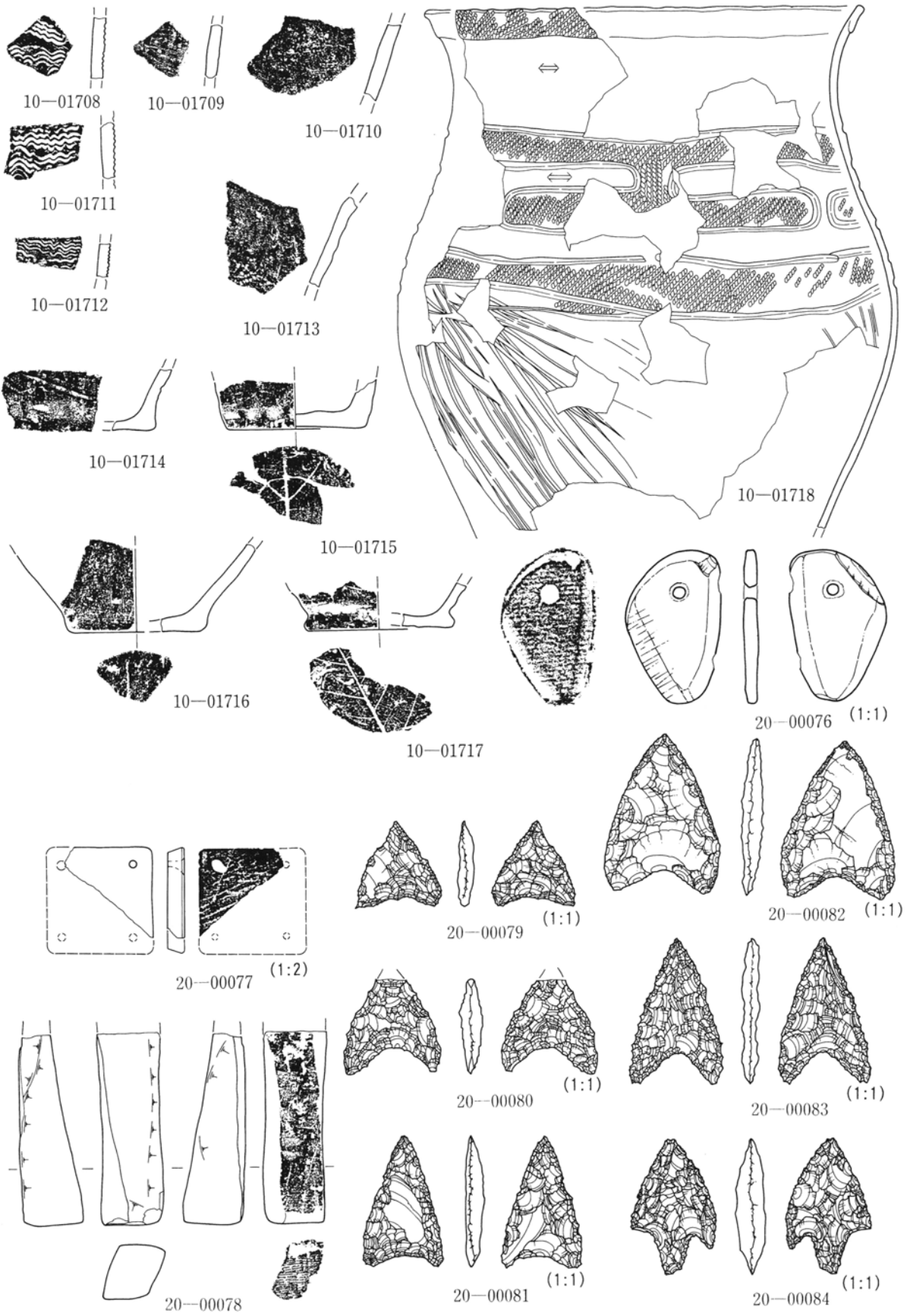


第405図 遺構外出土出土遺物実測図 (33) (1 : 3)

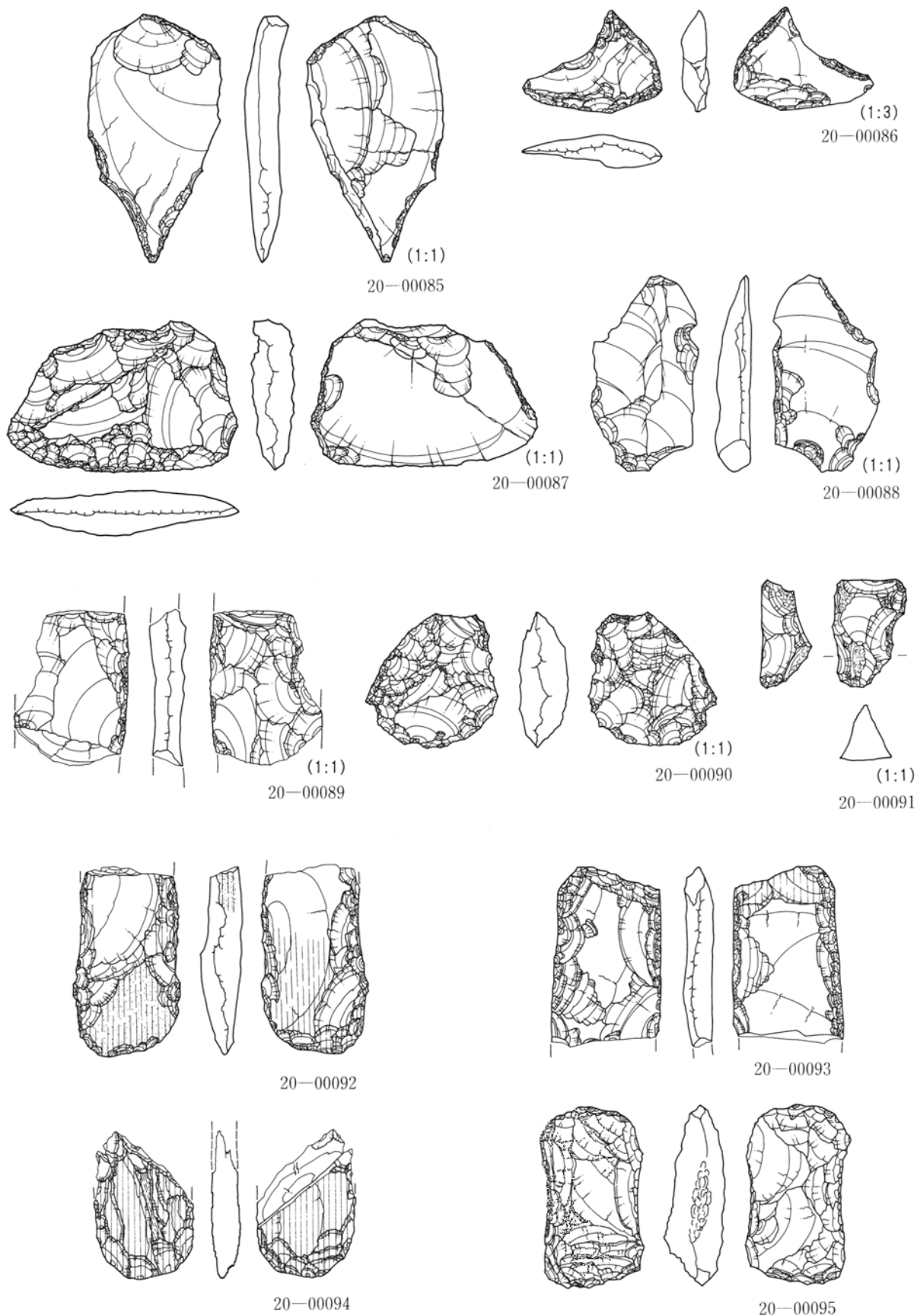
中里見遺跡群



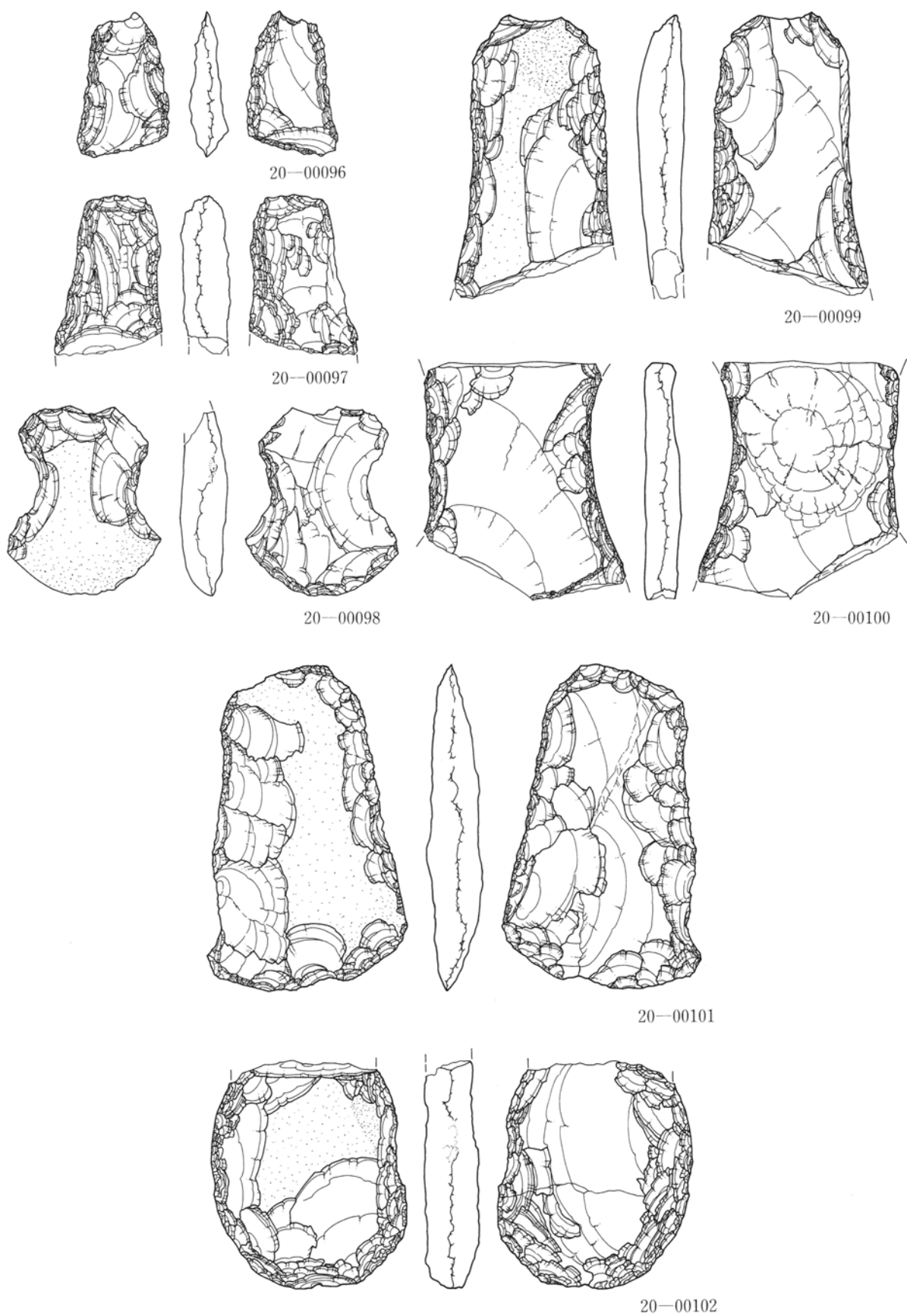
第406図 遺構外出土出土遺物実測図 (34) (1 : 3)



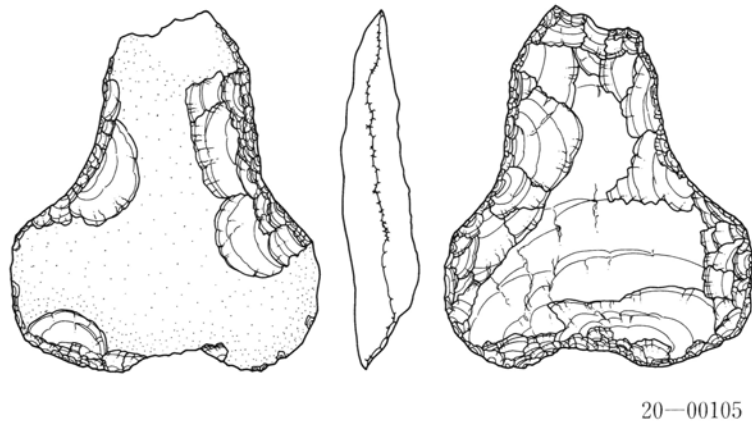
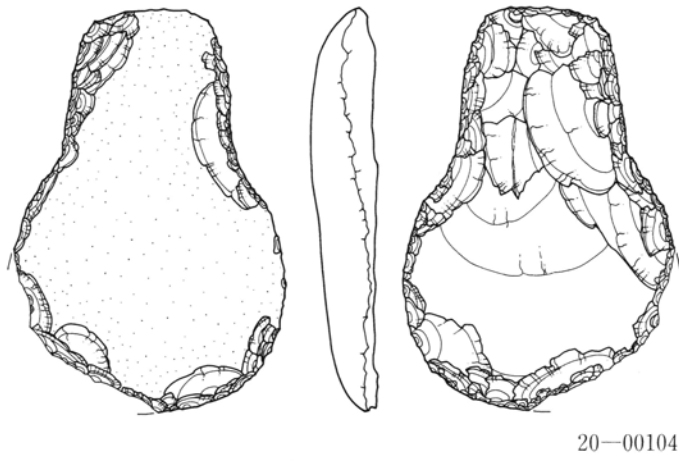
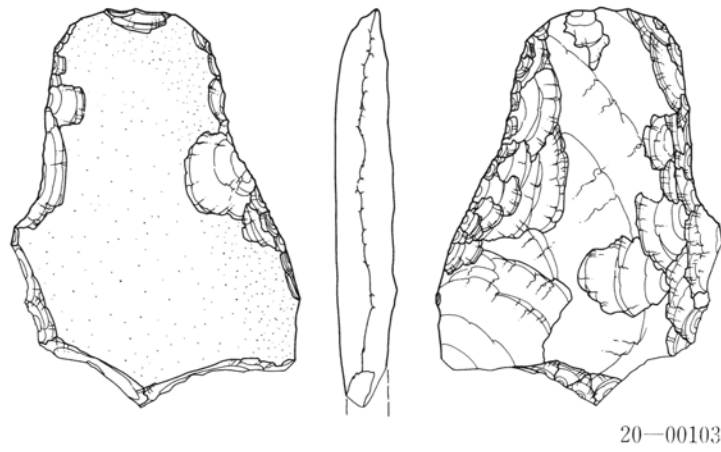
第407図 遺構外出土出土遺物実測図 (35) (1:1) (1:3)



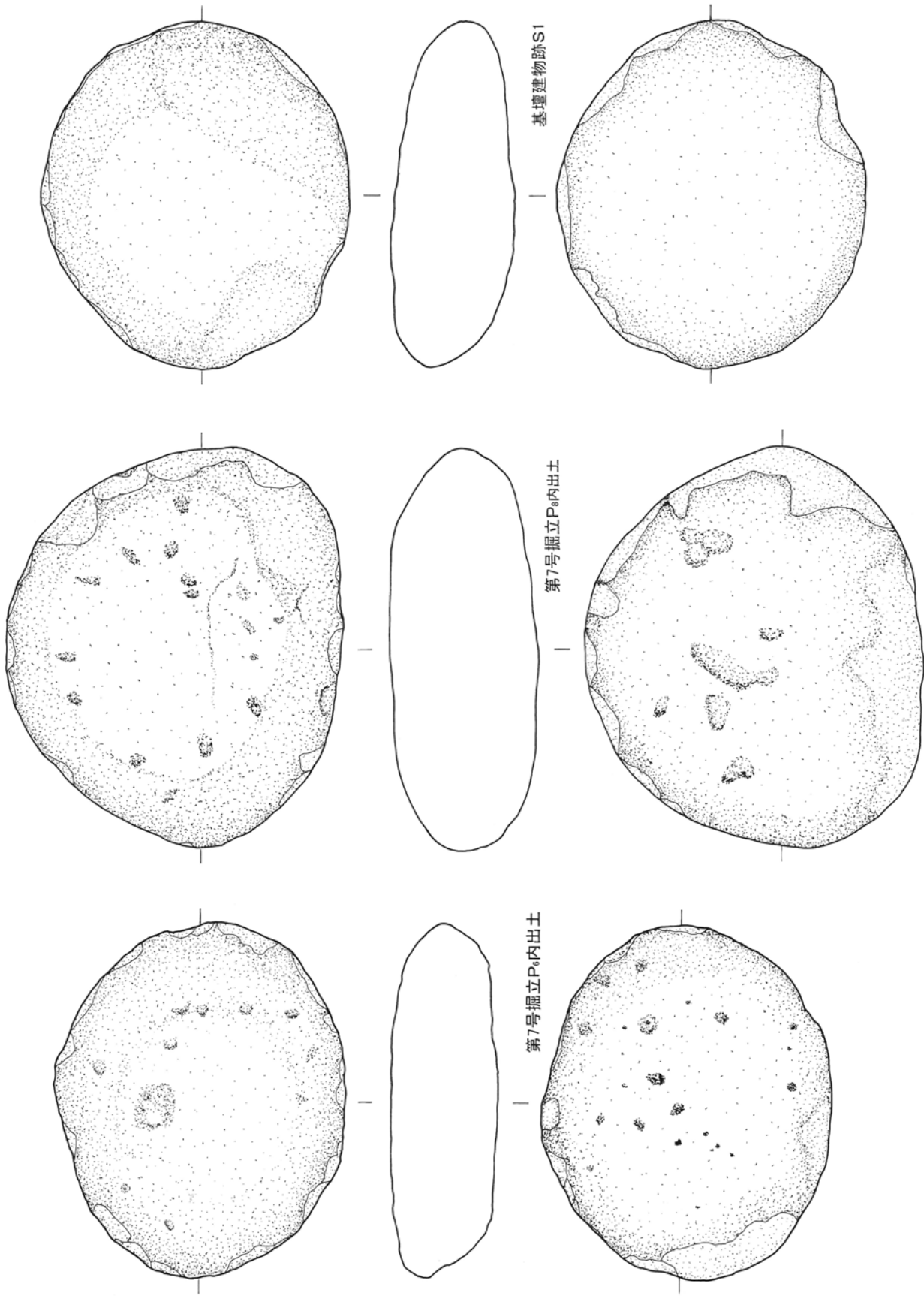
第408図 遺構外出土出土遺物実測図 (36) (1:1) (1:2) (1:3)



第409図 遺構外出土出土遺物実測図 (37) (1 : 3)

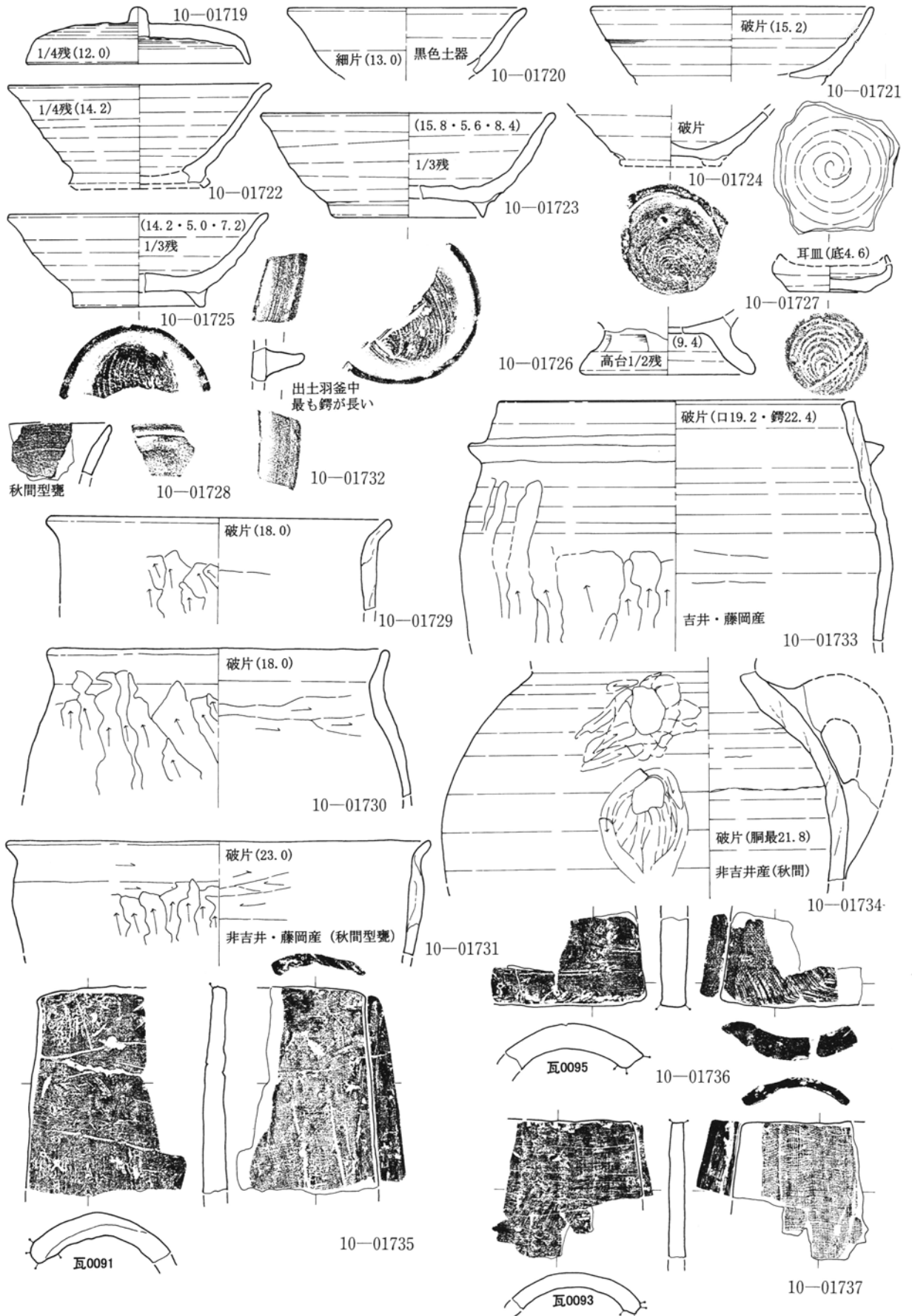


第410図 遺構外出土出土遺物実測図 (38) (1 : 3)



第411図 追補1 第1号基壇建物跡・第7号掘立柱建物跡出土礎石実測図

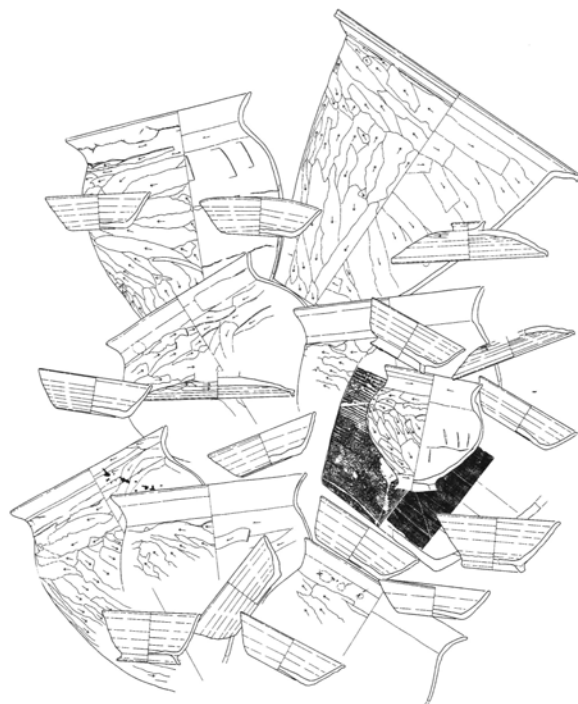
中里見遺跡群



第412図 追補2 北東斜面土坑群出土遺物実測図 (1:3) (1:5)



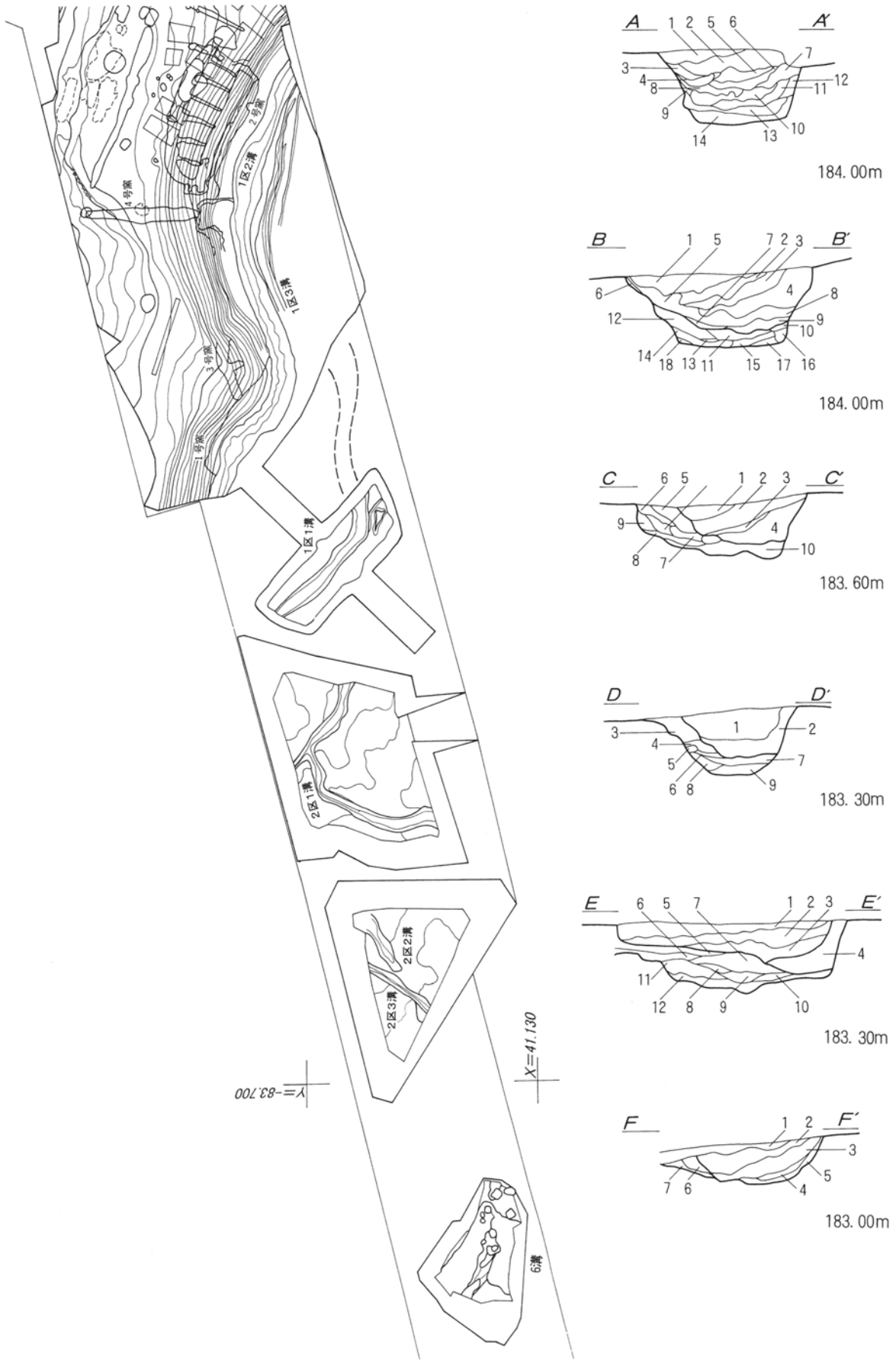
# 上里見井ノ下遺跡



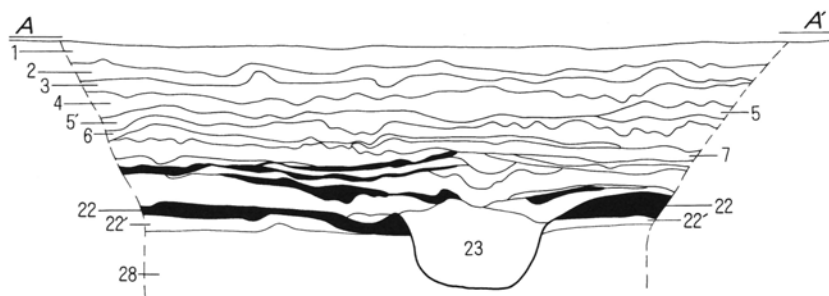
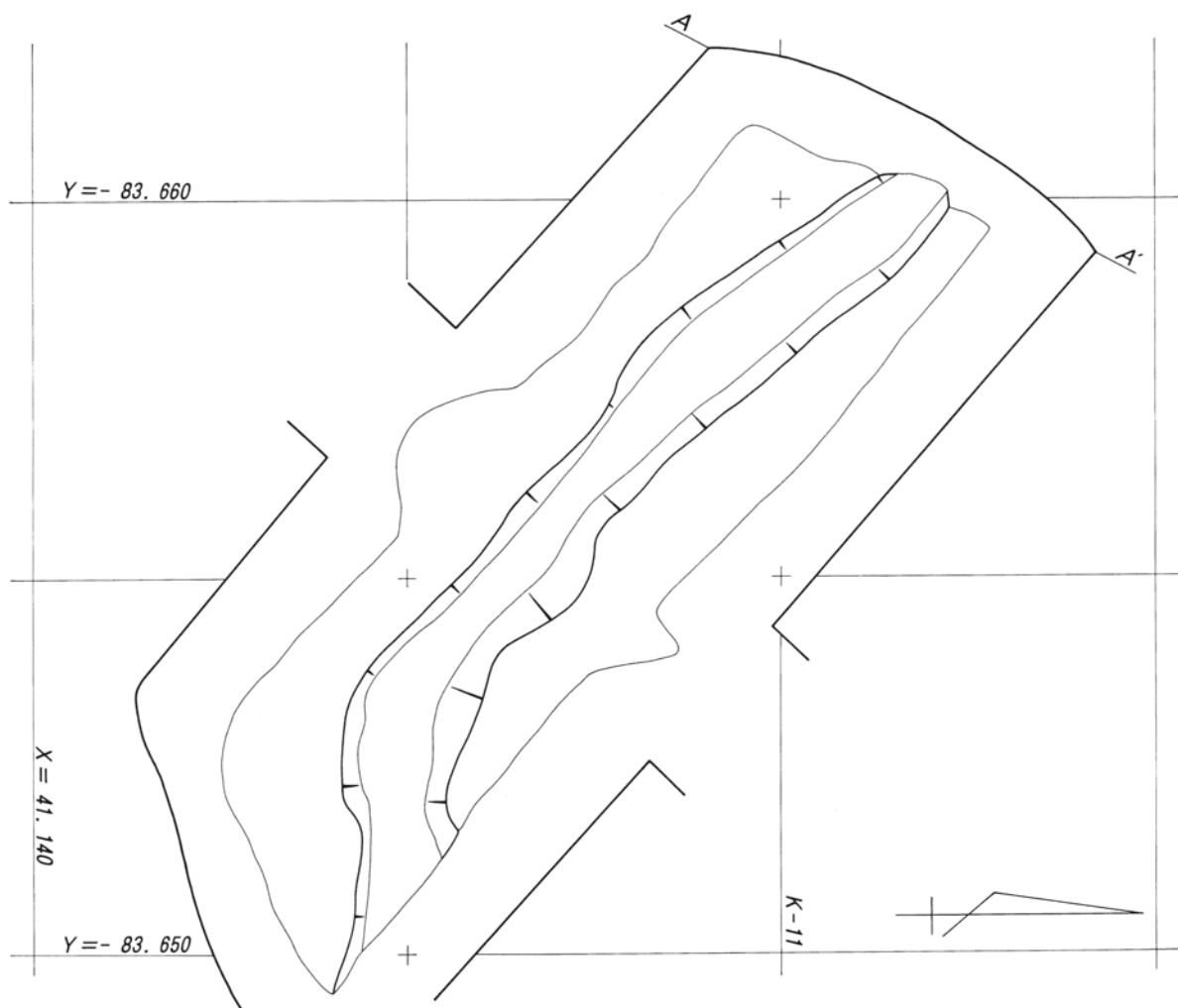
井ノ下第3号住居跡出土



中里見井ノ下遺跡

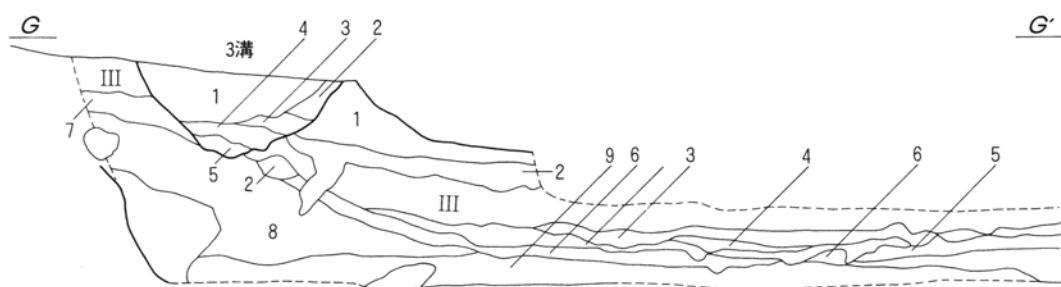


第413図 溝状遺構位置図 (1 : 500) ・ 第2号溝状遺構土層断面図 (1 : 60)



基準線標高値 185.90m

第414図 1区第1号溝状遺構実測図 (平面・1:100) (土層断面・1:60)




基準線標高値 182.50m

第415図 1区低地部・第3号溝状遺構土層断面図 (1:60)

A 基準線標高値 188.00m



B 基準線標高値 188.00m



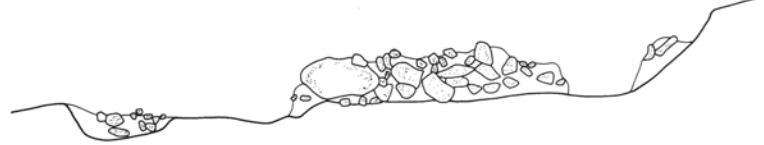
B'

C C'

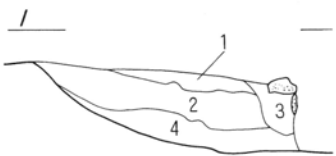


基準線標高値 188.00m

D 基準線標高値 188.00m



D'

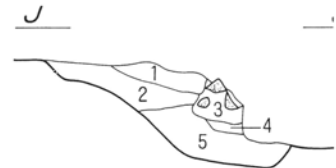


基準線標高値 188.00m

E 基準線標高値 188.00m




E'



基準線標高値 188.00m

F 基準線標高値 187.00m



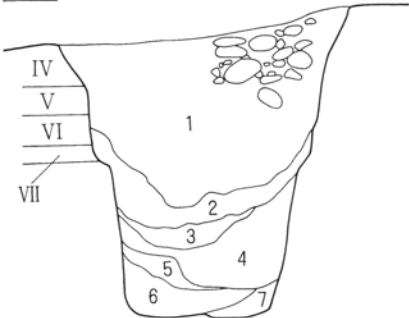
屋敷内北西部石垣



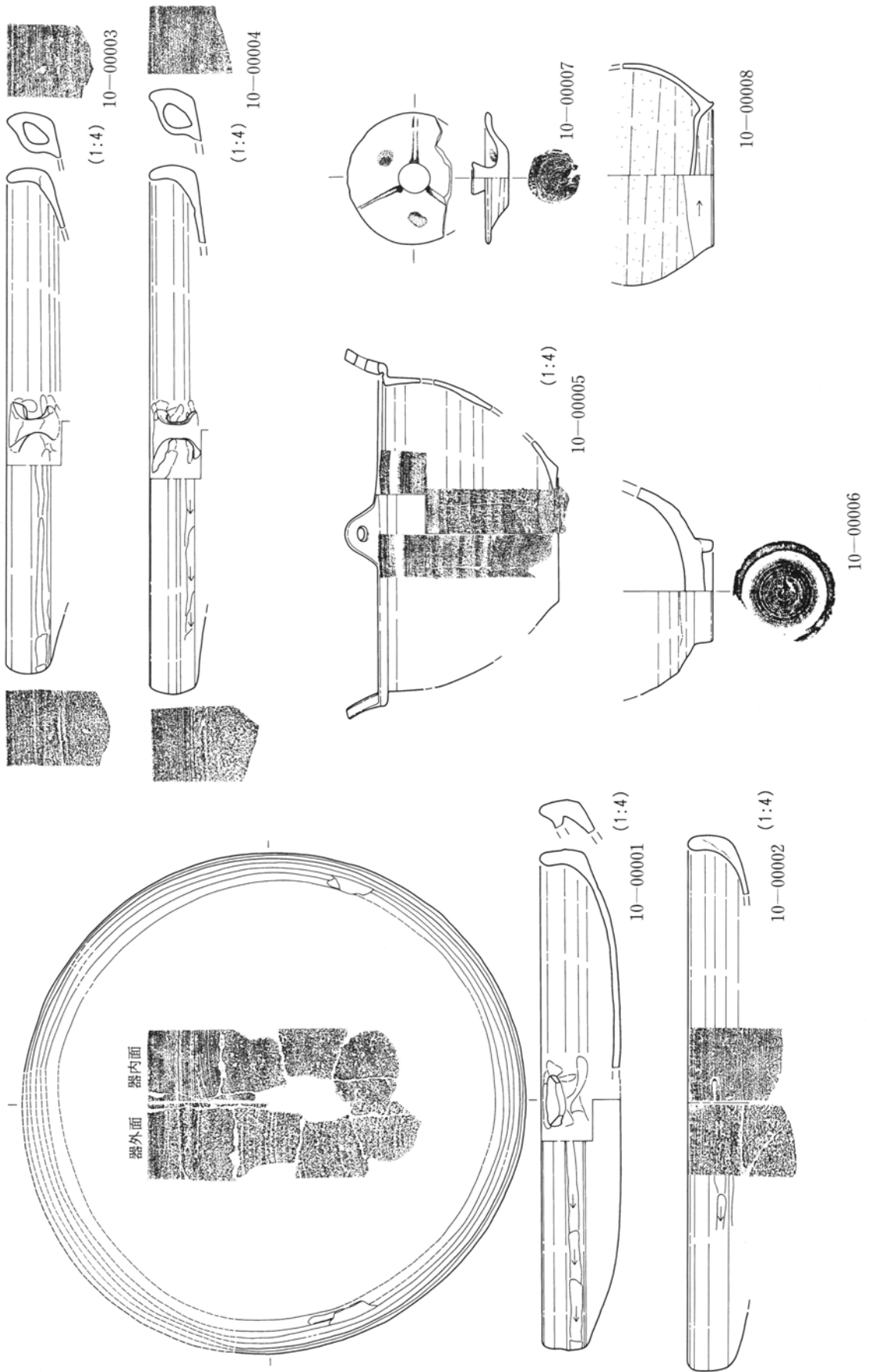
H 基準線標高値 188.00m



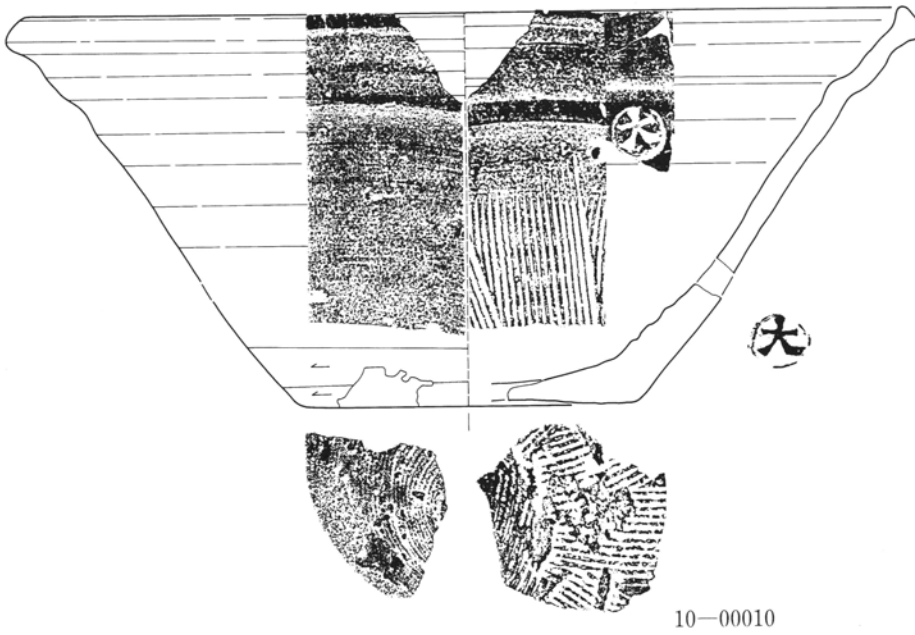
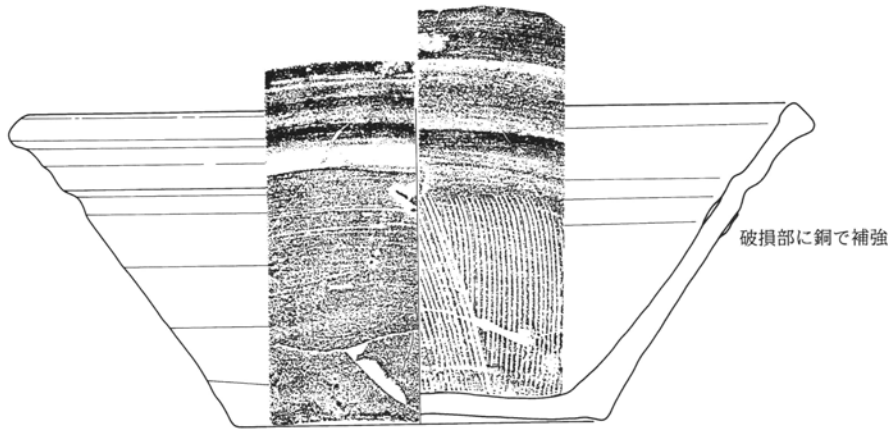
G 基準線標高値 187.00m



第416図 屋敷跡断面図 (1:60)



第417図 屋敷跡出土遺物実測図 (1) (1:3)



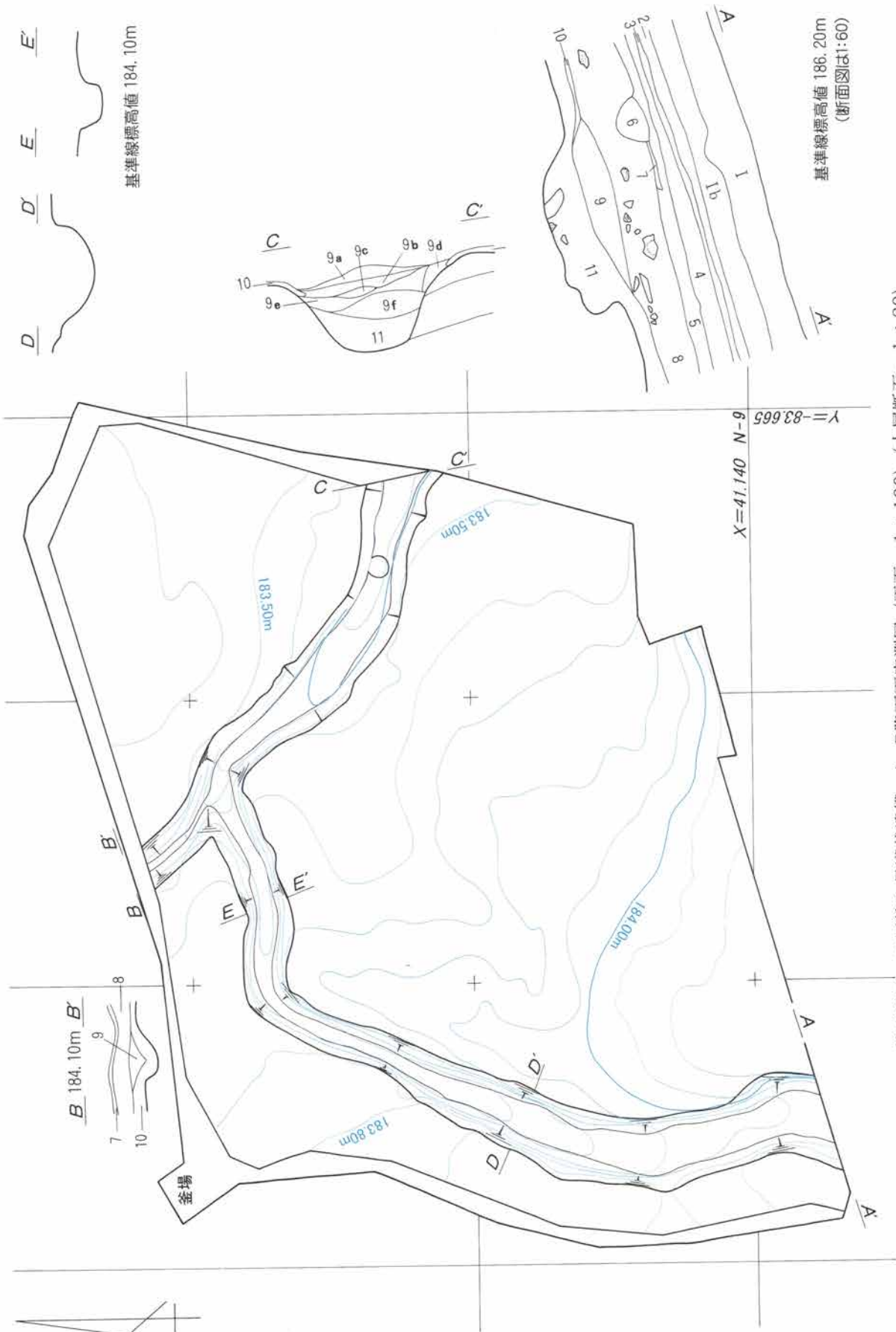
第418図 屋敷跡出土遺物実測図 (2) (1 : 3)

中里見遺跡群

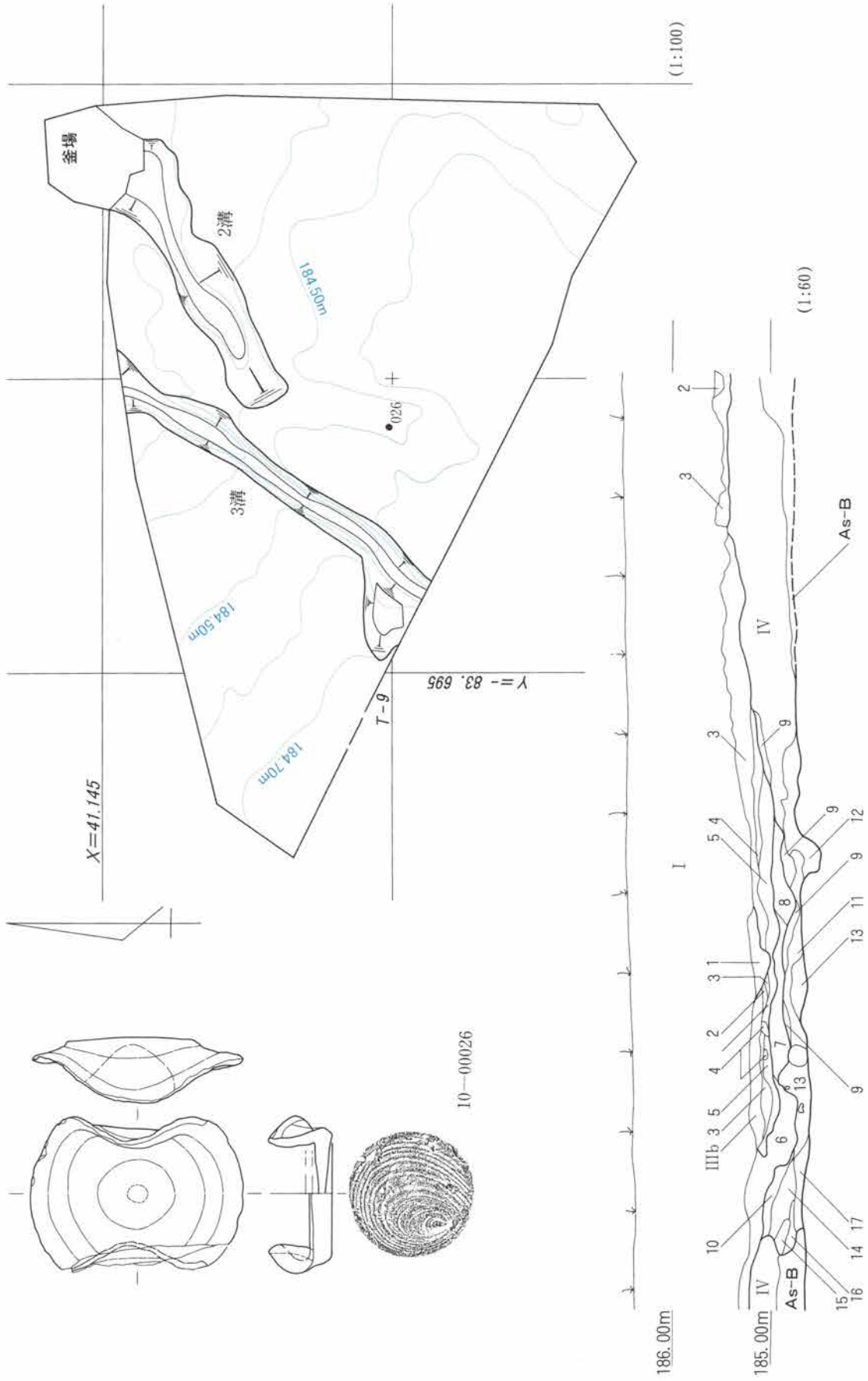


第419図 屋敷跡出土遺物実測図 (3) (1:2) (1:3) (1:5)

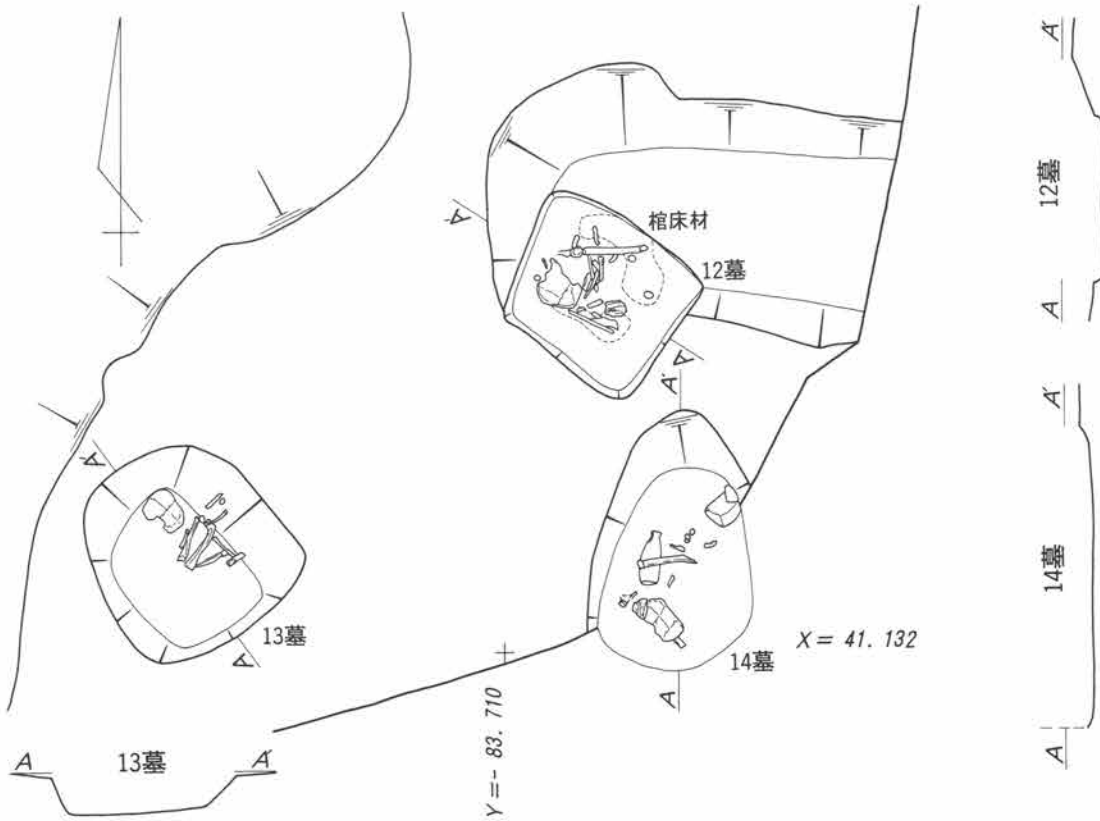
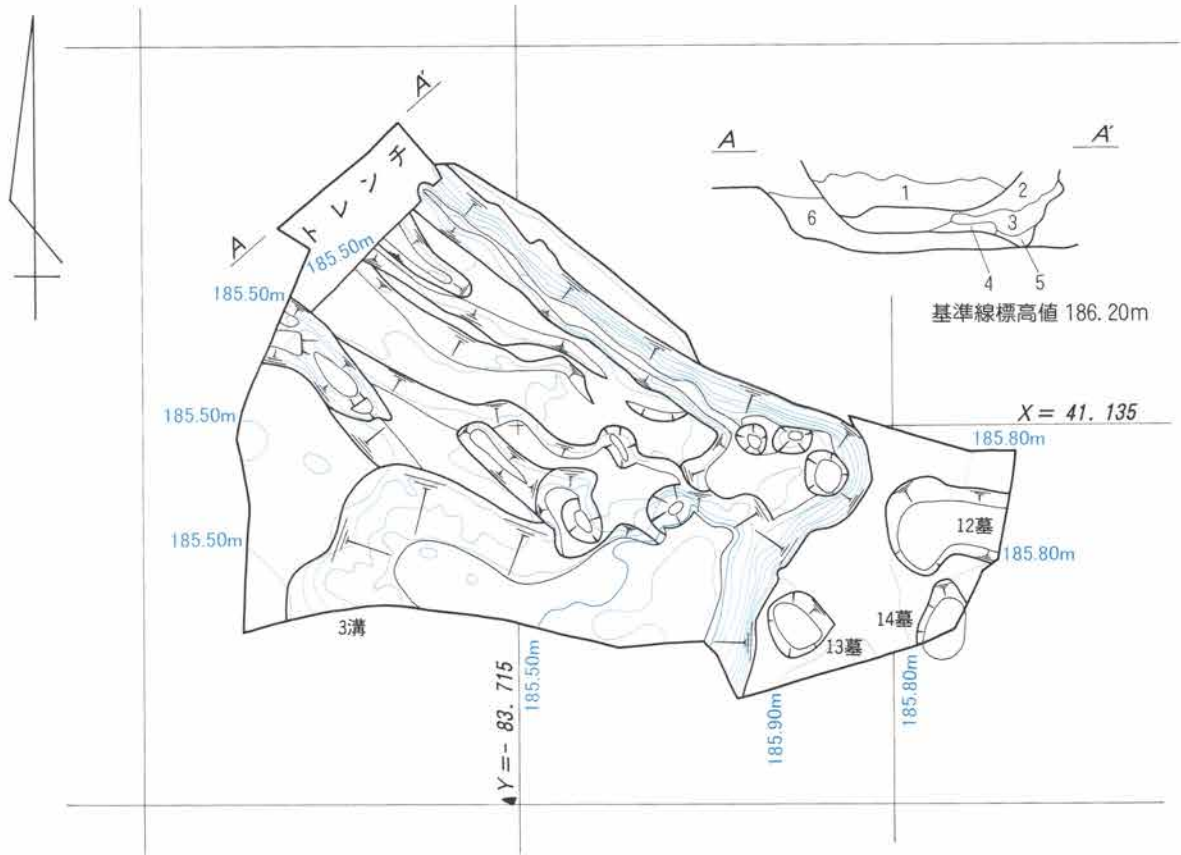




第420図 2区第1号溝状遺構・As-B降下面実測図 (平面・1:100) (土層断面・1:60)

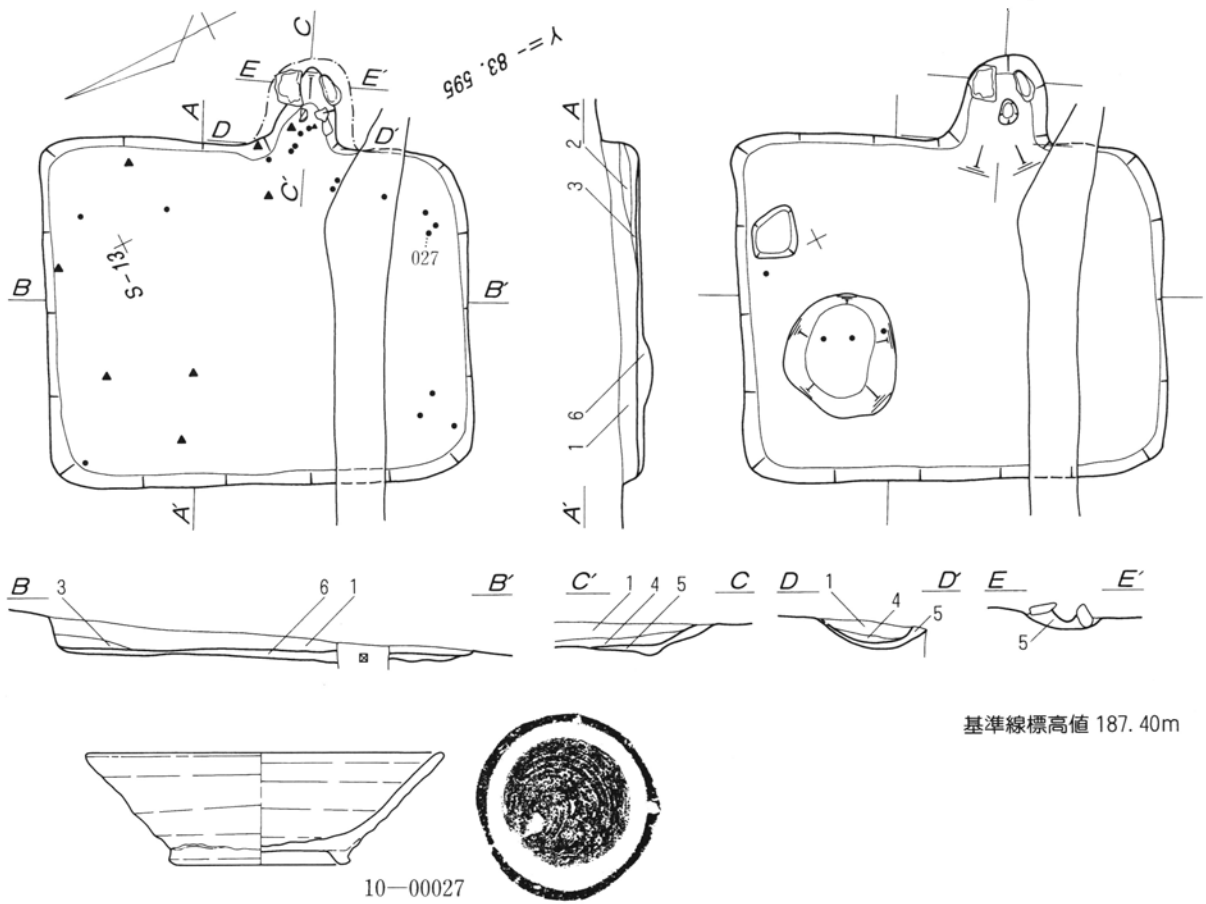


第421图 2区西侧实测图 (1:100) · 南壁土层断面图 (1:60) · 2区第2·3号溝状遺構出土遺物实测图 (1:3)

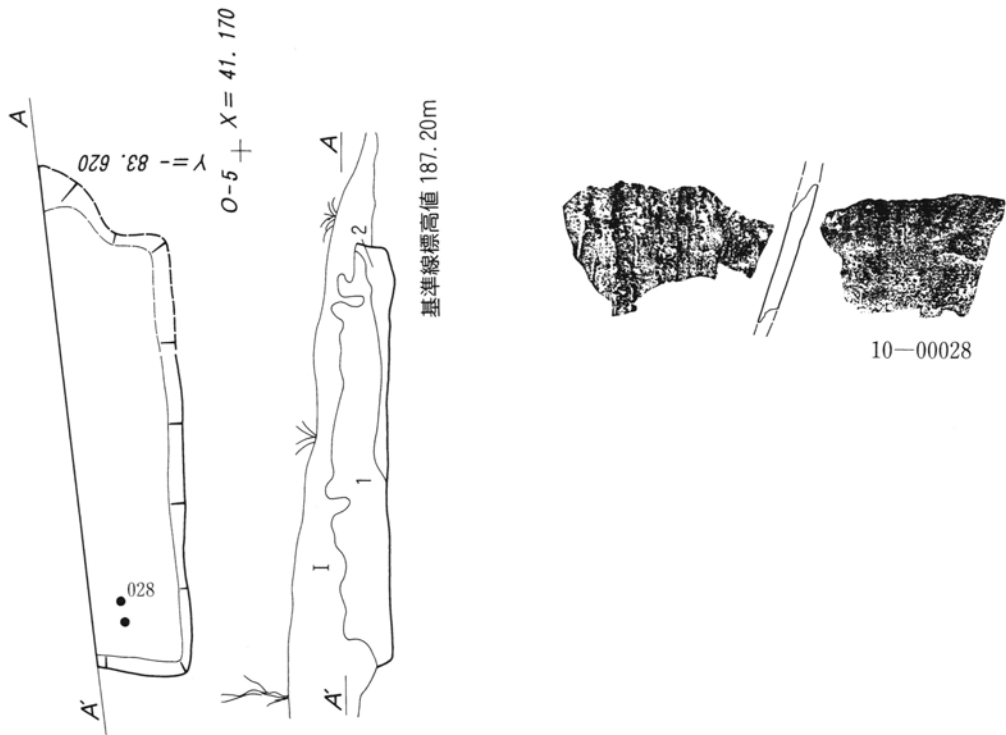


第422図 第6号溝状遺構実測図 (1:100) ・第12~14号土壇墓実測図 (1:30)

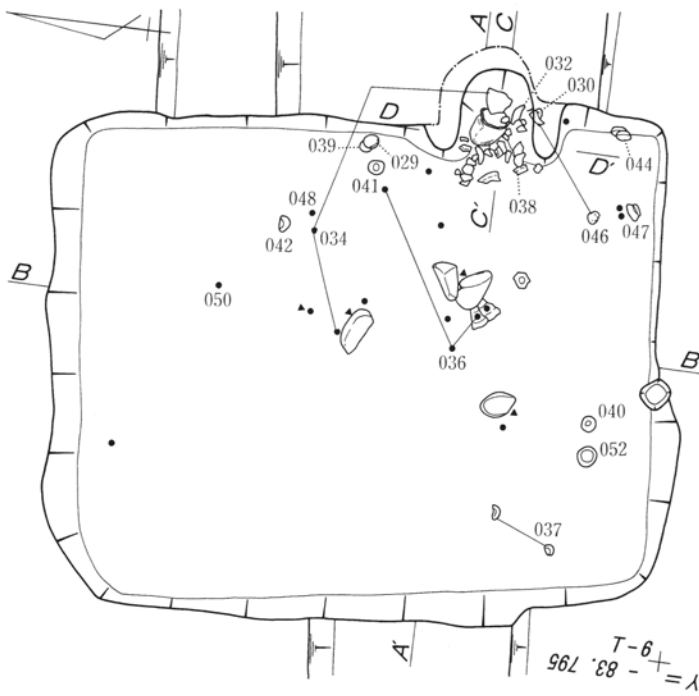
中里見遺跡群



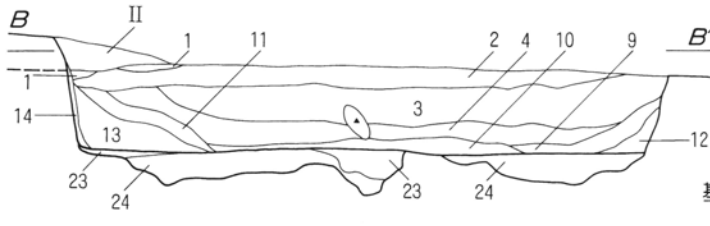
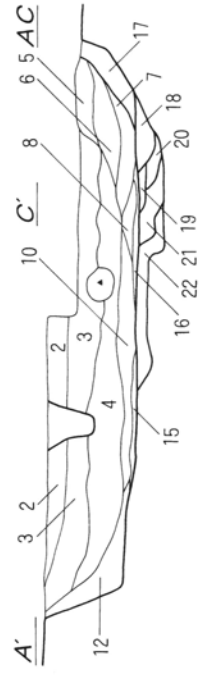
第423図 第1号住居跡 (1 : 60) ・出土遺物実測図 (1 : 3)



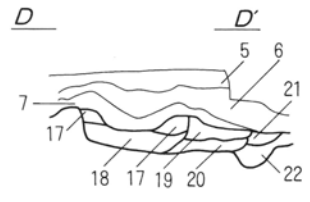
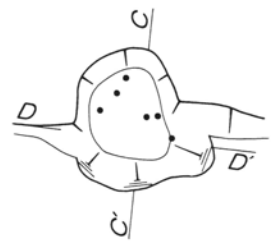
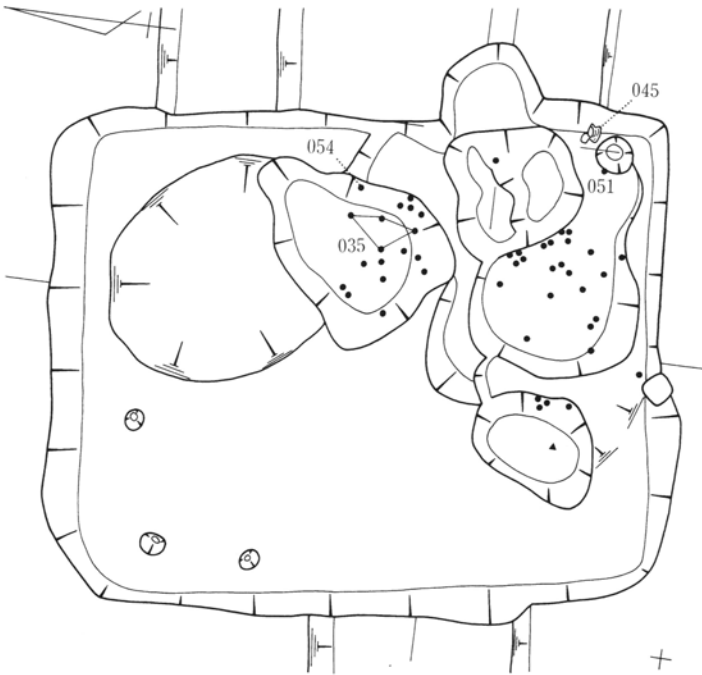
第424図 第2号住居跡 (1 : 60) ・出土遺物実測図 (1 : 3)



$X = 41.125$

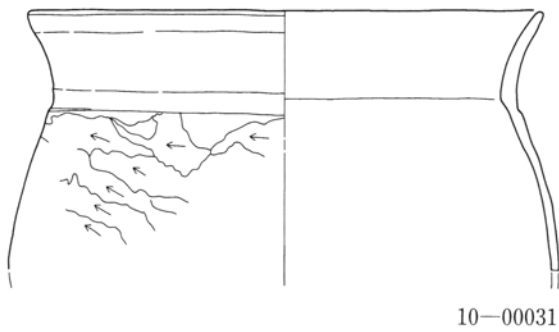
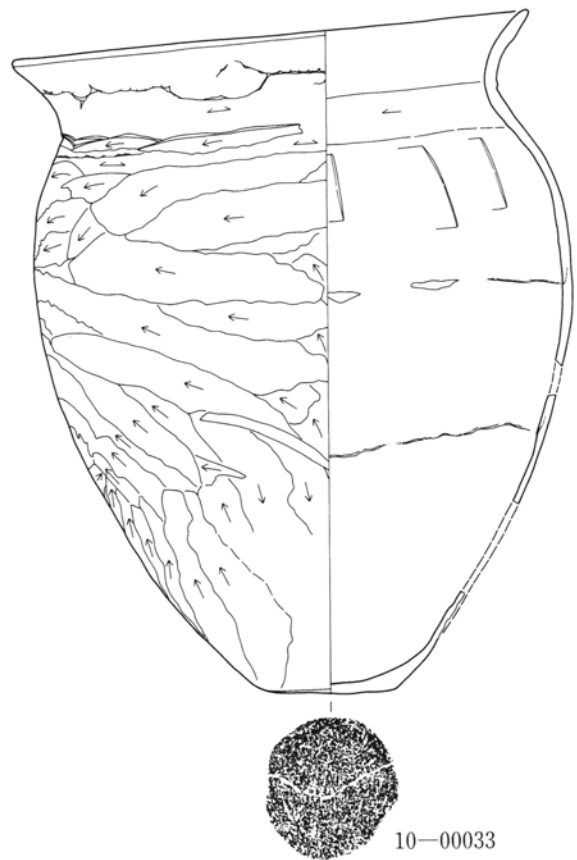
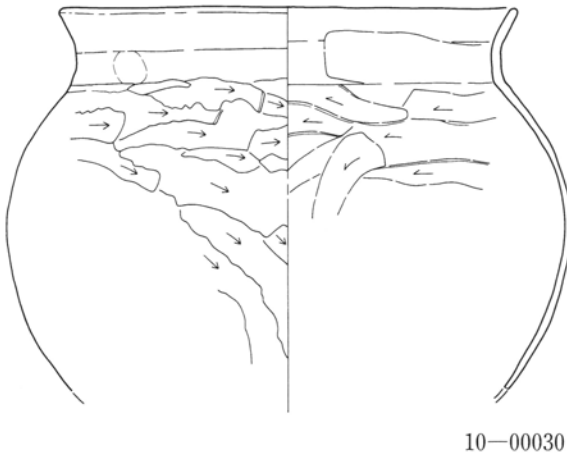
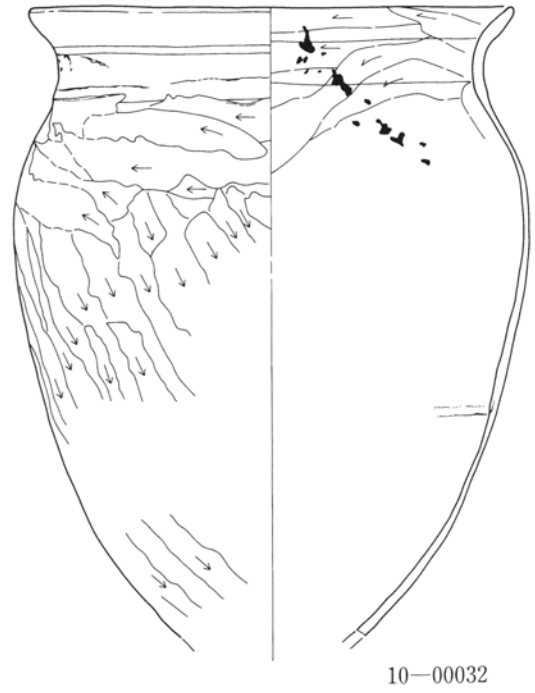
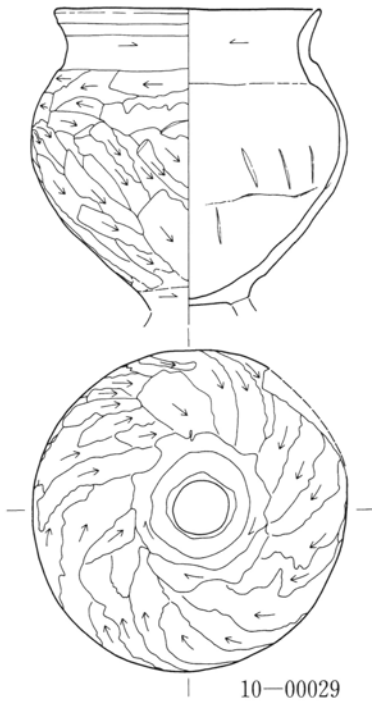


基準線標高値 192.00m

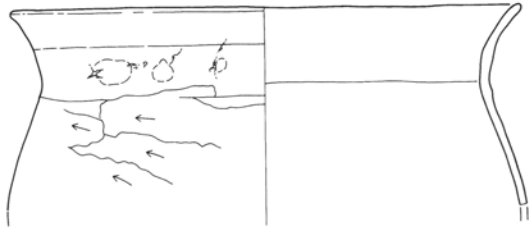


基準線標高値 191.70m


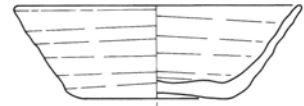
第425図 第3号住居跡実測図 (1 : 60)



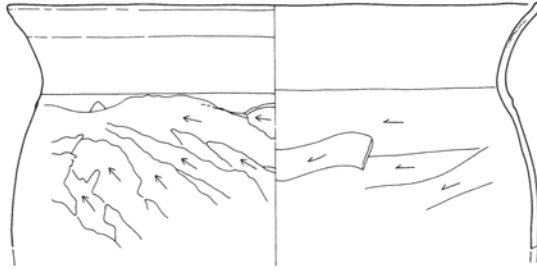
第426図 第3号住居跡出土遺物実測図(1) (1:3)




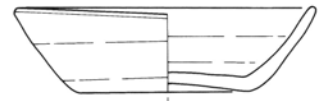
10-00034



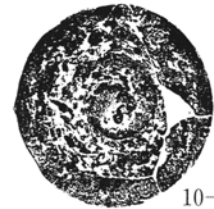
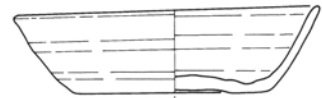
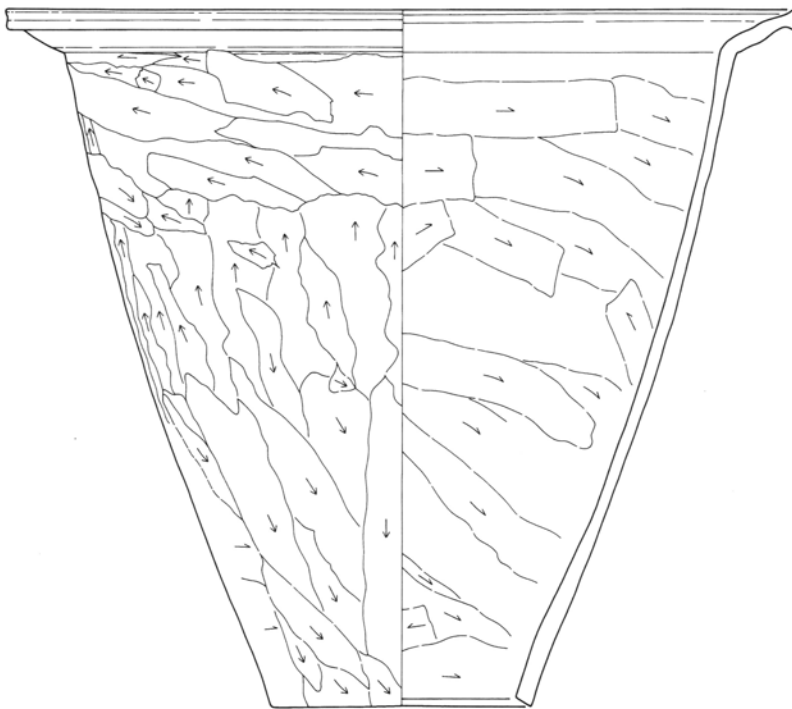
10-00037



10-00035




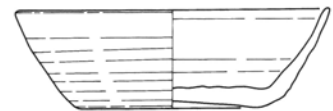
10-00038



10-00039



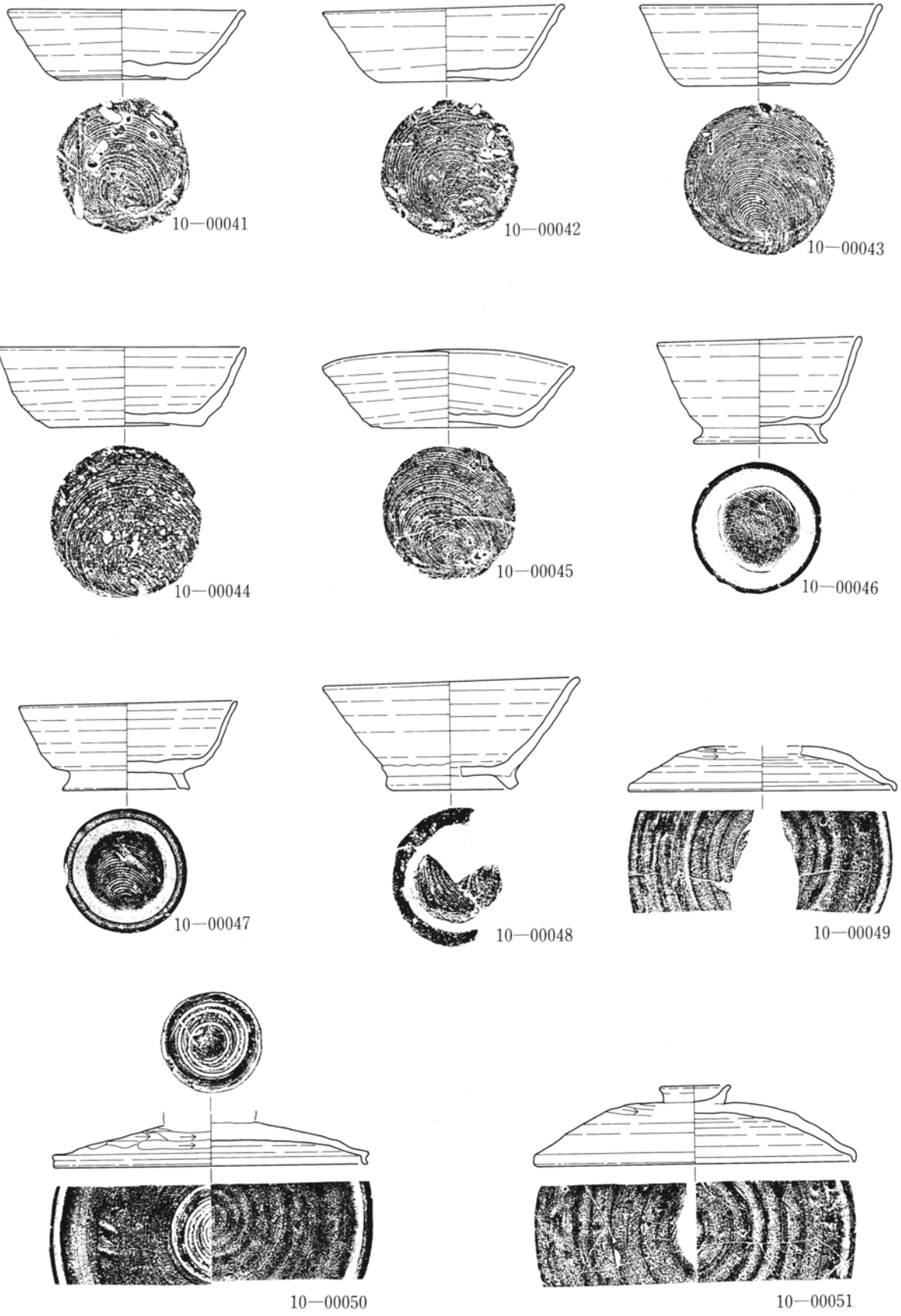
10-00036



10-00040

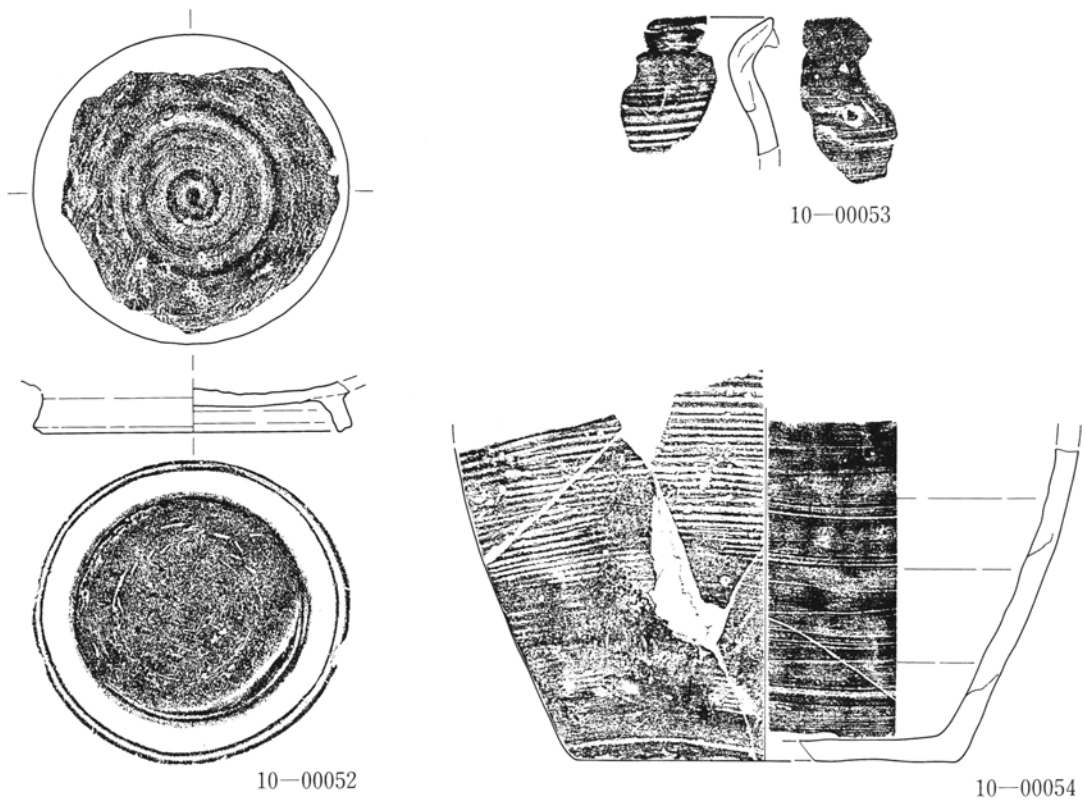
第427図 第3号住居跡出土遺物実測図(2)(1:3)

中里見遺跡群

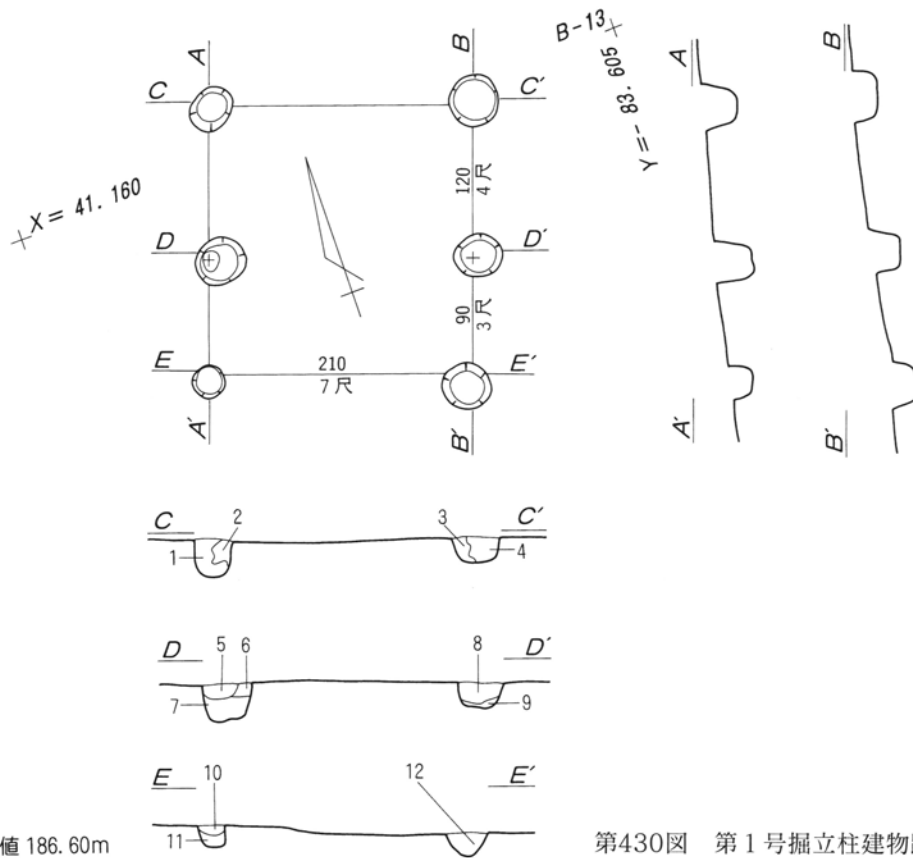


第428図 第3号住居跡出土遺物実測図 (3) (1 : 3)



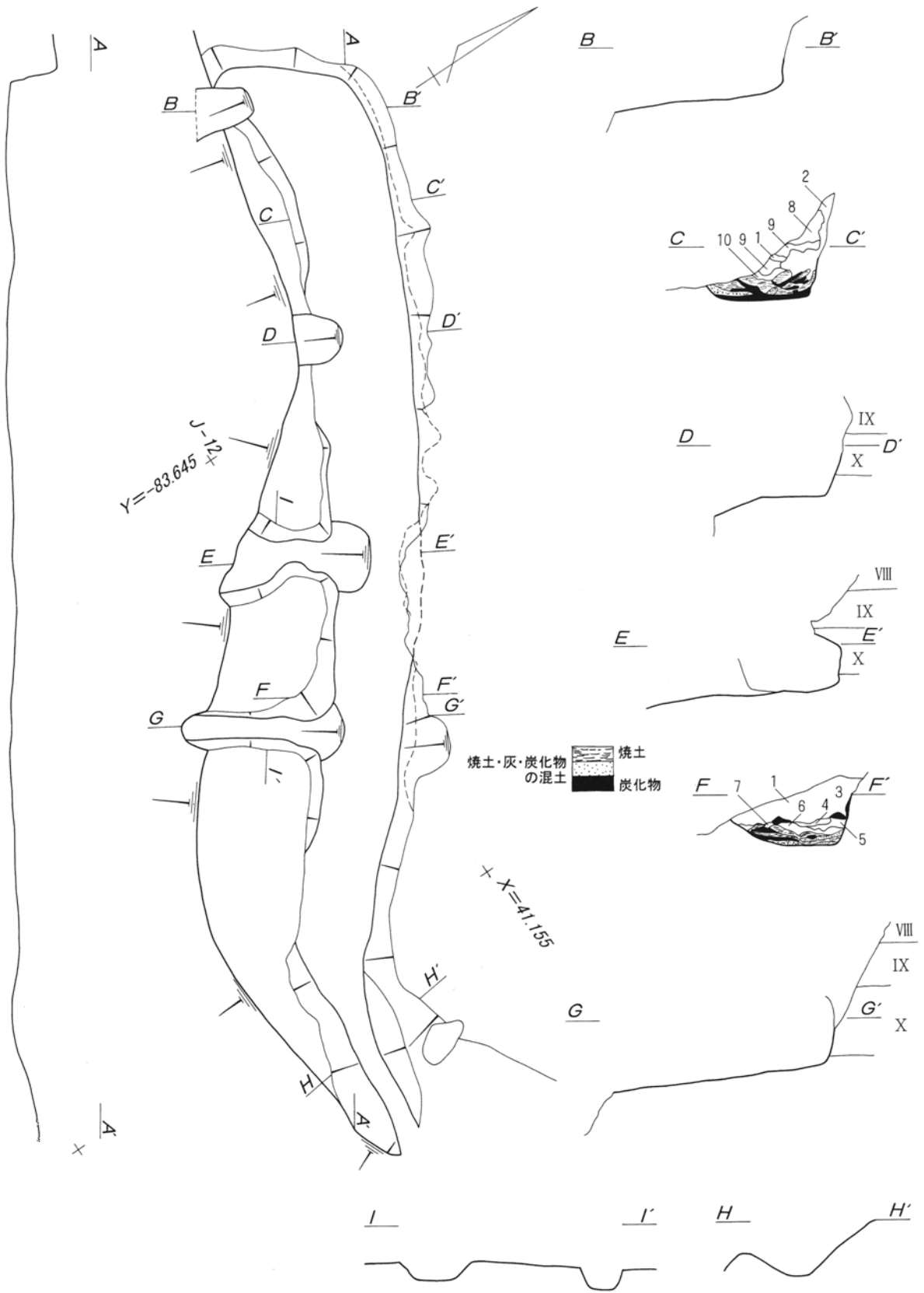


第429図 第3号住居跡出土遺物実測図(4) (1:3)

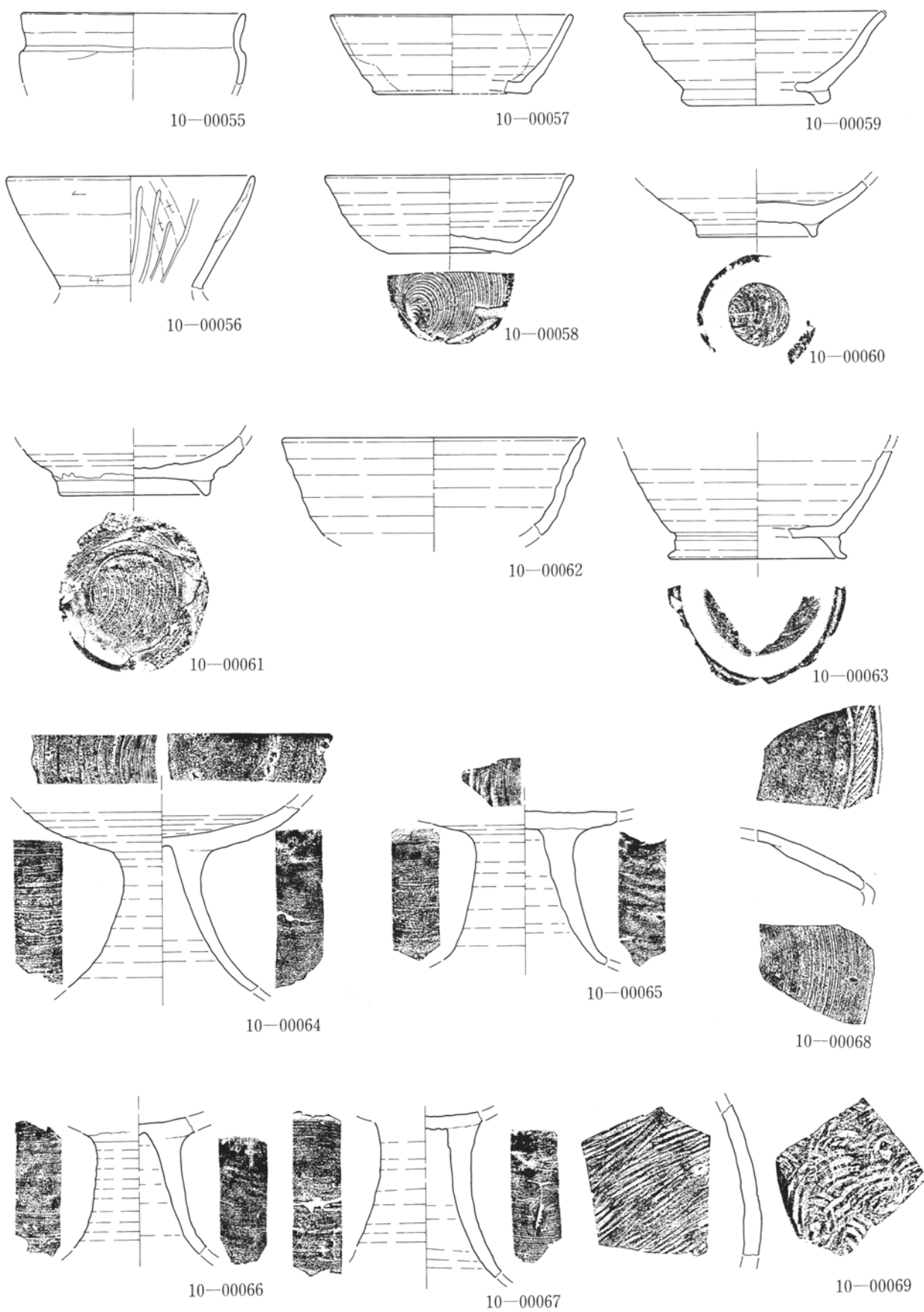


基準線標高値 186.60m

第430図 第1号掘立柱建物跡 (1:60)

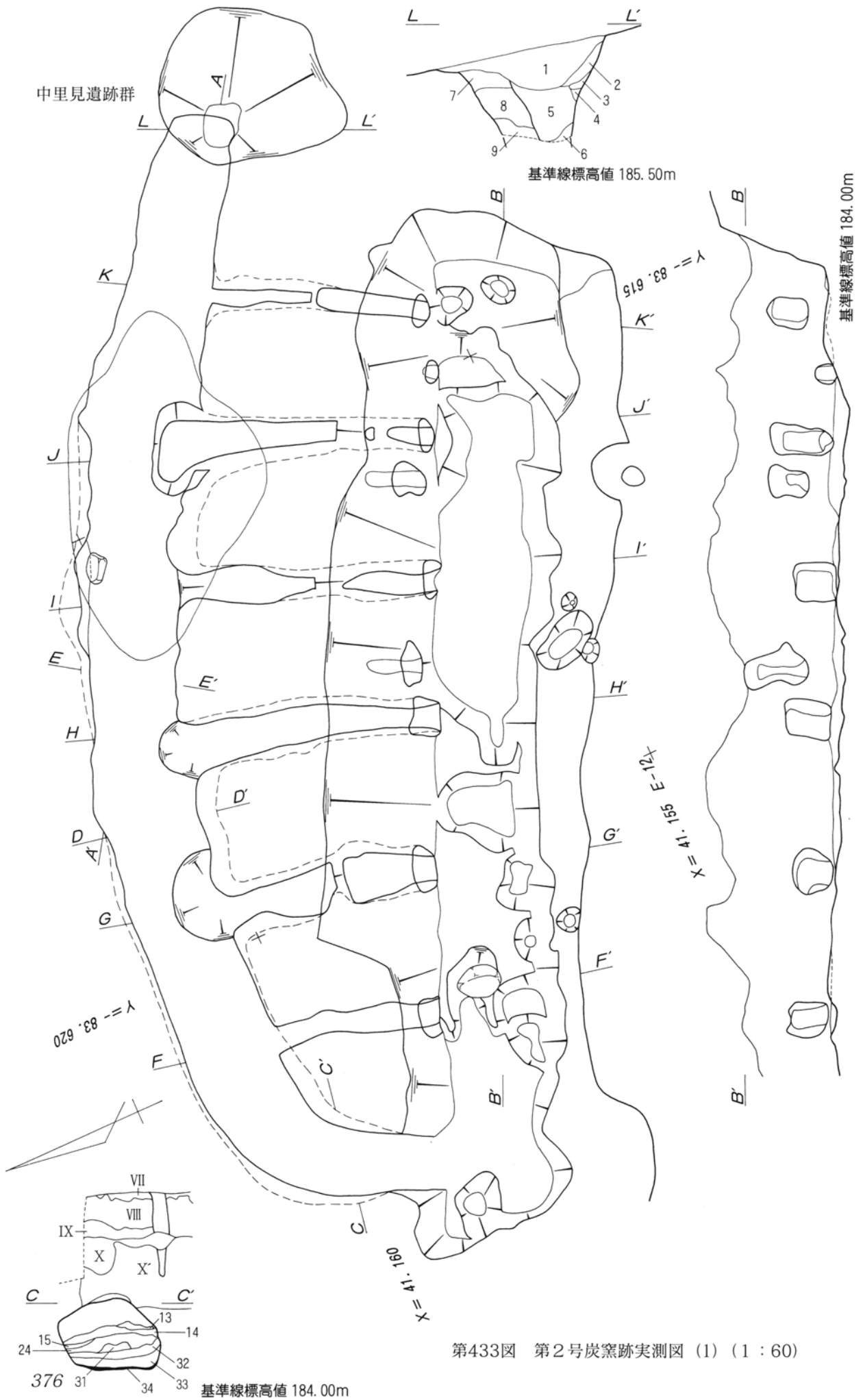


第431図 第1号炭窯跡実測図 (1:60)



第432図 第2号炭窯跡前庭部出土遺物実測図 (21) (1 : 3)

中里見遺跡群

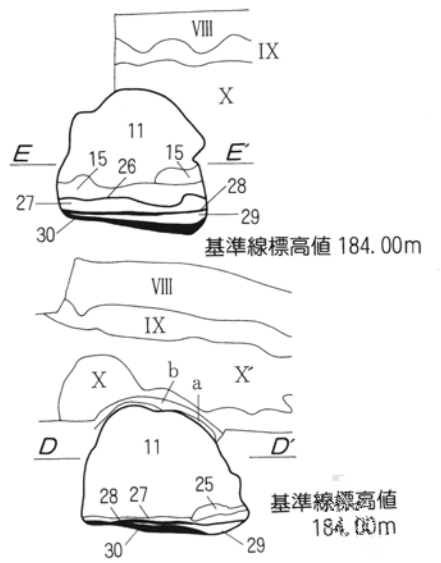
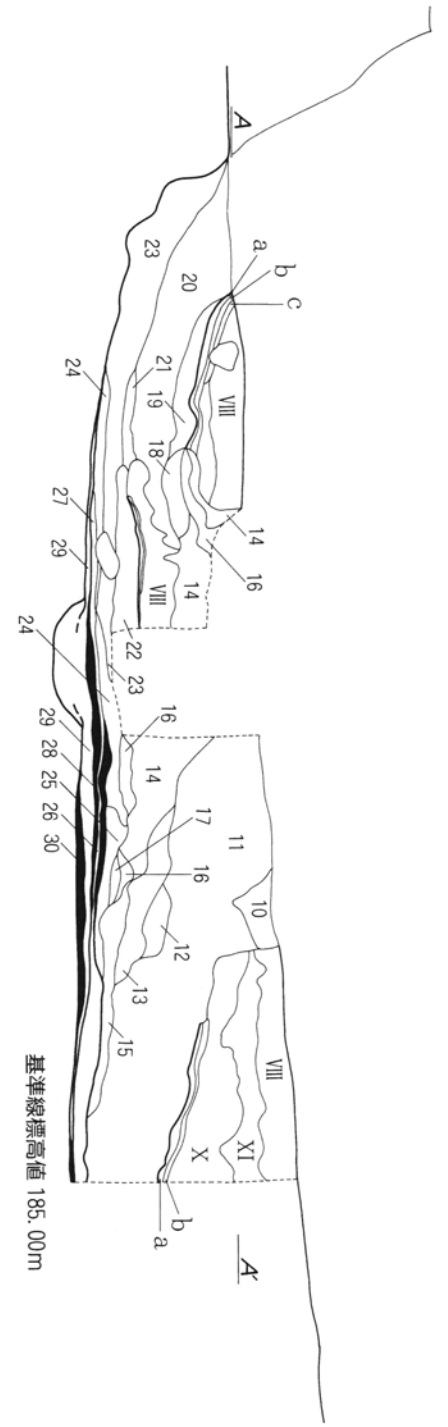
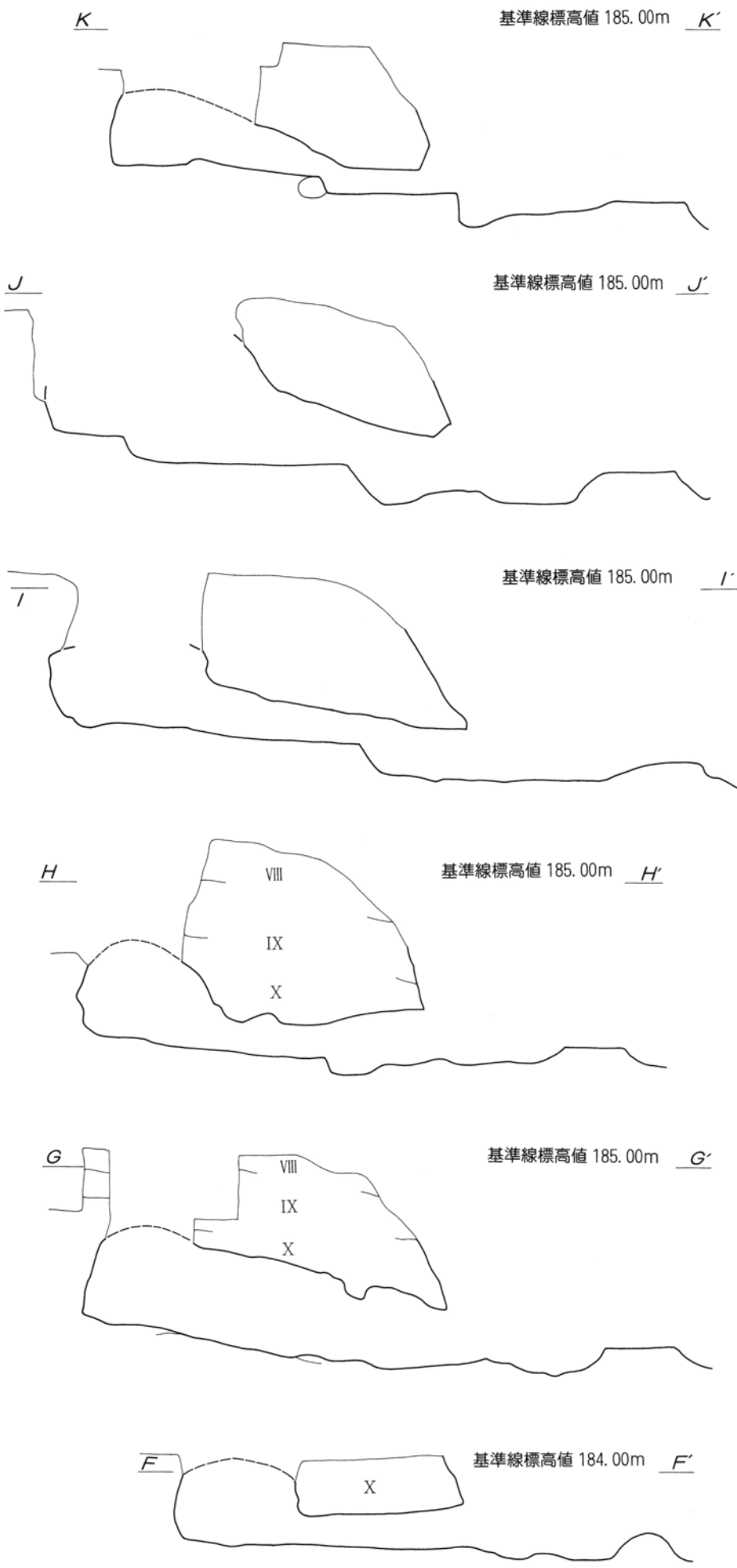


基準線標高値 185.50m

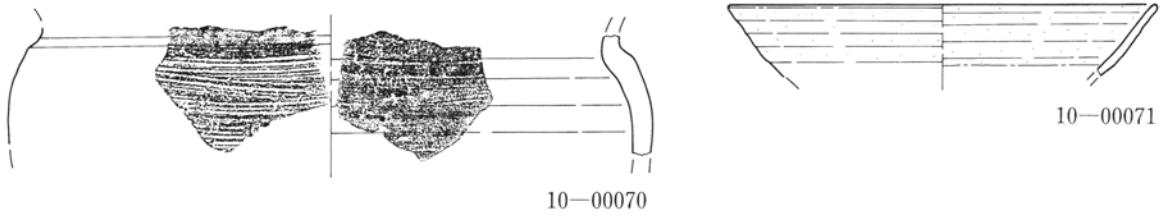
基準線標高値 184.00m

基準線標高値 184.00m

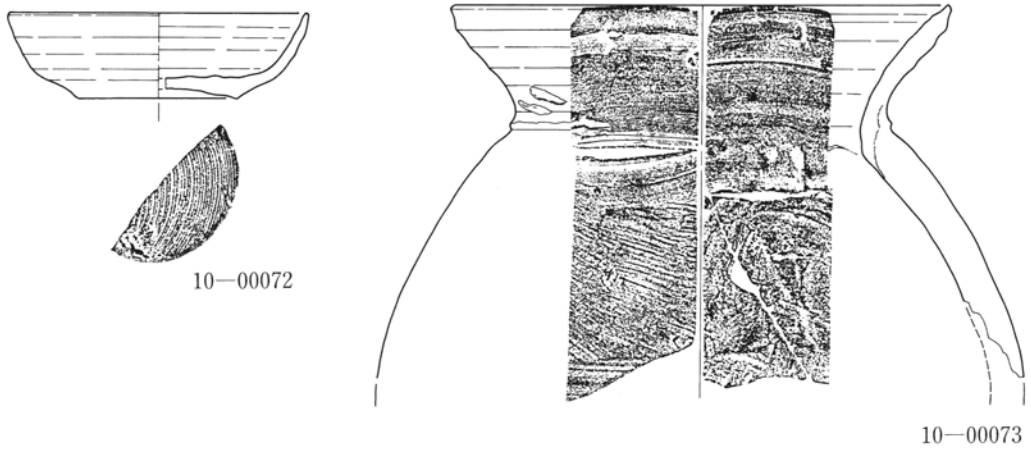
第433図 第2号炭窯跡実測図 (1) (1 : 60)



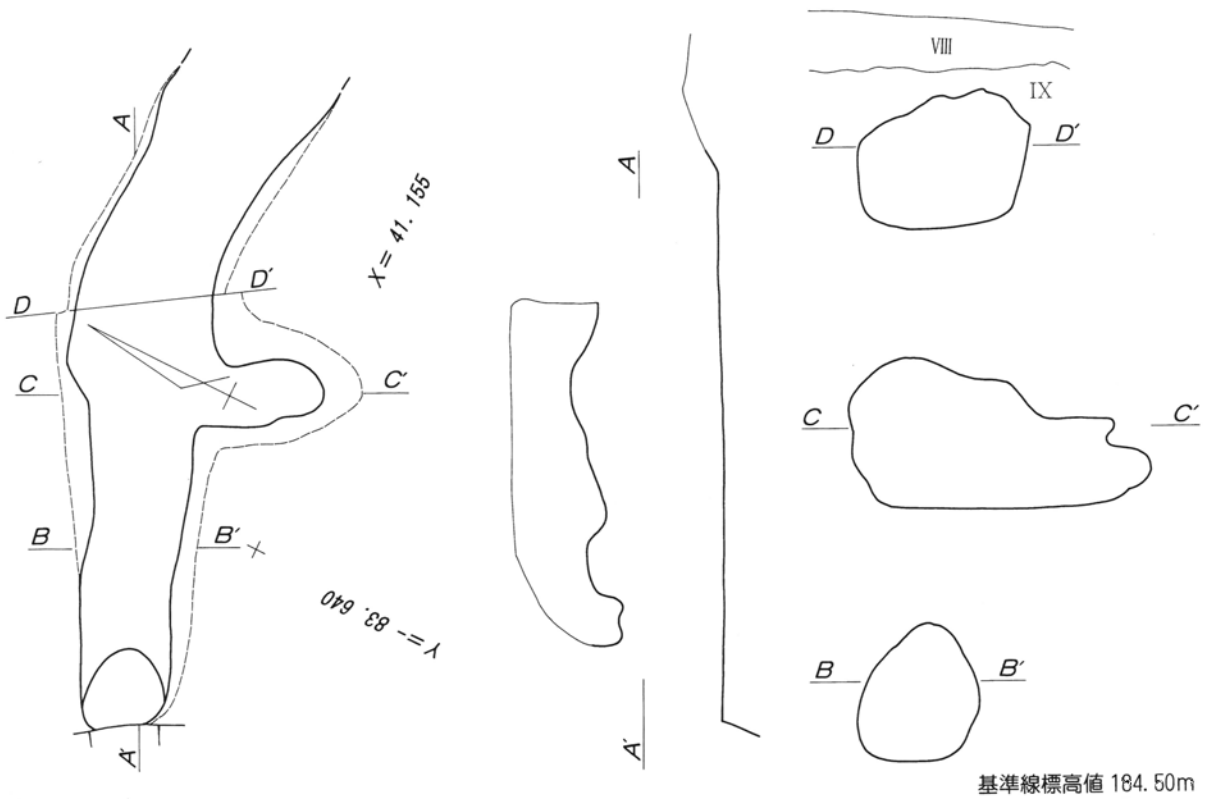
第434図 第2号炭窯跡実測図 (2) (1 : 60)



第435図 第2号炭窯跡前庭部出土遺物実測図(2)(1:3)

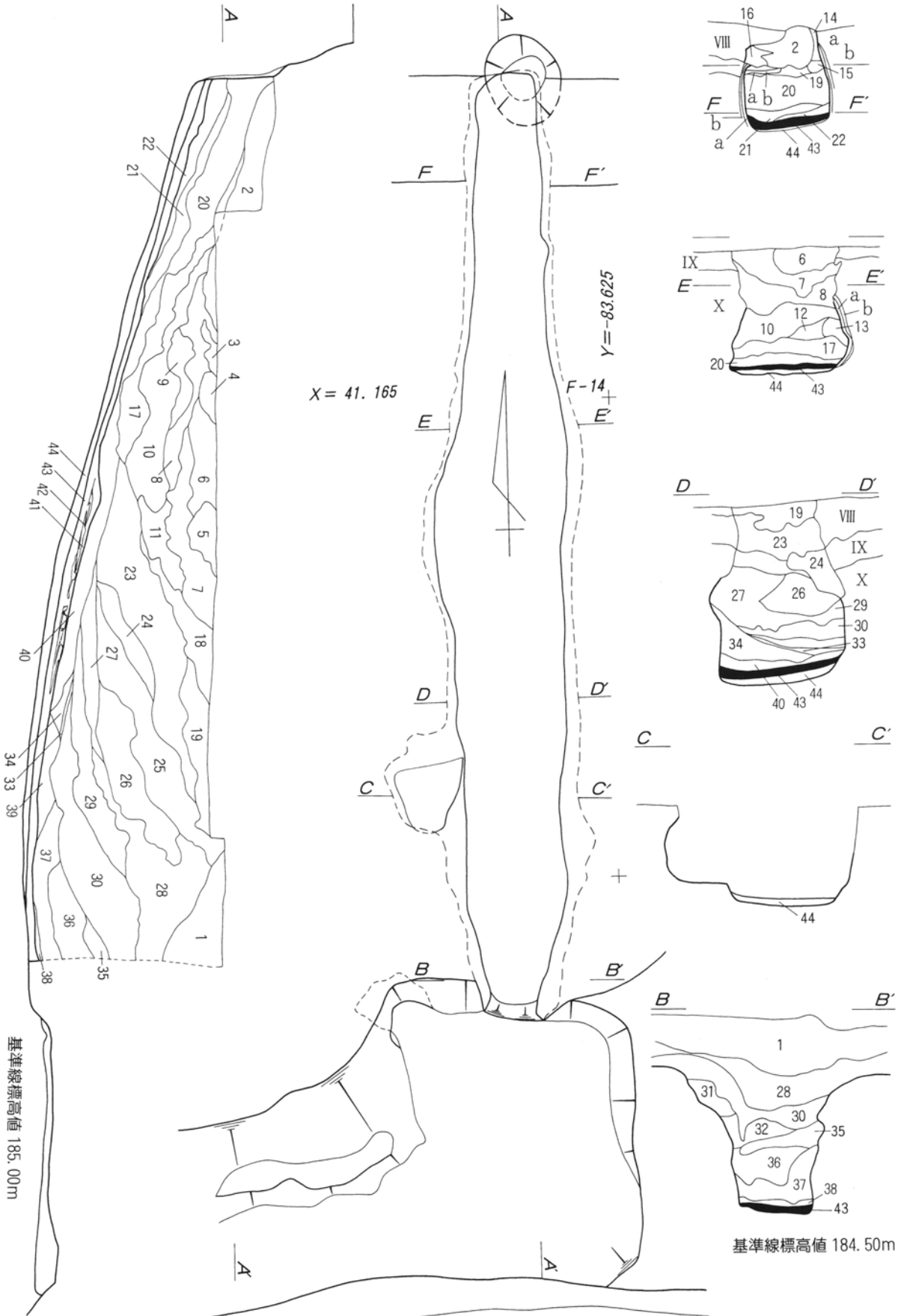


第436図 第2号炭窯跡窯体部被覆土出土遺物実測図(1:3)

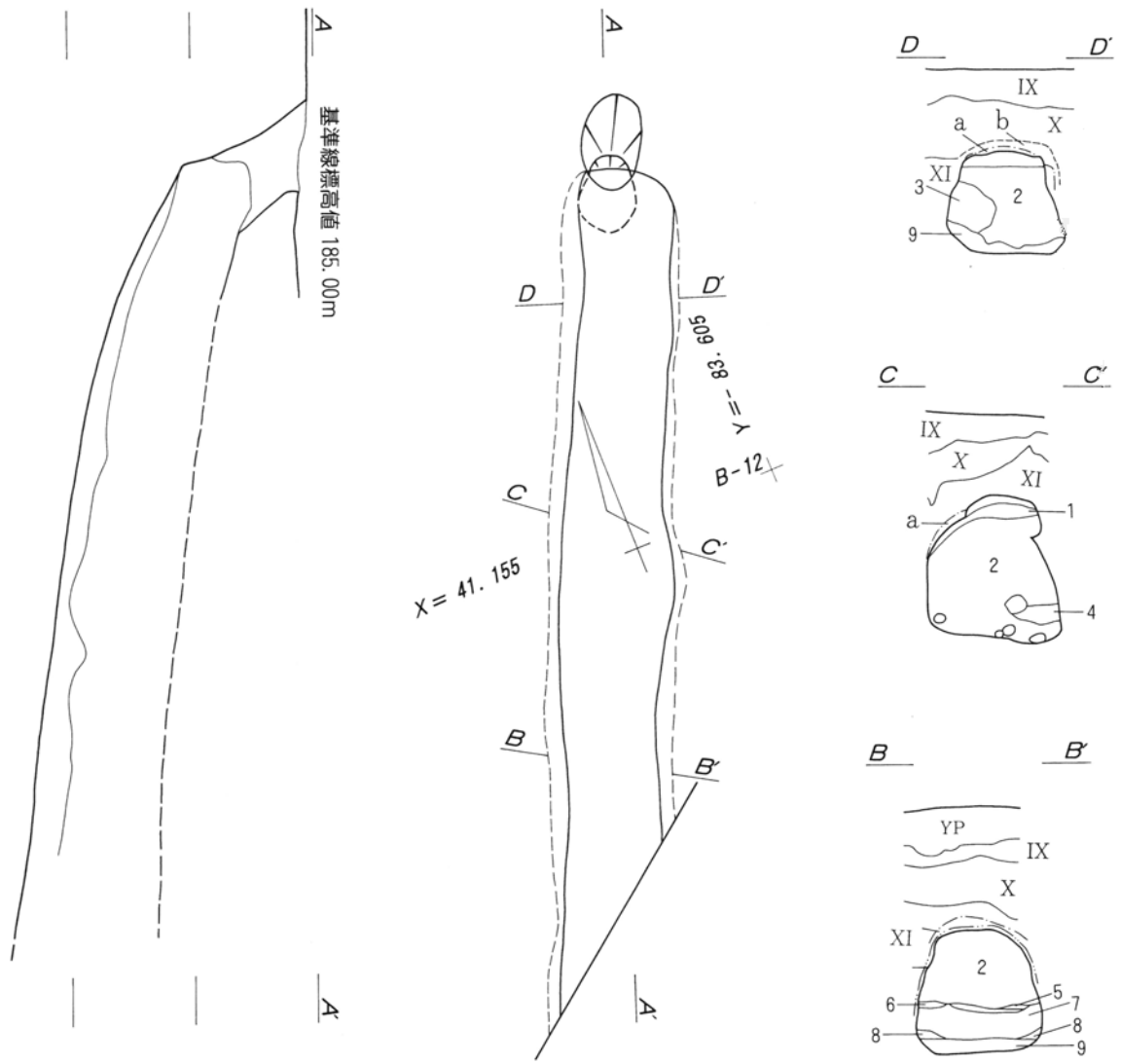


第437図 第3号炭窯跡実測図(1:60)

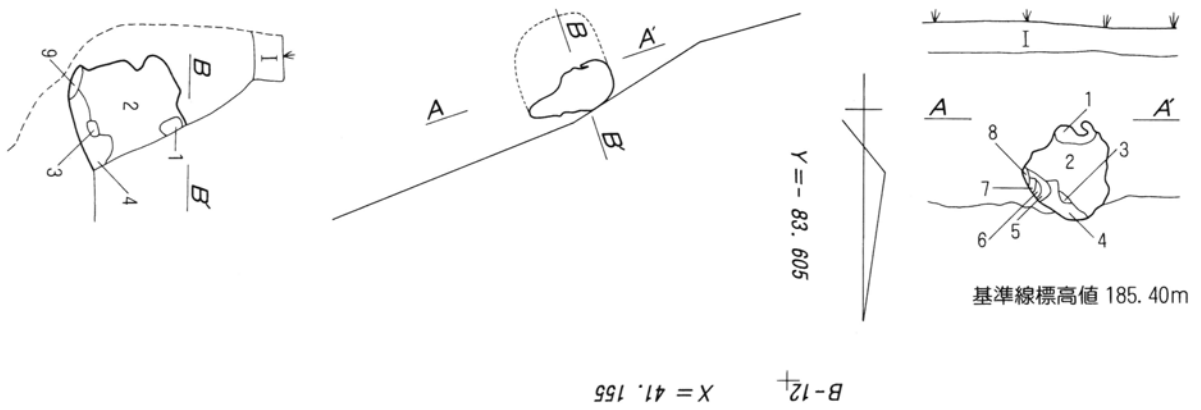
中里見井ノ下遺跡



第438図 第4号炭窯跡 (1:60)

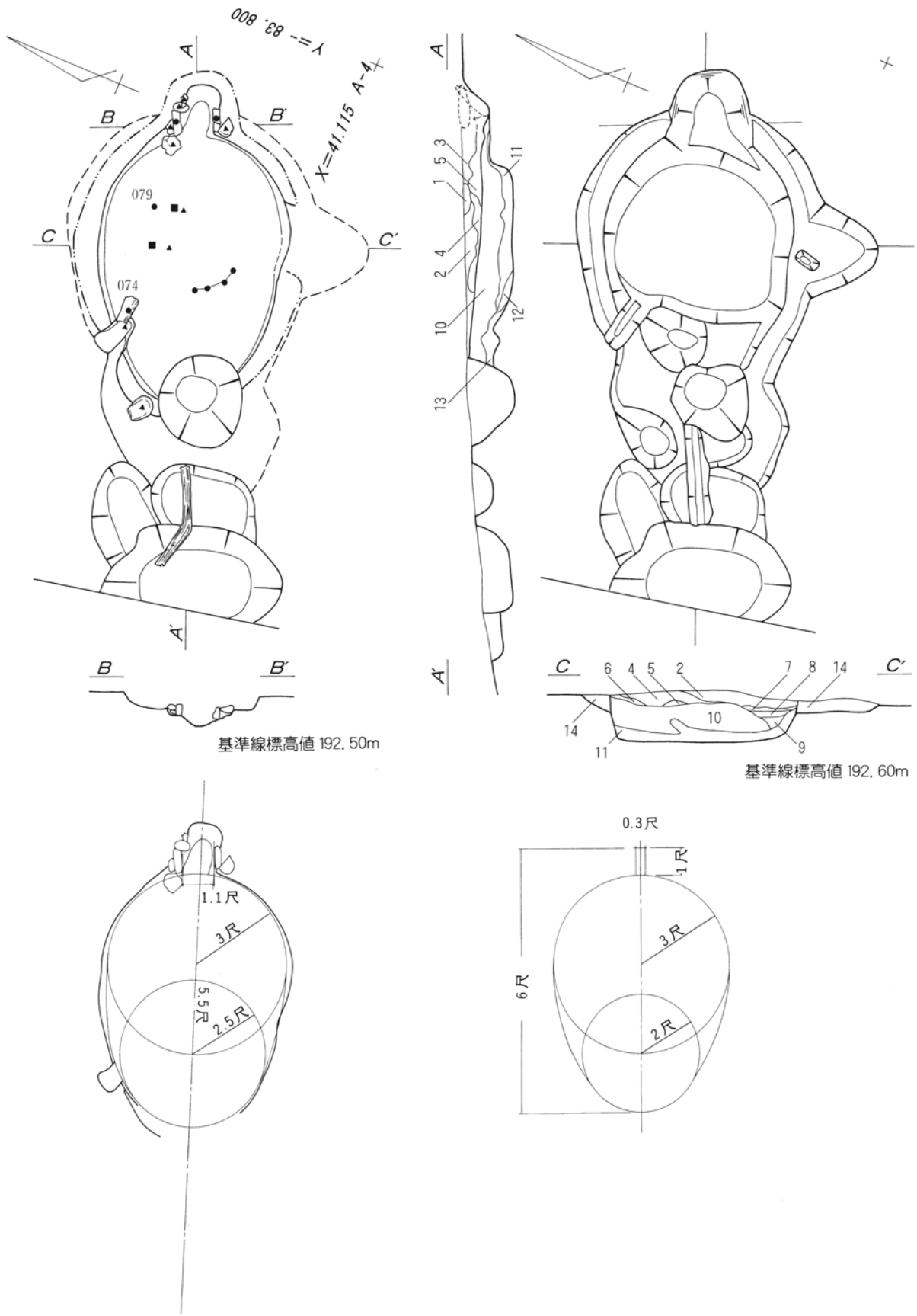


第439図 第6号炭窯跡 (1 : 60)

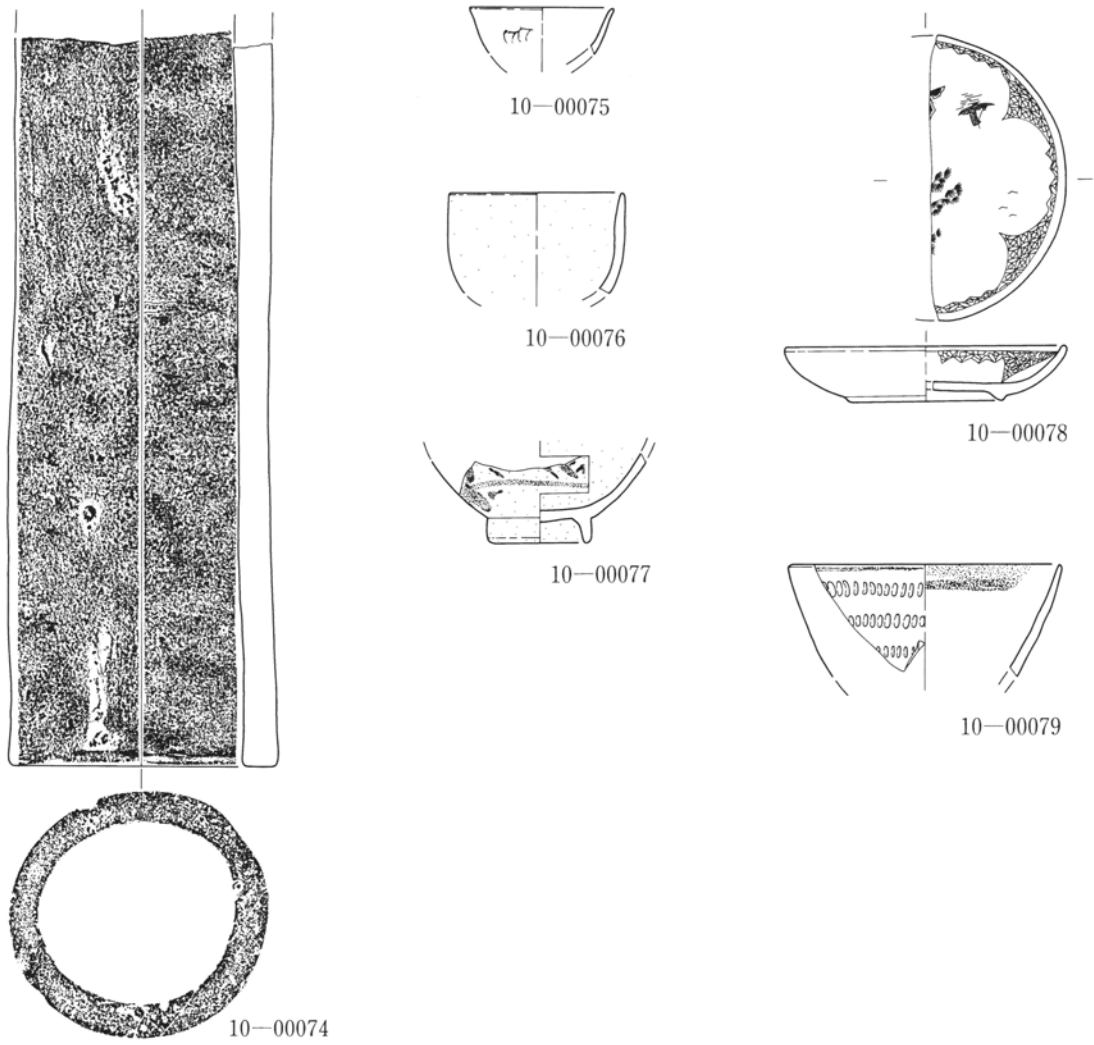


第440図 第7号炭窯跡 (1 : 60)

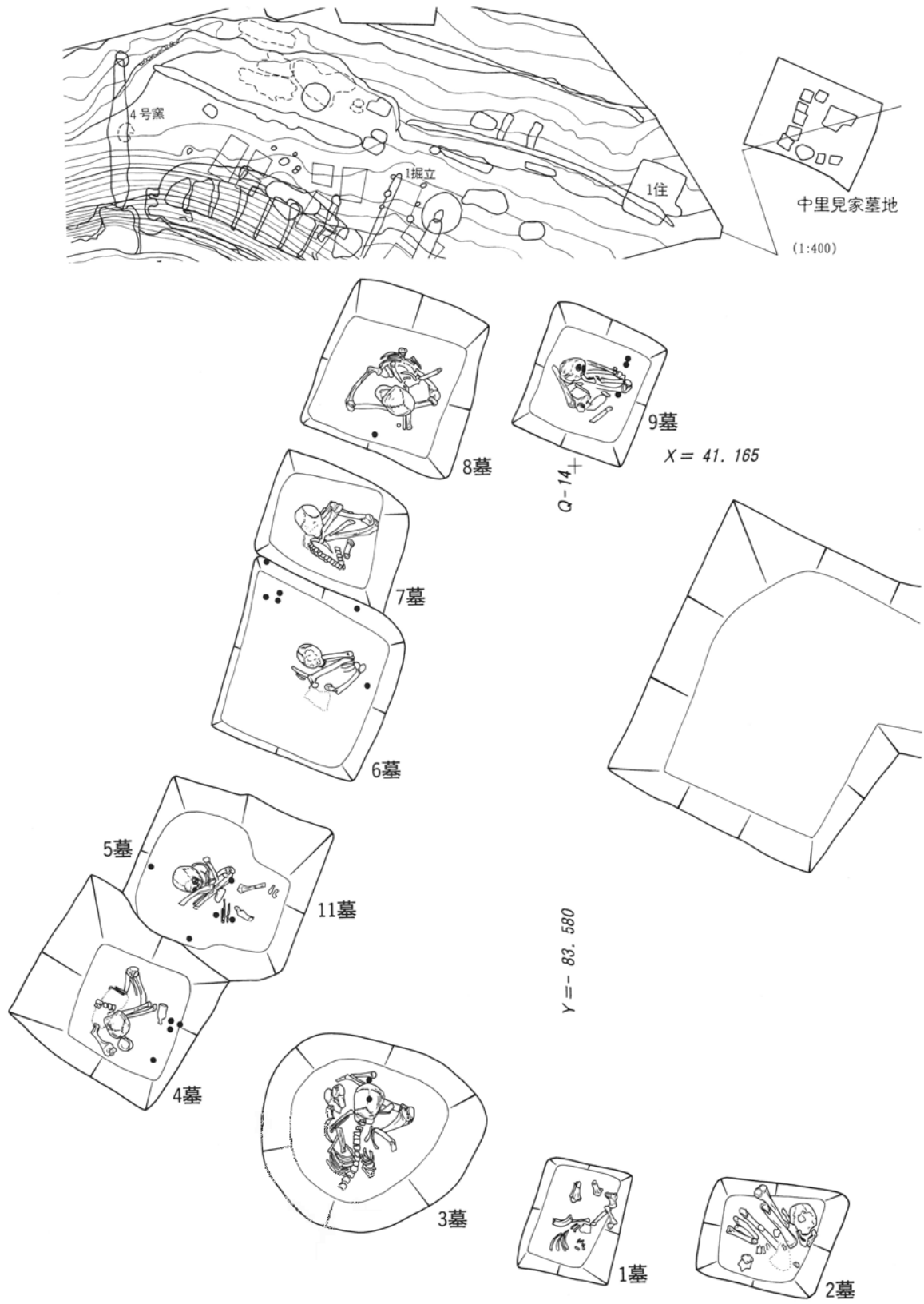




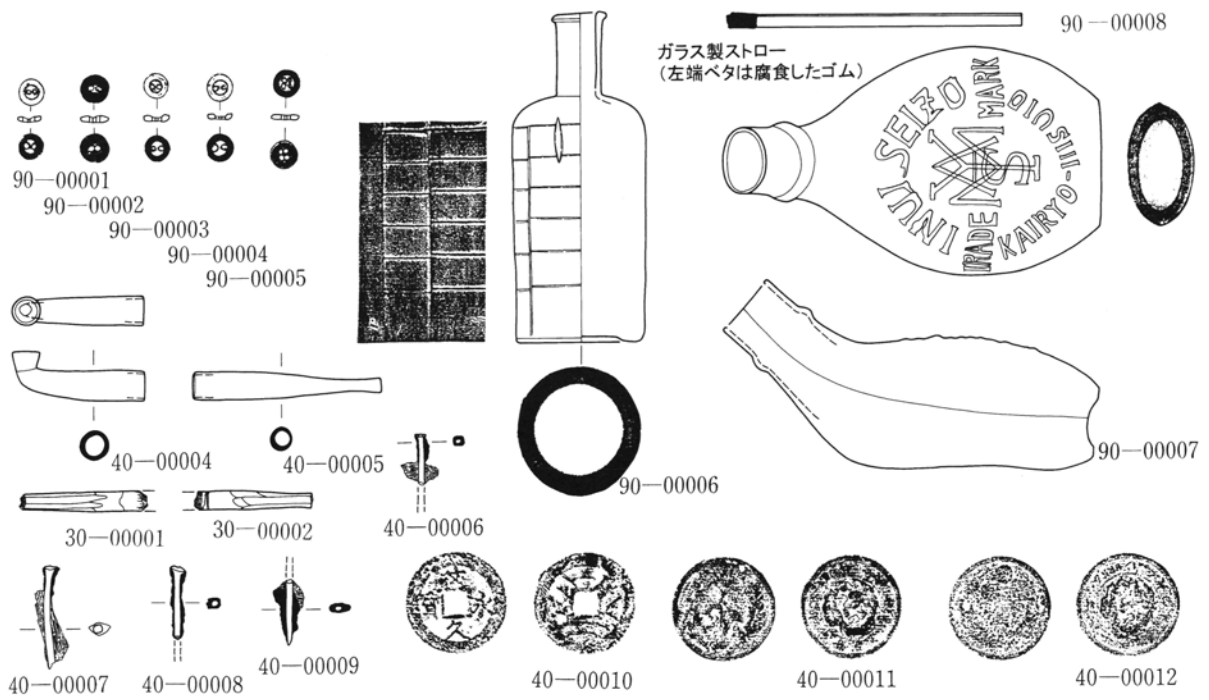
第441図 第8号炭窯跡 (1:60)



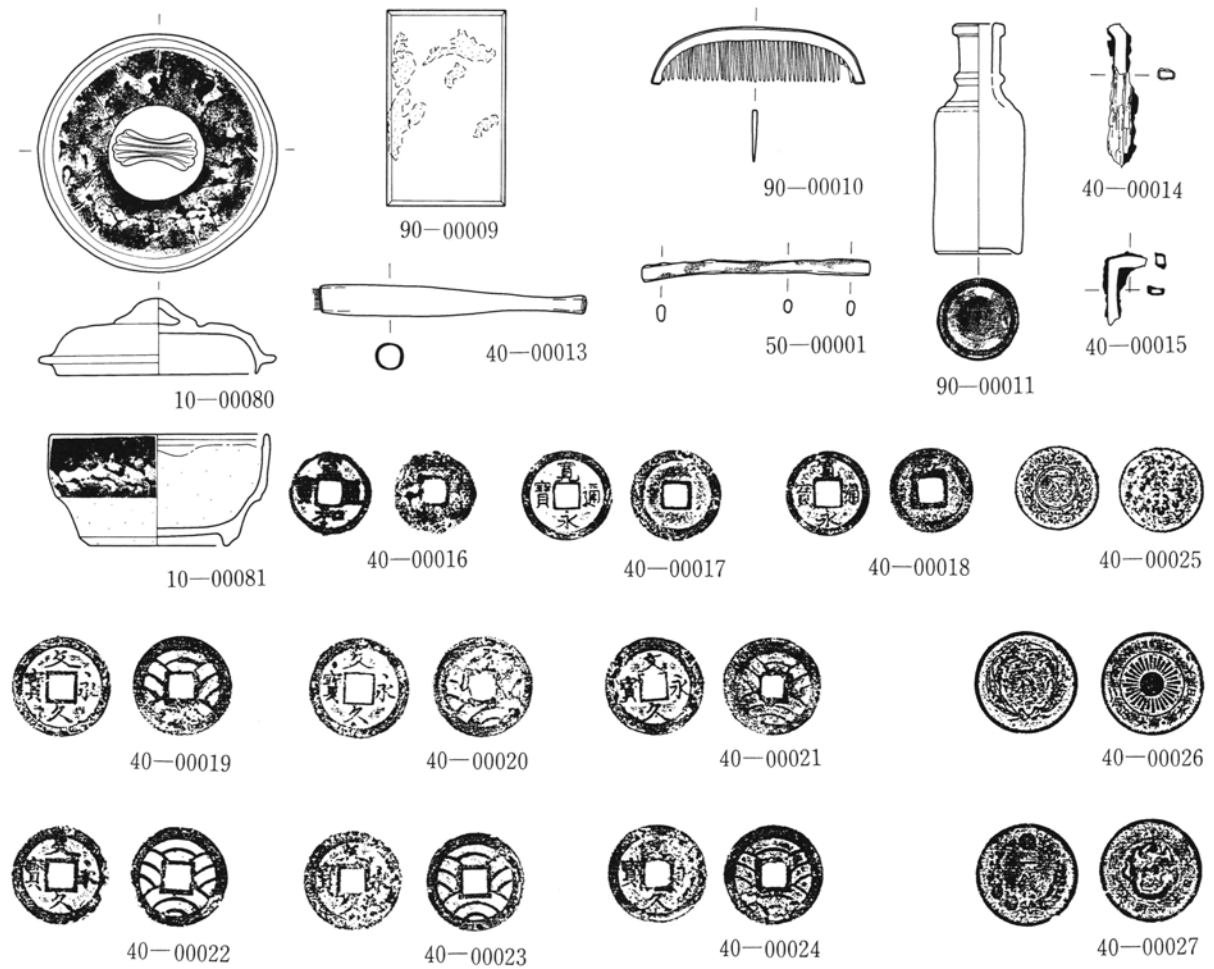
第442図 第8号炭窯跡出土遺物実測図 (1 : 3)



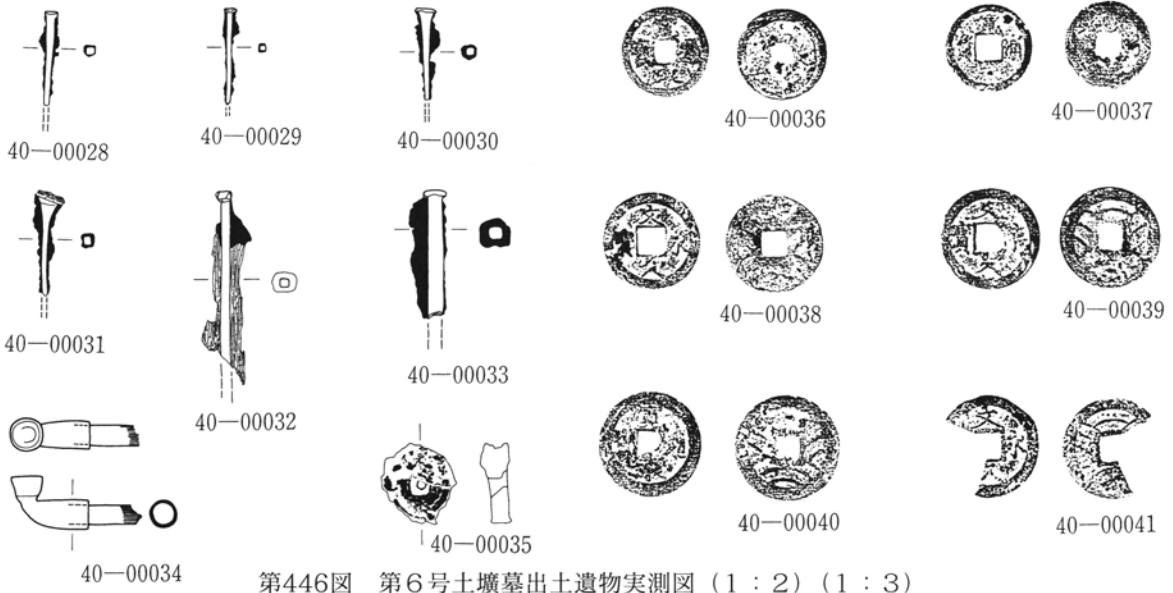
第443図 中里見家墓地発見第1～10号土壙墓実測図



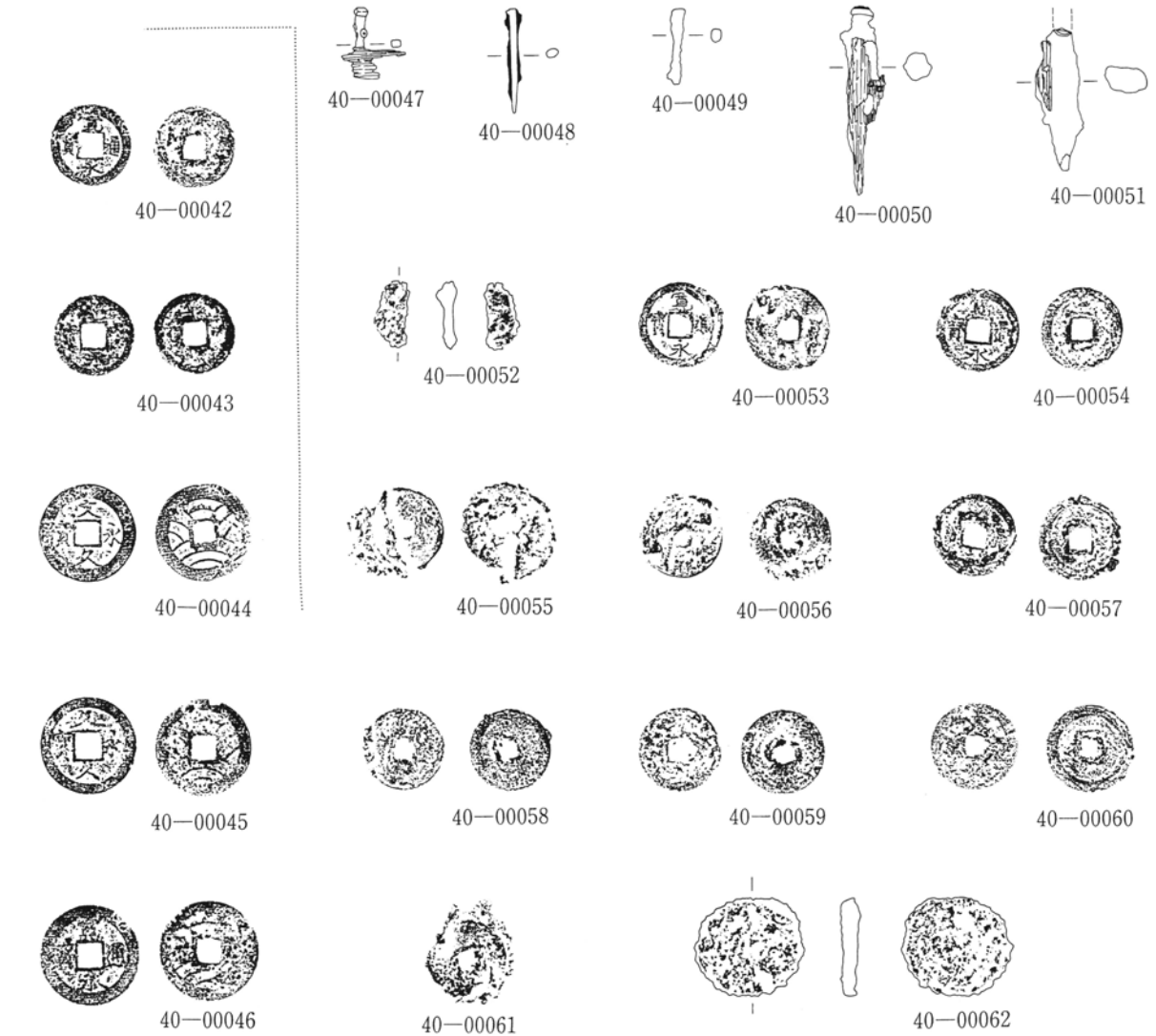
第444図 第4号土壙墓出土遺物実測図 (1:2) (1:3)



第445図 第5号土壙墓出土遺物実測図 (1:2) (1:3)



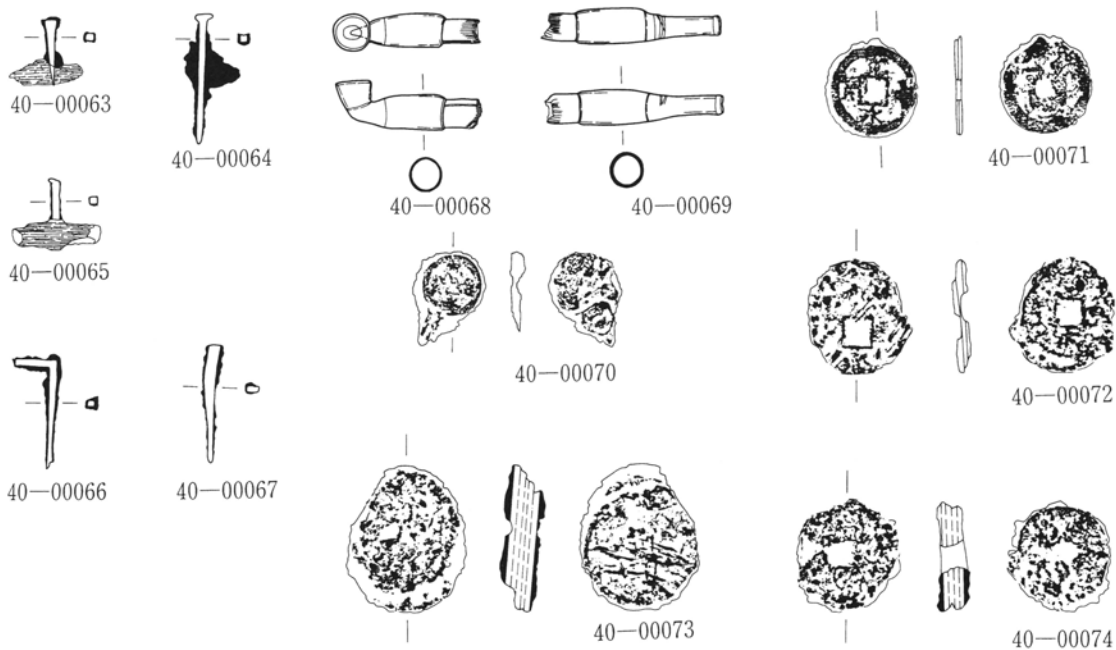
第446図 第6号土壙墓出土遺物実測図 (1:2) (1:3)



第447図 第7号土壙墓出土遺物実測図 (1:2)

第448図 第8号土壙墓出土遺物実測図 (1:2) (1:3)

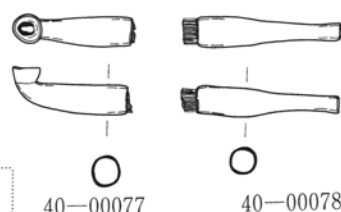
中里見遺跡群



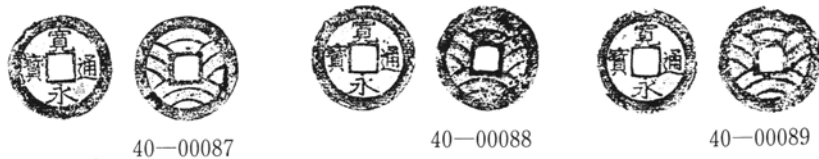
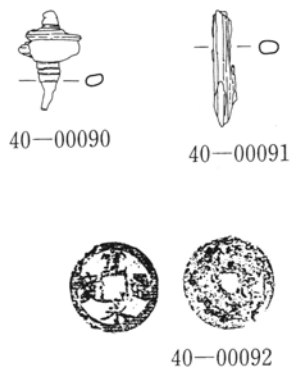
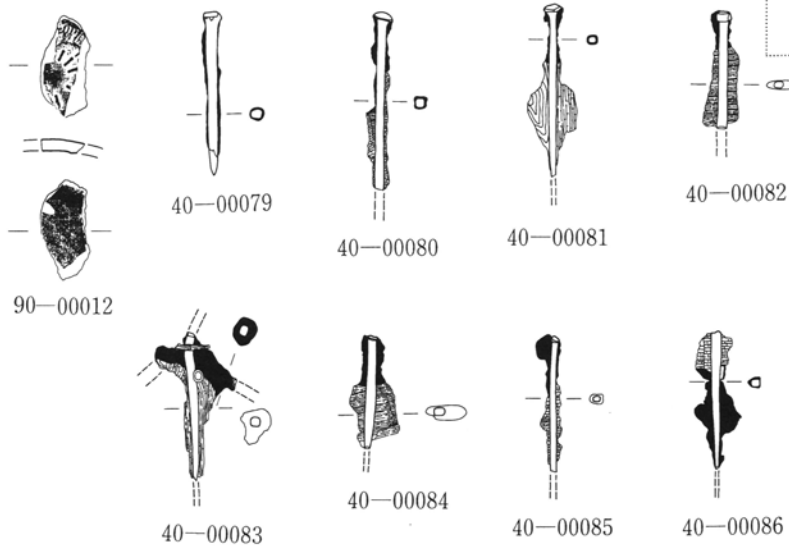
第449図 第9号土壙墓出土遺物実測図 (1:2) (1:3)



第450図 第10号土壙墓出土遺物実測図 (1:2)



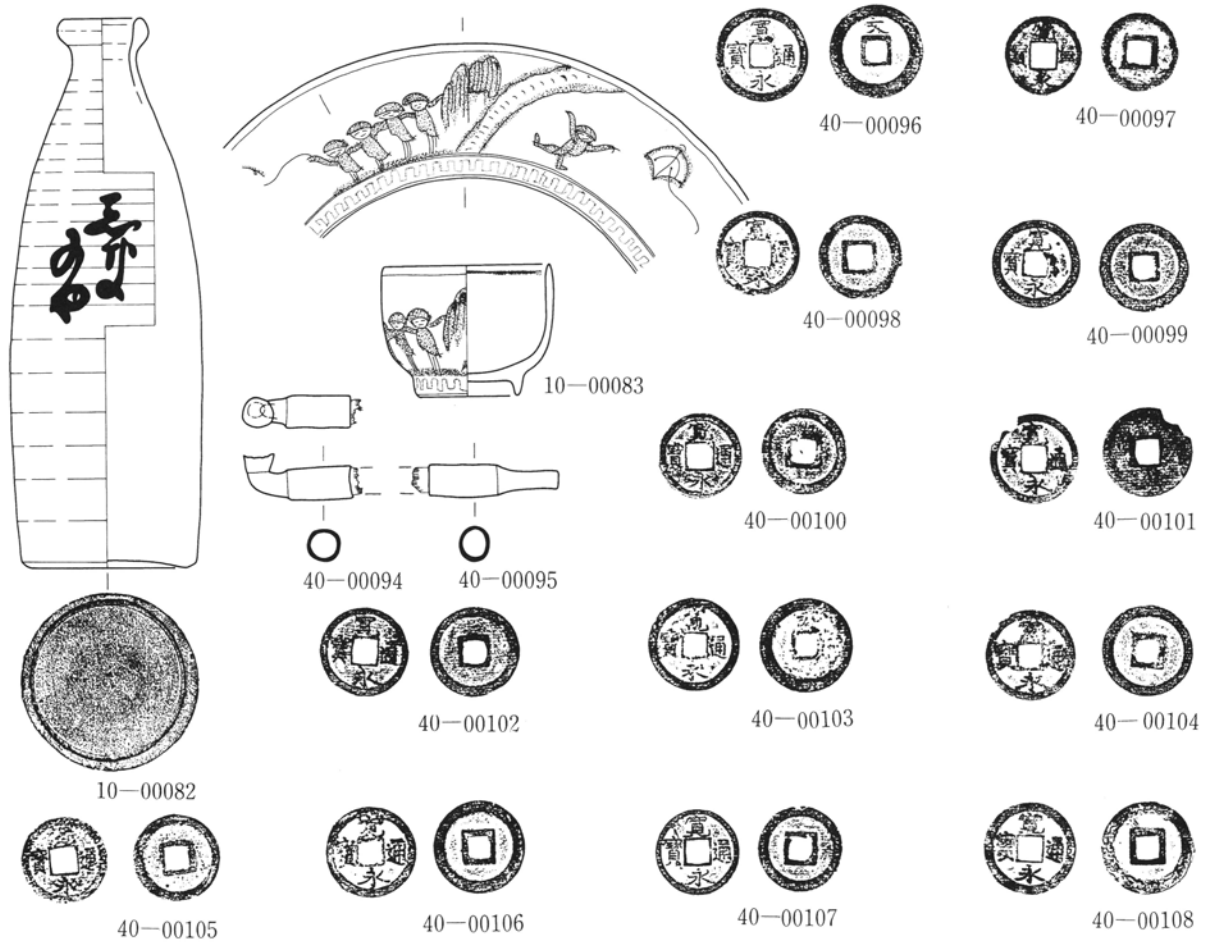
第451図 第11号土壙墓出土遺物実測図 (1:3)



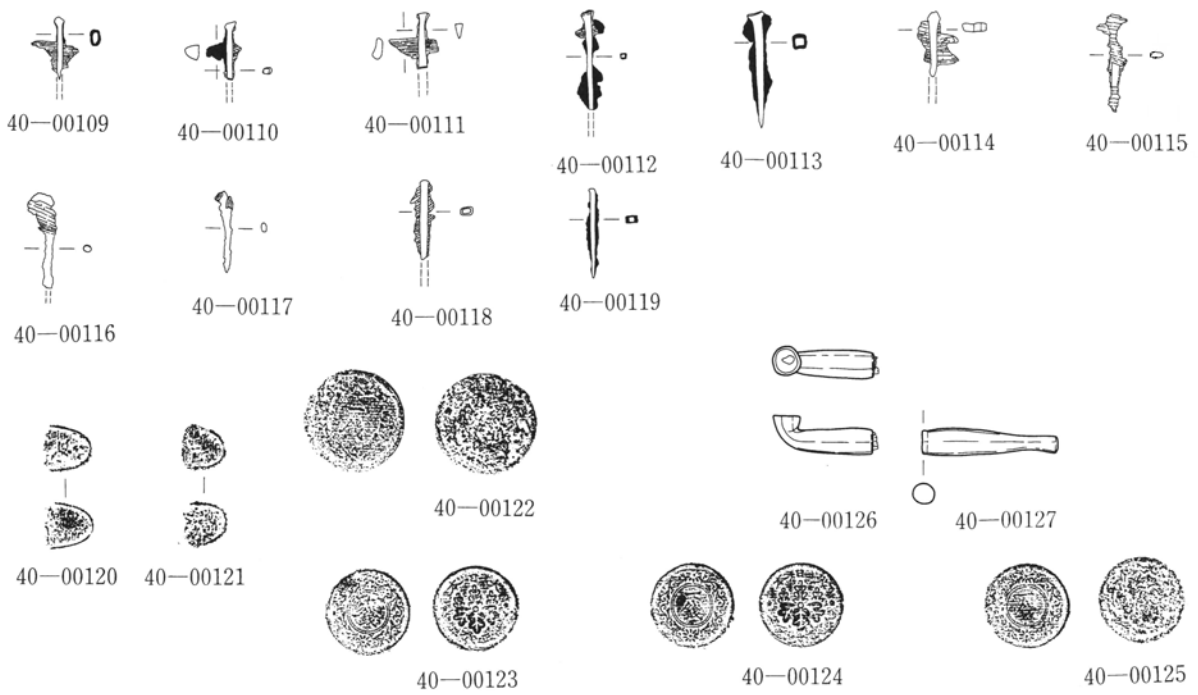
第452図 第12号土壙墓出土遺物実測図 (1:2) (1:3)



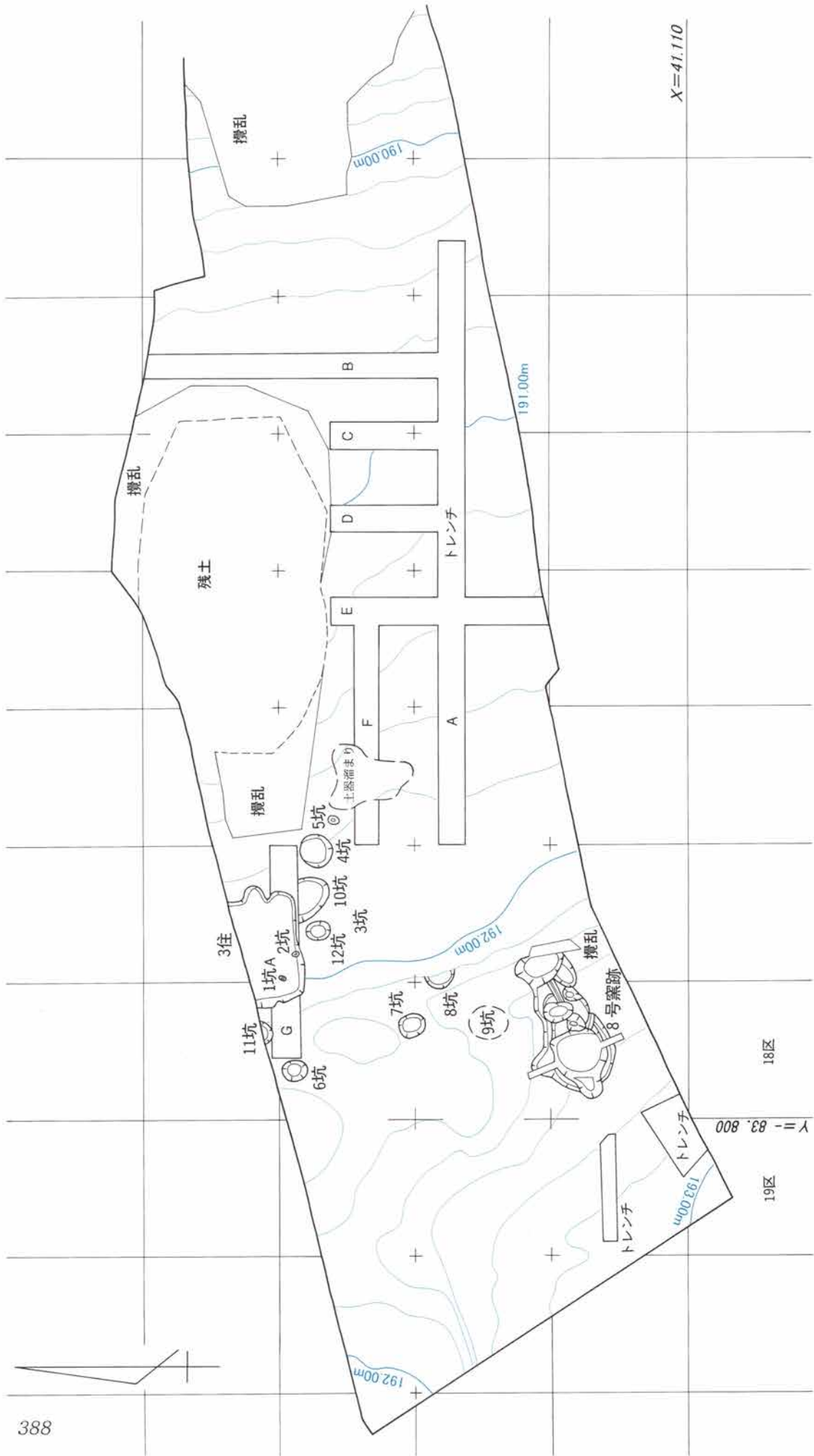
第453図 第13号土壙墓出土遺物実測図 (1:2) (1:3)



第454図 第14号土壙墓出土遺物実測図 (1:2) (1:3)

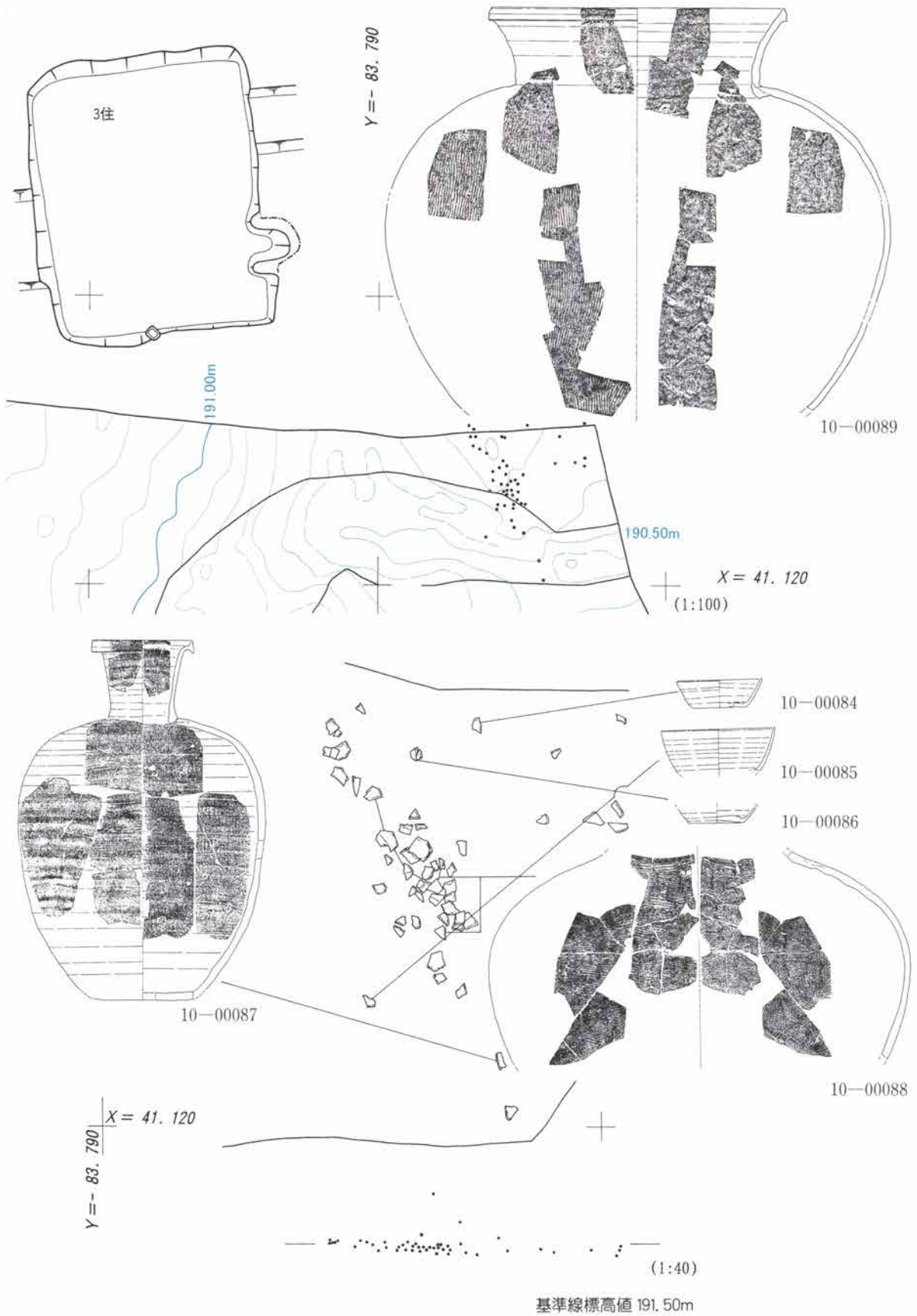


第455図 第3号土壙墓出土遺物実測図 (1:2) (1:3)

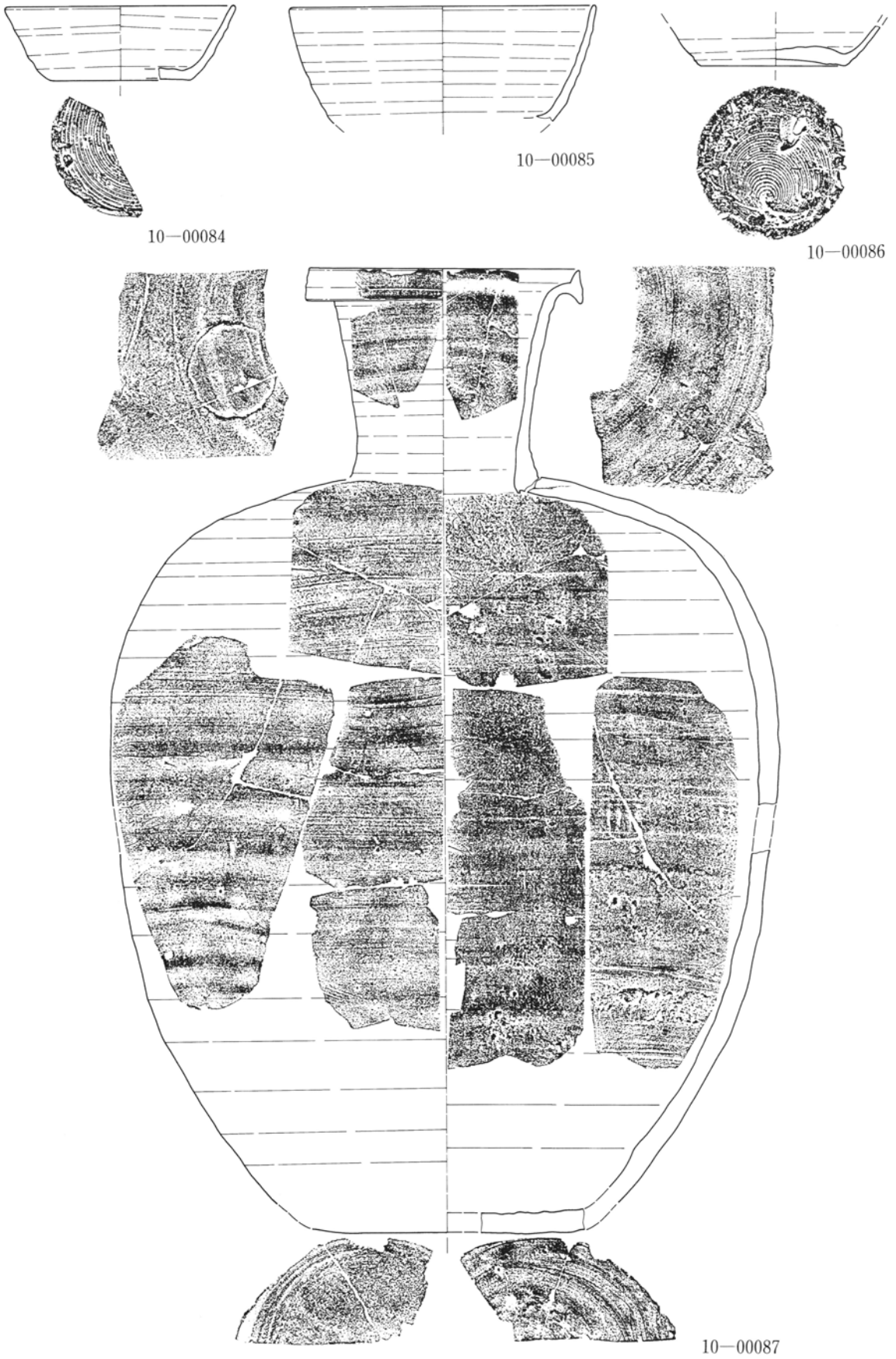


第456図 3区全体図 (1 : 200)





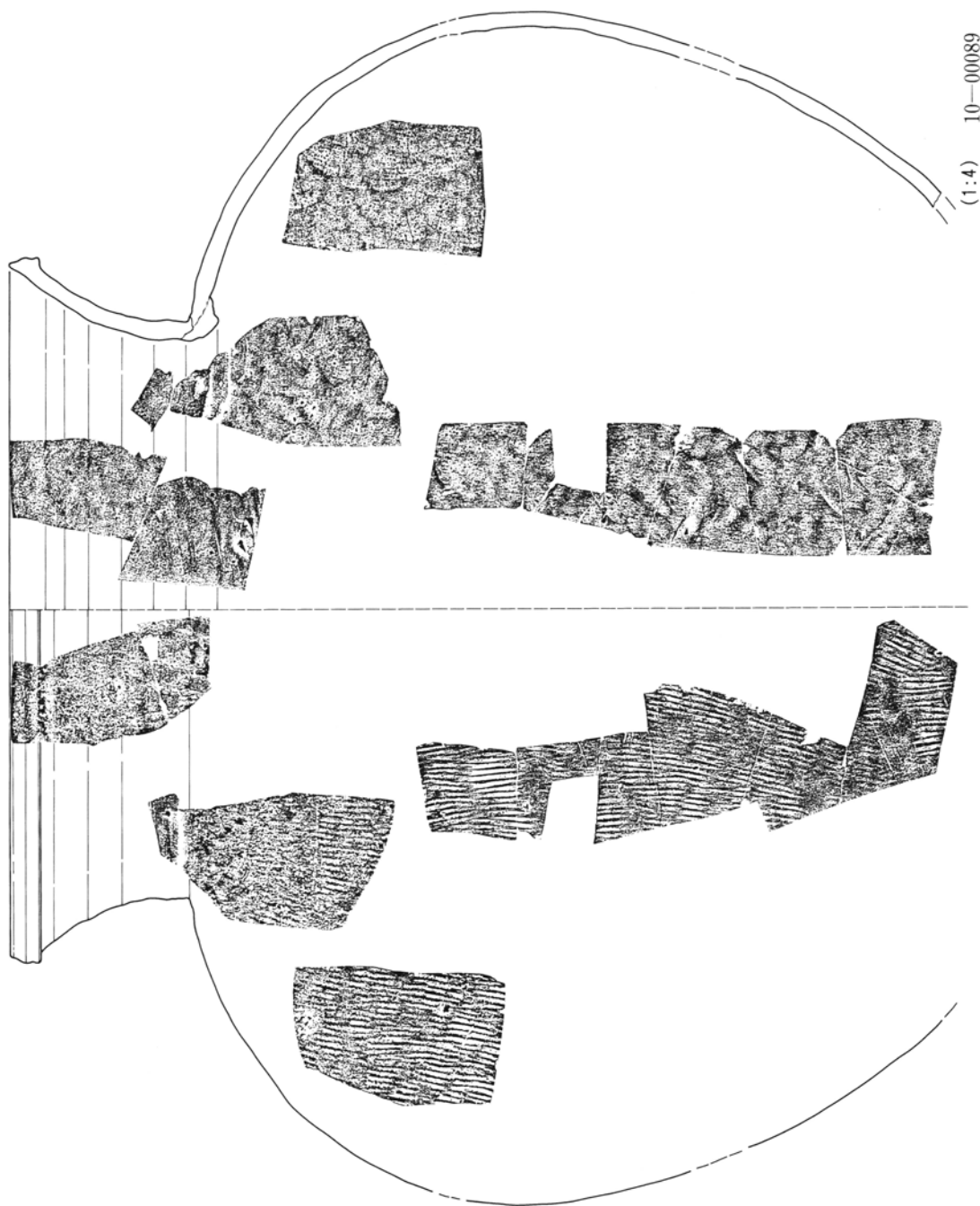
第457図 土器溜まり遺物出土状況実測図 (1:100) (1:40)



第458図 土器溜まり出土遺物実測図 (1) (1 : 3)

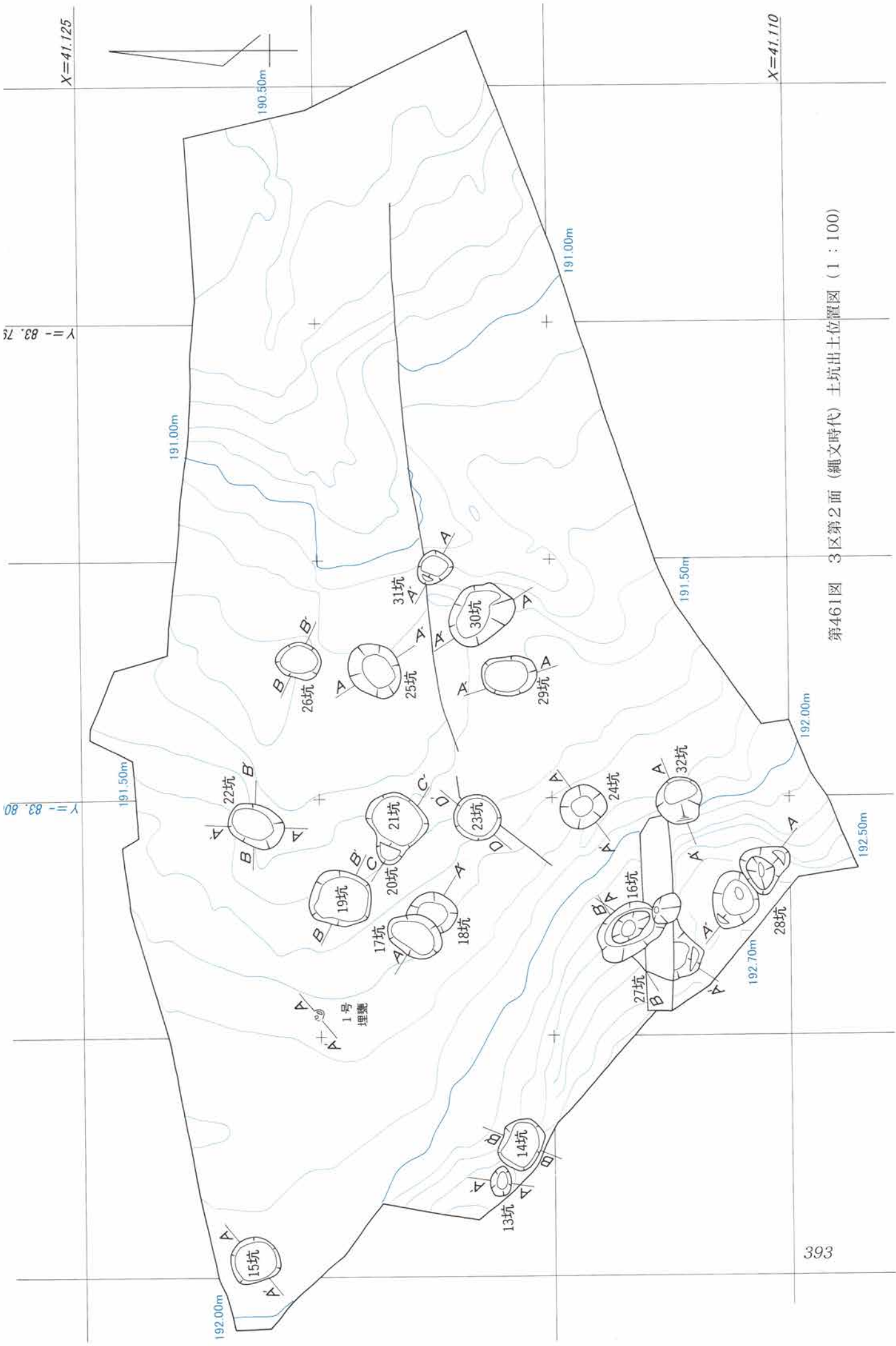


第459図 土器溜まり出土遺物実測図(2)(1:3)

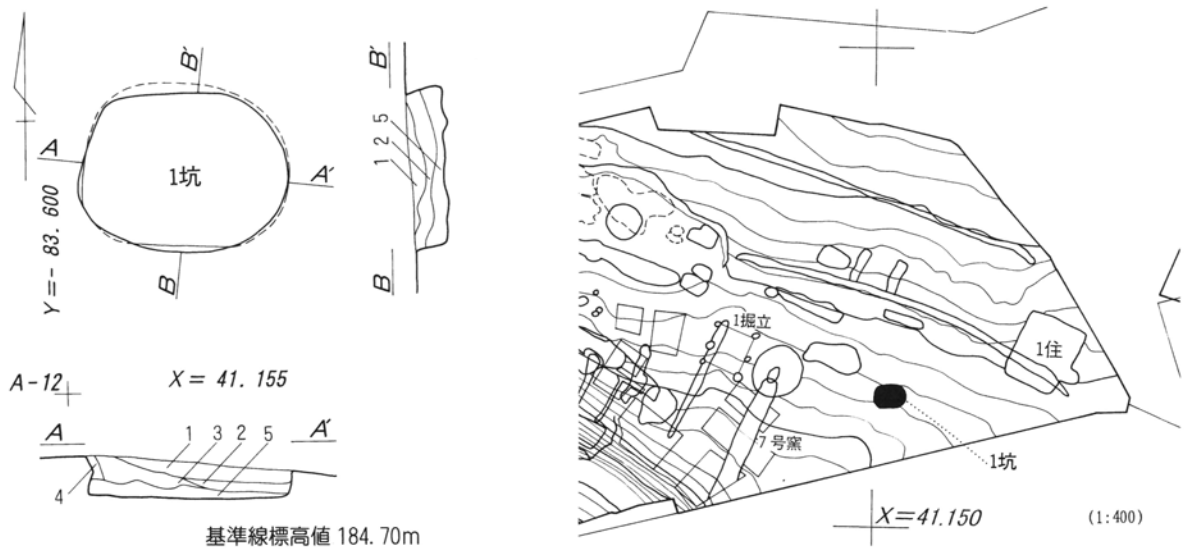


(1:4) 10-00089

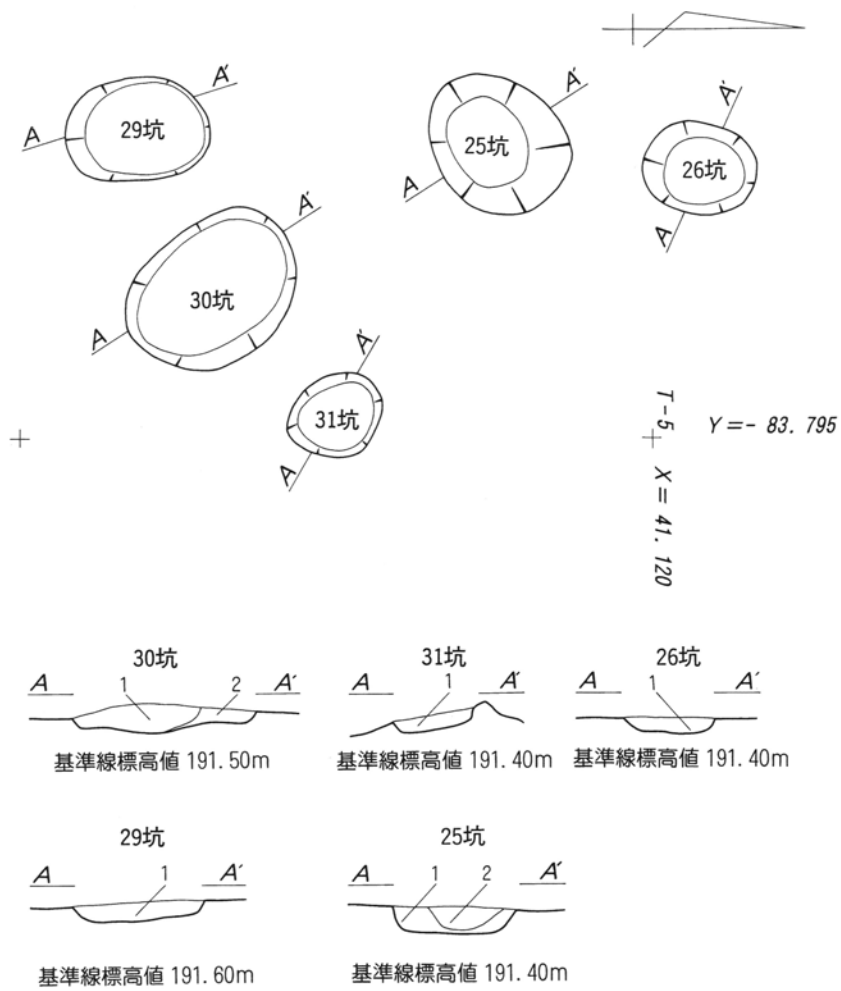
第460図 土器溜まり出土遺物実測図(3) (1:3)



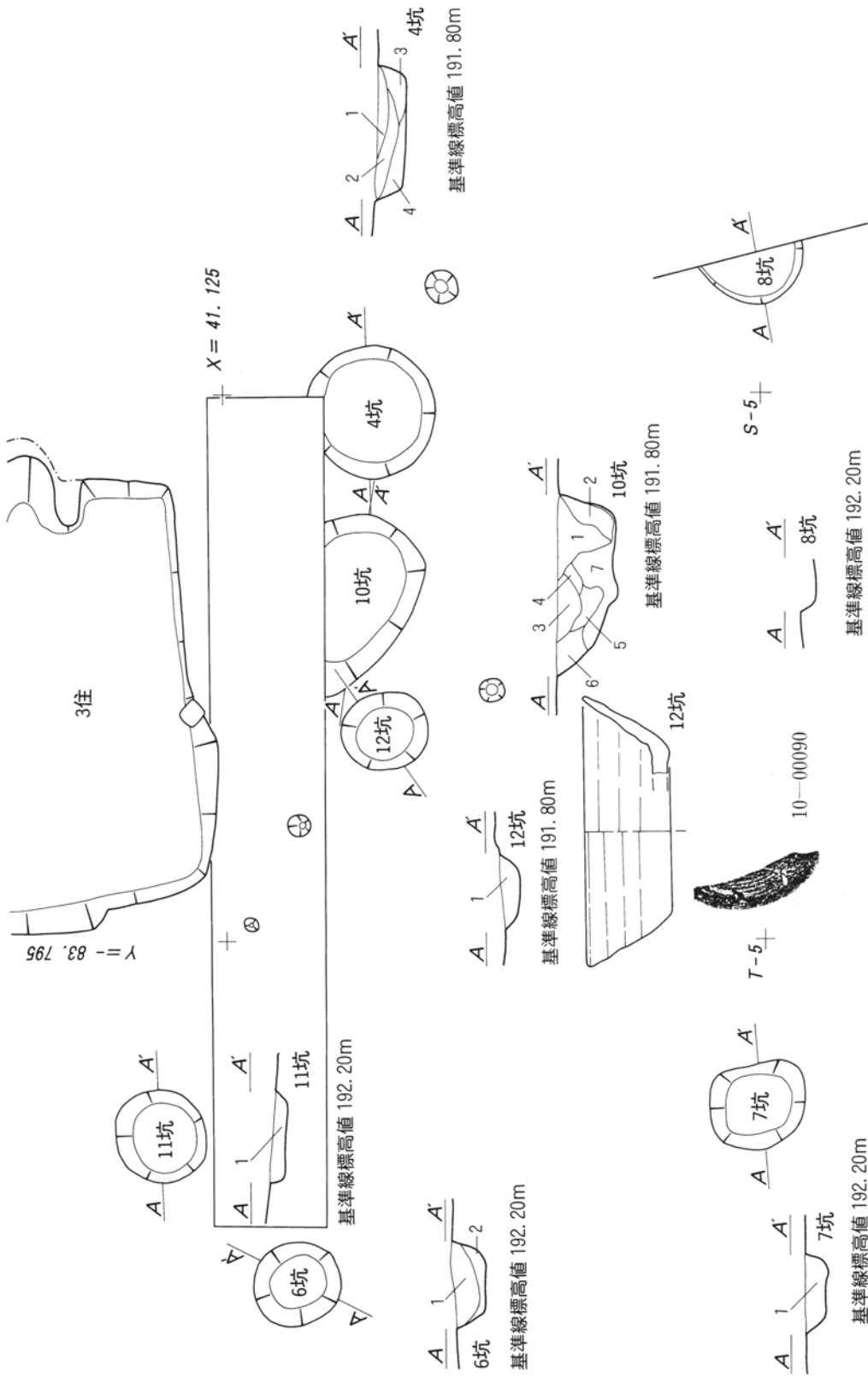
第461图 3区第2面(縄文時代)土坑出土位置图(1:100)



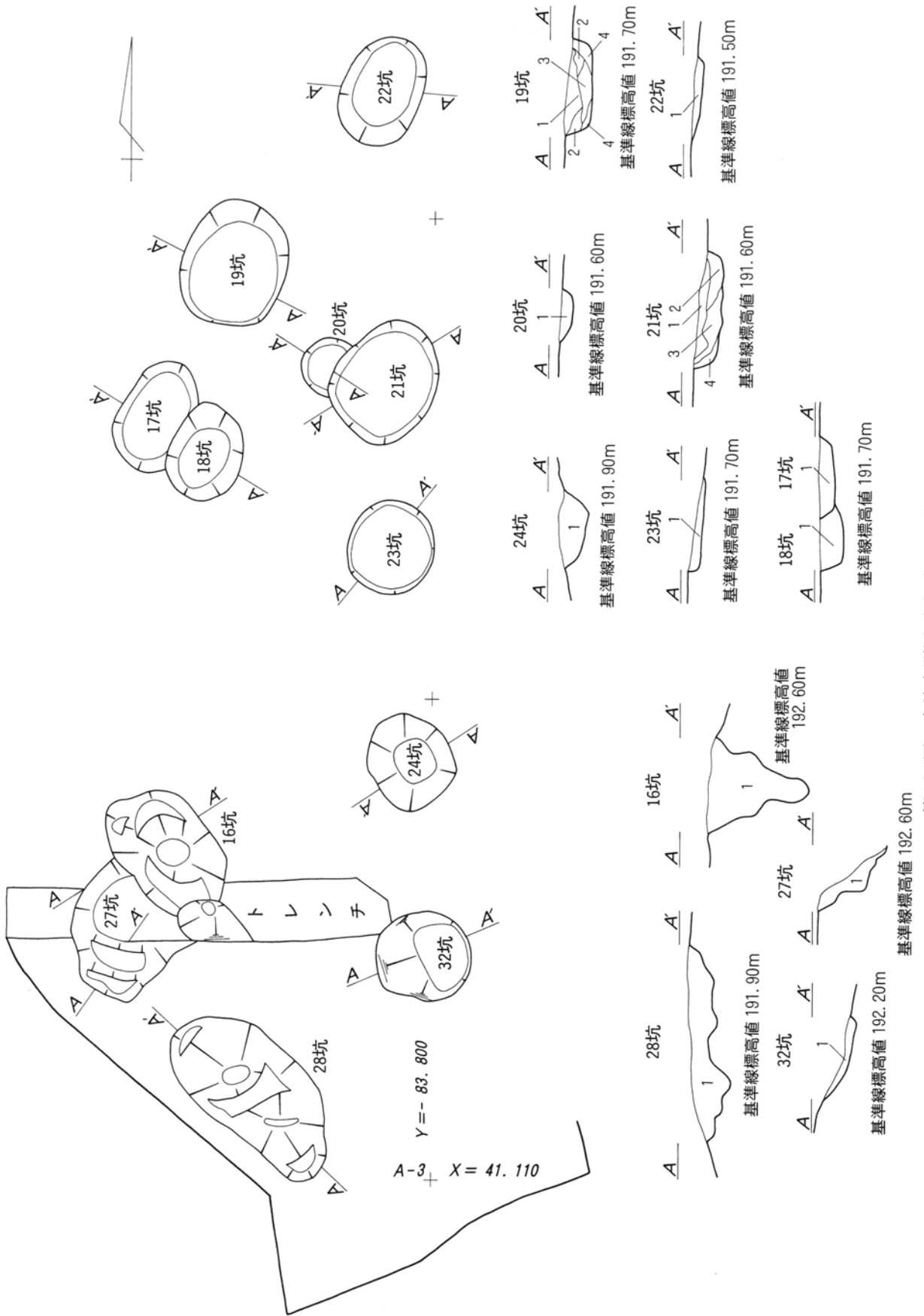
第462図 土坑実測図 (1) (1 : 60)



第463図 土坑実測図 (2) (1 : 60)

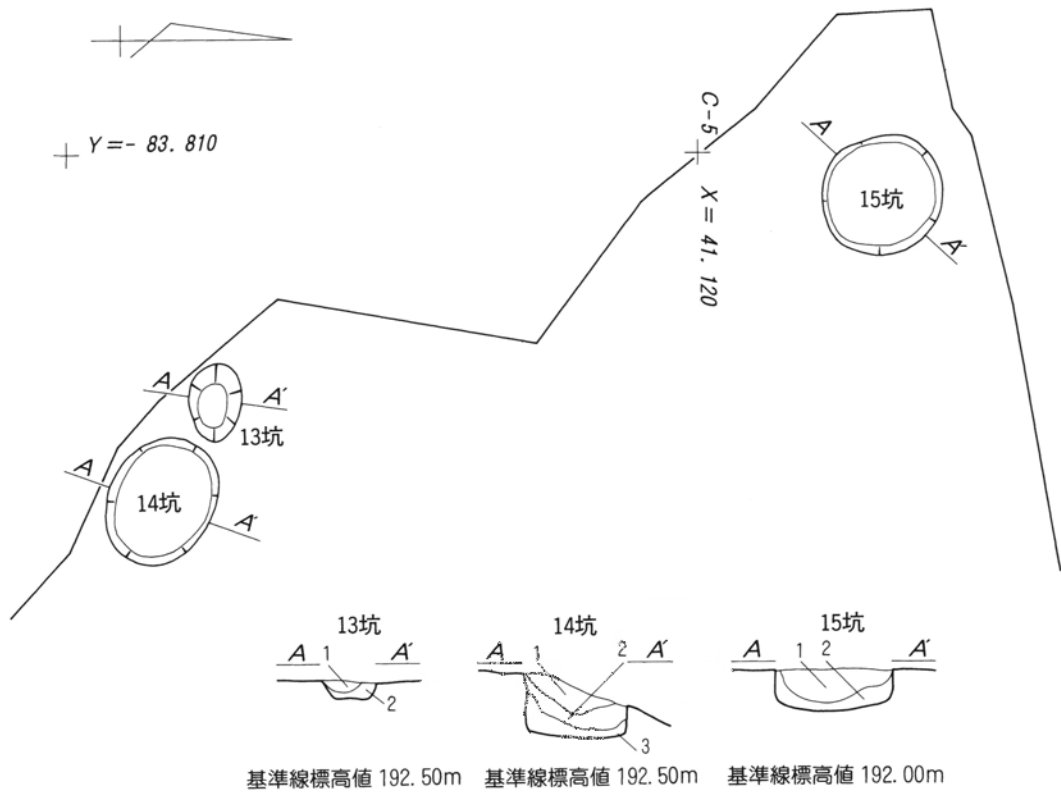


第464図 土坑実測図・出土物実測図 (3) (1:60)

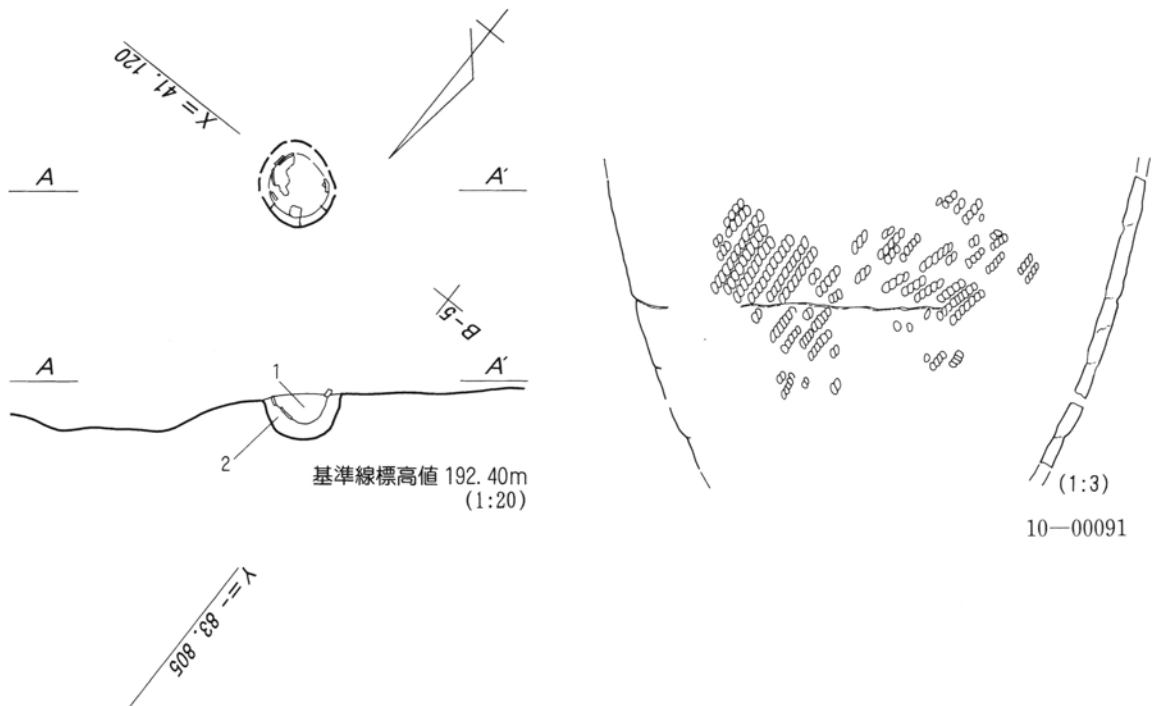


第465図 土坑実測図 (4) (1 : 60)



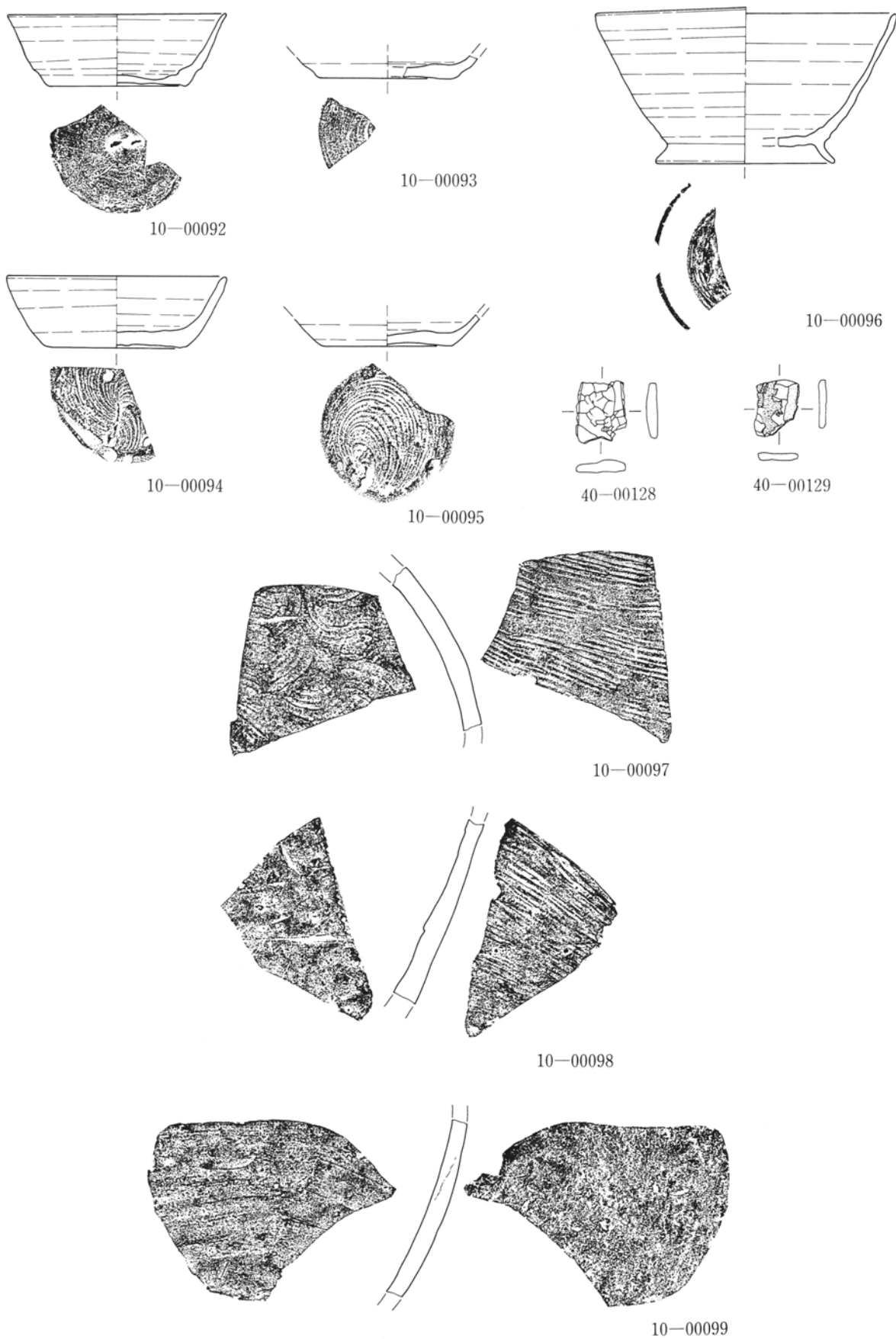


第466図 土坑実測図 (5) (1 : 60)

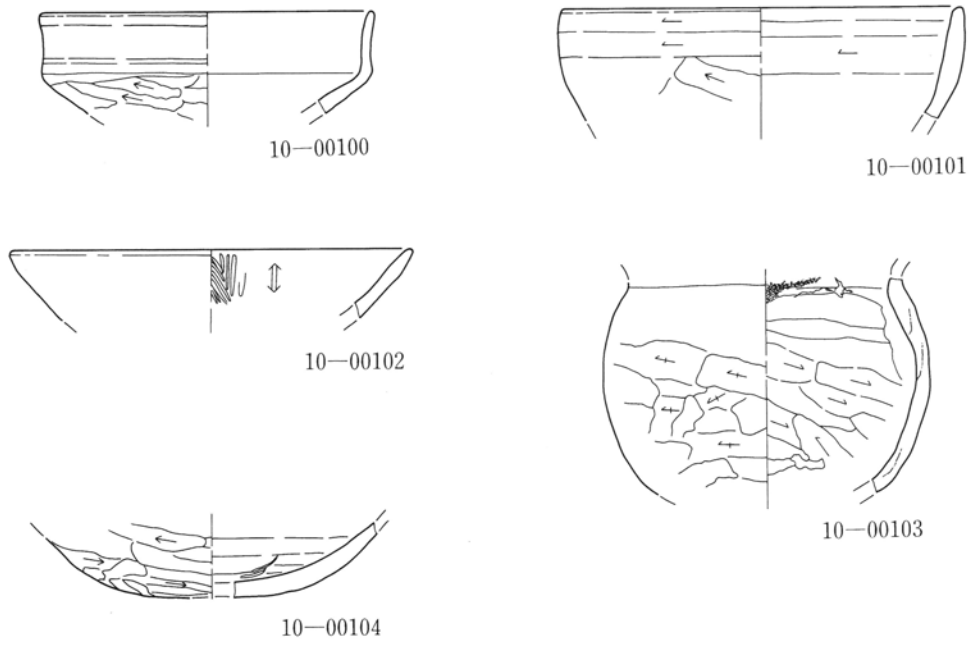


第467図 第1号埋設土器 (1 : 20) ・出土遺物実測図 (1 : 3)


中里見遺跡群



第468図 1区低地部出土遺物実測図(1:3)

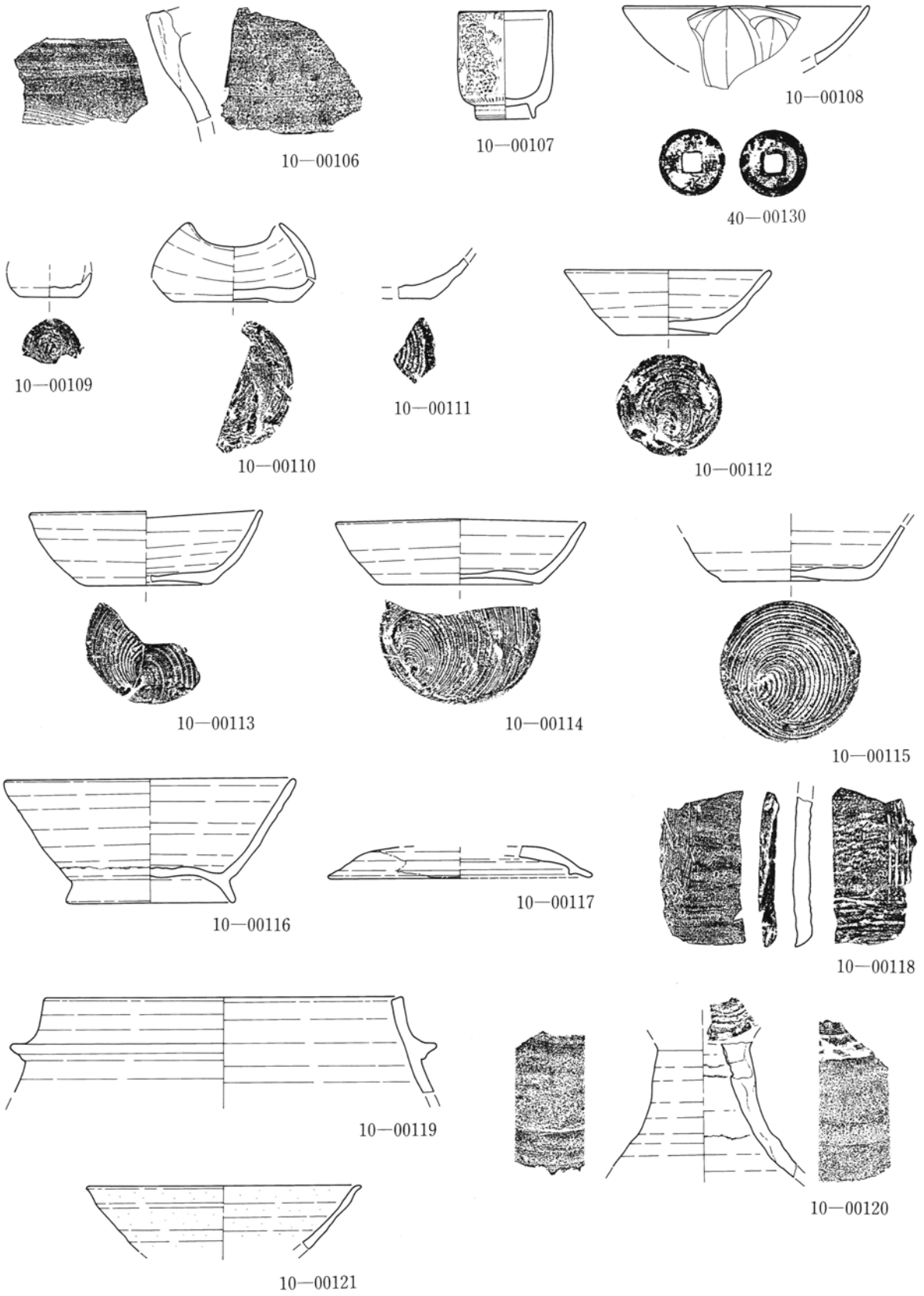


第469図 1区低地部黒灰色粘質土層出土遺物実測図(1:3)

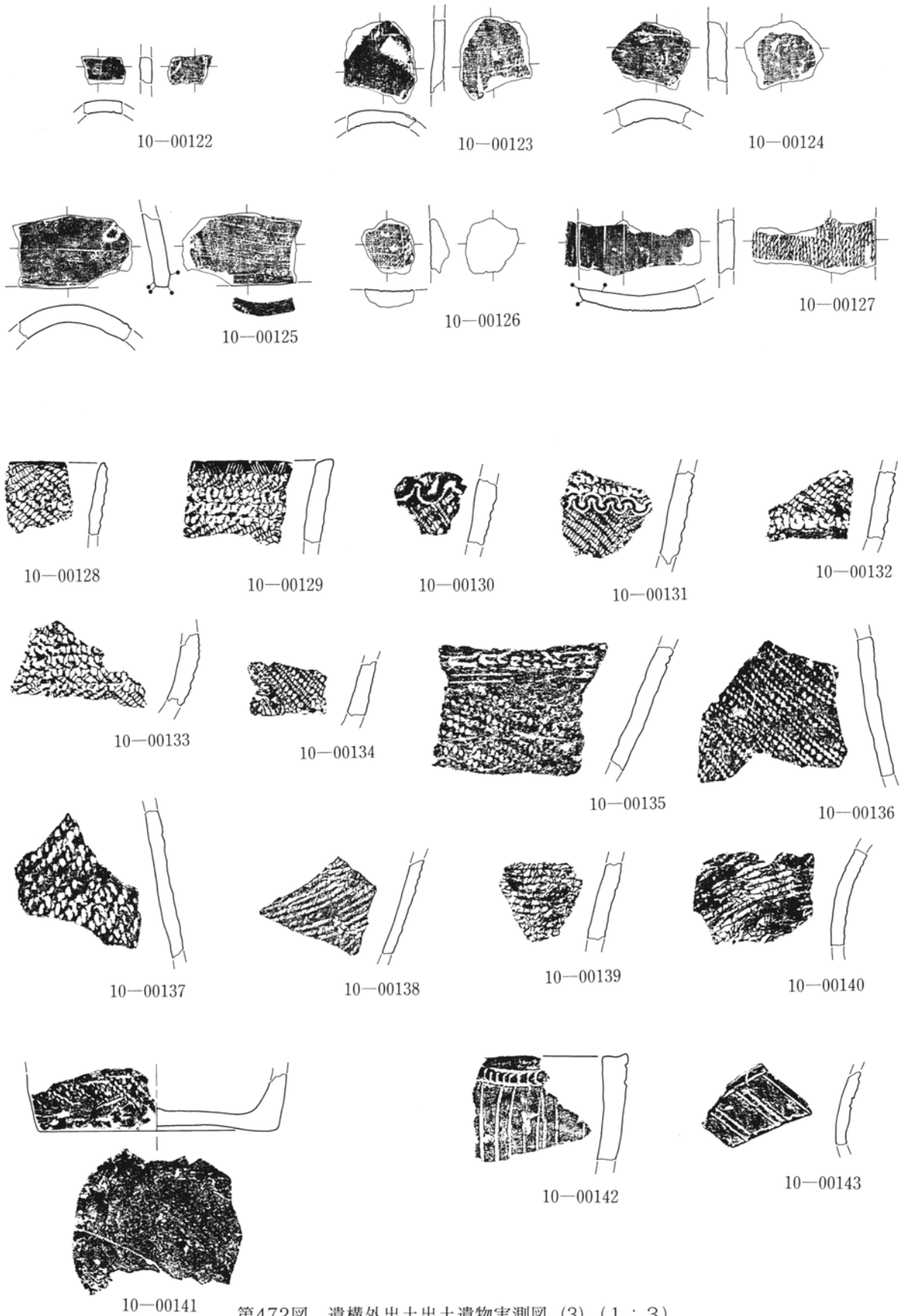


第470図 遺構外出土出土遺物実測図(1)(1:3)

中里見遺跡群

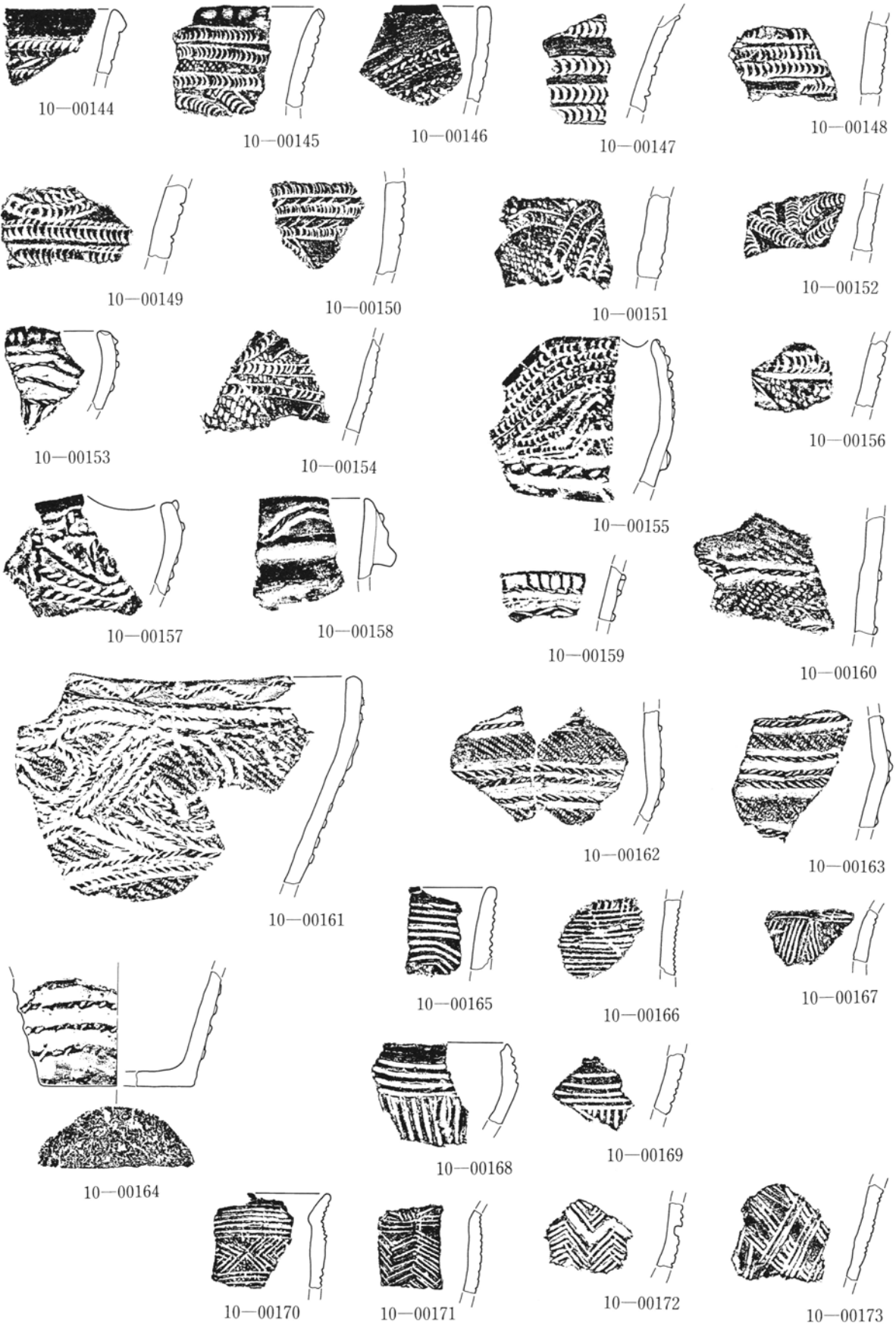


第471図 遺構外出土出土遺物実測図(2) (1:3)




第472図 遺構外出土出土遺物実測図 (3) (1 : 3)

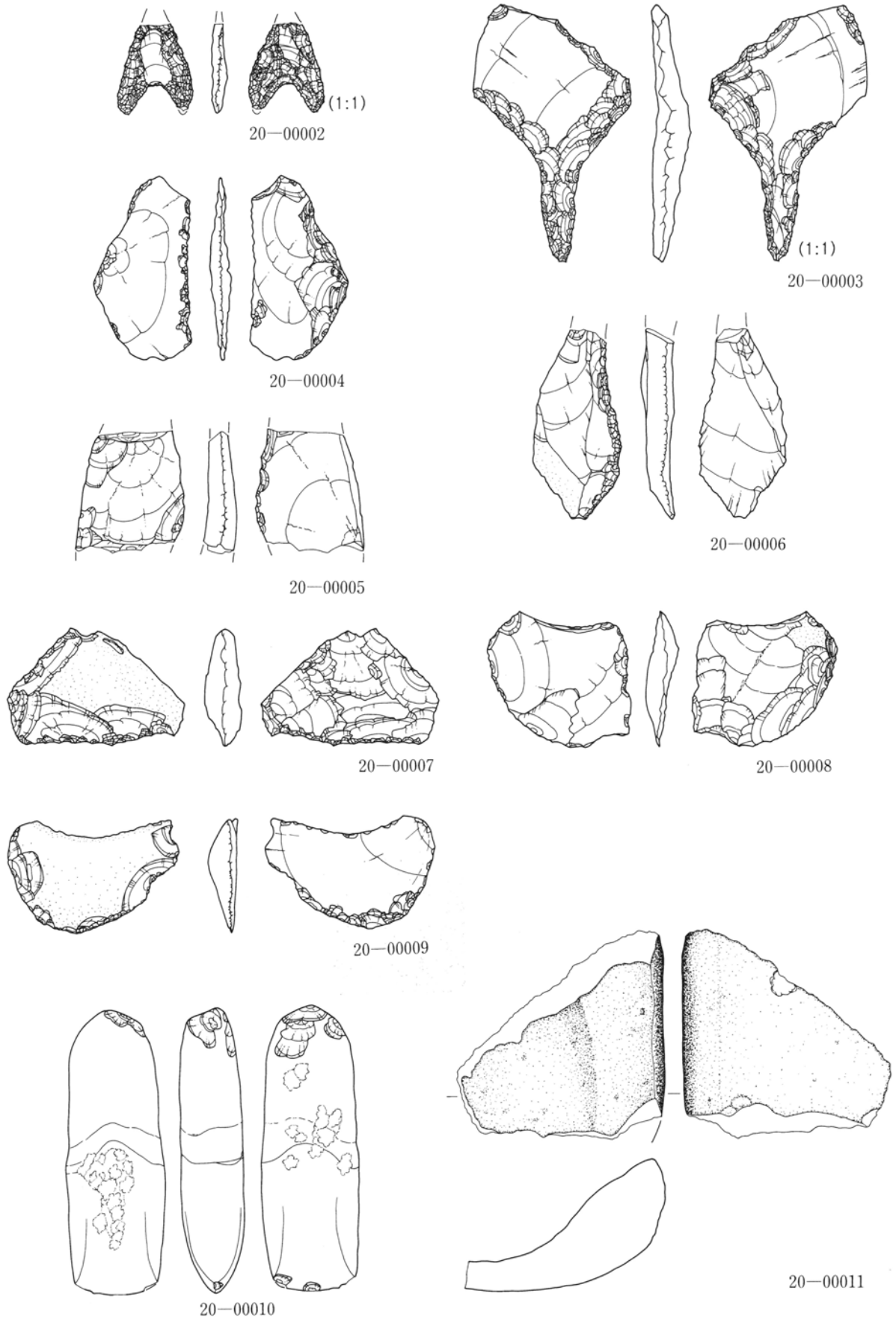
中里見遺跡群



第473図 遺構外出土出土遺物実測図(4) (1:3)



第474図 遺構外出土出土遺物実測図 (5) (1 : 3)



第475図 遺構外出土出土遺物実測図 (6) (1:1) (1:3)





群馬県埋蔵文化財調査事業団  
調査報告第271集

**中里見遺跡群** 中里見中川遺跡・中里見根岸遺跡 〈図版編〉  
中里見原遺跡・上里見井ノ下遺跡

北陸新幹線建設に伴う埋蔵文化財発掘調査報告書第15集

2000年(平成12年)3月25日 印刷

2000年(平成12年)3月31日 発行

編集・発行／(財)群馬県埋蔵文化財調査事業団

〒377-8555 勢多郡北橋村大字下箱田784番地の2

電話 (0279) 52-2511 (代表)

印刷／朝日印刷工業株式会社