

中里見遺跡群

中里見中川遺跡
中里見根岸遺跡
中里見原遺跡
上里見井ノ下遺跡

北陸新幹線建設に伴う
埋蔵文化財発掘調査報告書第15集

《図版編》

2000

群馬県教育委員会
財団法人群馬県埋蔵文化財調査事業団
日本鉄道建設公団

(財)群馬県埋蔵文化財調査事業団調査報告書第271集

なか さと み い せき ぐん
中里見遺跡群

中里見中川遺跡
中里見根岸遺跡
中里見原遺跡
上里見井ノ下遺跡

北陸新幹線建設に伴う
埋蔵文化財発掘調査報告書第15集

《図版編》

2000

群馬県教育委員会
財団法人群馬県埋蔵文化財調査事業団
日本鉄道建設公団

凡 例 2

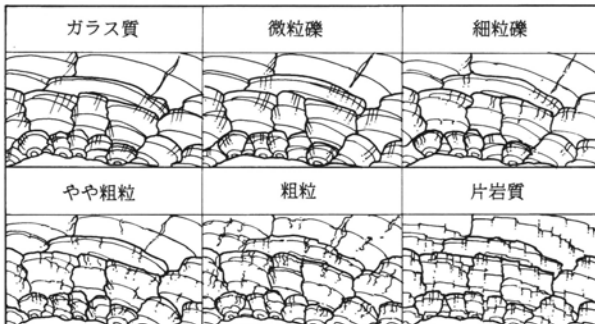
1. 本書で使用した方位記号は真北を指す。
2. 本書に掲載した実測図の縮尺は以下の通りである。
 遺構・遺物
 竪穴状住居跡 1:60 竪穴状遺構 1:60 掘立柱建物跡 1:60 土坑 1:30・1:60 土壙墓 1:30
 土器類・陶磁器類・石器類 1:3
 上記を基準にしたが、全てがこの限りではない。上記以外に就いては各図中に示した。
3. 遺構実測図中の等高線・断面基準線は海拔で示した。
4. 土層断面図中のⅠ・Ⅱ・Ⅲ～Ⅹは、基準層序のⅠ層・Ⅱ層・Ⅲ層～Ⅹ層に準じ、覆土・埋土の層序は、1～nとした。
5. 遺構実測図中の遺物番号は出土遺物実測図の番号と一致し、挿図番号・枝番号の順で示した。
6. 遺物の実測図作成に当たっては、当団拡大整理委員会歴史部会で編集した『歴史時代遺物実測仕様書－遺物編』に準拠したが、全てがこの限りではない。
7. 各図中での表現・記号・略号・スクリーンは以下の表、及び図を参照されたい。木器は本文を参照して戴きたい。

遺構

グリッド (区界)	グリッド (区内)	焼土 (確認面)	焼土 (遺構内)	灰・炭化物	攪乱	土・陶器	石器・礫	鉄器	縄文・古代	中近世	床・壁面印

遺物

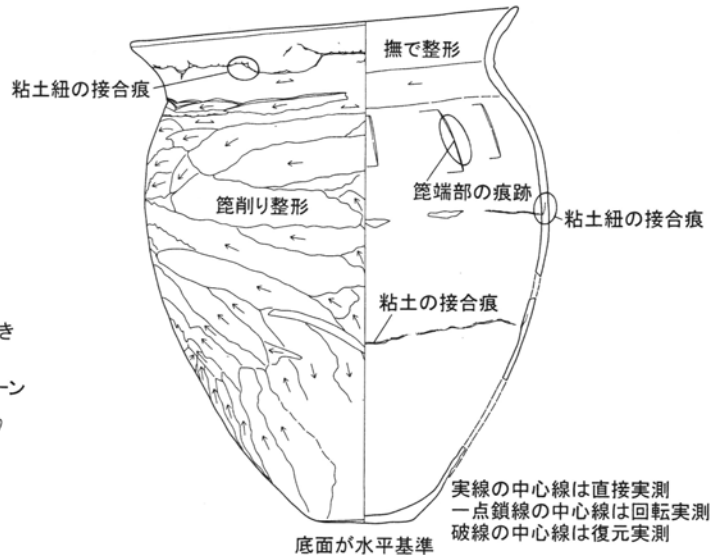
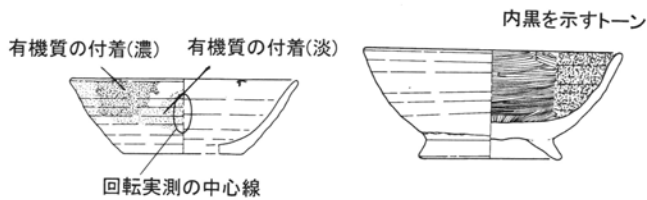
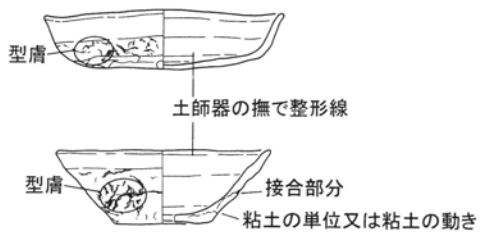
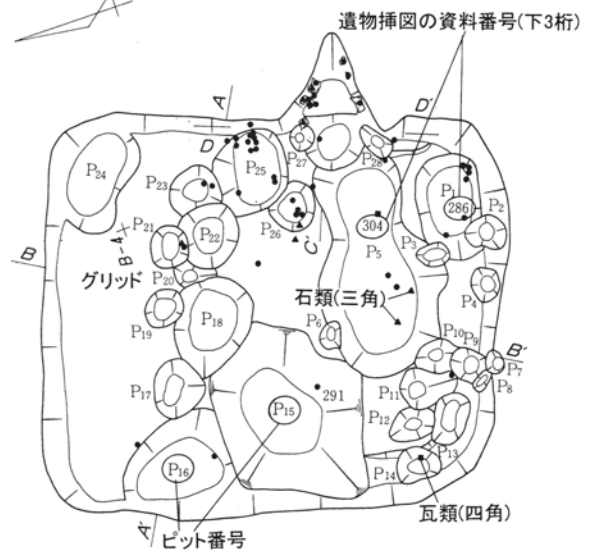
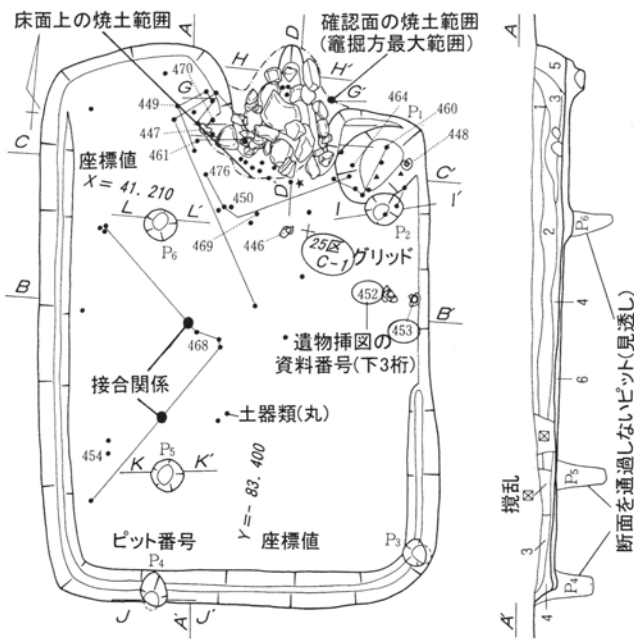
撫で	笥撫で	撫で (方向不詳)	削り	削り (方向不詳)	研磨 (単位不詳)	回転実測	撫で	轆轤整形	ハゼ	隆帯	沈線



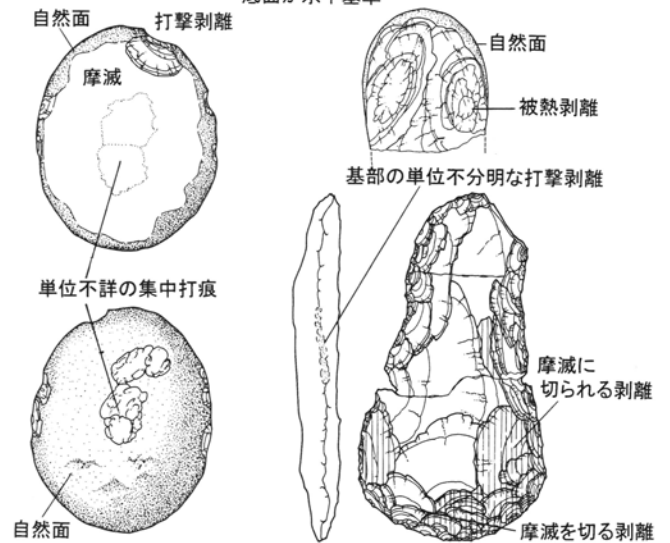
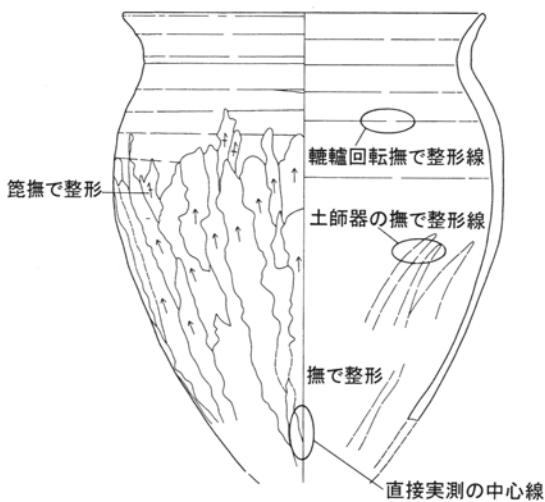
赤色顔料	黒色燻し	漆	炭化	その他
				各図中に指示
鉄分		発泡		羽口

羽口

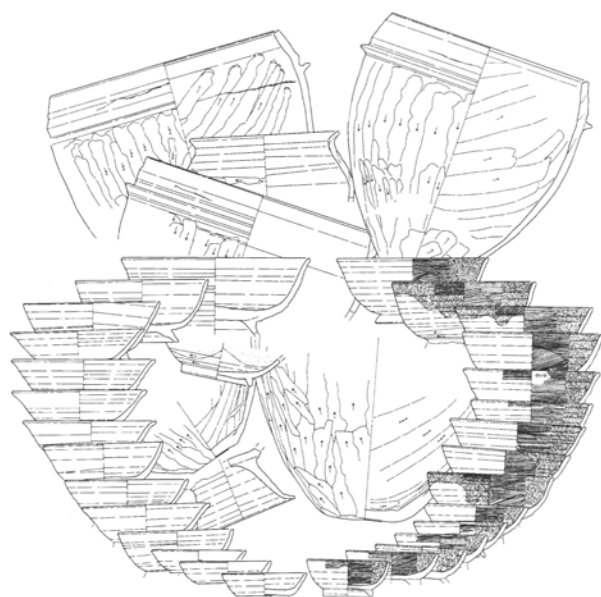
炉の鎔着	ガラス分	還元	中性	酸化




実線の中心線は直接実測
一点鎖線の中心線は回転実測
破線の中心線は復元実測



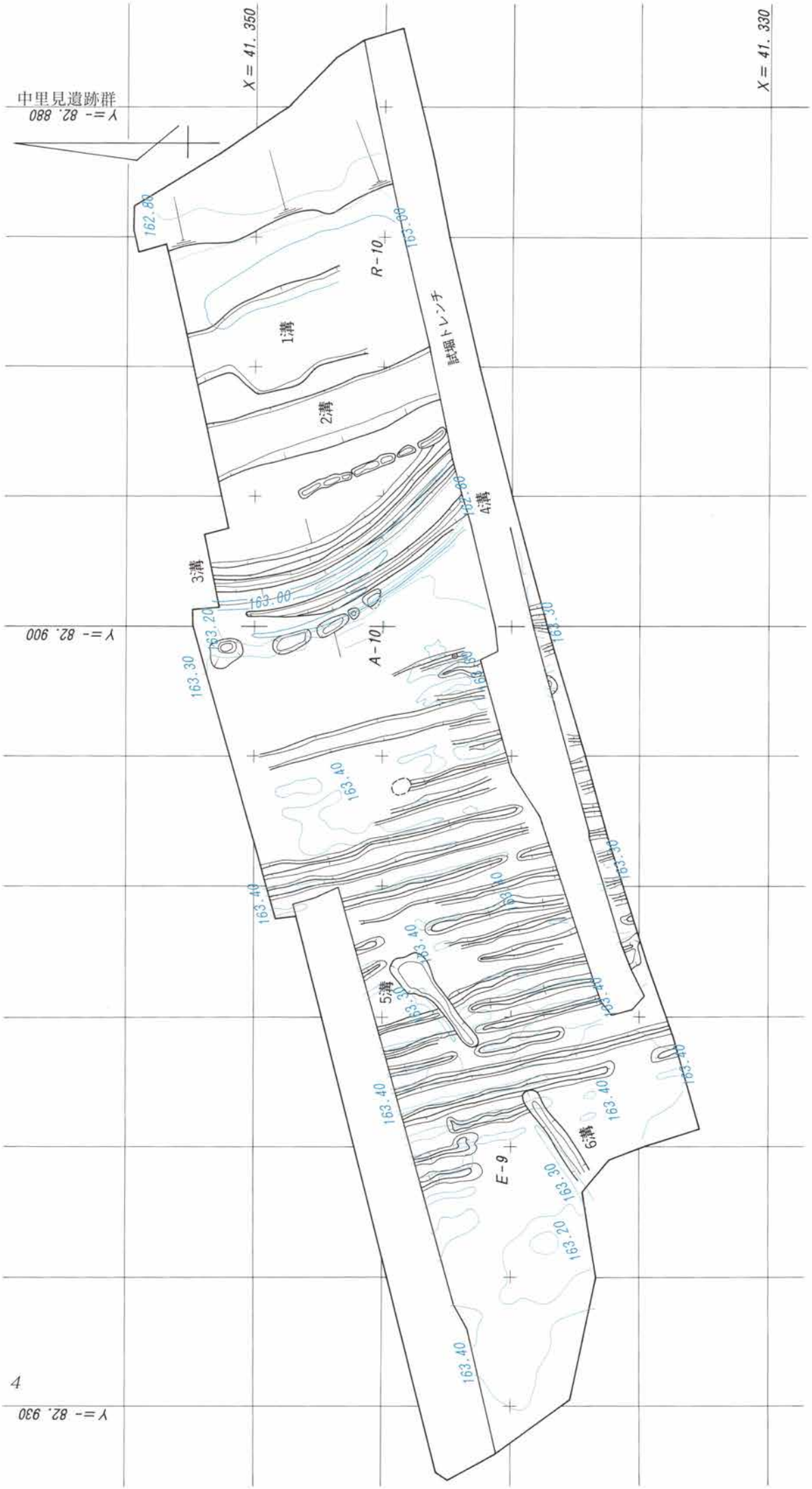
中里見中川遺跡



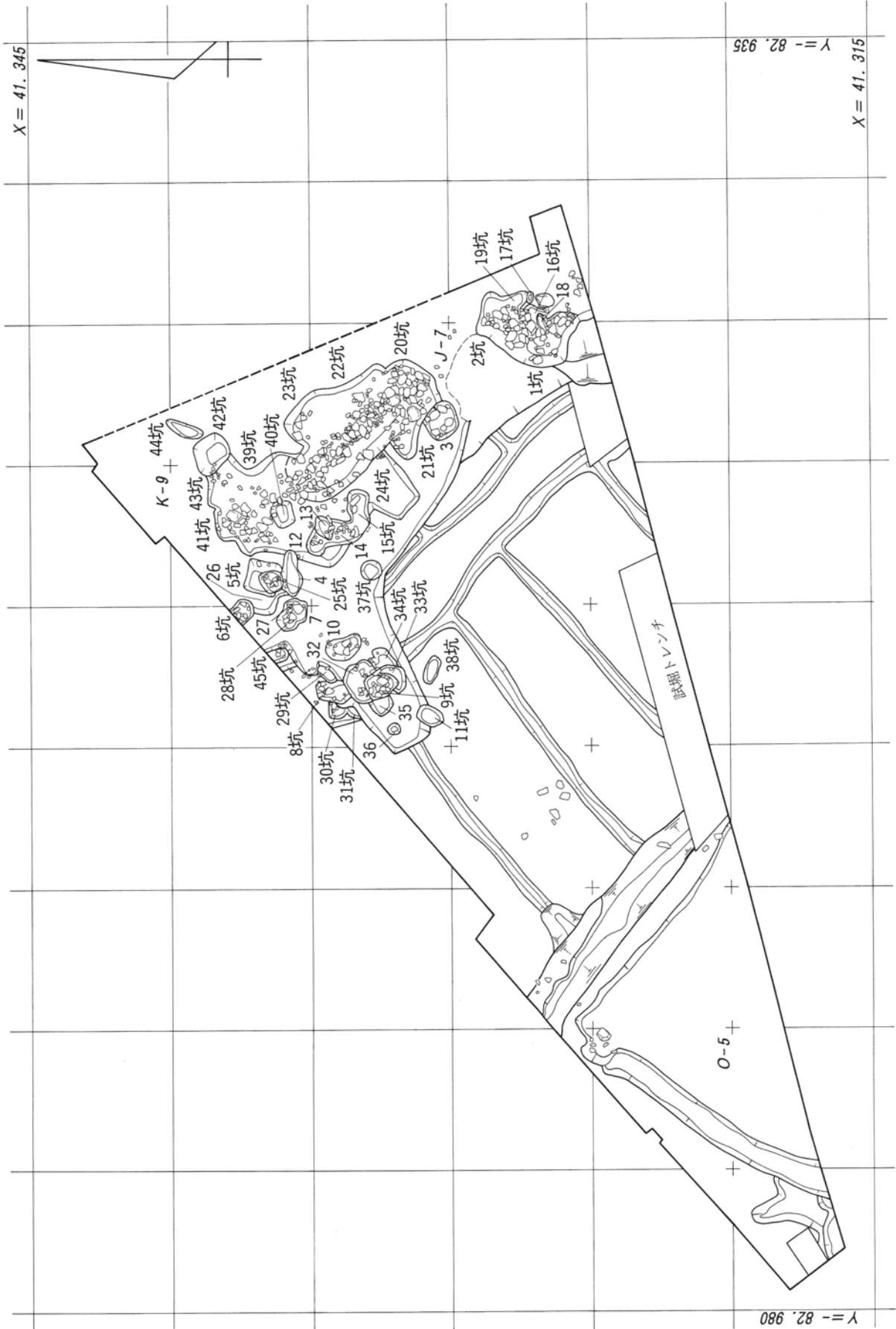
中里見中川第8号住居跡出土



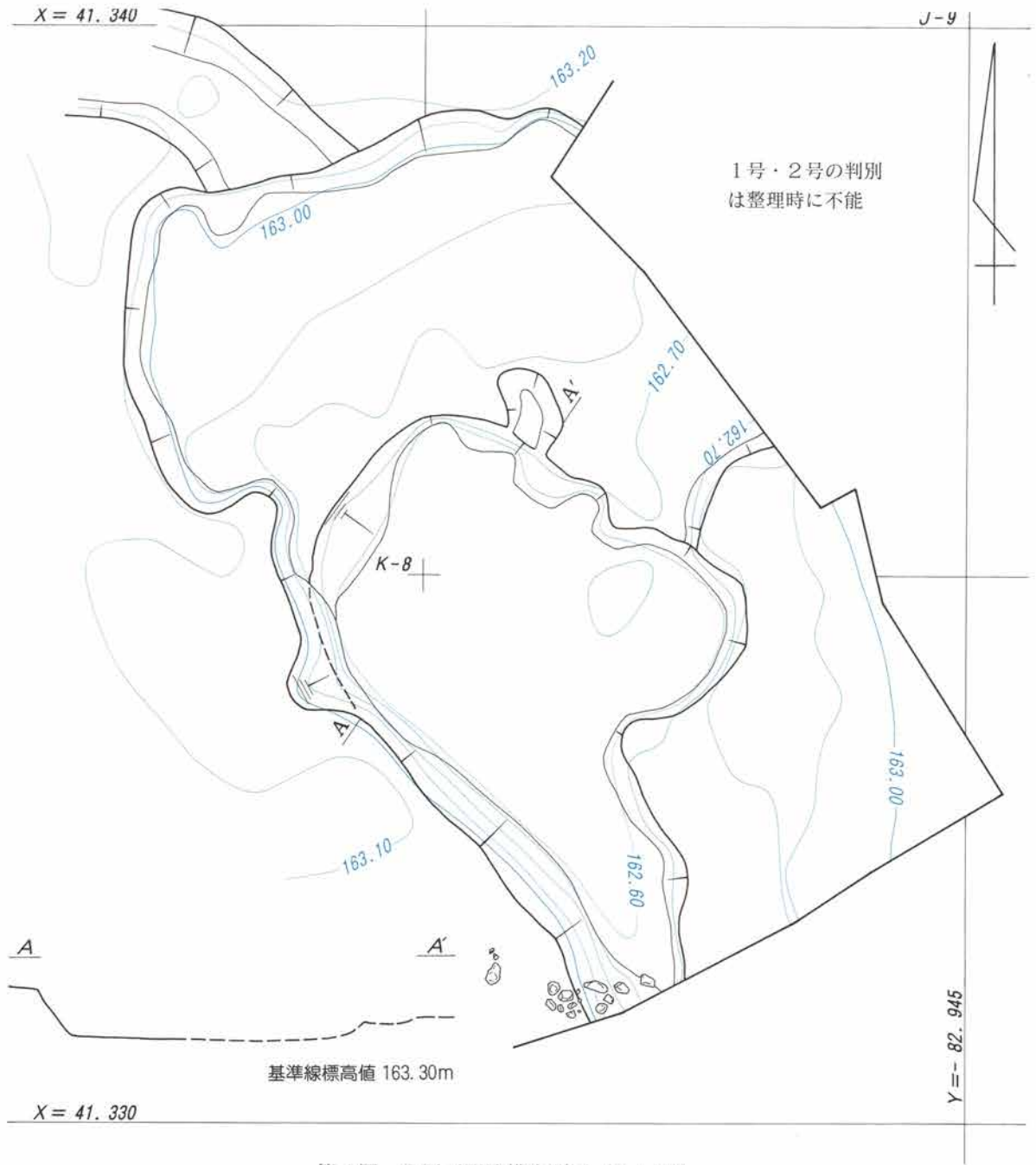
第1図 中里見中川遺跡基本土層概念図第1図 中里見中川遺跡基本土層概念図(1:50)



第2図 1区全体図 (1 : 200)



第3図 2区全体図 (1 : 200)



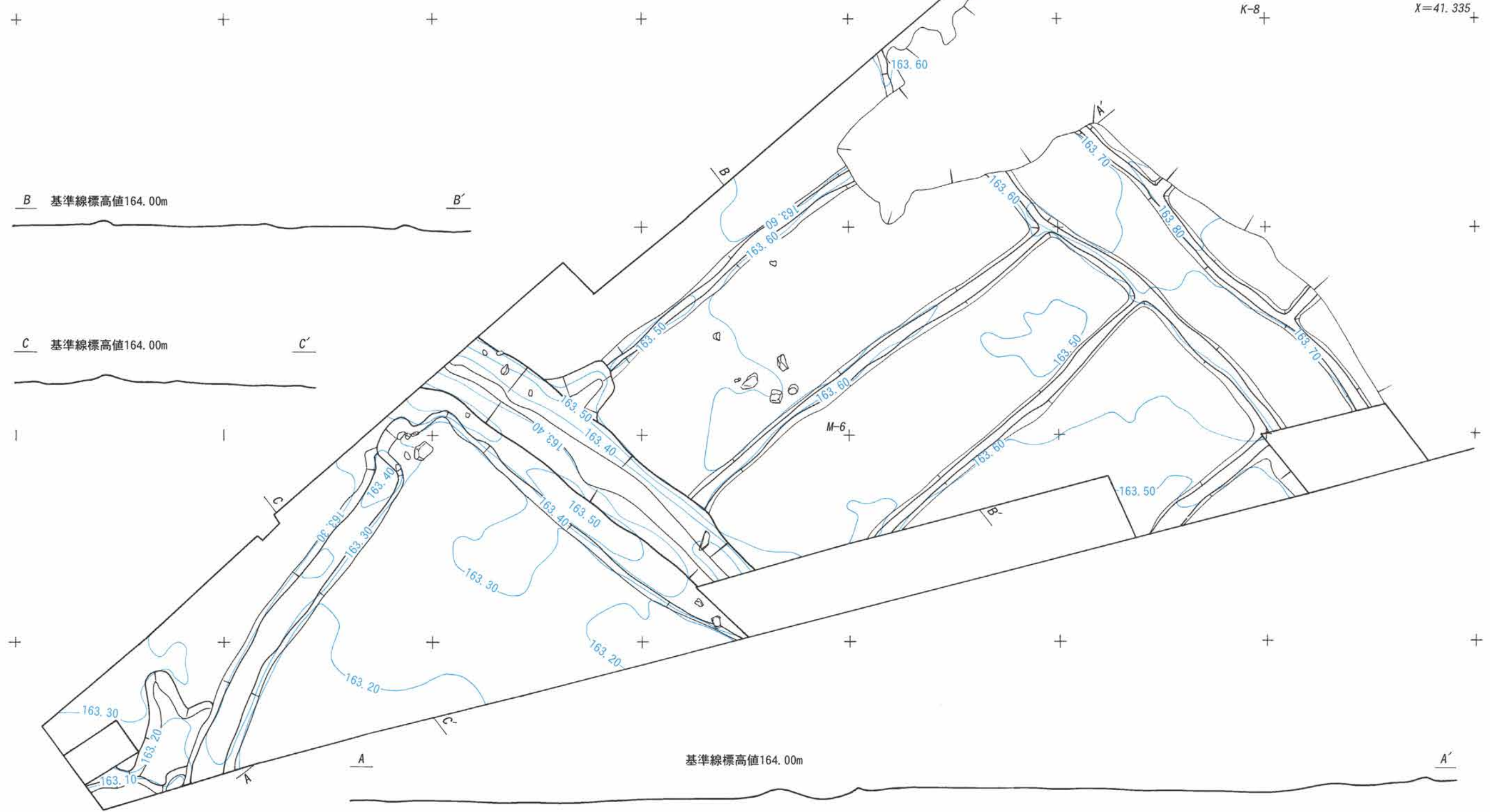
第4図 2区不明遺構実測図 (1 : 60)



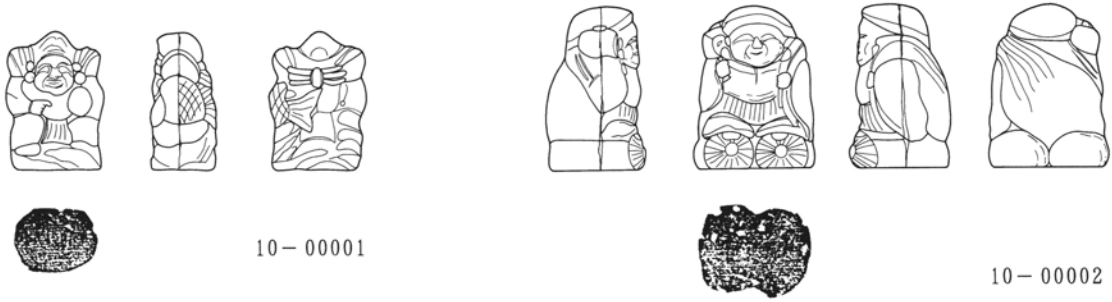
第5図 2区集石土坑群実測図 (1:60)

Y=82.980

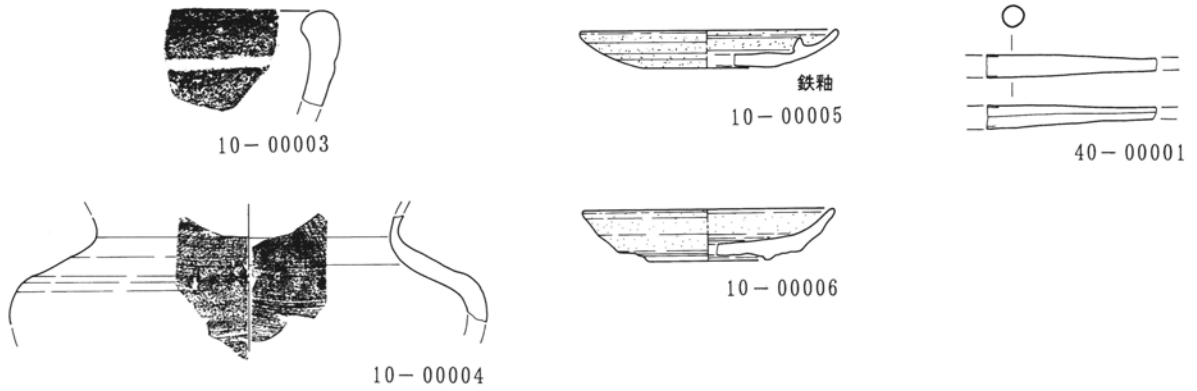
Y=82.945



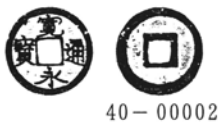
第6図 2区As-C下水田跡実測図 (1:100)



第7図 1区出土遺物実測図(1:2)



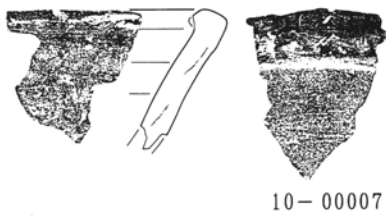
第8図 2区東溝出土遺物実測図(1:3)



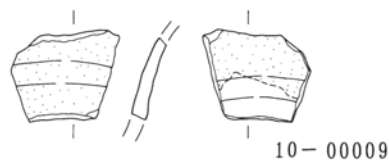
第9図
2区第1号集石土坑出土遺物実測図(1:2)



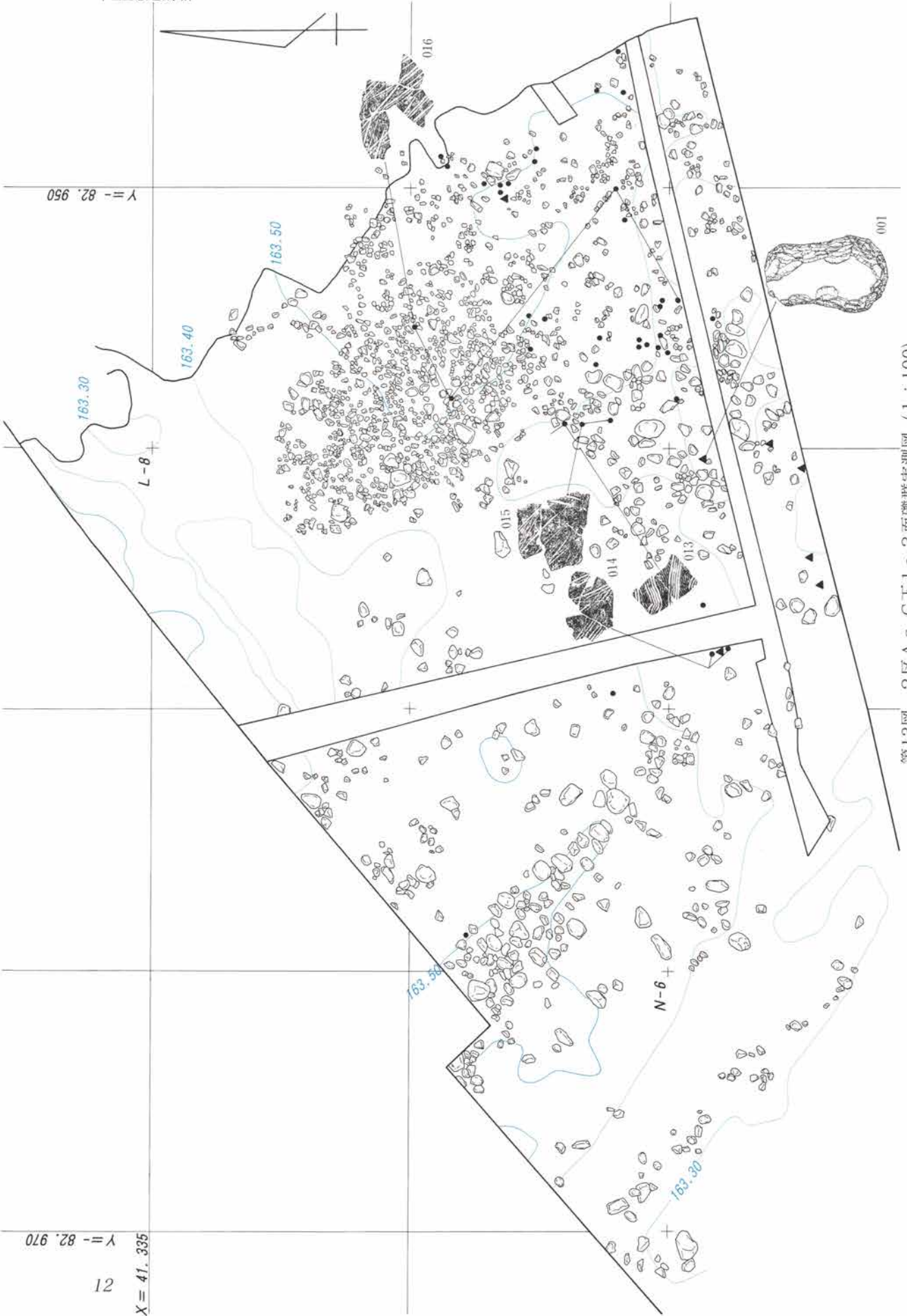
第10図
2区第3号集石土坑出土遺物実測図(1:2)



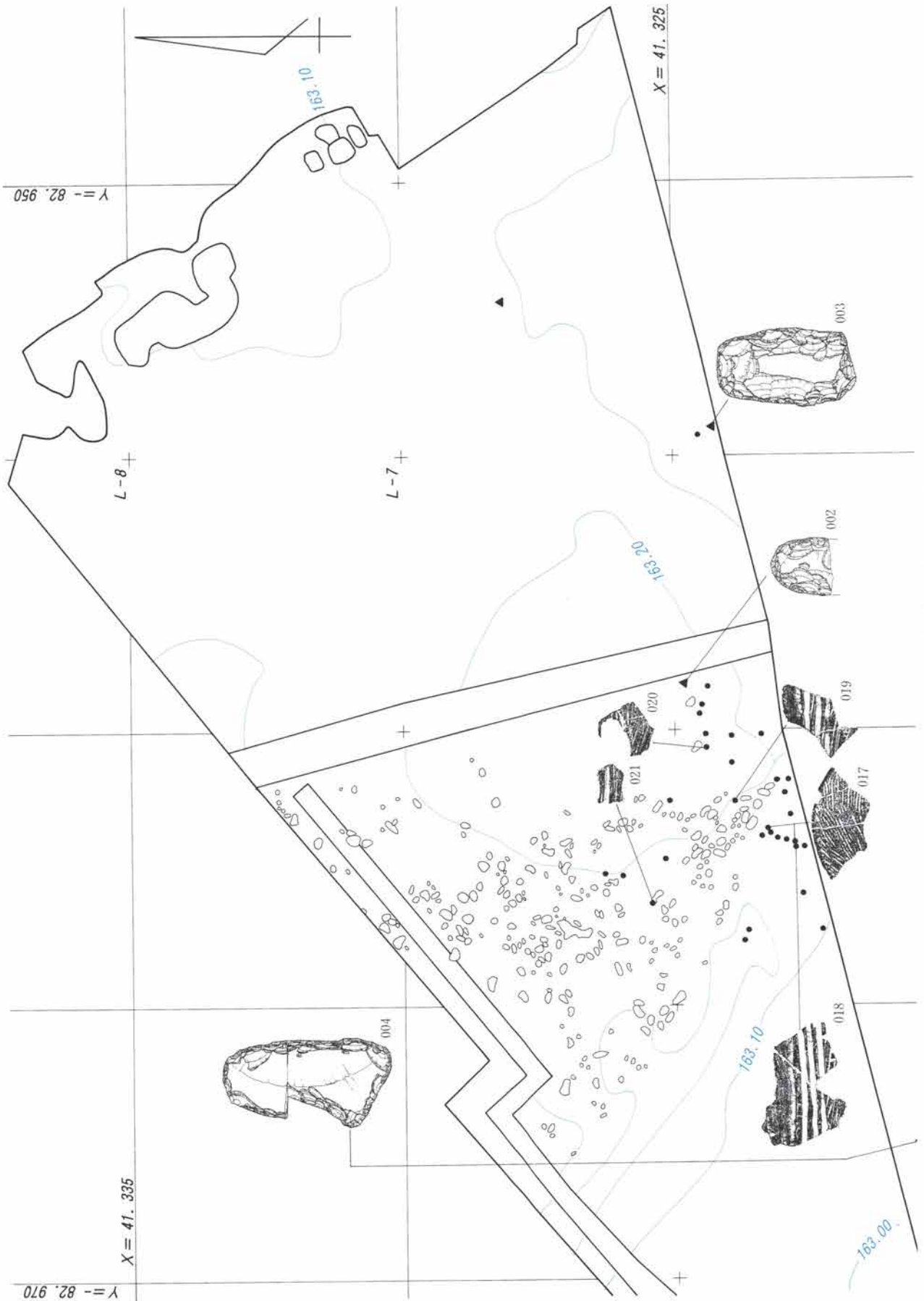
第11図 第1号不明遺構出土遺物実測図(1:3)



第12図 第2号不明遺構出土遺物実測図(1:3)

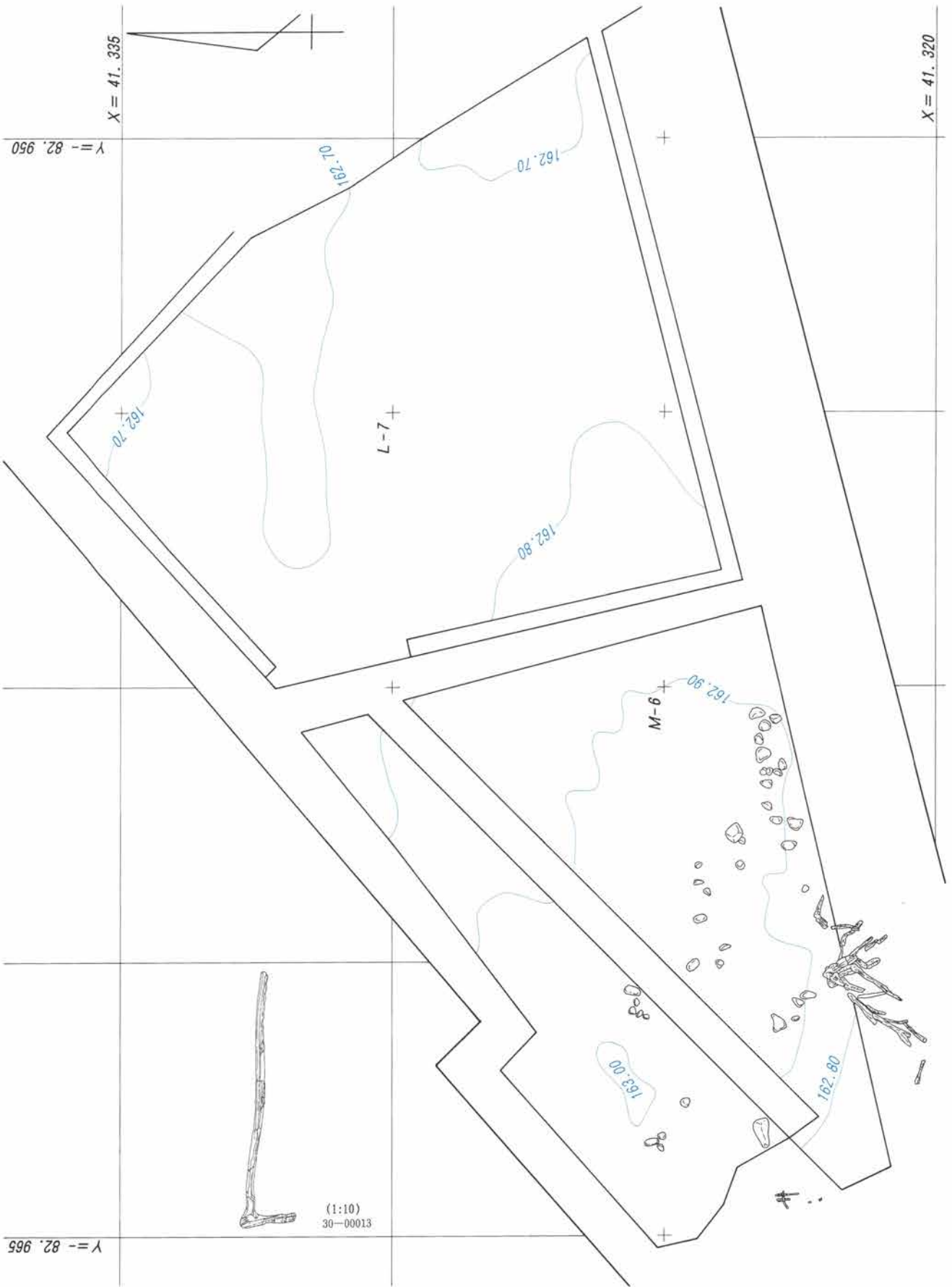


第13図 2区A s-C下1~3面礫群実測図 (1 : 100)

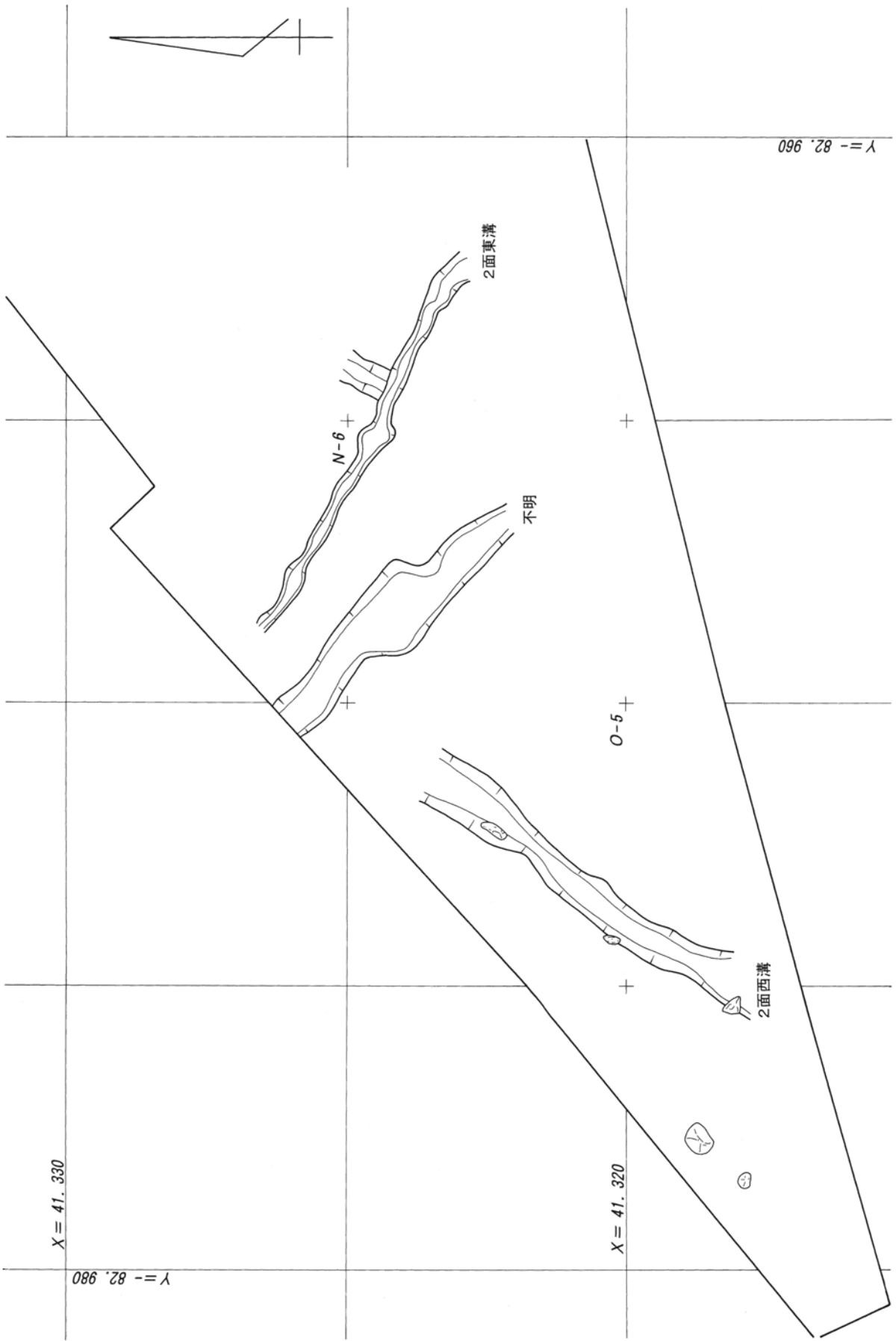


第14図 2区3面足跡分布図 (1:100)

中里見遺跡群



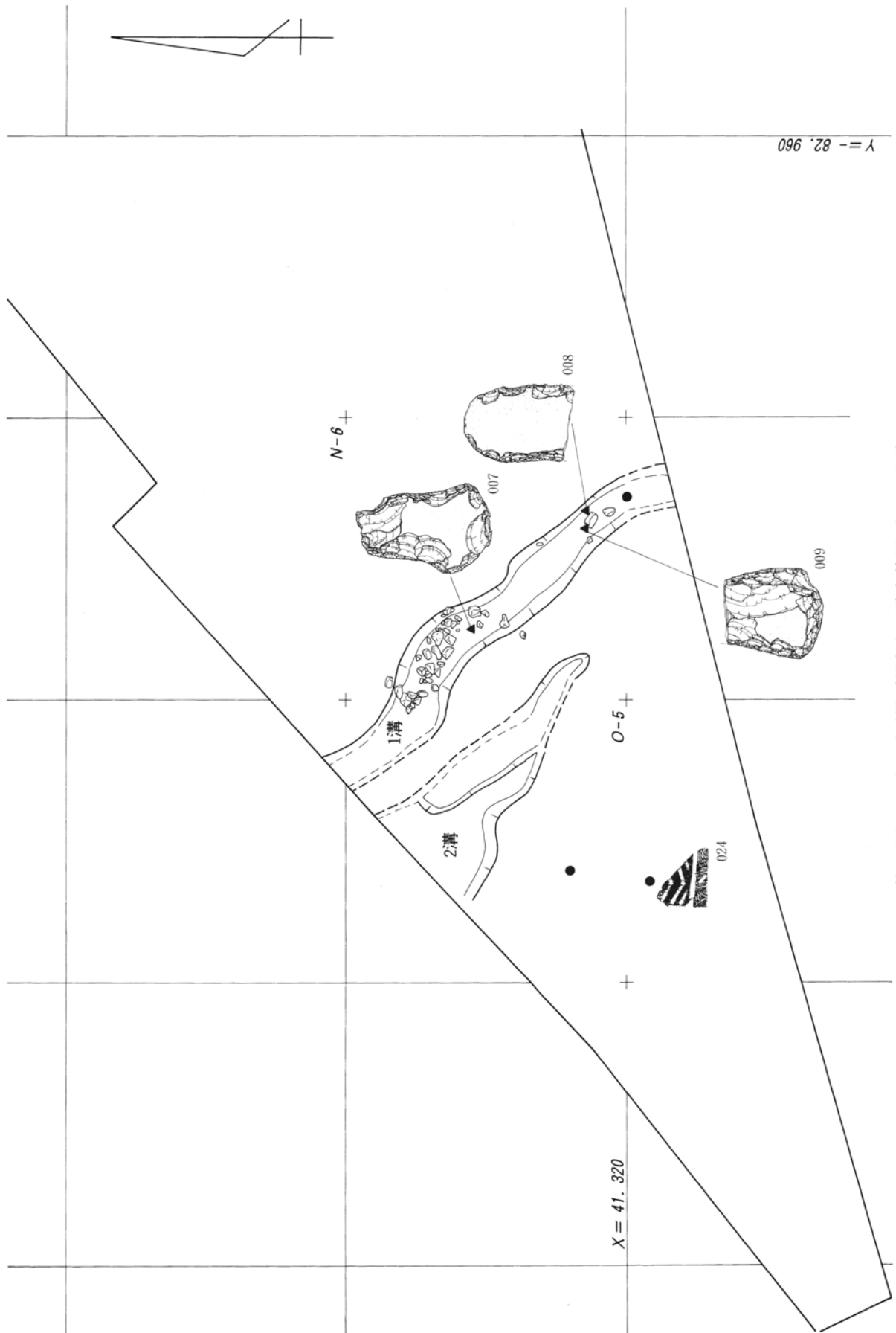
第15図 2区4面全体図 (1 : 100)



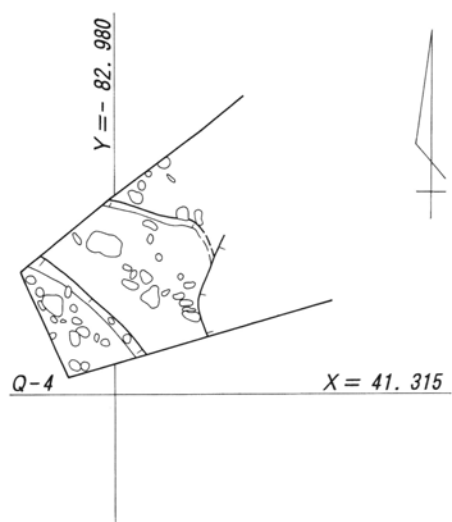
第16図 2区西2面全体図 (1:100)



第17図 2区2面下(西3面)大溝実測図(1:100)



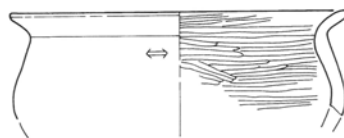
第18図 2区2面下最下層(西4面)全体図 (1 : 100)



第19図 2区西1面(拡張区)実測図 (1 : 60)



10-00010

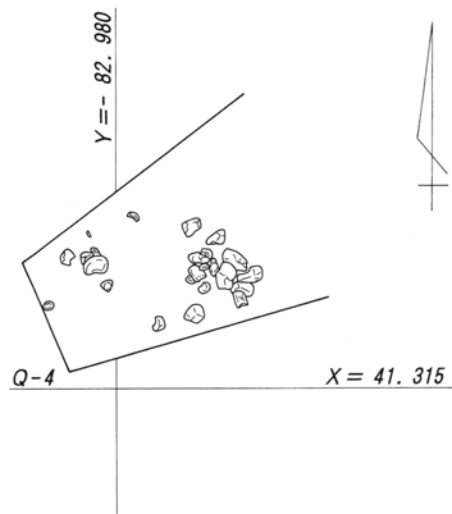


10-00011

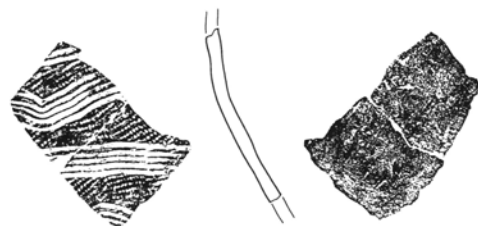


10-00012

第21図 2区A s-C下溝出土遺物実測図 (1 : 3)



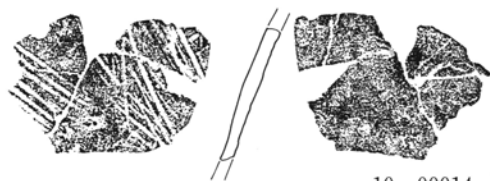
第20図 2区西第2面礫群出土状態実測図 (1 : 60)



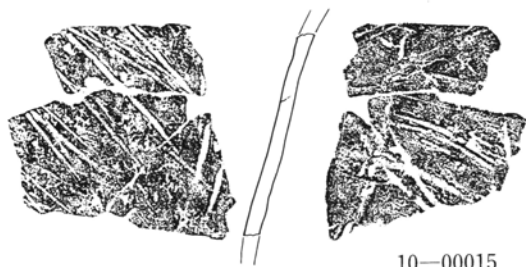
10-00013



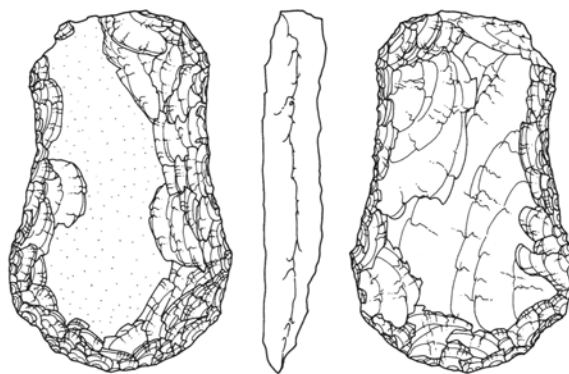
10-00016



10-00014

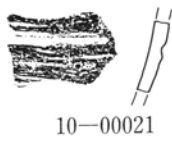
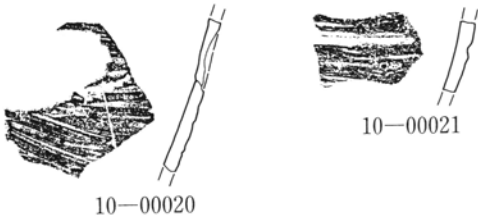
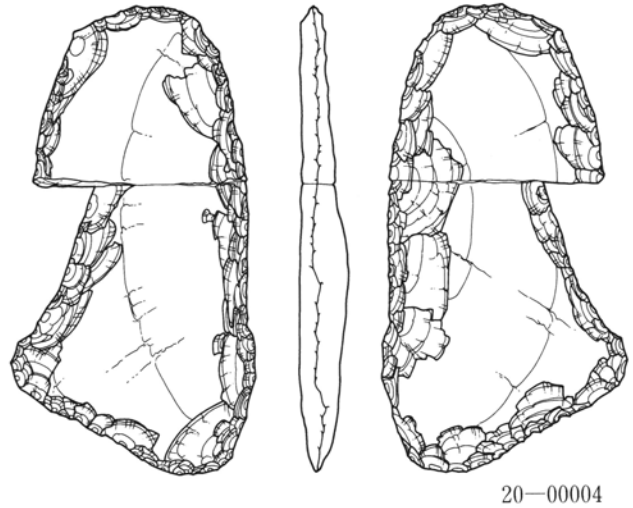
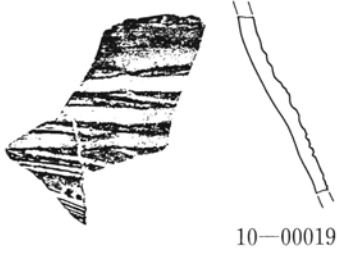
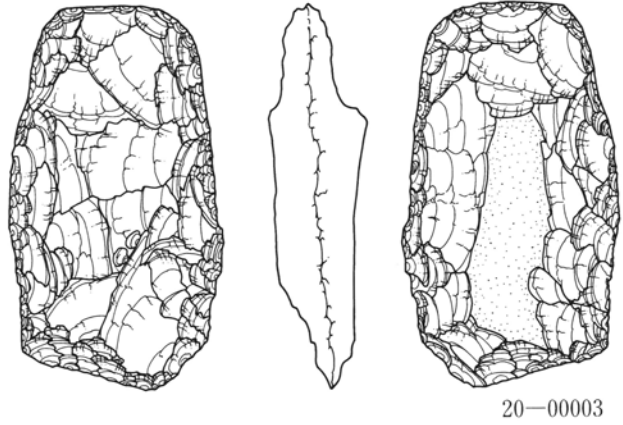
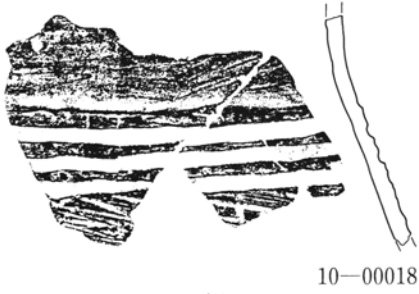
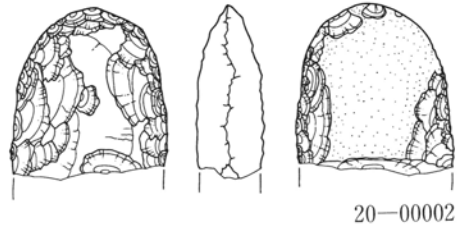


10-00015

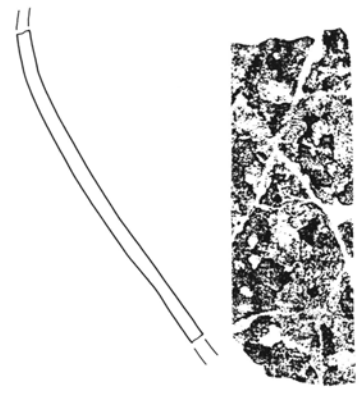
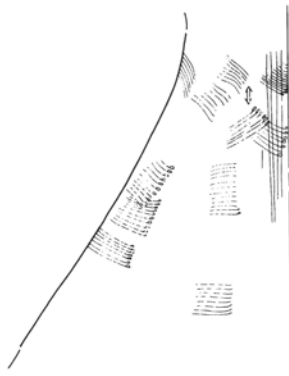
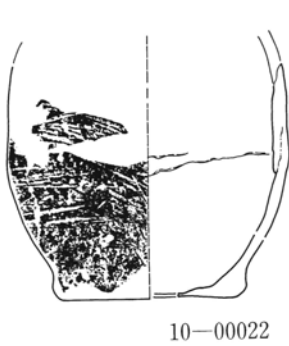


20-00001

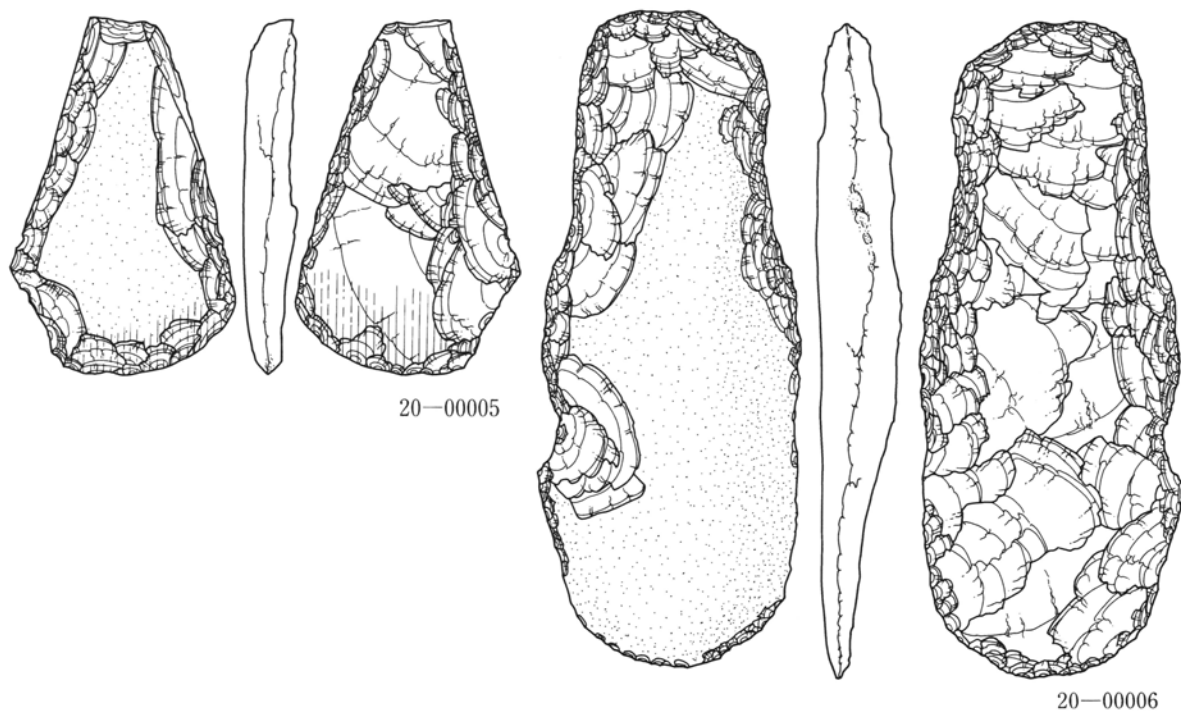
第22図 2区3面出土遺物実測図 (1) (1 : 3)



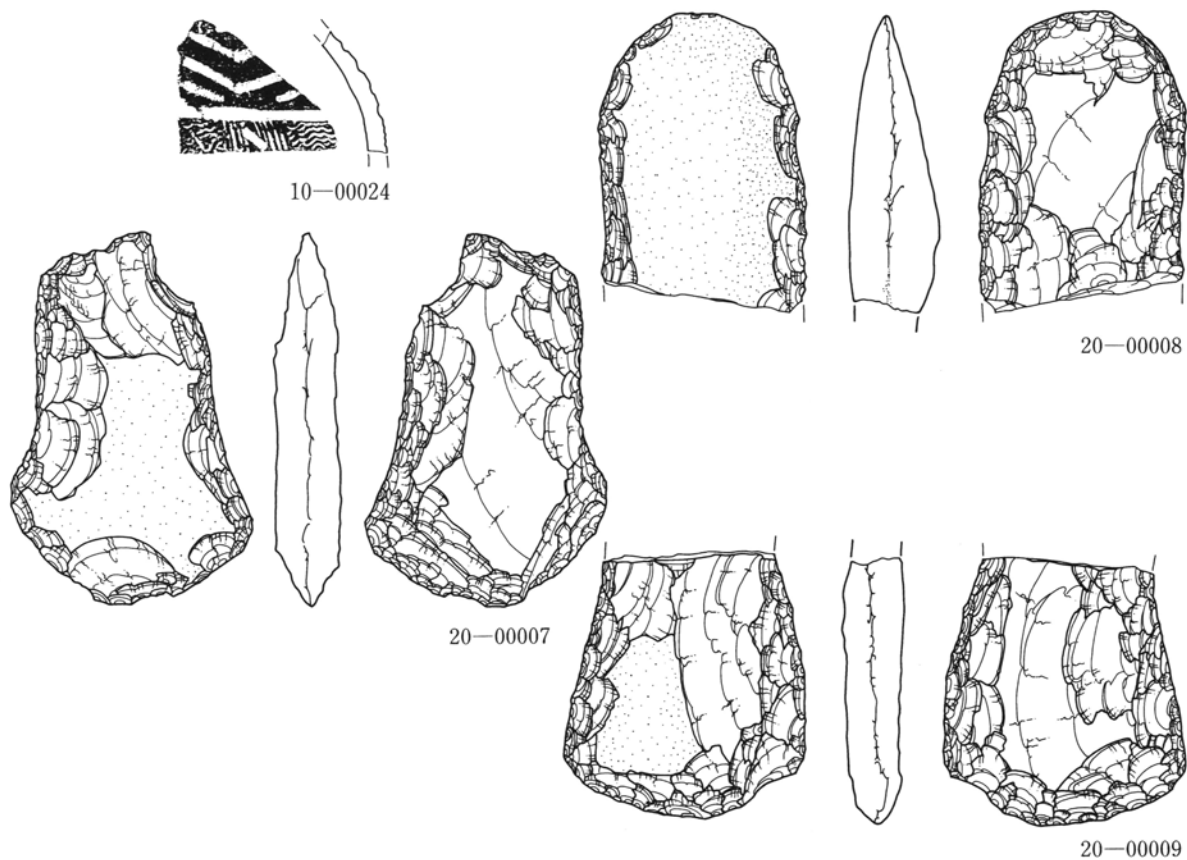
第23図 2区3面出土遺物実測図(2) (1:3)



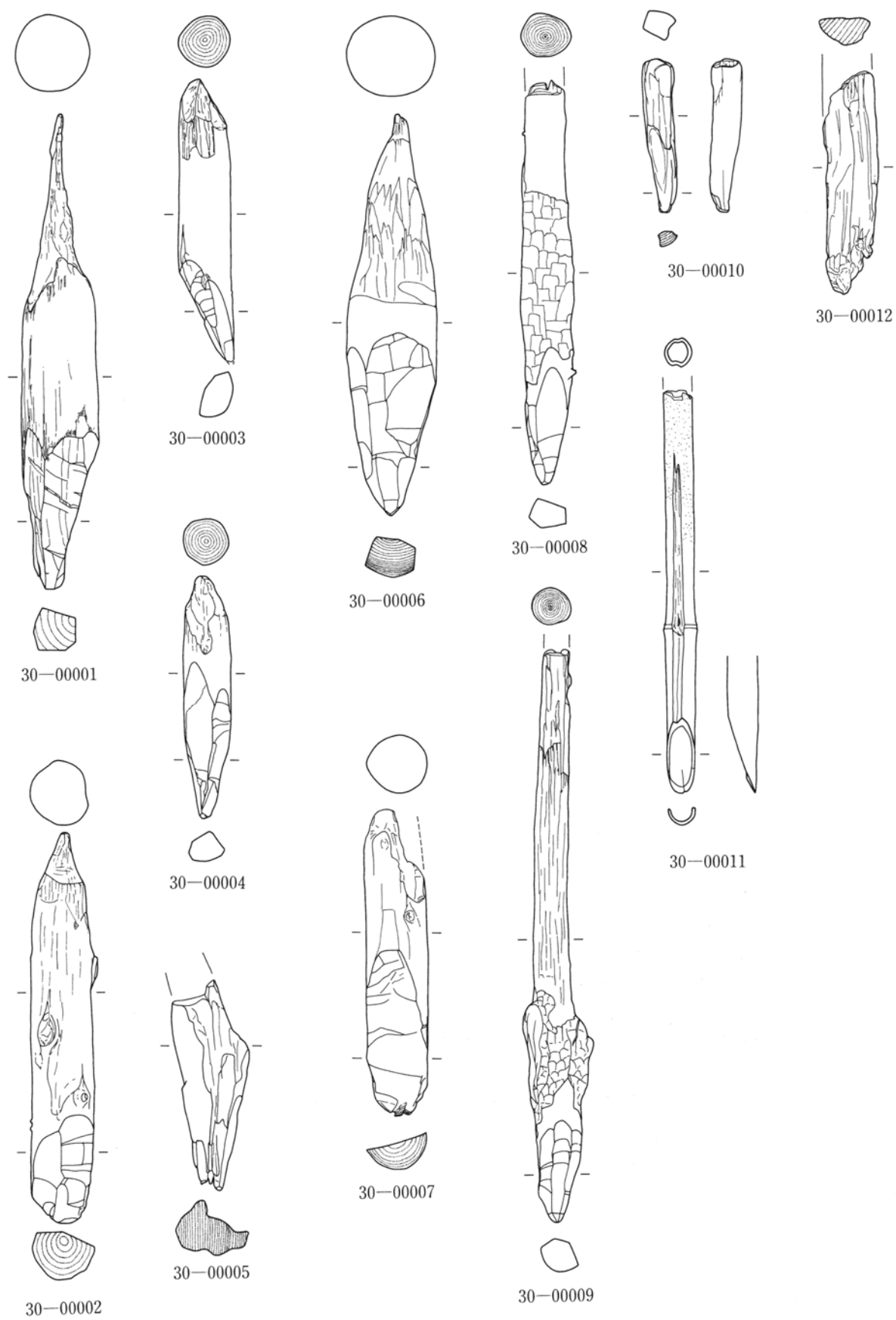
第24図 2区2面下大溝出土遺物実測図(1) (1:3)



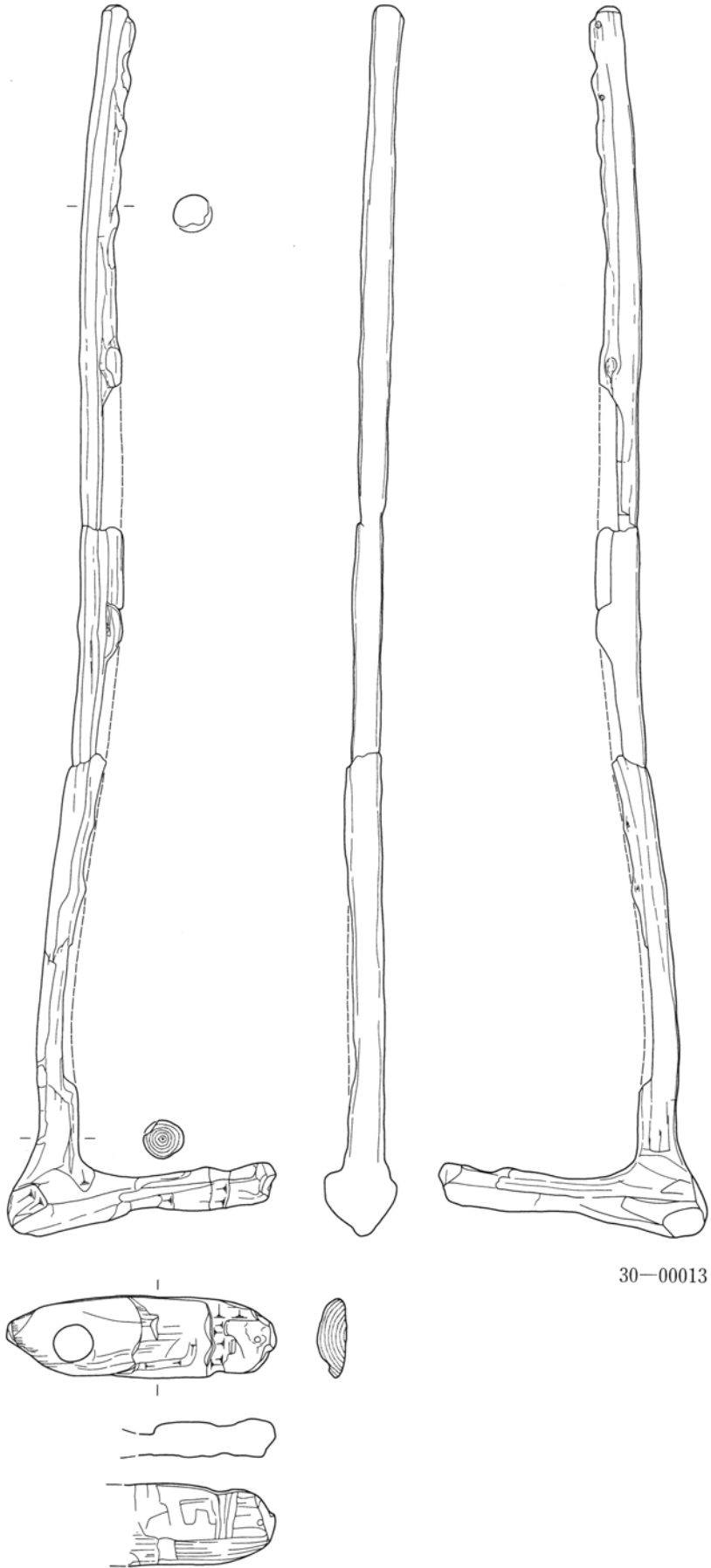
第25図 2区2面下大溝出土遺物実測図(2)(1:3)



第26図 2区2面下及び同第1号溝出土遺物実測図(1:3)

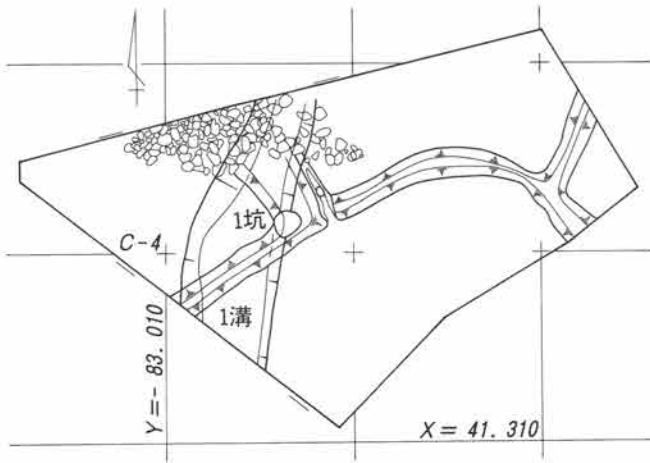


第27図 2区内出土木器実測図(1) (1:6)

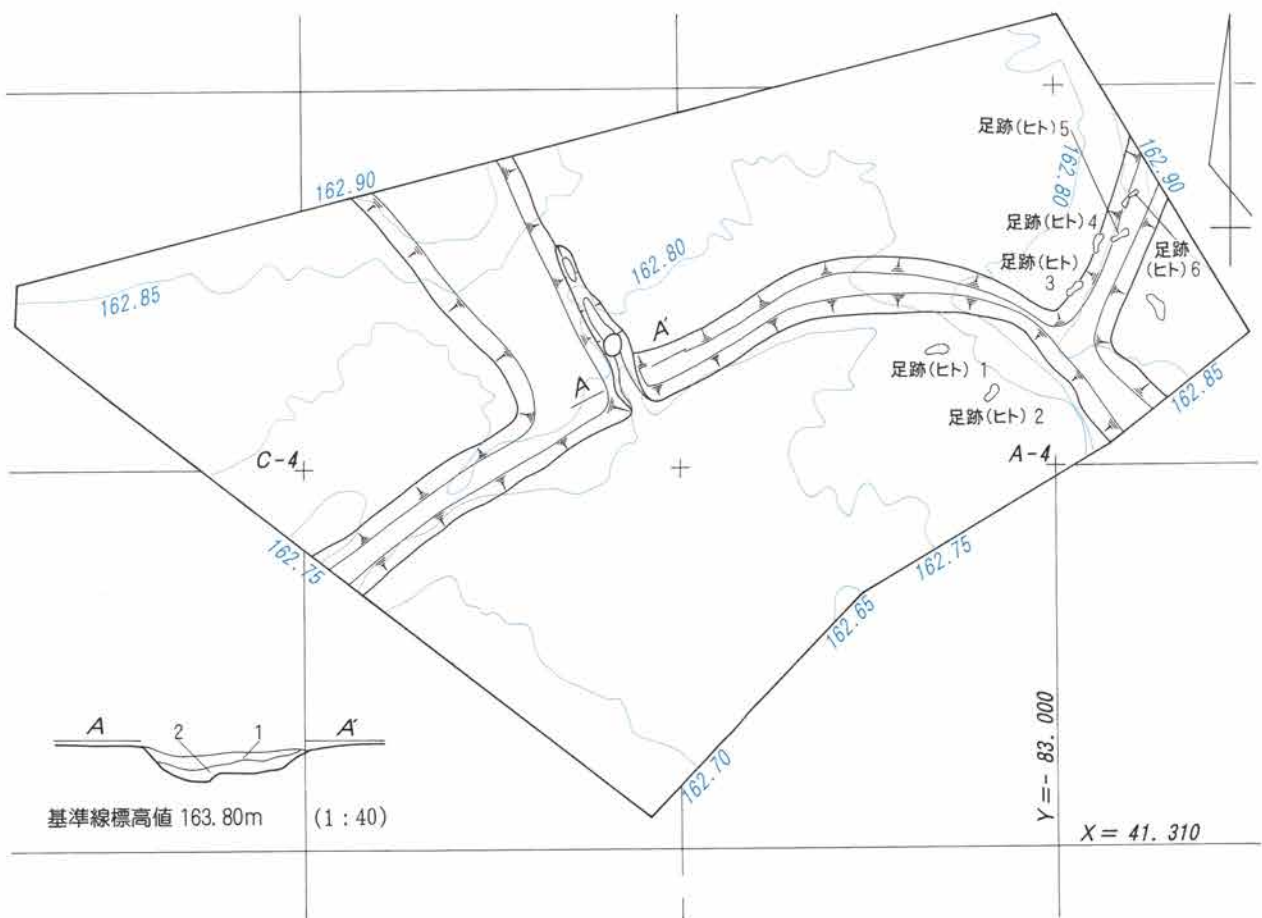


30-00013

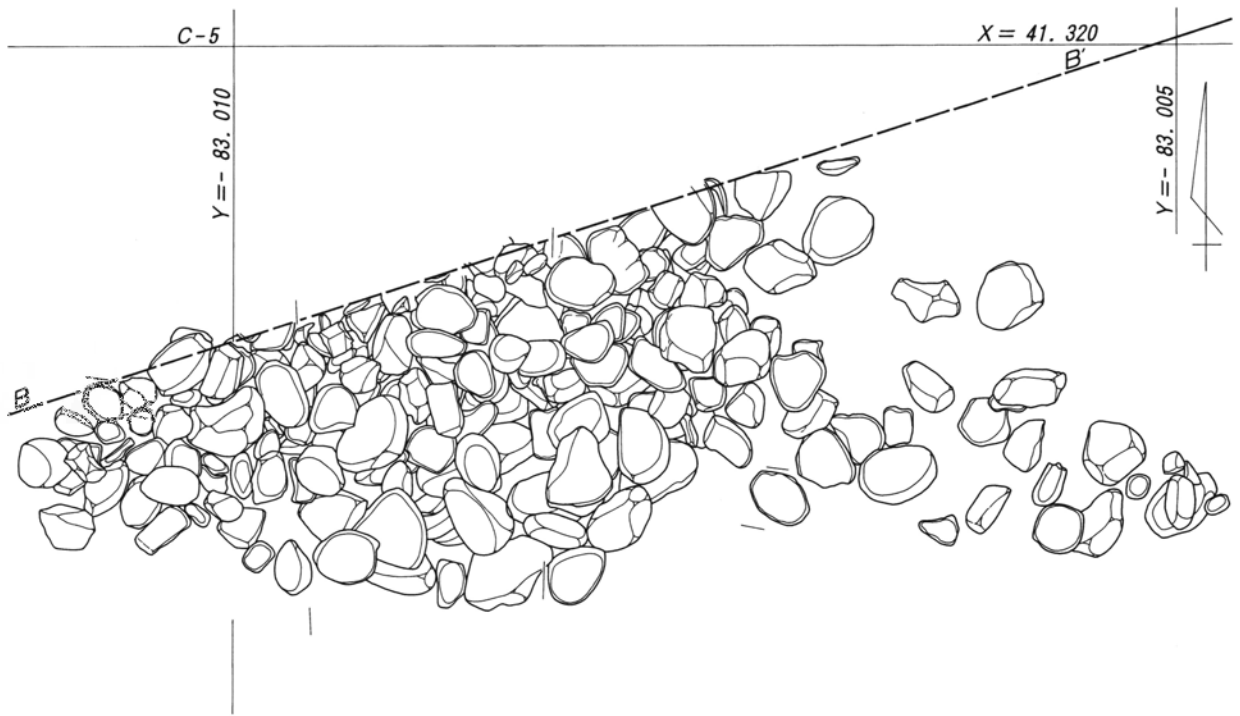
第28図 2区内出土木器実測図(2) (1:5)



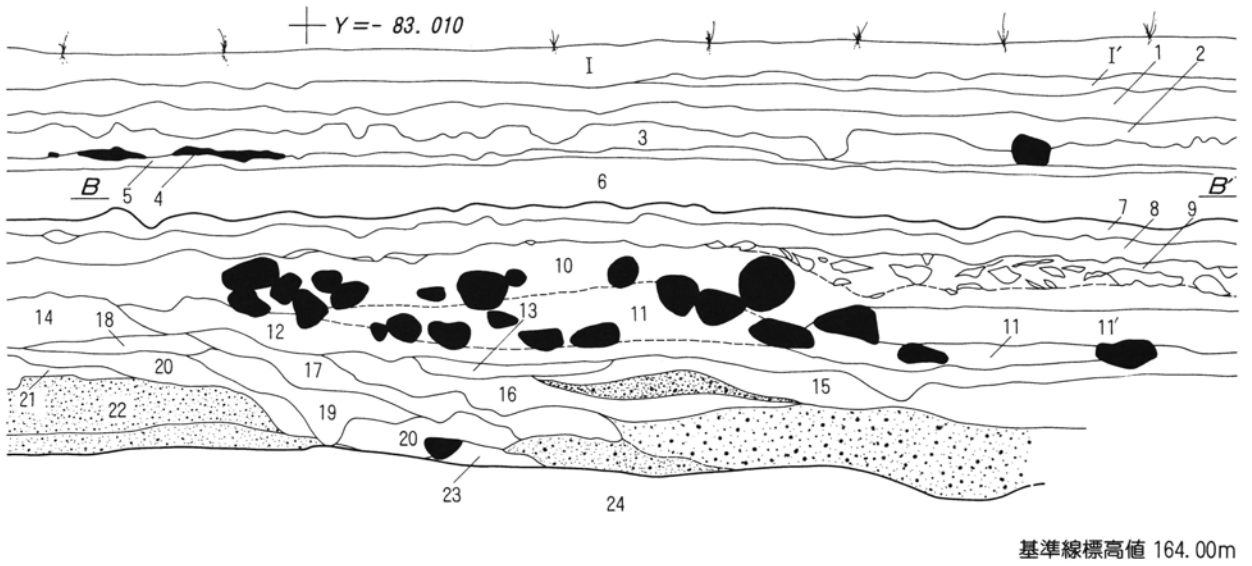
第29図 3区全体図 (1 : 200)



第30図 3区A s-B下水田跡実測図 (1 : 100)

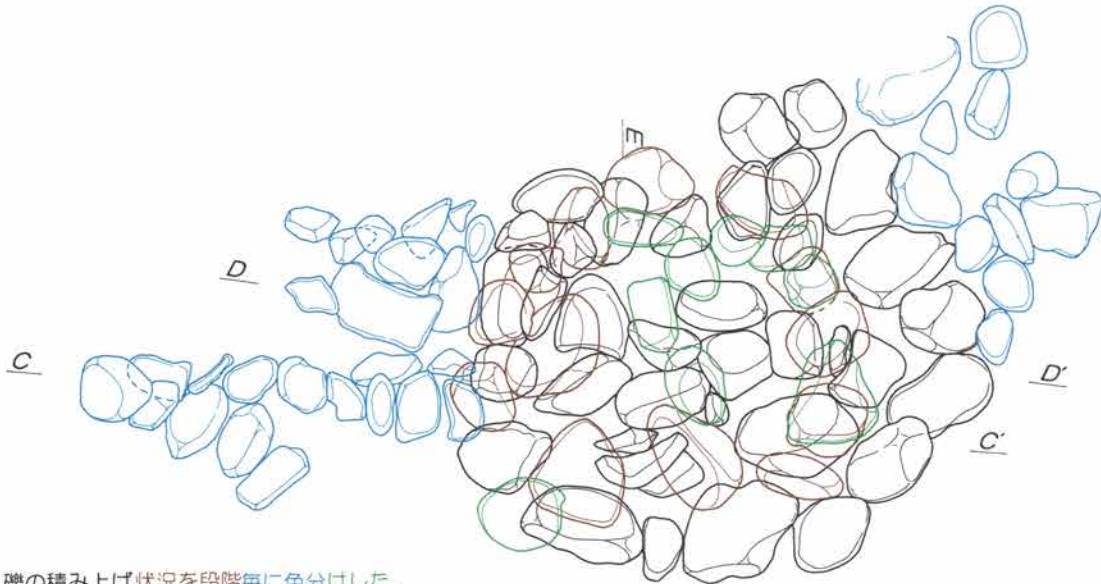


第31図 3区積石遺構平面図 (1 : 40)



第32図 3区調査区北側土層断面図 (1 : 40)

C-5
Y = 83. 010



礫の積み上げ状況を段階毎に色分けした。
最下段 → 中段 → 上段 → 最上段



D

D'

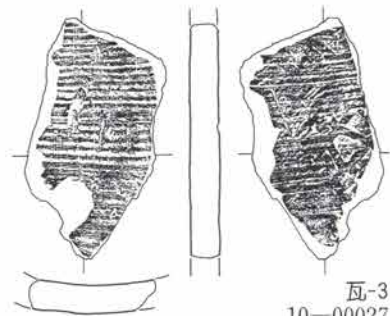


E

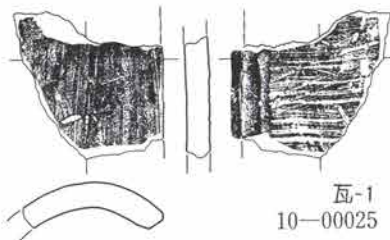
E'



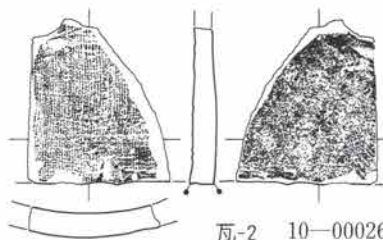
基準線標高値 163. 50m



瓦-3
10-00027

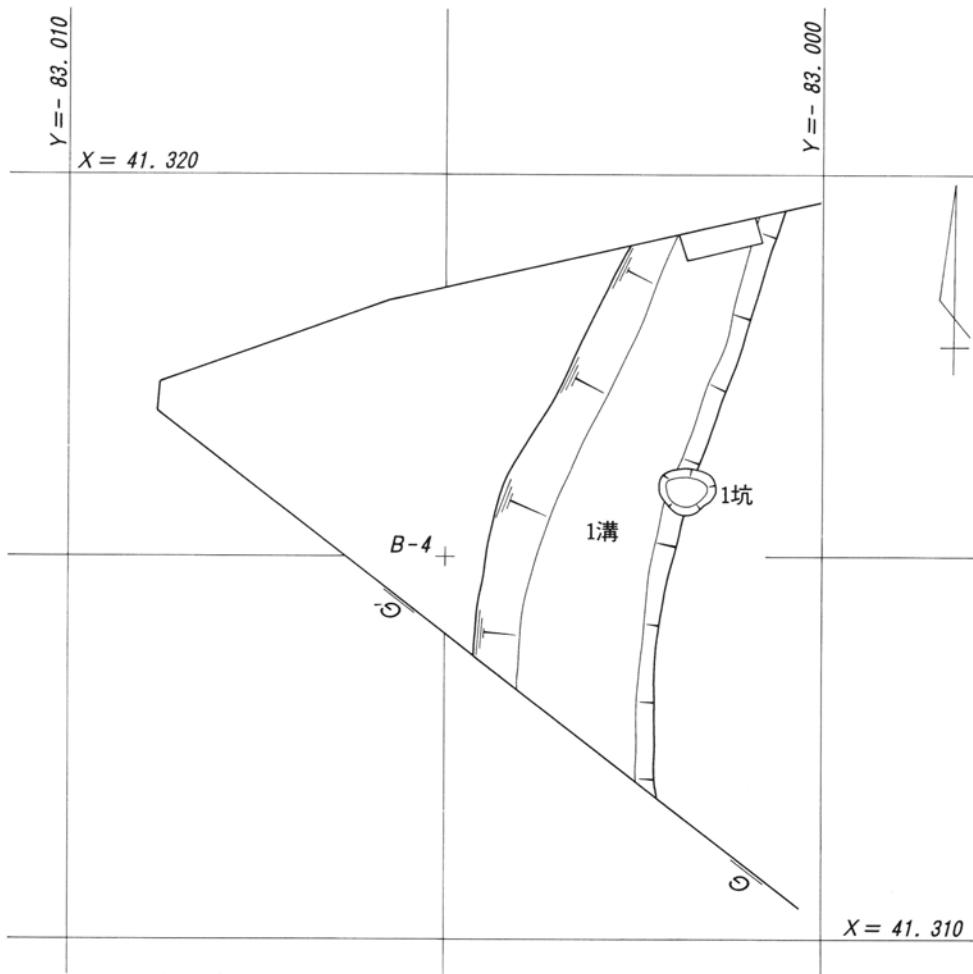


瓦-1
10-00025

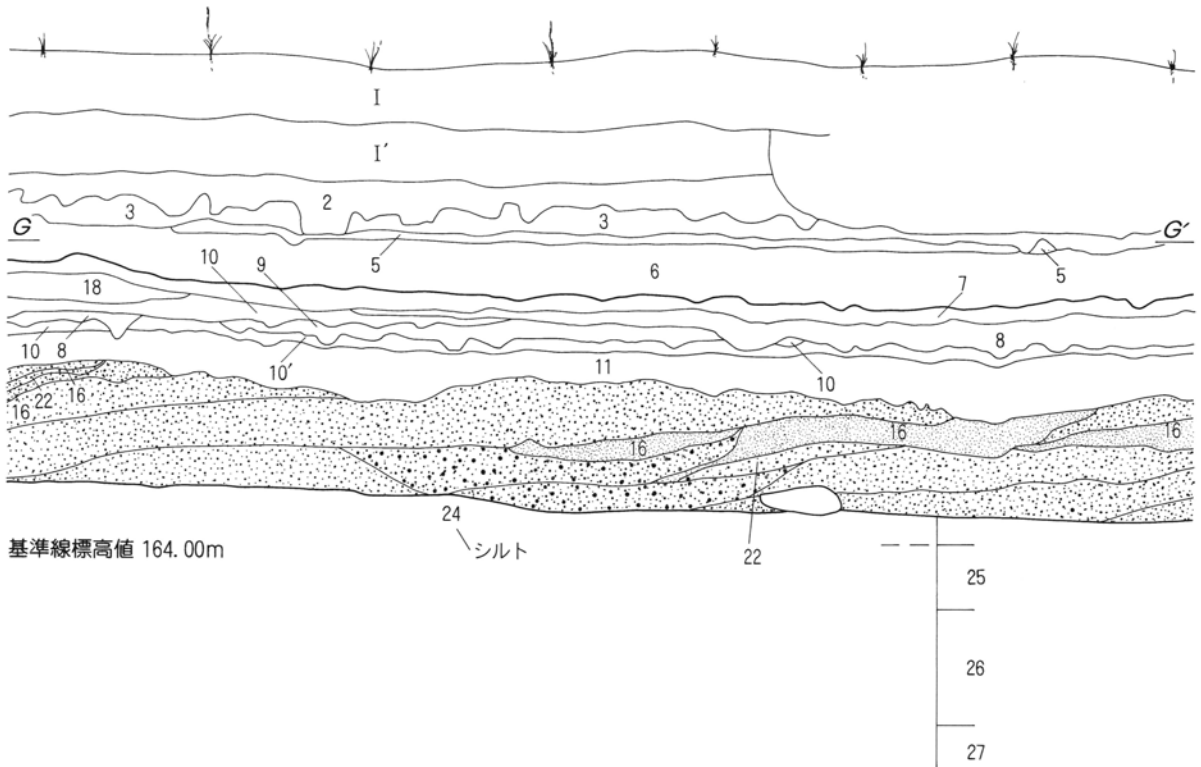


瓦-2
10-00026

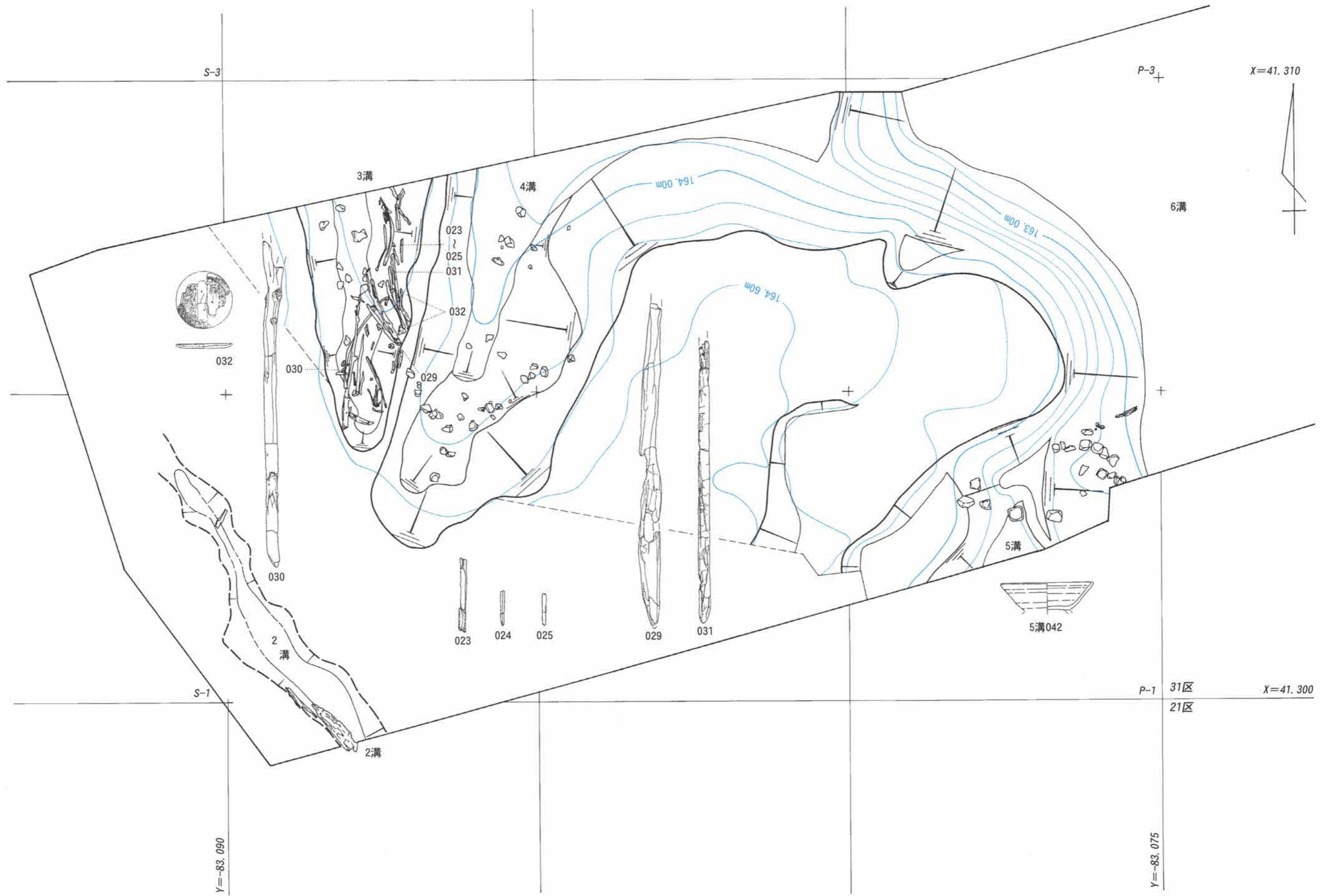
第33図 3区積石遺構基底面礫積み方及び積み方状況実測図 (1 : 30) ・出土遺物実測図 (1 : 5)



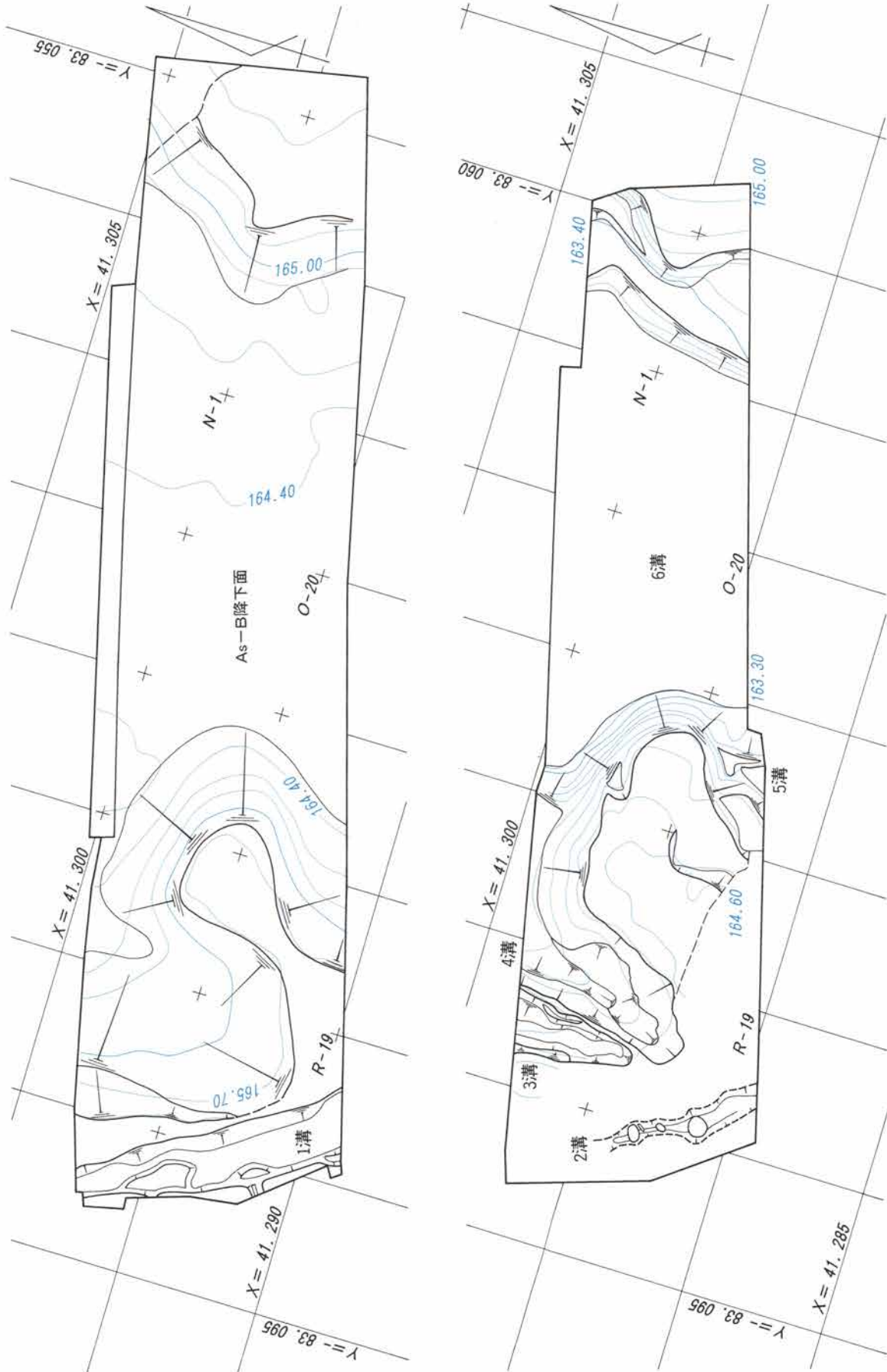
第34図 3区第1号溝状遺構・第1号土坑実測図 (1:100)



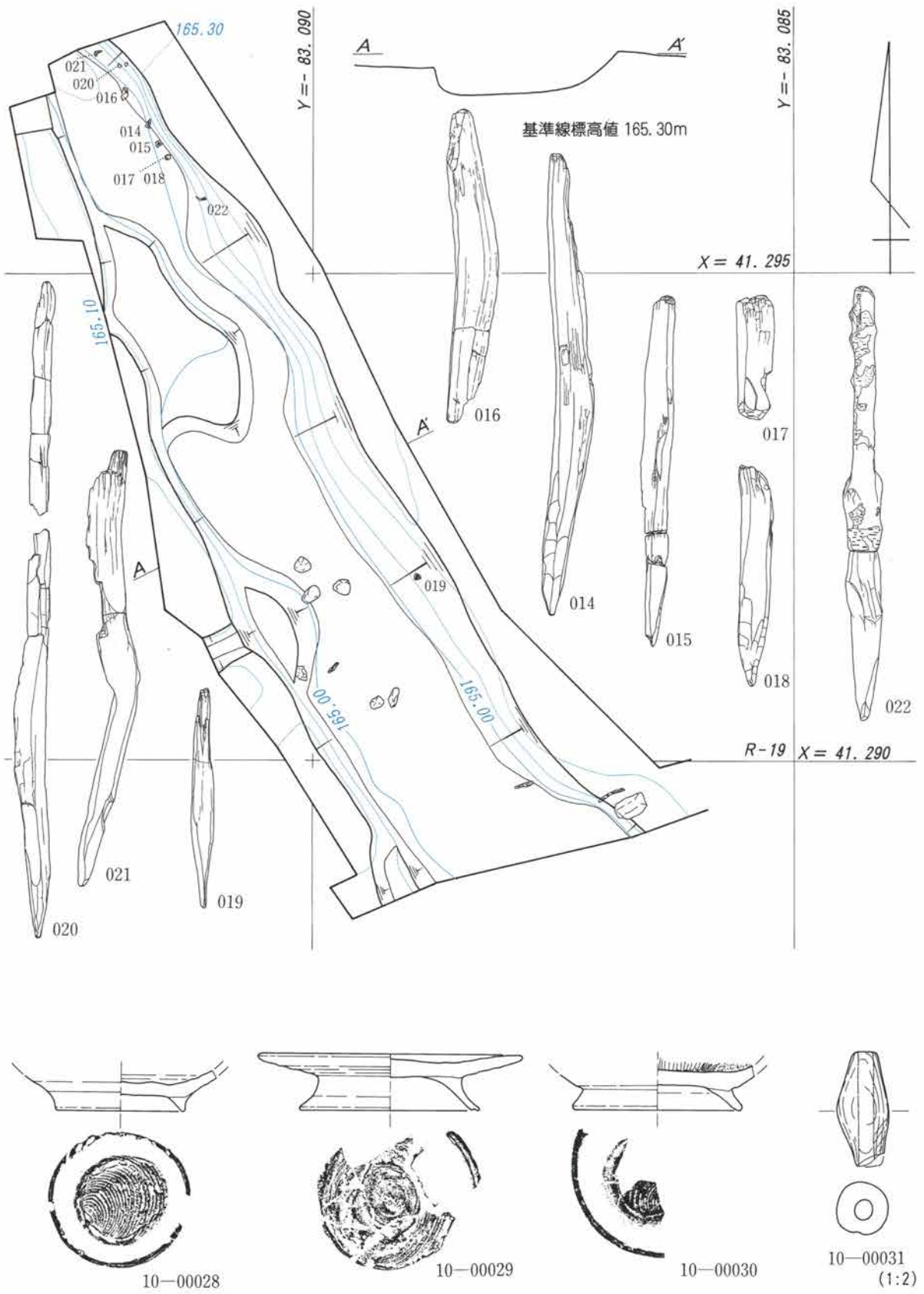
第35図 3区調査区南側土層断面図実測図 (1:40)



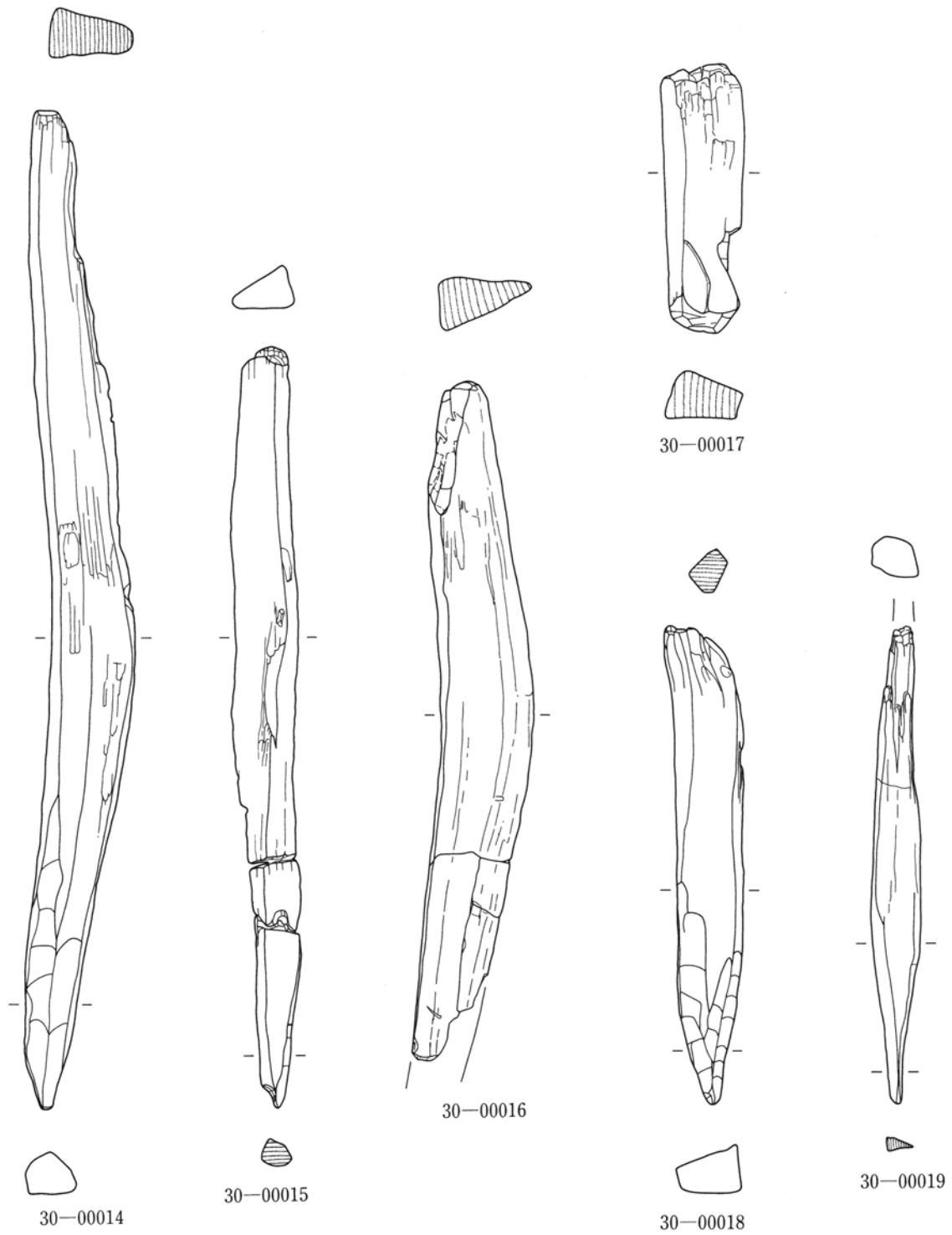
第36図 中川4区第2～5号溝状遺構実測図



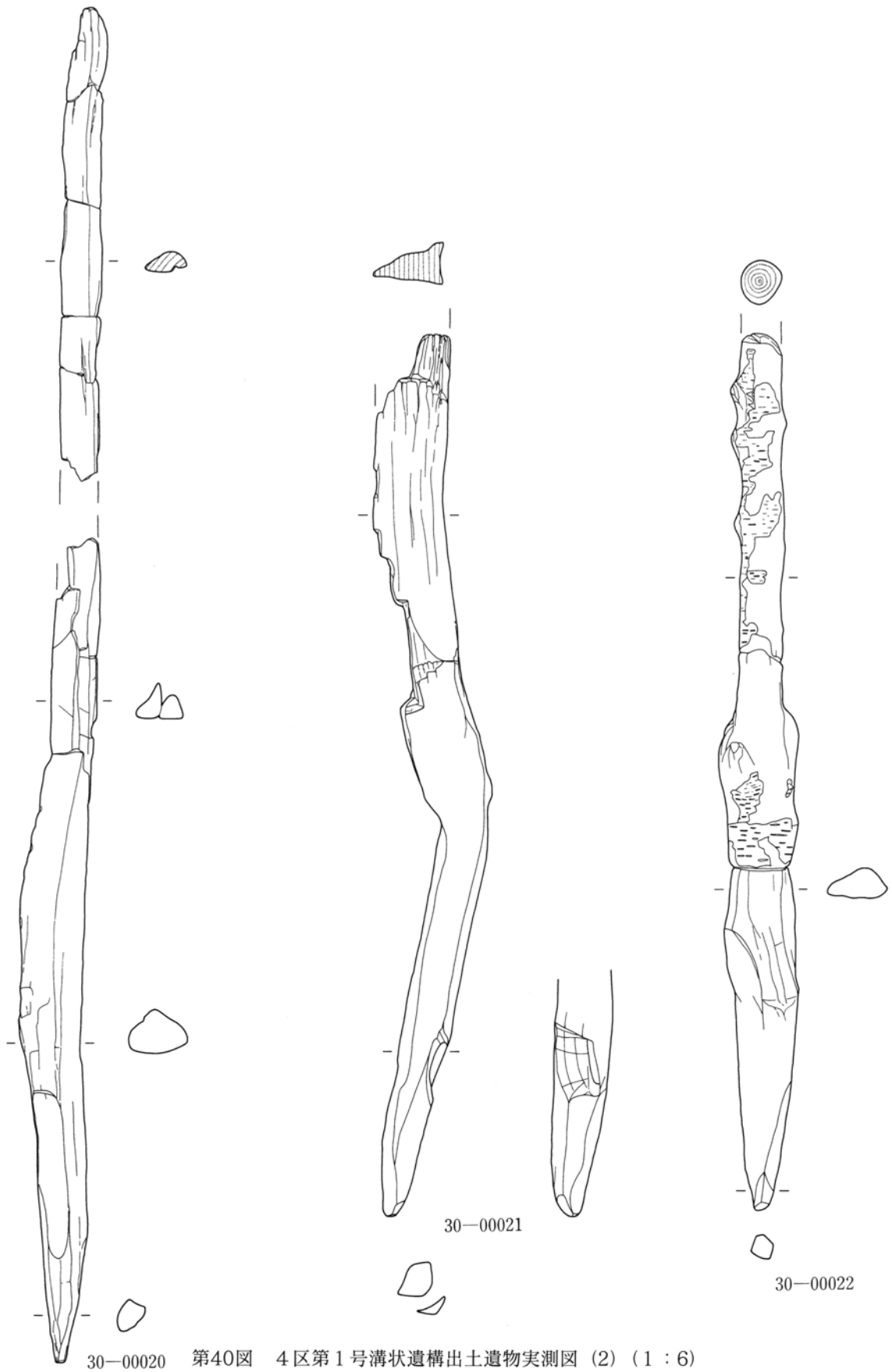
第37図 4区A s-B降下面地形図及びA s-B下1溝実測図(上段)・2~6溝平面図(下段)(1:200)



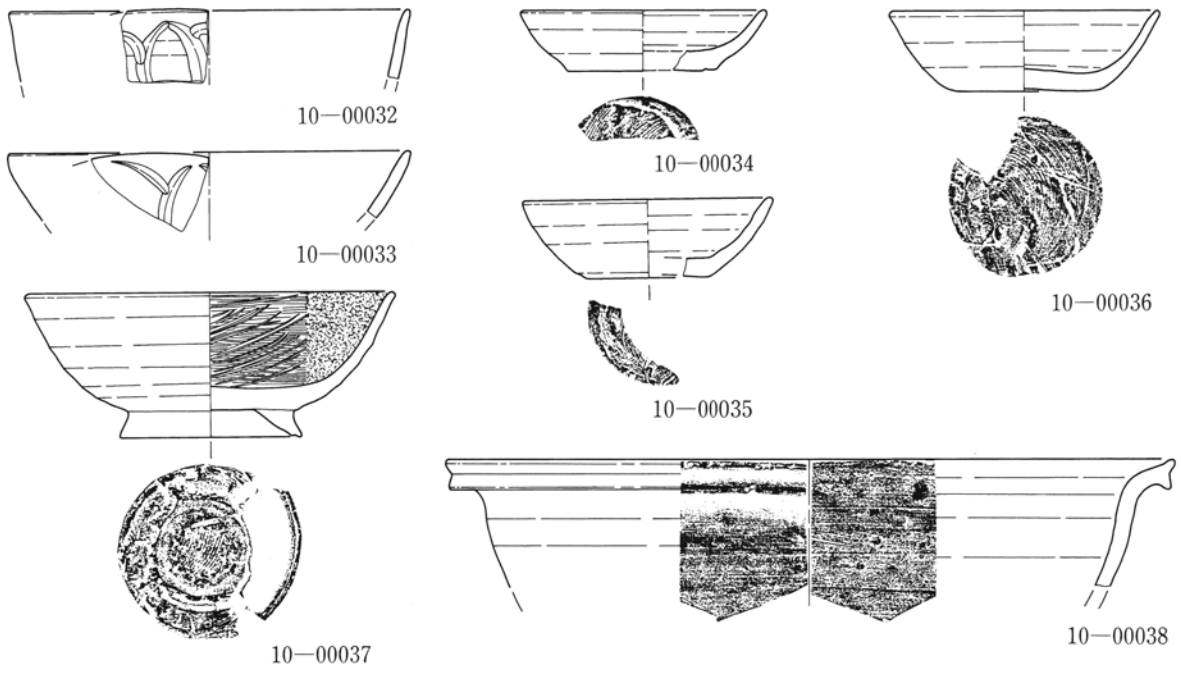
第38図 4区第1号溝状遺構実測図 (1:60) ・出土遺物実測図 (1) (1:3)



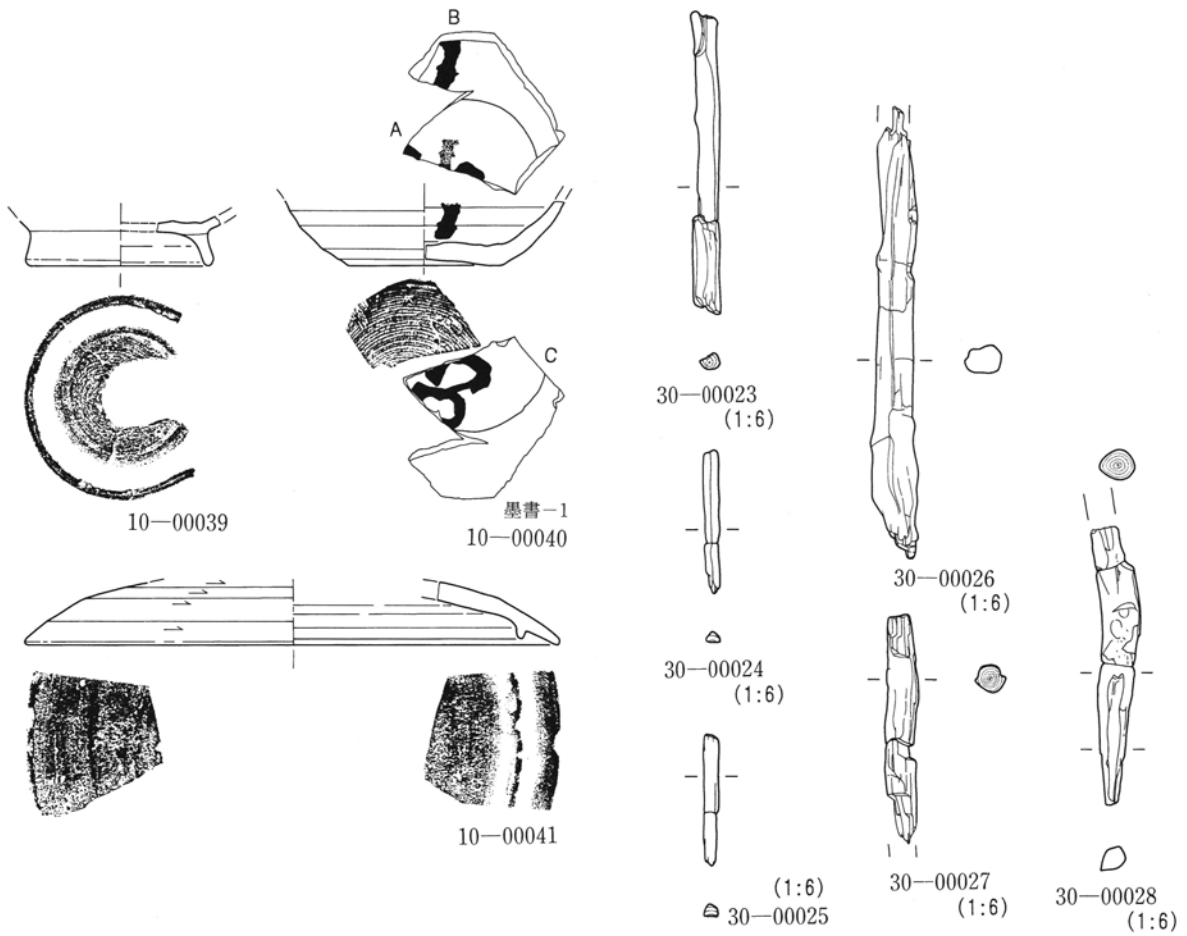
第39図 4区第1号溝状遺構出土遺物実測図(2) (1:6)



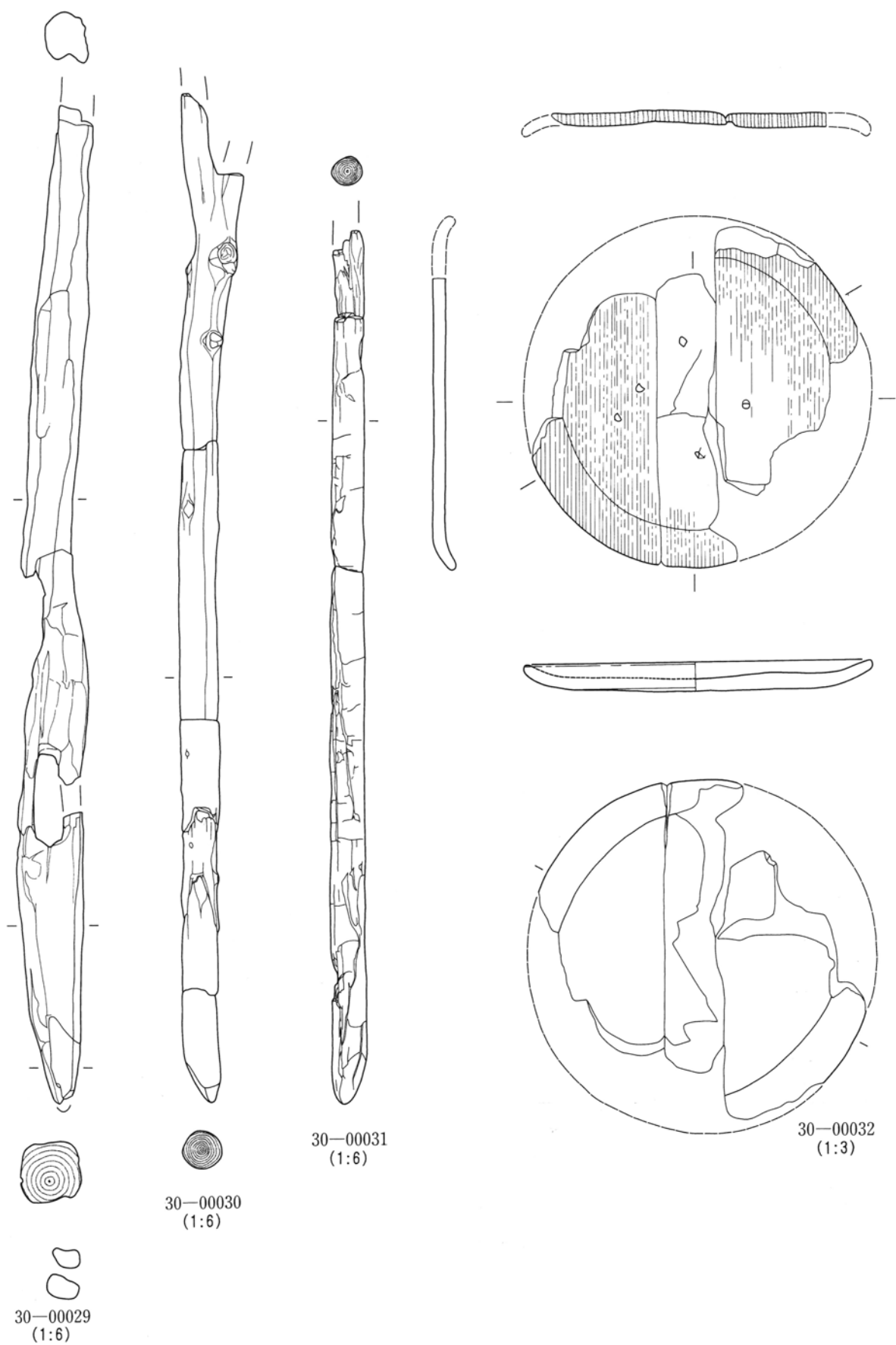
30-00020 第40図 4区第1号溝状遺構出土遺物実測図(2) (1:6)



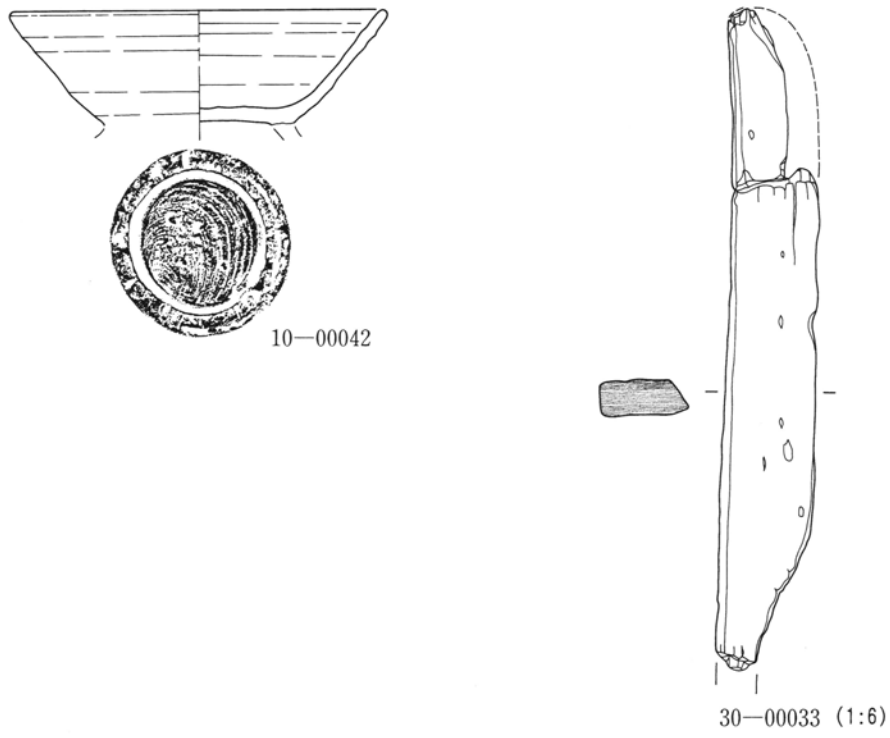
第41図 4区2溝出土遺物実測図 (1:3)



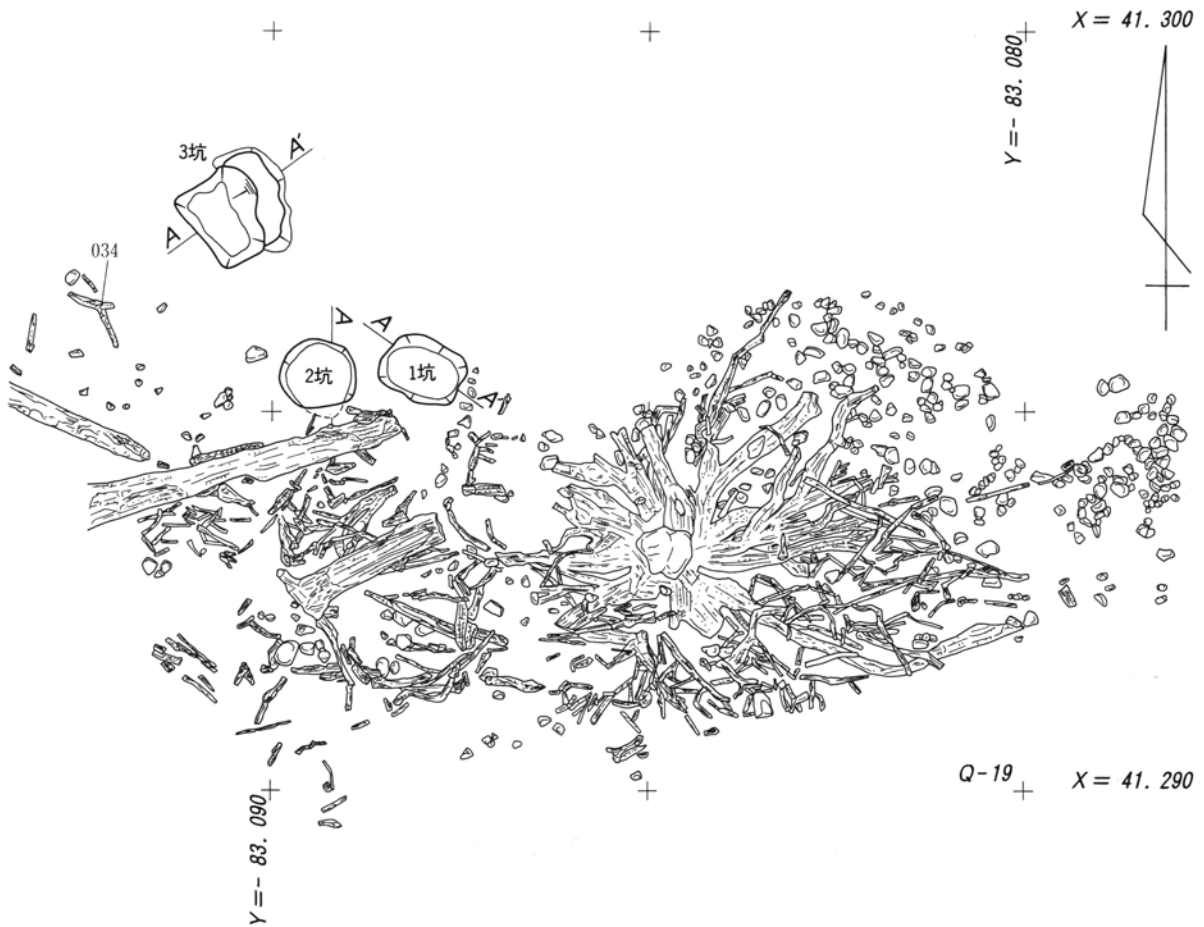
第42図 4区3・4溝出土遺物実測図 (1) (1:3)



第43図 4区3・4溝出土遺物実測図(2) (1:4)

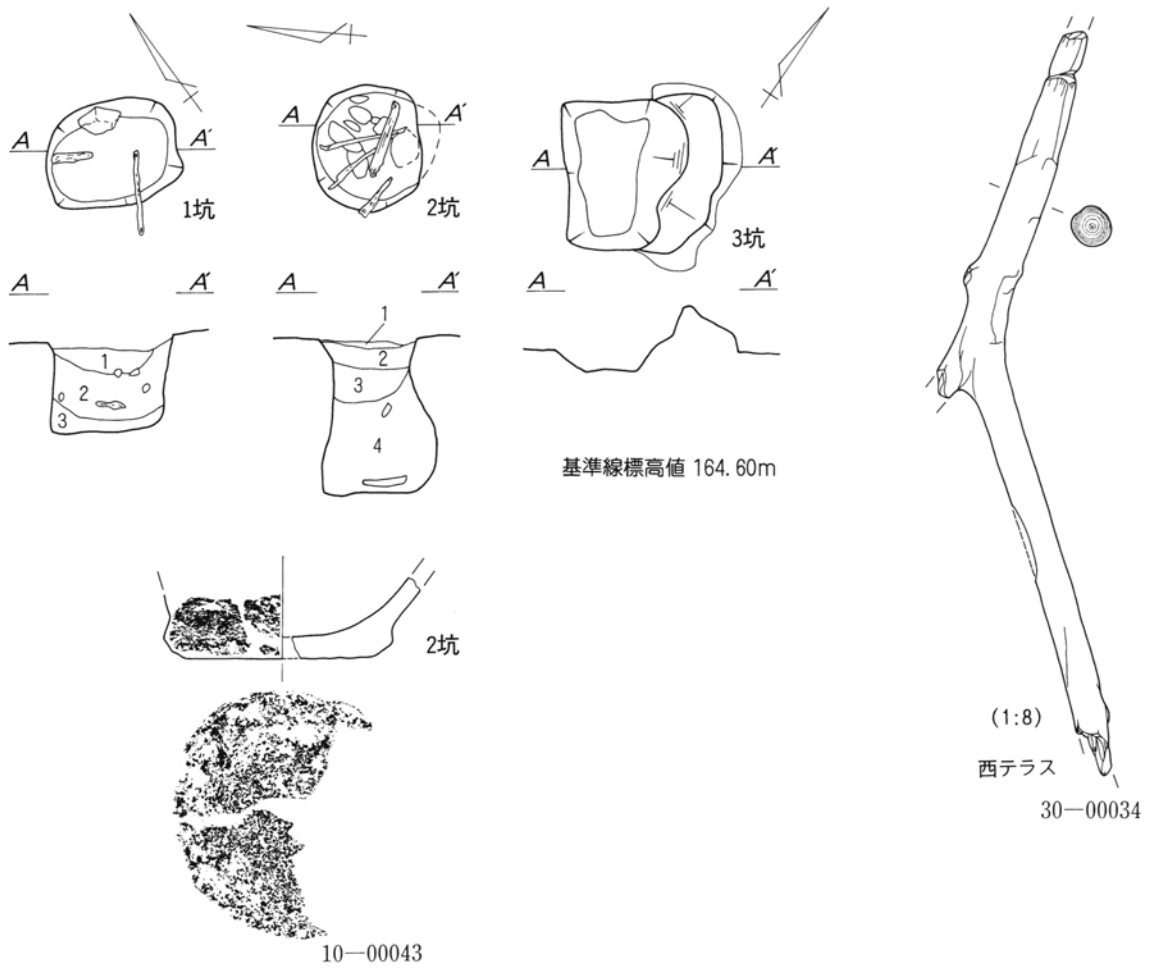


第44図 4区5溝出土遺物実測図(1:3)

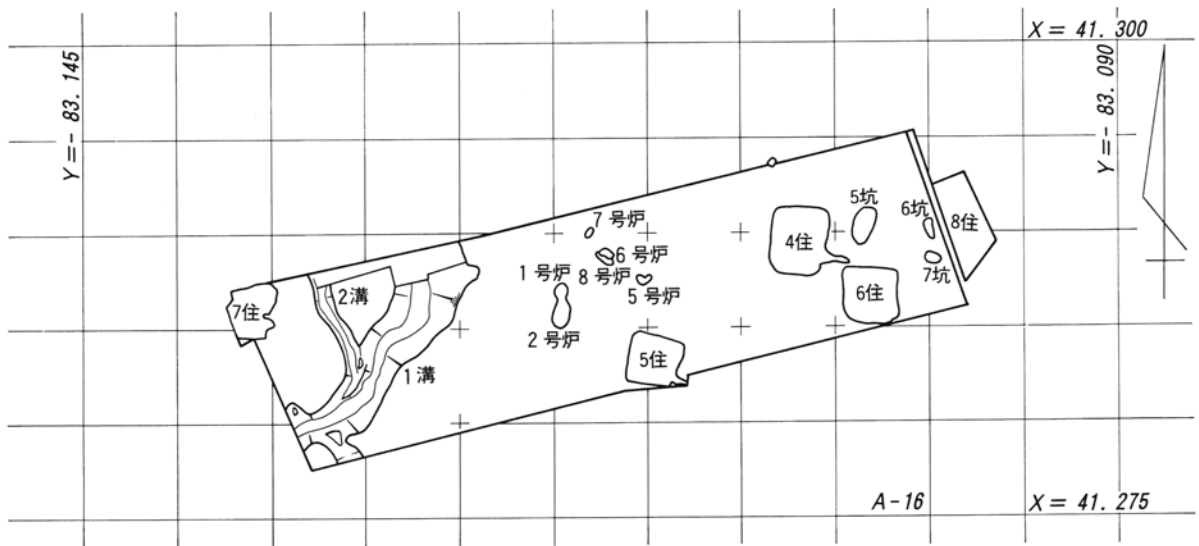


第45図 4区西テラス立木痕・礫出土状態実測図(1:100)

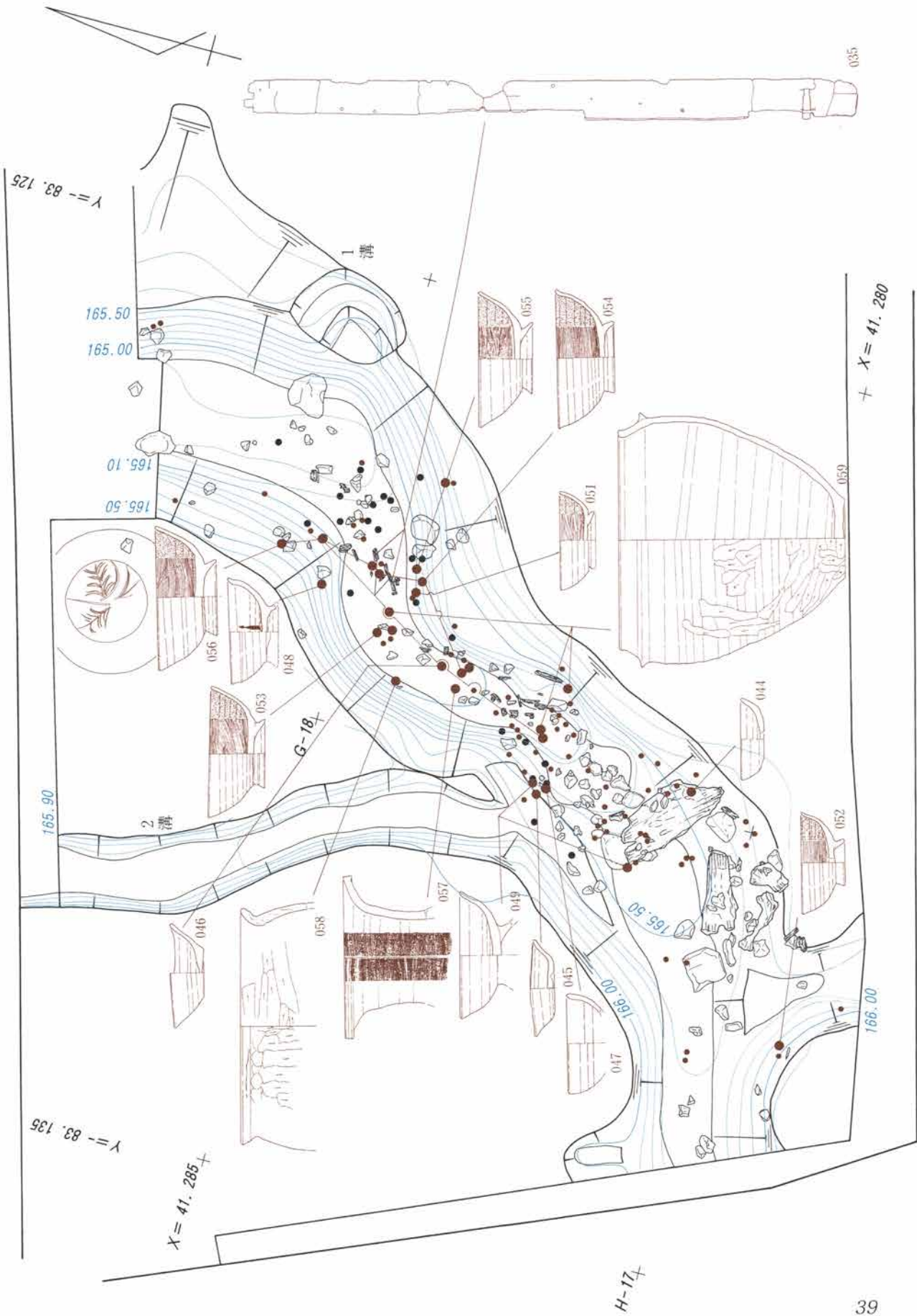
中里見遺跡群



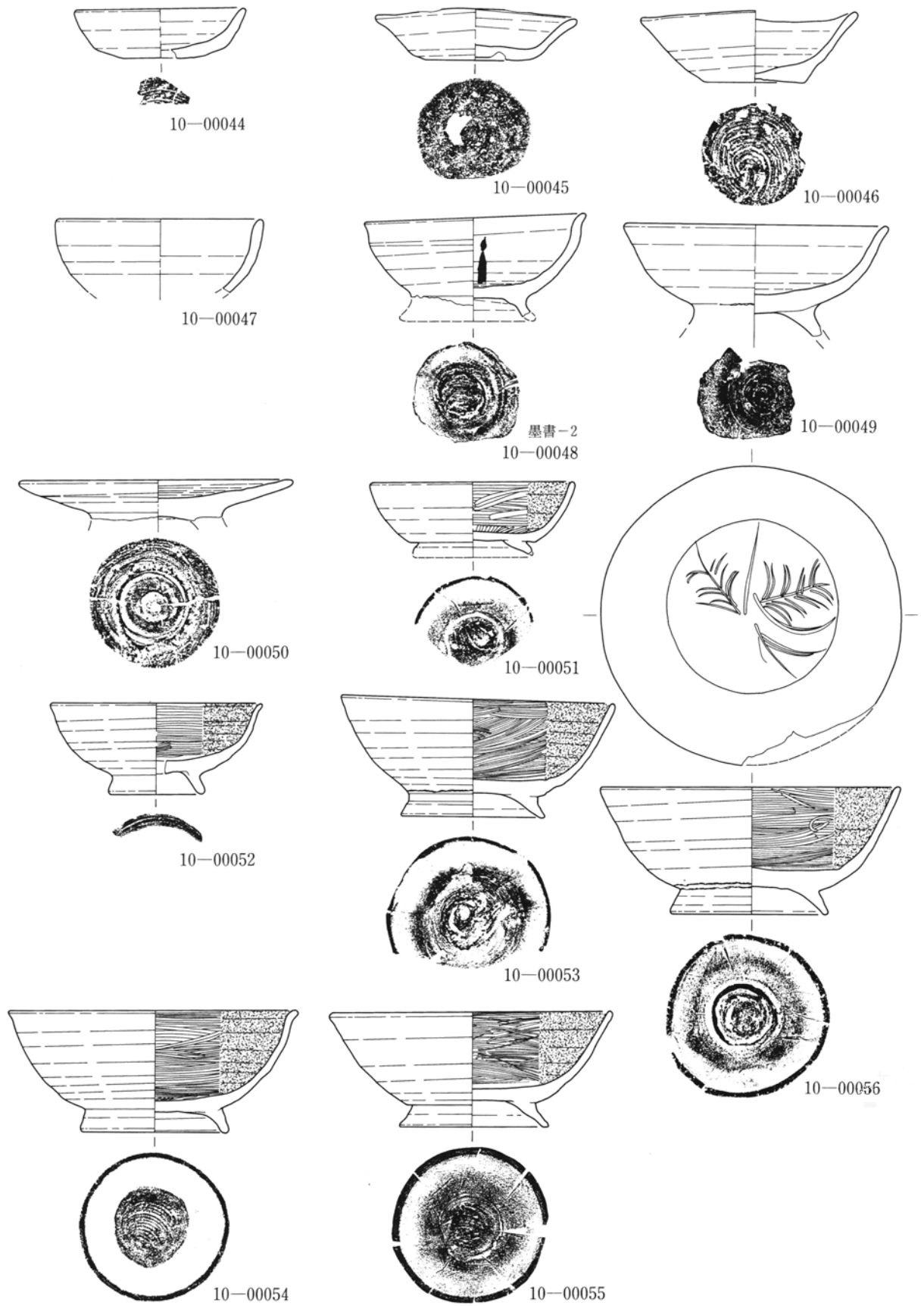
第46図 4区1～3号土坑・出土遺物実測図（1：3）及び4区西テラス出土遺物実測図（1：8）



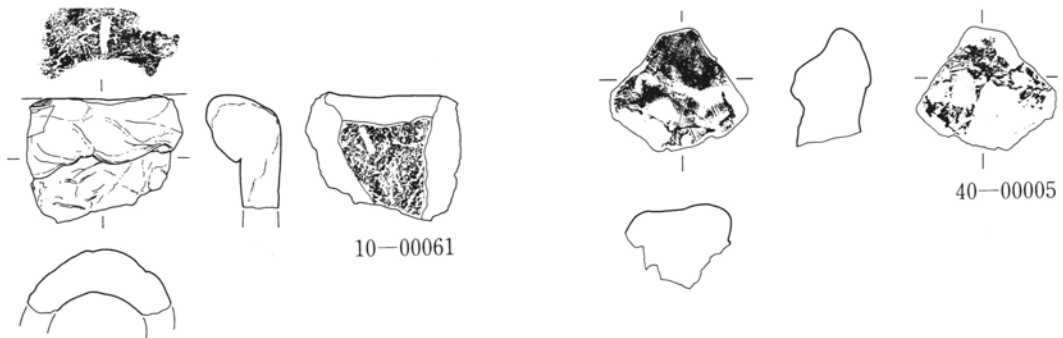
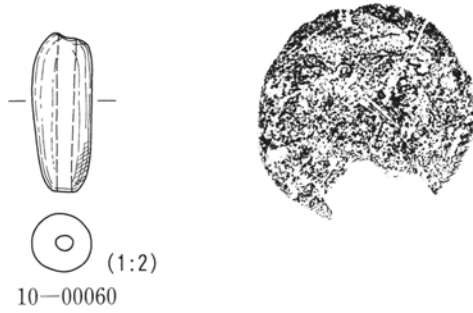
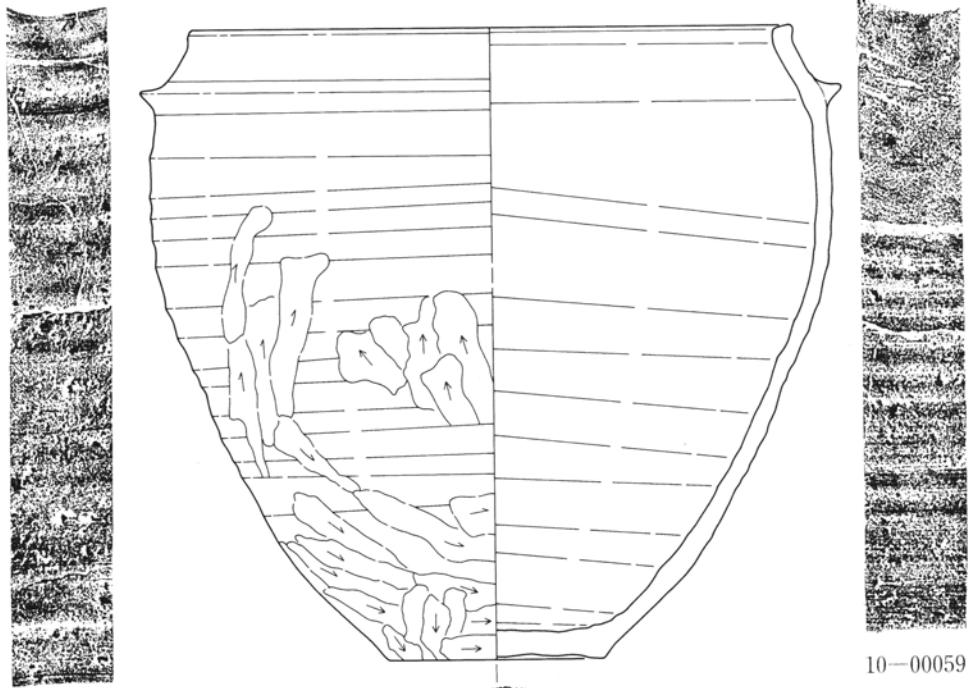
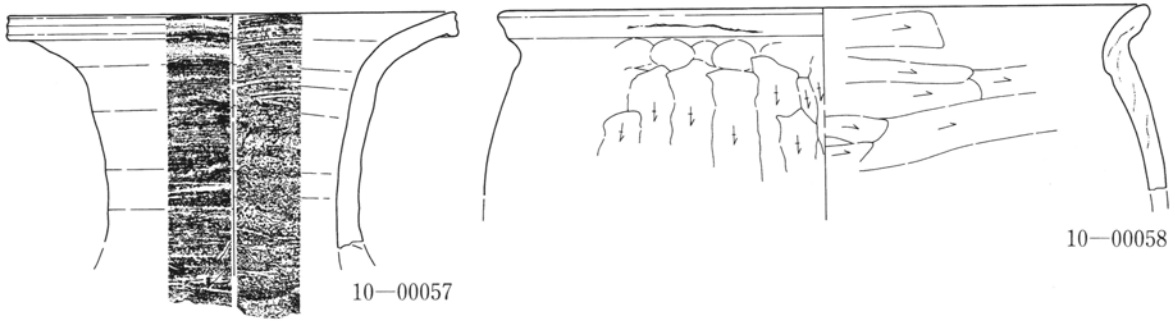
第47図 5区全体図（1：400）



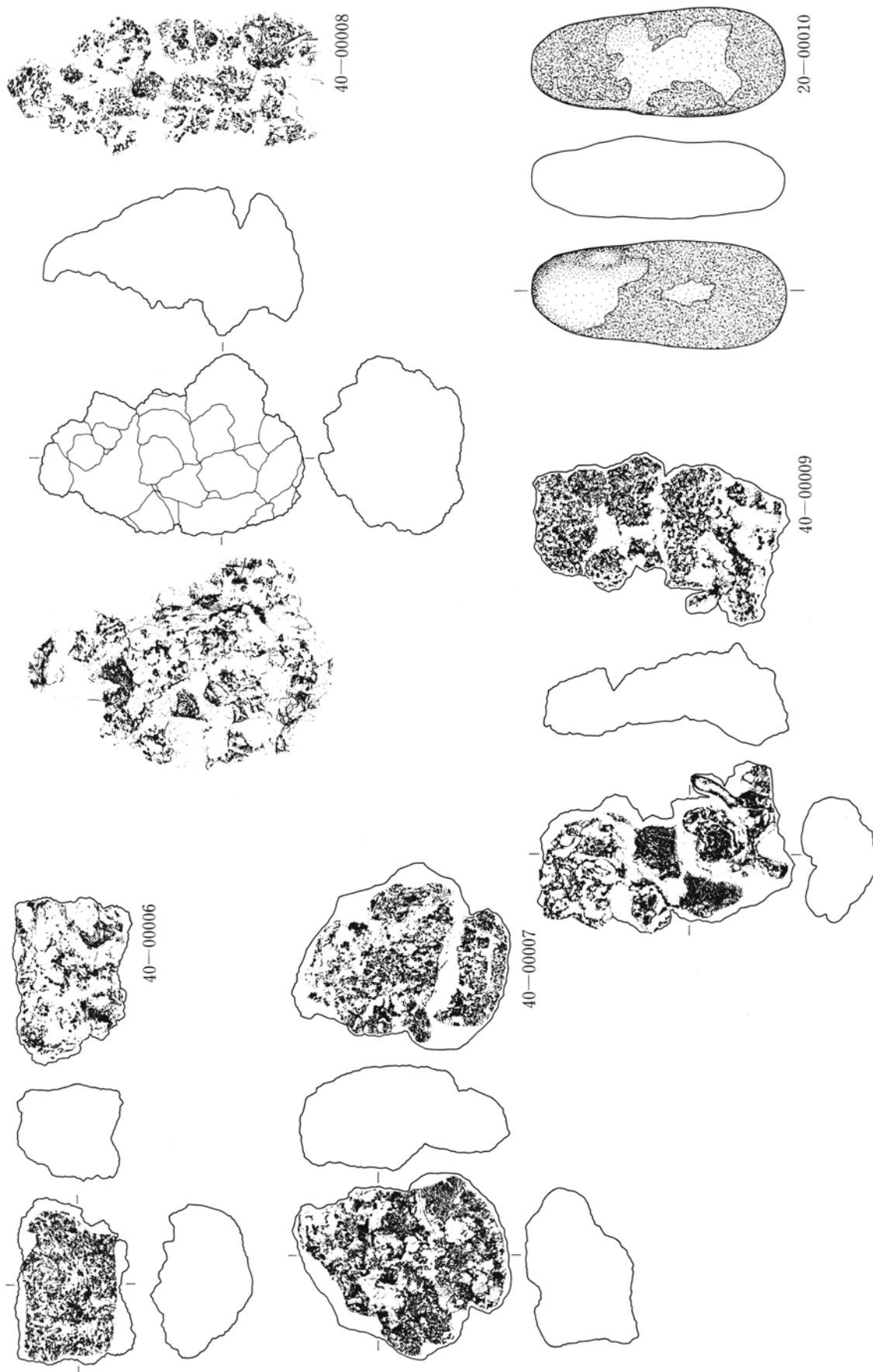
第49図 5区1溝実測図(1:60)



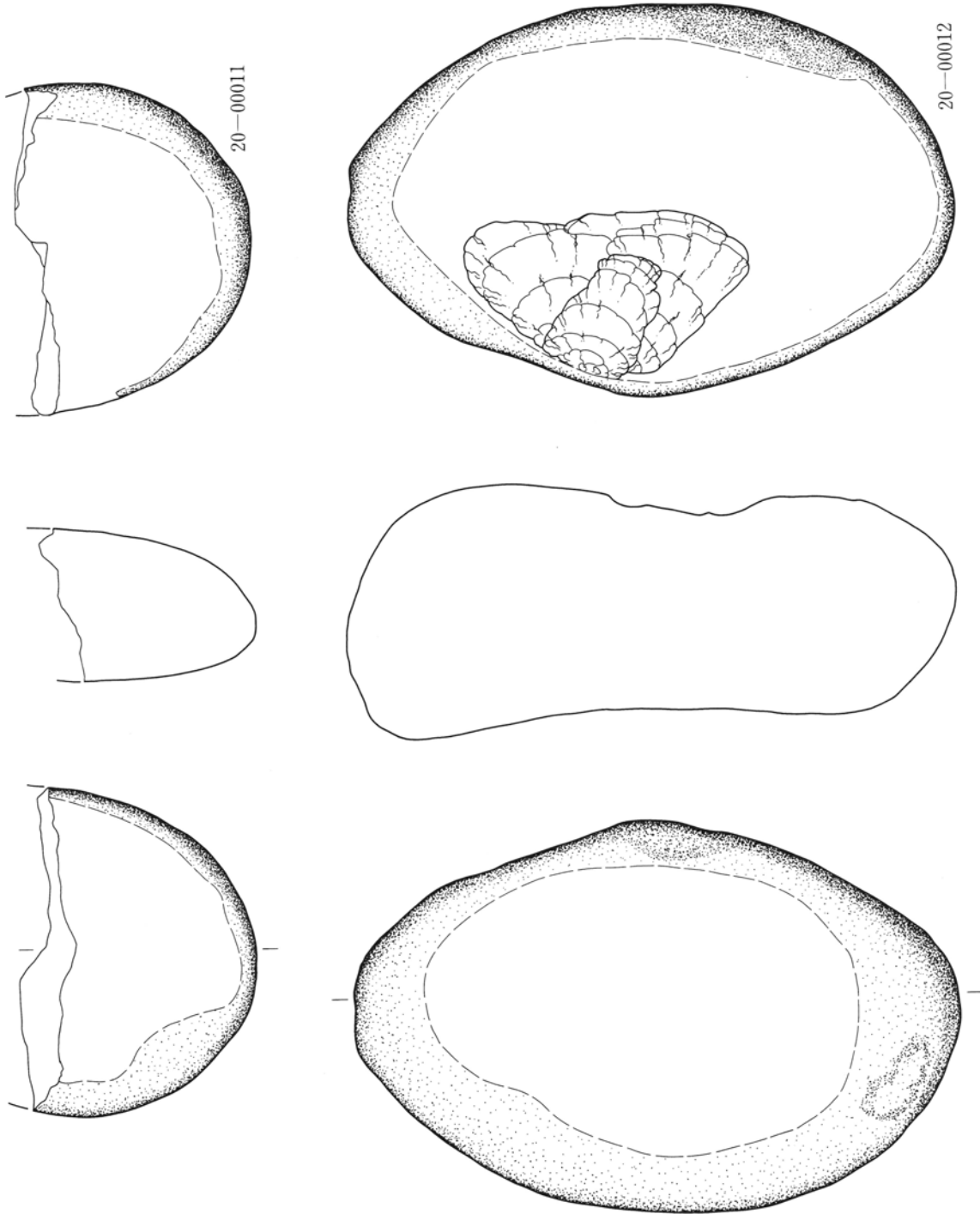
第50図 5区1溝出土遺物実測図(1) (1:3)



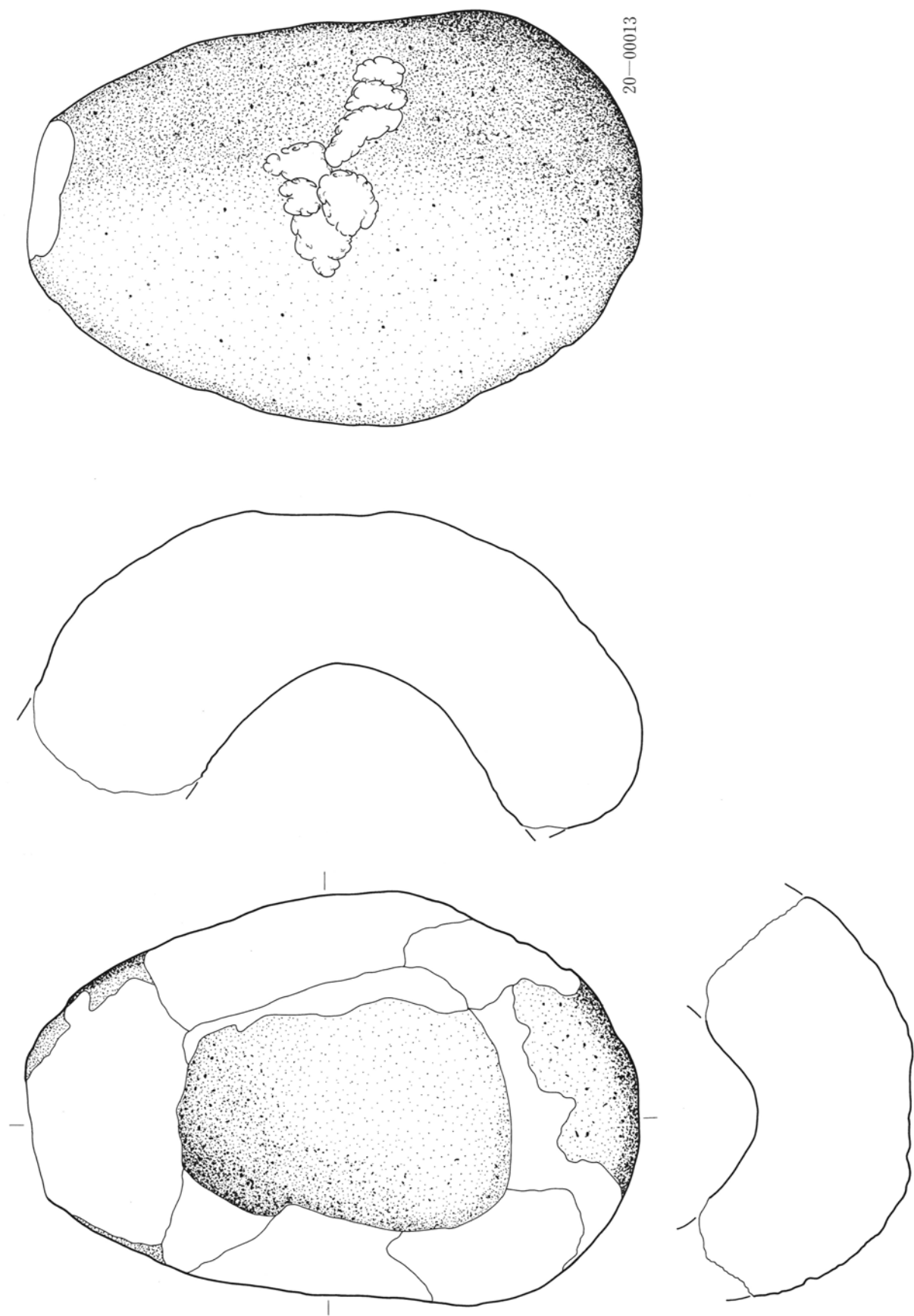
第51図 5区1溝出土遺物実測図(2)(1:3)



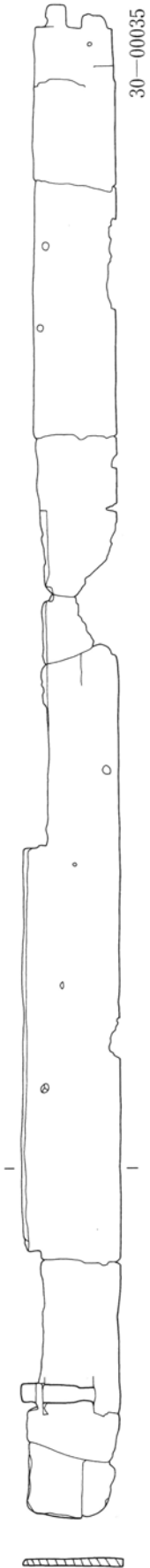
第52図 5区1溝出土遺物実測図(3) (1:3)



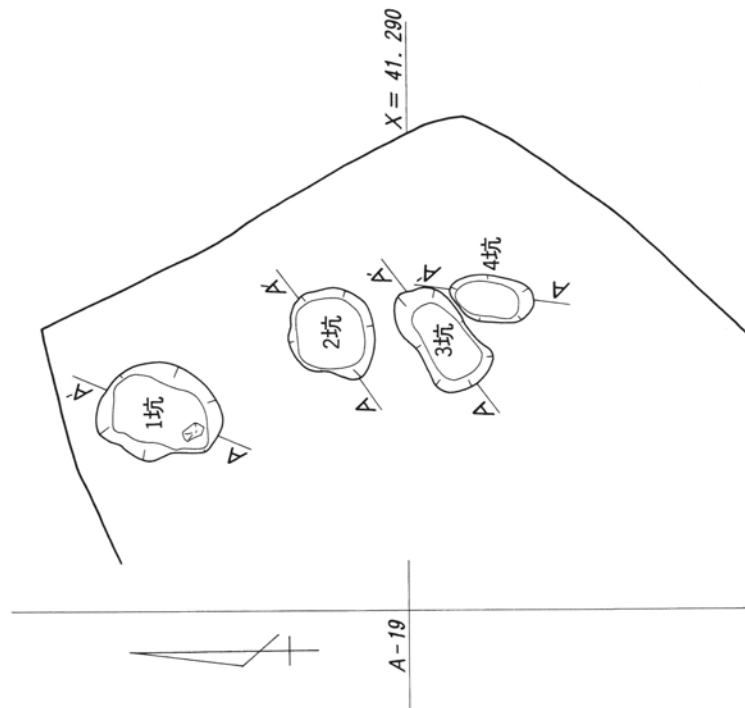
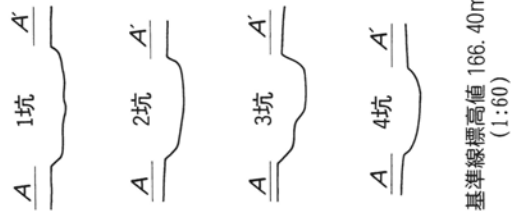
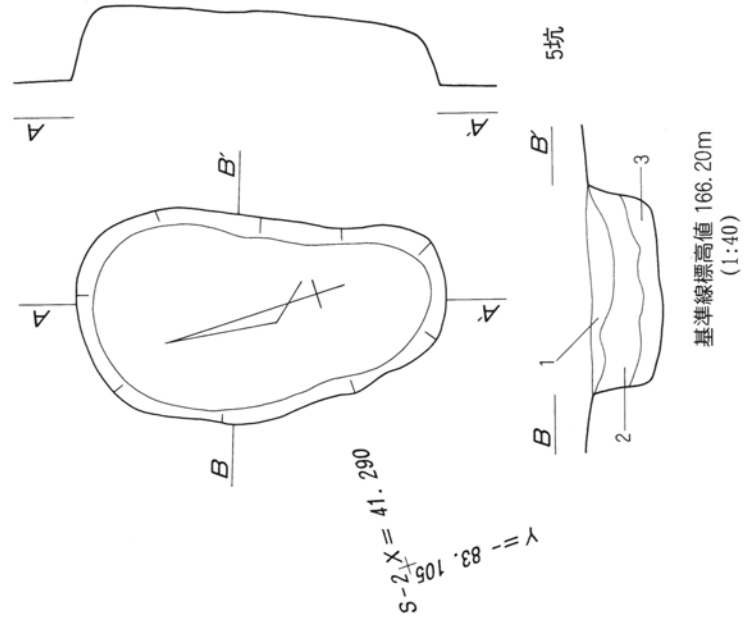
第53図 5区1溝出土遺物実測図(4)(1:3)



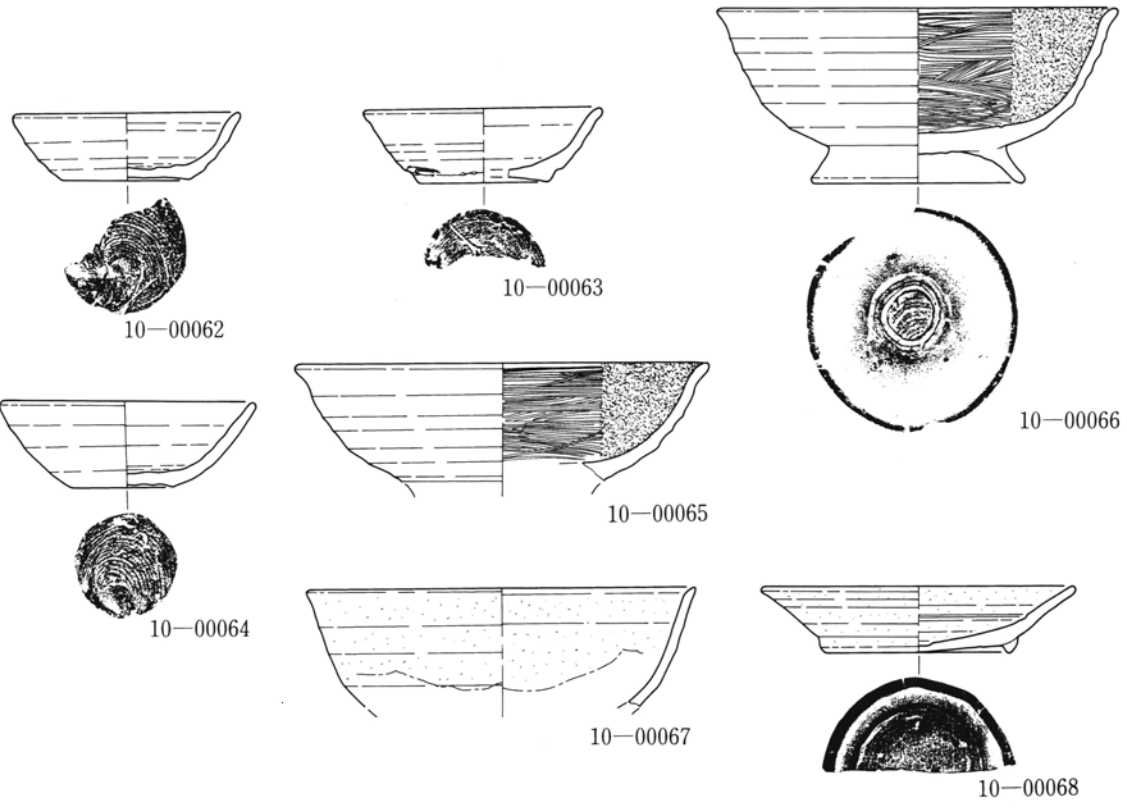
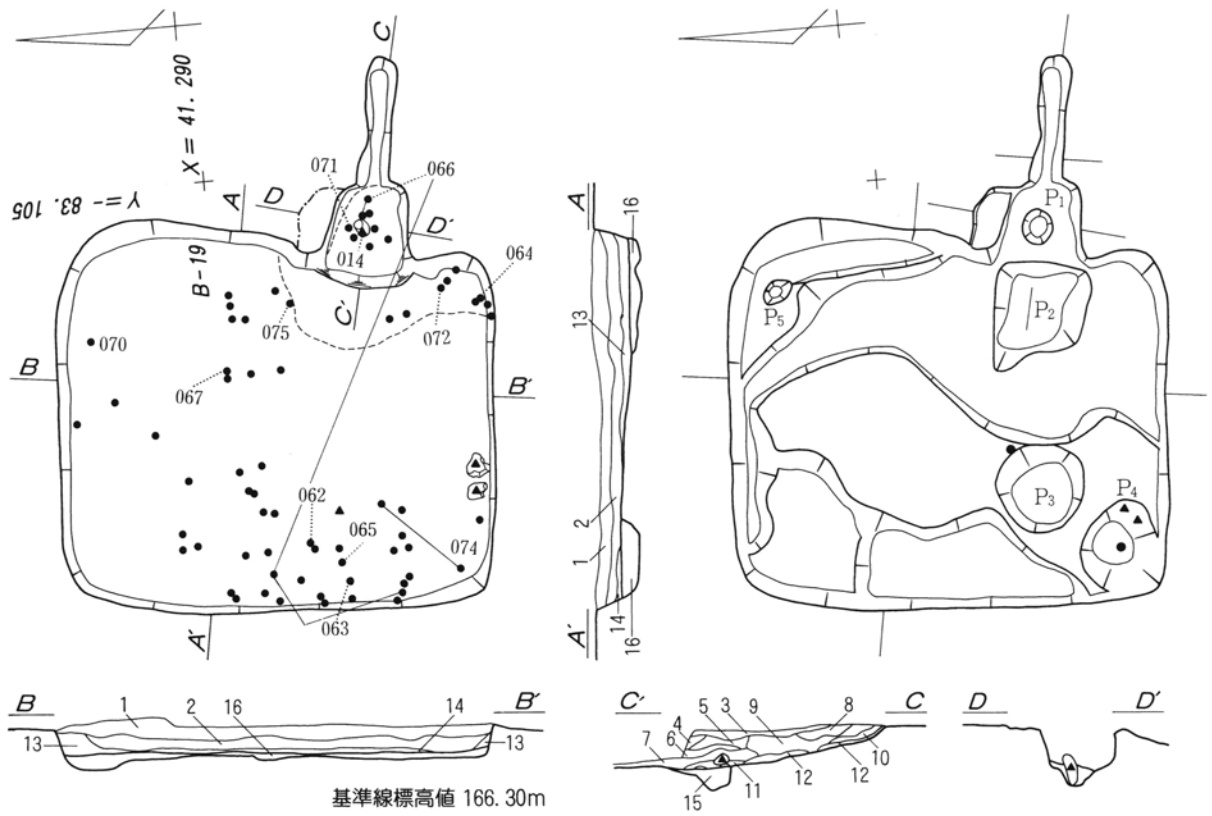
第54図 5区1溝出土遺物実測図(5)(1:3)



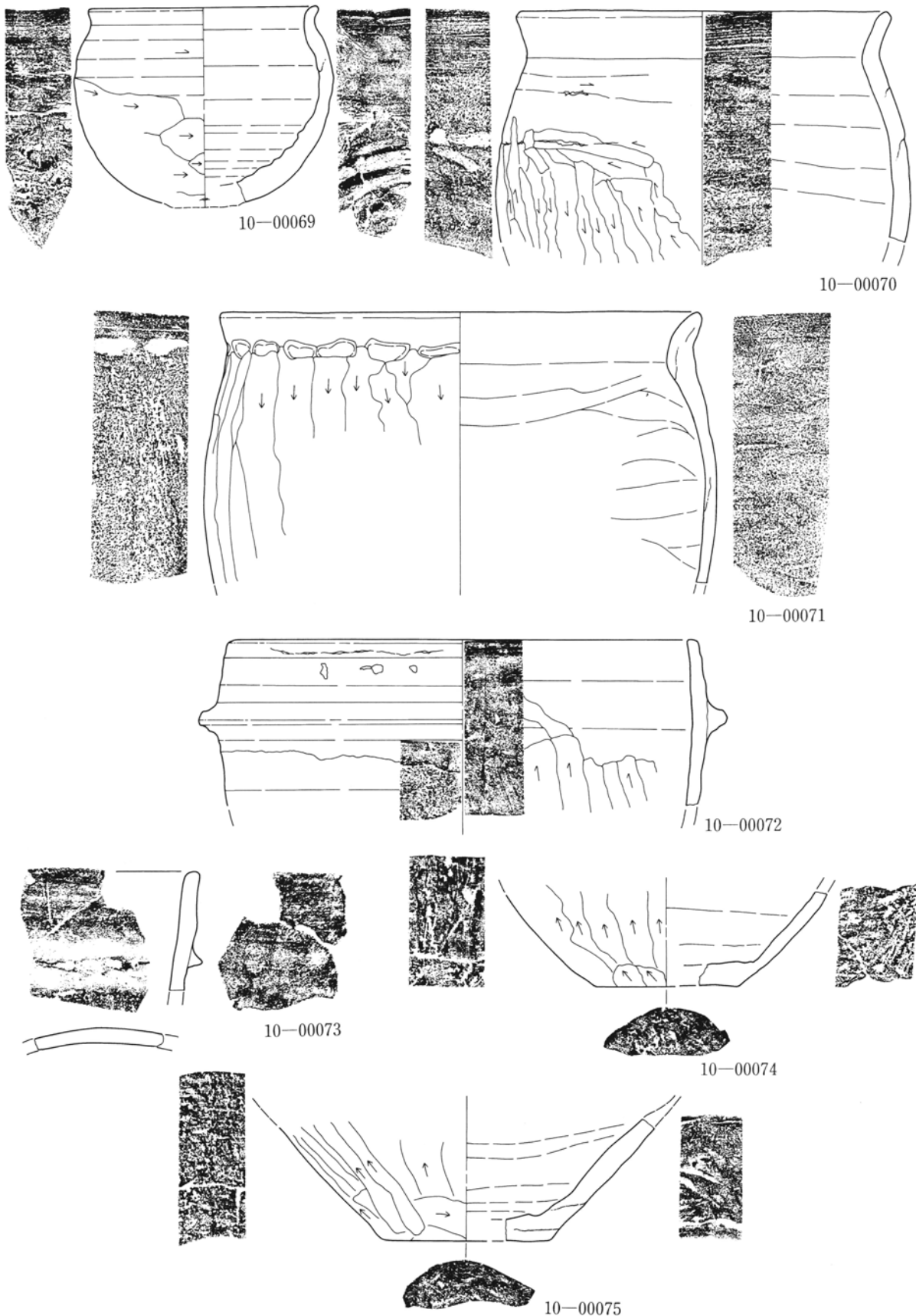
第55図 5区1溝出土遺物実測図(6) (1:3)



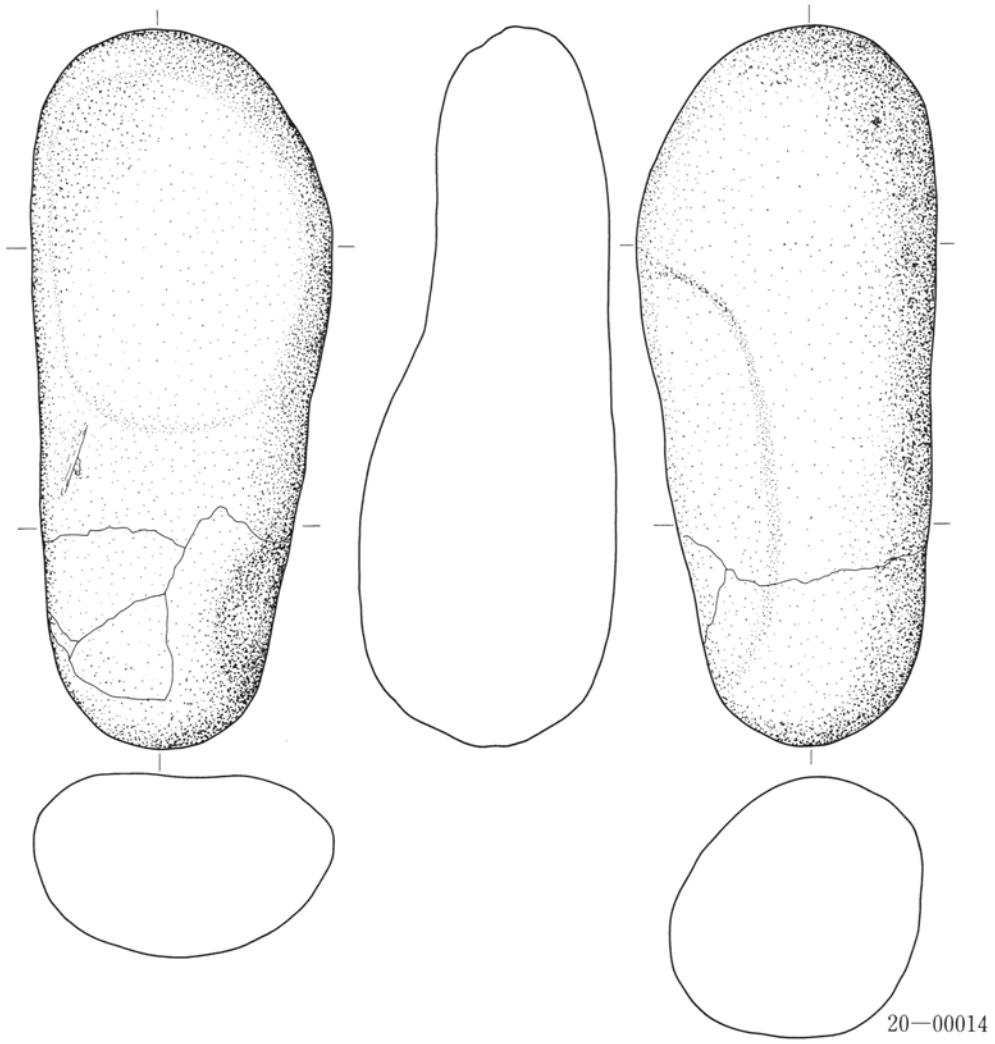
第56図 5区1~5号土坑実測図(1:60)・(1:40)



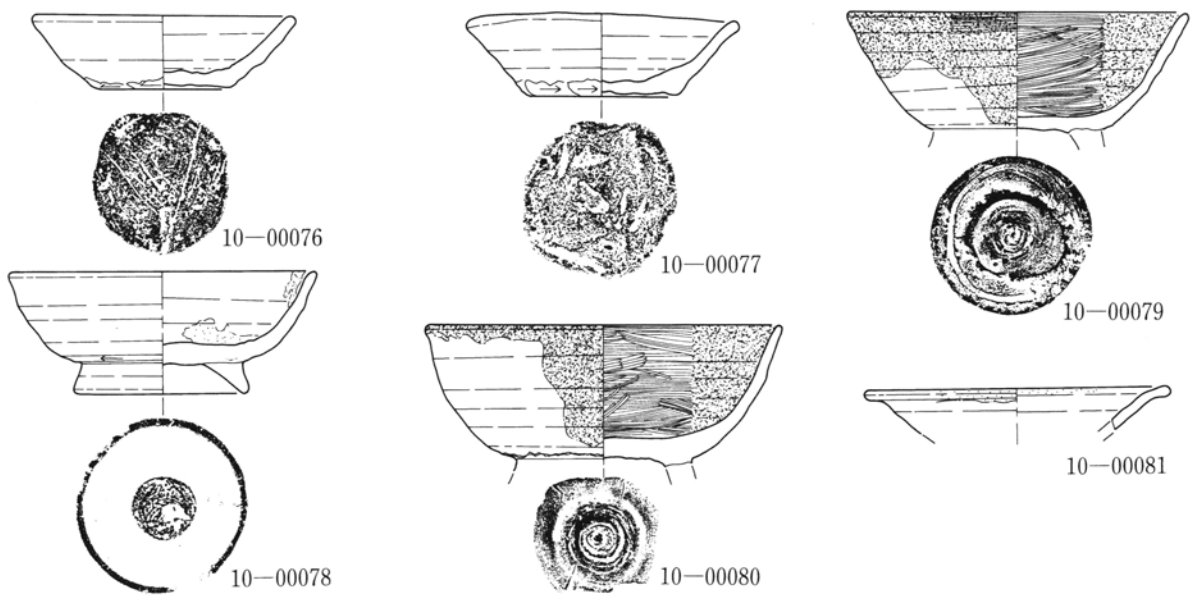
第57図 5区第4号住居跡 (1:60) · 出土遺物実測図 (1) (1:3)



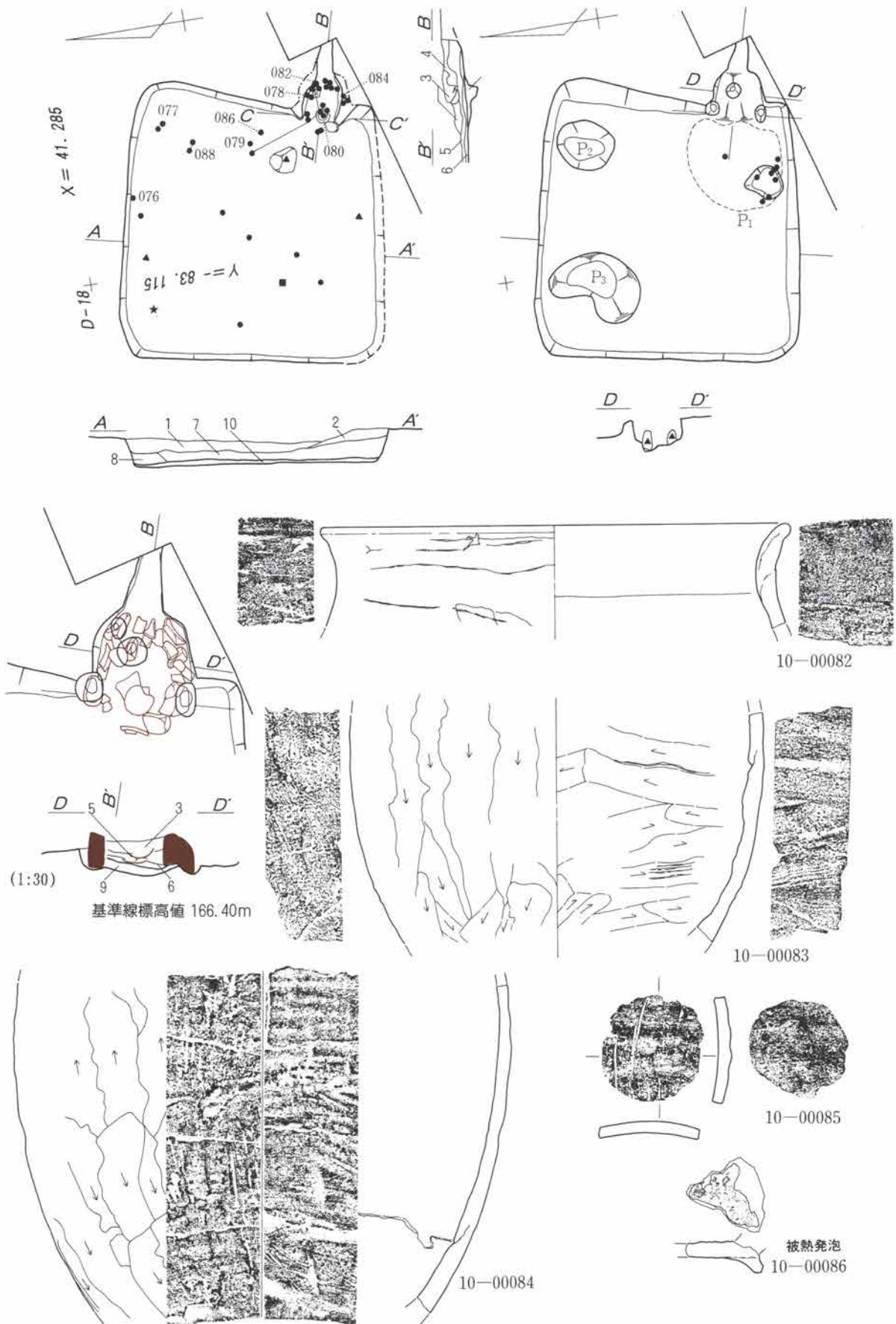
第58図 5区第4号住居跡出土遺物実測図(2)(1:3)



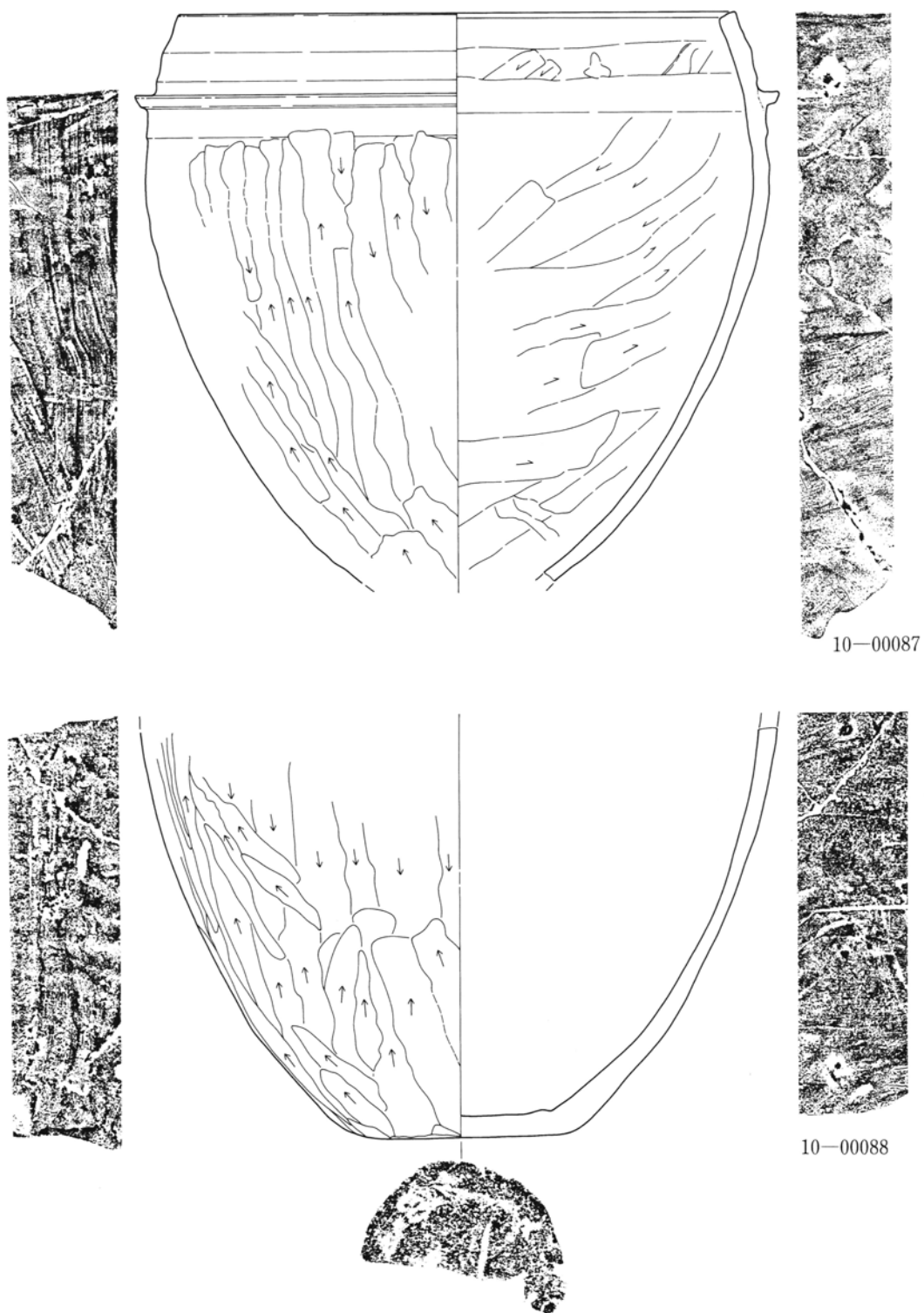
第59図 5区第4号住居跡出土遺物実測図 (3) (1 : 3)



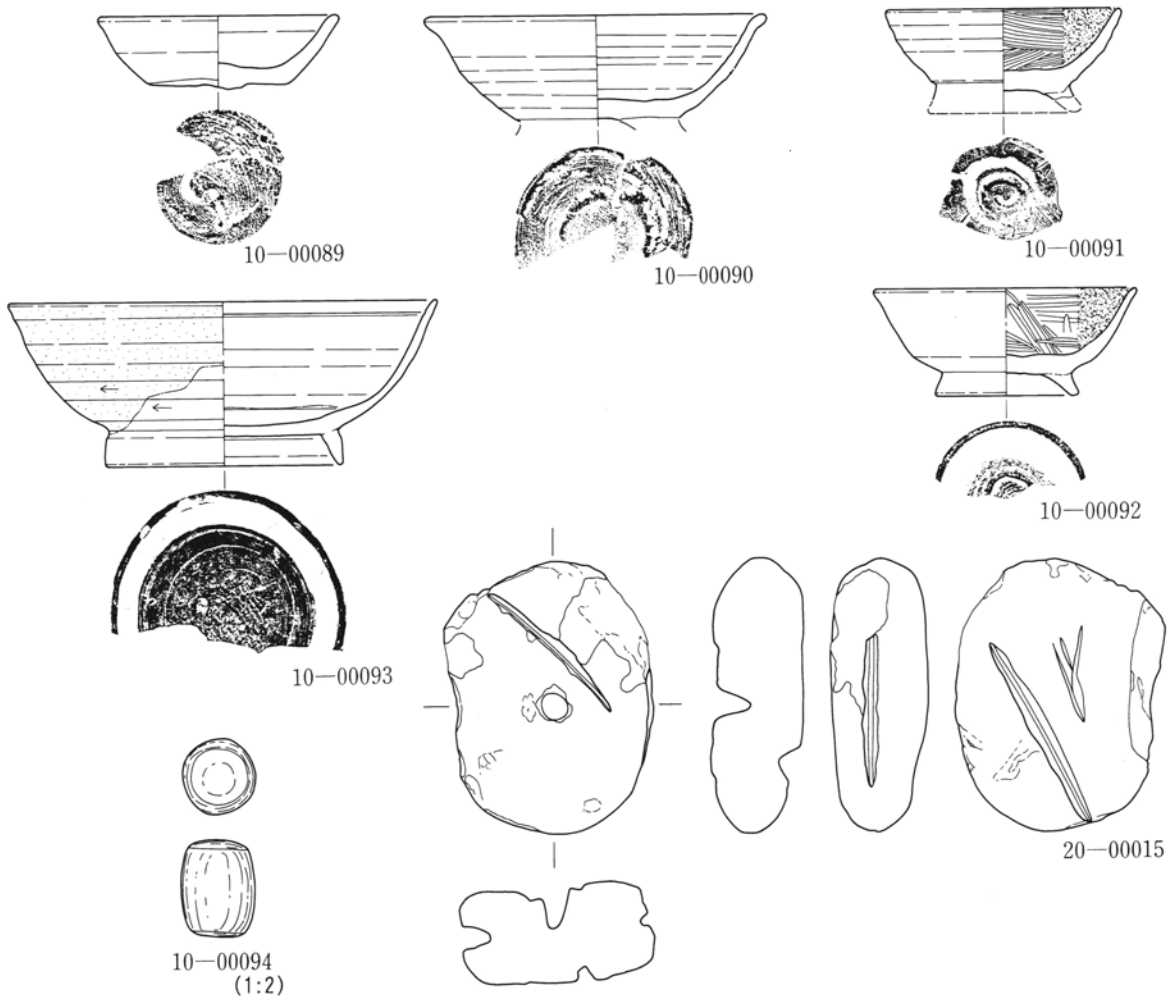
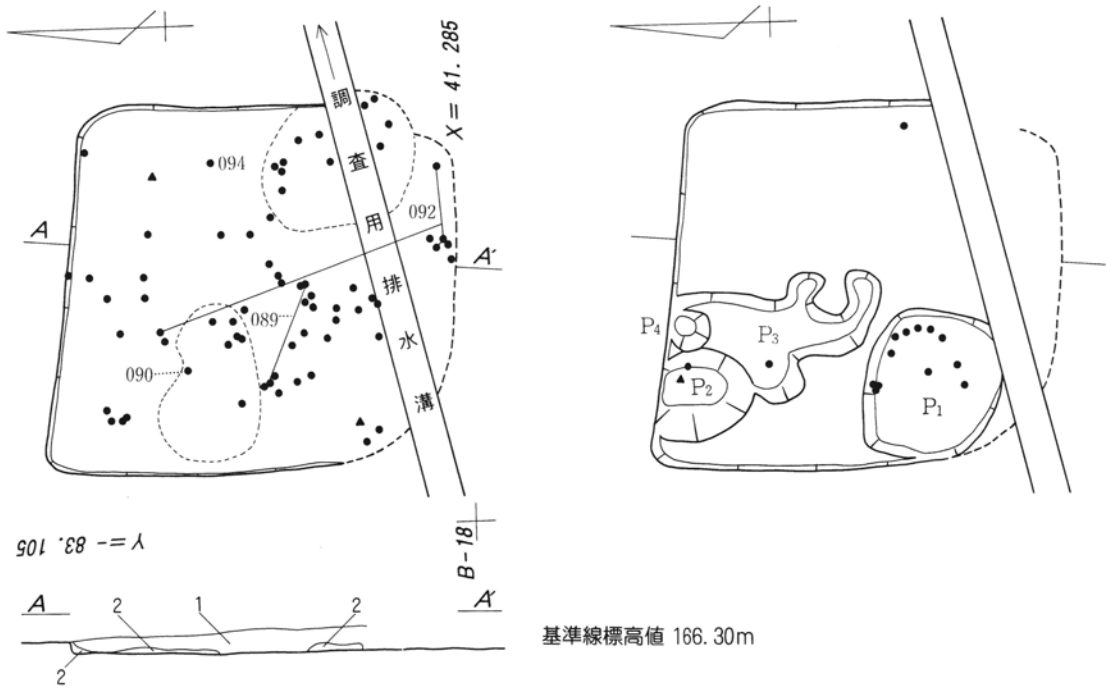
第60図 5区第5号住居跡出土遺物実測図 (1) (1 : 3)



第61図 5区第5号住居跡 (1:60)・竈実測図 (1:30)・出土遺物実測図 (2) (1:3)

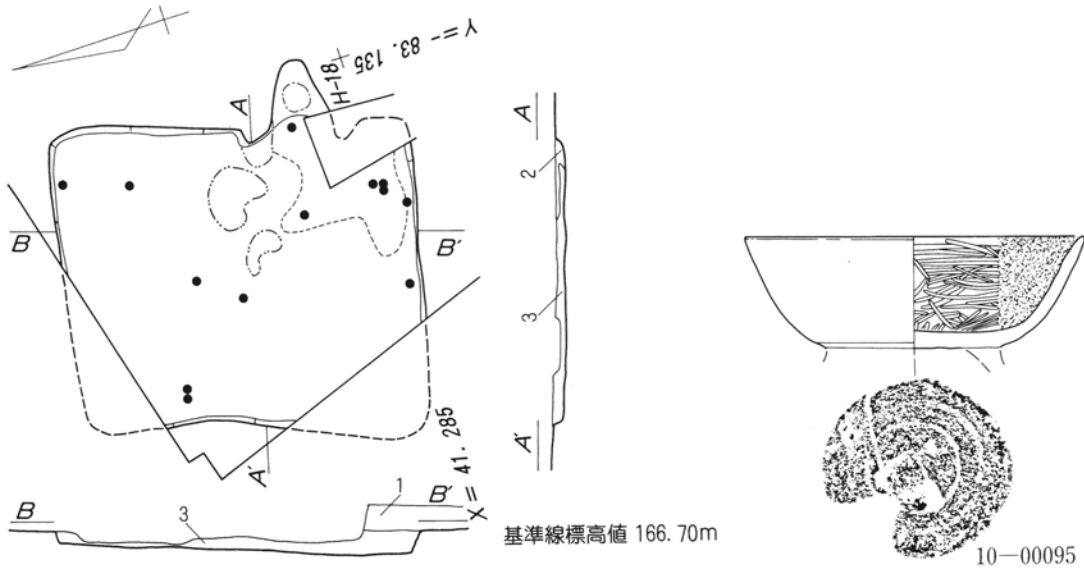


第62図 5区第5号住居跡出土遺物実測図(3) (1:3)

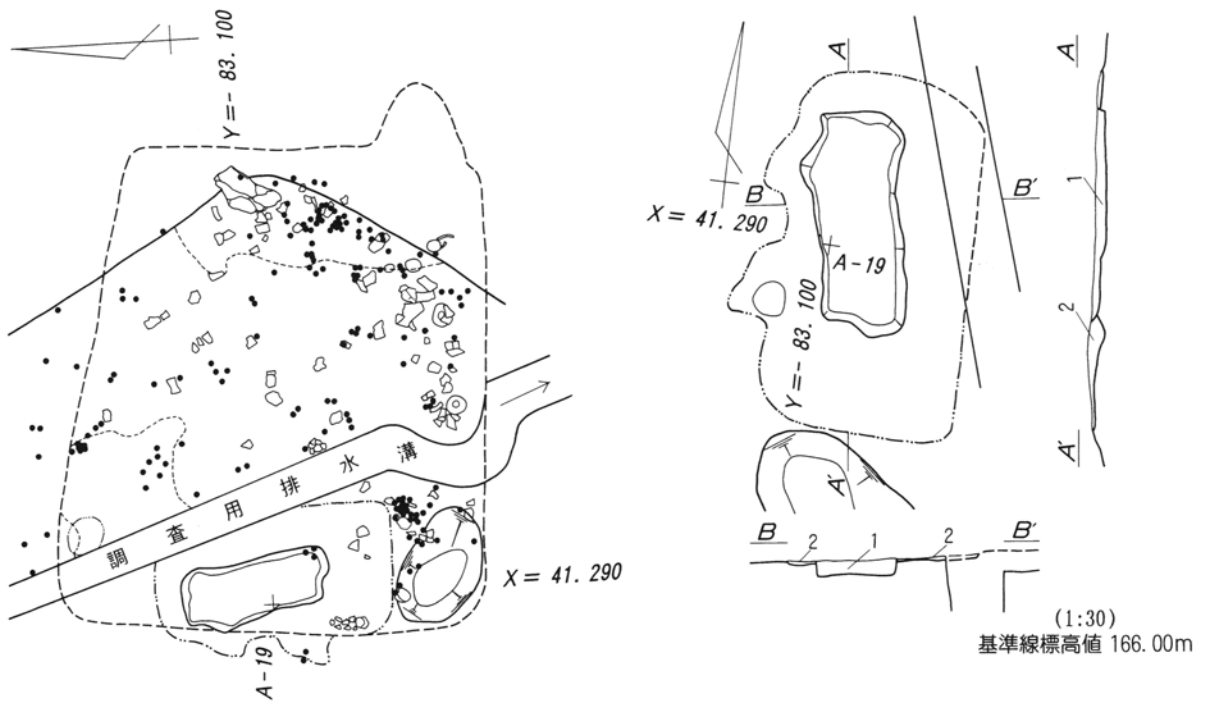


第63図 5区第6号住居跡 (1:60) · 出土遺物実測図 (1) (1:3)

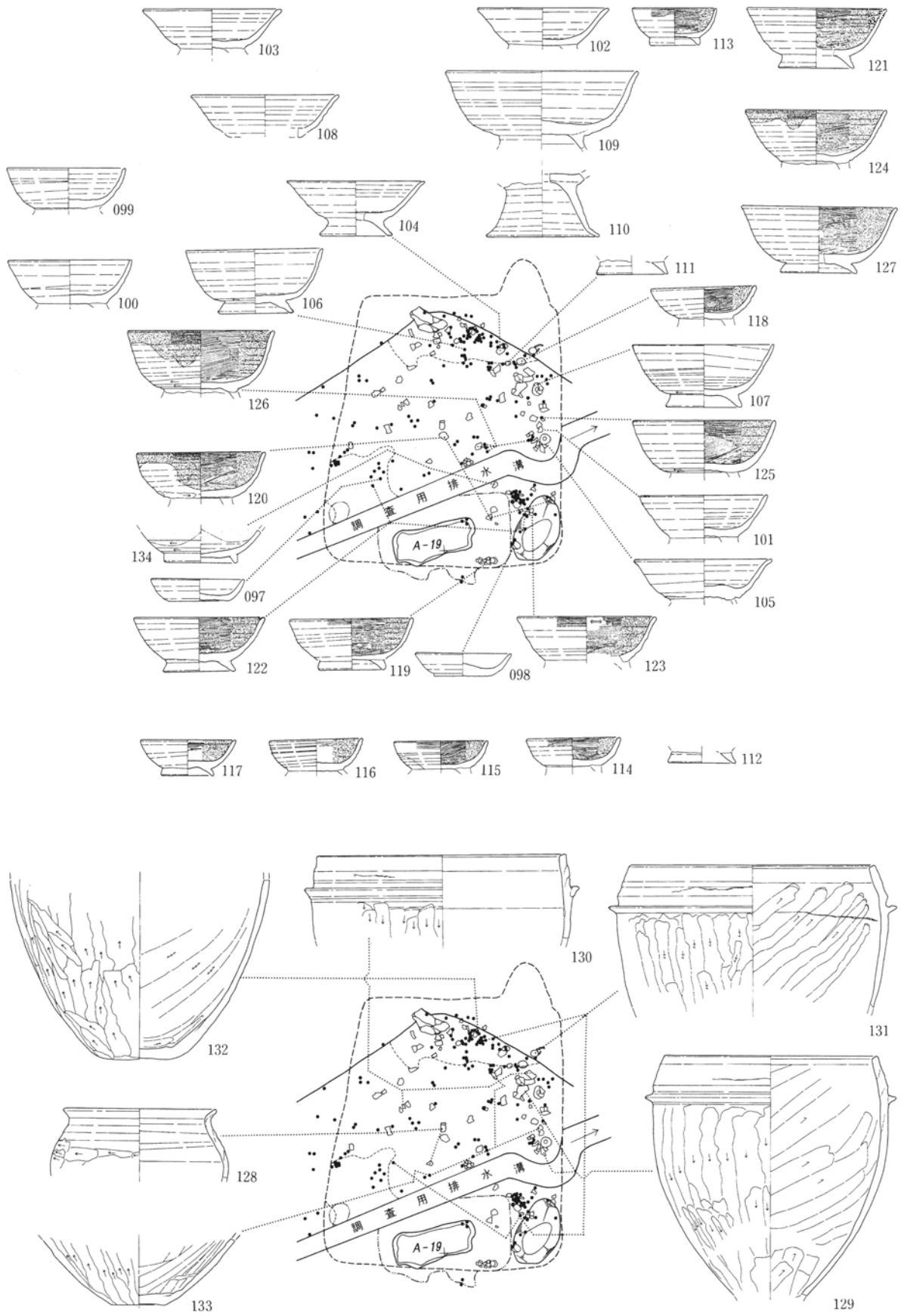
中里見遺跡群



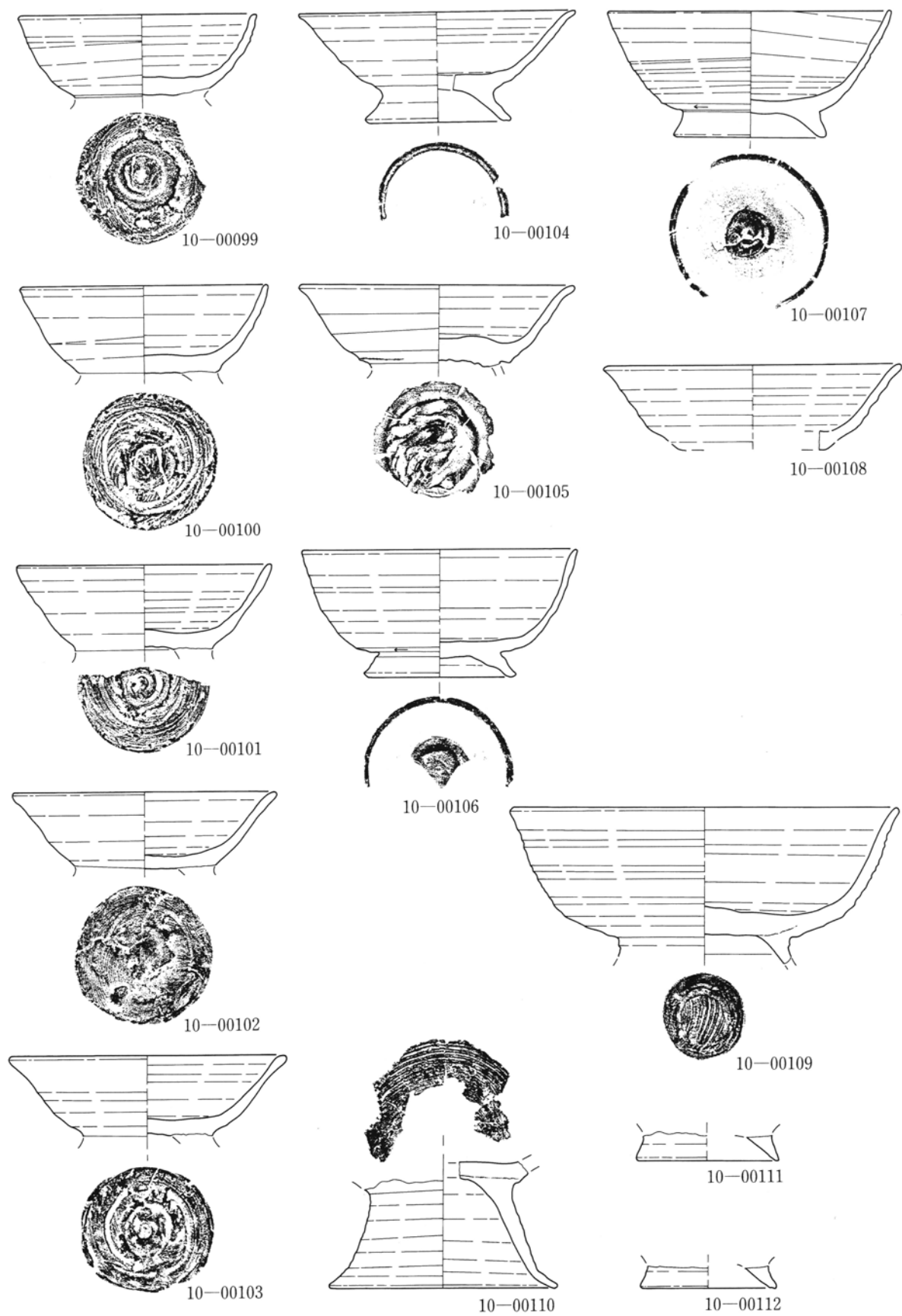
第64図 5区第7号住居跡 (1:60) ・出土遺物実測図 (1:3)




第65図 5区第8号住居跡 (1:60) ・第8号住居内土坑 (1:30) ・出土遺物実測図 (1) (1:3)



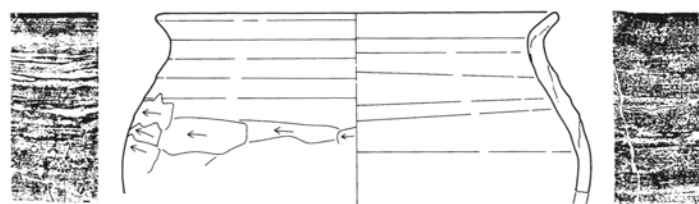
第66図 5区第8号住居跡遺物出土状況実測図 (1:80)



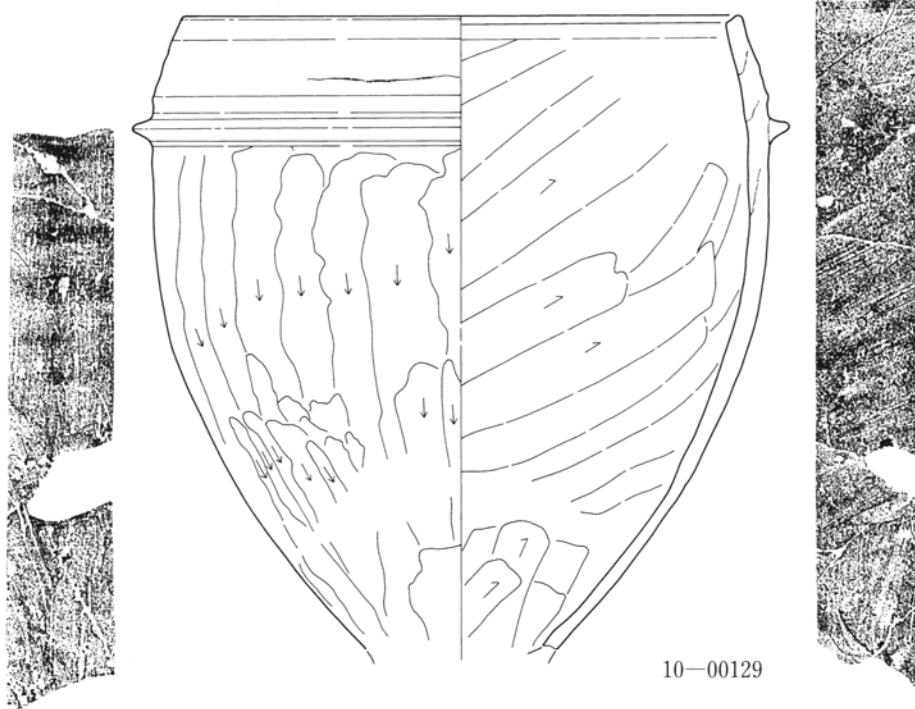
第67图 5区第8号住居跡出土遺物実測图 (2) (1 : 3)



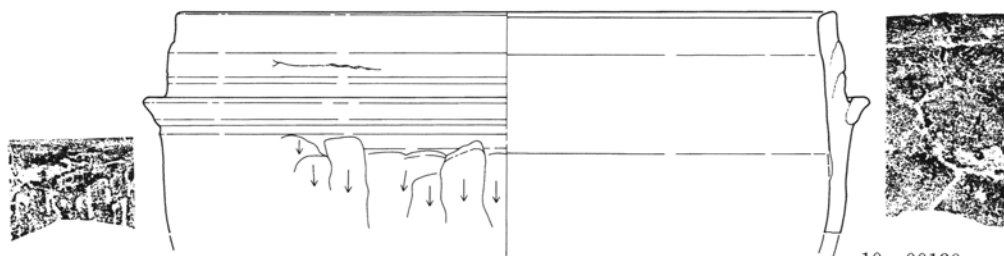
第68図 5区第8号住居跡出土遺物実測図 (3) (1 : 3)



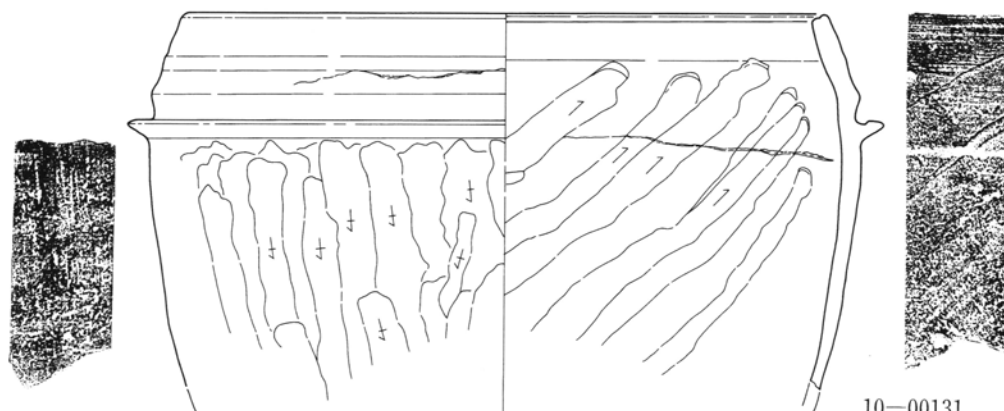
10-00128



10-00129




10-00130

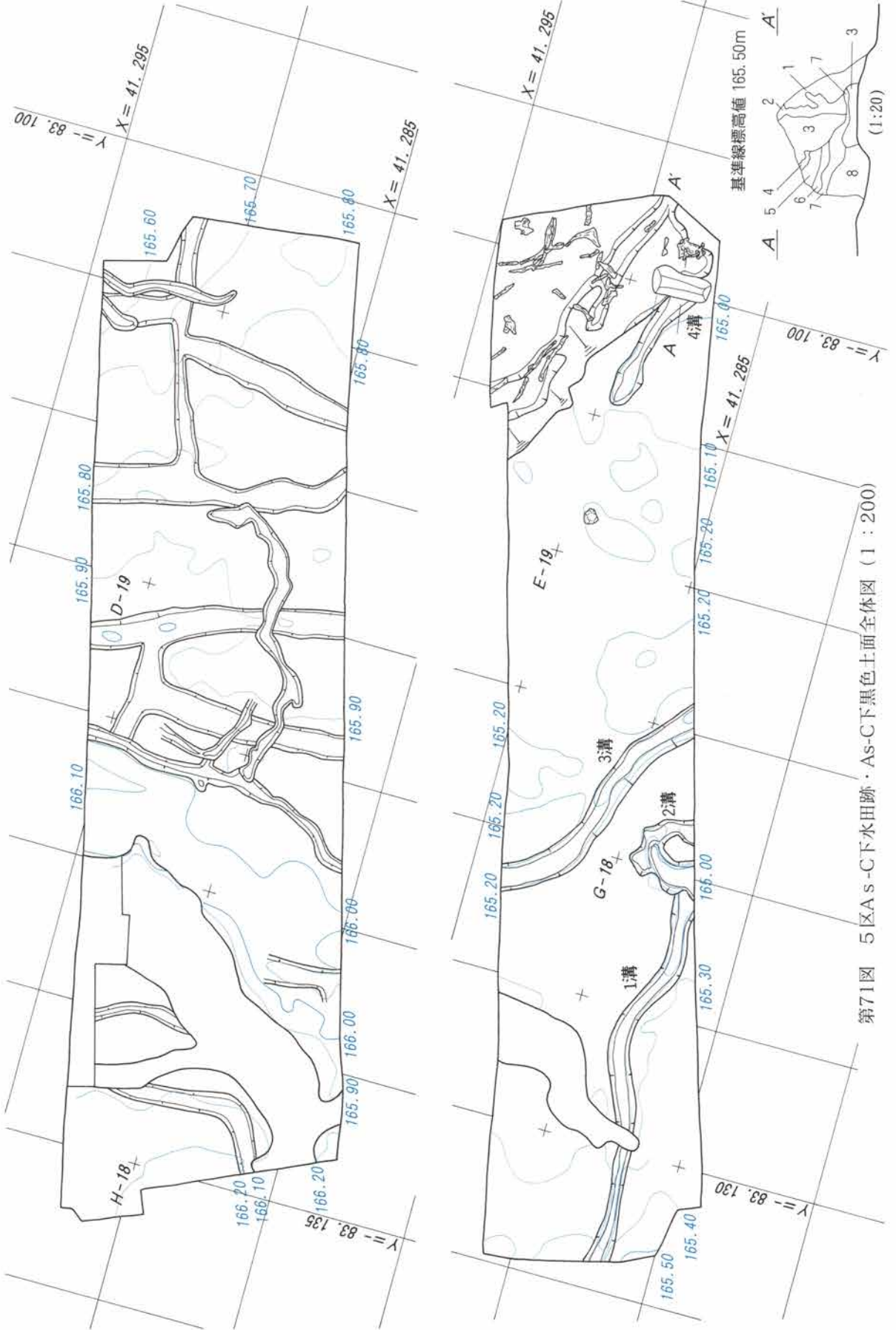


10-00131

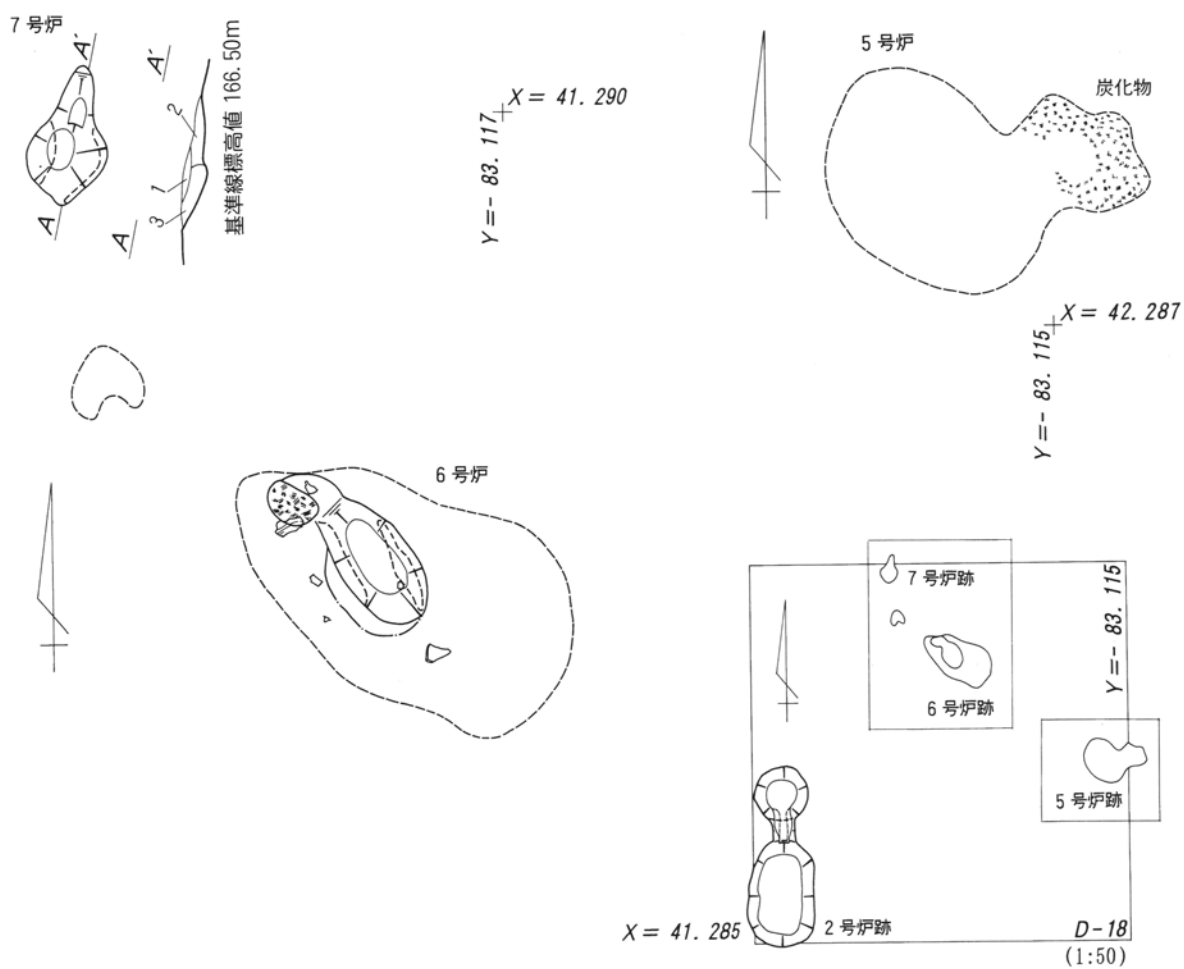
第69図 5区第8号住居跡出土遺物実測図(4) (1:3)



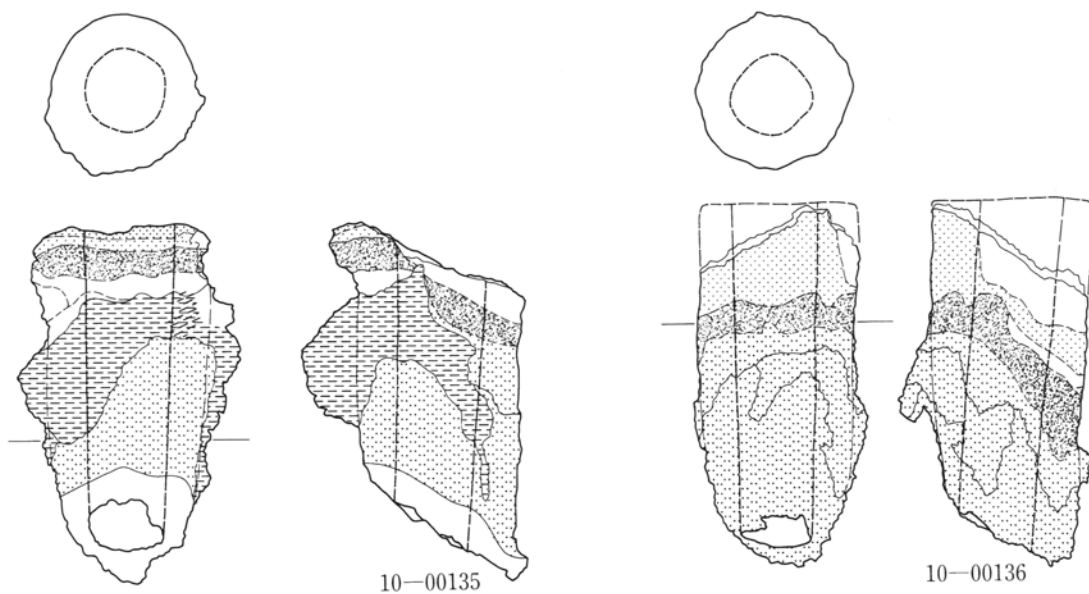
第70図 5区第8号住居跡出土遺物実測図(5)(1:3)



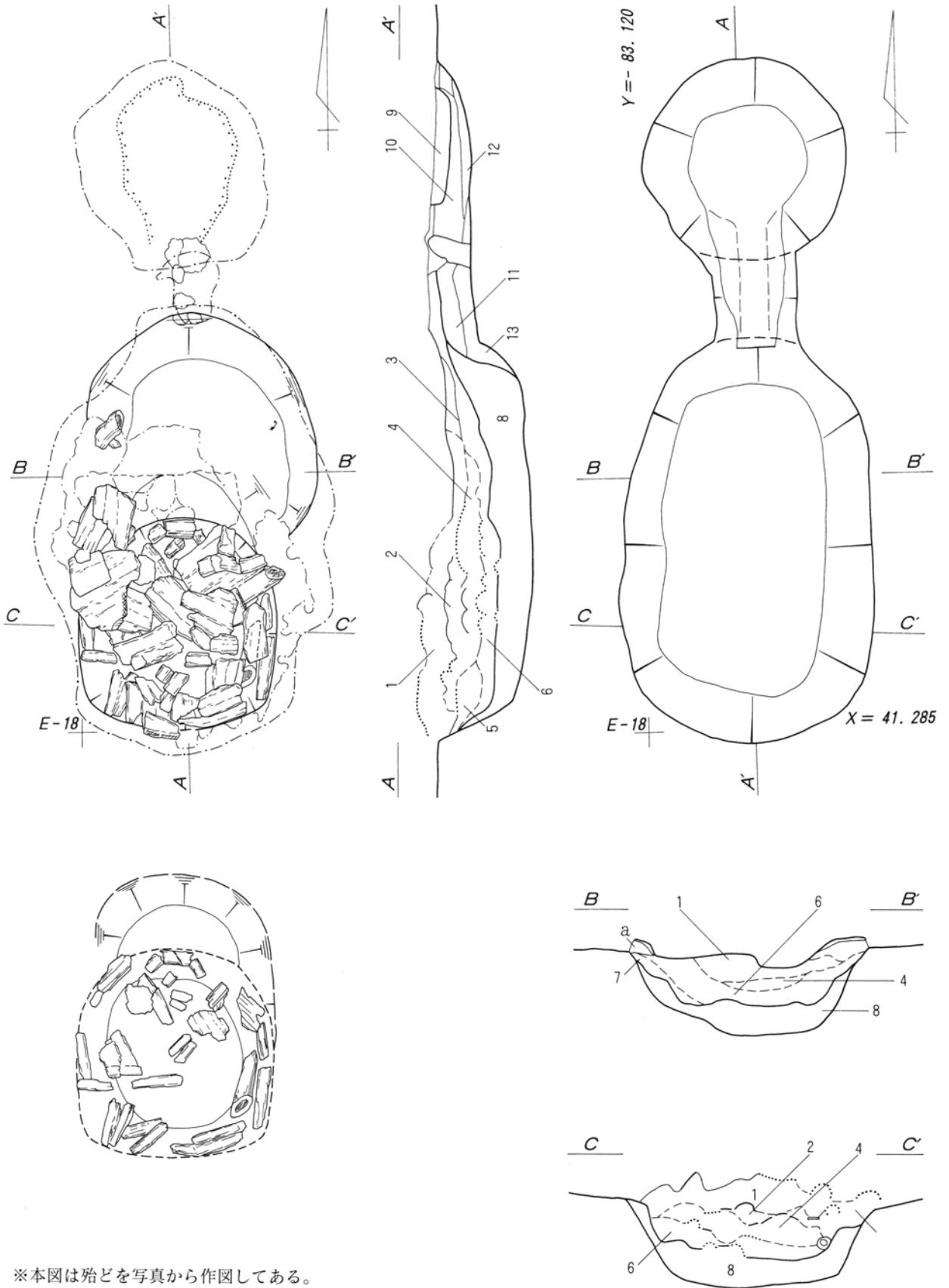
第71図 5区A s-C下水田跡・As-C下黑色土面全体図 (1 : 200)



第72図 5区第5～7号炉跡実測図 (1:20) · 分布図 (1:50)



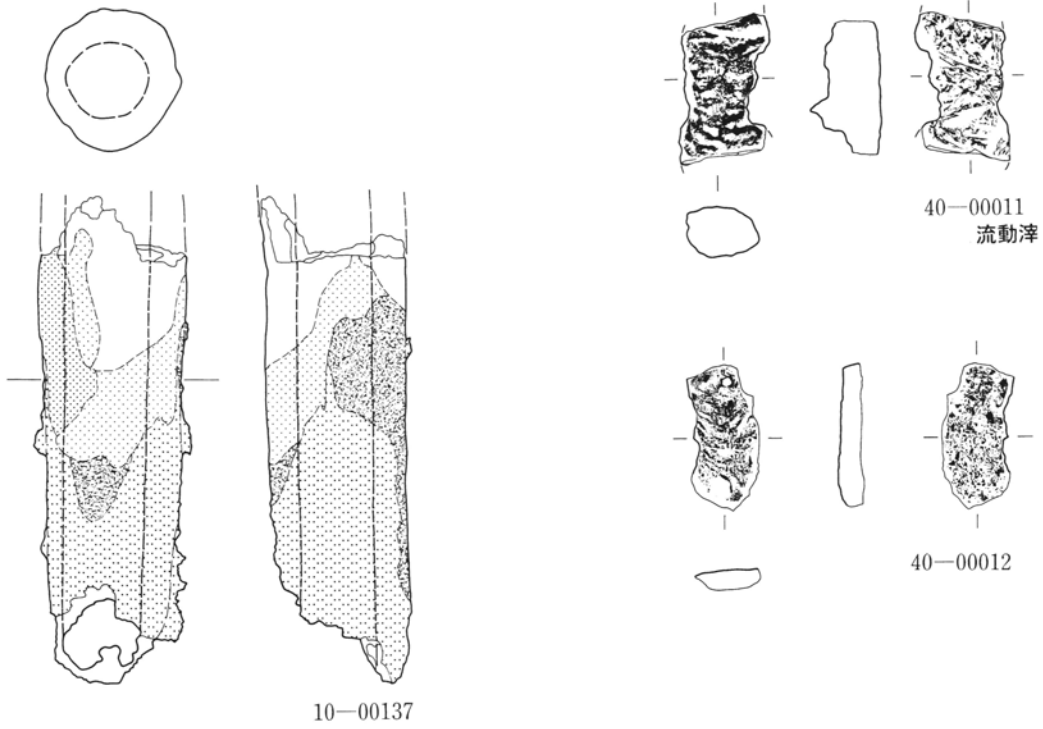
第73図 5区第2号炉跡出土遺物実測図 (1) (1:3)




※本図は殆どを写真から作図してある。

第74図 5区第1・2号炉跡実測図 (1 : 20)

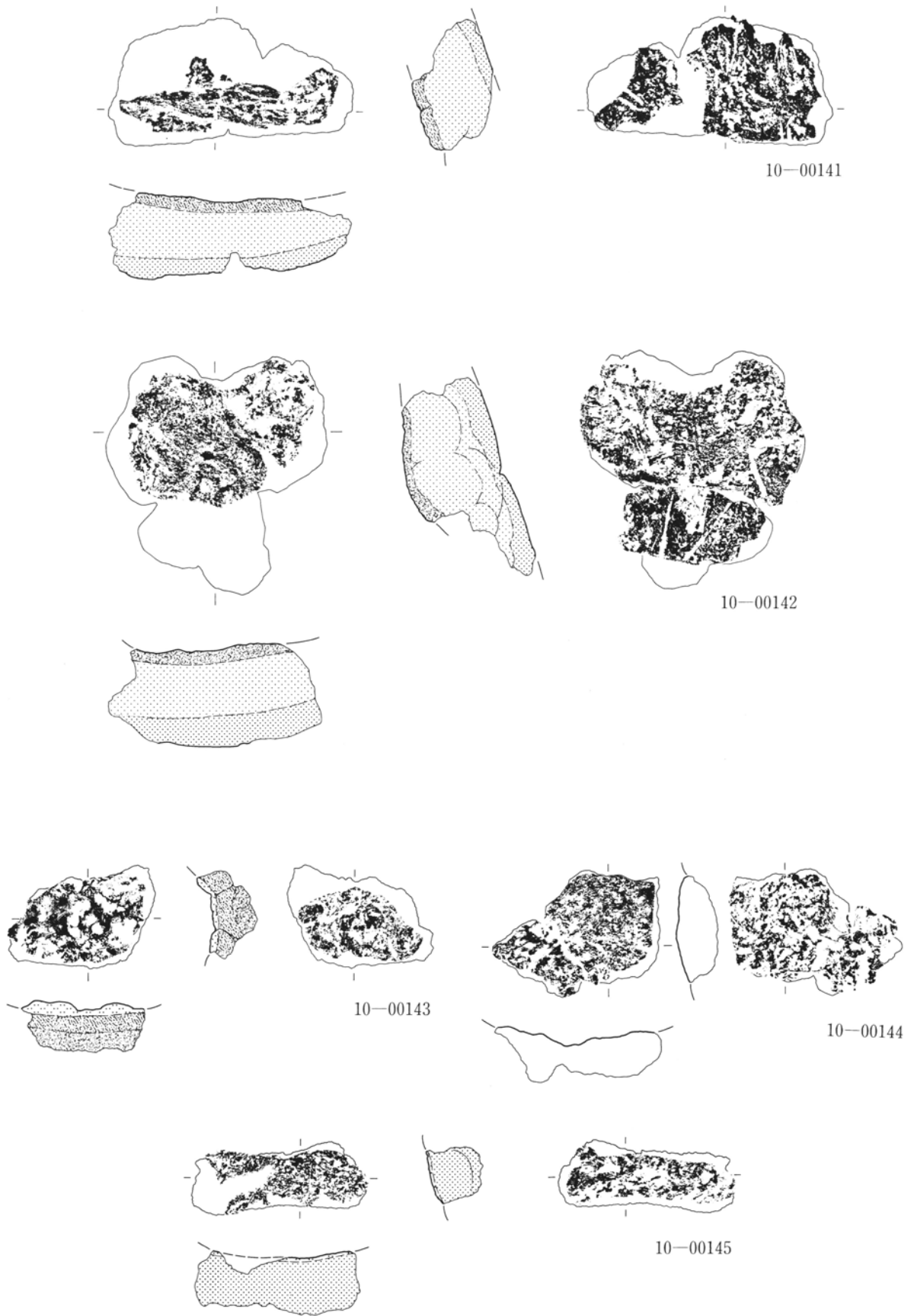
基準線標高値 166.60m



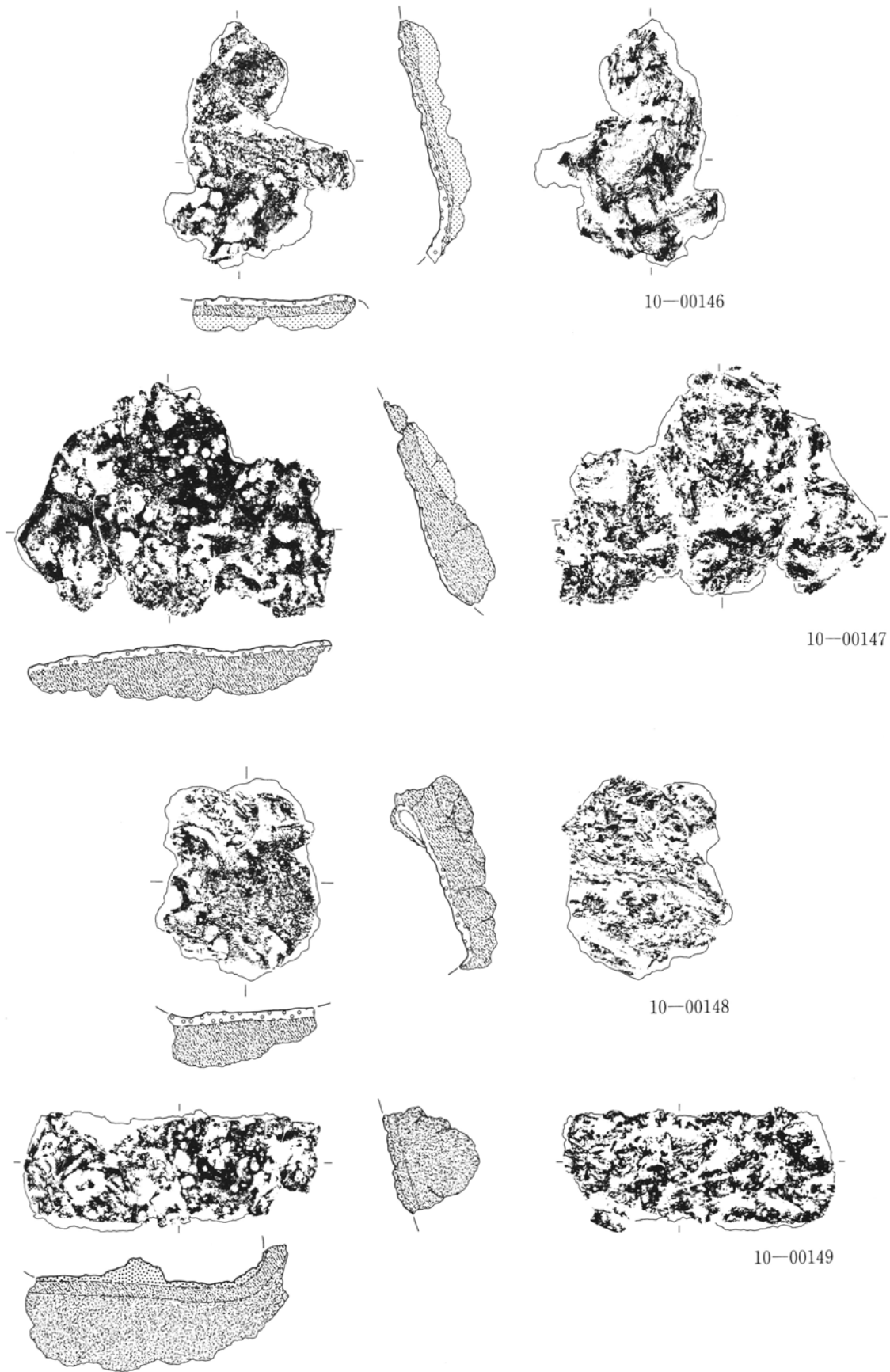
第75図 5区第2号炉跡出土遺物実測図(2) (1:3)



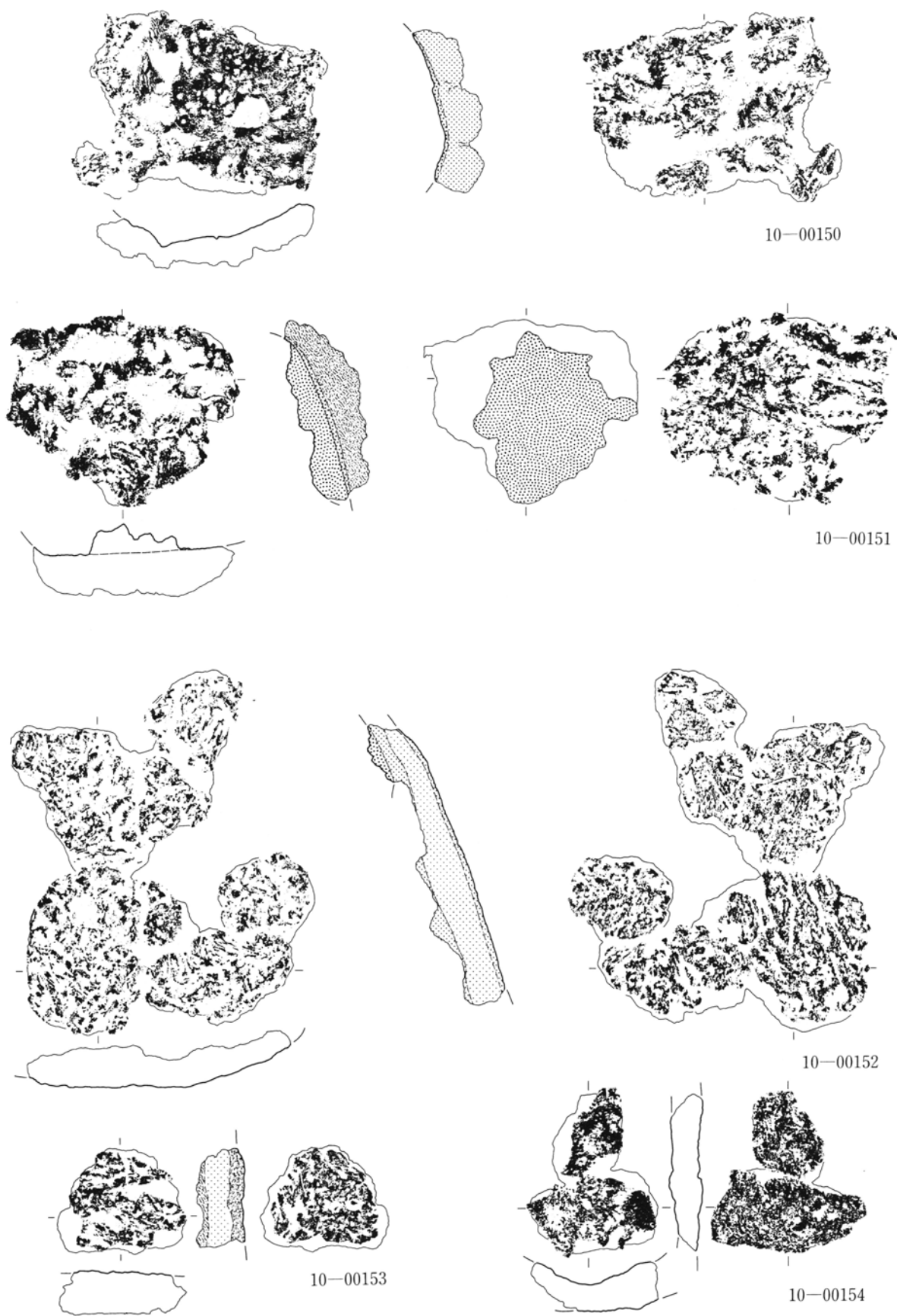
第76図 5区第2号炉跡出土炉壁実測図(1) (1:4)



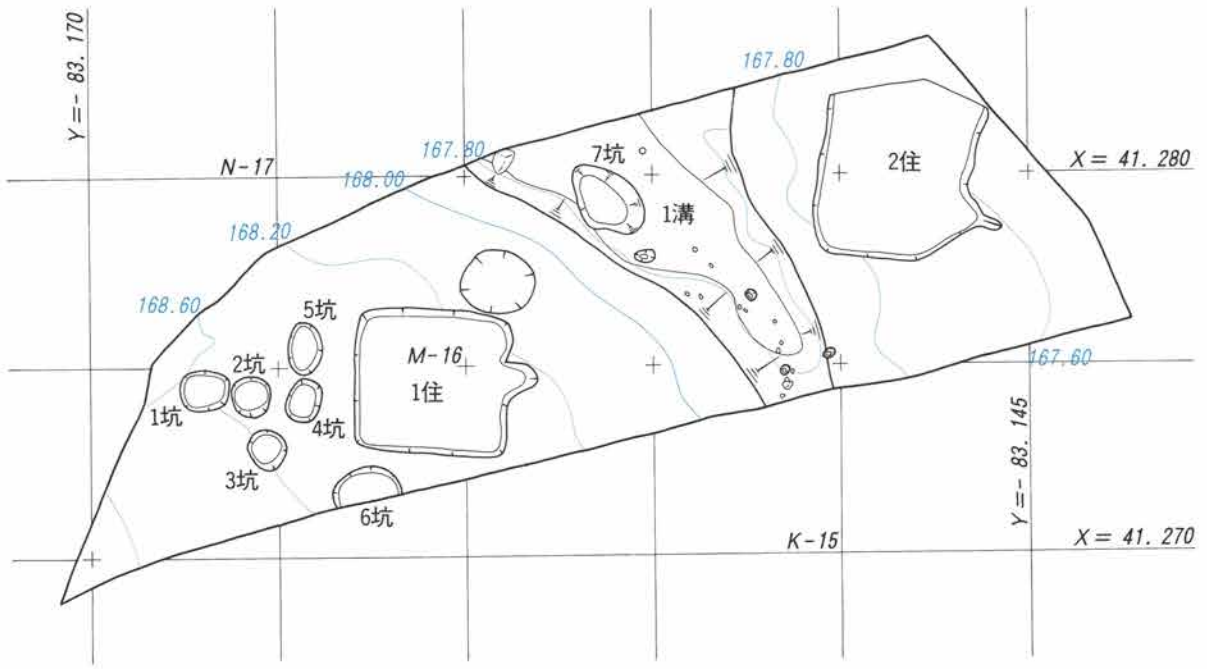
第77図 5区第2号炉跡出土炉壁実測図(2) (1:4)



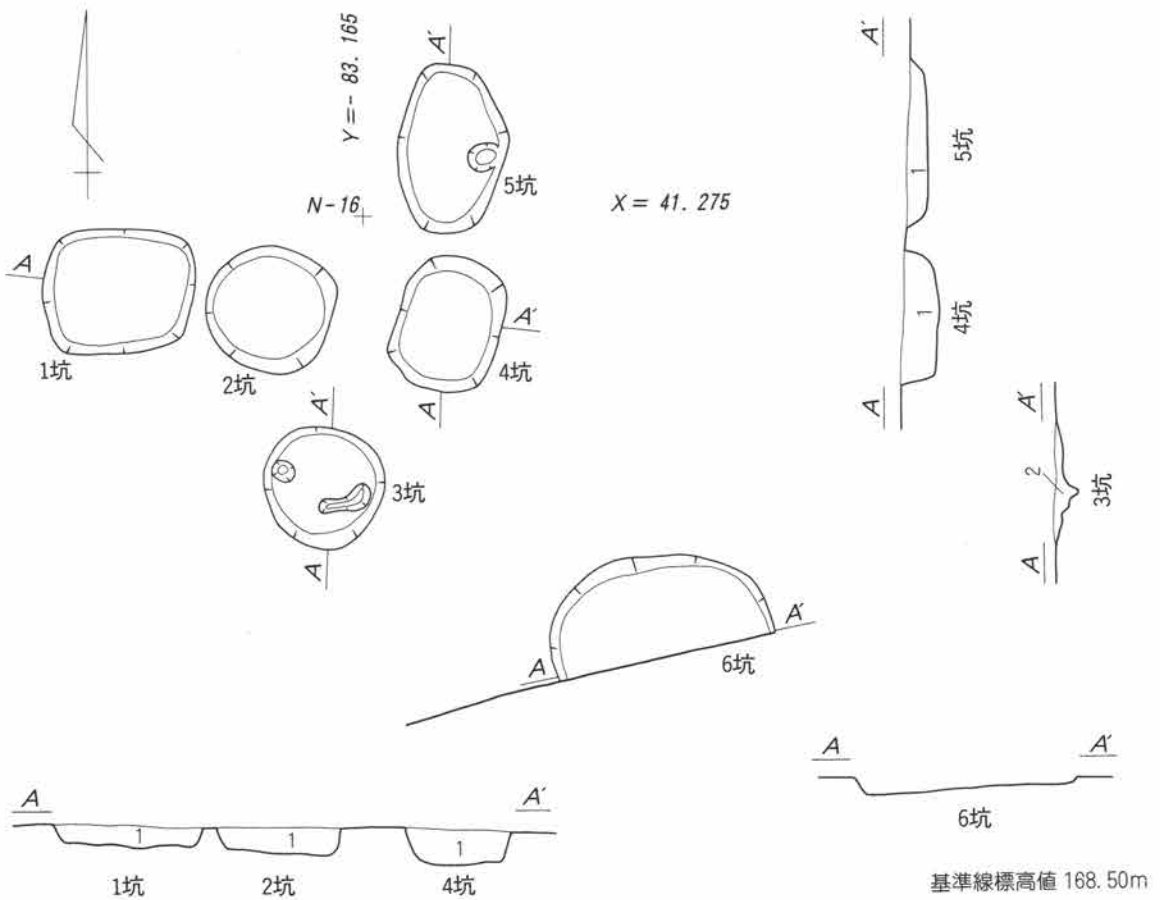
第78図 5区第2号炉跡出土炉壁実測図(3) (1:4)



第79図 5区第2号炉跡出土炉壁実測図(4) (1:4)

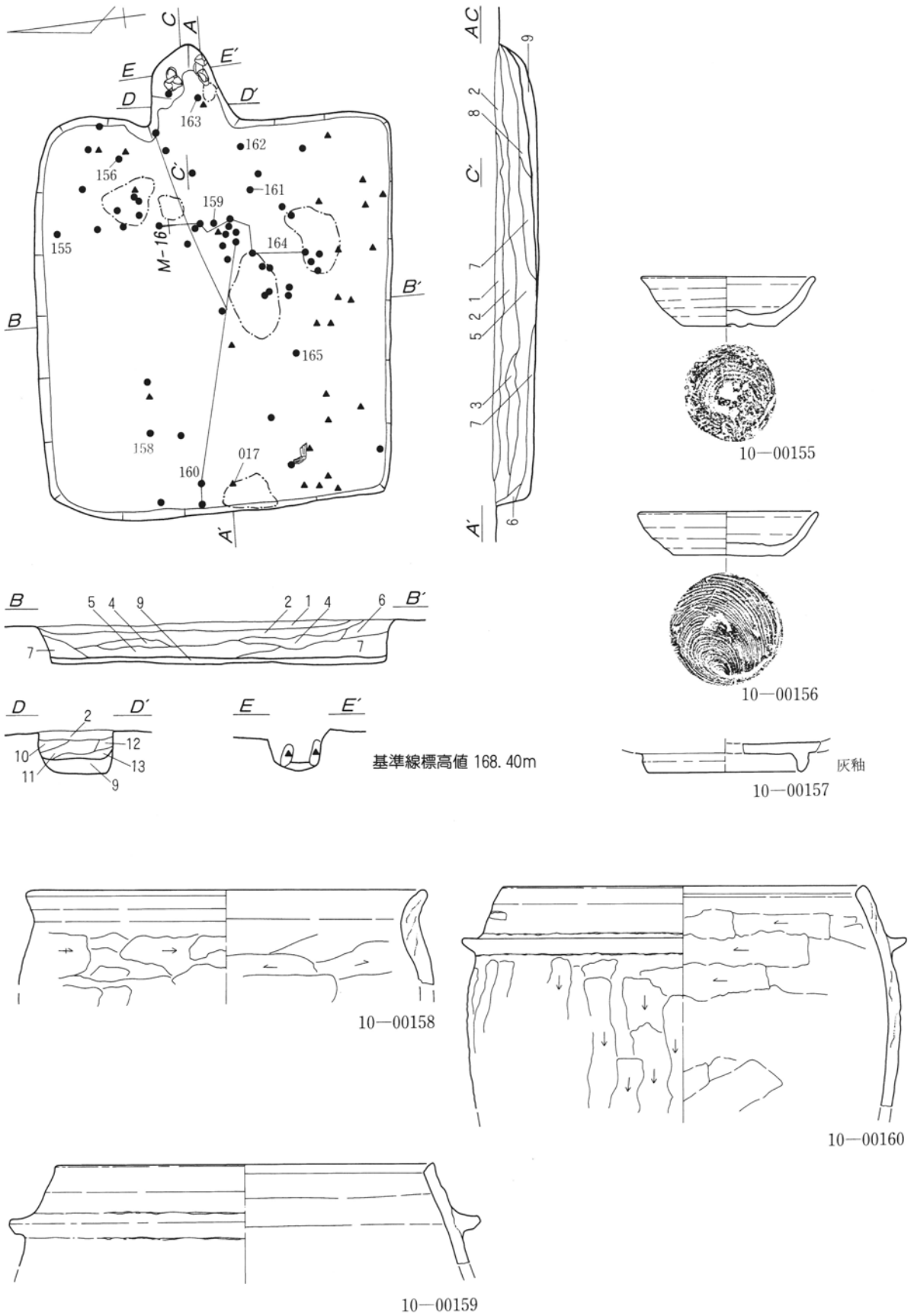


第80图 6区全体图 (1:200)

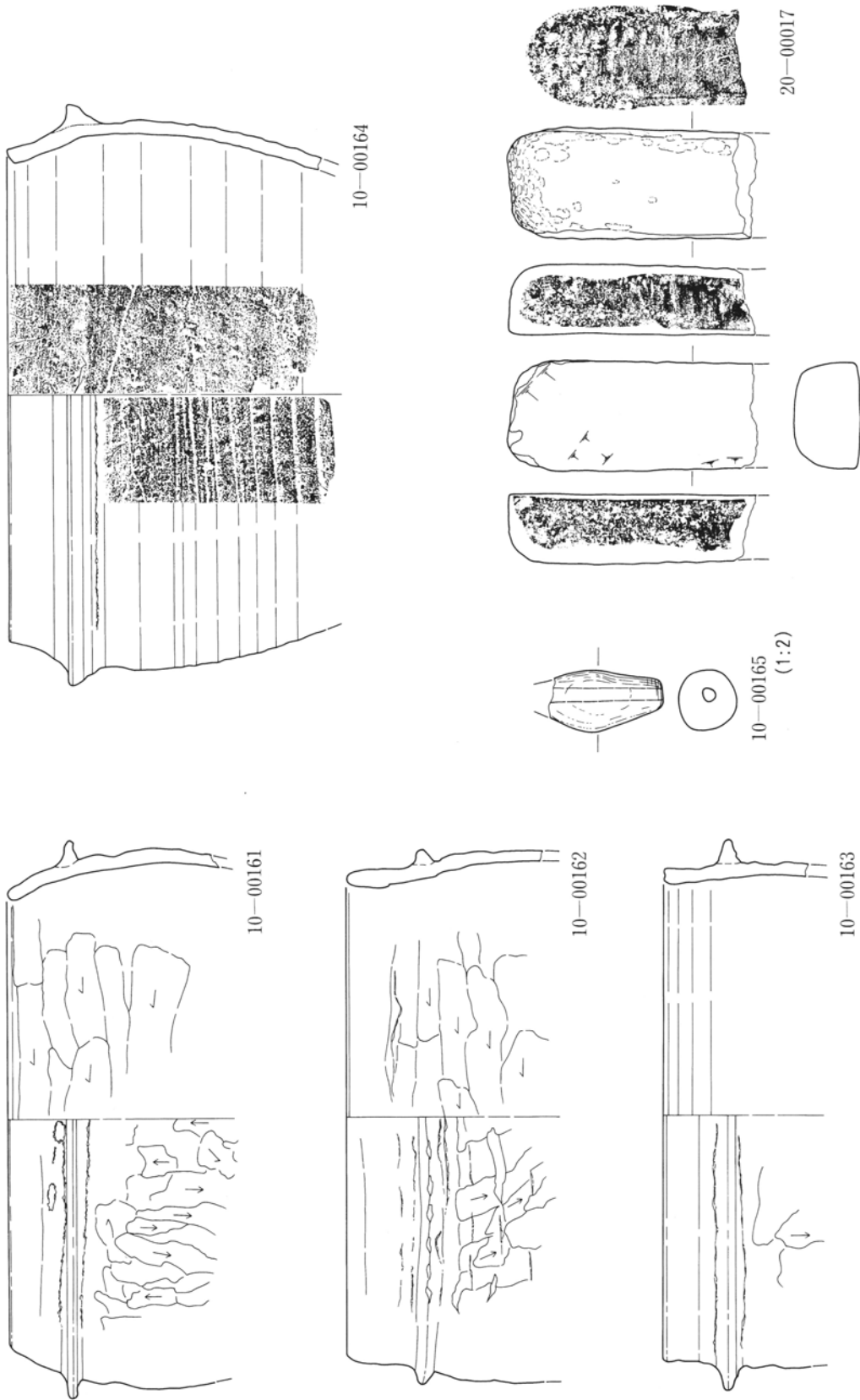


第81图 6区土坑群実測图 (1:60)

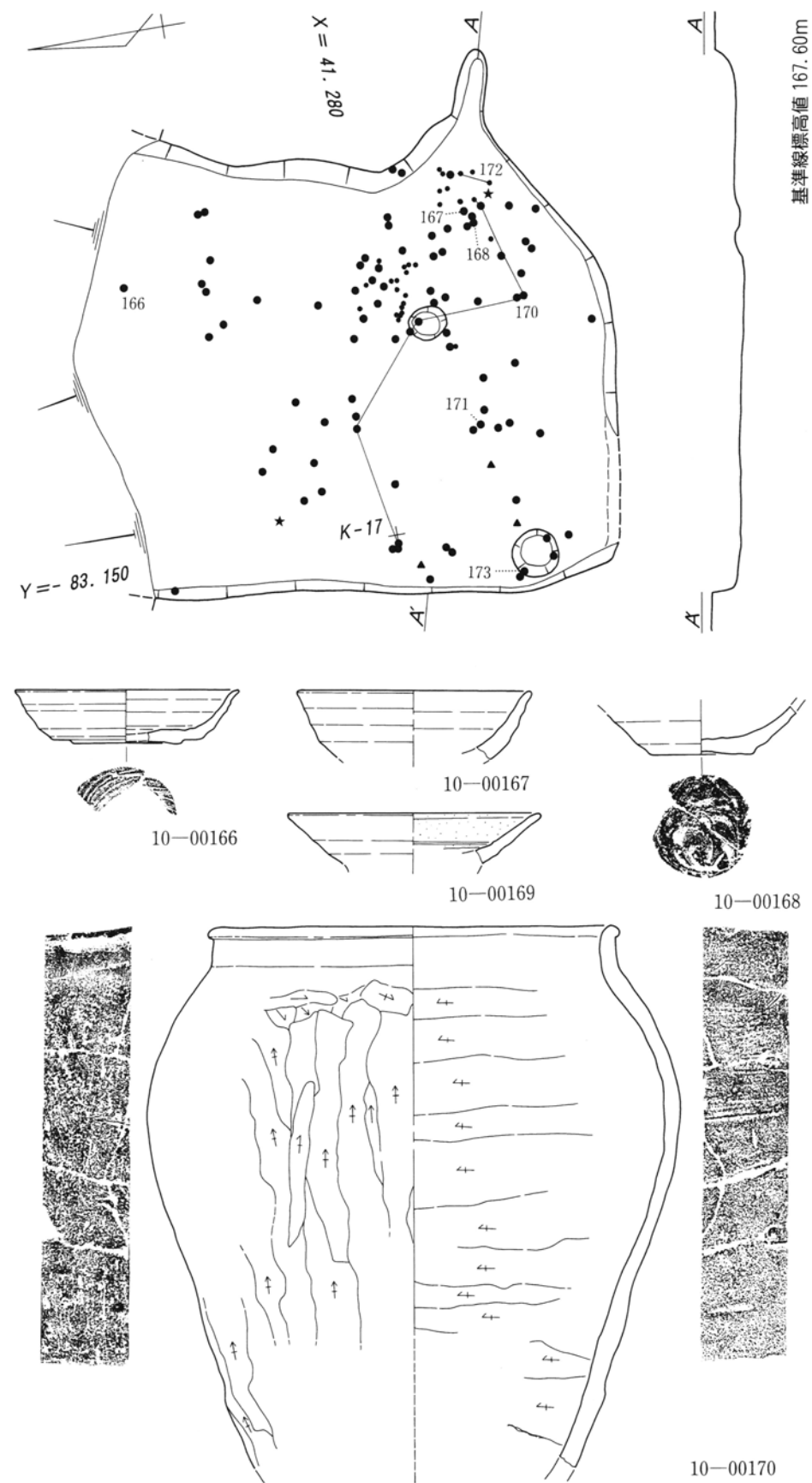
中里見遺跡群



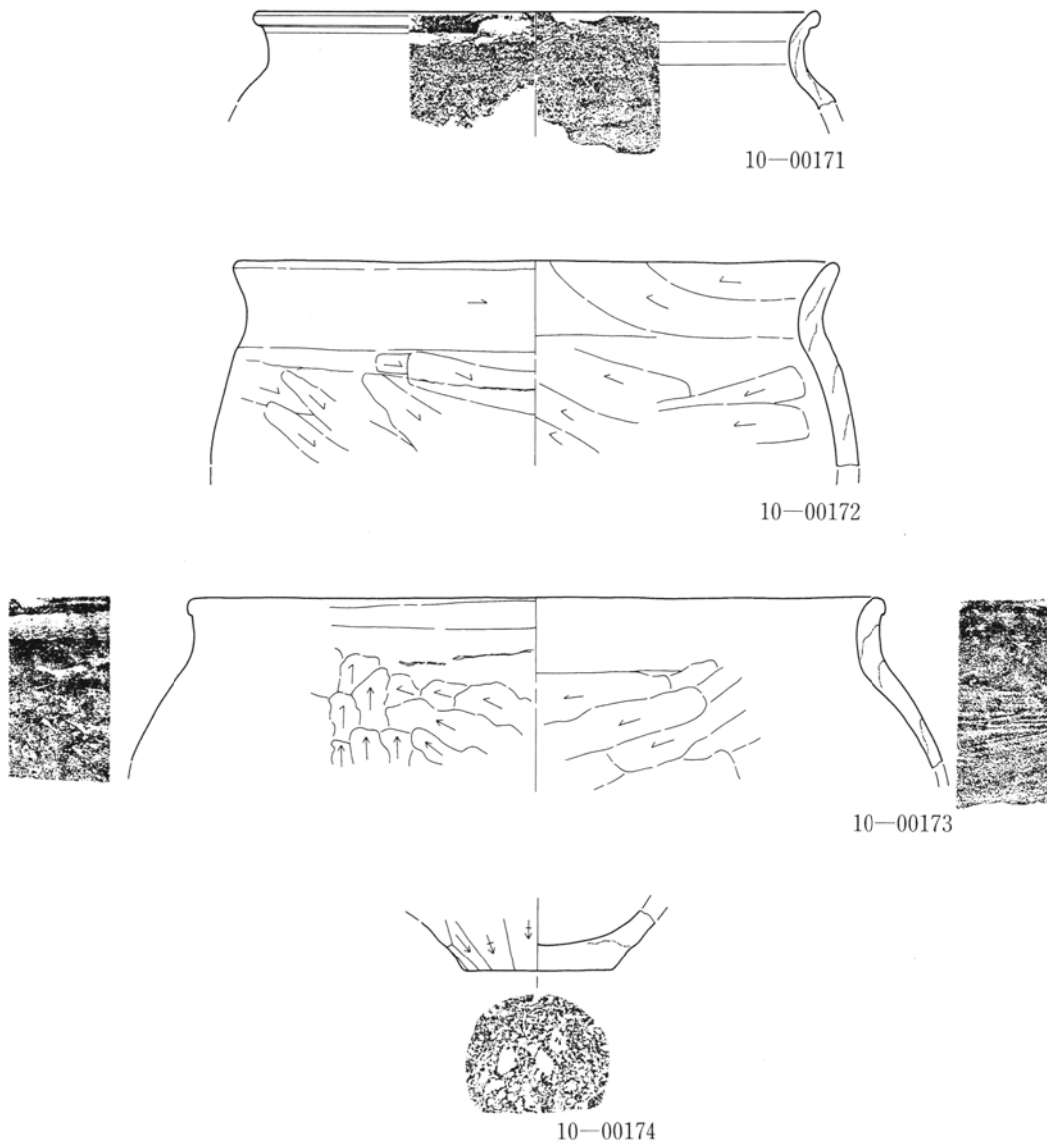
第82図 6区第1号住居跡 (1:60) · 出土遺物実測図 (1) (1:3)



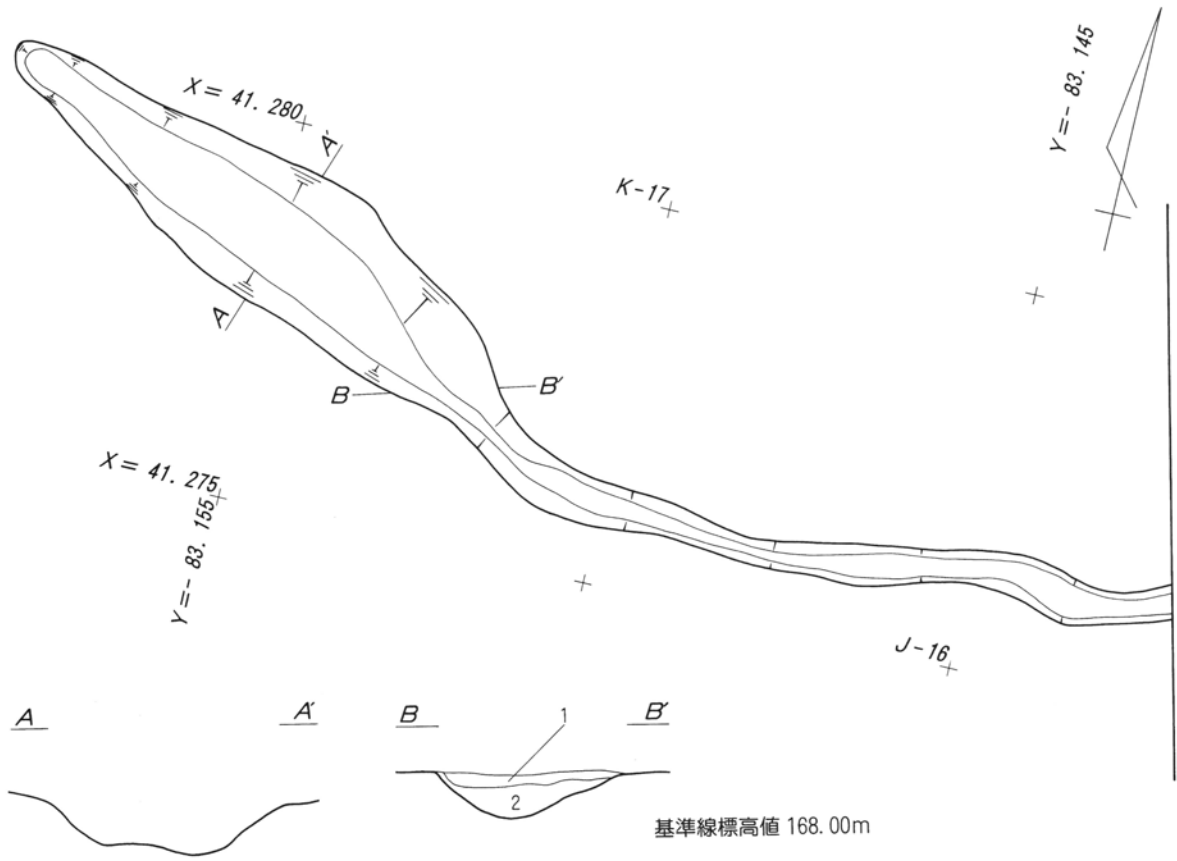
第83图 6区第1号住居跡出土遺物実測図(2)(1:3)



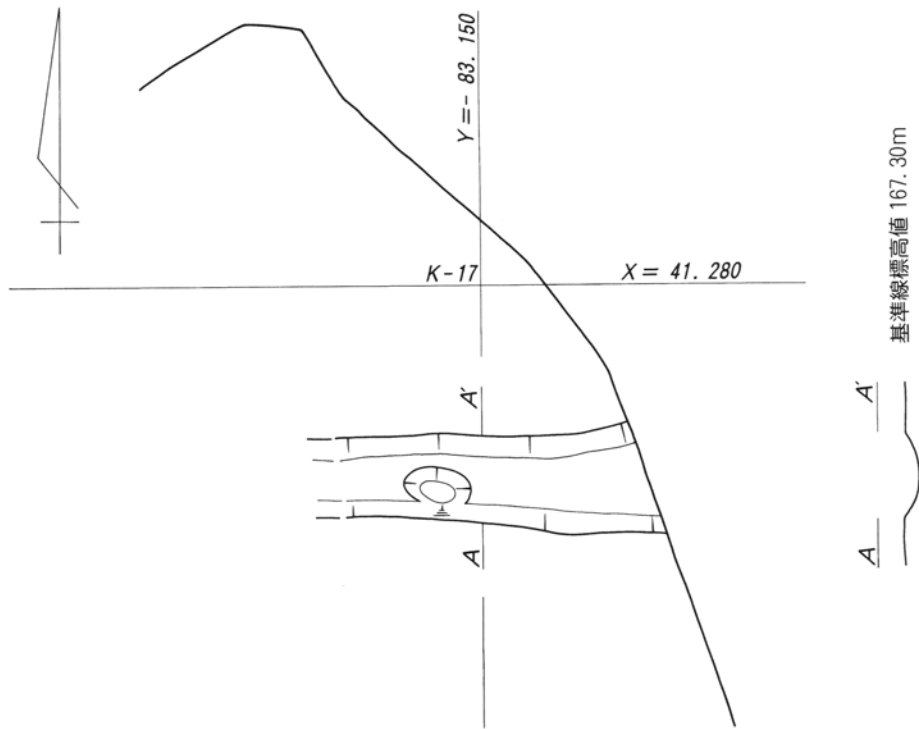
第84図 6区第2号住居跡 (1:60)・出土遺物実測図(1) (1:3)



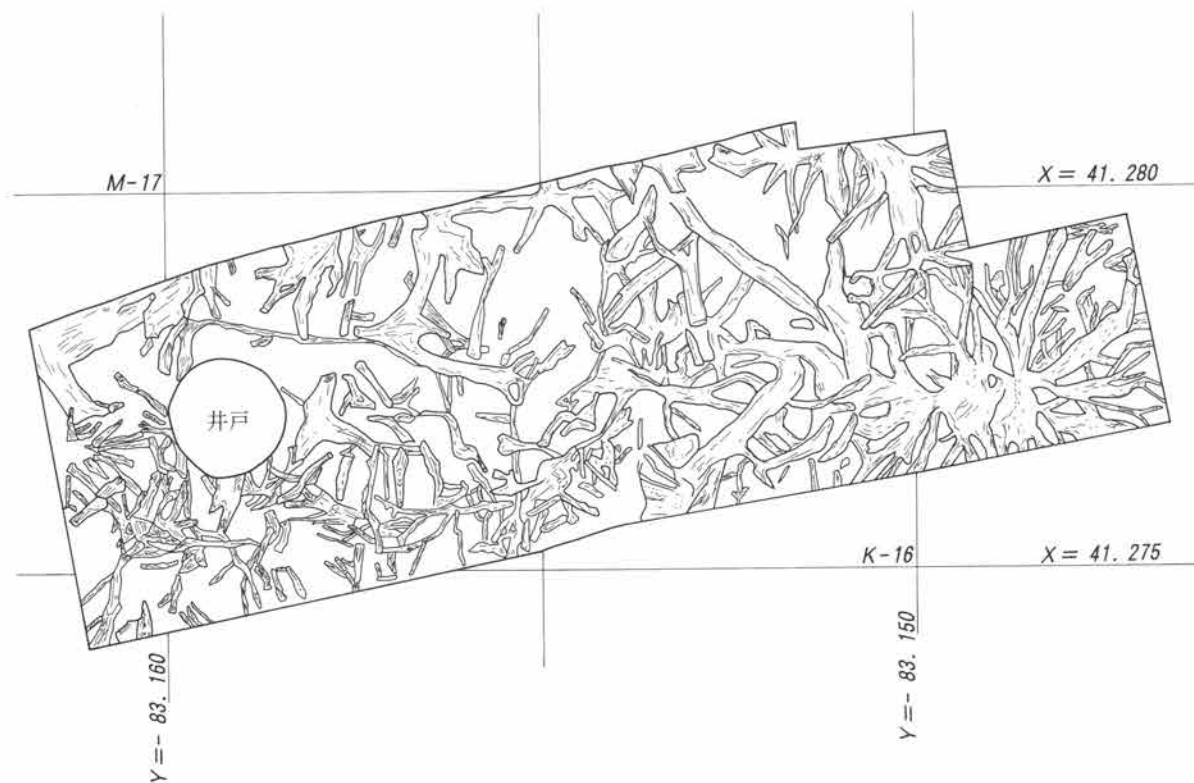
第85図 6区第2号住居跡出土遺物実測図(2)(1:3)



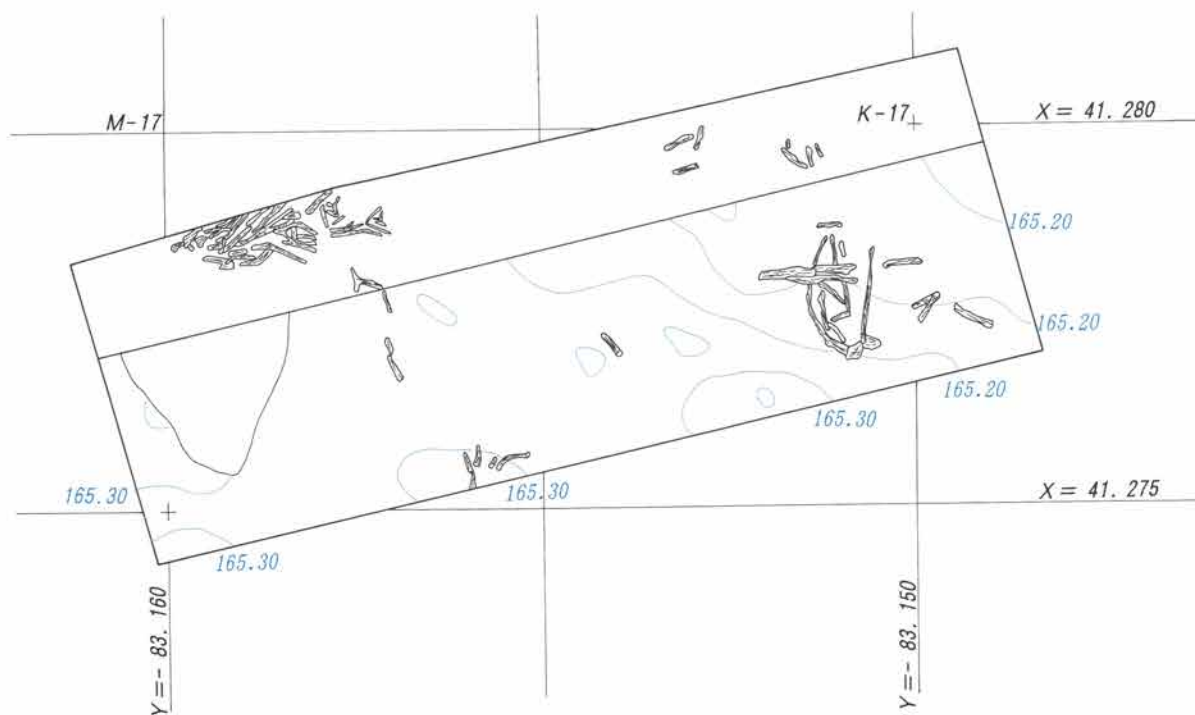
第86図 6区2溝実測図 (1 : 100)



第87図 6区3溝実測図 (1 : 60)

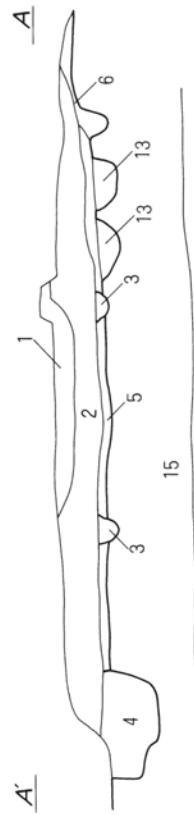
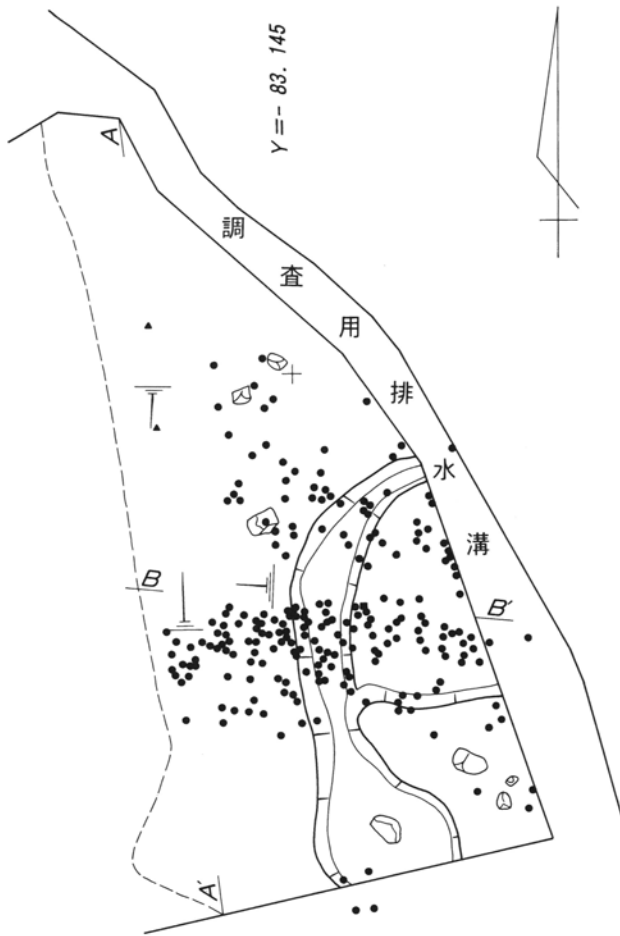


第88図 6区3面植物遺存体出土状態実測図 (1 : 100)



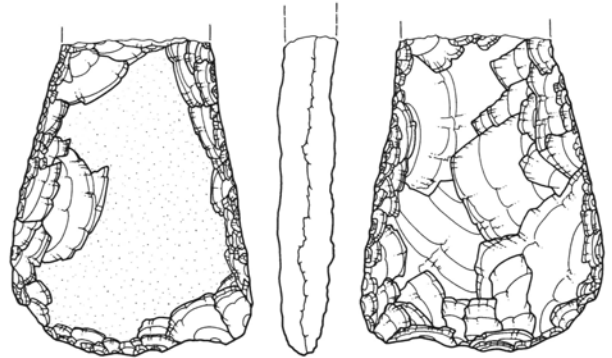
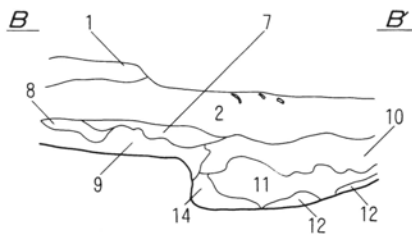

第89図 6区4面植物遺存体出土状態実測図 (1 : 100)

中里見遺跡群

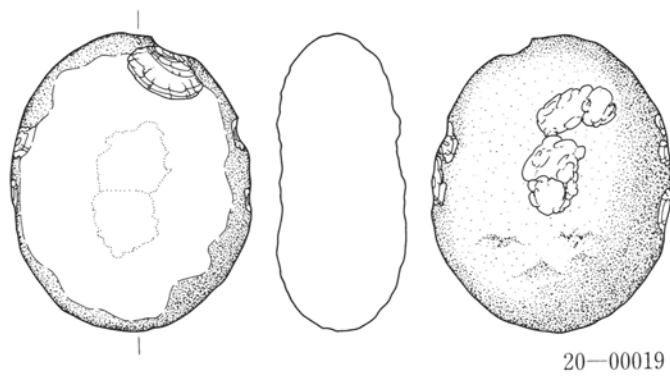
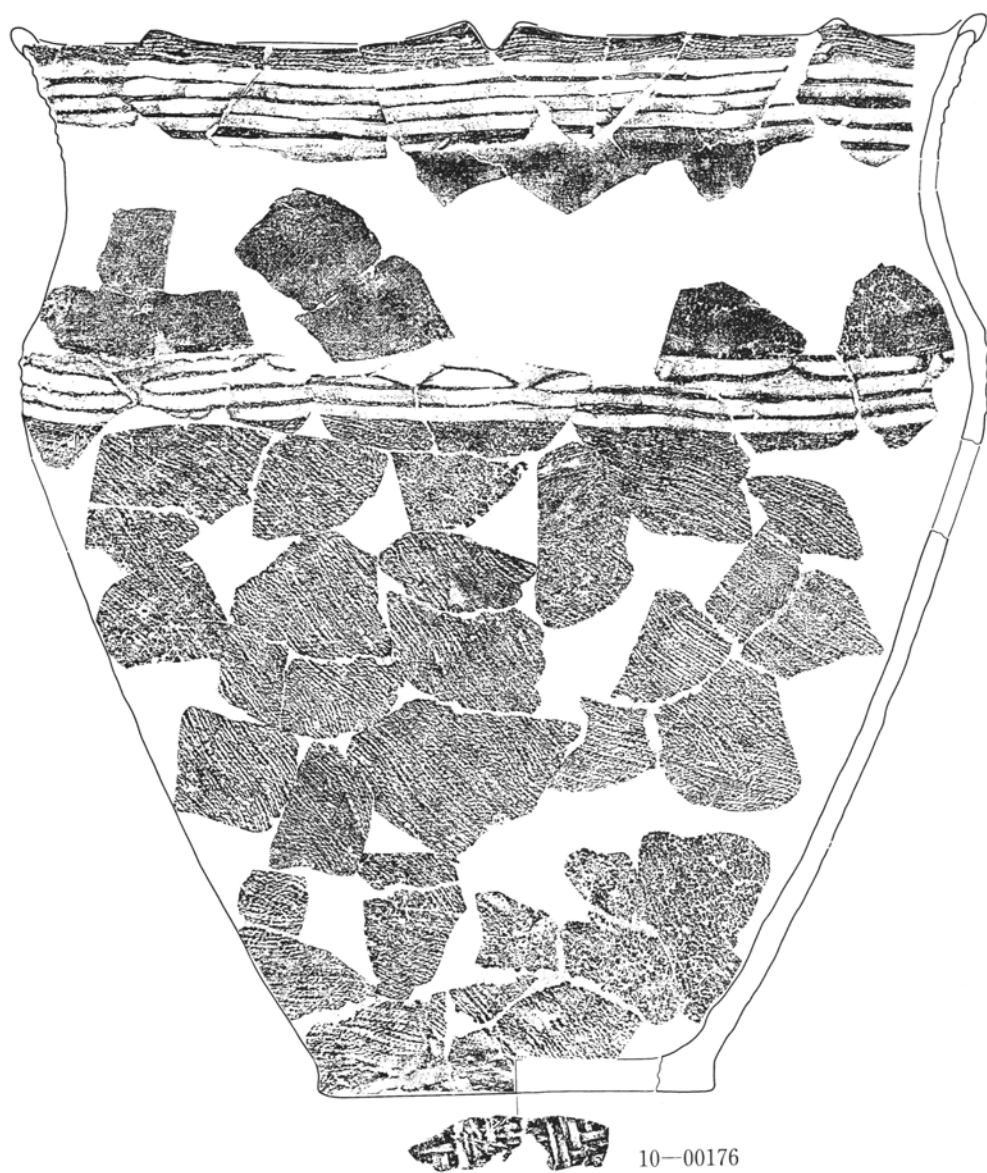


J-16+

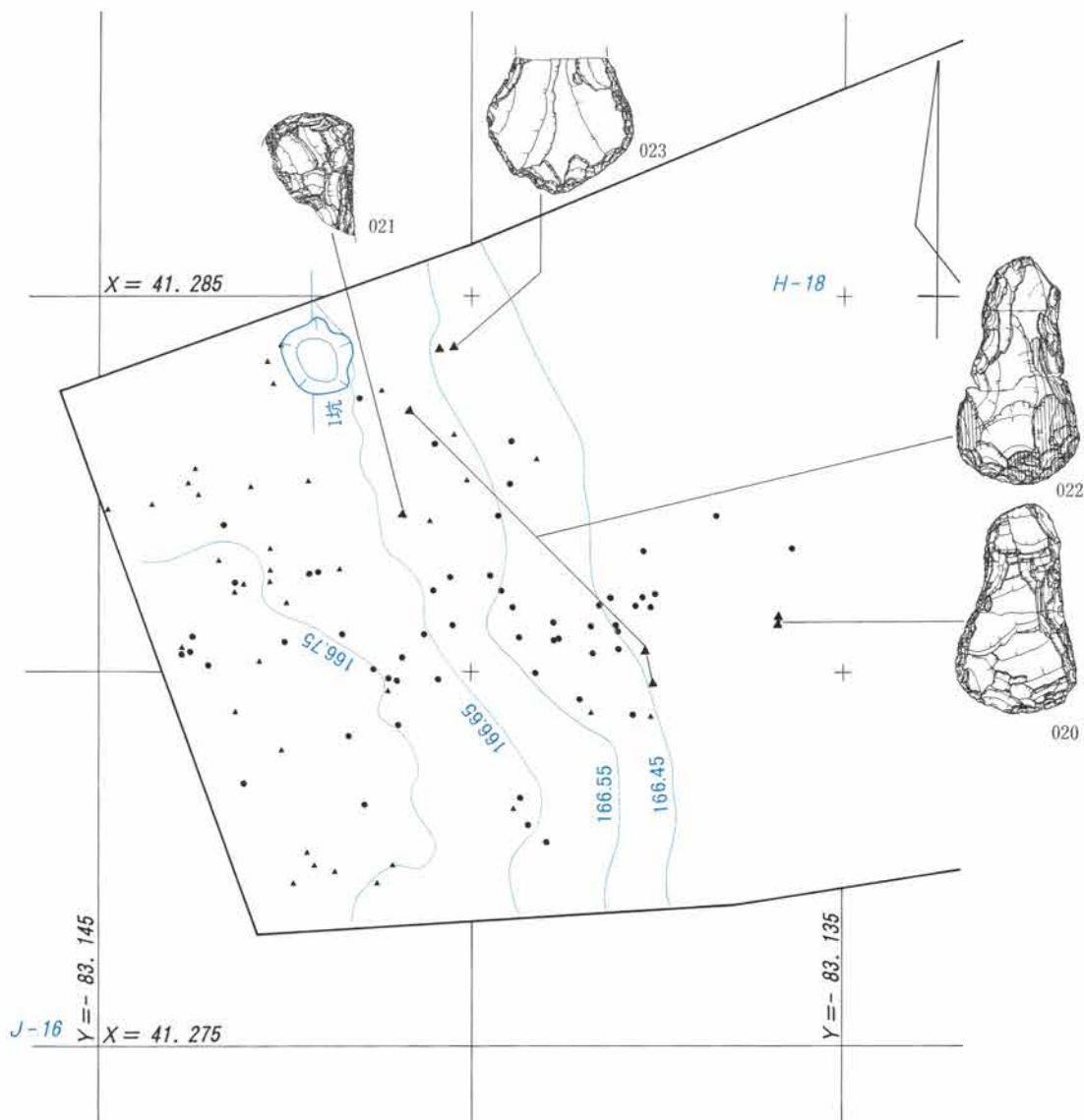
X = 41.275



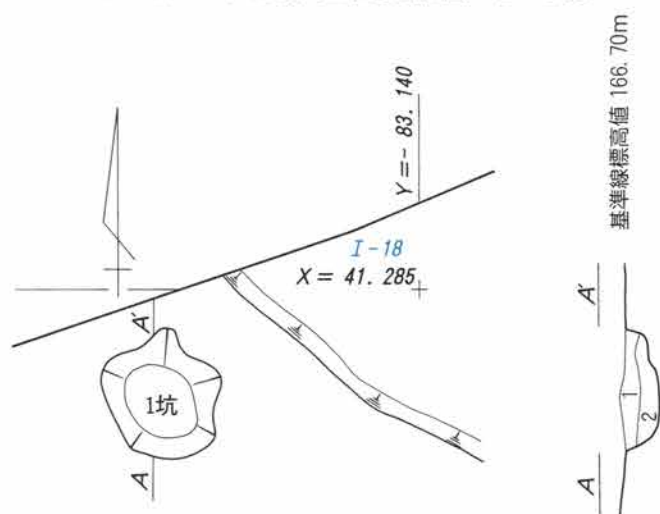
第90図 6区第3号住居跡 (1 : 60) ・出土遺物実測図 (1) (1 : 3)



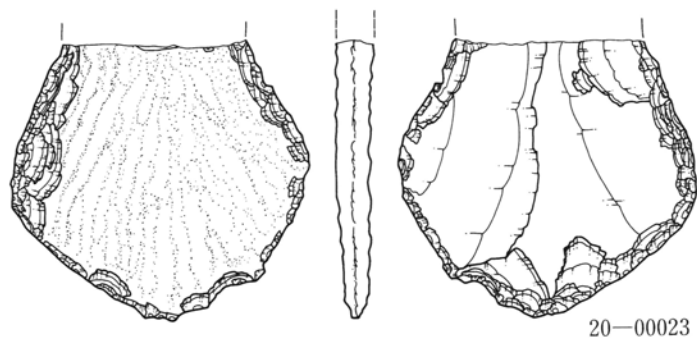
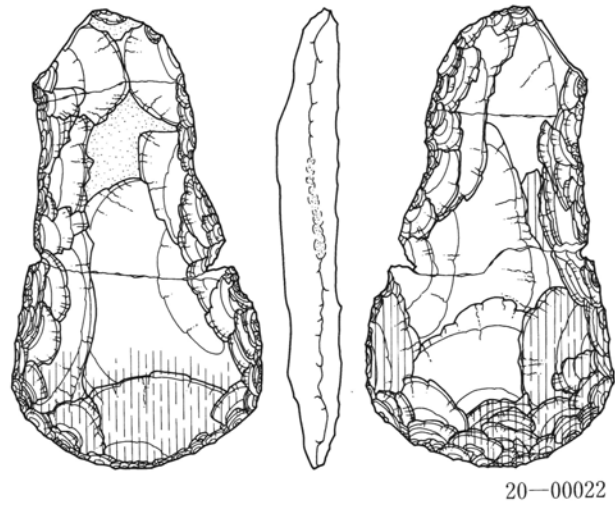
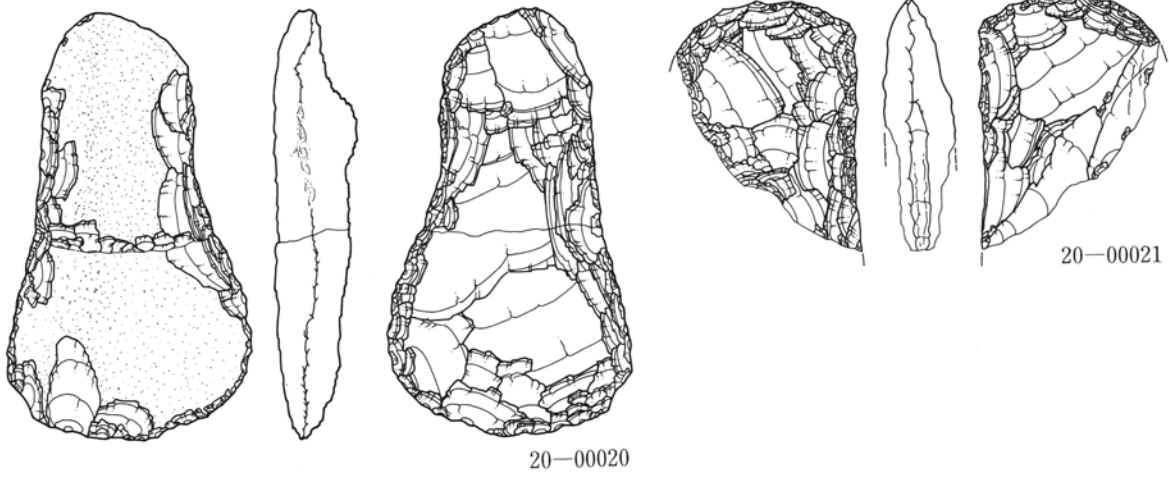
第91図 6区第3号住居跡出土遺物実測図(2) (1:3)



第92図 7区遺物出土状態実測図 (1:100)

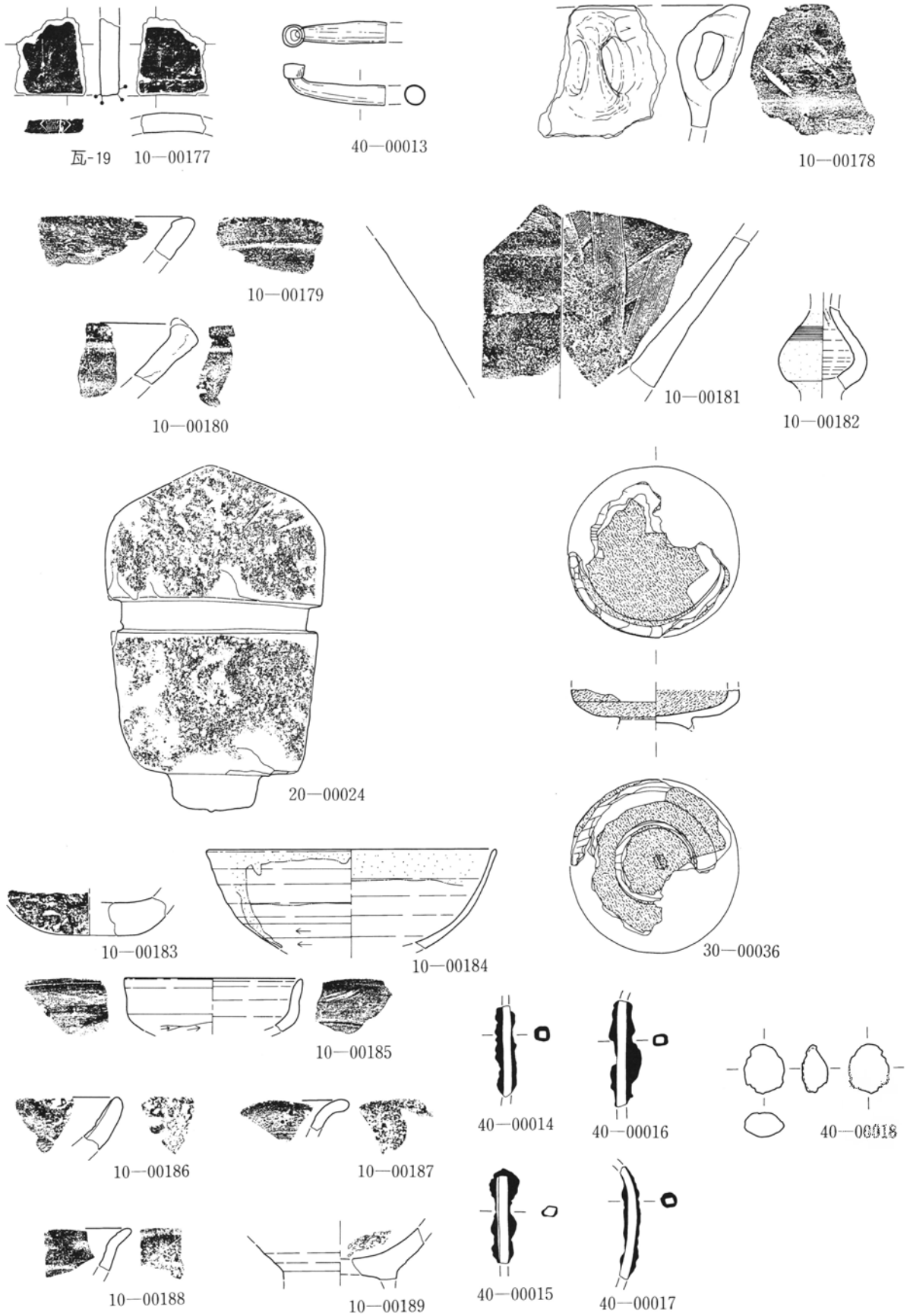


第93図 7区第1号土坑実測図 (1:60)

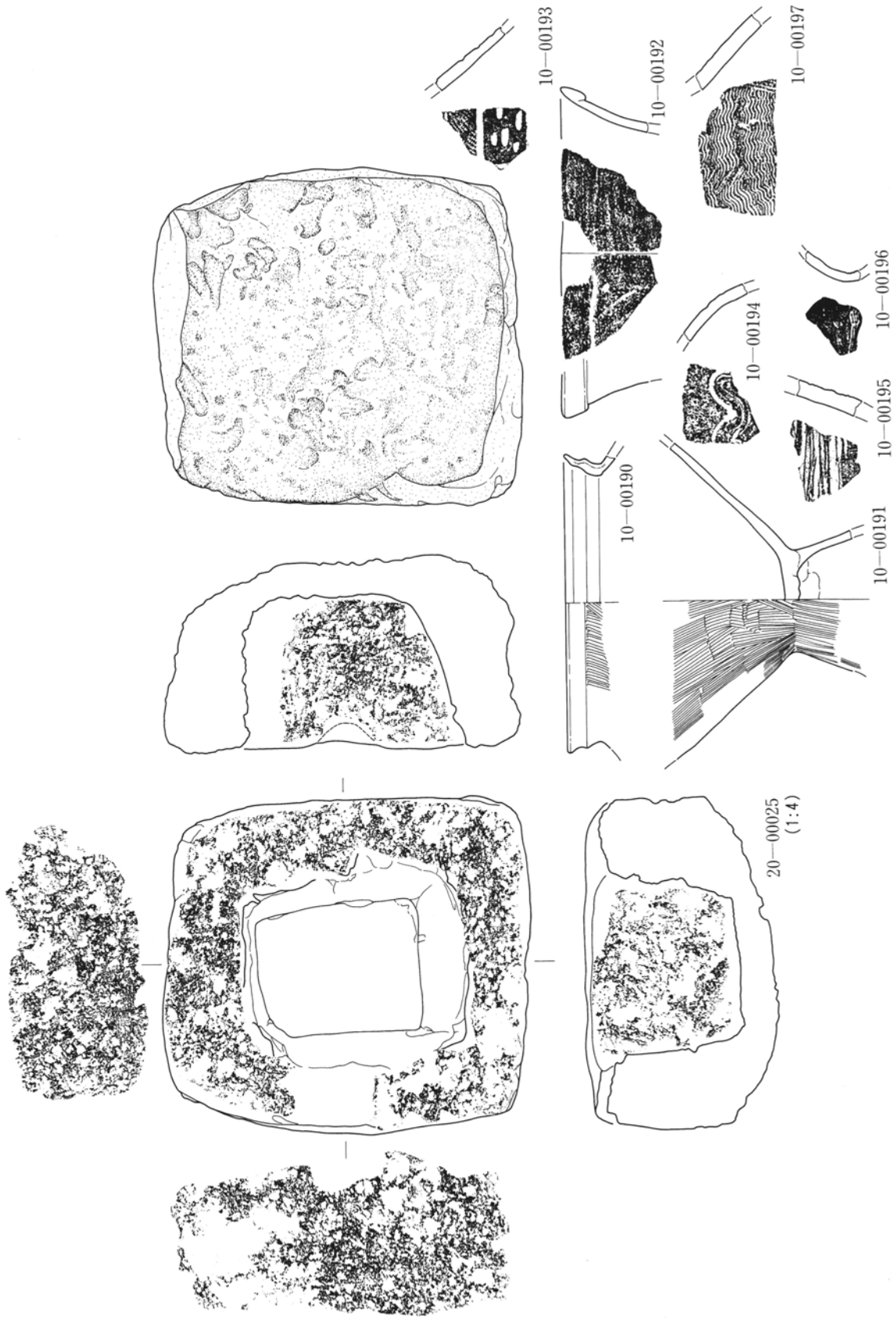


第94図 7区出土遺物実測図(1:3)


中里見遺跡群



第95図 遺構外出土遺物実測図 (1) (1 : 2) · (1 : 3)

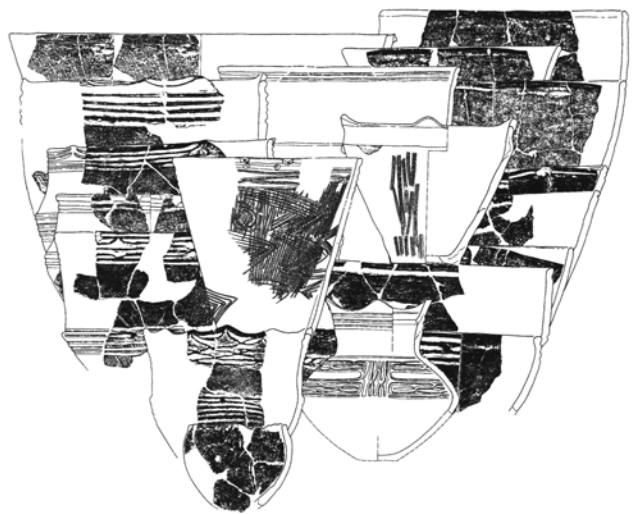


第96図 遺構外出土遺物実測図 (2) (1:3)・(1:4)

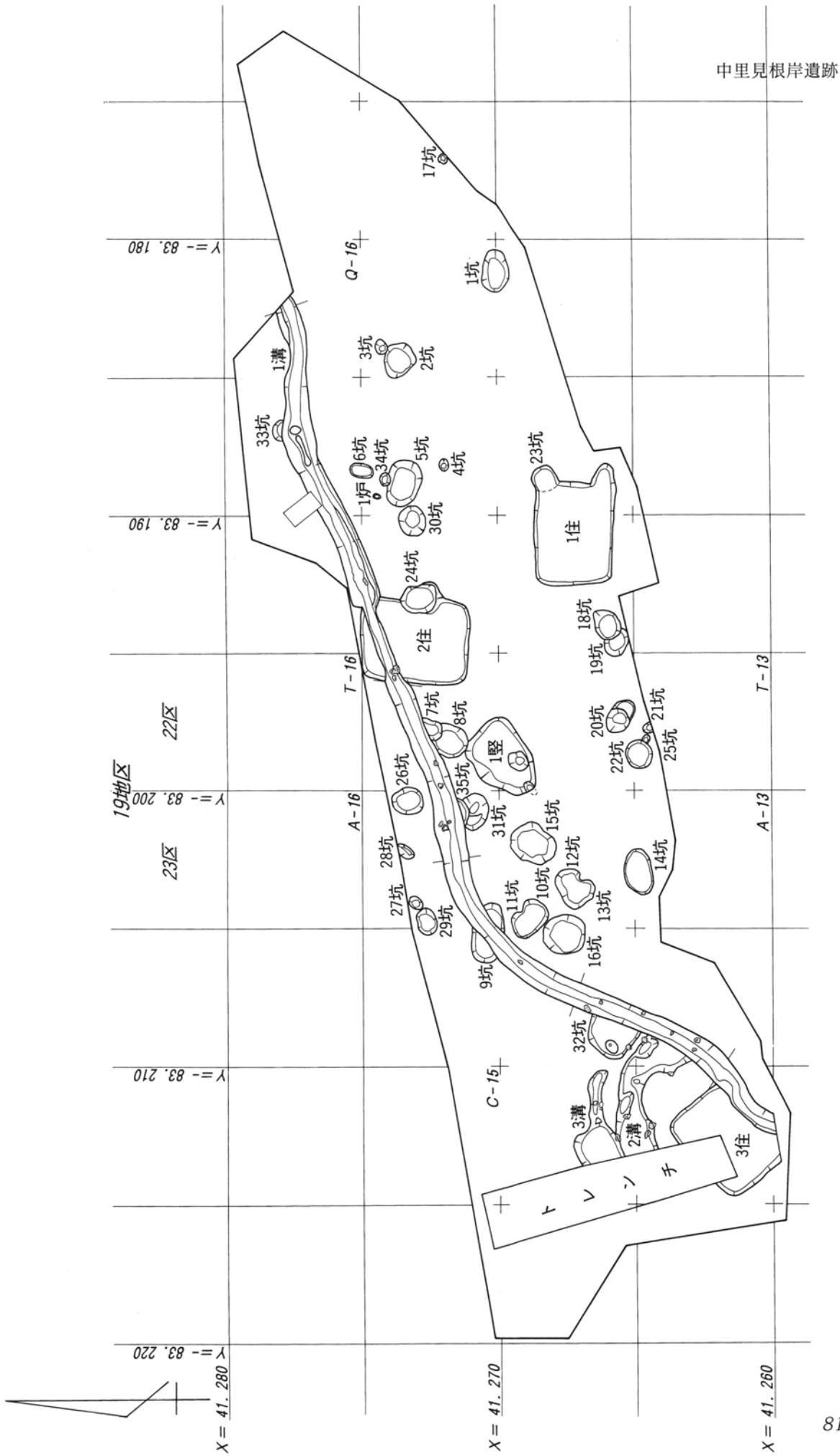


第97図 遺構外出土遺物実測図 (3) (1:1) · (1:3)

中里見根岸遺跡

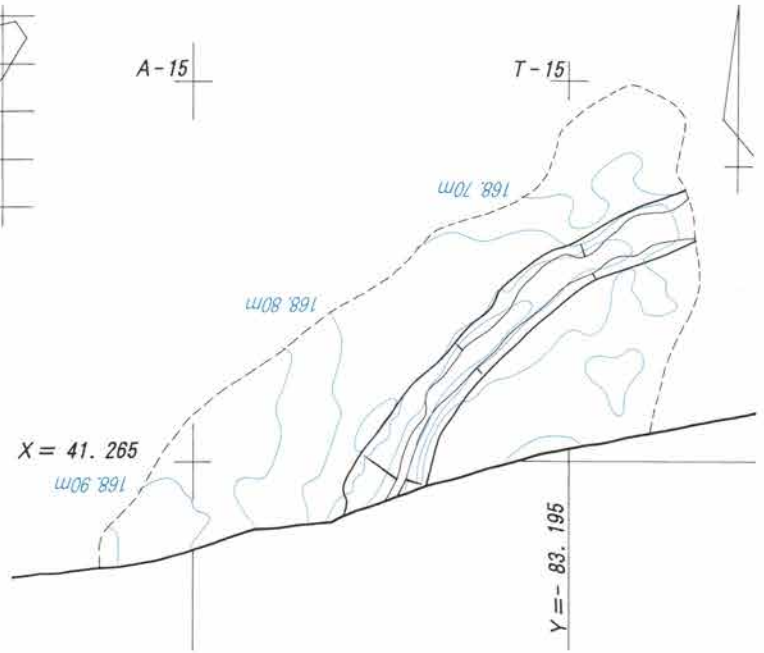
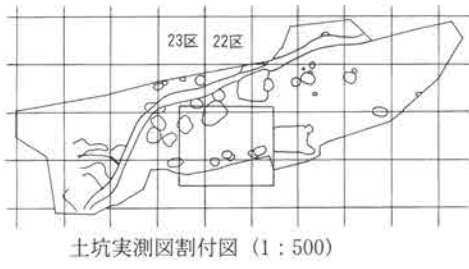


中里見根岸V層出土

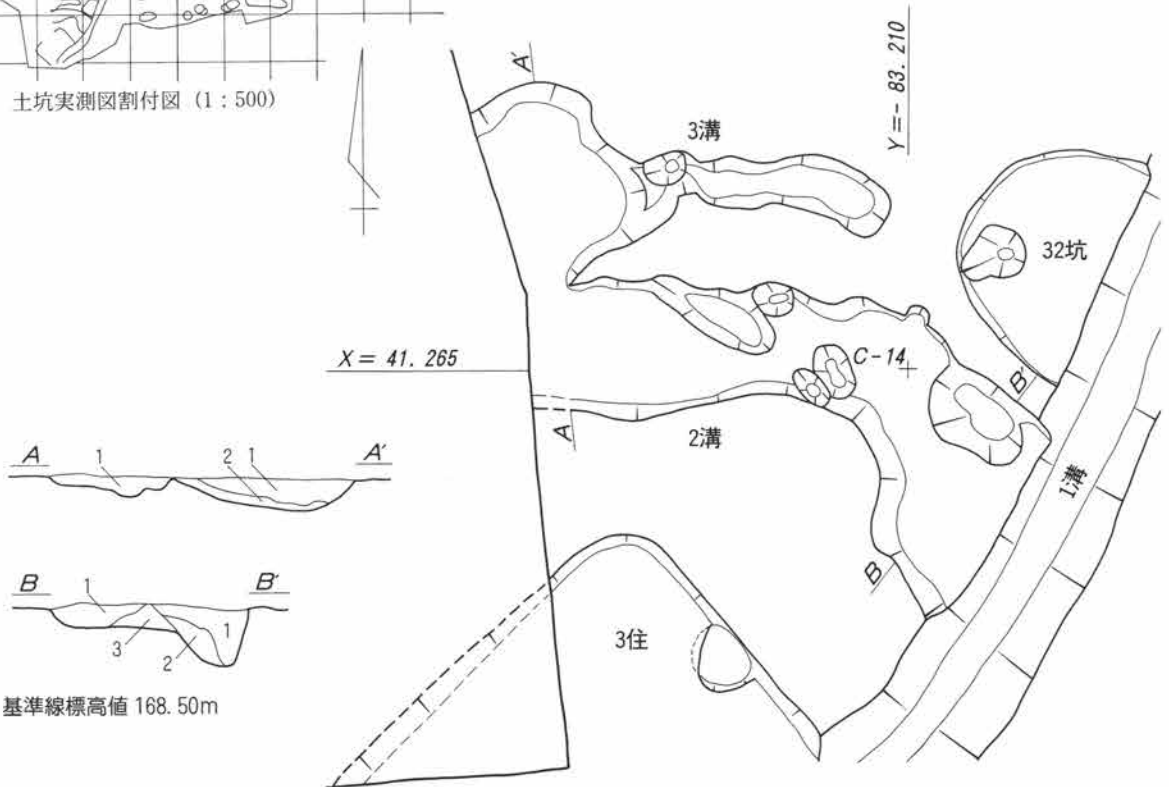
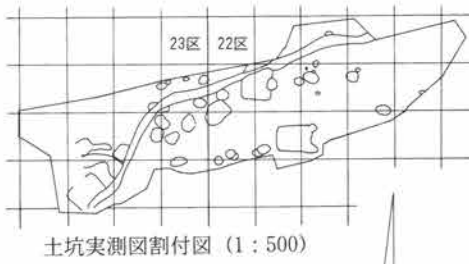


第98図 調査区全体図 (1 : 200)

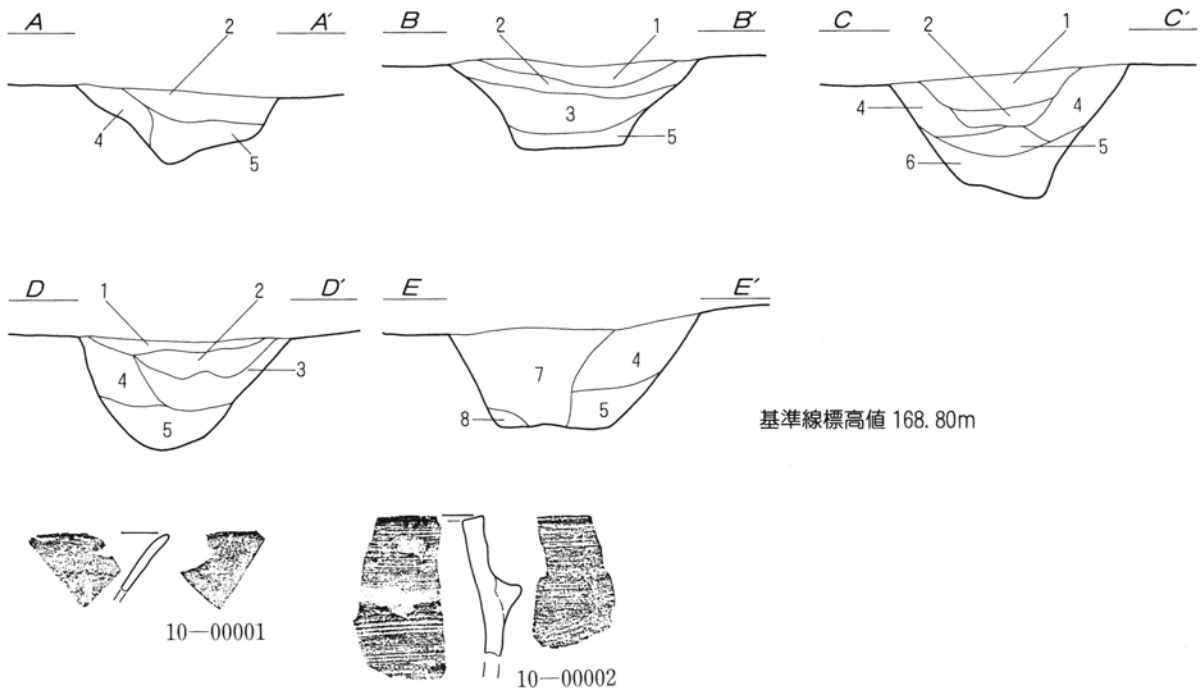
中里見遺跡群



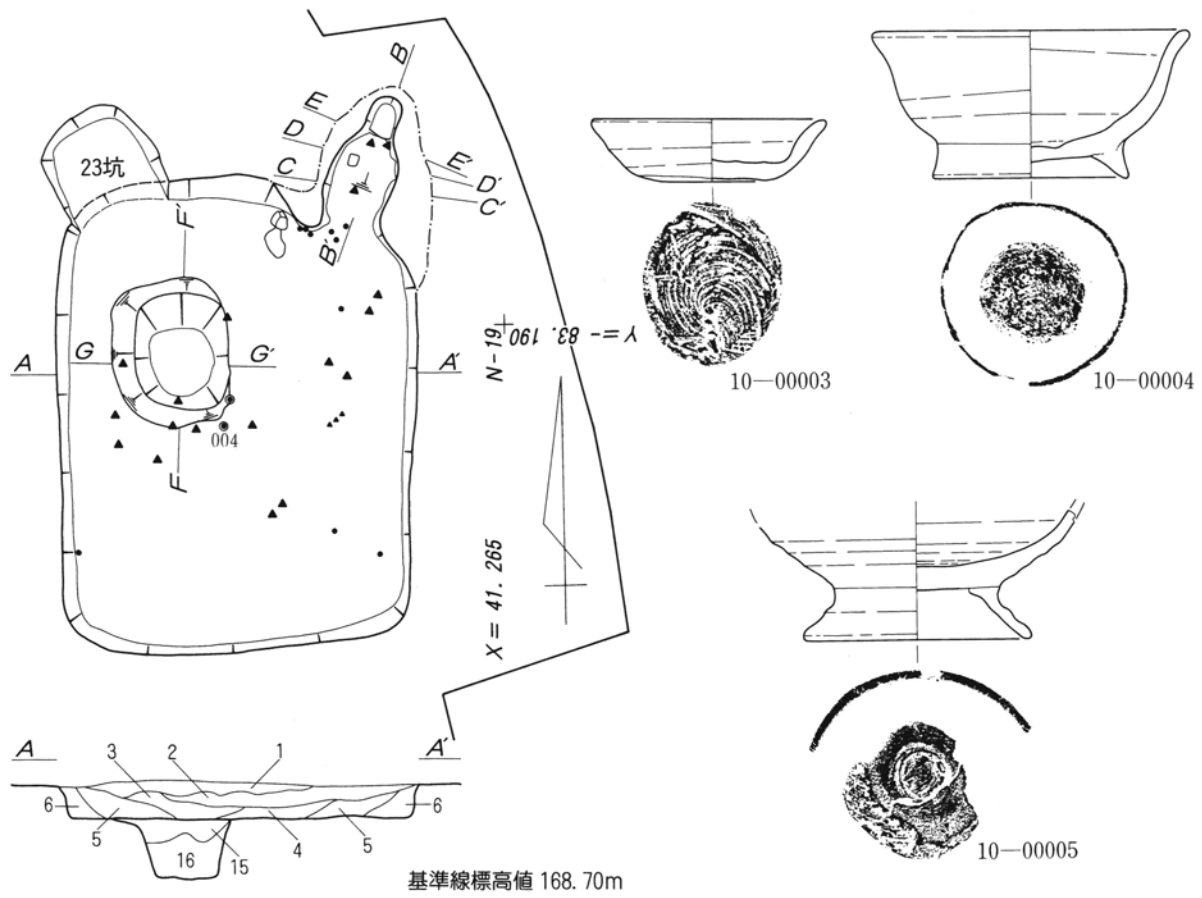
第99図 As-B下水田跡実測図 (1:50)



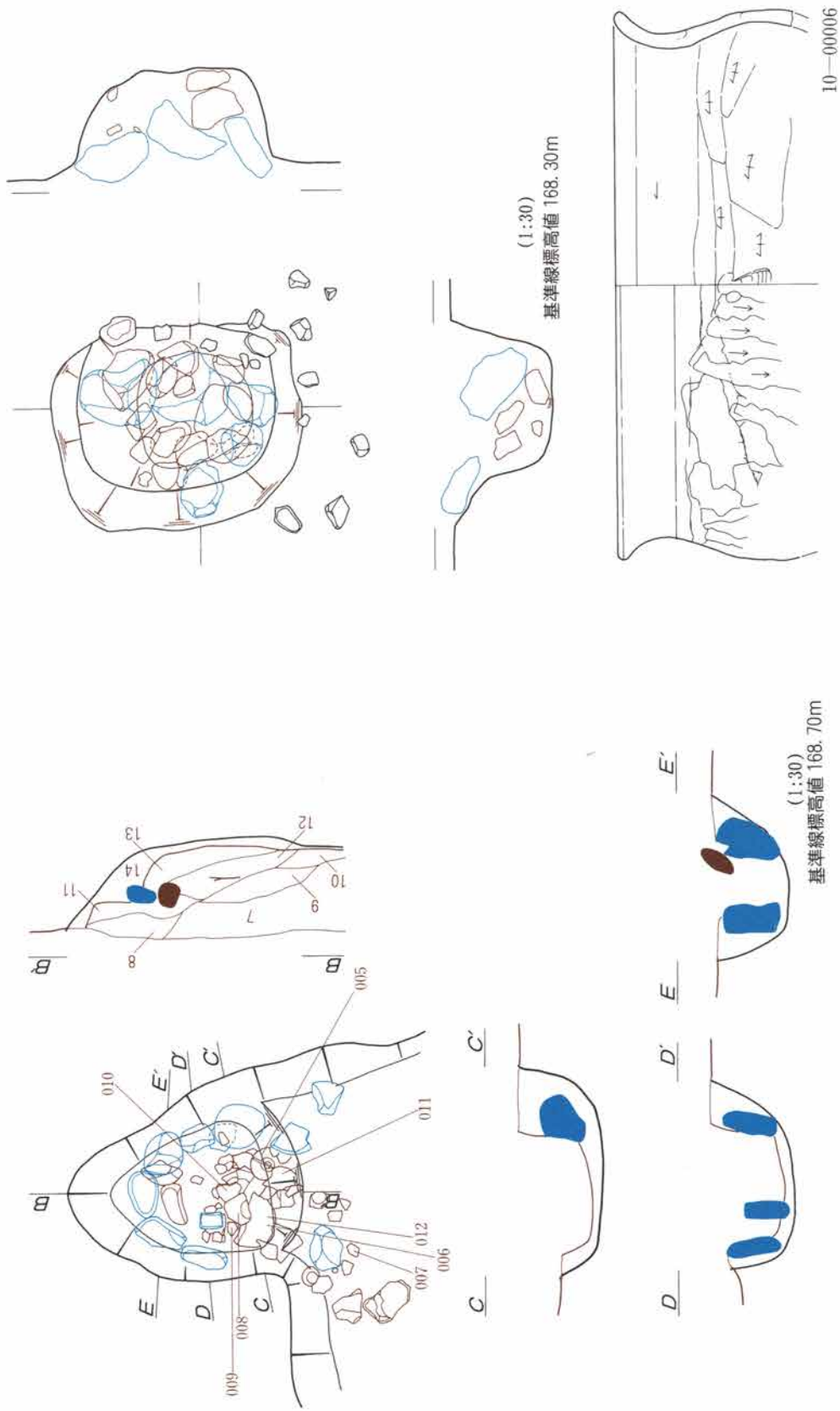
第100図 第2・3号溝状遺構実測図 (1:60)



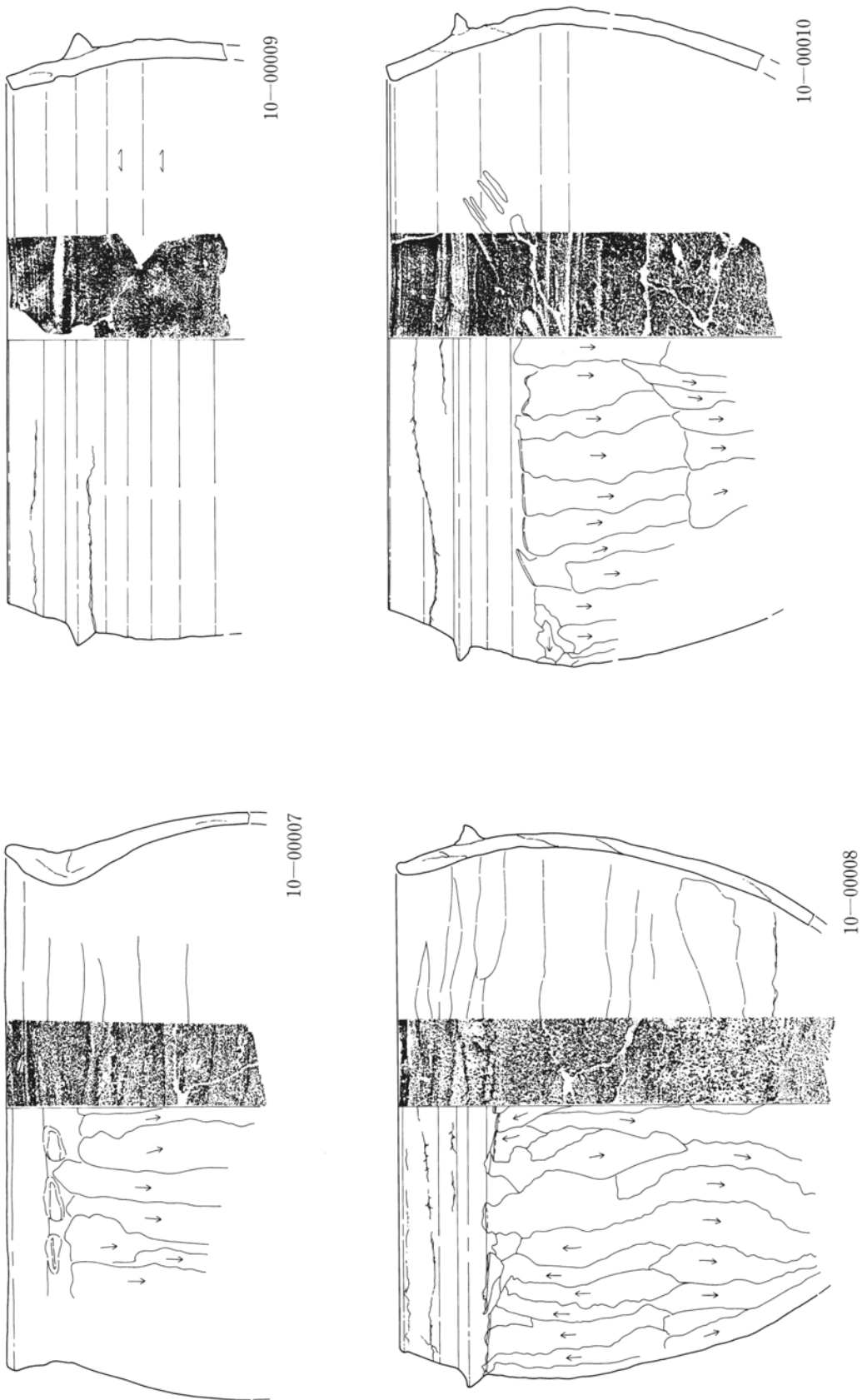
第101図 第1号溝状遺構土層断面図 (1 : 60) ・出土遺物実測図 (1 : 3)



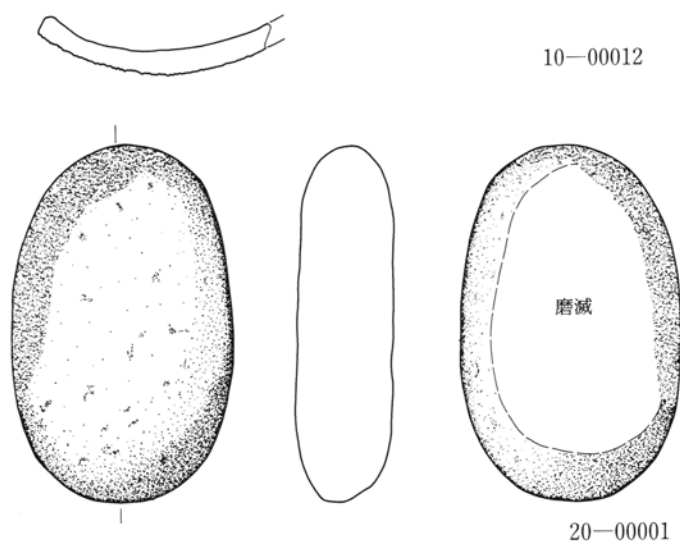

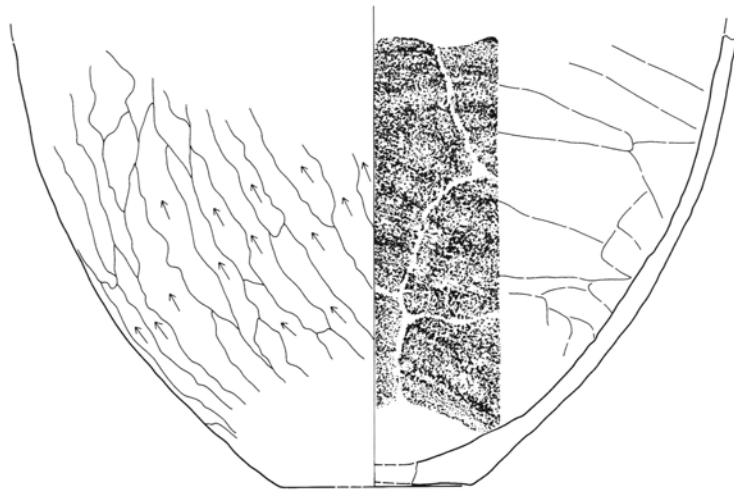
第102図 第1号住居跡 (1 : 60) ・出土遺物実測図 (1) (1 : 3)



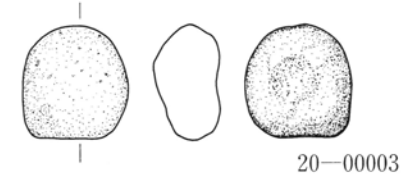
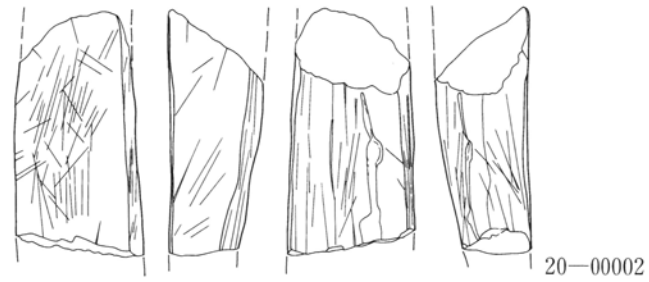
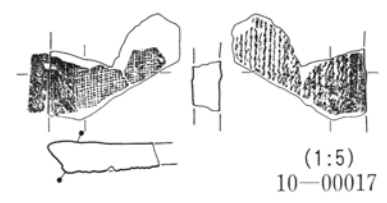
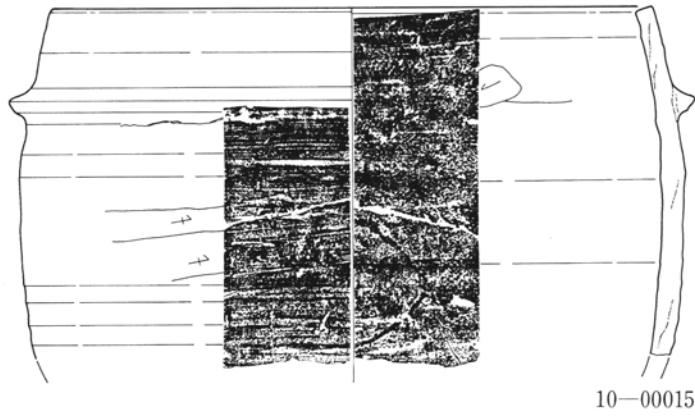
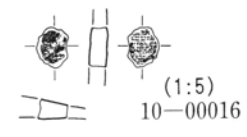
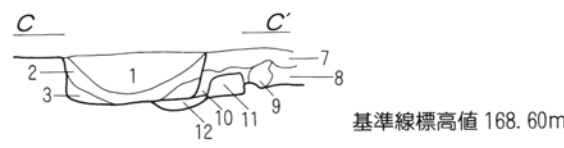
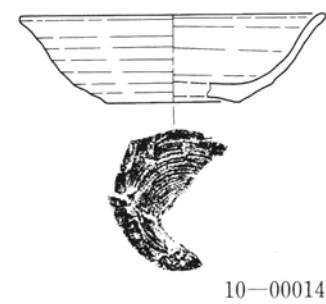
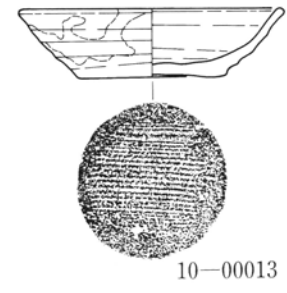
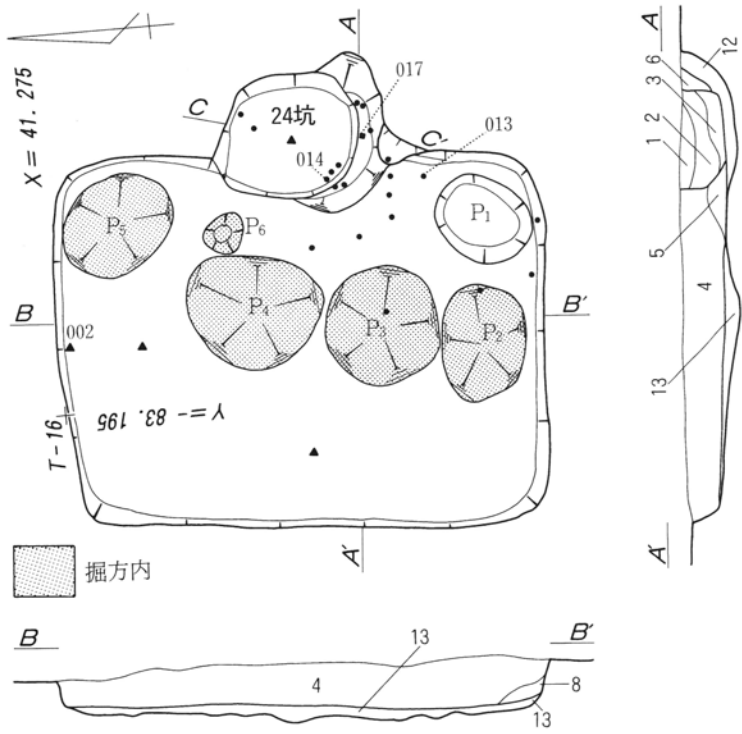
第103図 第1号住居跡竈実測図 (1:30)・出土遺物実測図 (2) (1:3)



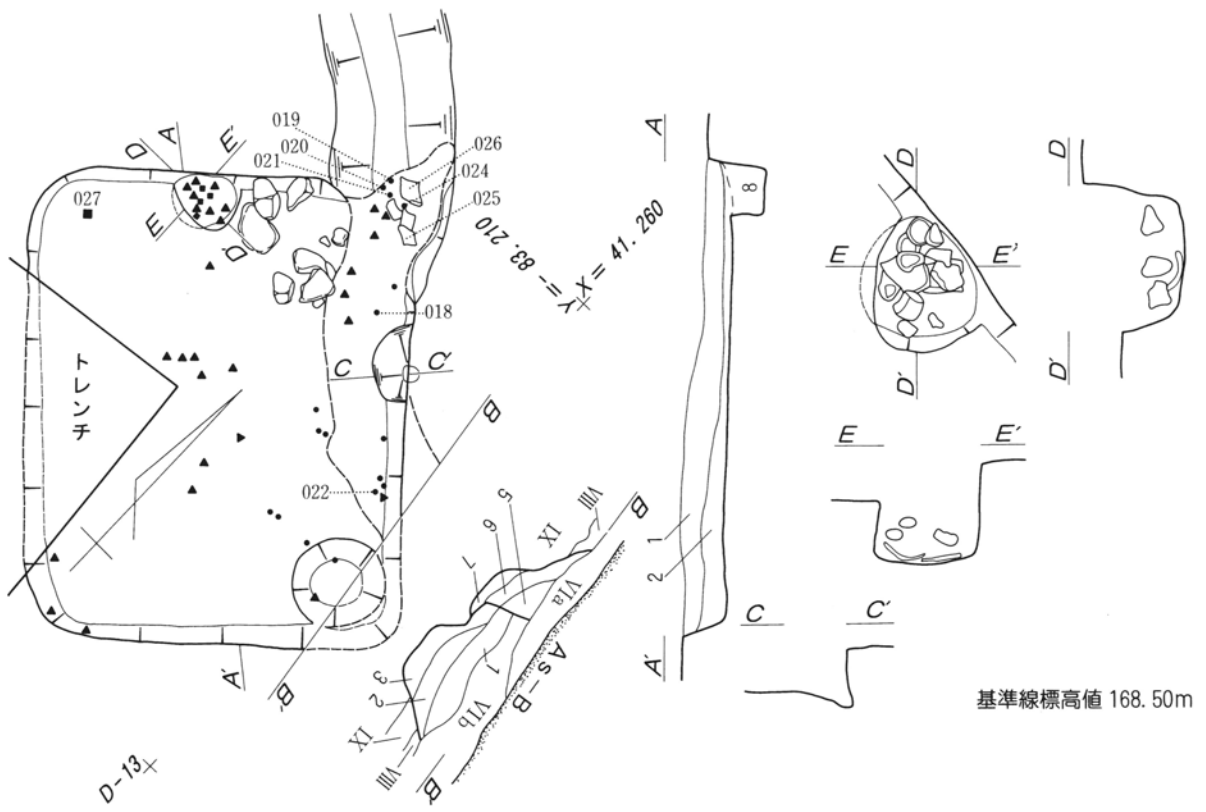
第104図 第1号住居跡出土遺物実測図(3)(1:3)



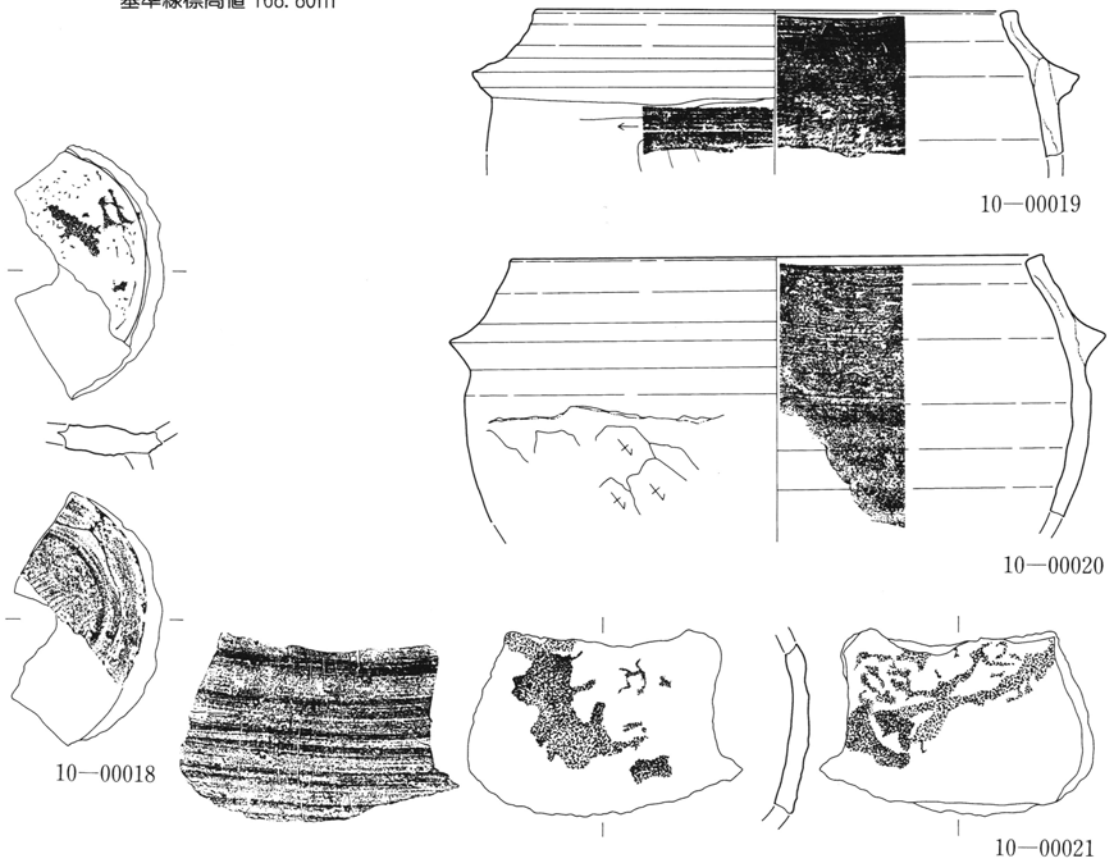
第105図 第1号住居跡出土遺物実測図(4) (1:3)



第106図 第2号住居跡 (1:60) · 出土遺物実測図 (1) (1:3)



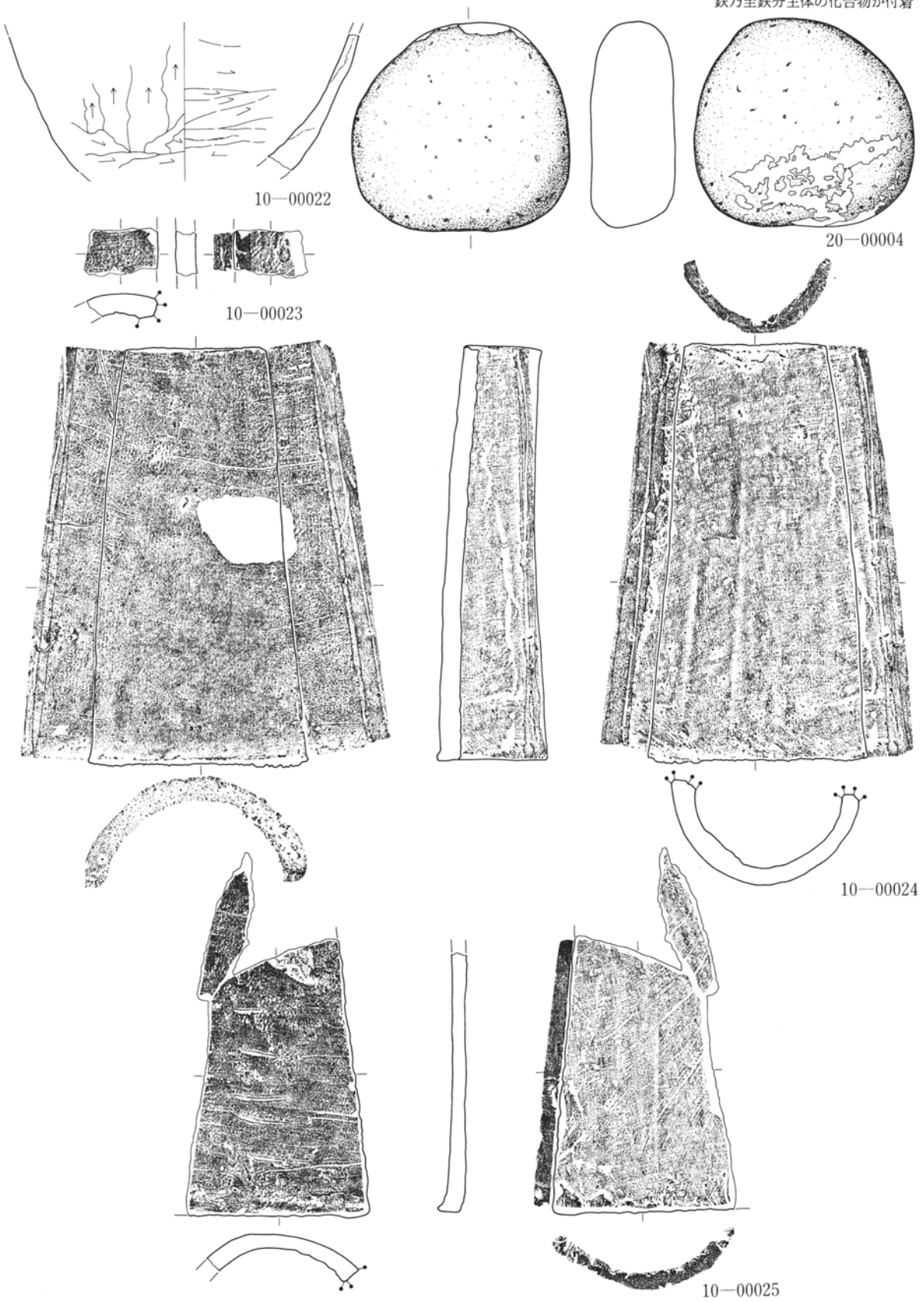
基準線標高値 168.80m




第107図 第3号住居跡 (1 : 60) ・出土遺物実測図 (1) (1 : 3)

中里見根岸遺跡

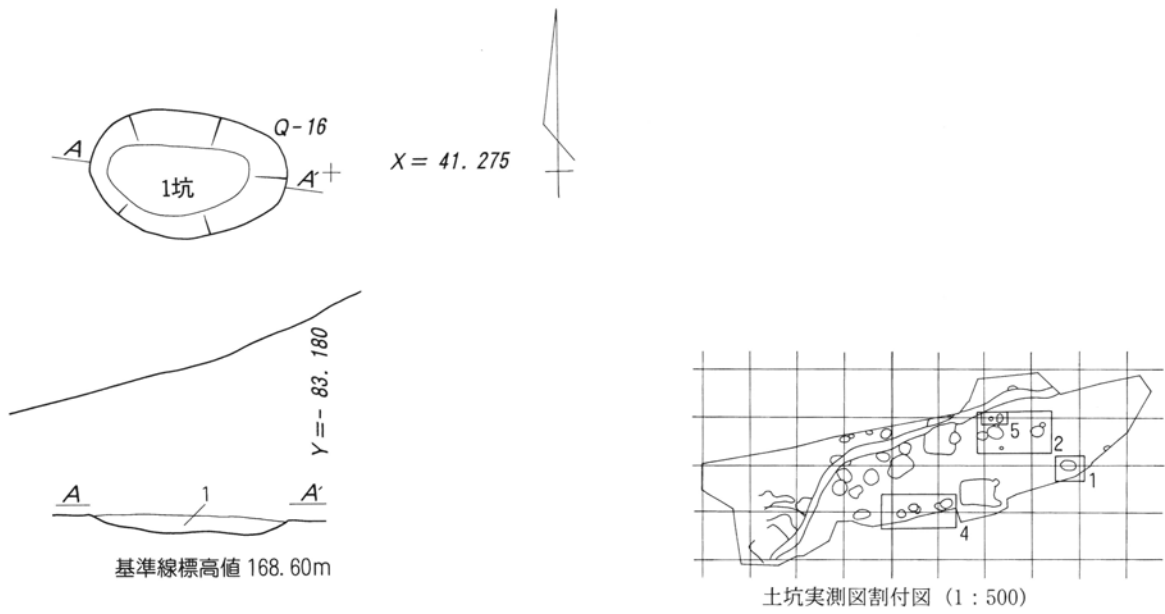
鉄乃至鉄分主体の化合物が付着



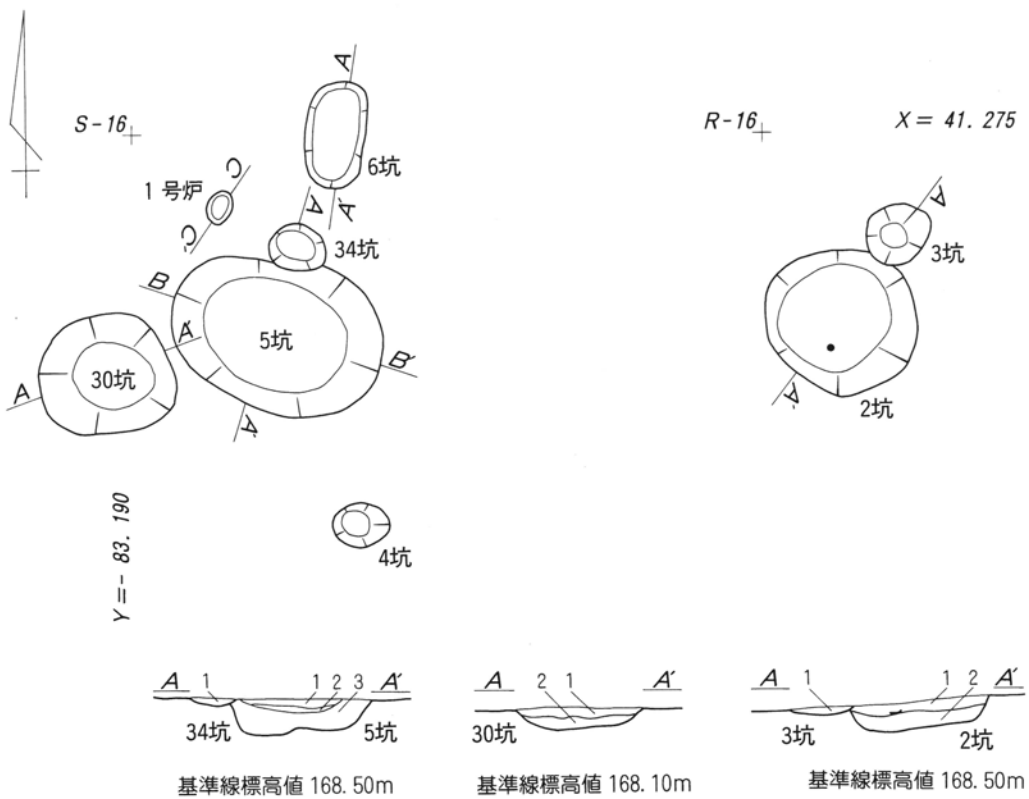
第108図 第3号住居跡出土遺物実測図 (2) (1 : 3) (1 : 5)



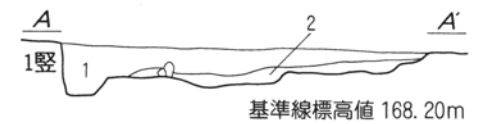
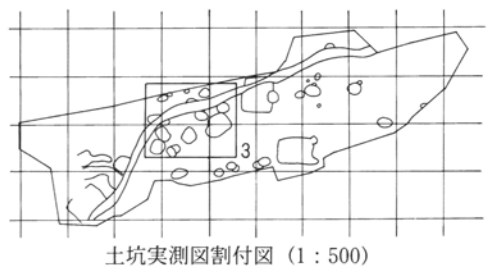
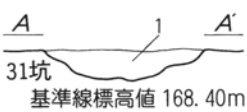
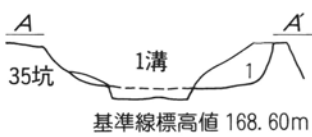
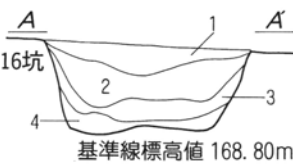
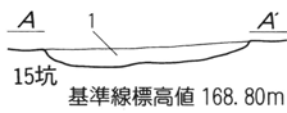
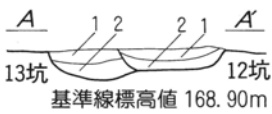
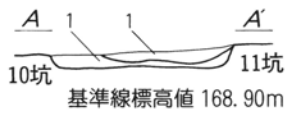
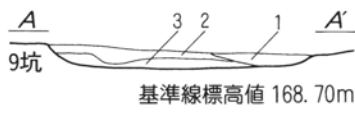
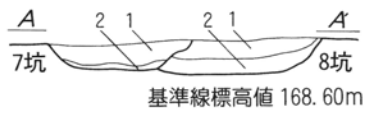
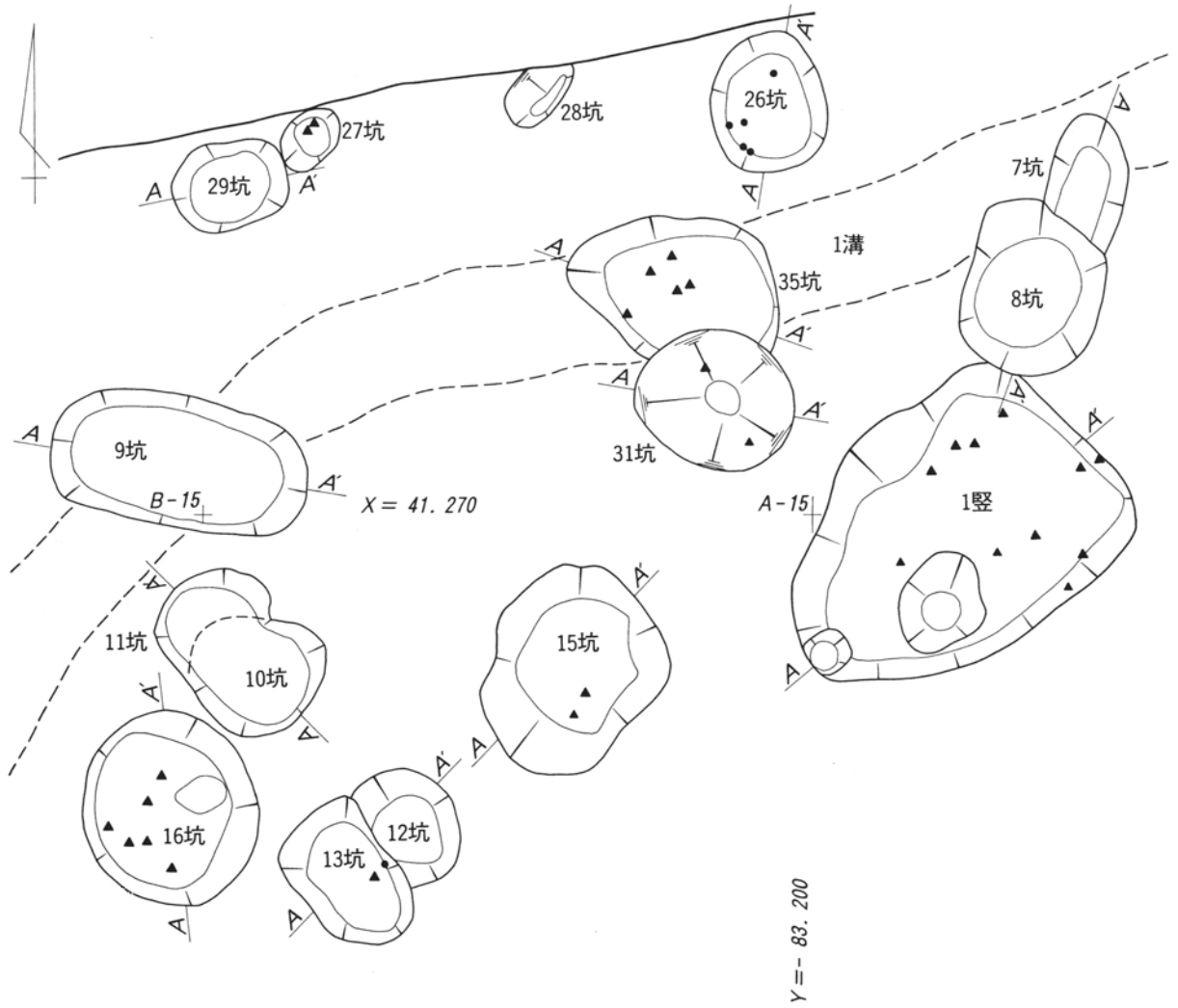
第109図 第3号住居跡出土遺物実測図(3) (1:5)



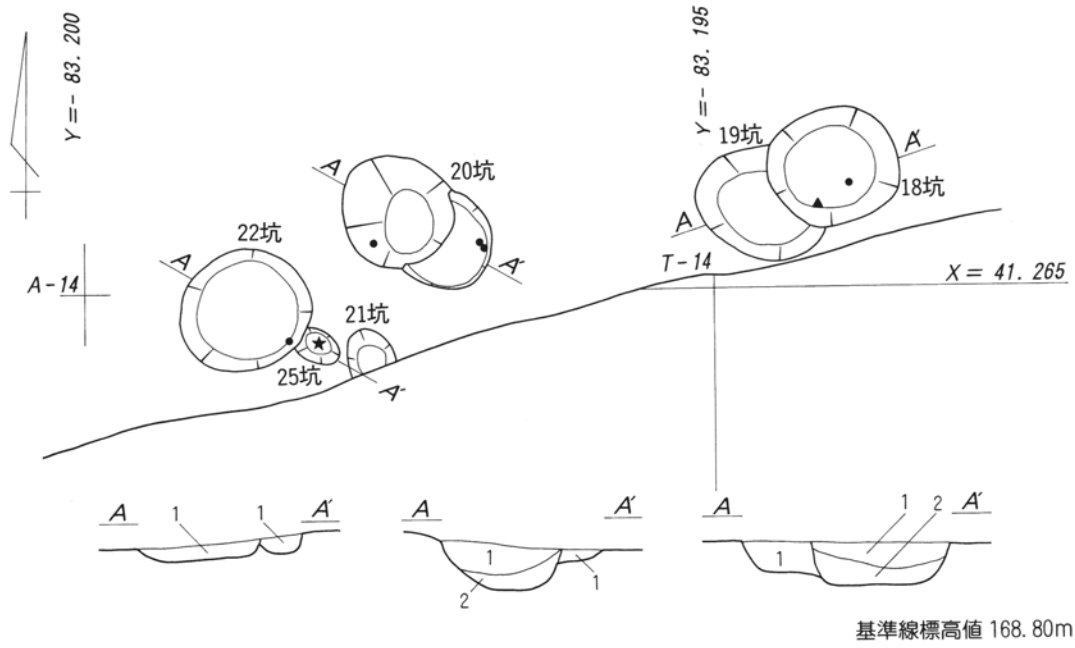
第110图 土坑实测图1 (1:60) · 土坑实测图割付图 (1:500)



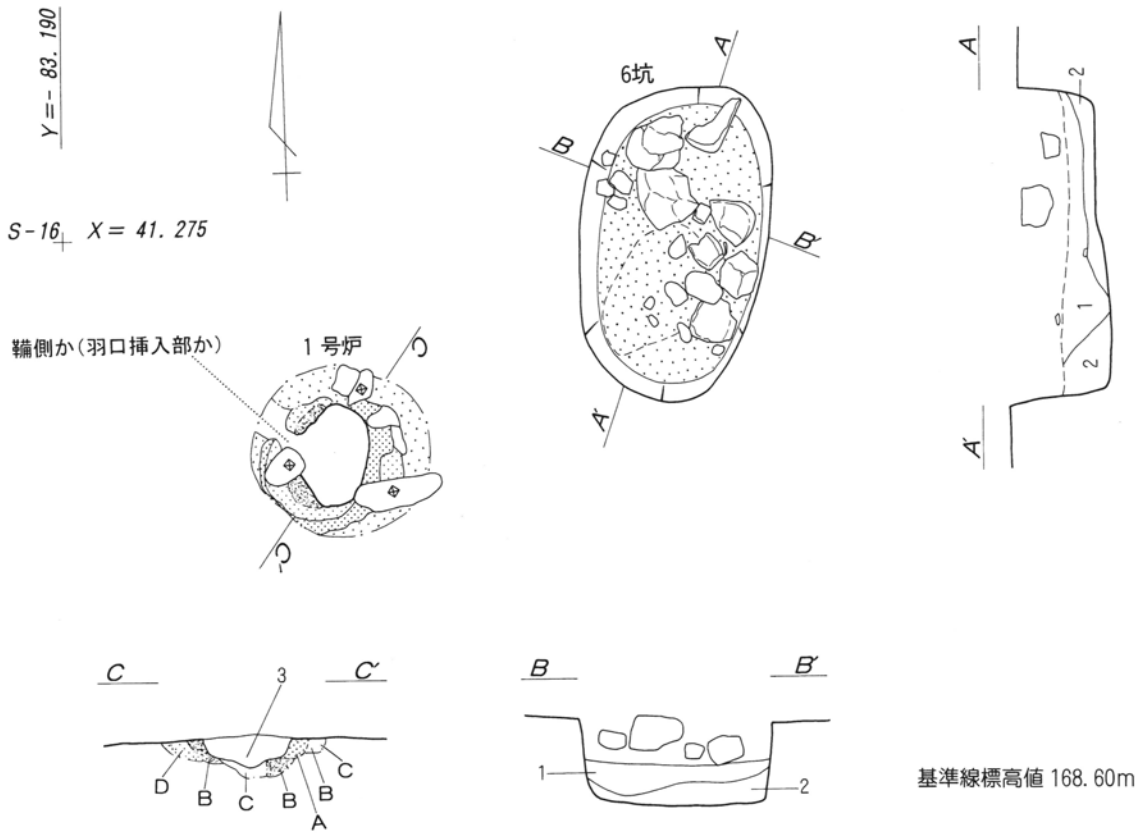
第111图 土坑实测图2 (1:60)



第112図 土坑実測図3 (1:60)

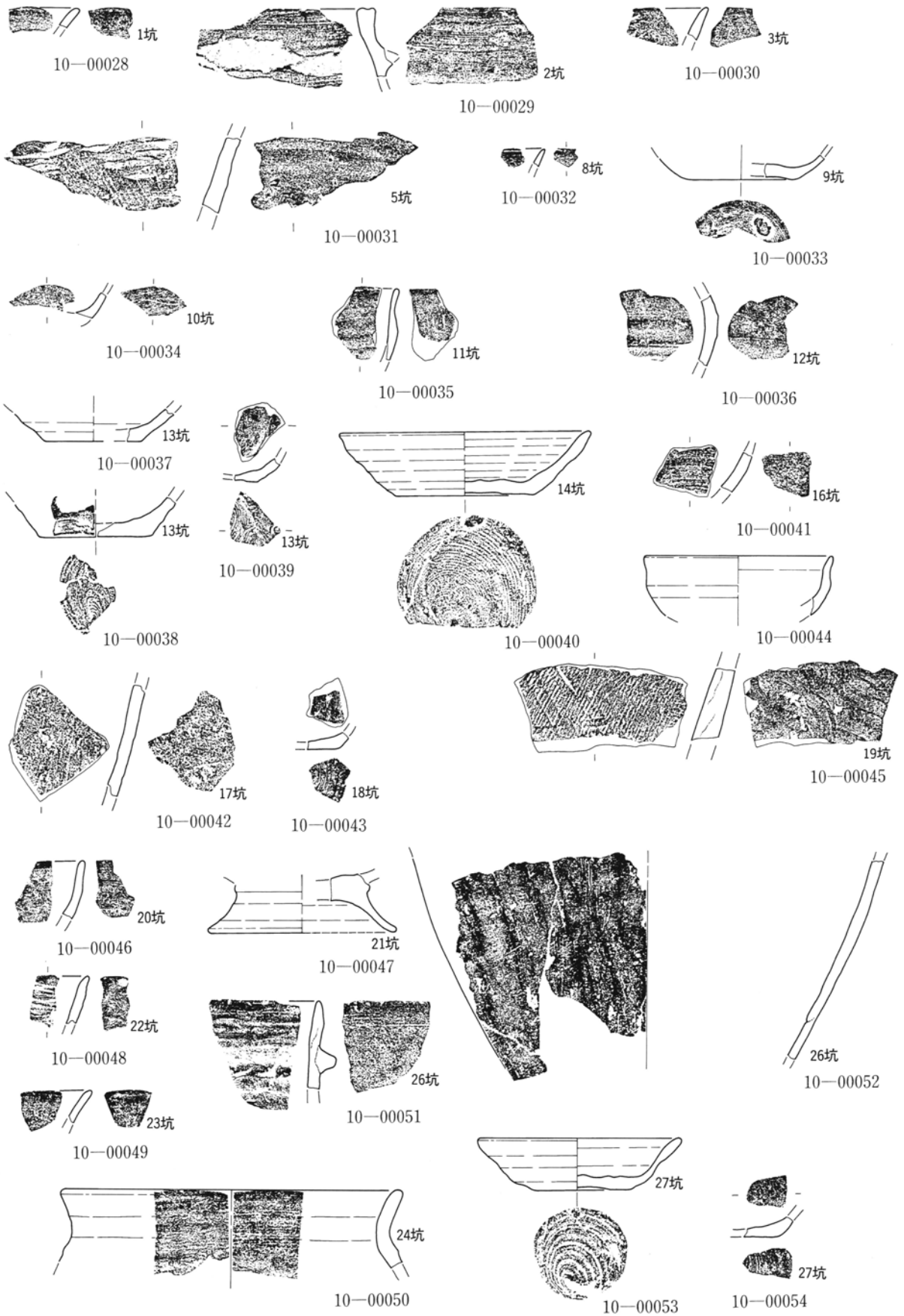


第113図 土坑実測図4 (1:60)

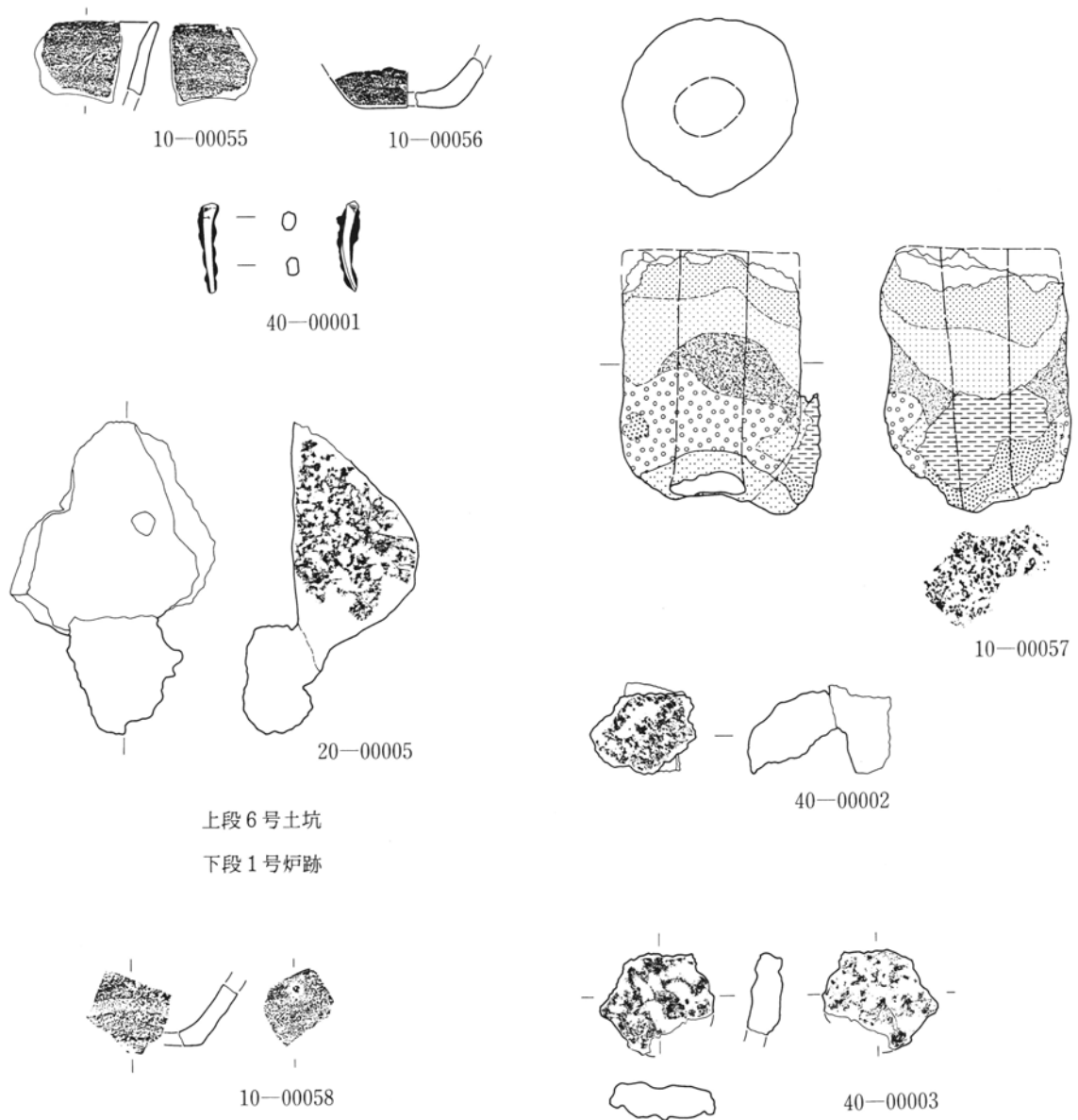


第114図 土坑実測図5 (1:20)

中里見遺跡群

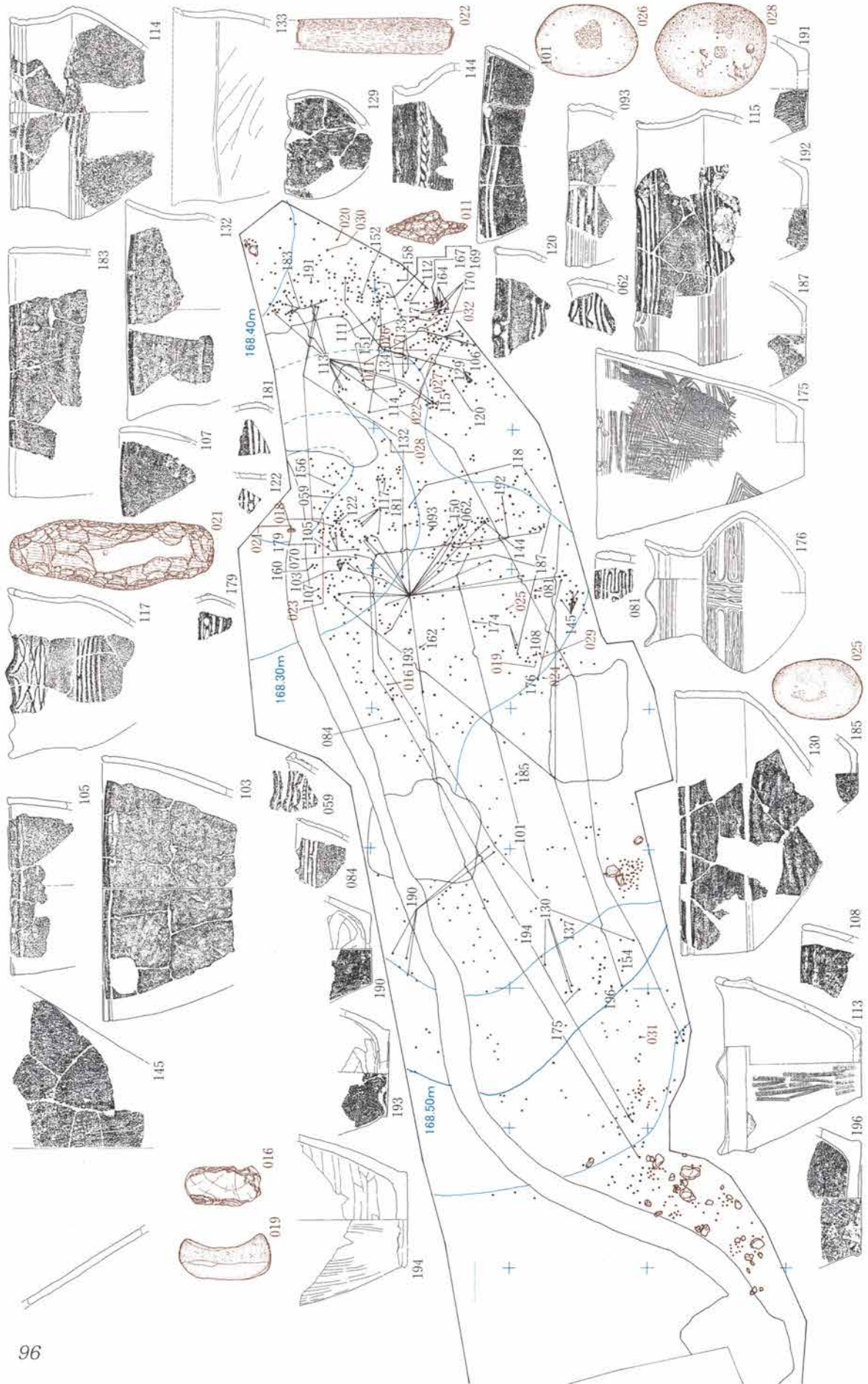


第115図 土坑出土遺物実測図 (1:3)



上段 6 号土坑
下段 1 号炉跡

第116図 小鍛冶遺構出土遺物実測図 (1 : 3)




第117図 包含層遺物出土状況・遺物発見見地形図



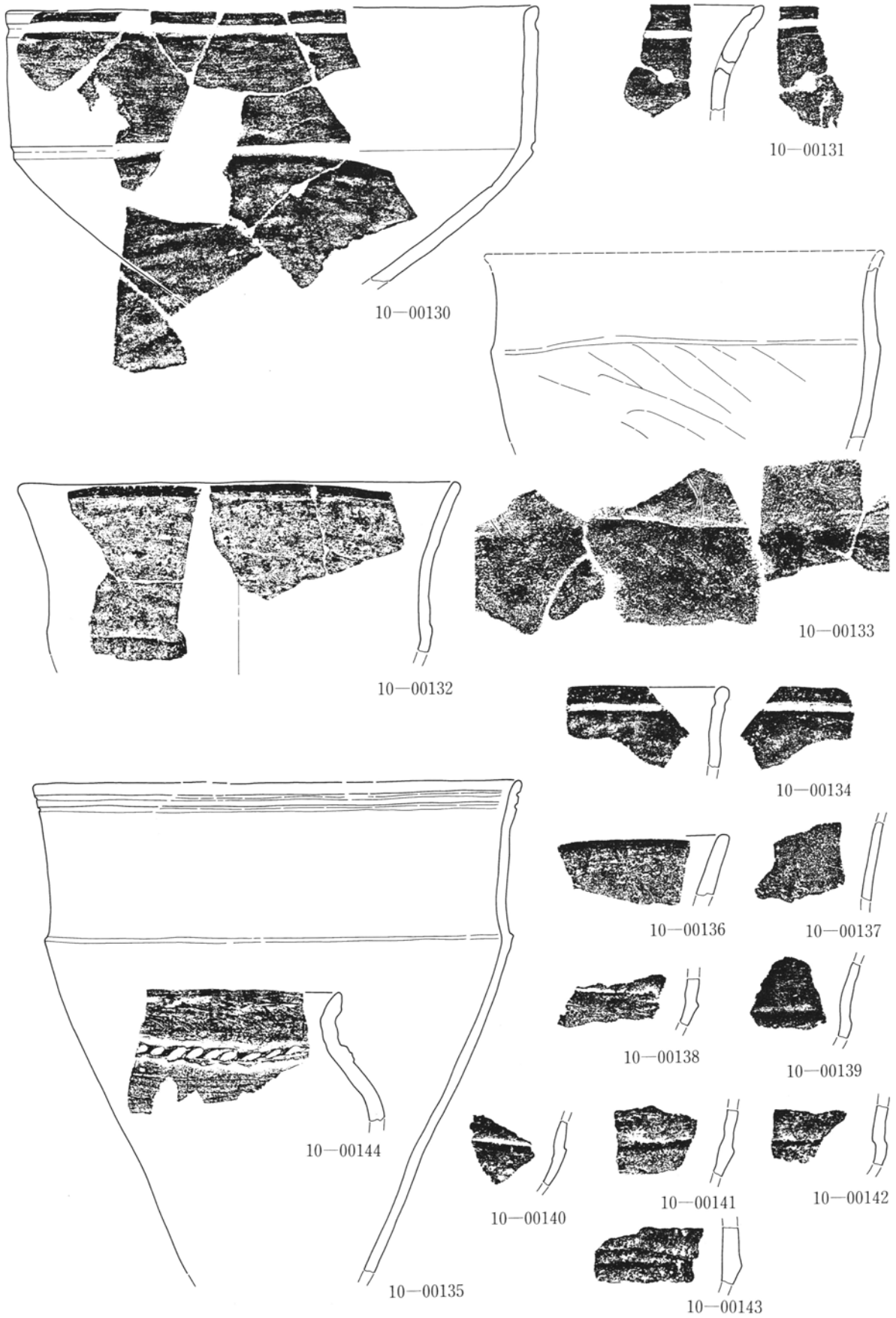
第118図 第Ⅶ層（遺物包含層）出土遺物実測図（1）（1：3）



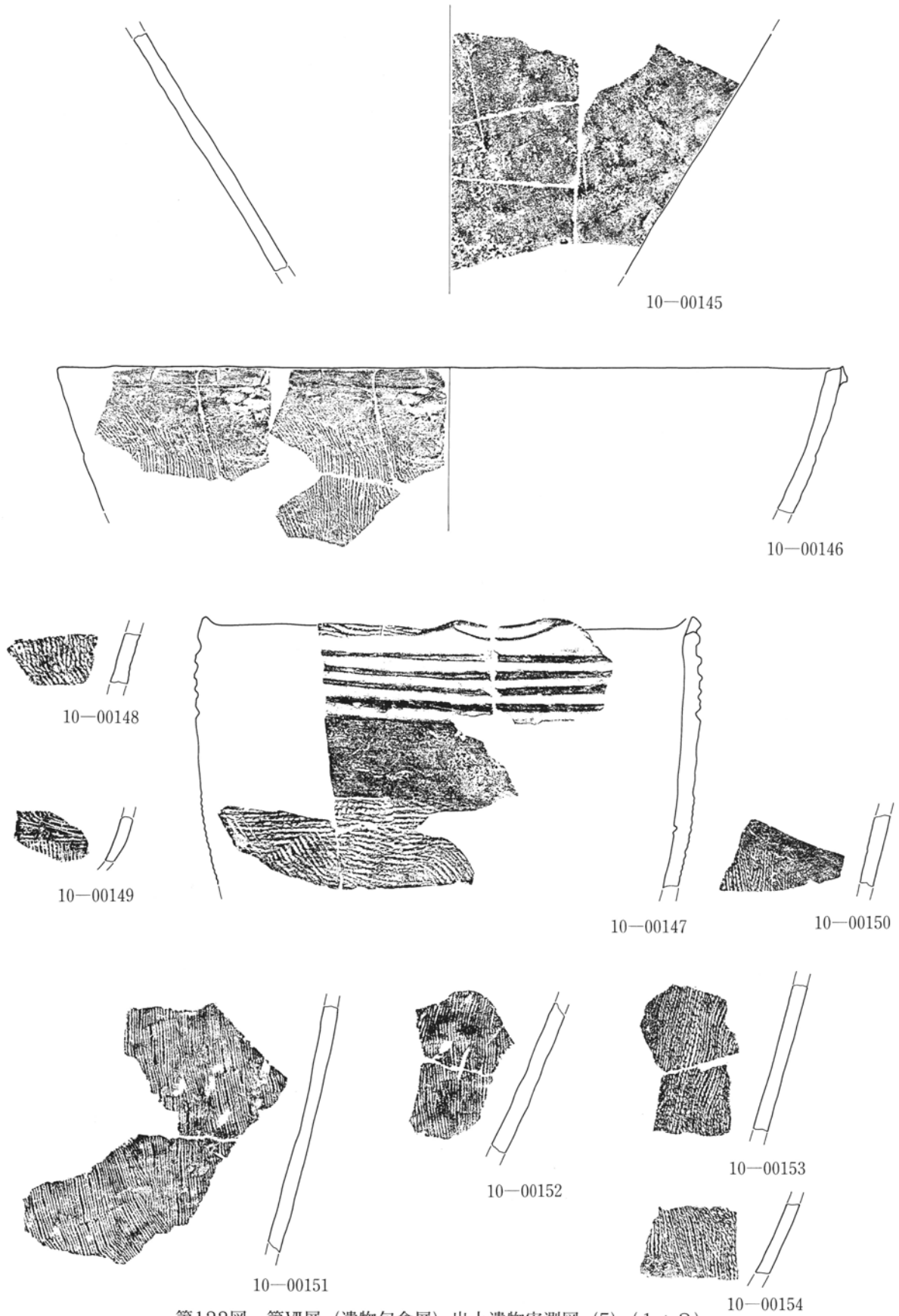
第119図 第七層（遺物包含層）出土遺物実測図（2）（1：3）



第120図 第七層（遺物包含層）出土遺物実測図（3）（1：3）




第121図 第Ⅶ層（遺物包含層）出土遺物実測図（4）（1：3）



第122図 第七層（遺物包含層）出土遺物実測図（5）（1：3）


中里見遺跡群



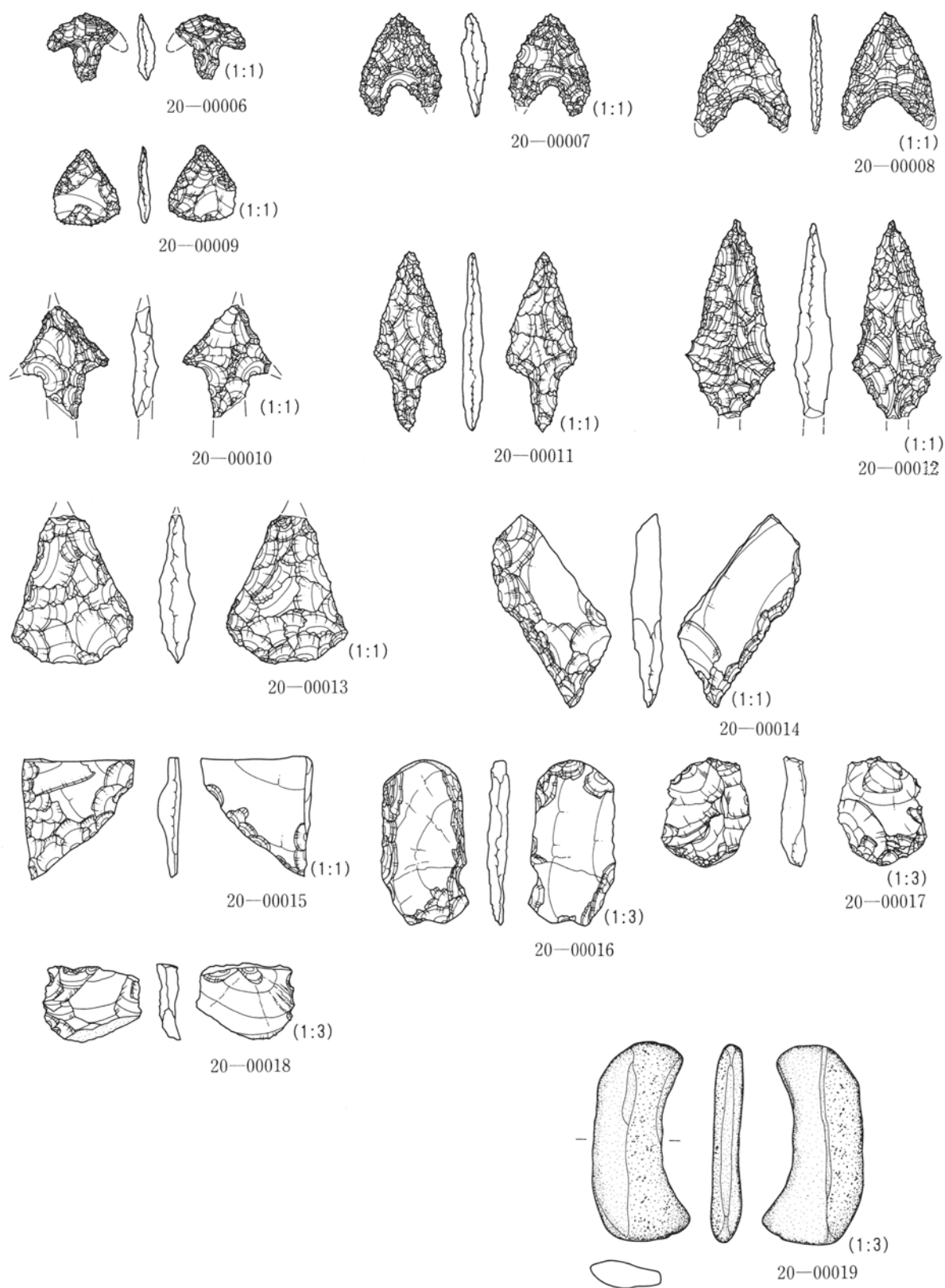
第123図 第七層（遺物包含層）出土遺物実測図（6）（1：3）



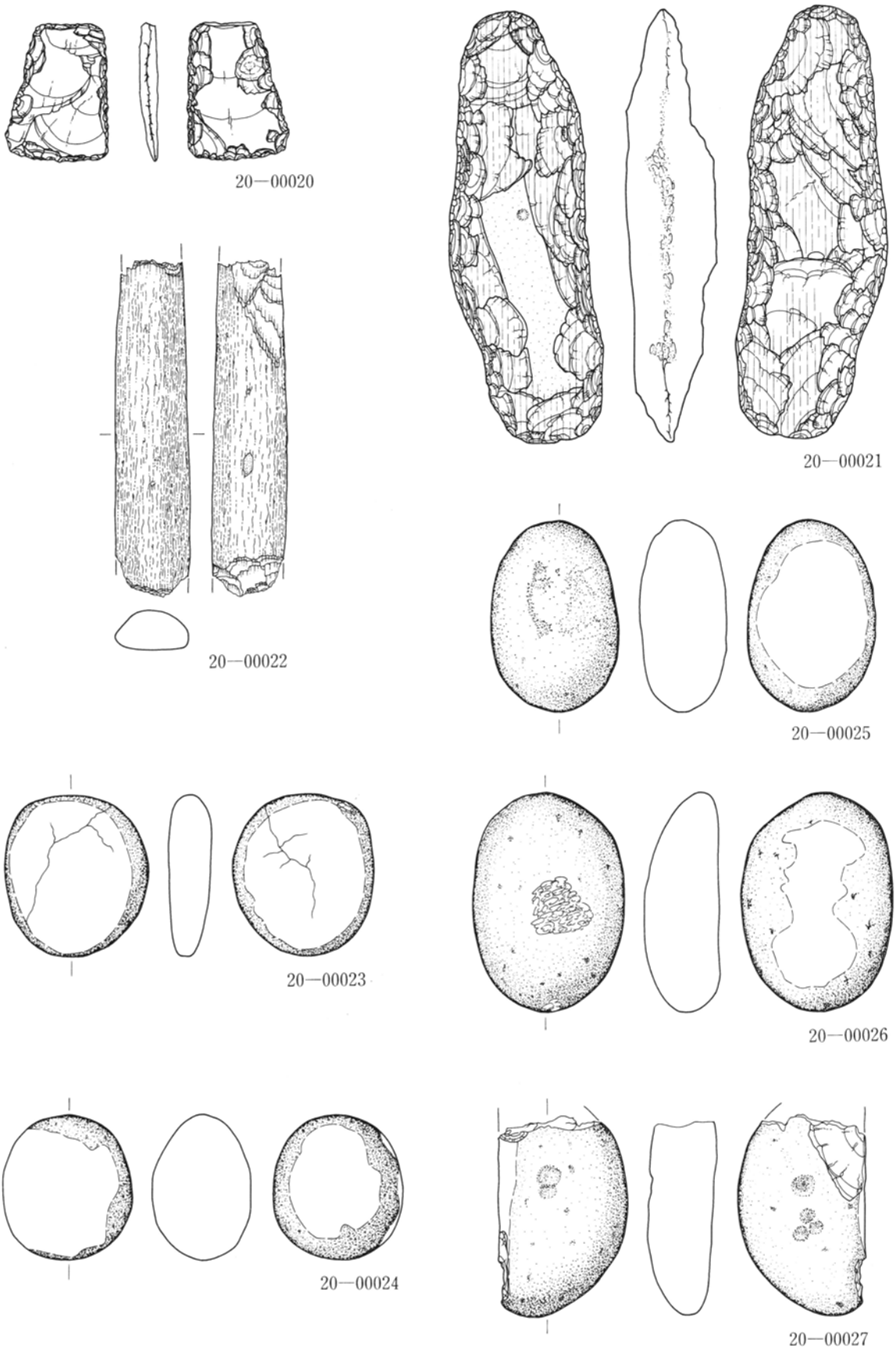
第124図 第Ⅶ層 (遺物包含層) 出土遺物実測図 (7) (1:3)



第125図 第七層（遺物包含層）出土遺物実測図（8）（1：3）

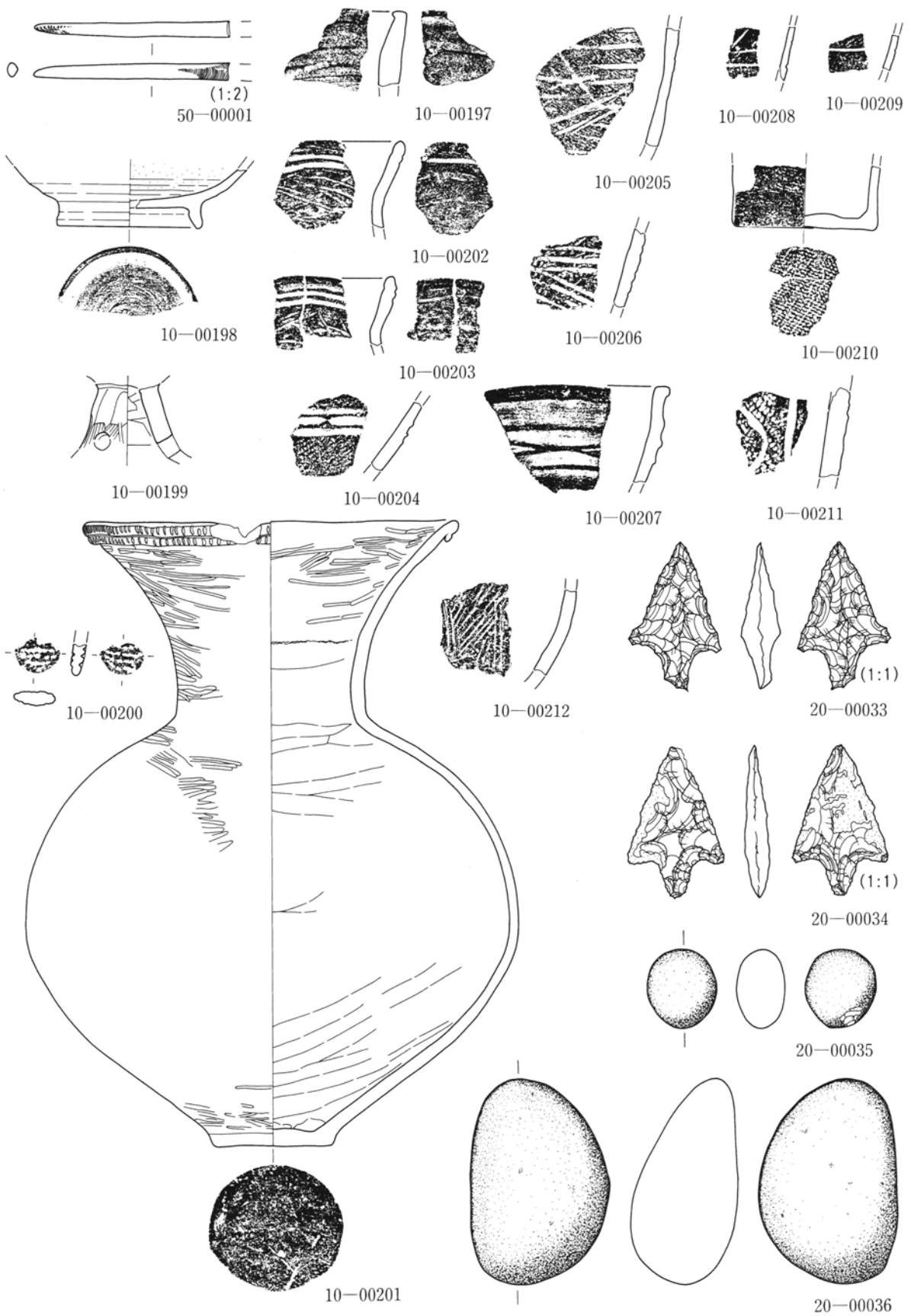


第126図 第七層（遺物包含層）出土遺物実測図 (9) (1:1) (1:3)



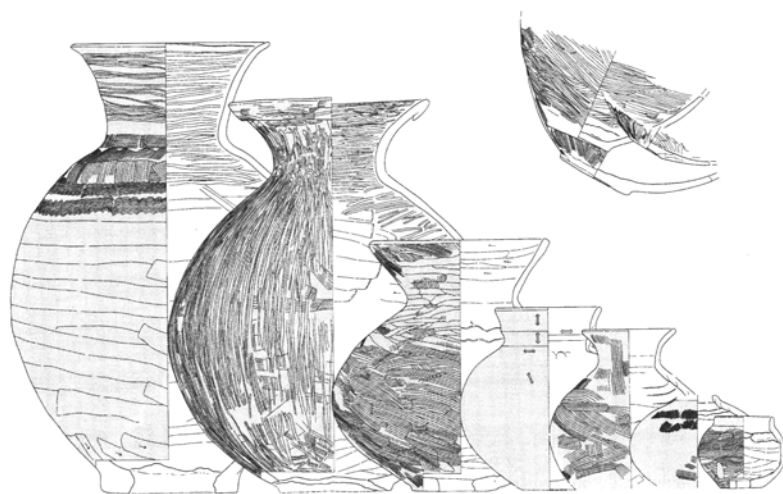
第127図 第七層（遺物包含層）出土遺物実測図（10）（1：3）

中里見遺跡群

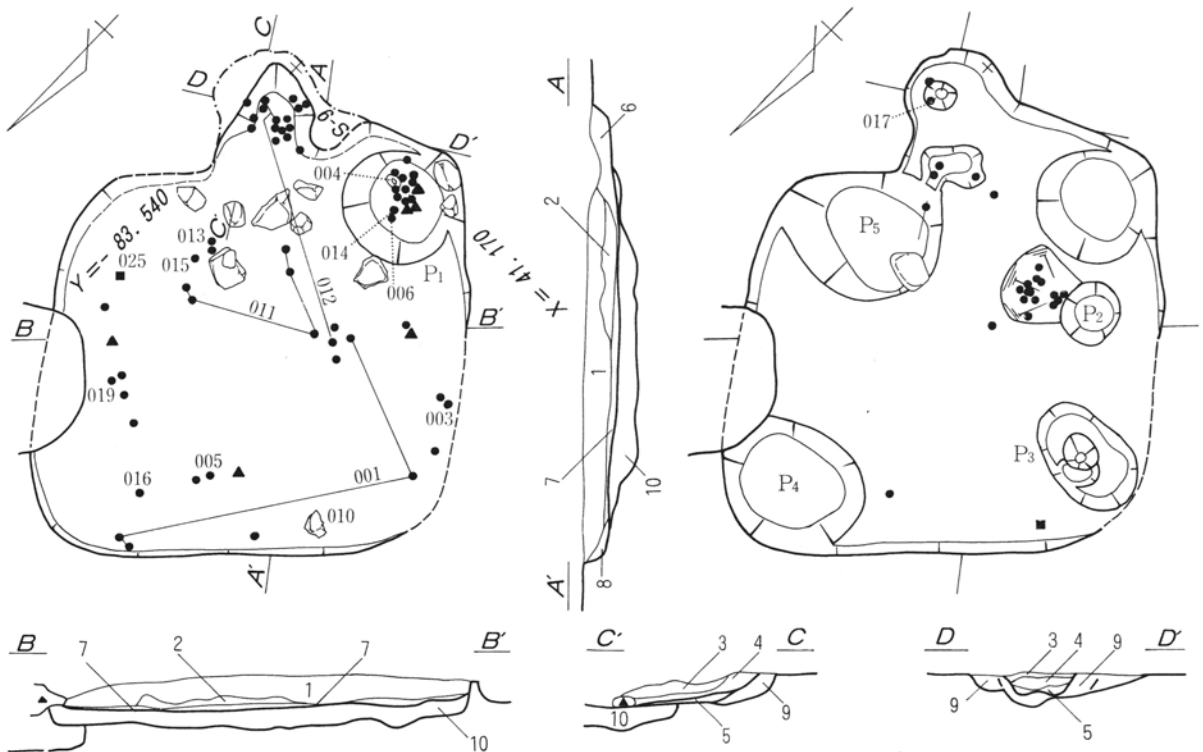


第129図 遺構外出土遺物実測図 (1:1) (1:3)

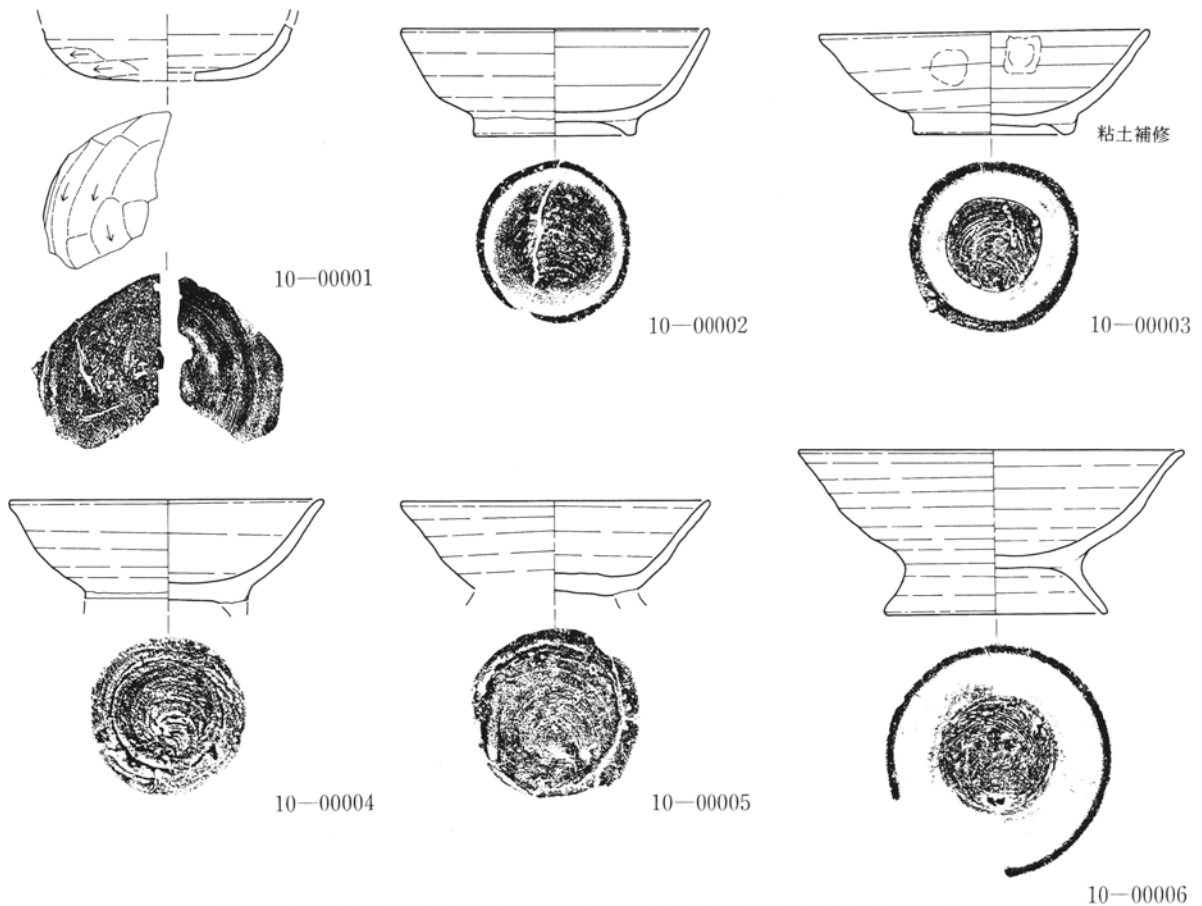
中里見 原 遺跡



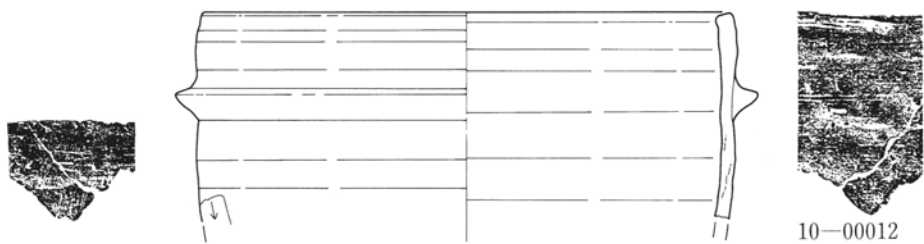
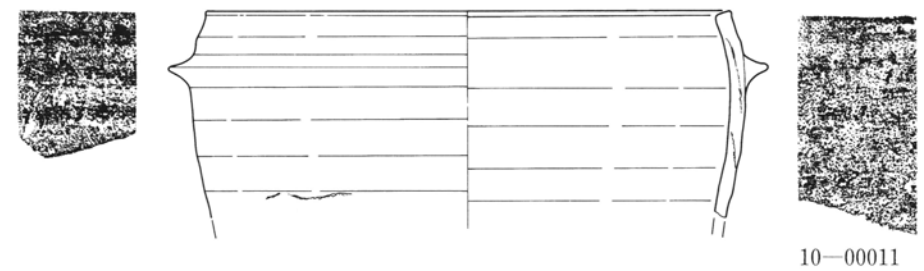

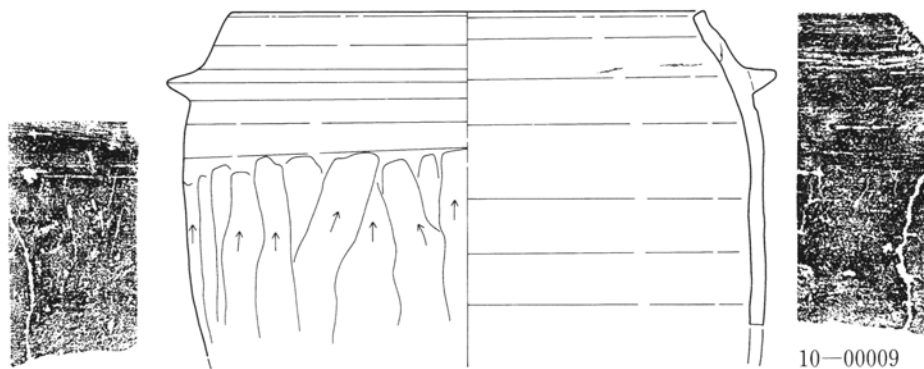

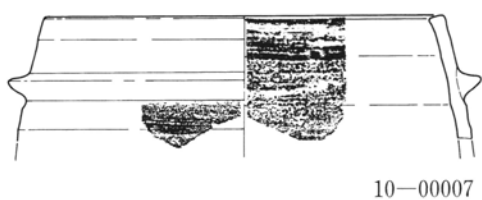
中里見原 第1号古墳出土



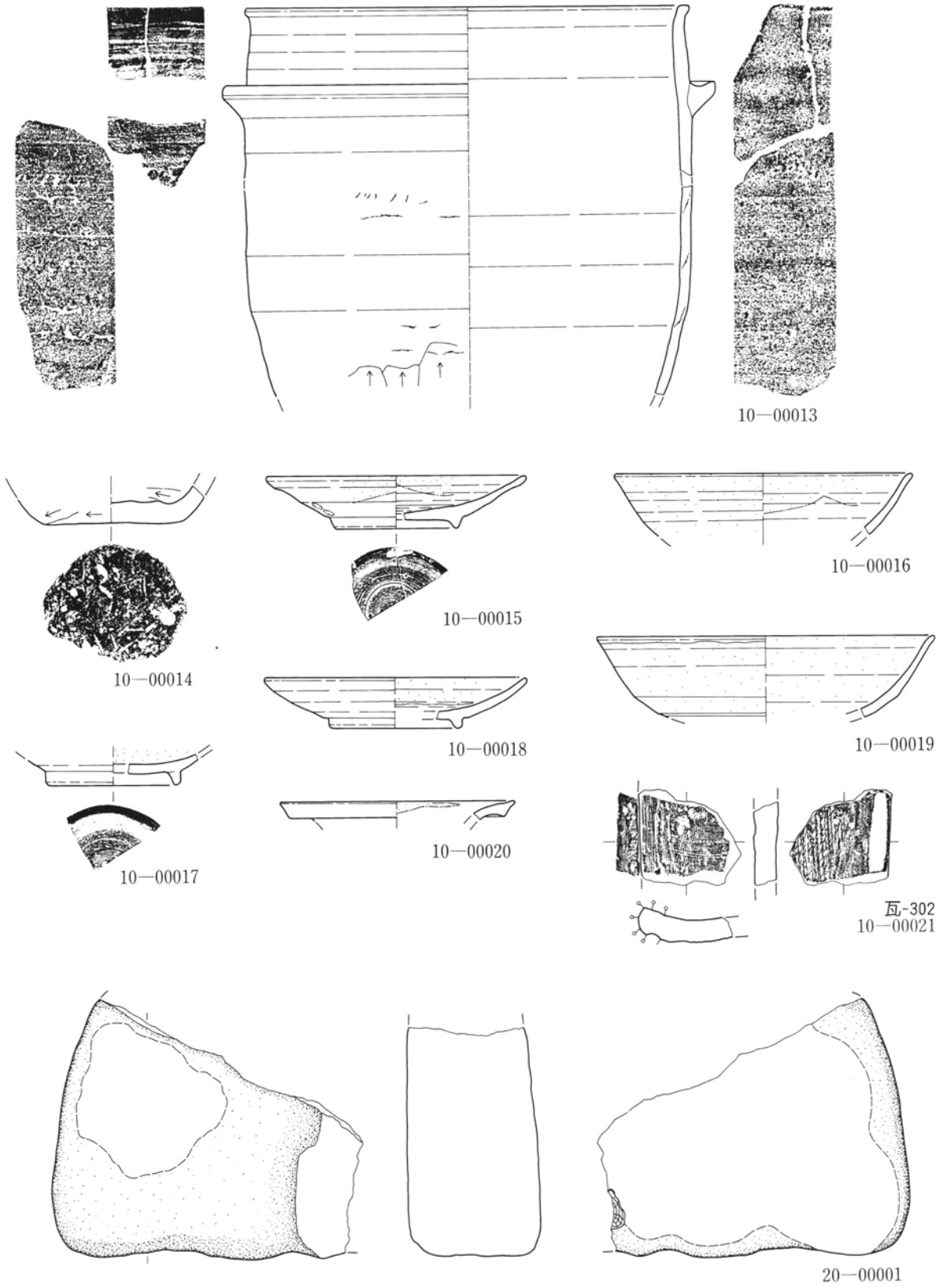
基準線標高値 202.40m



第130図 第1号住居跡 (1:60) · 出土遺物実測図 (1) (1:3)

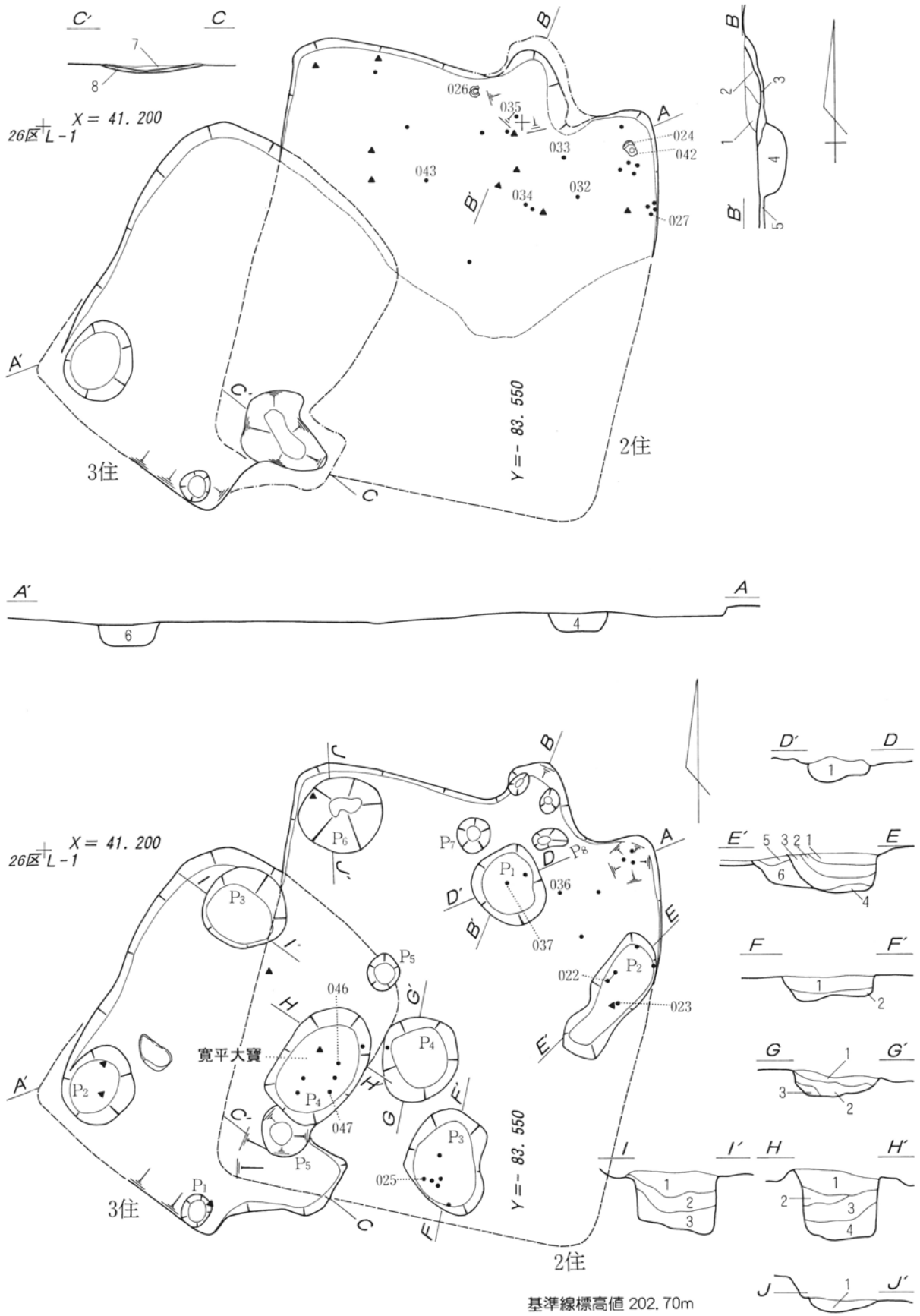


第131図 第1号住居跡出土遺物実測図(2) (1:3)

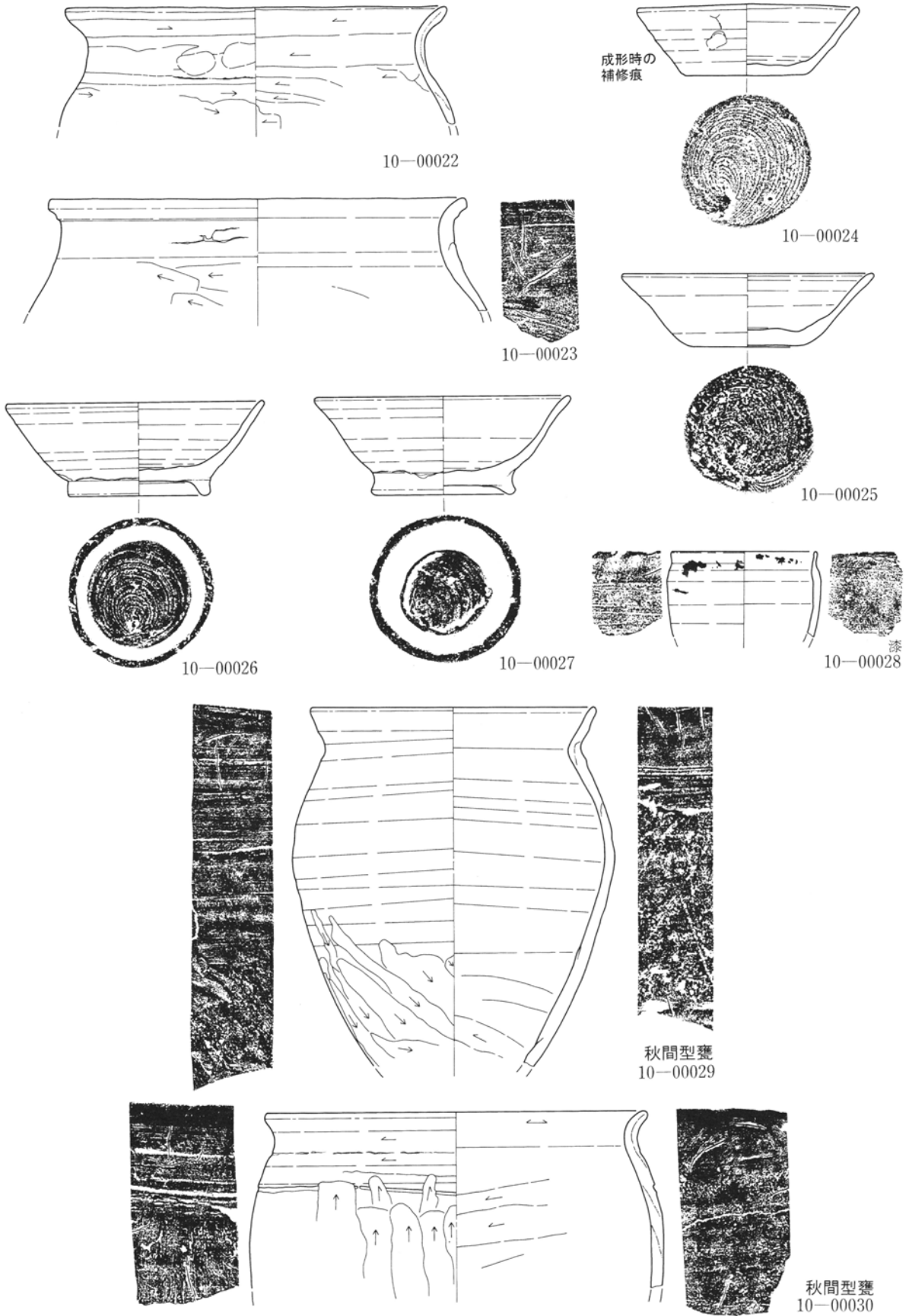


第132図 第1号住居跡出土遺物実測図(3) (1:3)

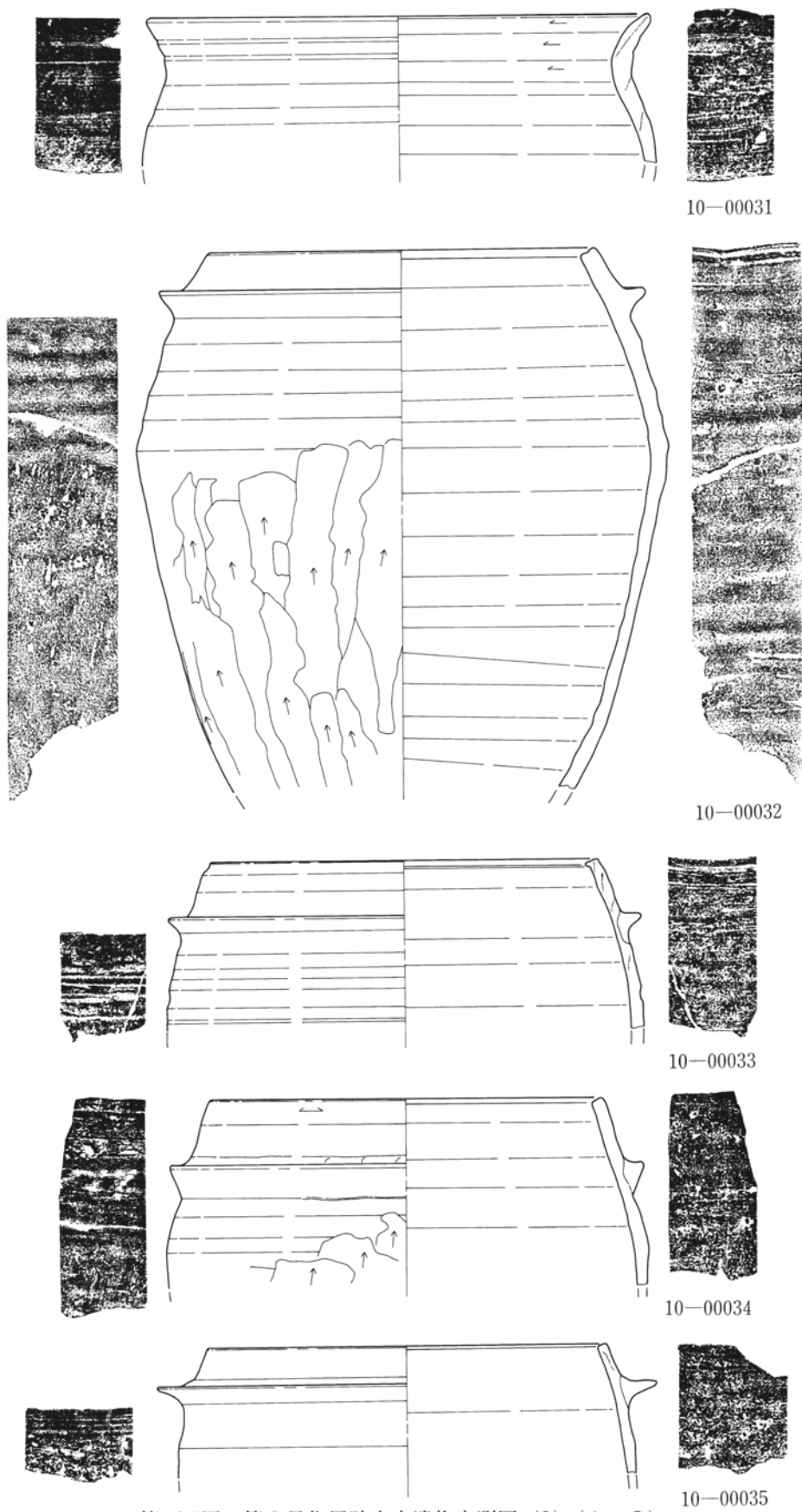
中里見遺跡群



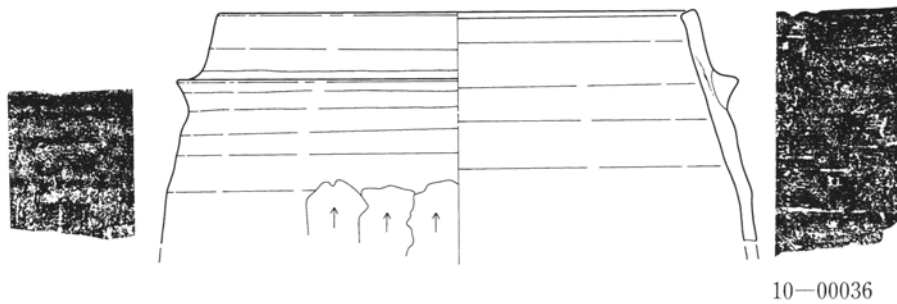
第133図 第2・3号住居跡実測図 (1:60)



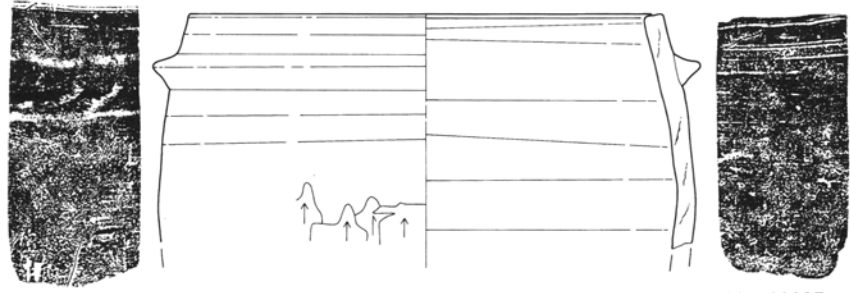
第134図 第2号住居跡出土遺物実測図(1) (1:3)



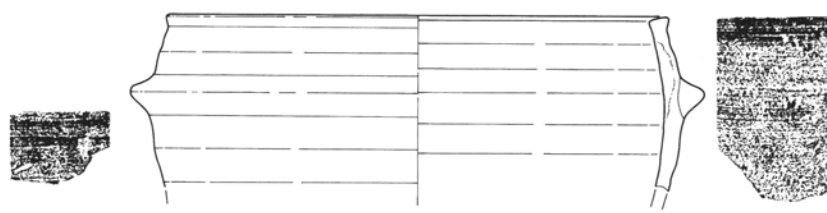
第135図 第2号住居跡出土遺物実測図(2) (1:3)



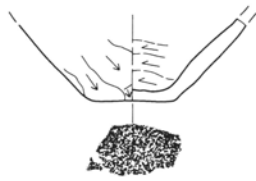
10-00036



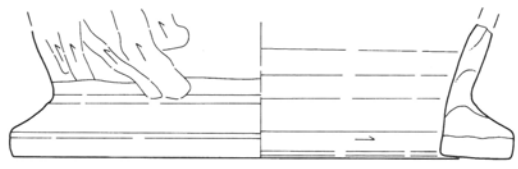
10-00037



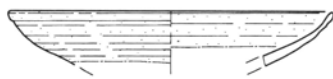
10-00038



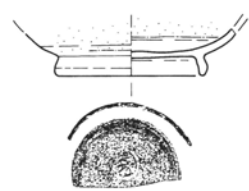
10-00039



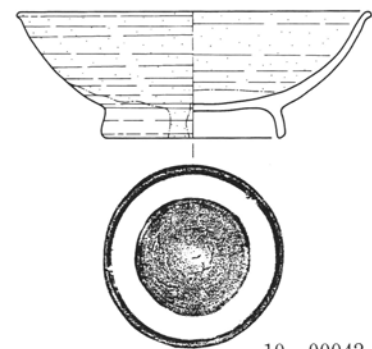
10-00040



10-00041

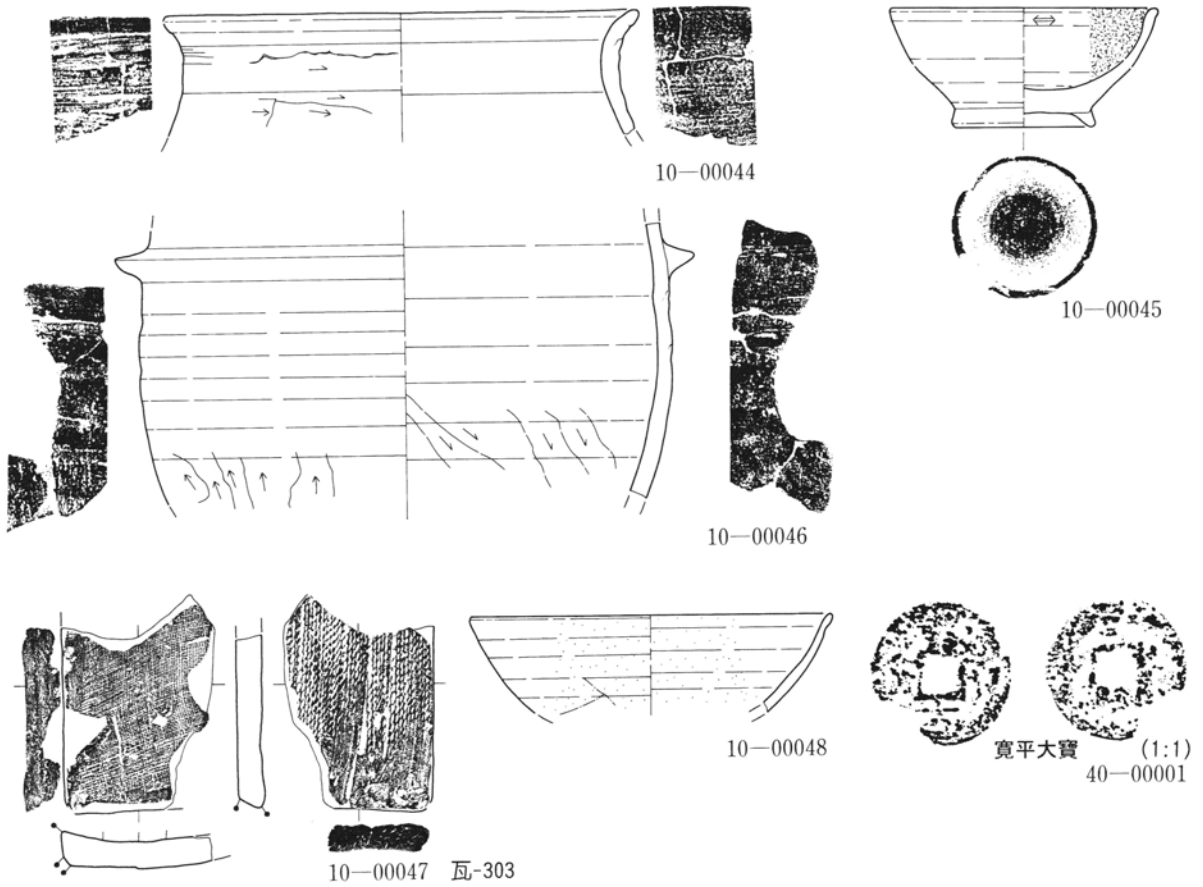


10-00043

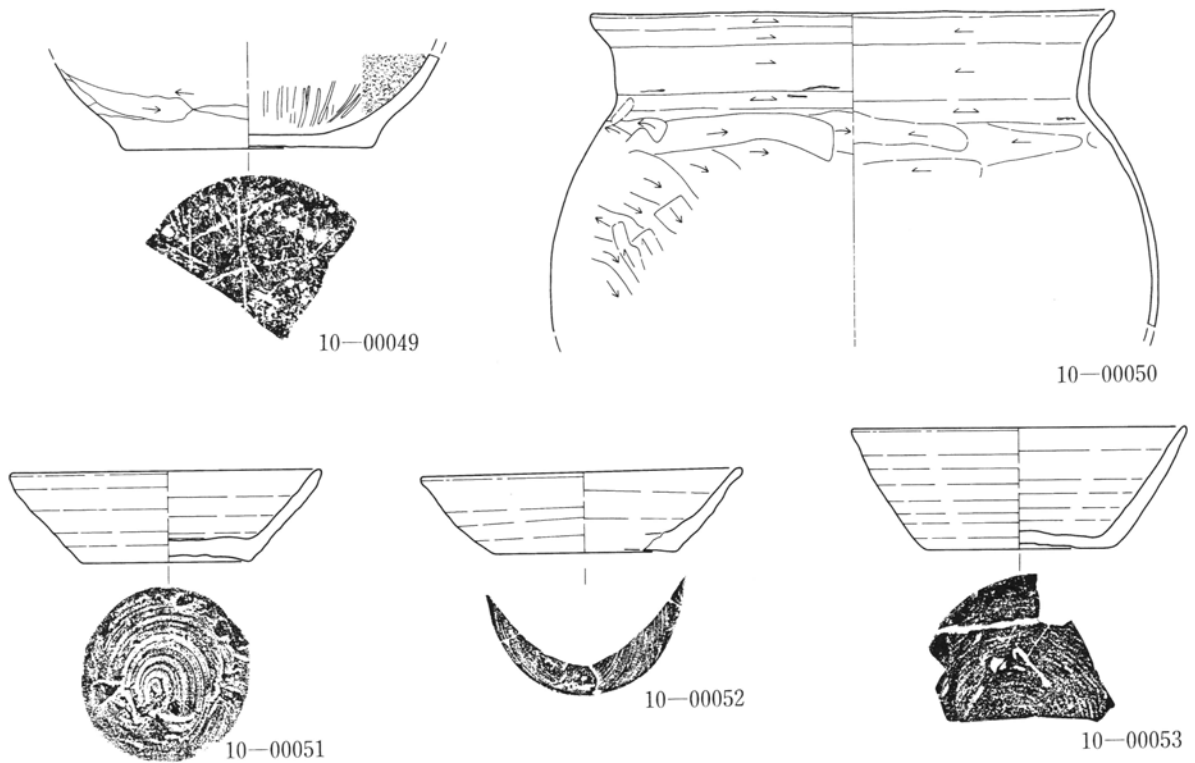


10-00042

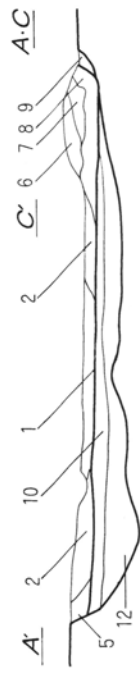
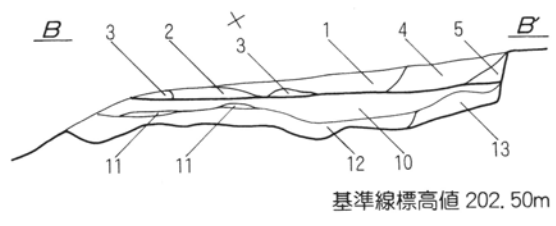
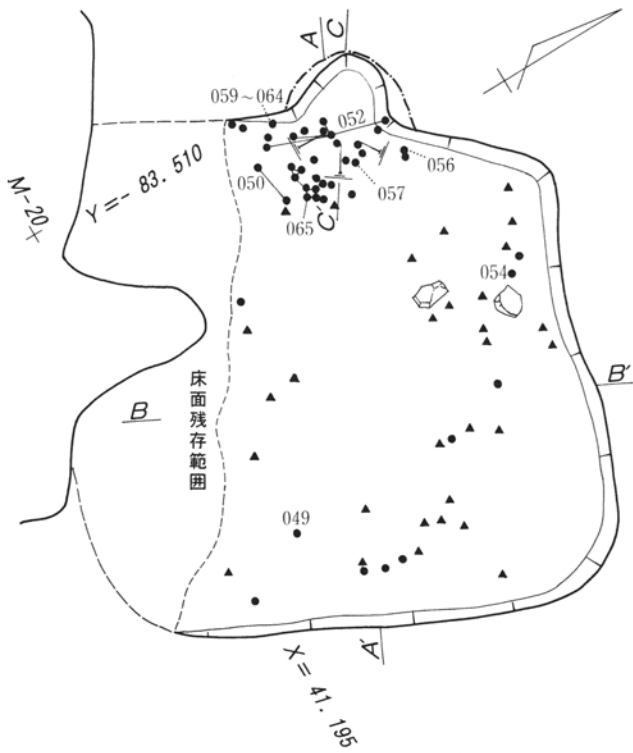
第136図 第2号住居跡出土遺物実測図(3) (1:3)



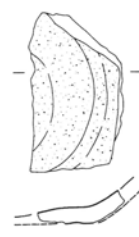
第137図 第3号住居跡出土遺物実測図 (1 : 3)



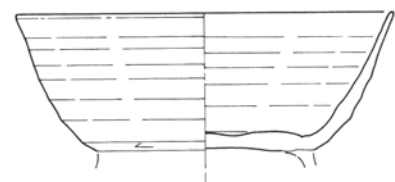
第138図 第4号住居跡出土遺物実測図 (1) (1 : 3)



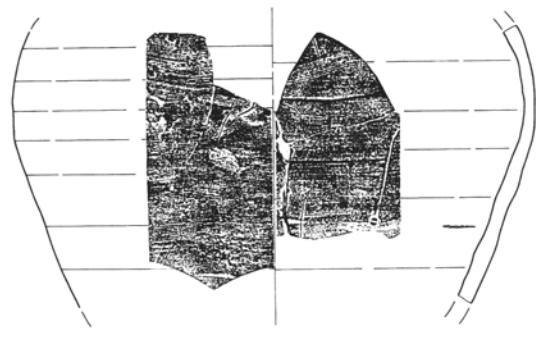
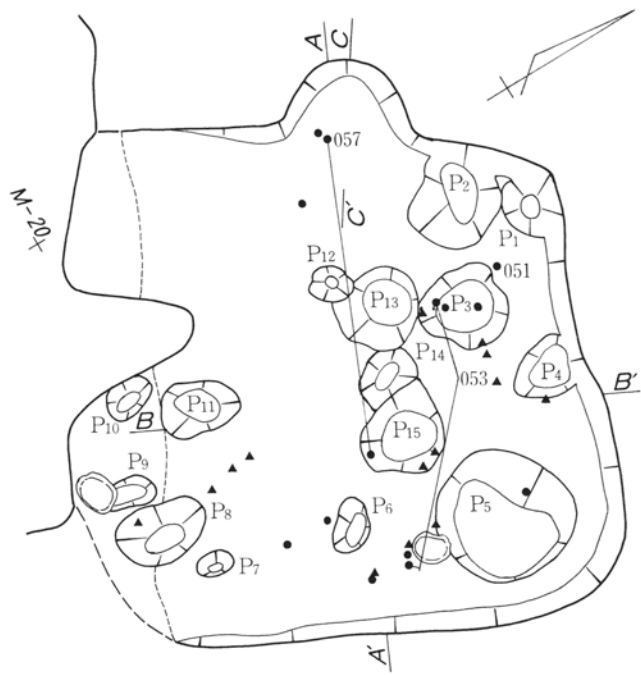
10-00054



10-00055



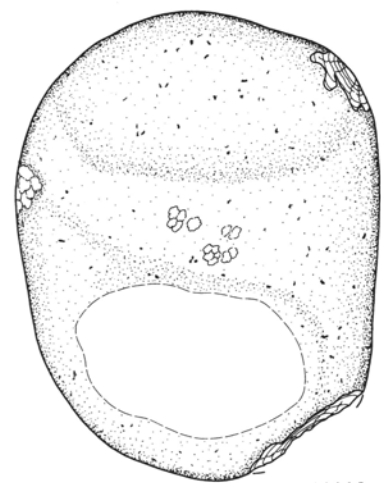
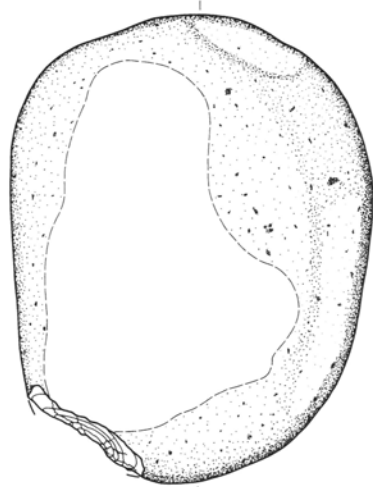
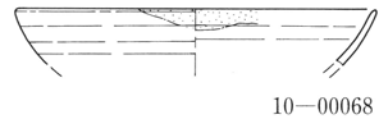
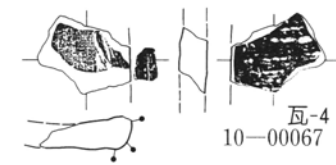

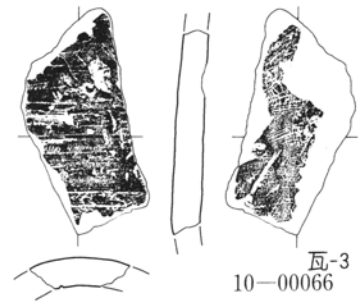
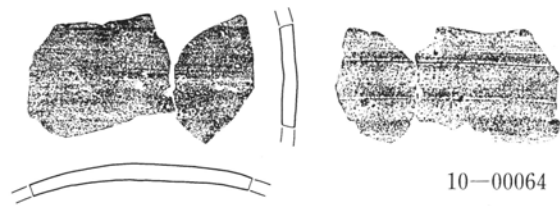

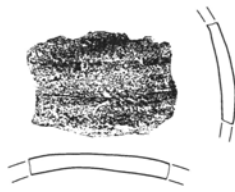
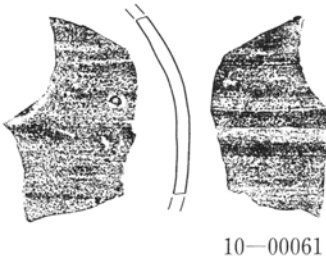
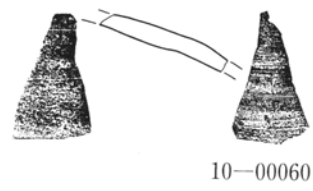
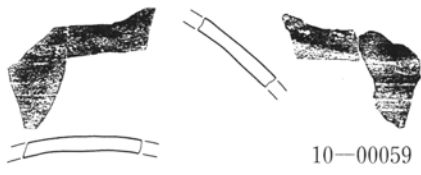
10-00056



10-00057

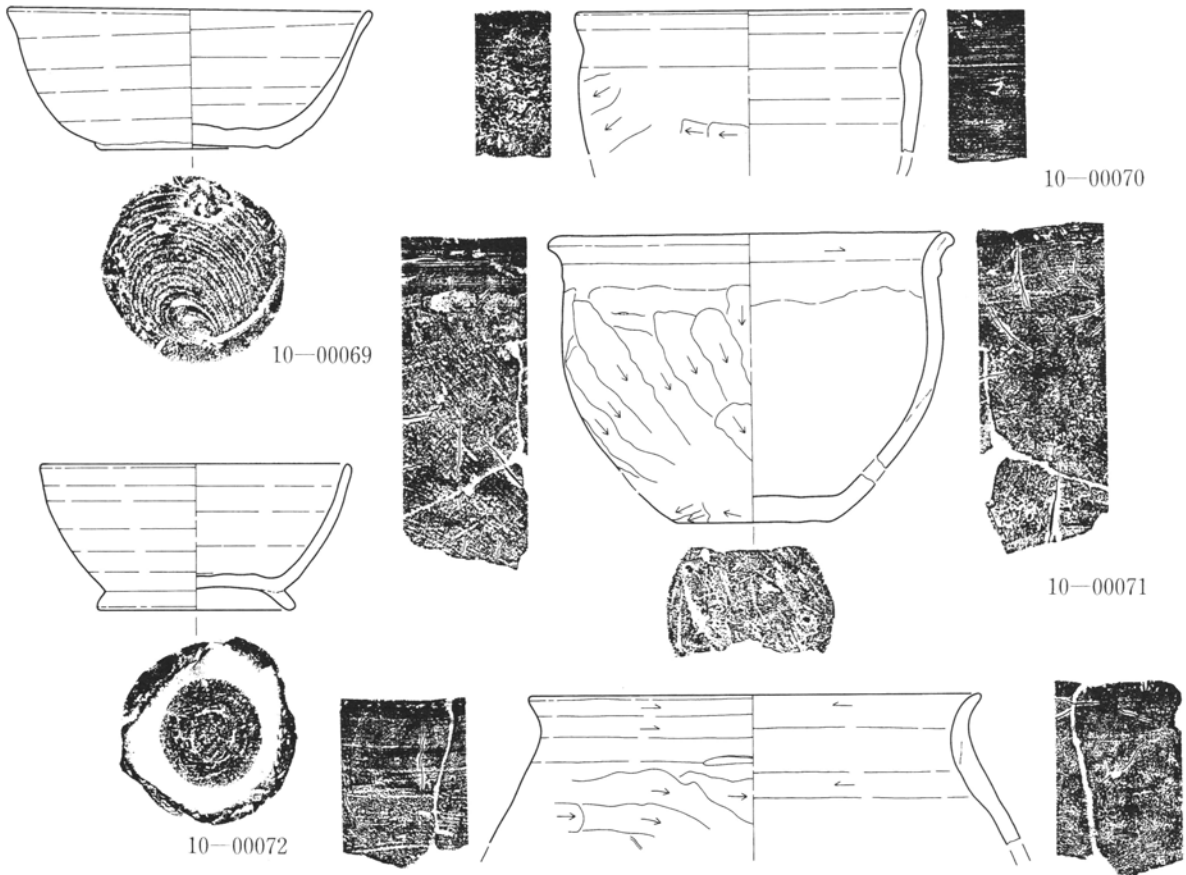
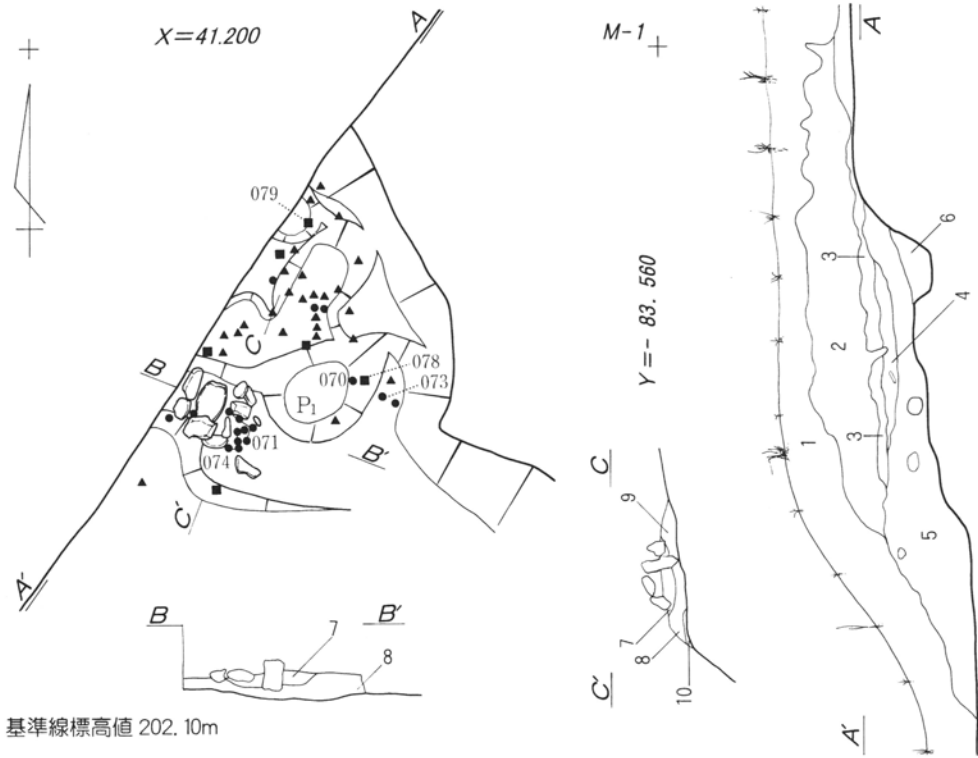
第139図 第4号住居跡 (1:60)・出土遺物実測図 (2) (1:3)

中里見遺跡群

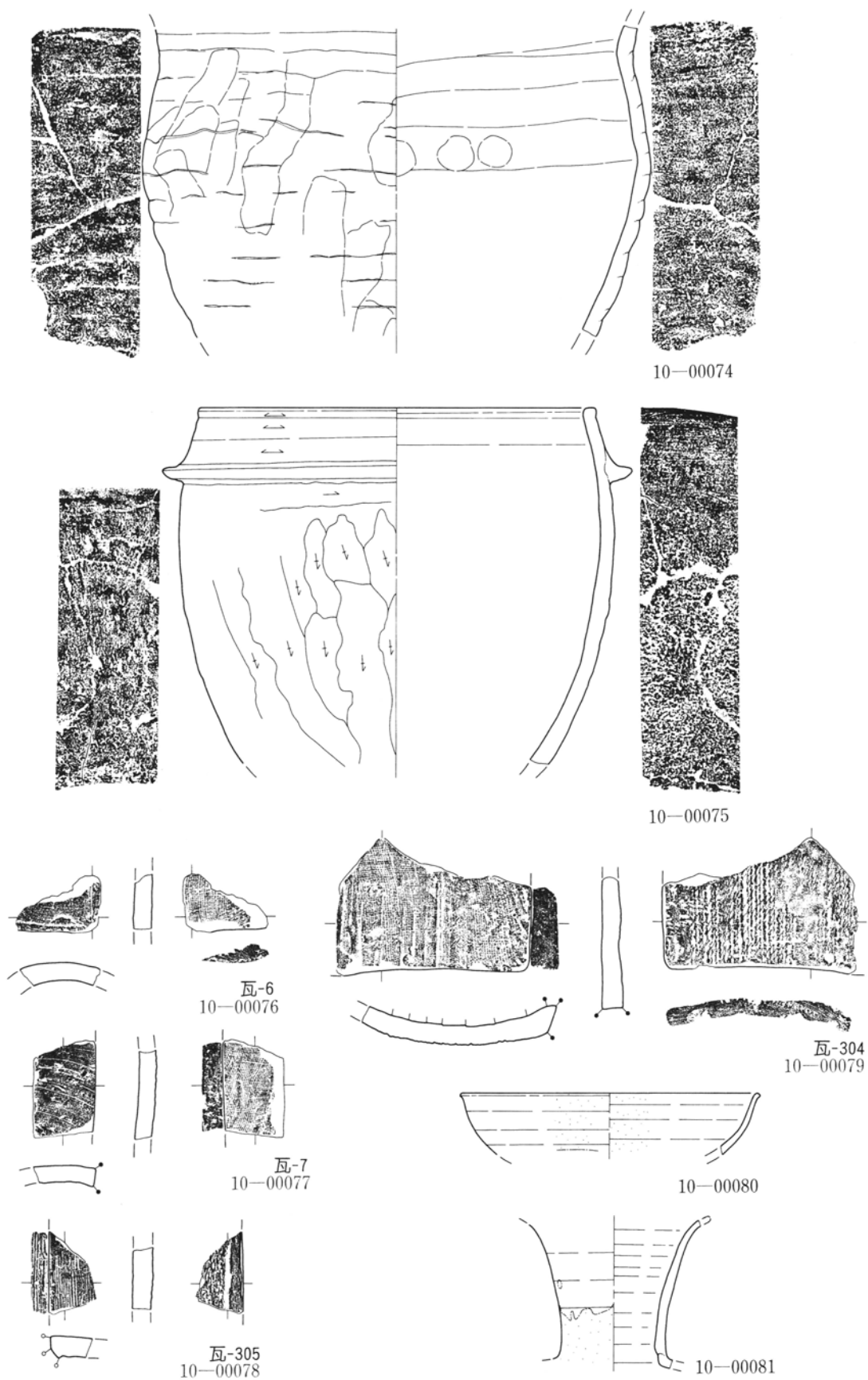


20-00002

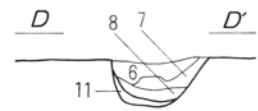
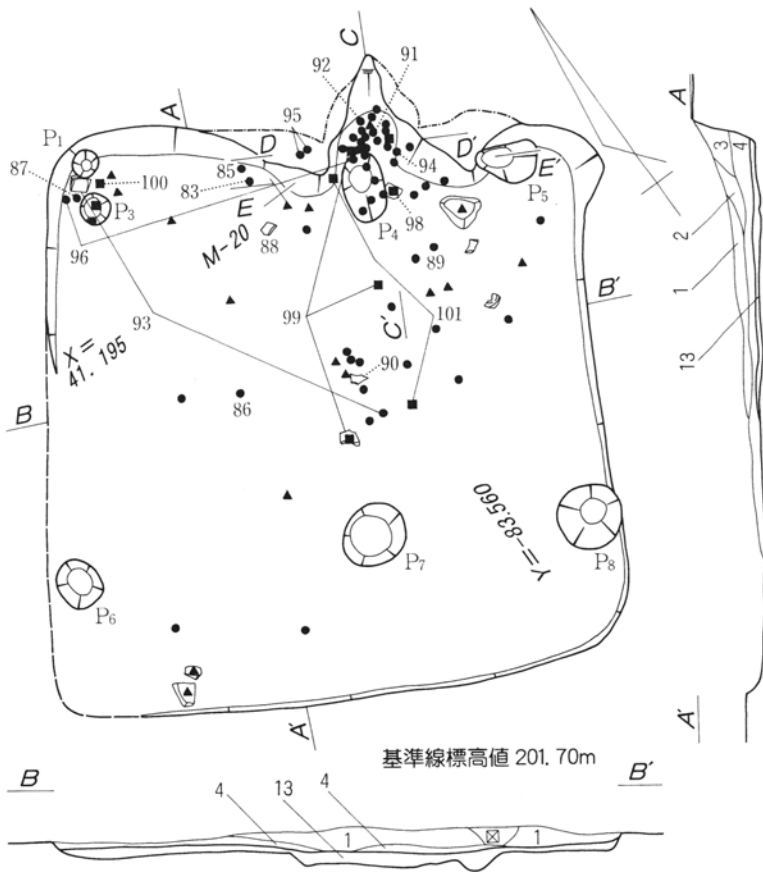
第140図 第4号住居跡出土遺物実測図(3) (1:3)



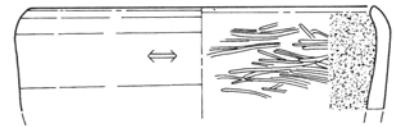
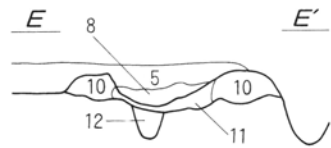
第141図 第5号住居跡 (1 : 60) ・ 出土遺物実測図 (1) (1 : 3)




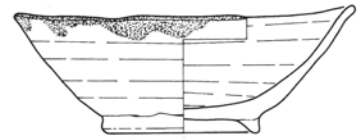
第142図 第5号住居跡出土遺物実測図 (2) (1 : 3)



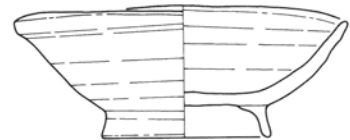
基準線標高値 201.70m




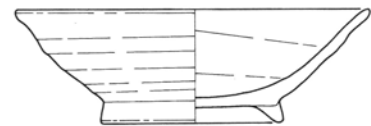
10-00082



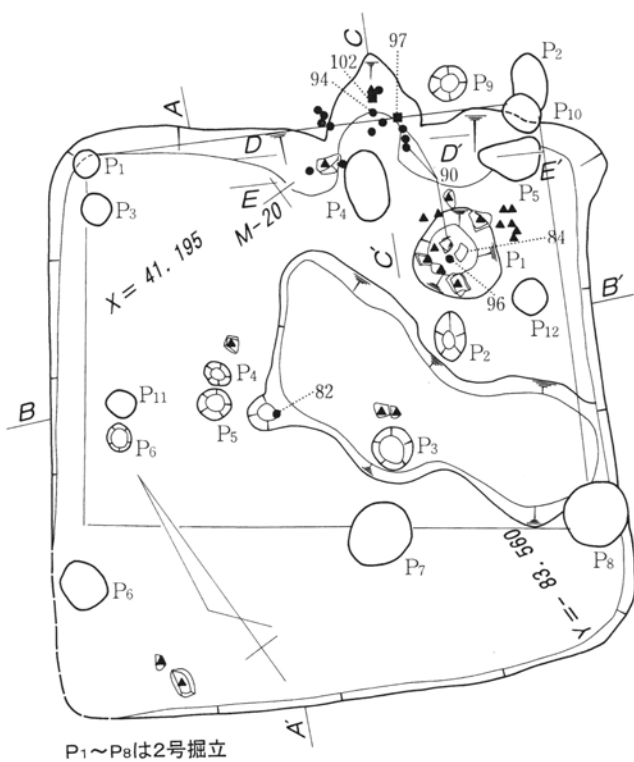
10-00083



10-00084



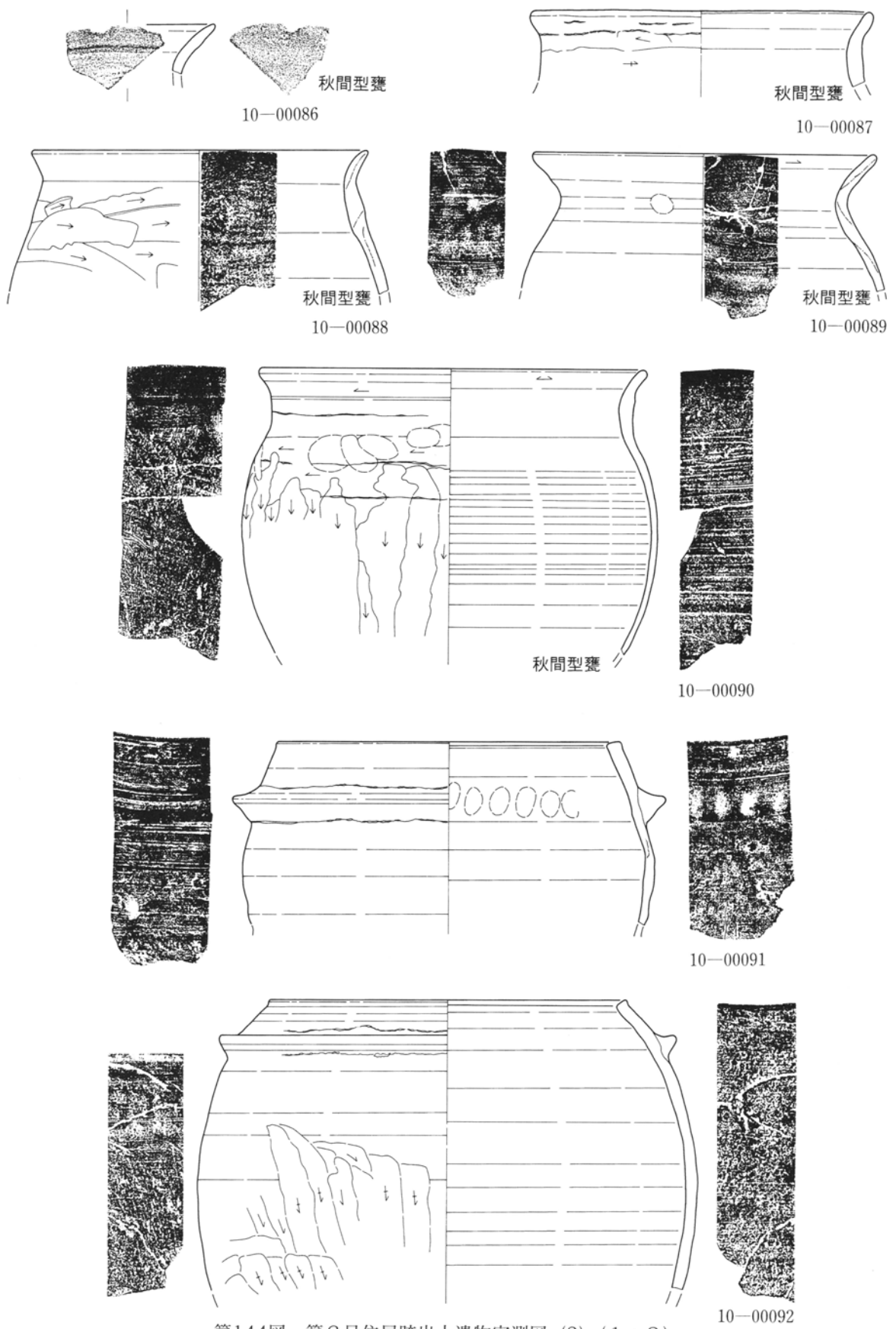
10-00085



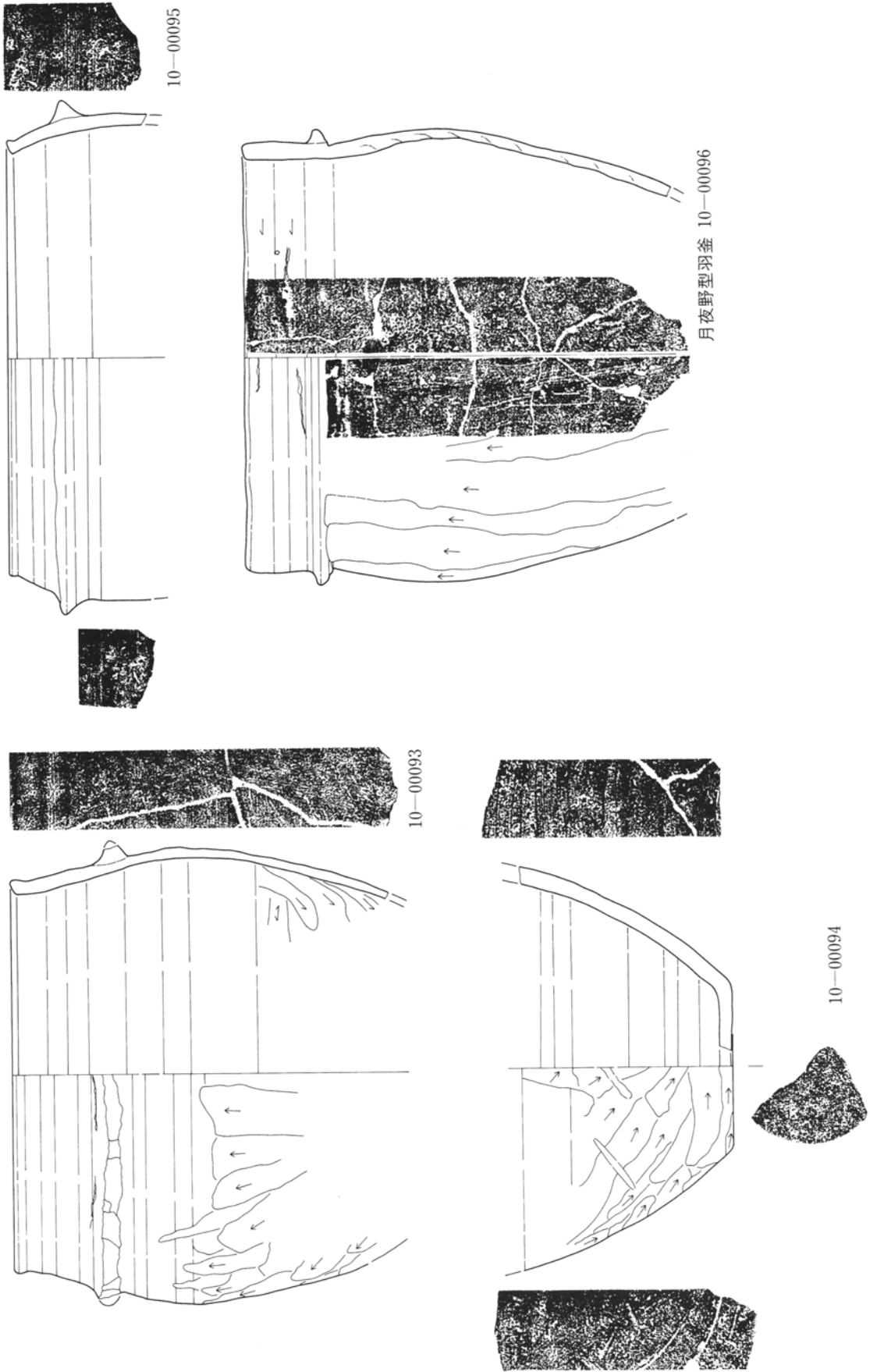
P1~P8は2号掘立

第143図 第6号住居跡 (1:60)・出土遺物実測図(1)(1:3)

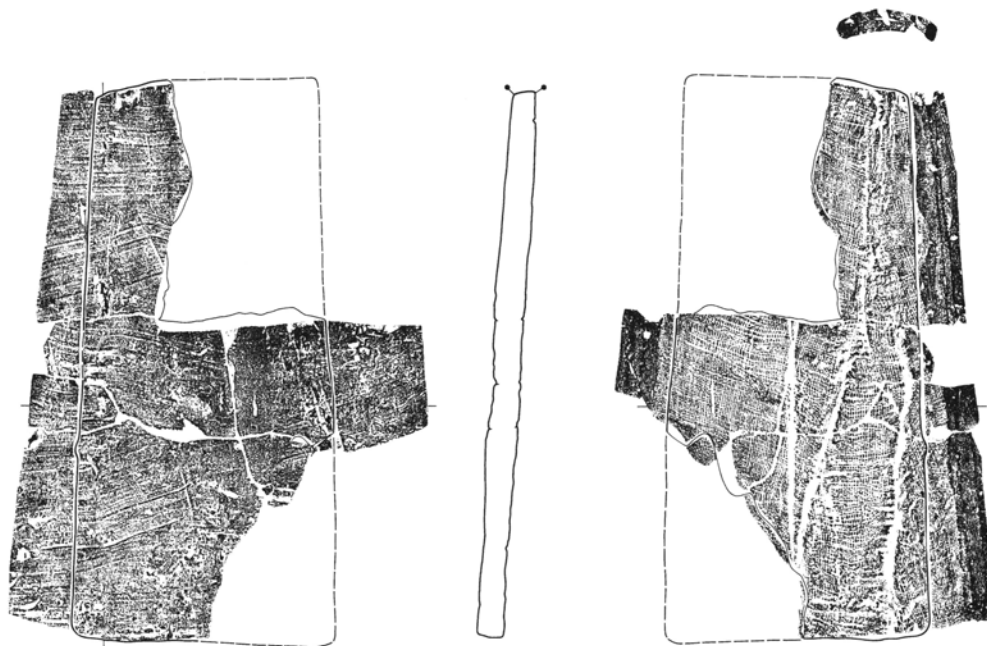
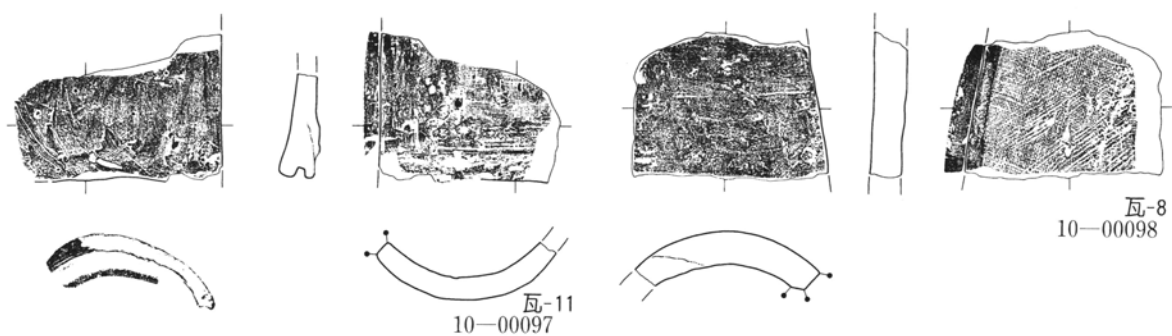
中里見遺跡群



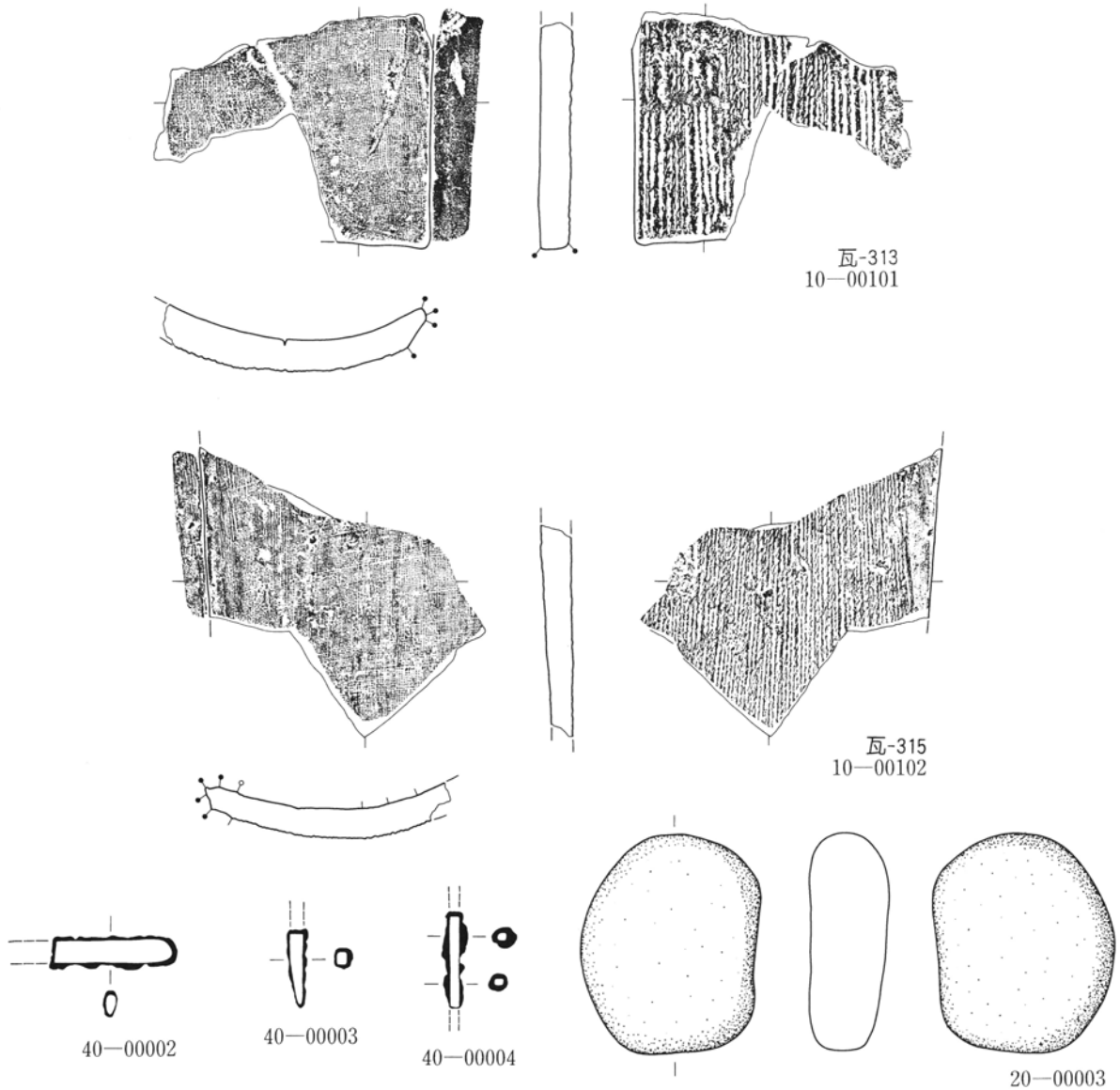
第144図 第6号住居跡出土遺物実測図(2)(1:3)



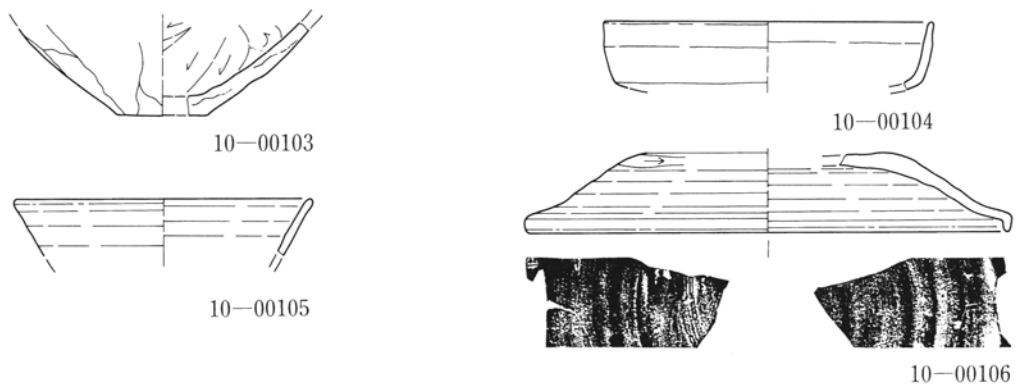
第145図 第6号住居跡出土遺物実測図 (3) (1 : 3)



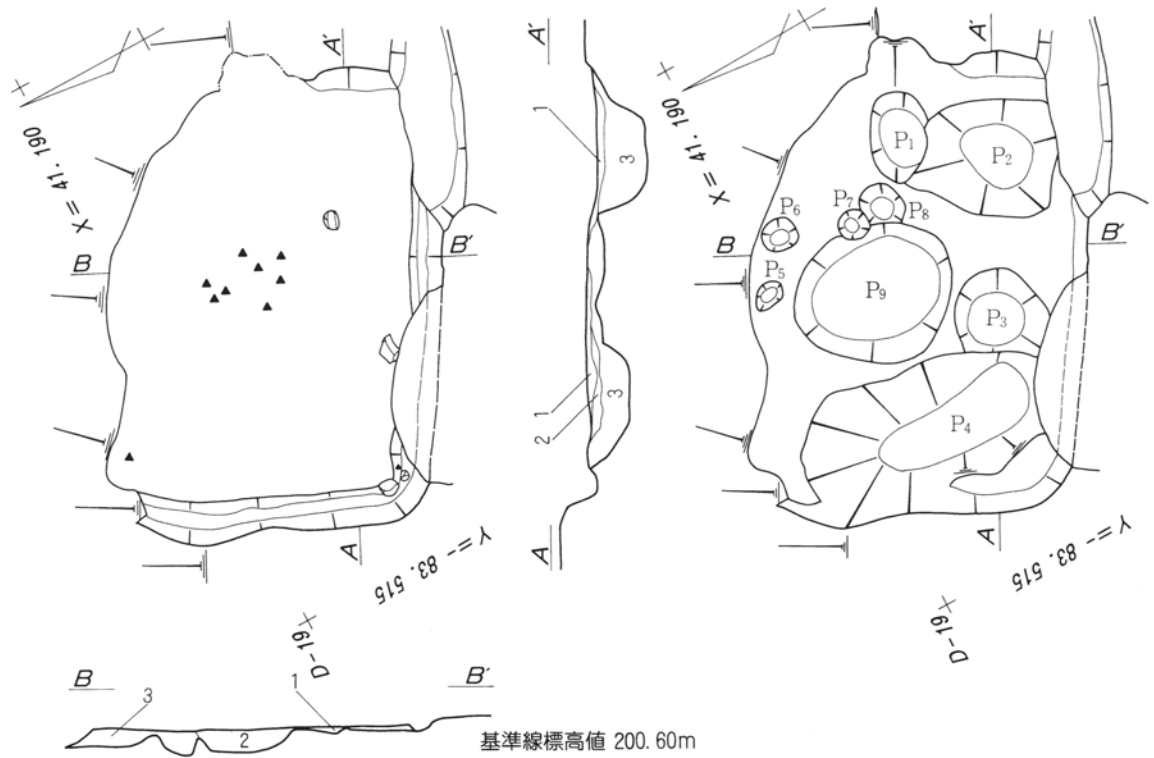
第146図 第6号住居跡出土遺物実測図(4) (1:3)



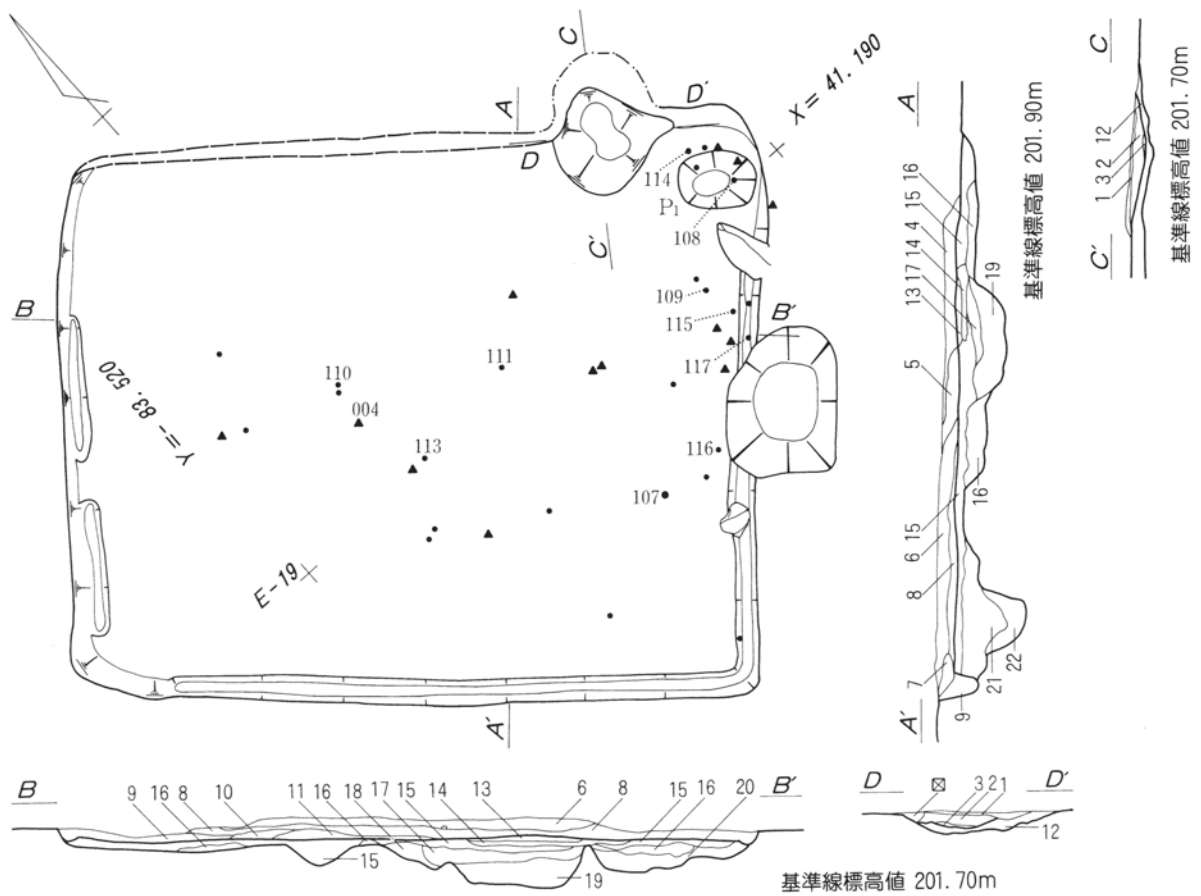
第147図 第6号住居跡出土遺物実測図 (5) (1 : 3)



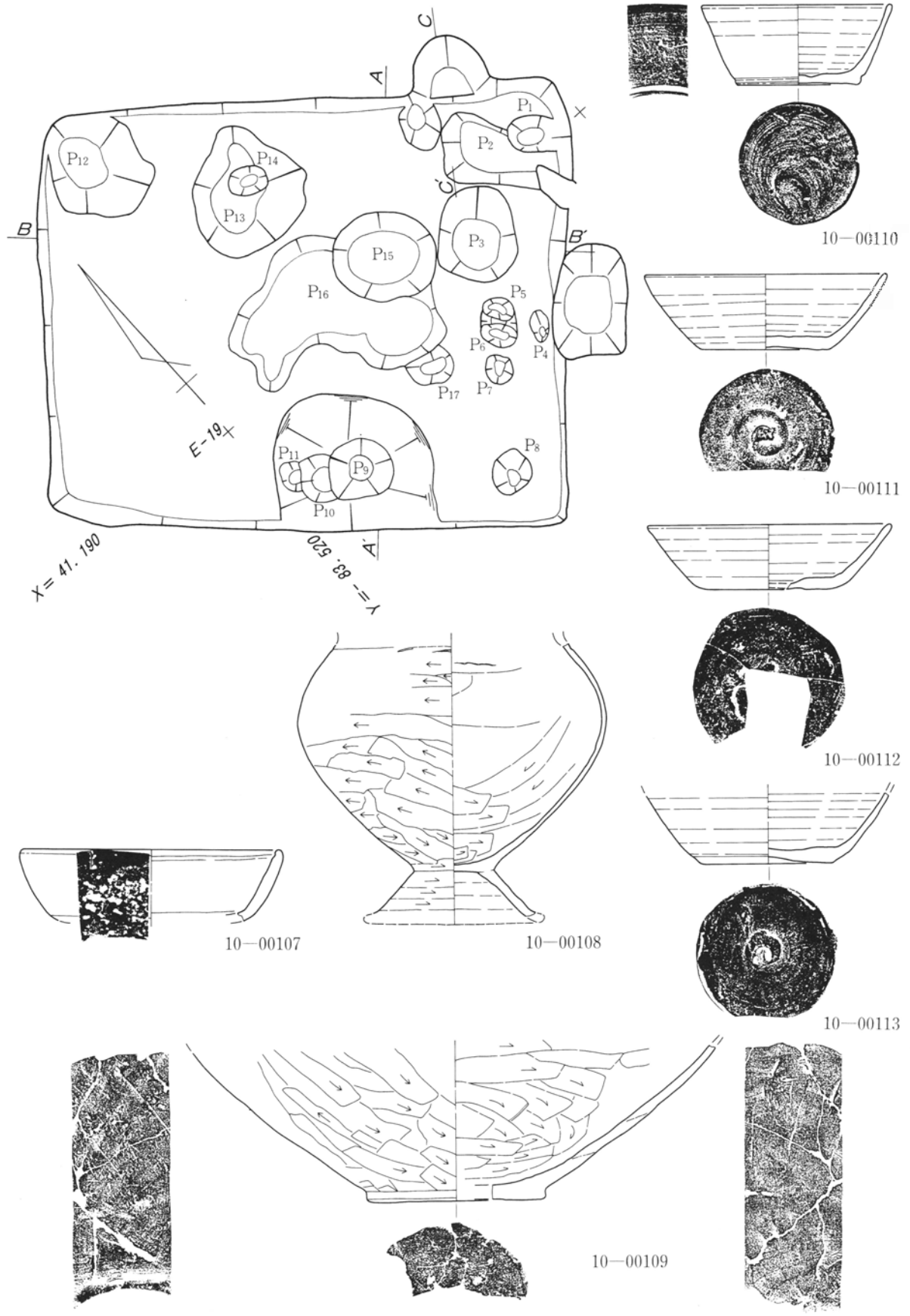
第148図 第7号住居跡出土遺物実測図 (1) (1 : 3)



第149図 第7号住居跡実測図 (1:60)

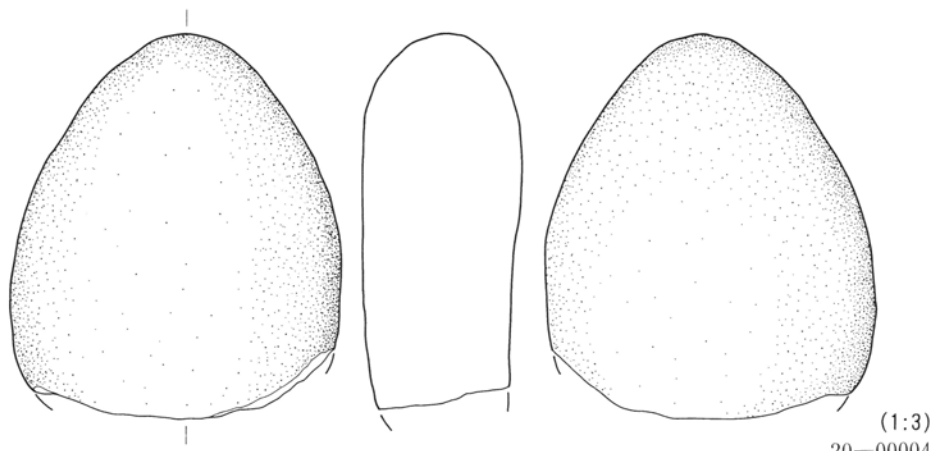
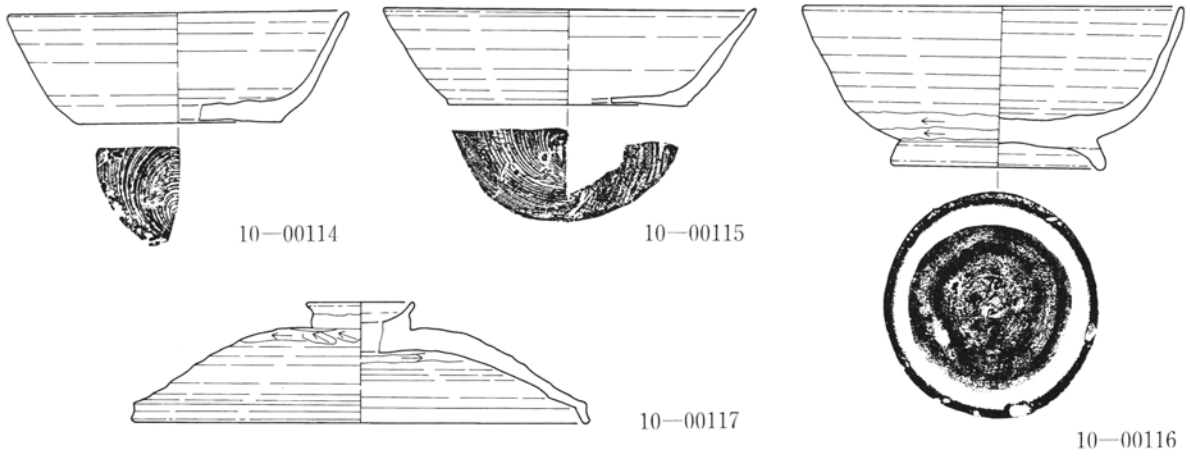


第150図 第8号住居跡実測図 (1:60)

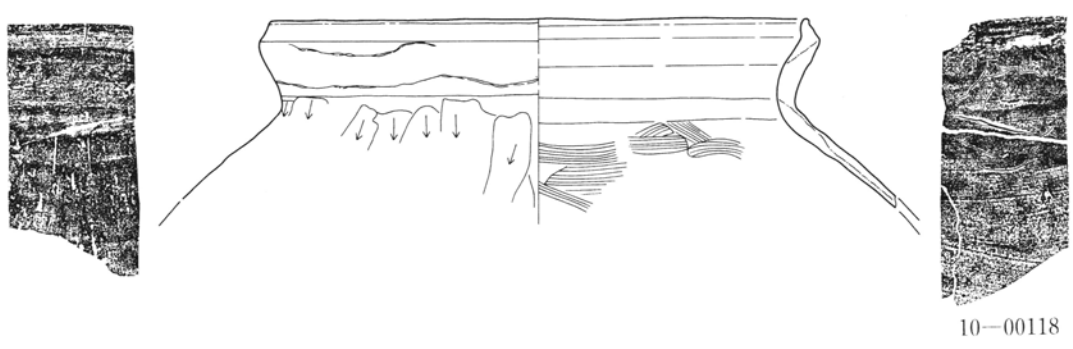


第151図 第8号住居跡掘方実測図 (1 : 60) · 出土遺物実測図 (I) (1 : 3)

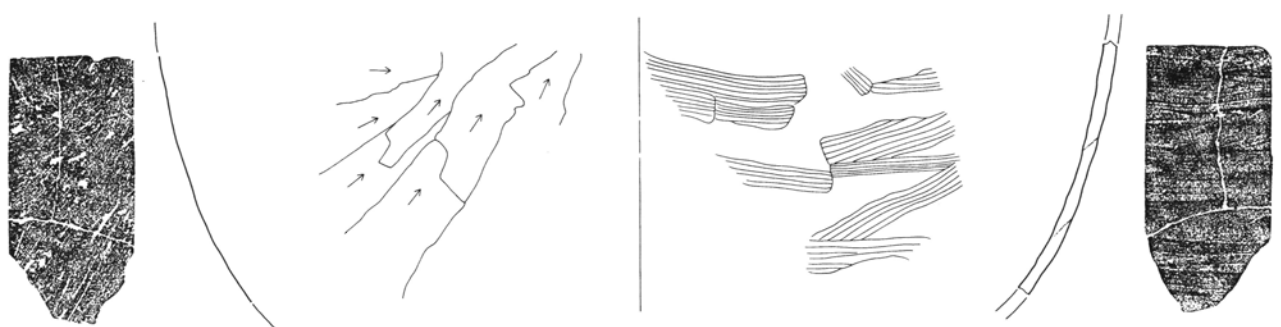
中里見遺跡群



第152図 第8号住居跡出土遺物実測図 (2) (1:3)

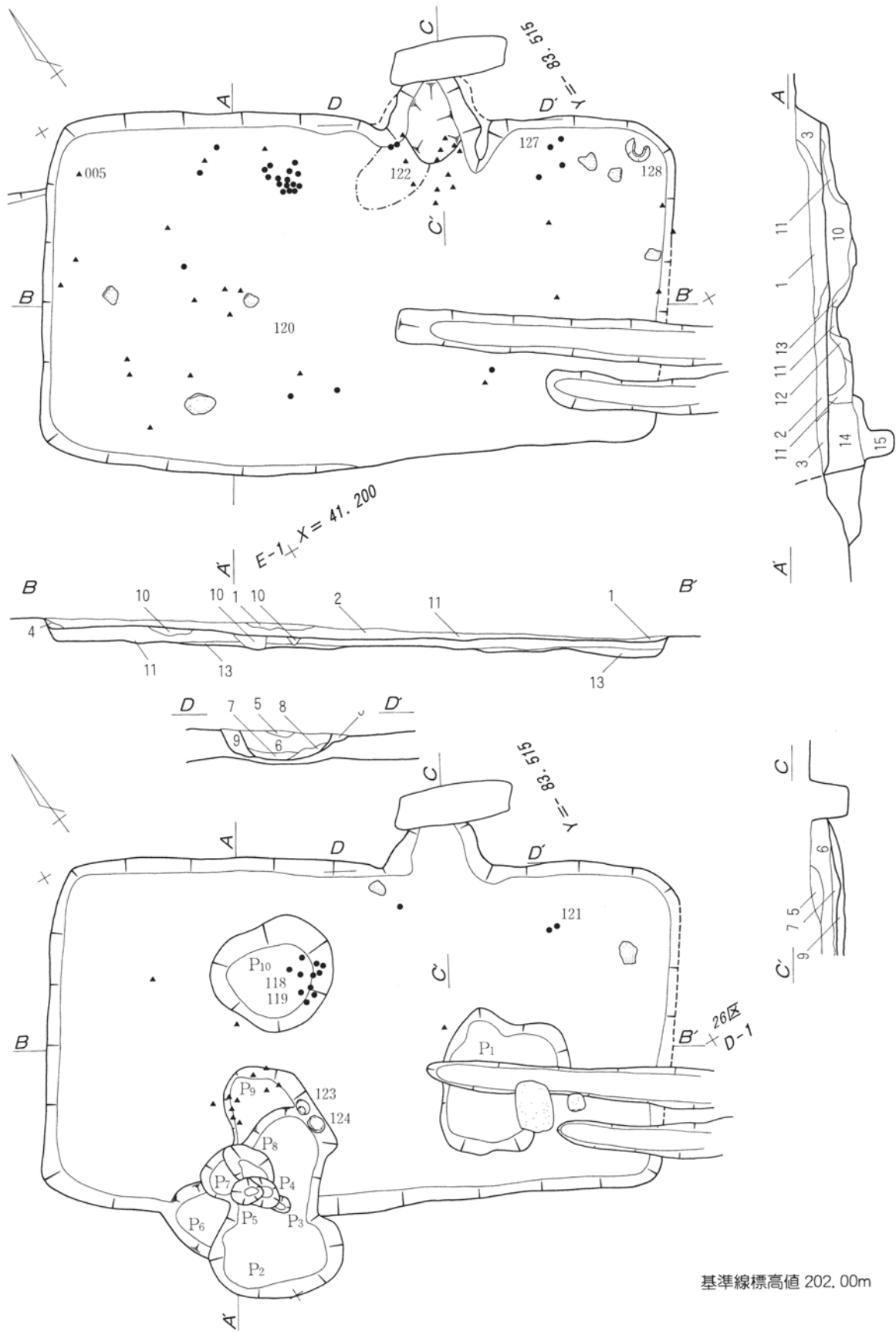


10-00118



10-00119

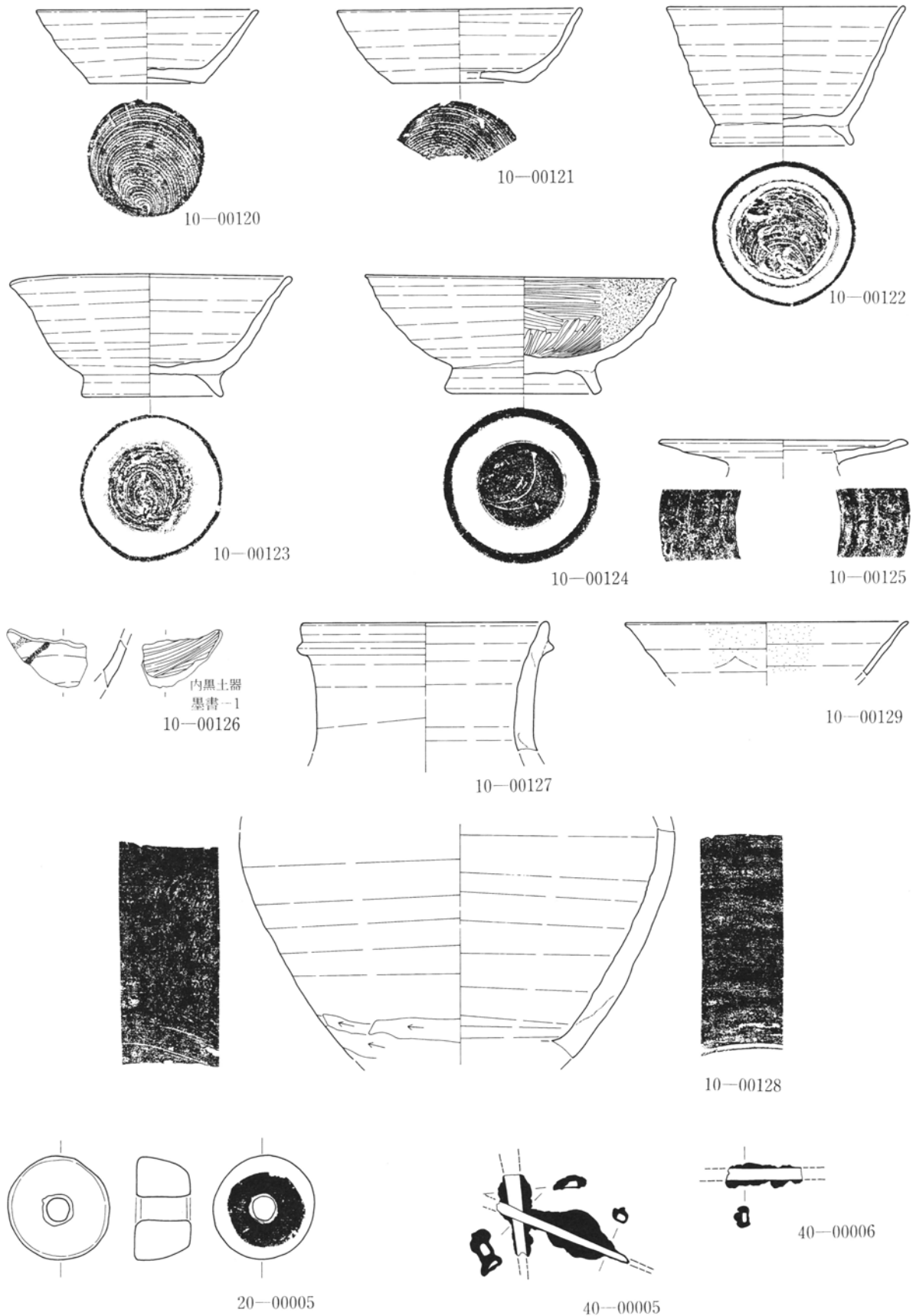
第153図 第9号住居跡出土遺物実測図 (1) (1:3)



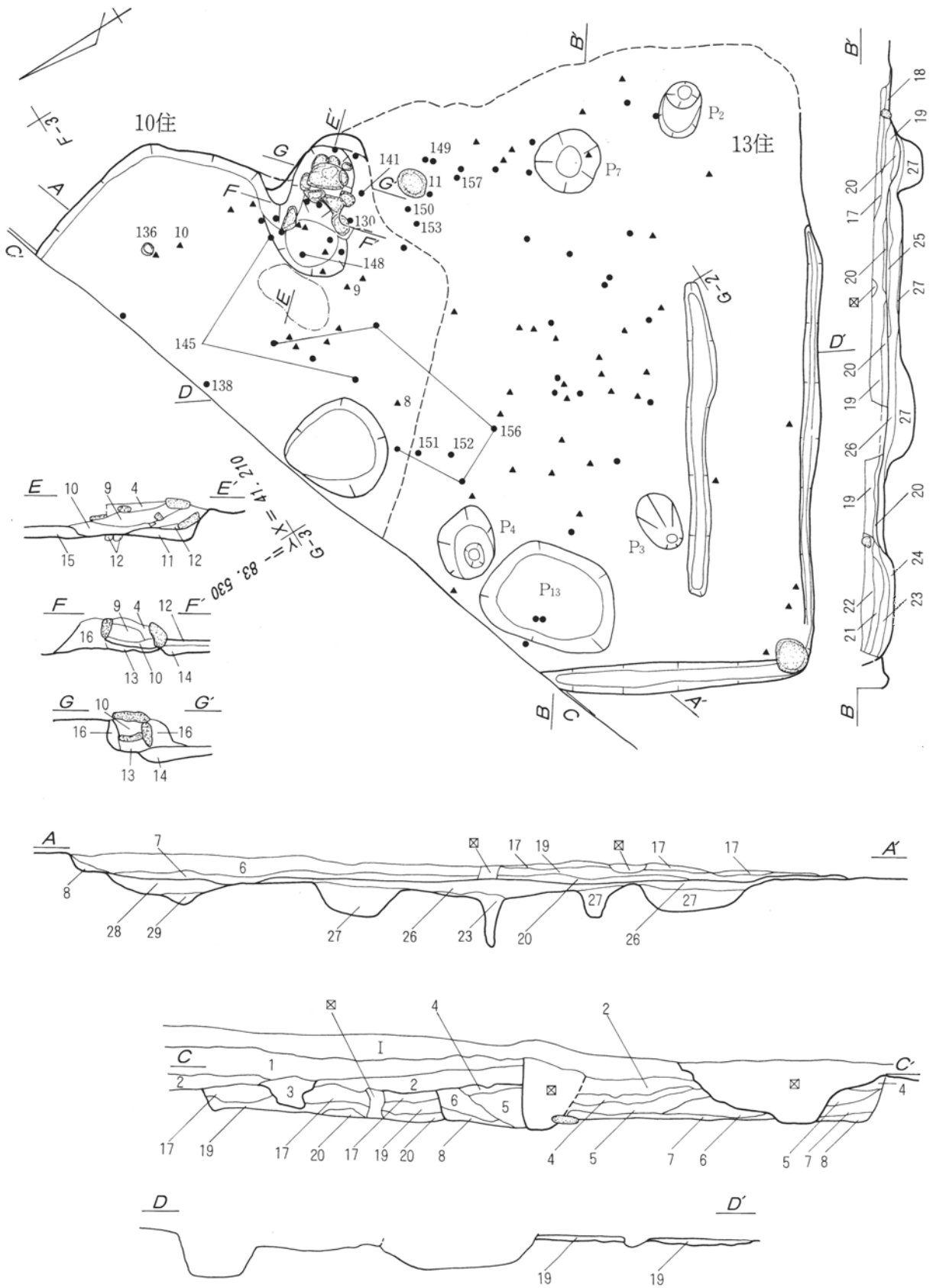
第154图 第9号住居跡实测图 (1:60)

基準線標高値 202.00m

中里見遺跡群

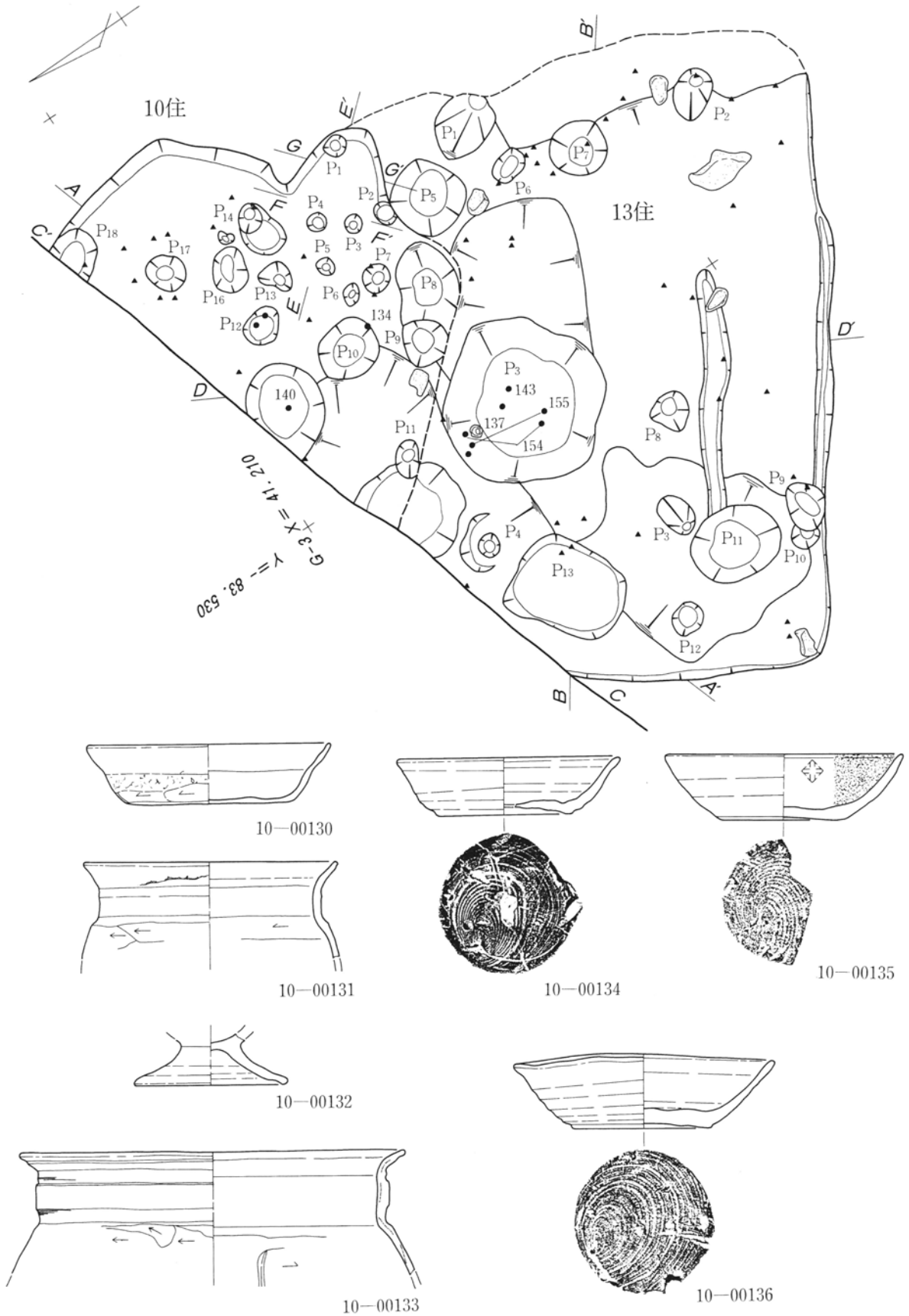


第155図 第9号住居跡出土遺物実測図(2) (1:3)

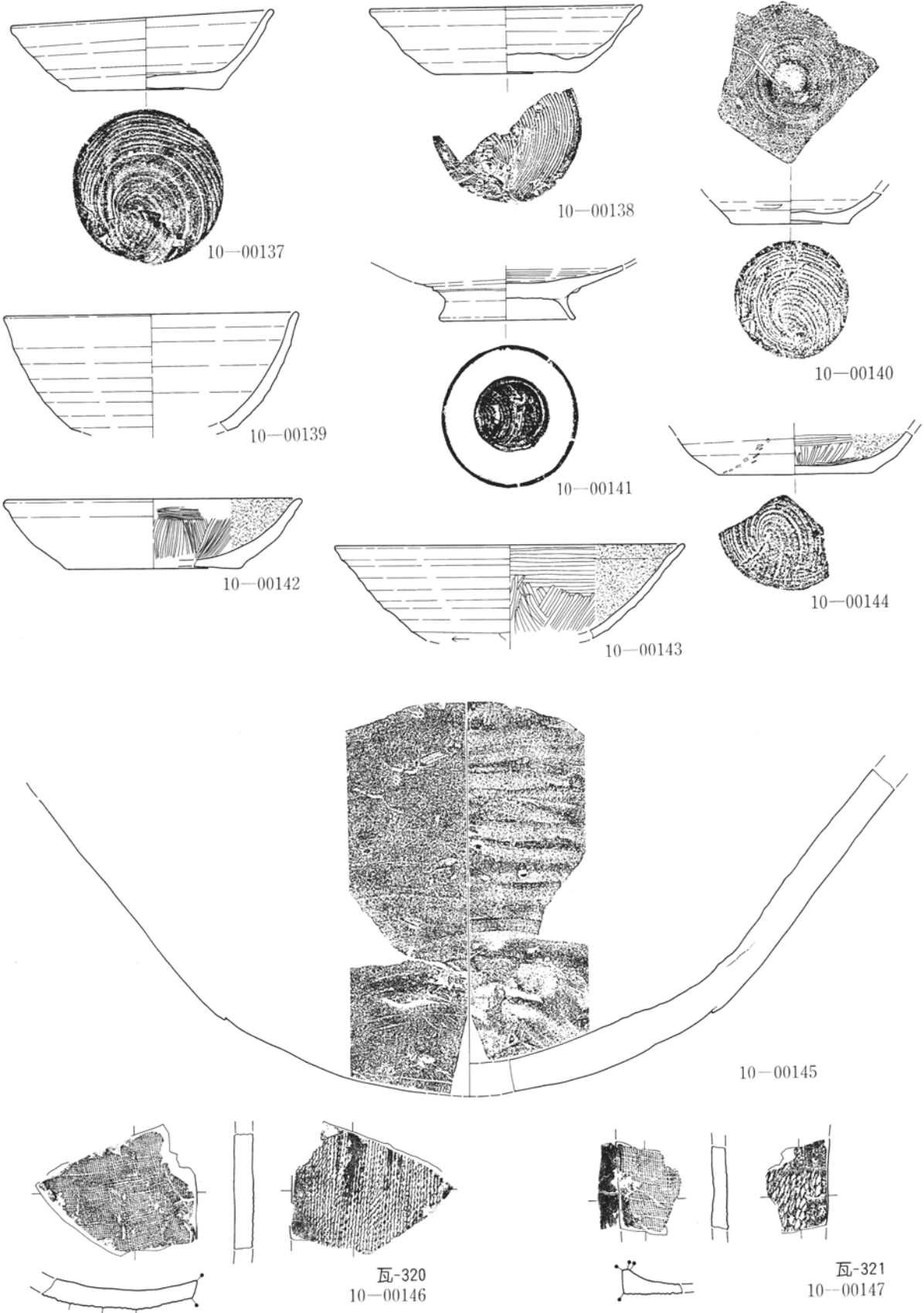


第156図 第10・13号住居跡掘方実測図 (1:60)

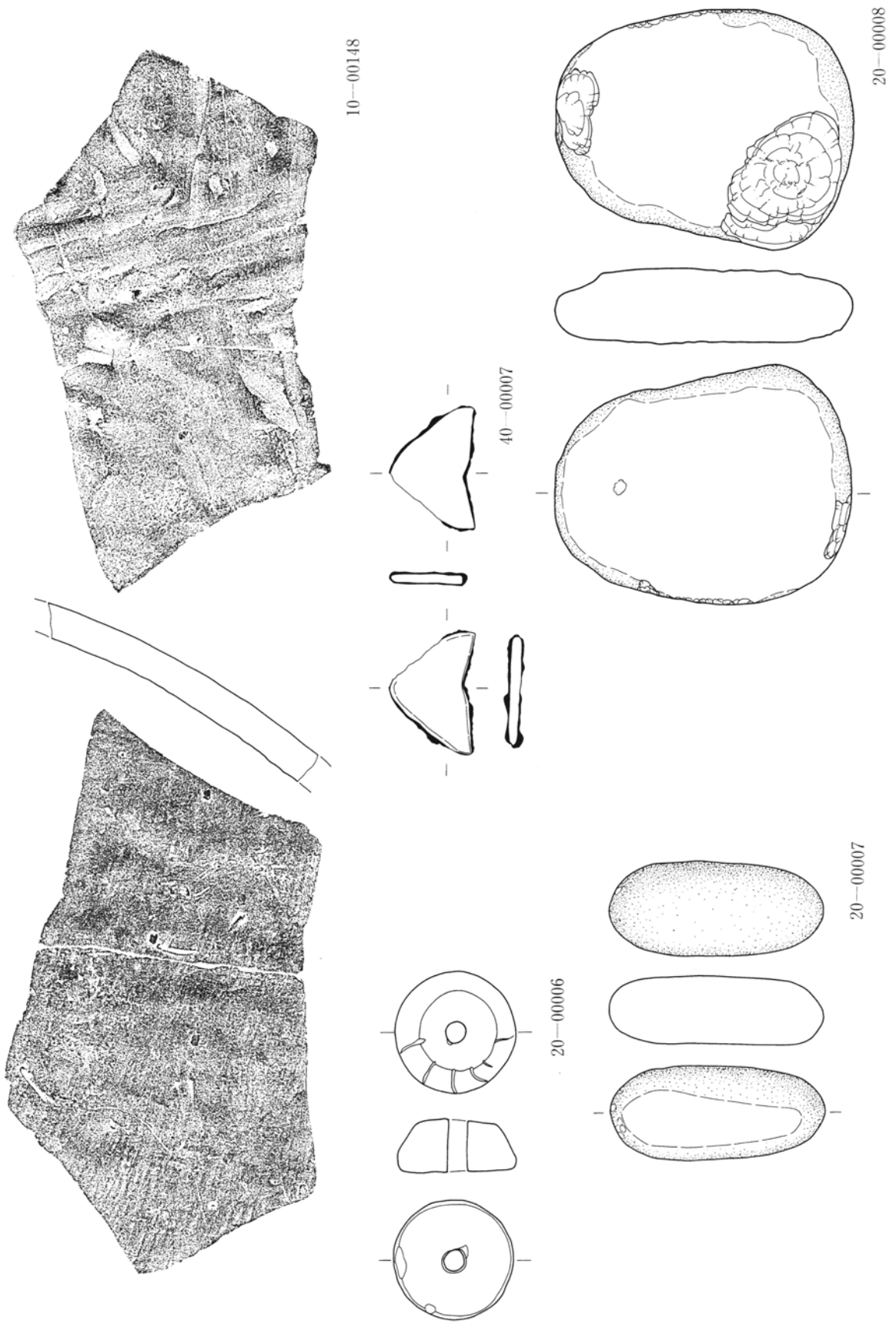
基準線標高値 202.20m



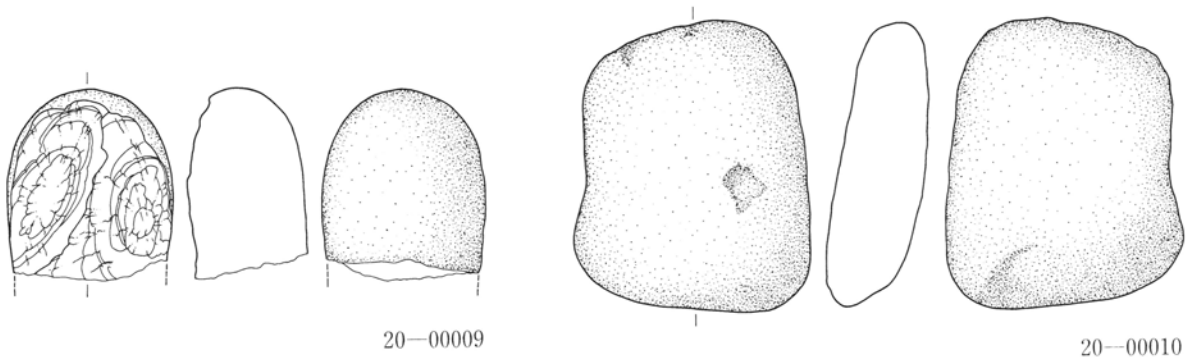
第157図 第10・13号住居跡掘方実測図(1:60)・第10号住居跡出土遺物実測図(1)(1:3)



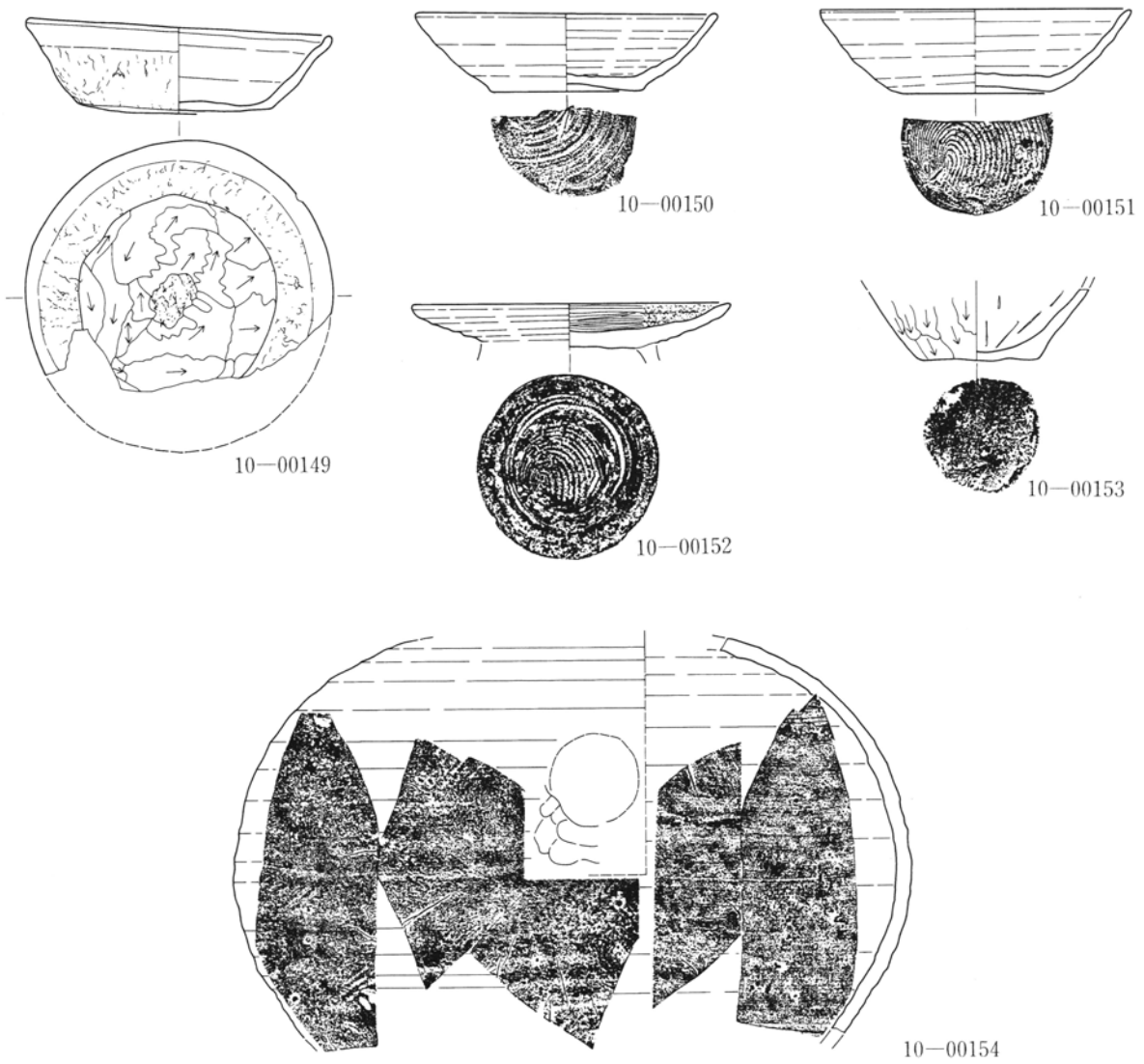
第158図 第10号住居跡出土遺物実測図(2) (1:3)



第159図 第10号住居跡出土遺物実測図(3) (1:3)



第160図 第10号住居跡出土遺物実測図 (4) (1 : 3)

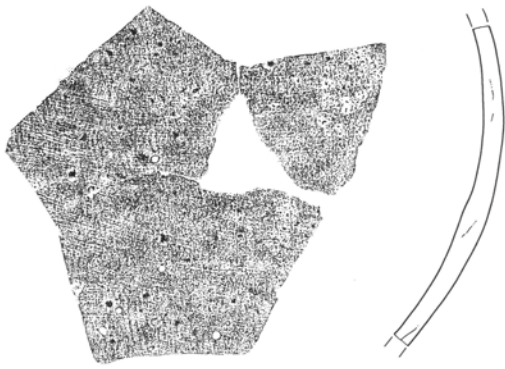


第161図 第13号住居跡出土遺物実測図 (1) (1 : 3)

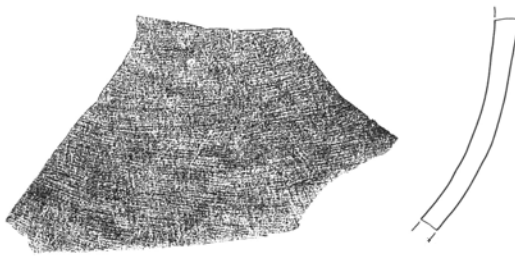


10-00155

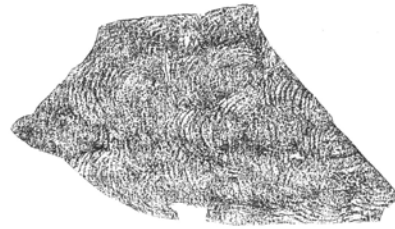
第162図 第13号住居跡出土遺物実測図(2)(1:3)



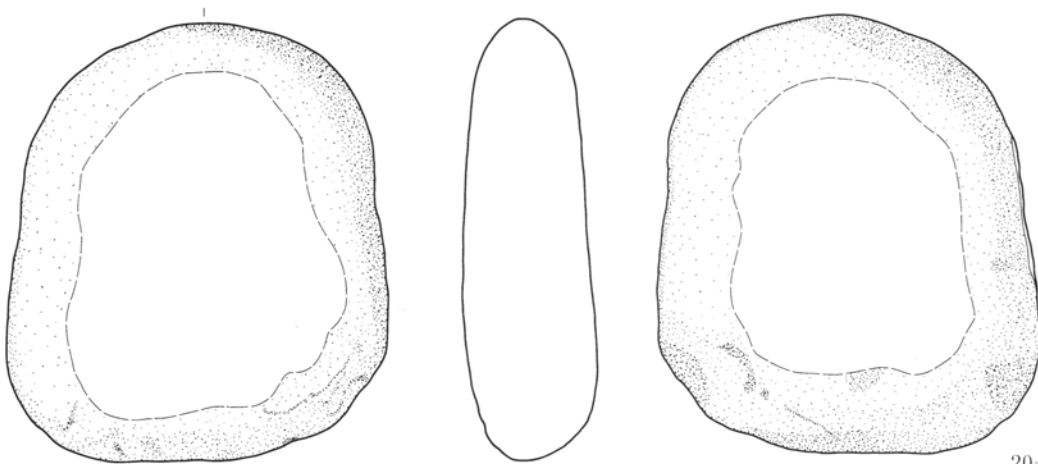
10-00156



10-00157


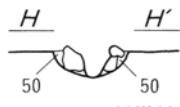
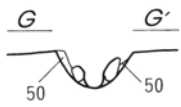
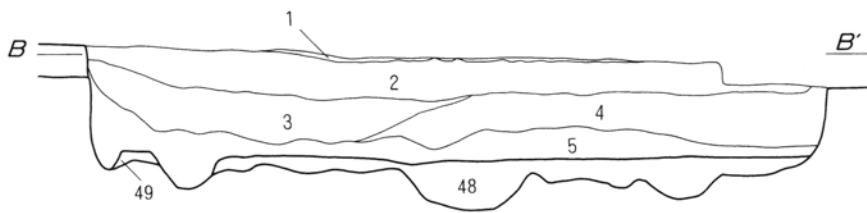
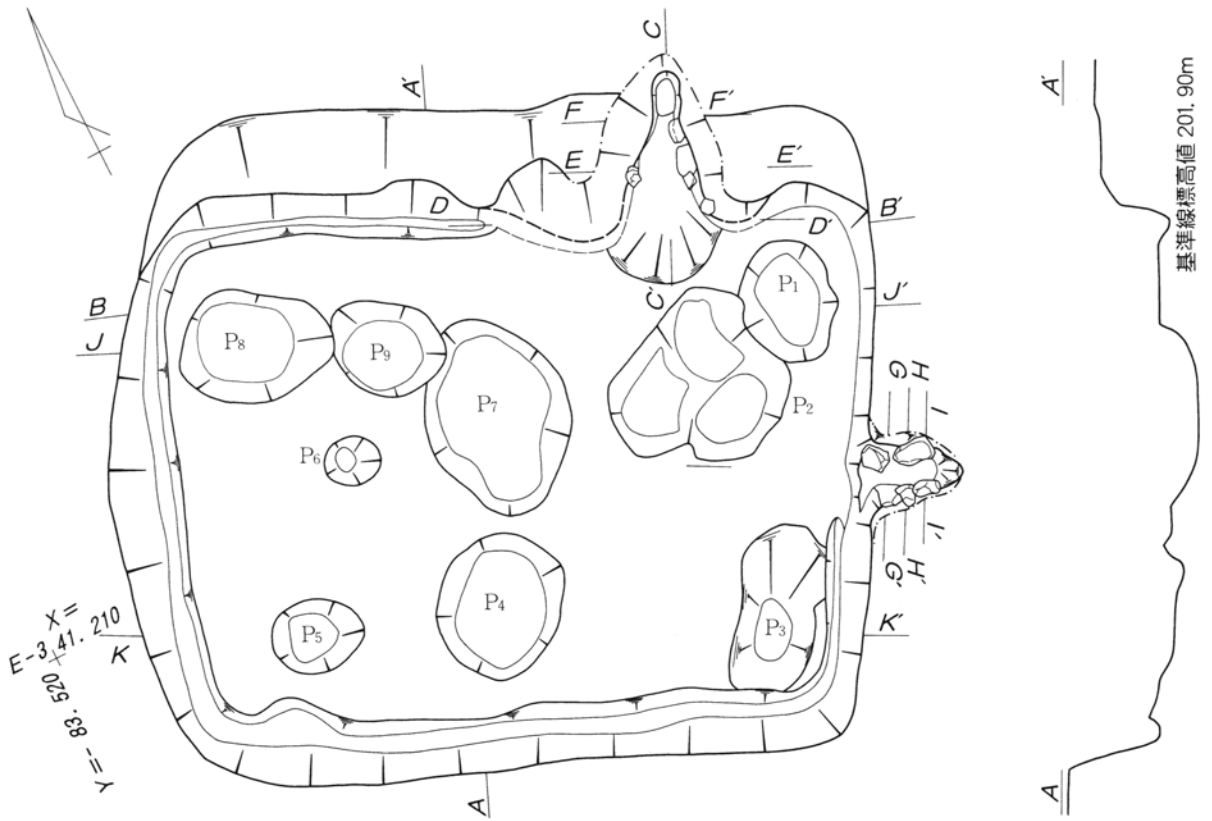


10-00158

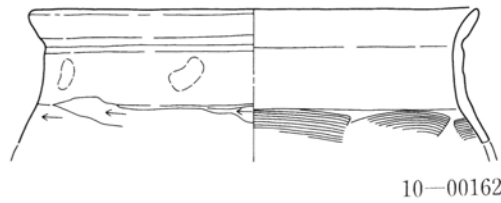
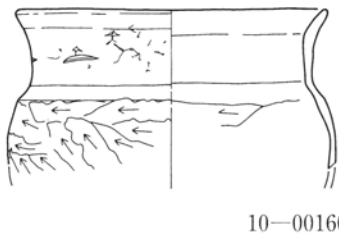
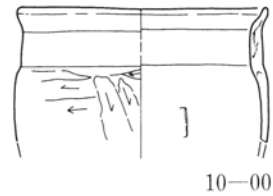
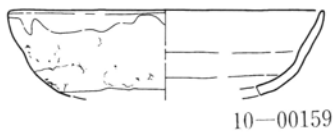


20-00011

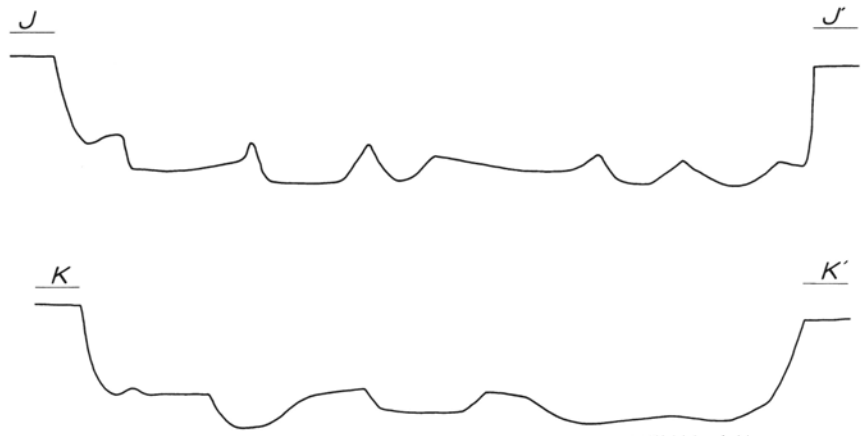
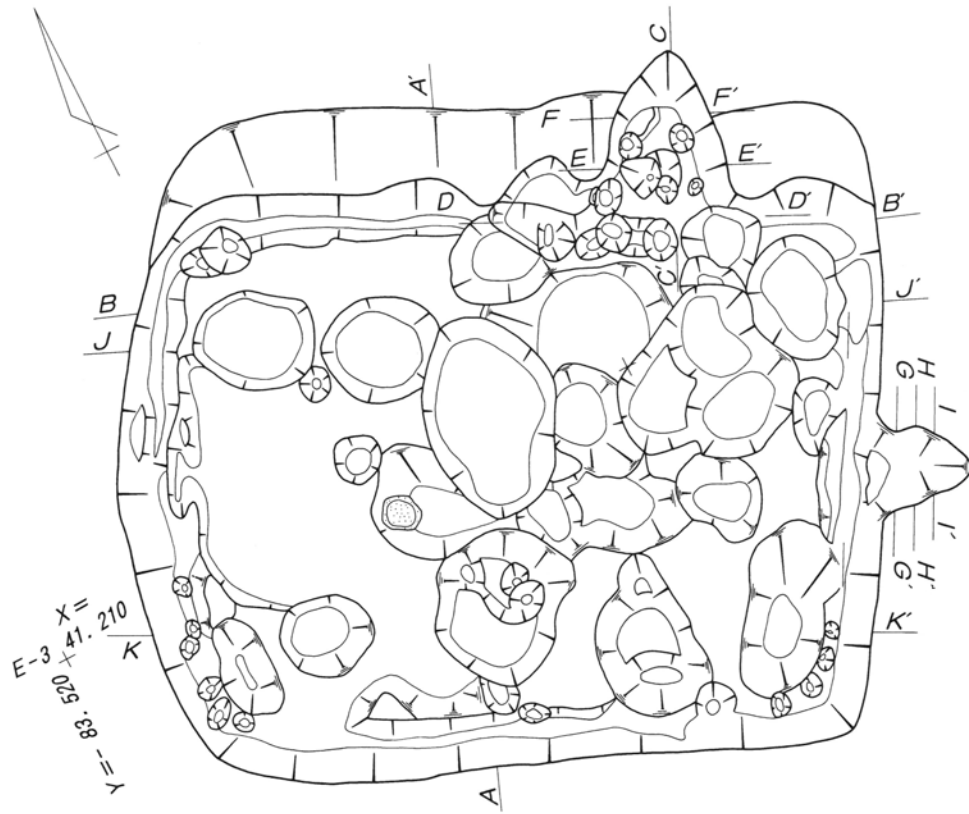
第163図 第13号住居跡出土遺物実測図 (3) (1 : 5)



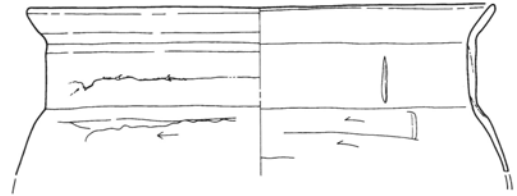
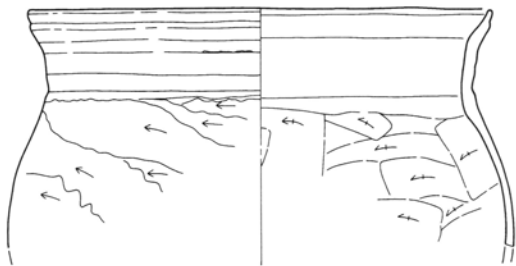
基準線標高値 202.00m



第164図 第11号住居跡 (1 : 60) ・出土遺物実測図 (1) (1 : 3)



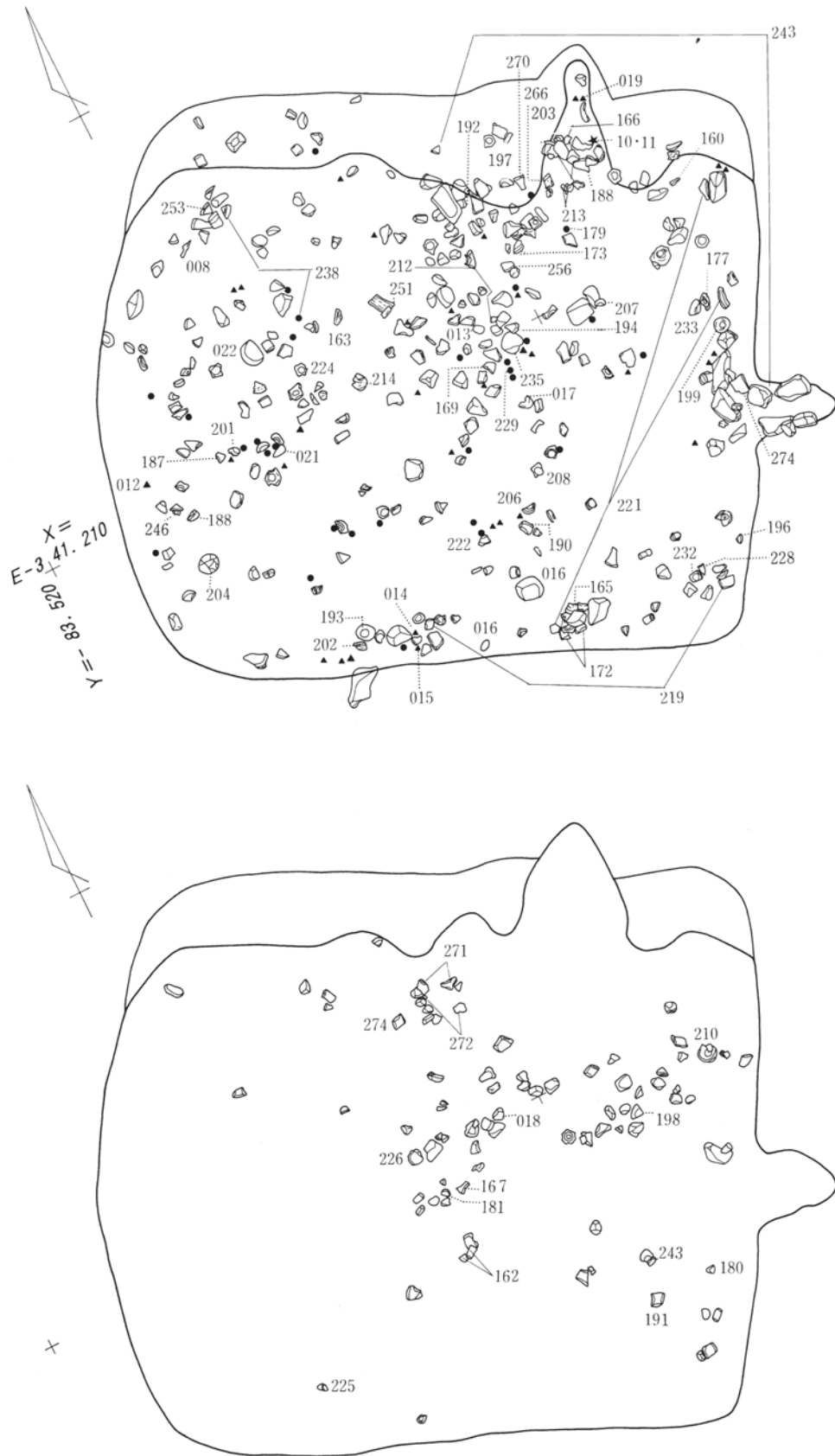
基準線標高値 202.00m



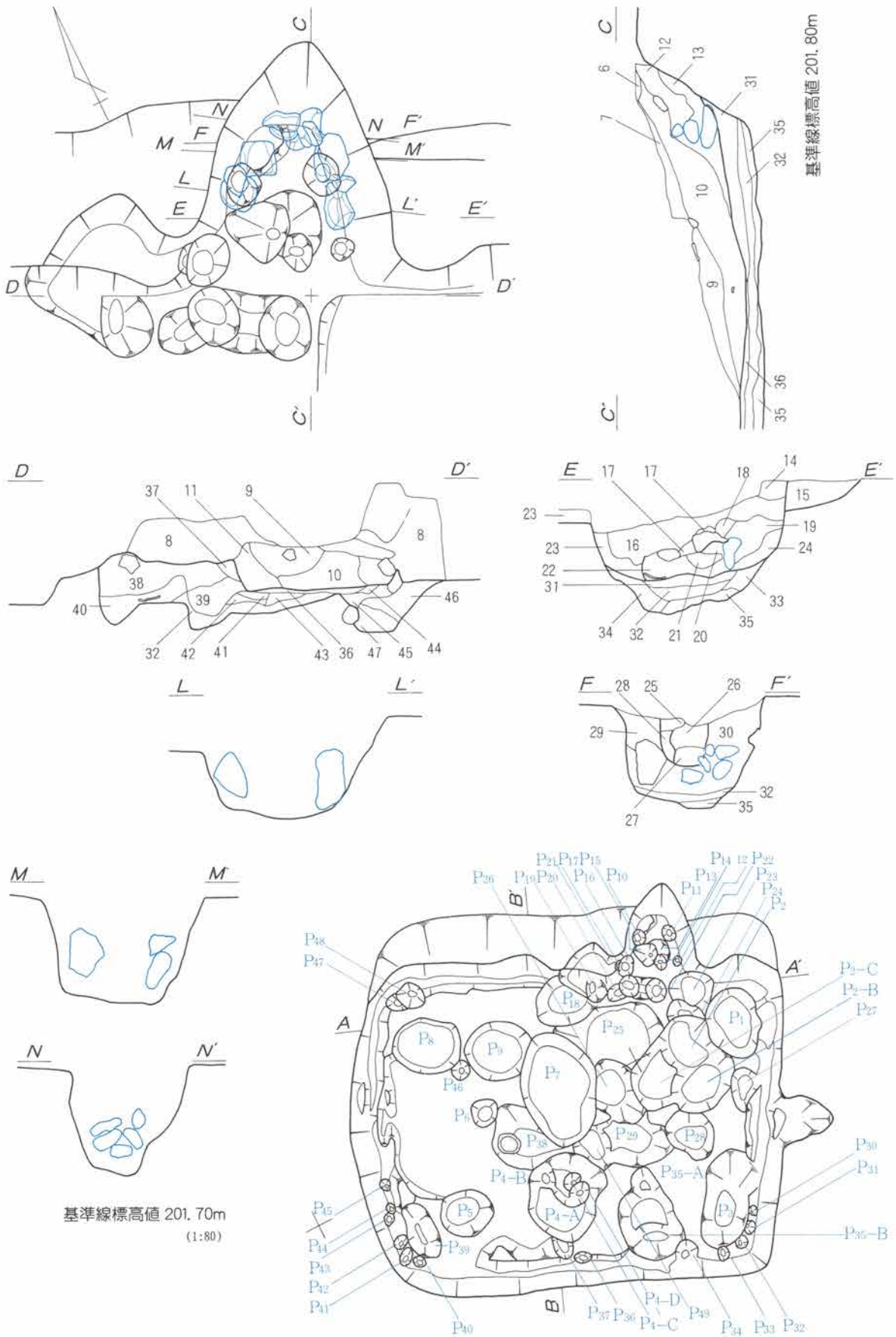
10-00164

10-00163

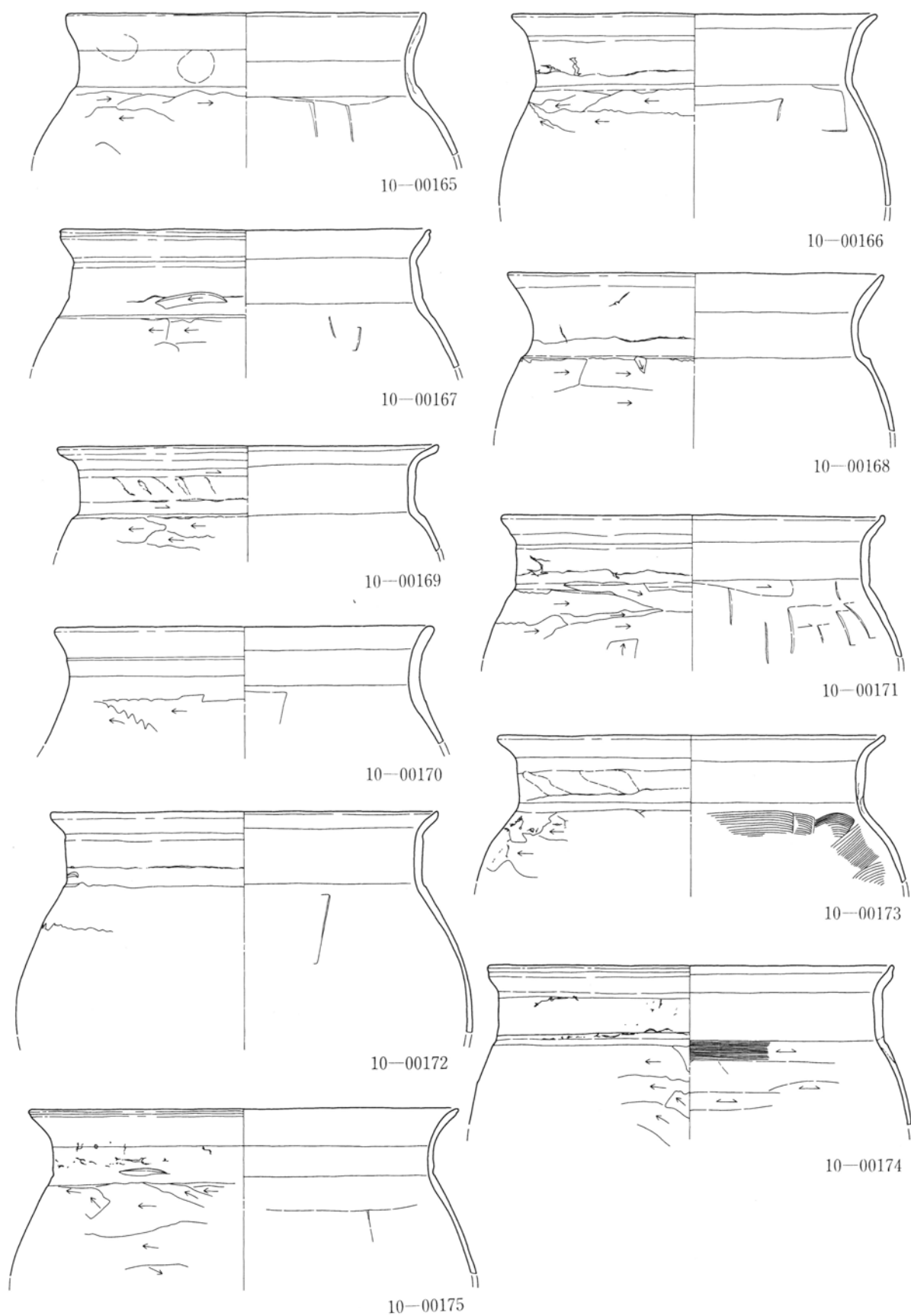
第165図 第11号住居跡掘方実測図 (1 : 60) ・出土遺物実測図 (2) (1 : 3)



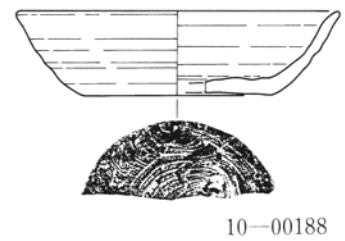

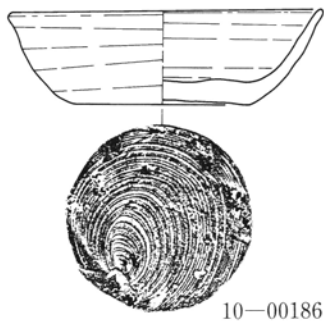
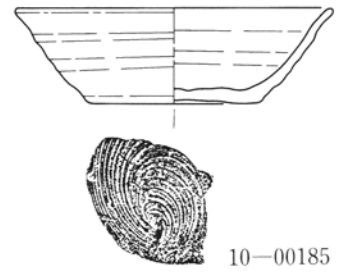

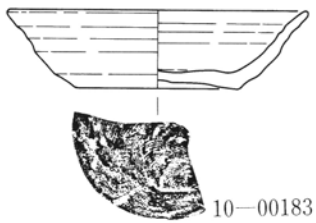
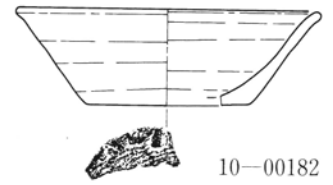
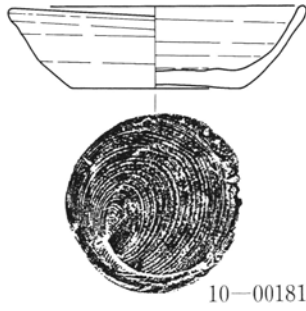
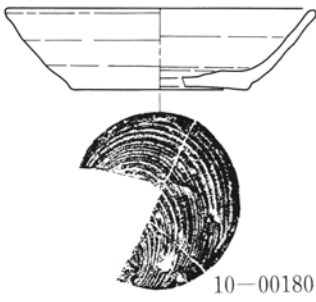
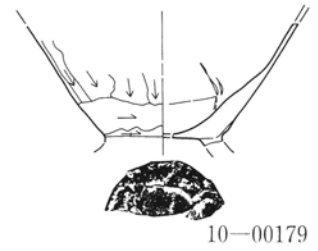
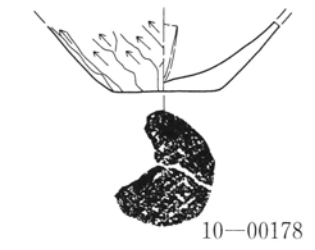
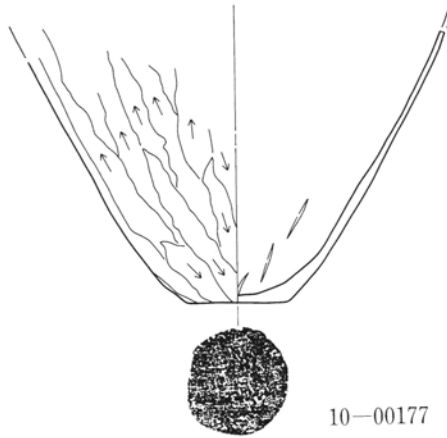
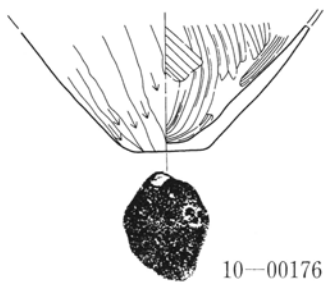
第166図 第11号住居跡遺物出土状況実測図 (1:60)



第167図 第11号住居跡竈実測図 (1:30)・ピット名称指示図 (1:80)

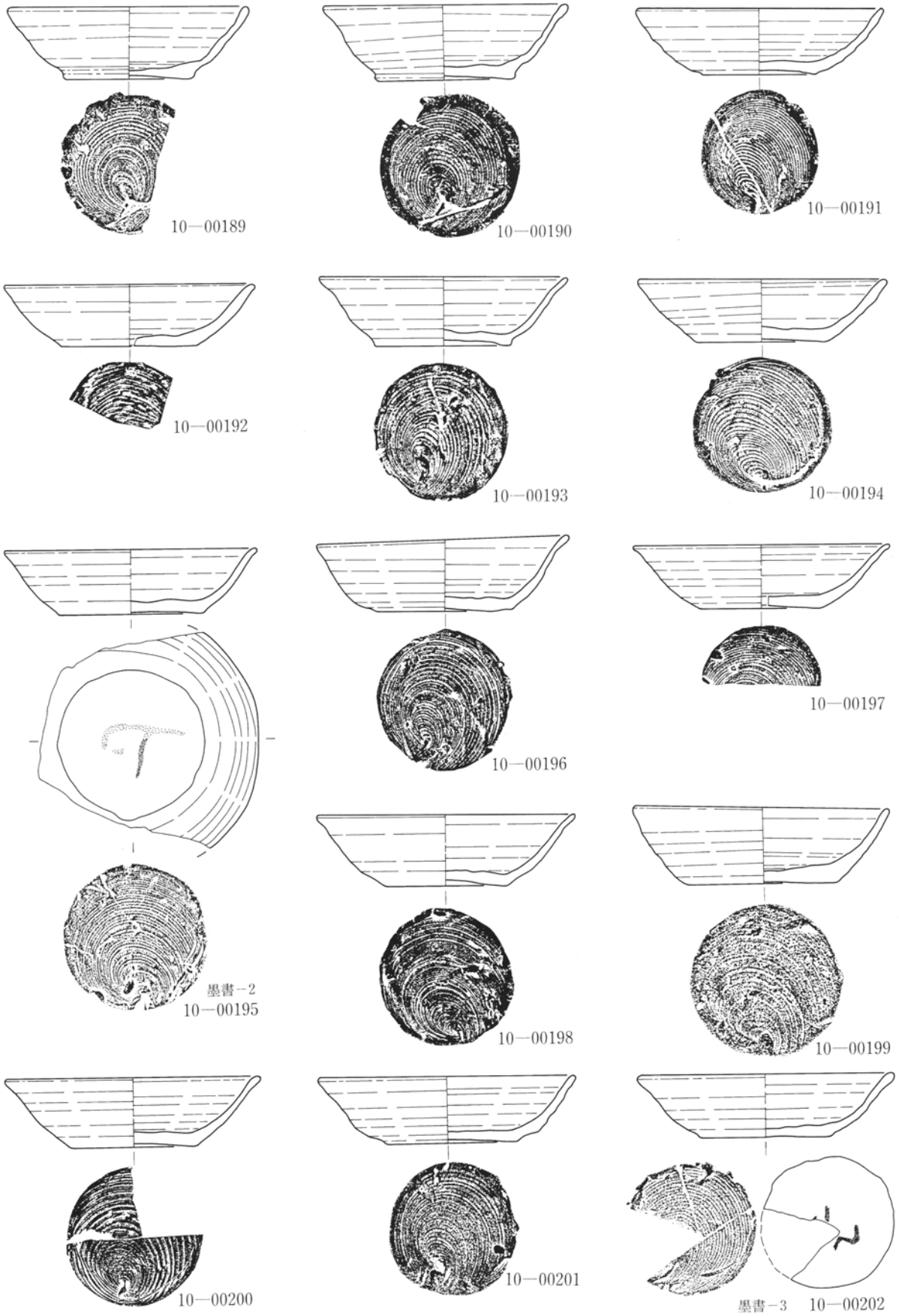


第168図 第11号住居跡出土遺物実測図 (3) (1 : 3)

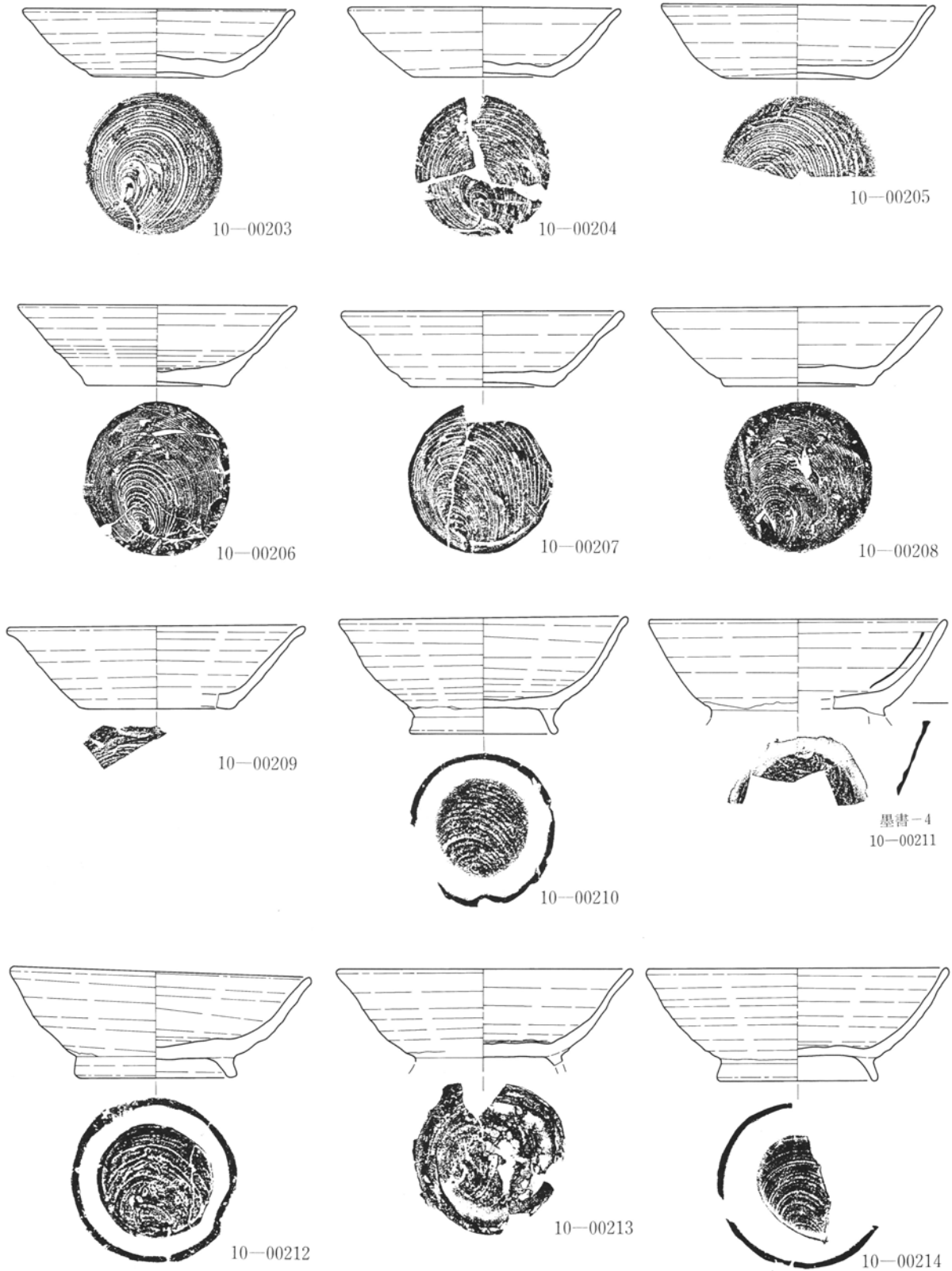


第169図 第11号住居跡出土遺物実測図 (4) (1 : 3)

中里見遺跡群

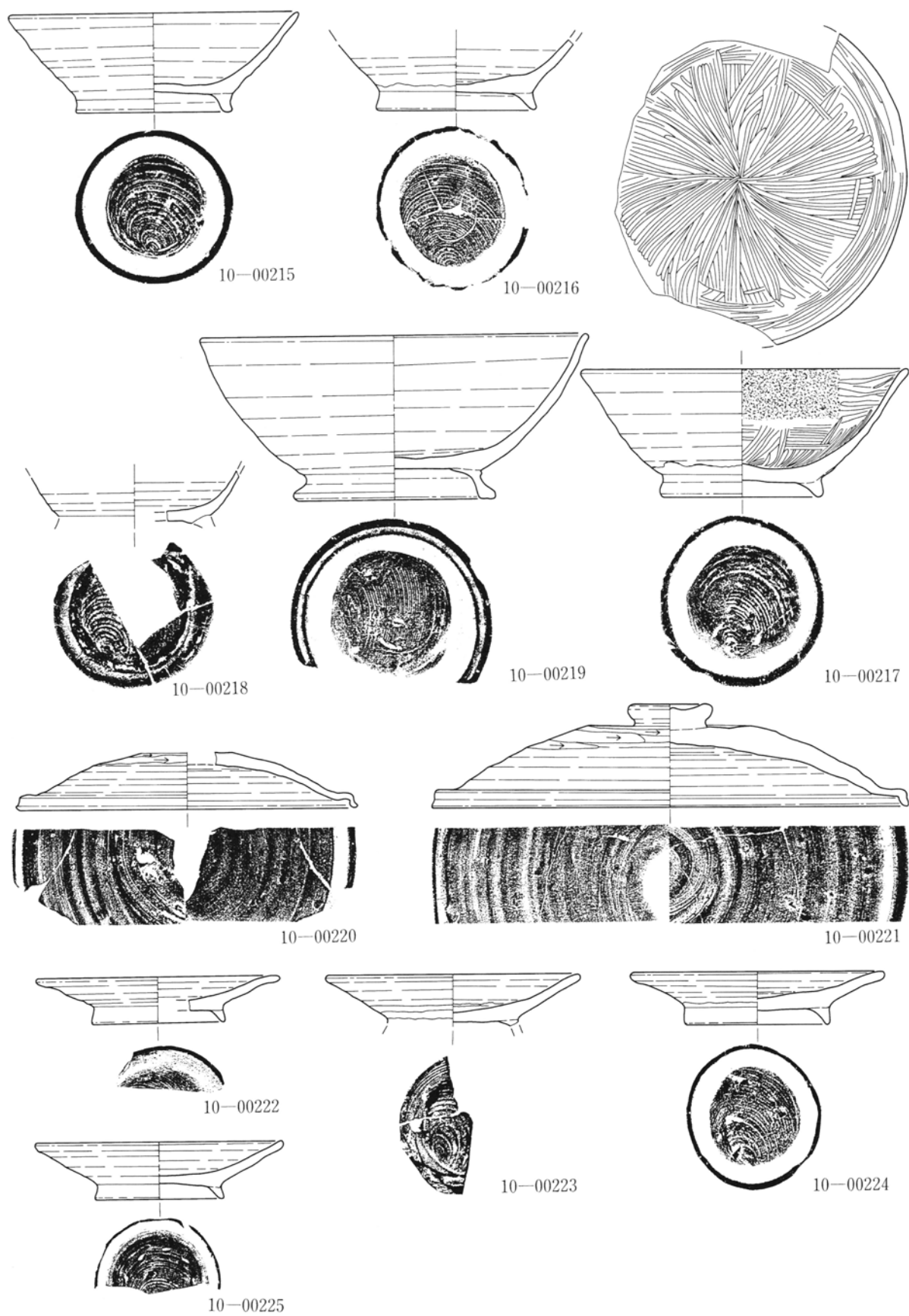


第170図 第11号住居跡出土遺物実測図 (5) (1 : 3)

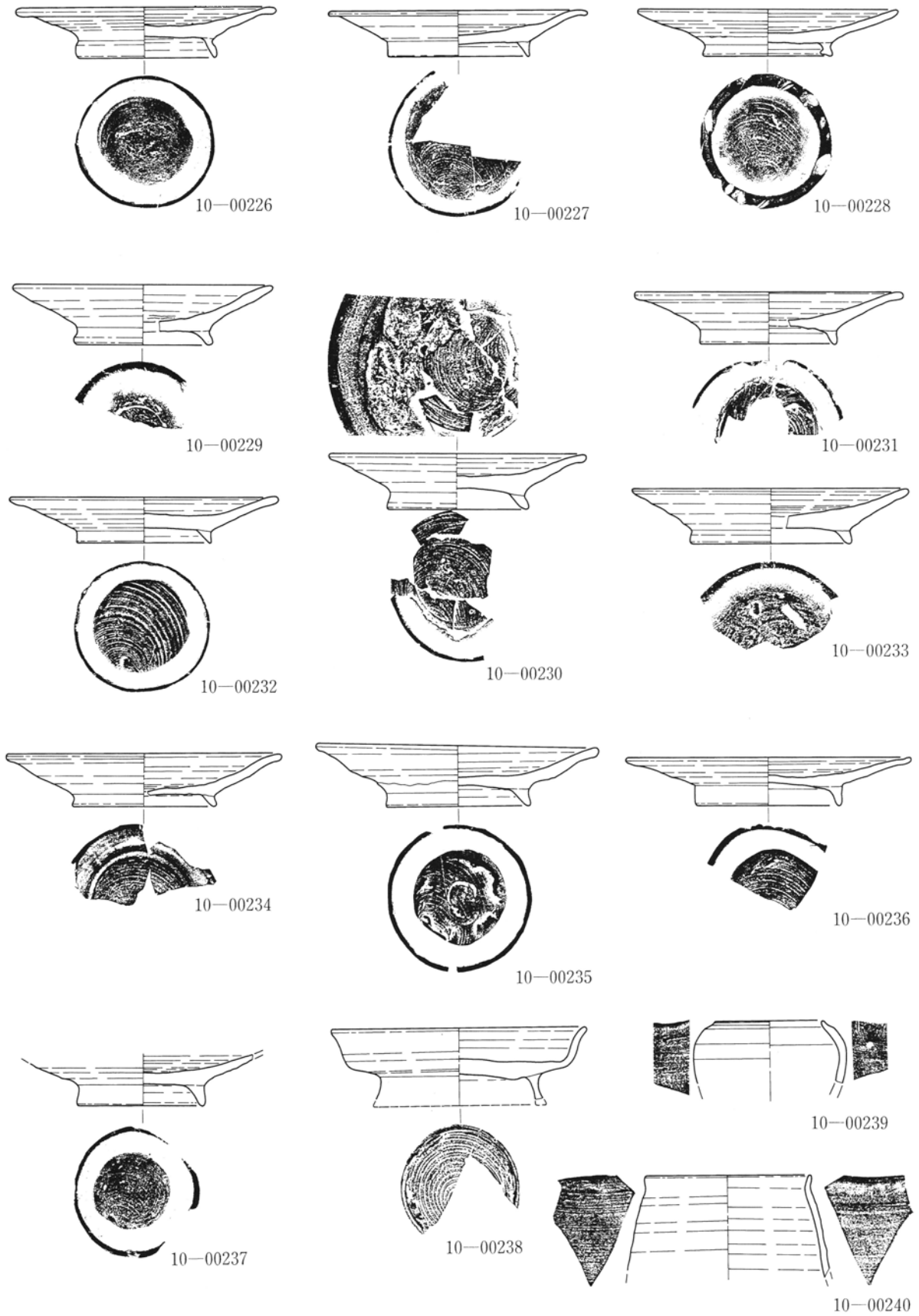


第171図 第11号住居跡出土遺物実測図 (6) (1 : 3)

中里見遺跡群



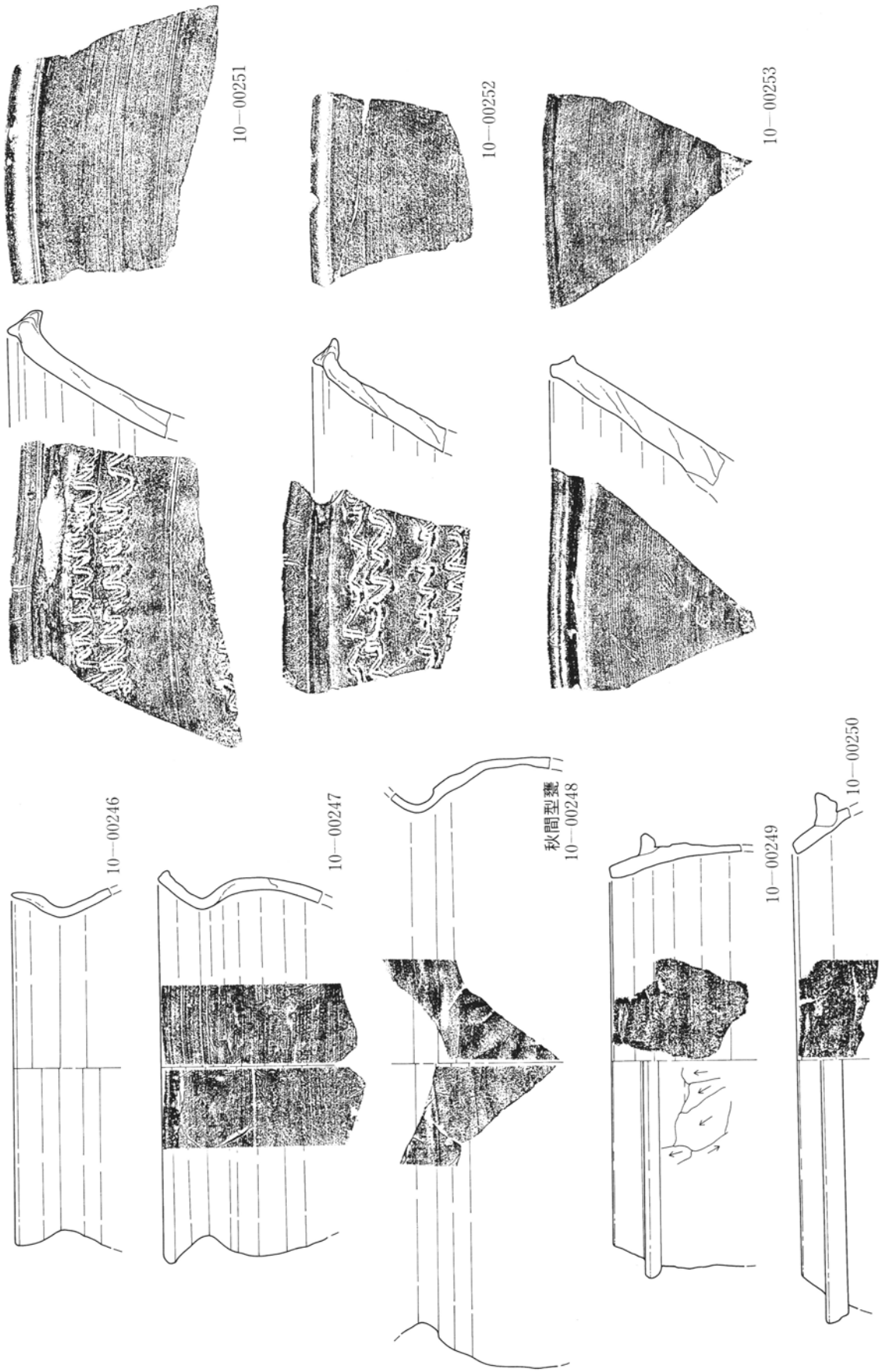
第172図 第11号住居跡出土遺物実測図(7)(1:3)



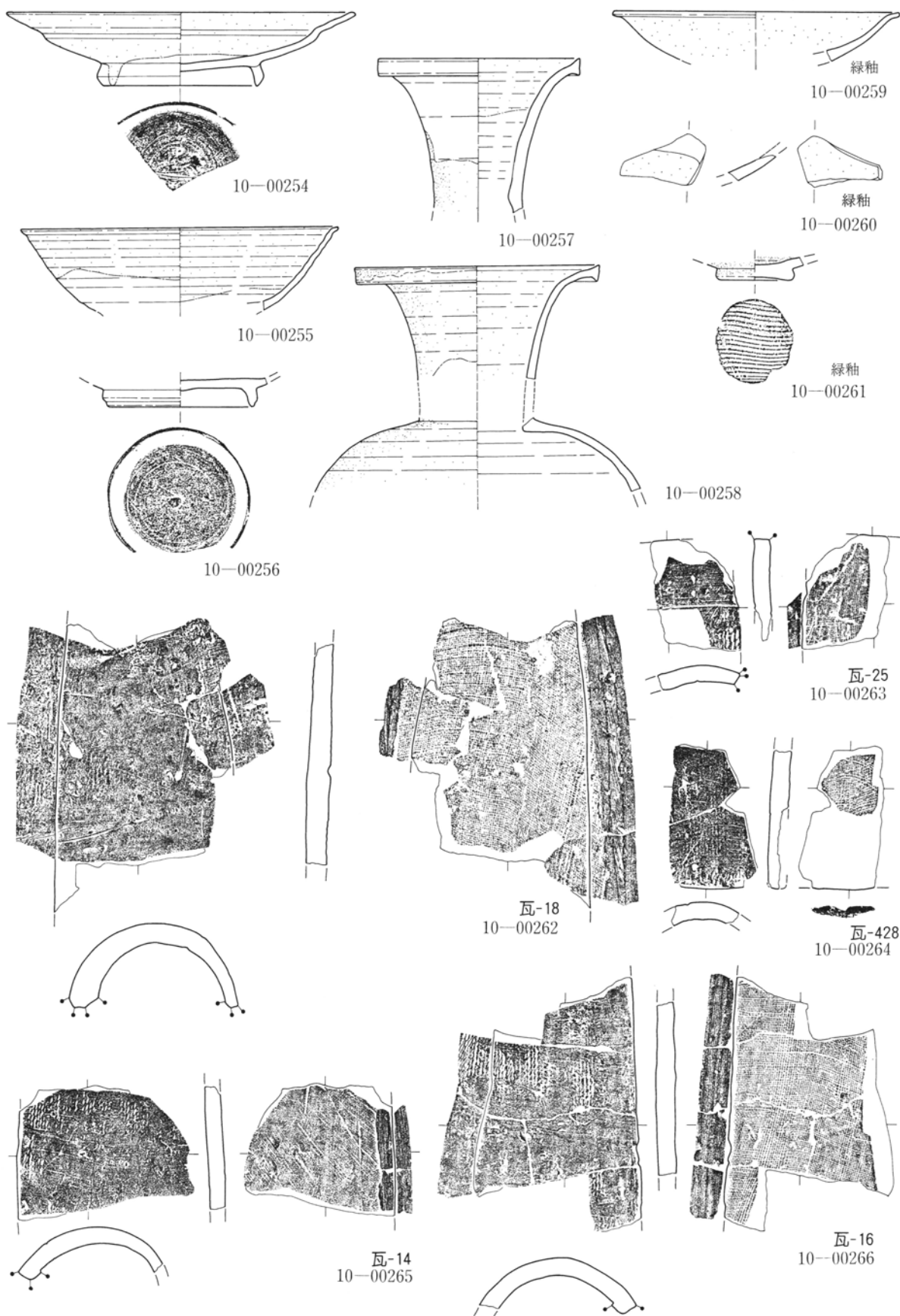
第173図 第11号住居跡出土遺物実測図(8) (1:3)



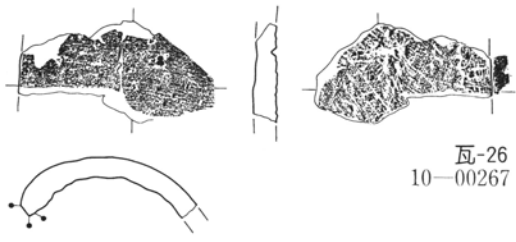
第174図 第11号住居跡出土遺物実測図(9)(1:3)



第175図 第11号住居跡出土遺物実測図 (10) (1 : 3)



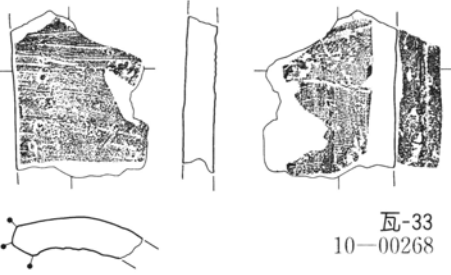
第176図 第11号住居跡出土遺物実測図 (11) (1 : 3) (1 : 5)



瓦-26
10-00267



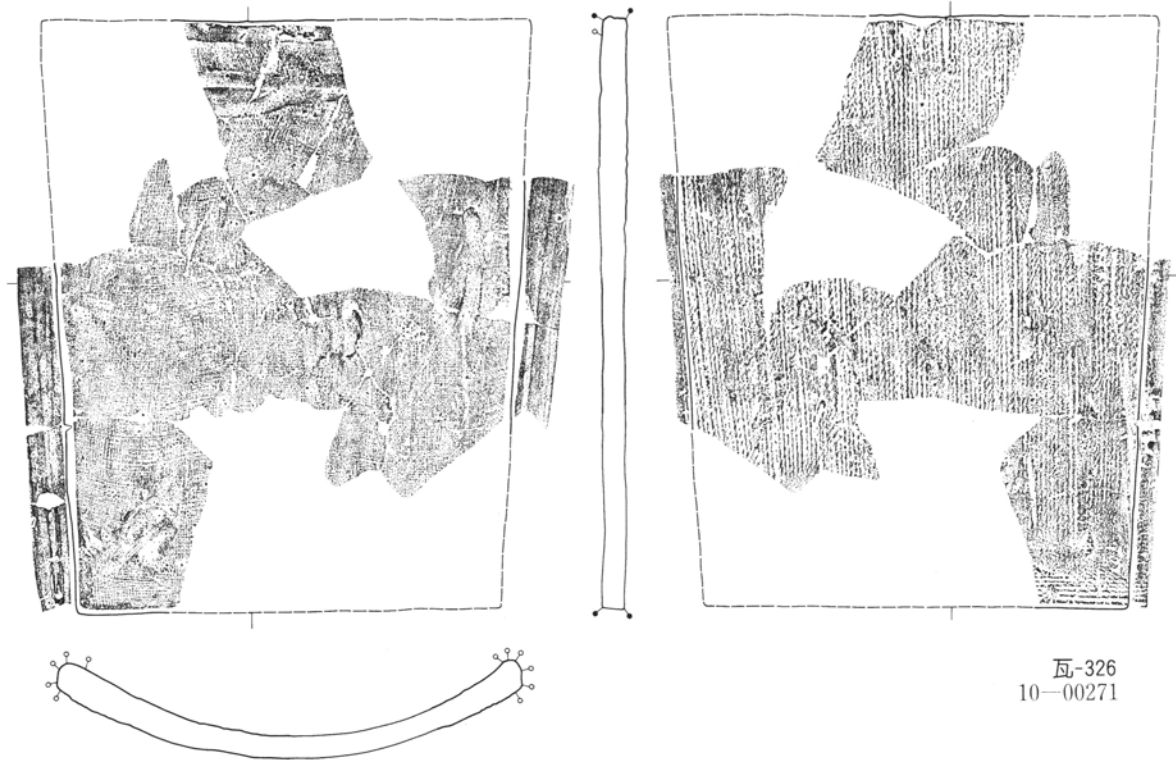
瓦-17
10-00269



瓦-33
10-00268

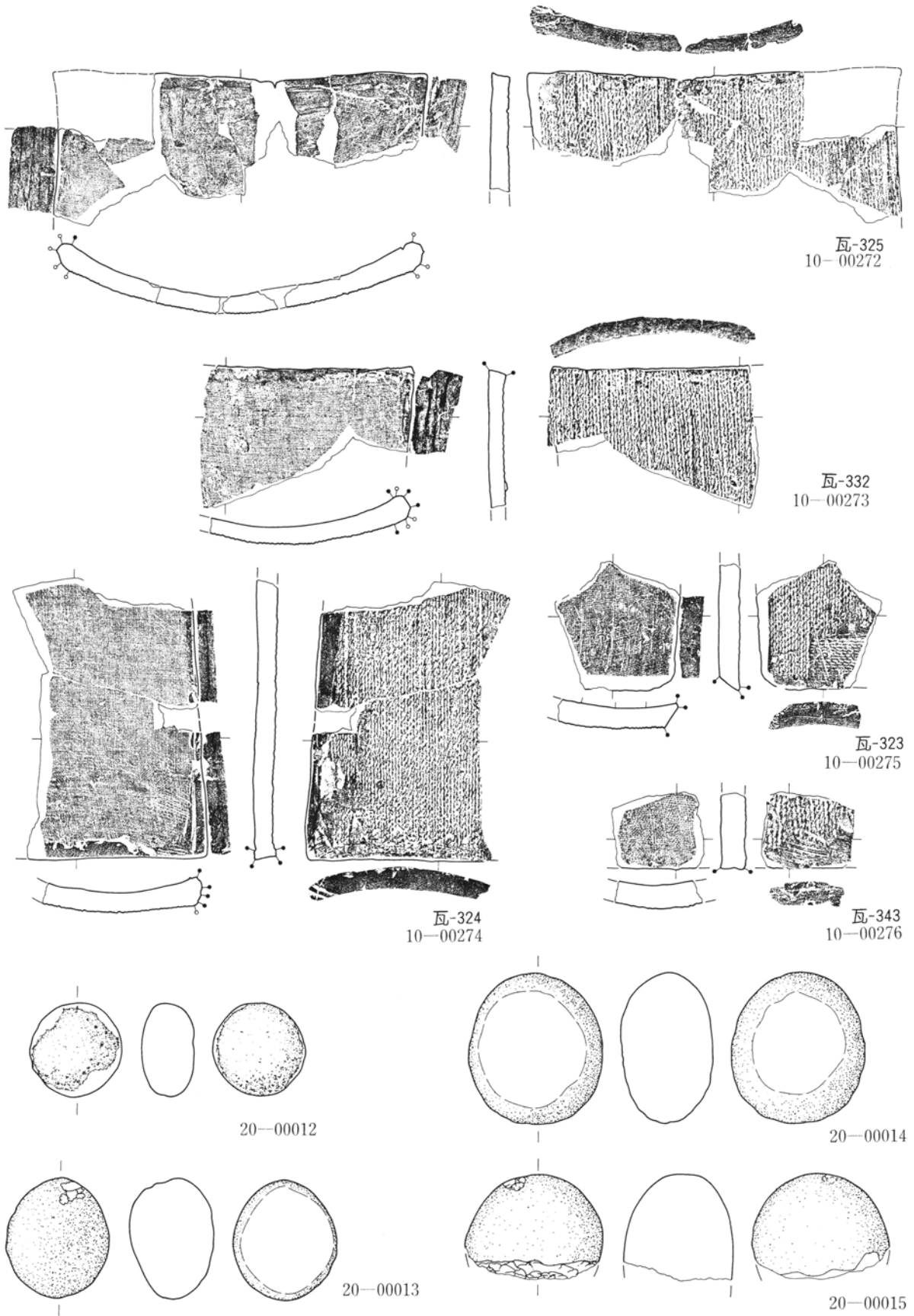


瓦-15
10-00270

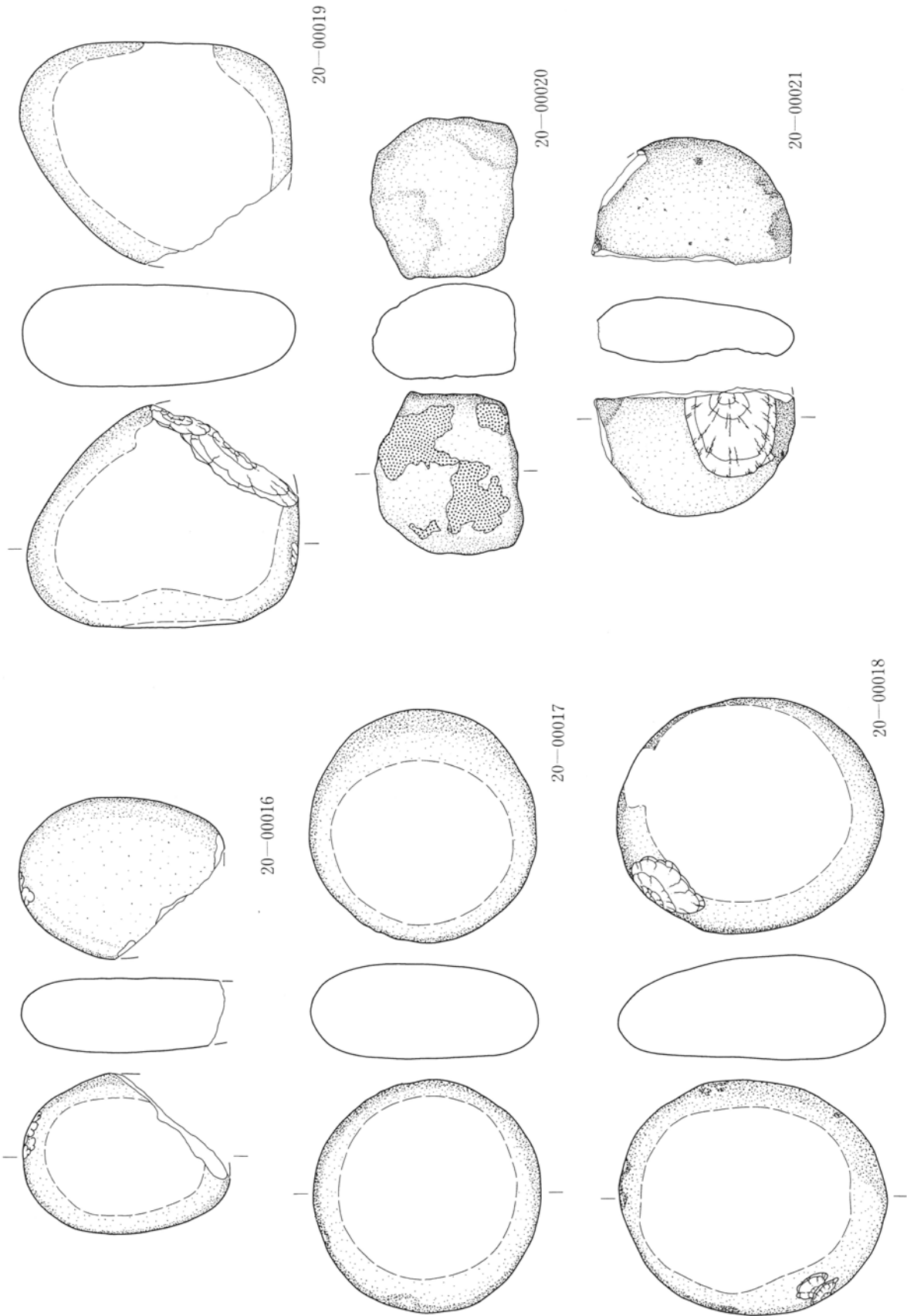


瓦-326
10-00271

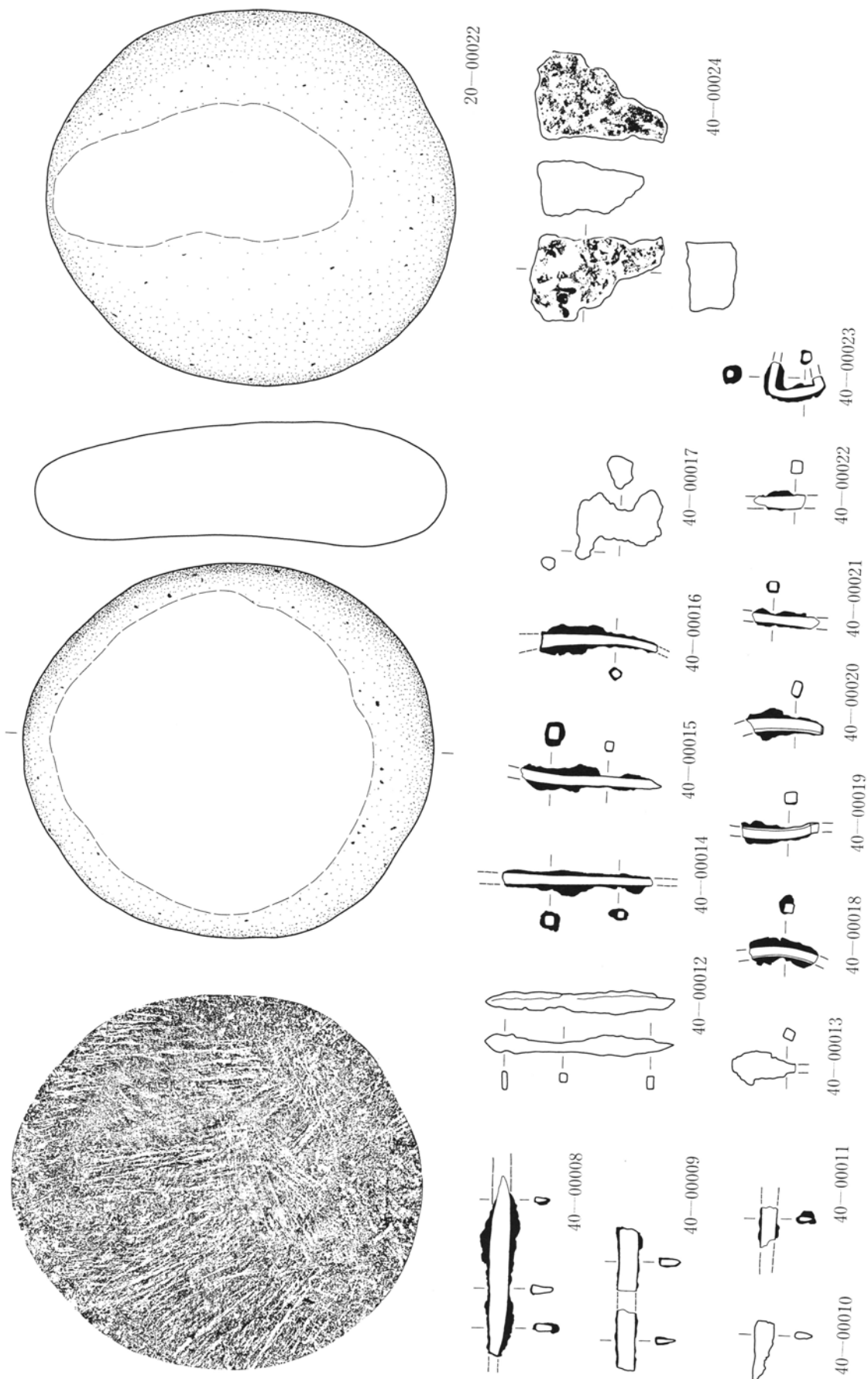
第177図 第11号住居跡出土遺物実測図 (12) (1 : 5)



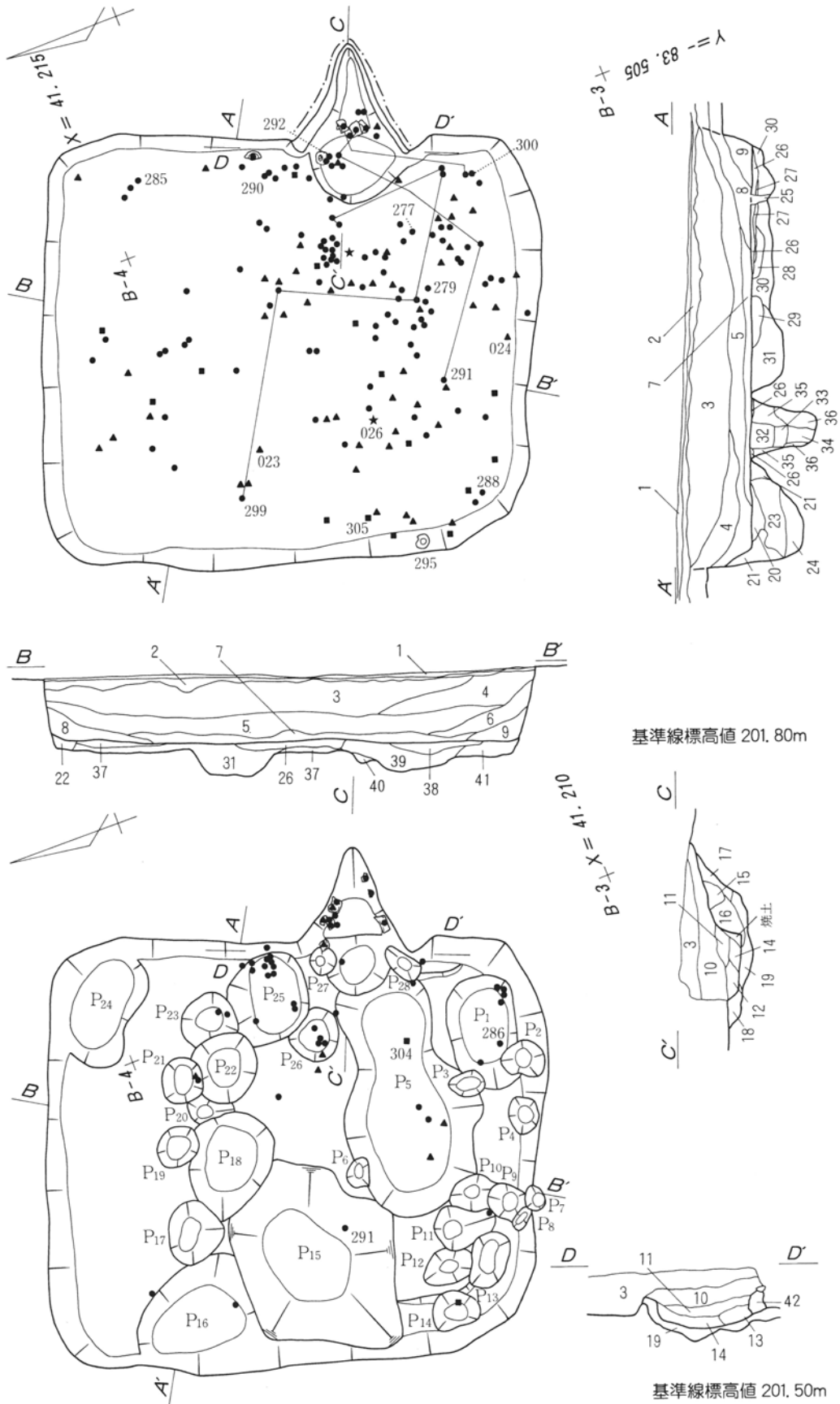
第178図 第11号住居跡出土遺物実測図 (13) (1:3) (1:5)



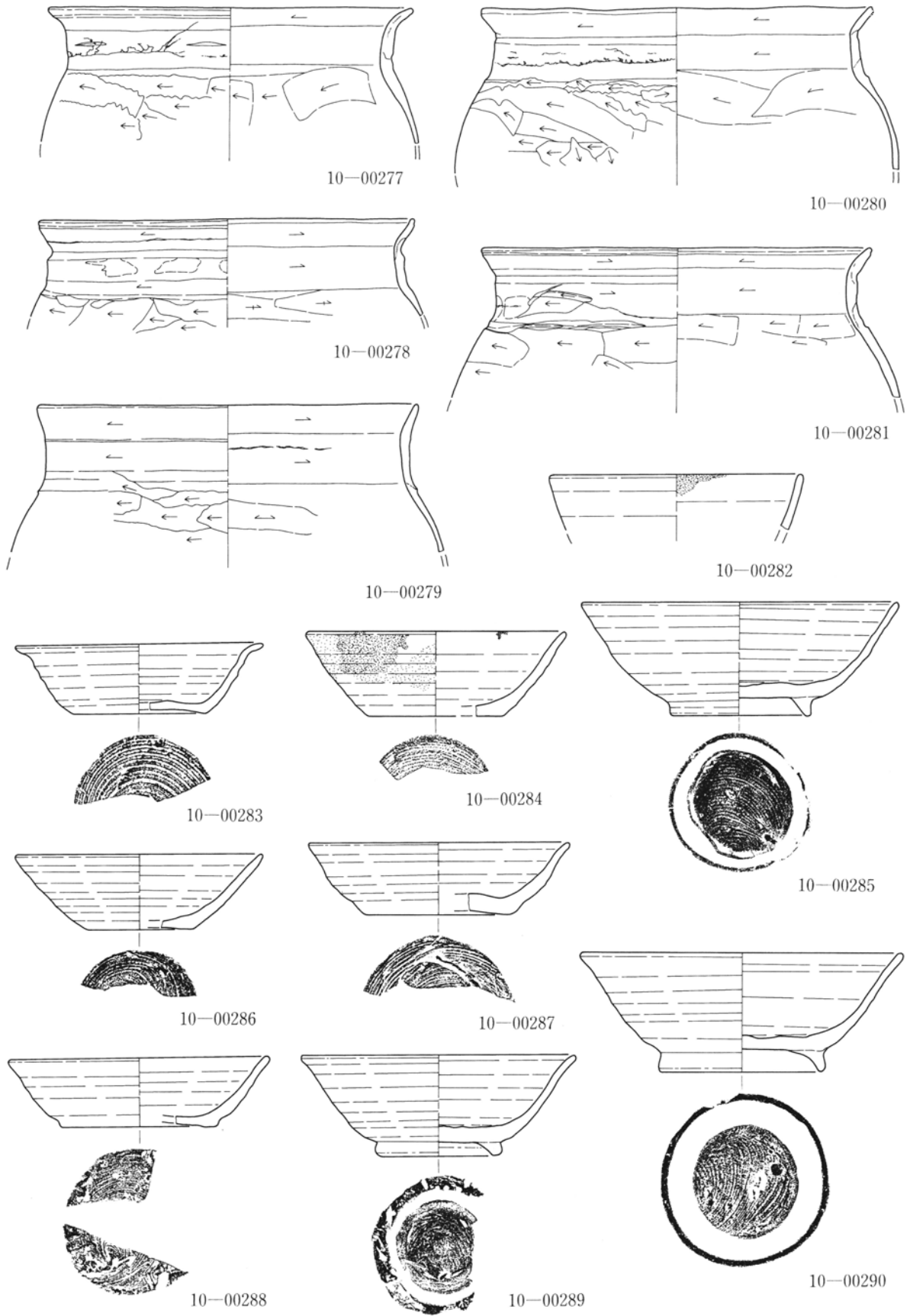
第179図 第11号住居跡出土遺物実測図 (14) (1 : 3)



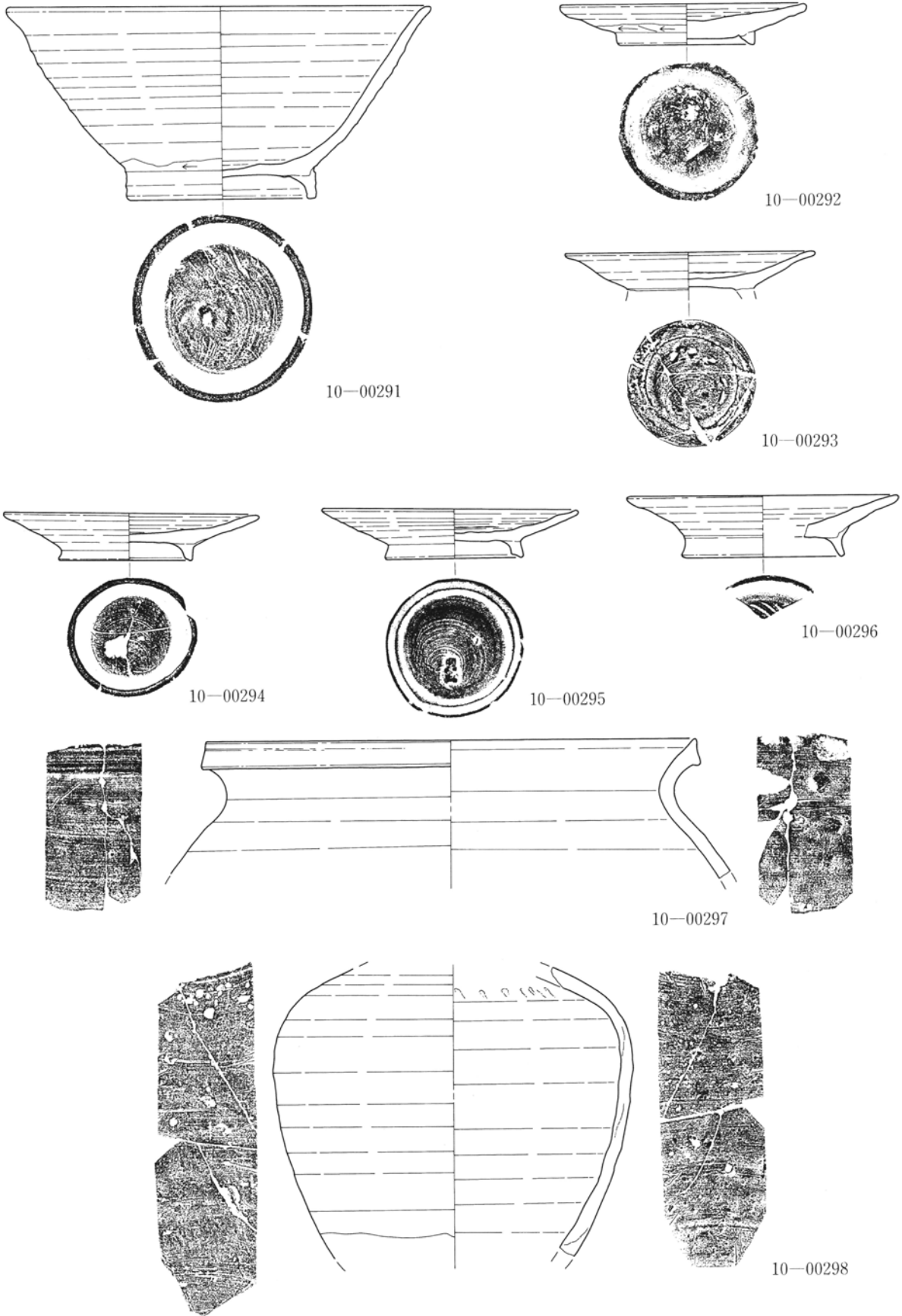
第180図 第11号住居跡出土遺物実測図 (15) (1:3)




第181図 第12号住居跡実測図 (1 : 60)



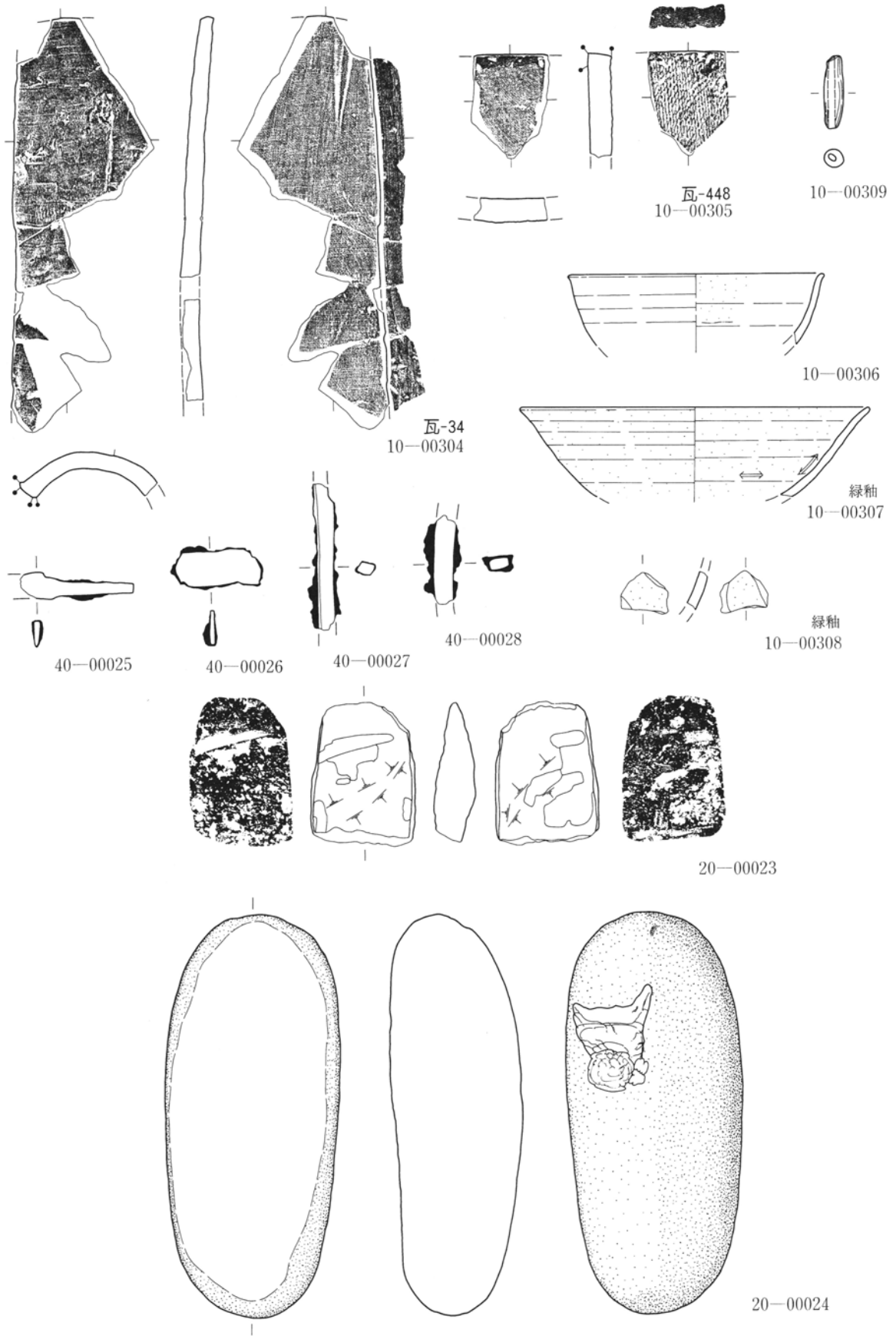
第182図 第12号住居跡出土遺物実測図 (1) (1 : 3)



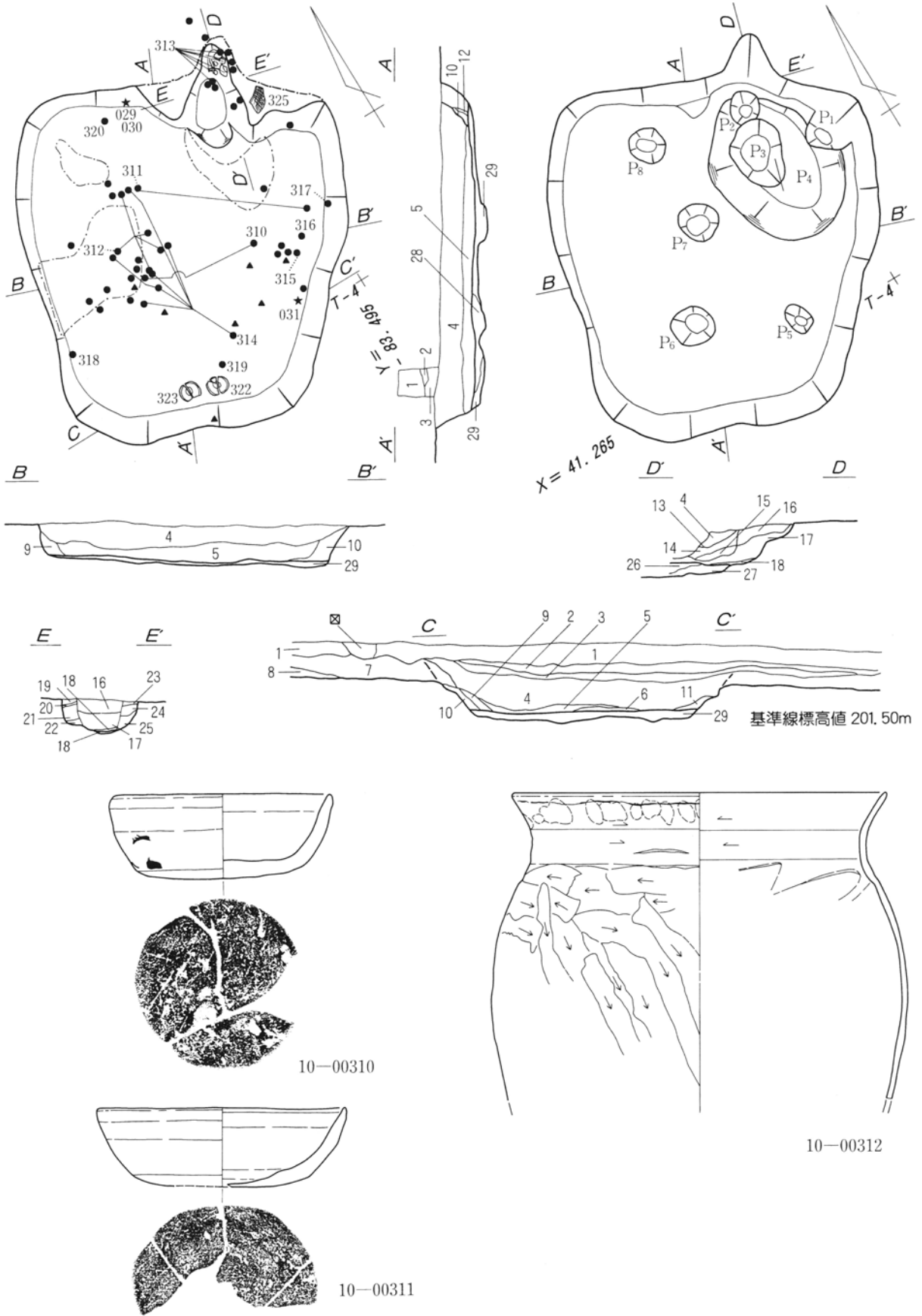
第183図 第12号住居跡出土遺物実測図(2)(1:3)



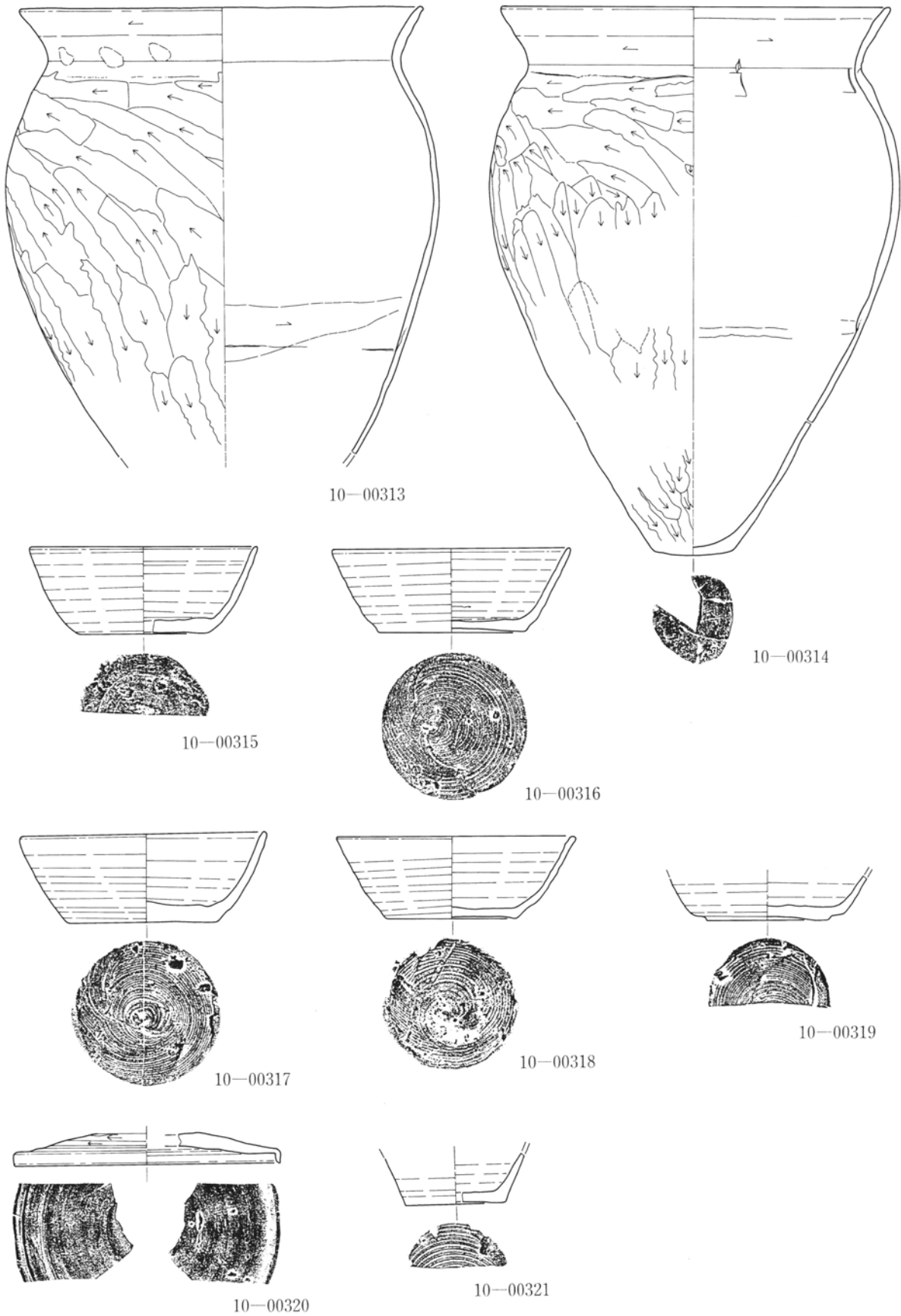
第184図 第12号住居跡出土遺物実測図 (3) (1 : 3)



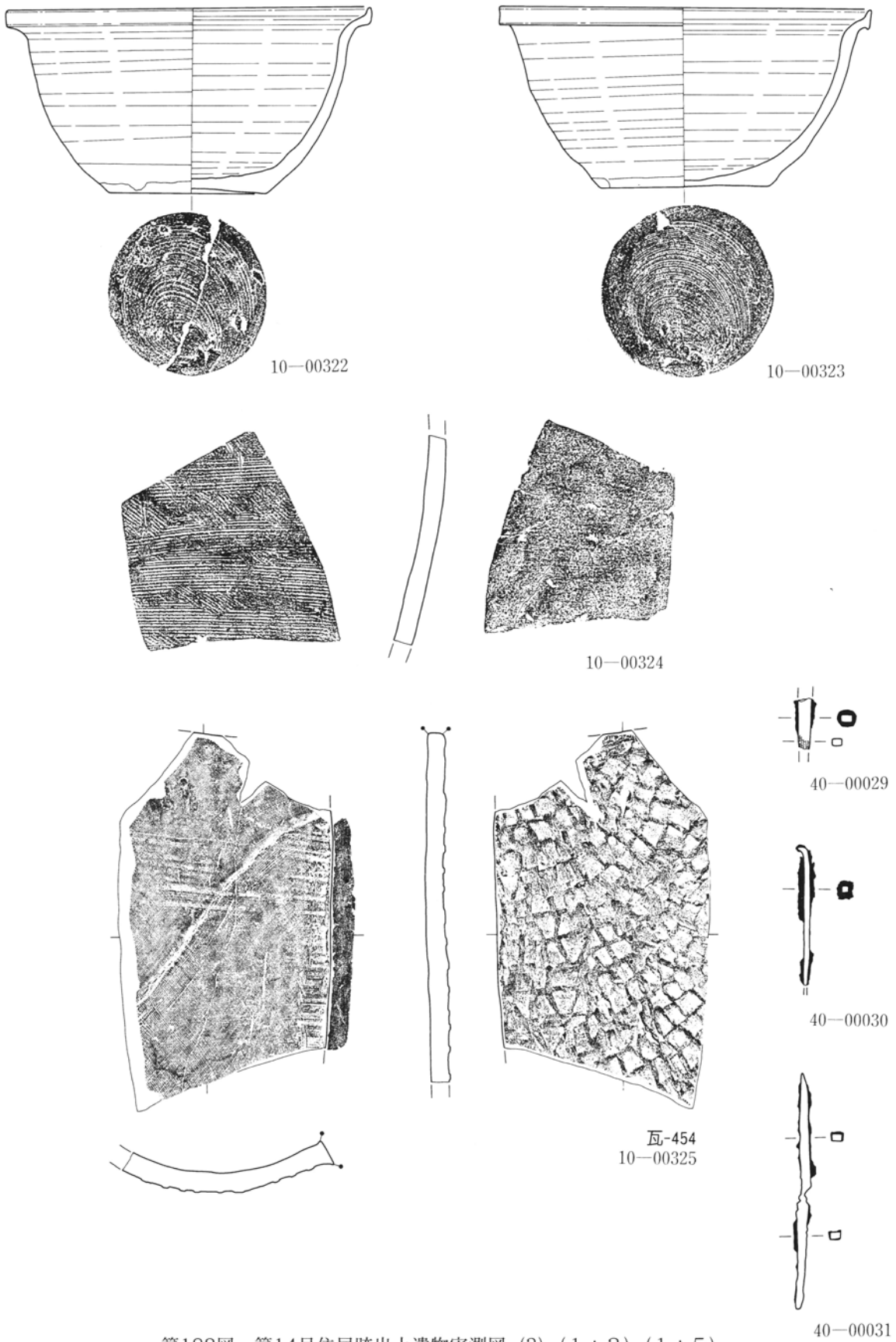
第185図 第12号住居跡出土遺物実測図 (4) (1 : 3)



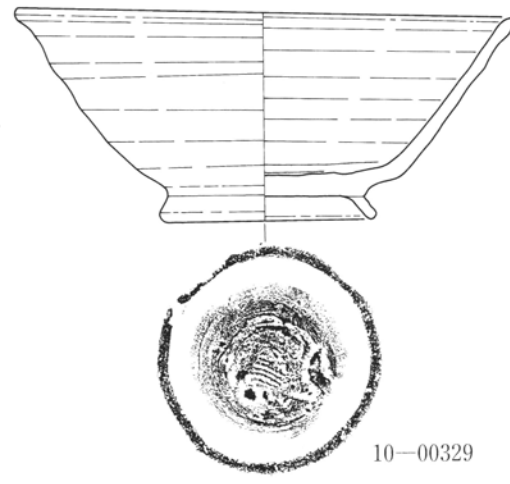
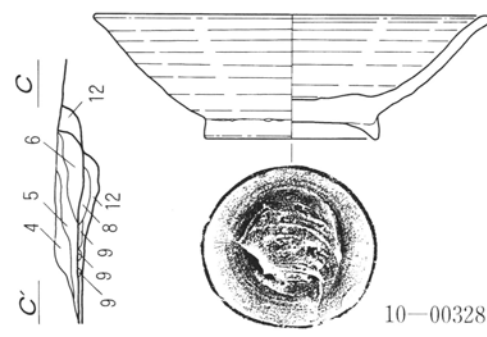
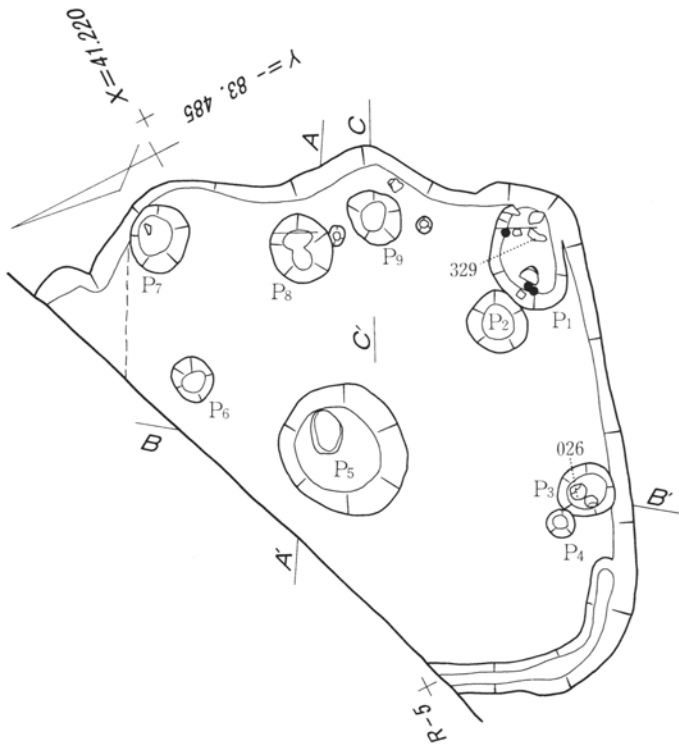
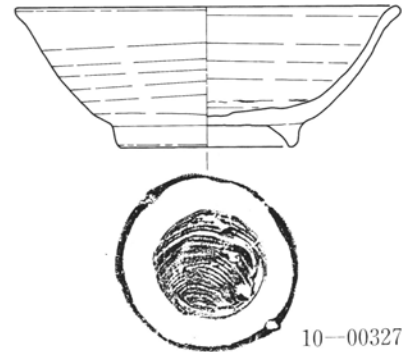
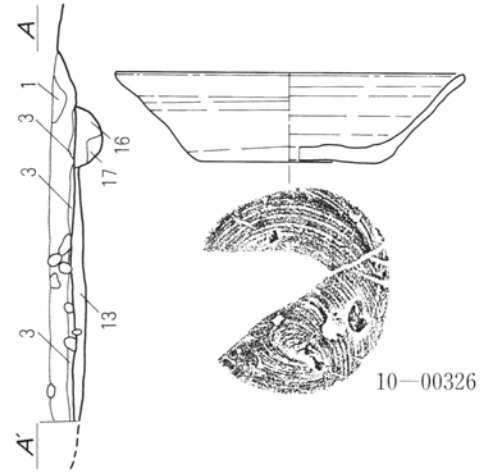
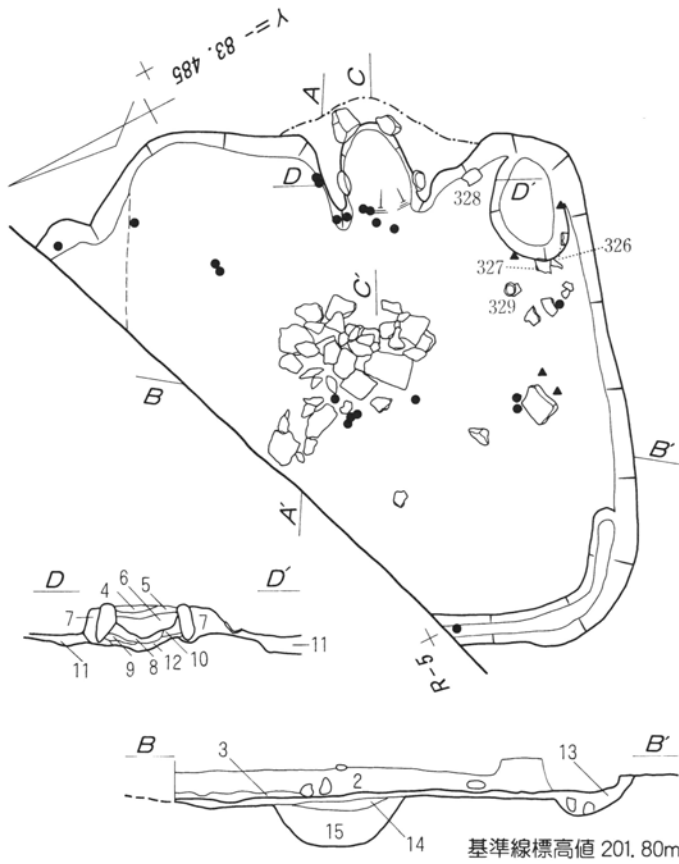
第186図 第14号住居跡 (1 : 60) · 出土遺物実測図 (1) (1 : 3)



第187図 第14号住居跡出土遺物実測図 (2) (1 : 3)

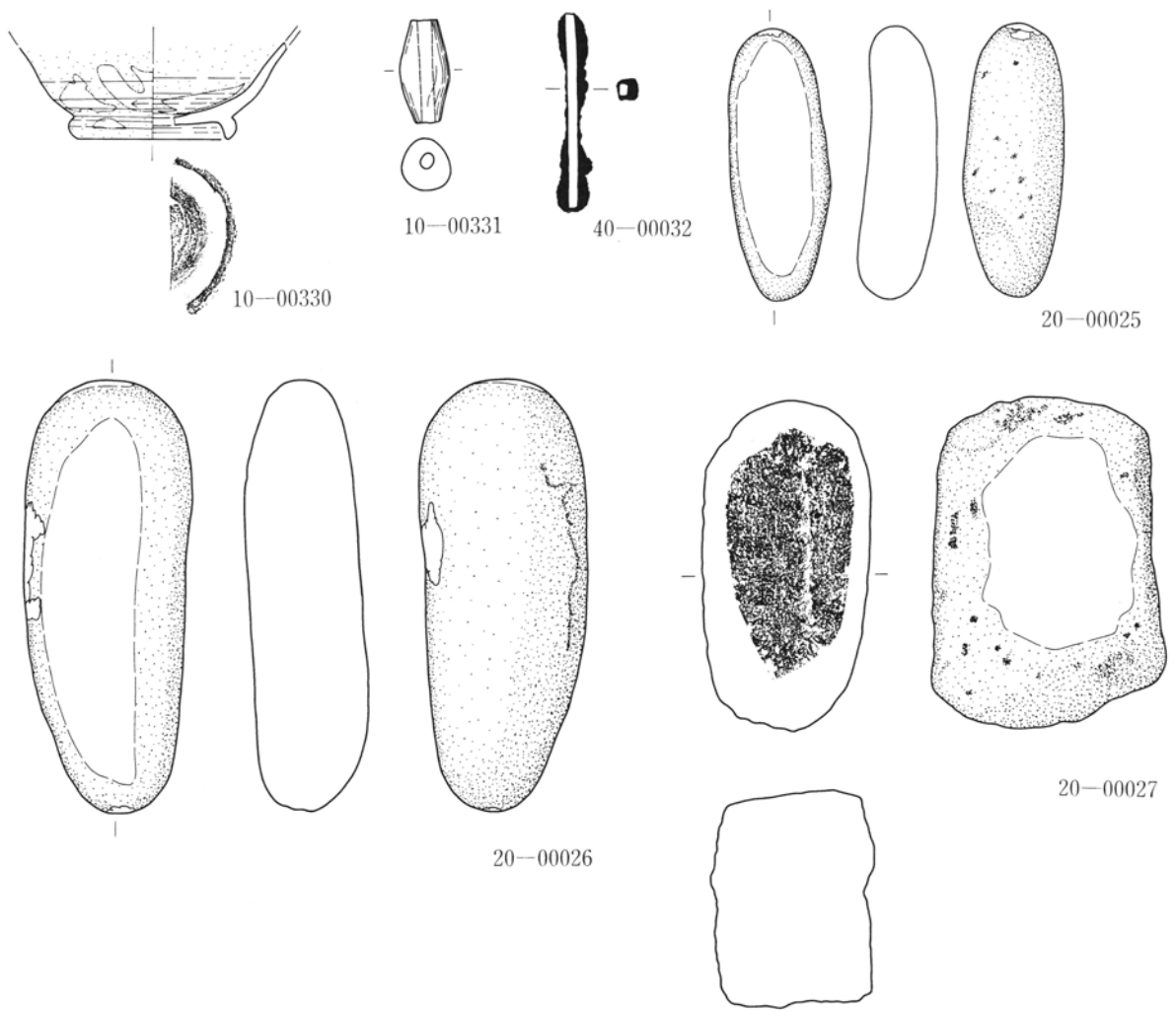


第188図 第14号住居跡出土遺物実測図 (3) (1 : 3) (1 : 5)

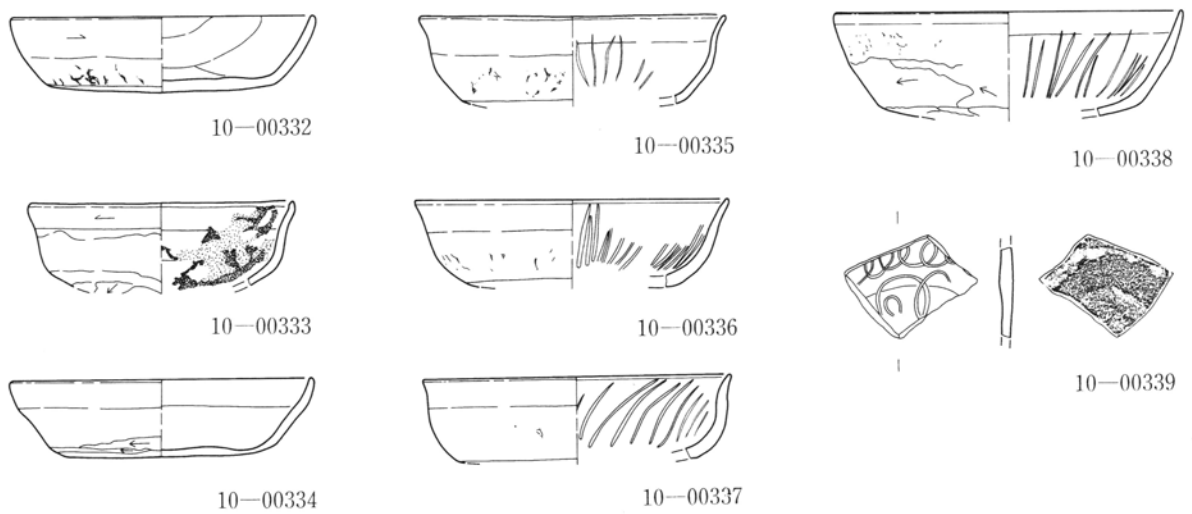


第189図 第15号住居跡 (1:60)・出土遺物実測図(1)(1:3)

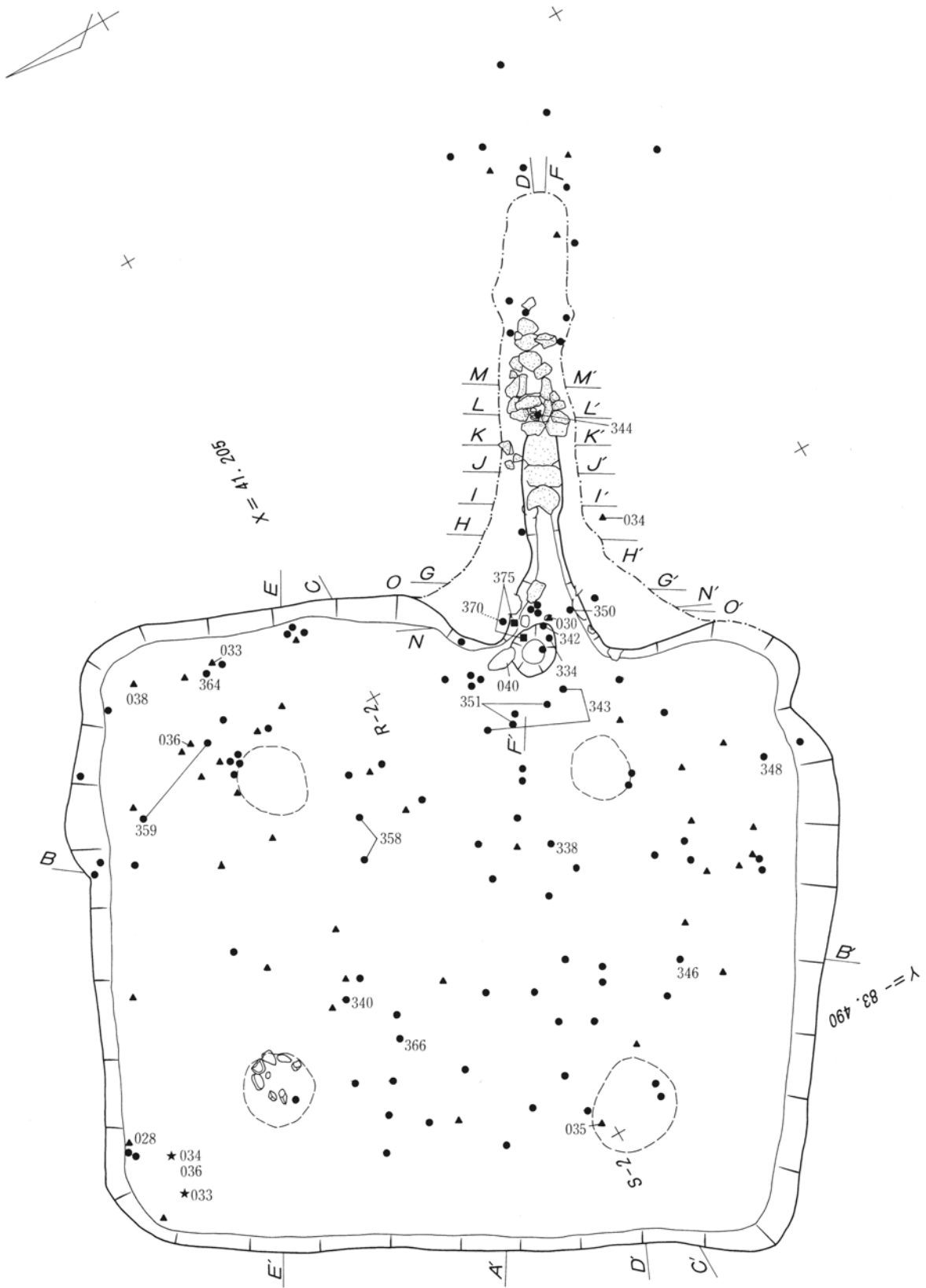
中里見遺跡群



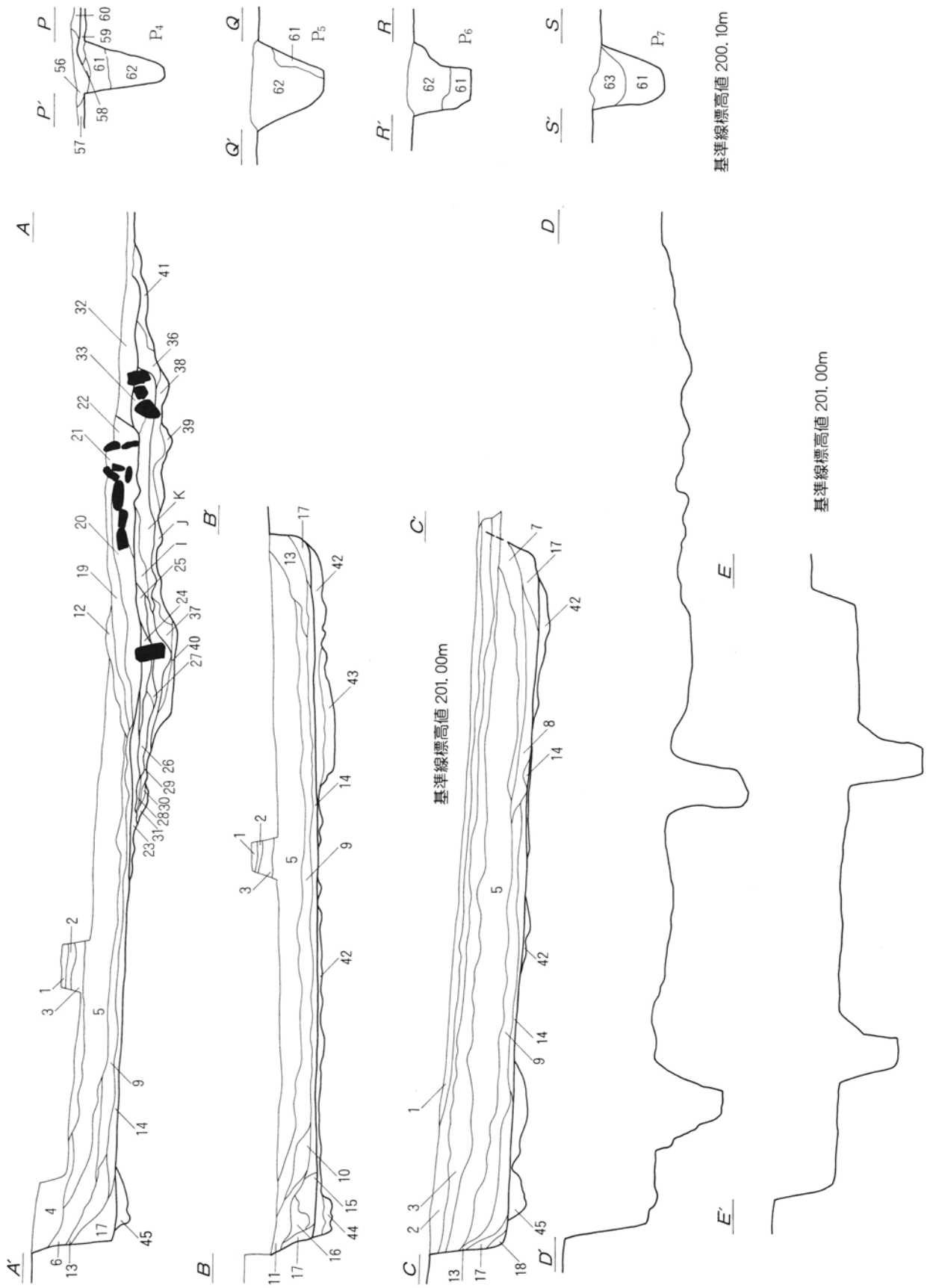
第190図 第15号住居跡出土遺物実測図(2) (1:3)



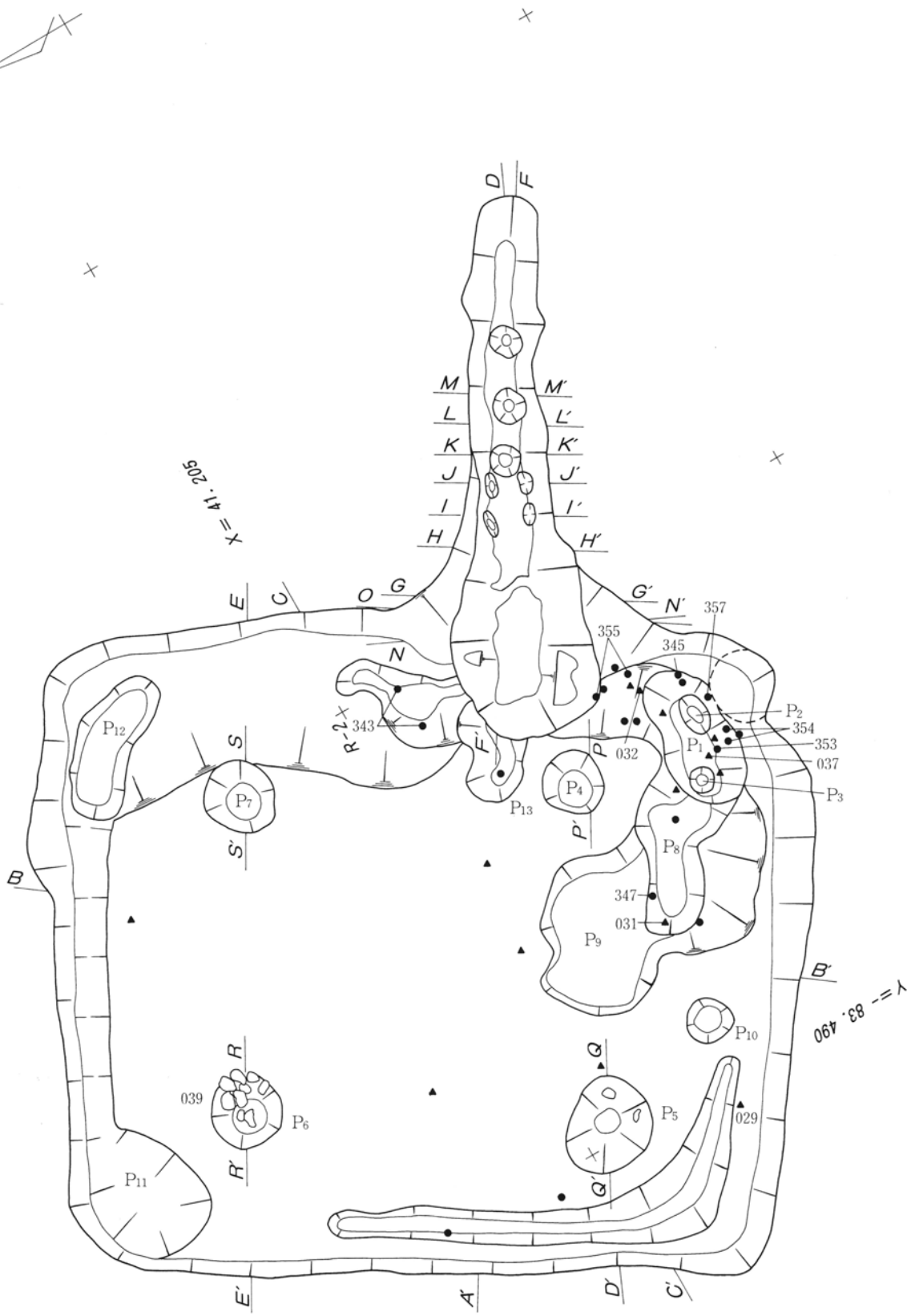
第191図 第16号住居跡出土遺物実測図(1) (1:3)



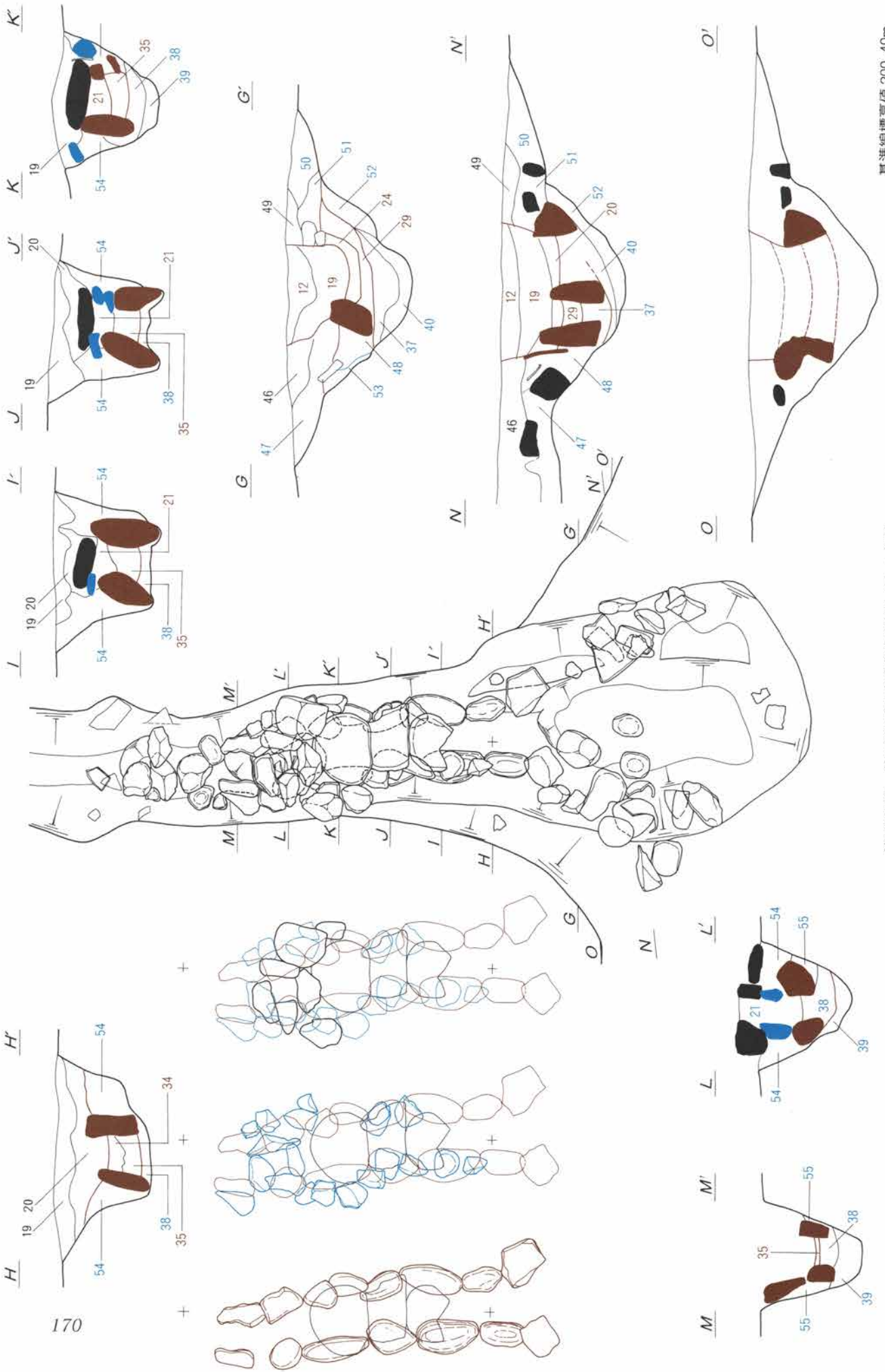
第192図 第16号住居跡実測図 (1 : 60)



第193図 第16号住居跡土層断面・断面実測図 (1:60)

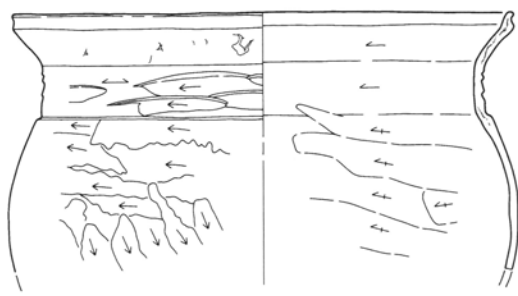


第194図 第16号住居跡掘方実測図 (1 : 60)

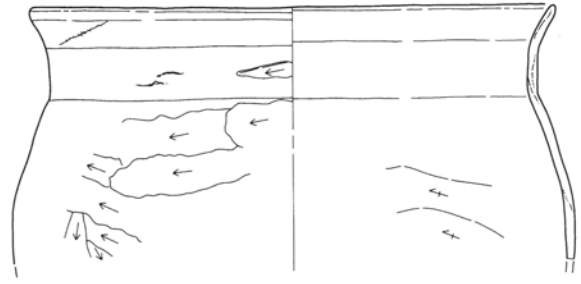


第195图 第16号居住迹竈実测图 (1:30)

基準線標高值 200, 40m



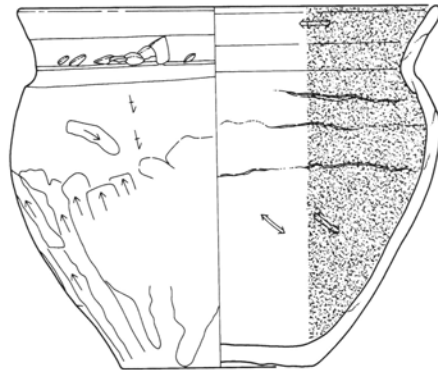
10-00340



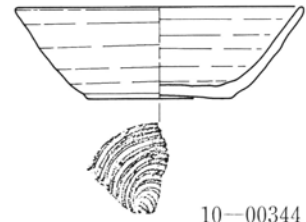
10-00341



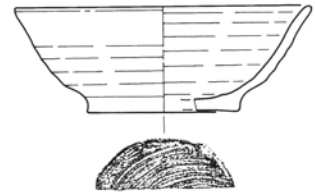
10-00342



10-00343



10-00344



10-00345



10-00346



10-00347



10-00348



10-00349

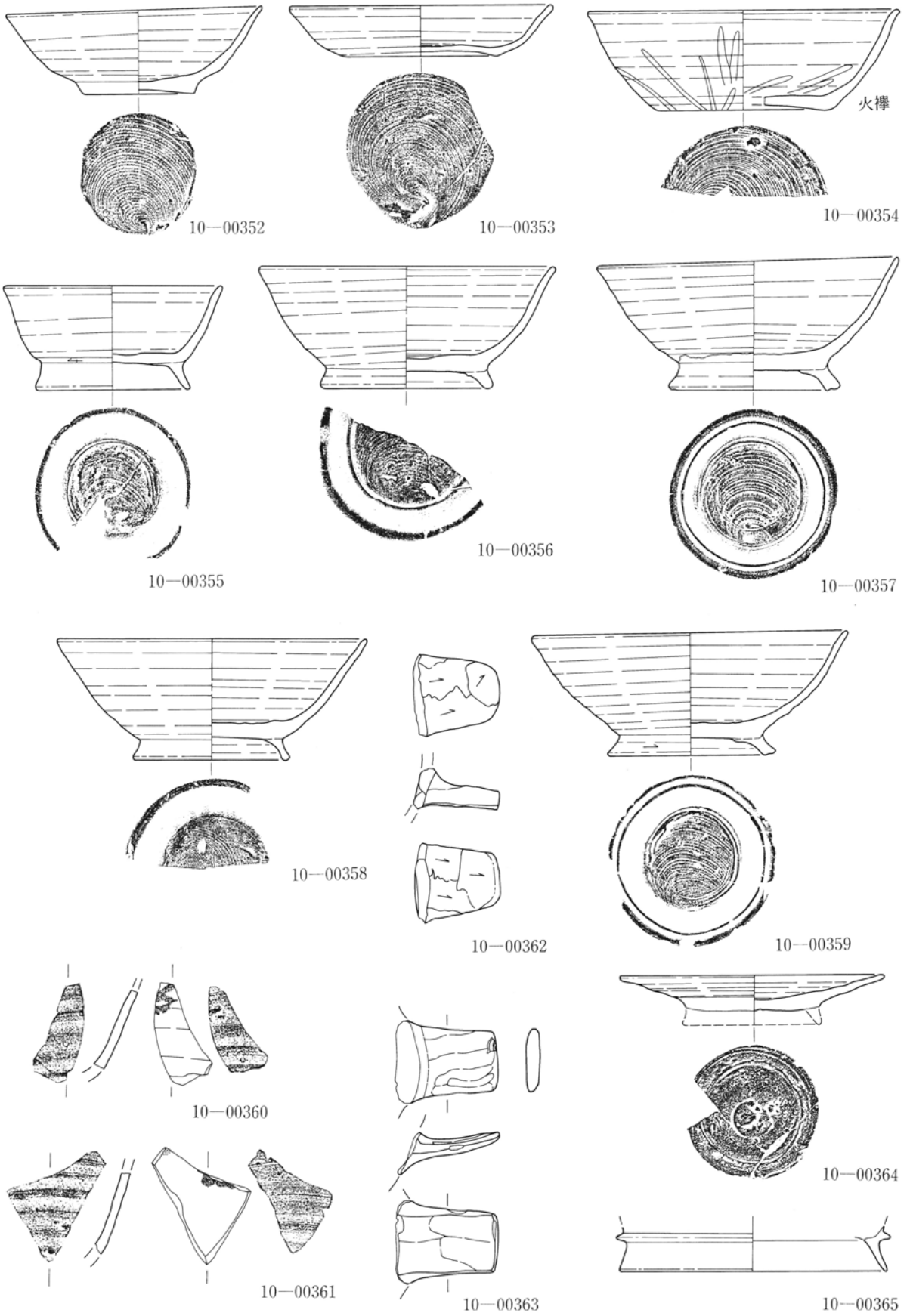


10-00350

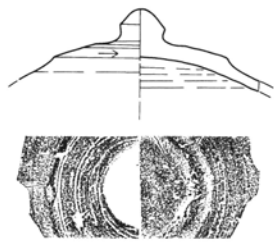


10-00351

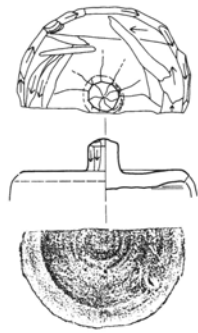
第196図 第16号住居跡出土遺物実測図 (2) (1 : 3)



第197图 第16号住居跡出土遺物実測図(3)(1:3)



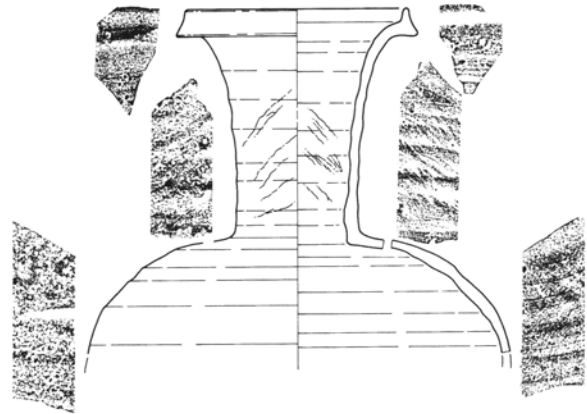
10-00366




10-00367



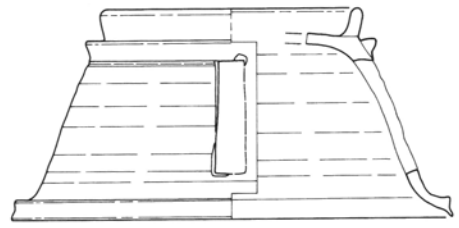
墨書-5
10-00368



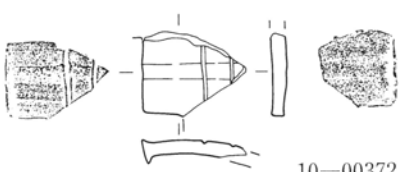
10-00369



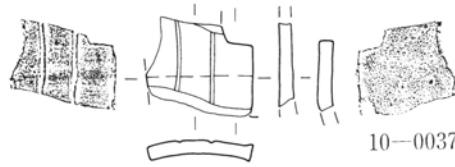
10-00370



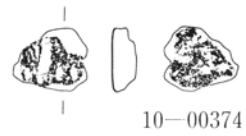
10-00371





10-00372



10-00373



10-00374

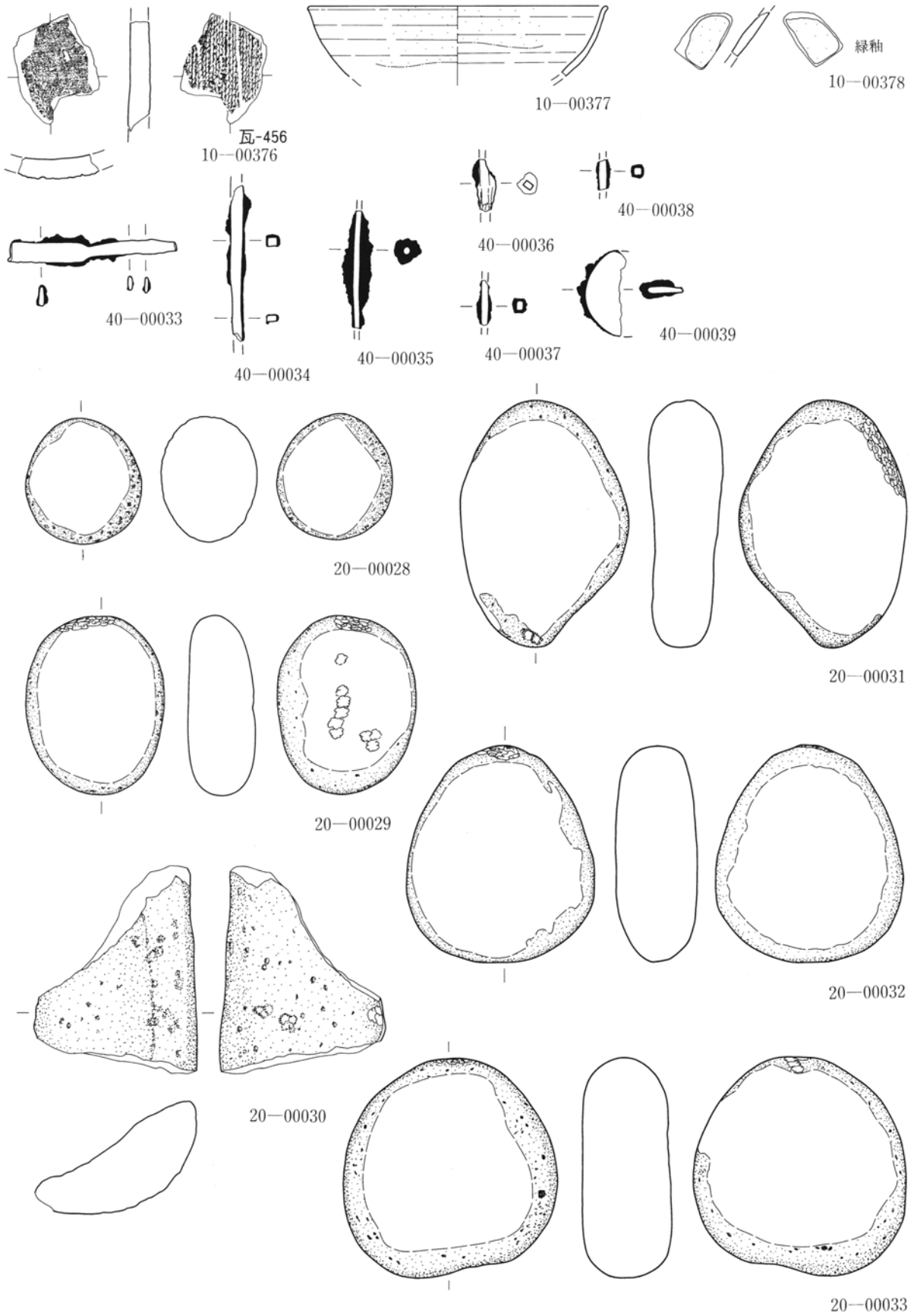


瓦-37
10-00375

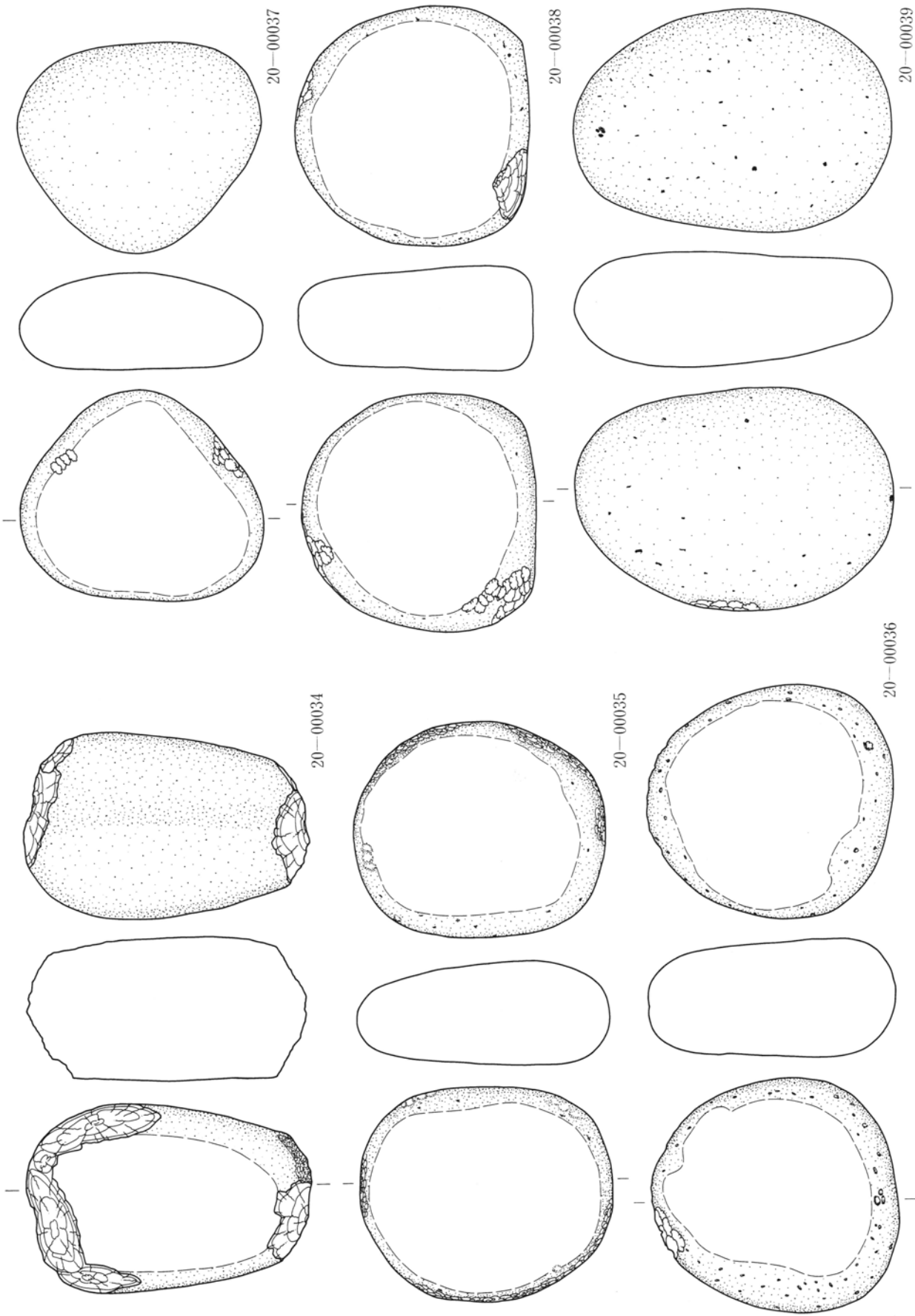


第198図 第16号住居跡出土遺物実測図(4) (1:3) (1:5)

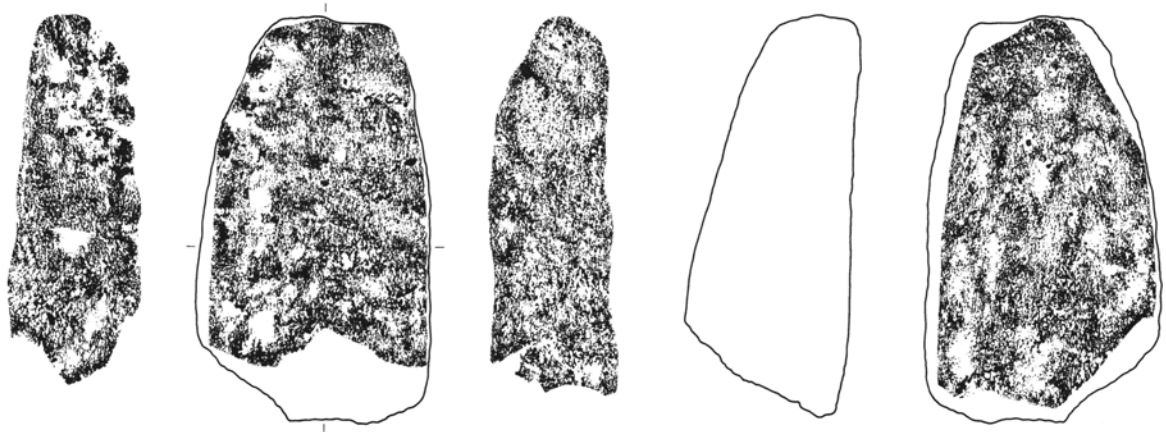
中里見遺跡群




第199図 第16号住居跡出土遺物実測図 (5) (1 : 3) (1 : 5)



第200図 第16号住居跡出土遺物実測図(6)(1:3)

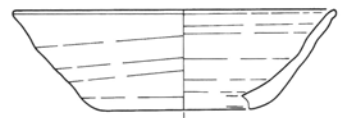
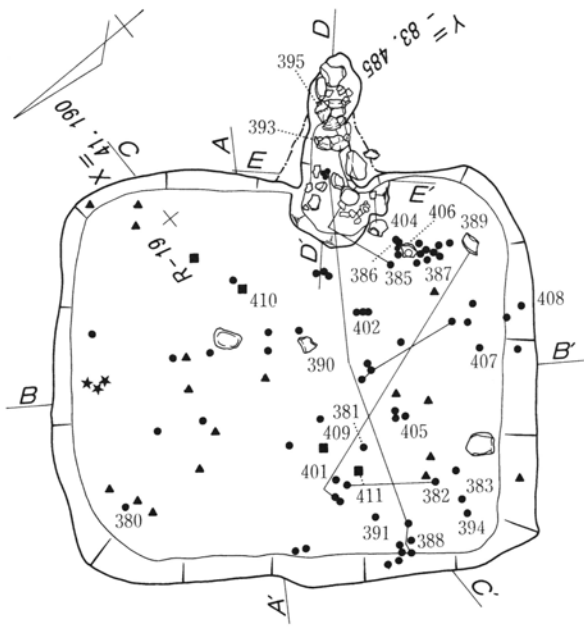


20-00040

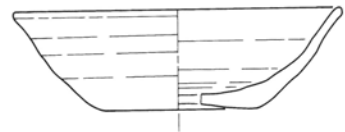


20-00041

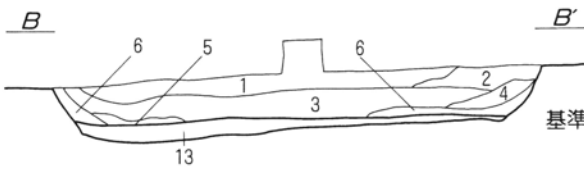
第201図 第16号住居跡出土遺物実測図 (7) (1 : 3) (1 : 5)



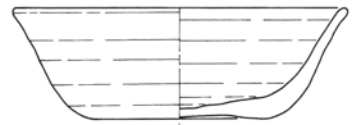
10-00379



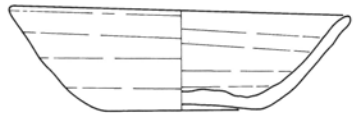
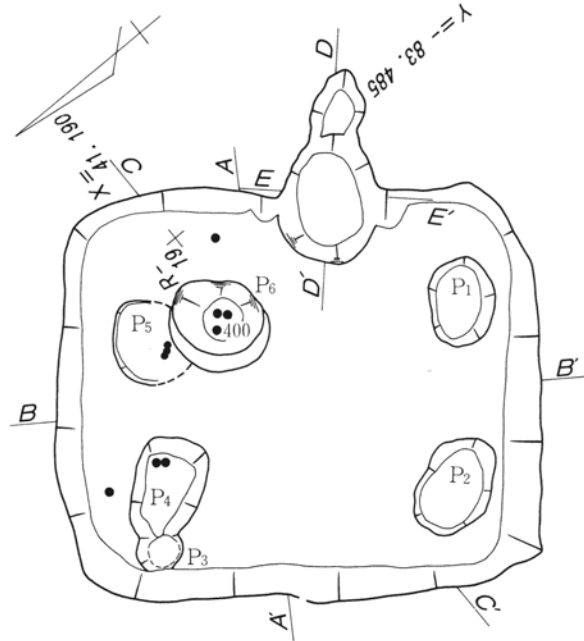
10-00380



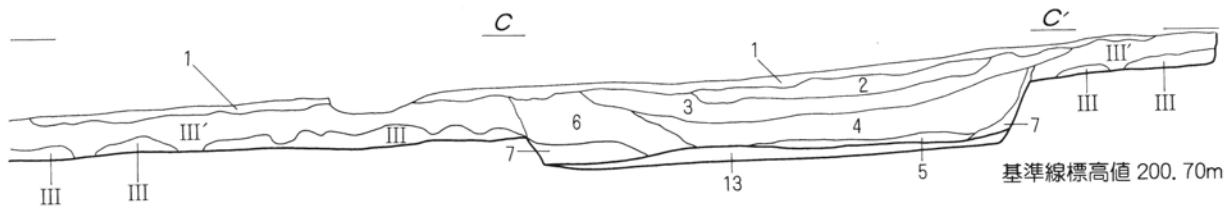
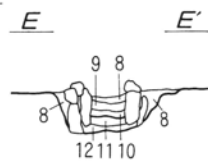
基準線標高値 200.50m



10-00381

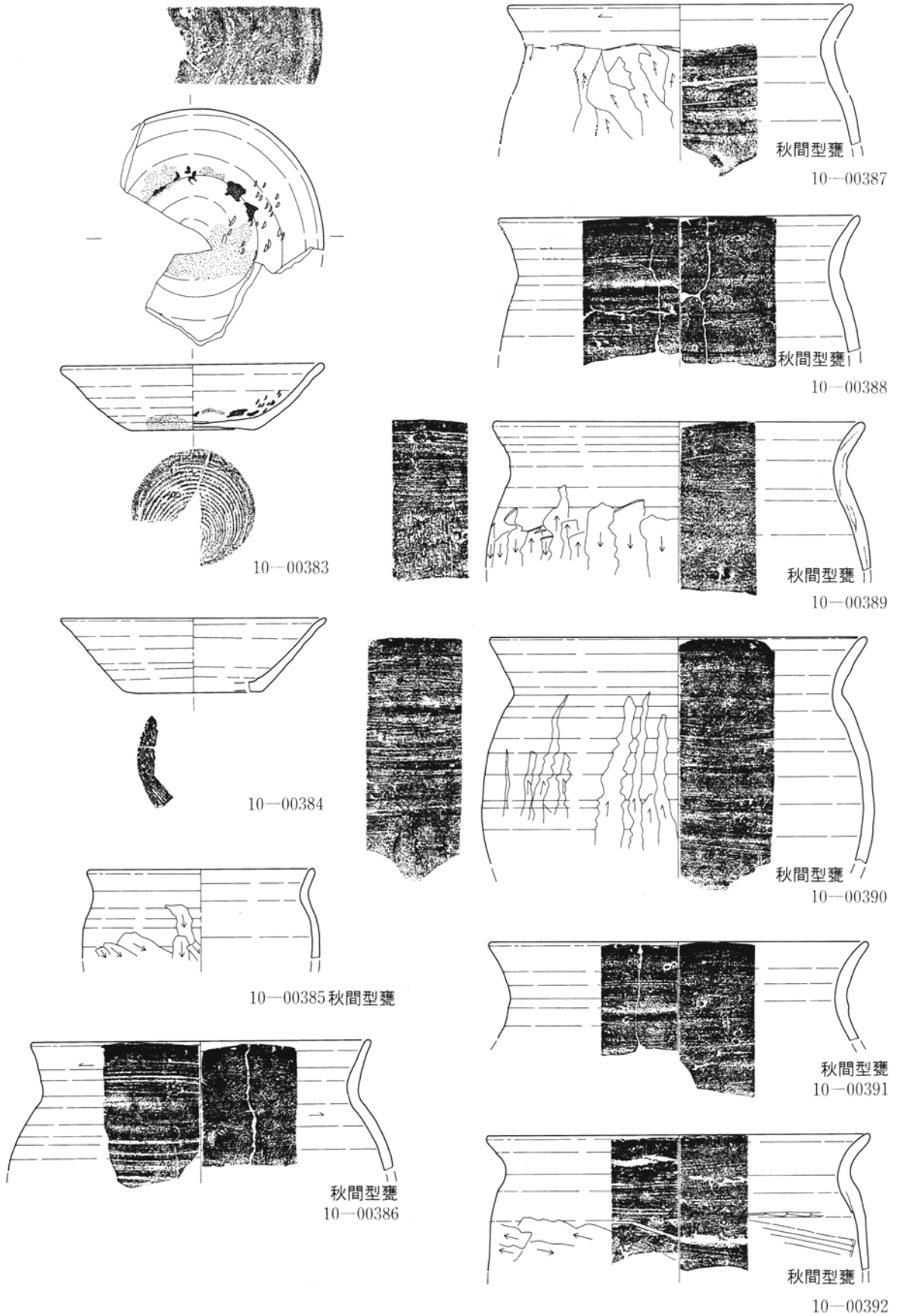


10-00382

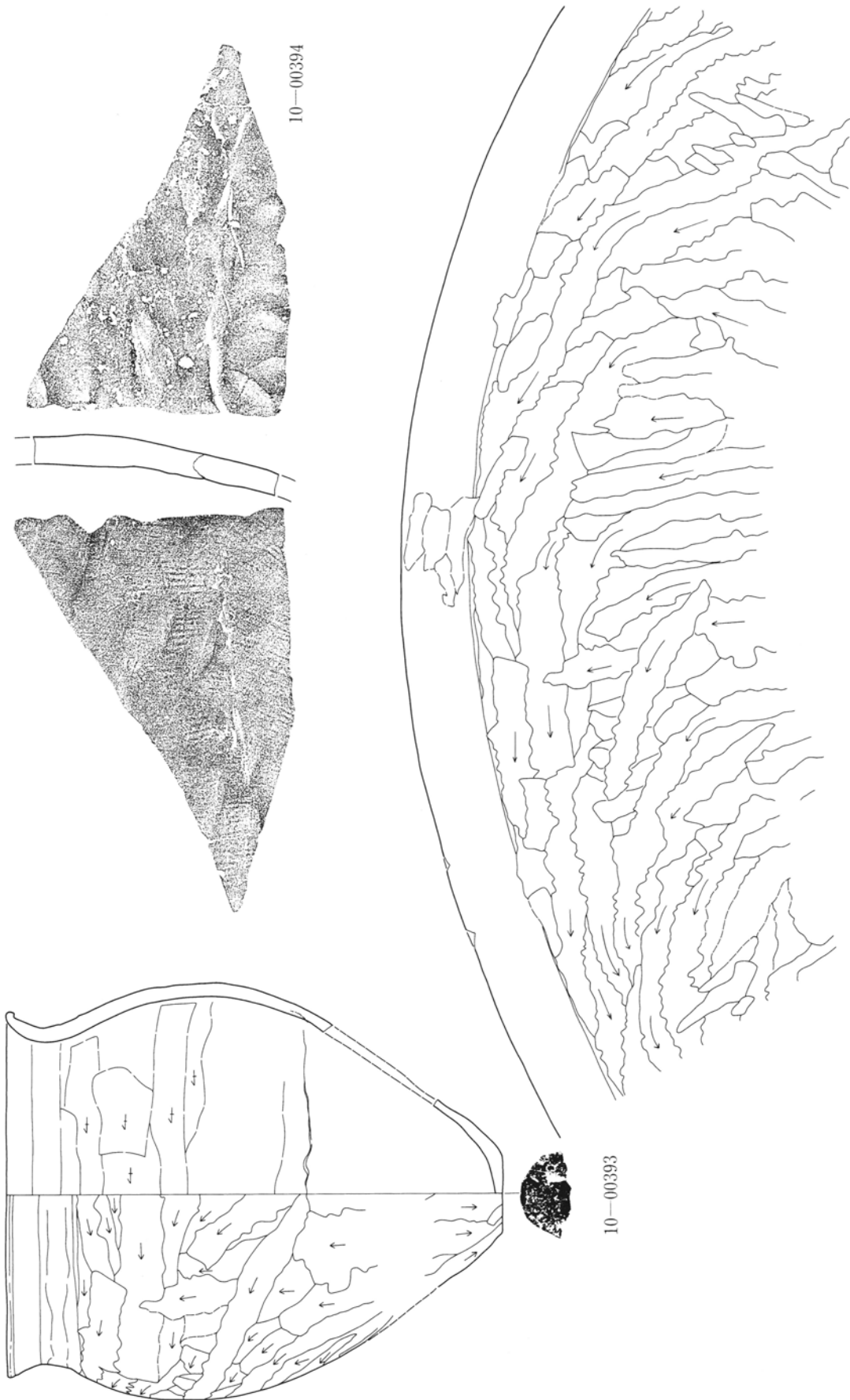


基準線標高値 200.70m

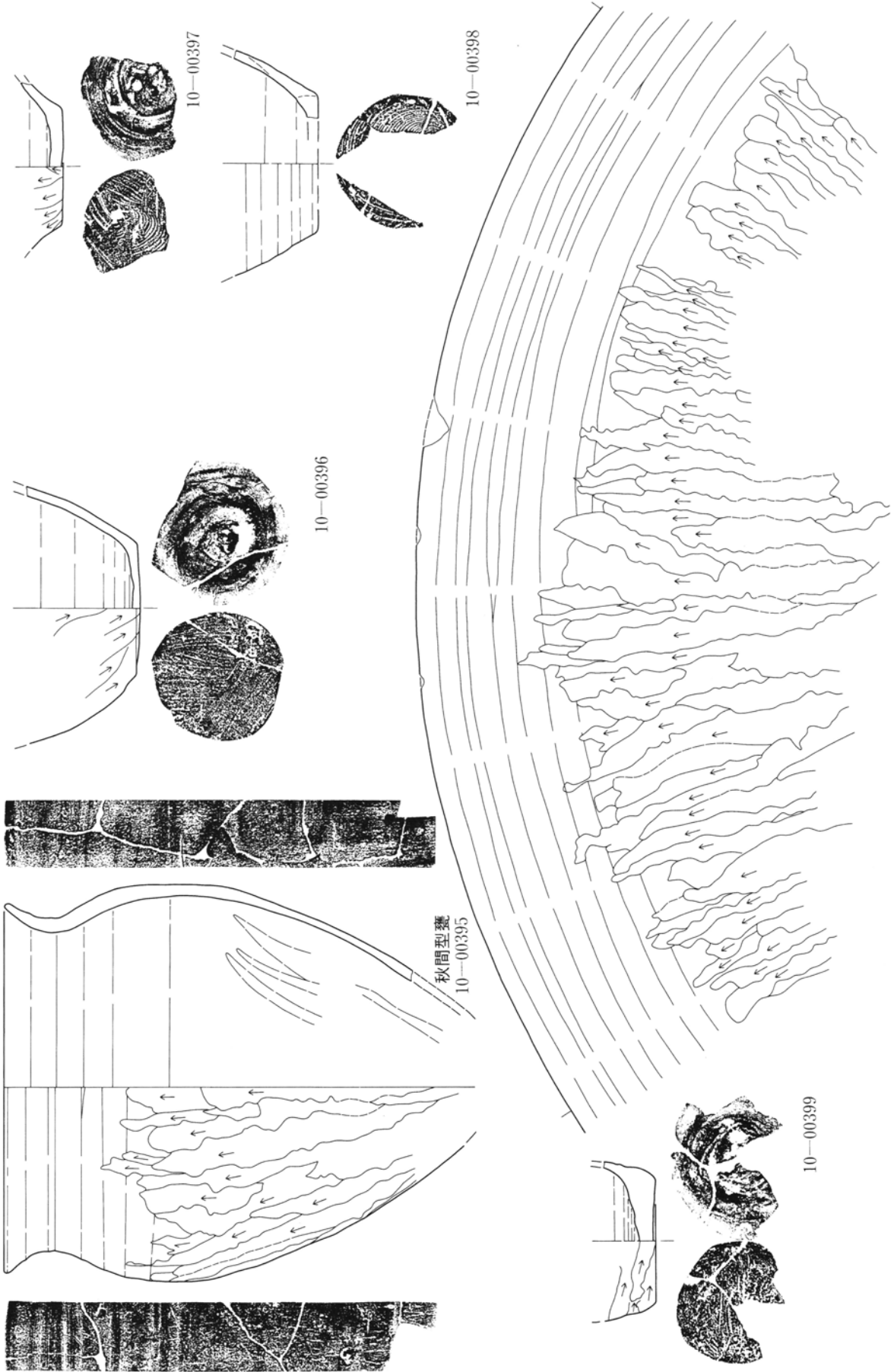
第202図 第17号住居跡 (1:60)・出土遺物実測図(1) (1:3)



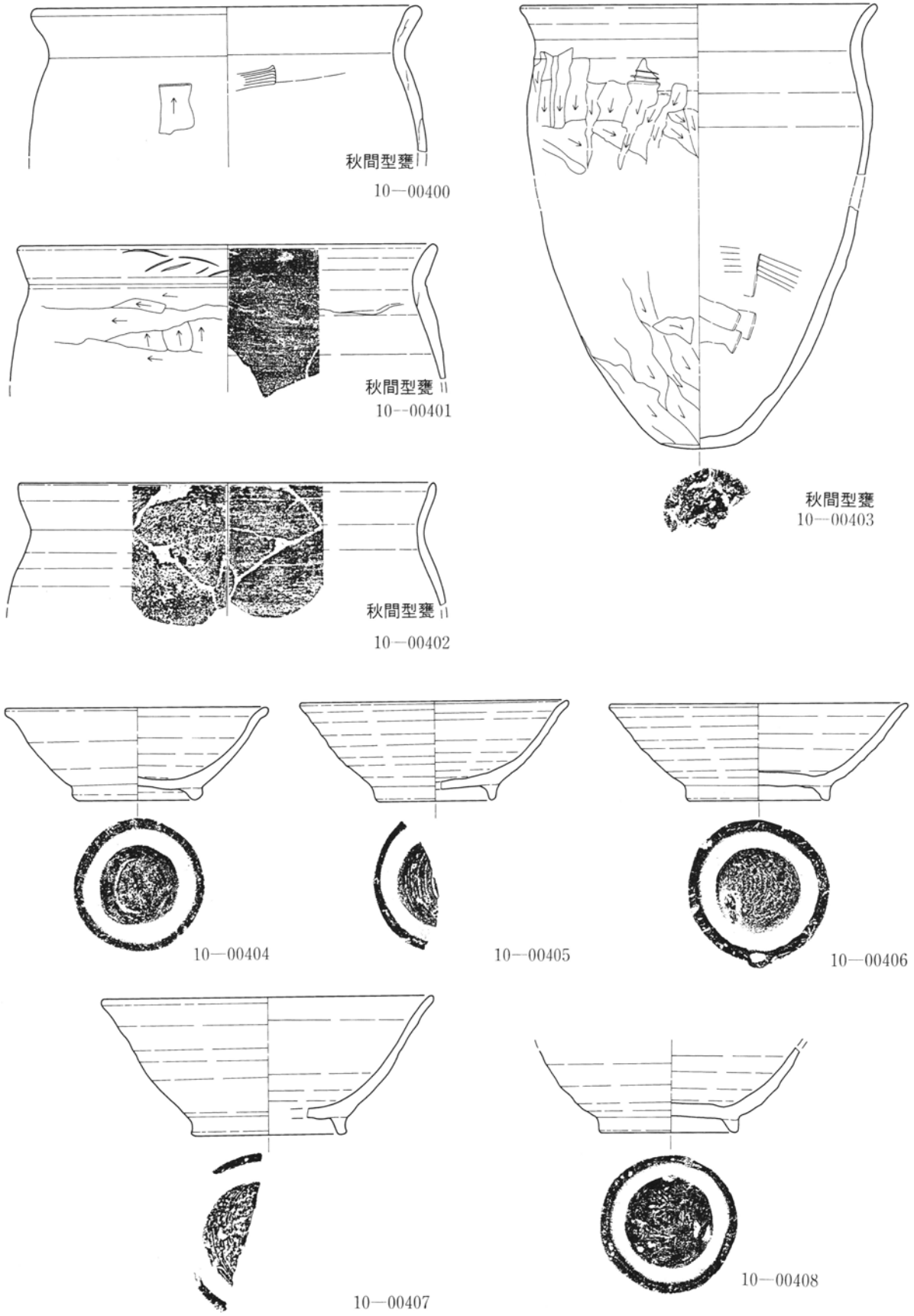
第203図 第17号住居跡出土遺物実測図(2) (1:3)



第204図 第17号居住跡出土遺物実測図 (3) (1:3)

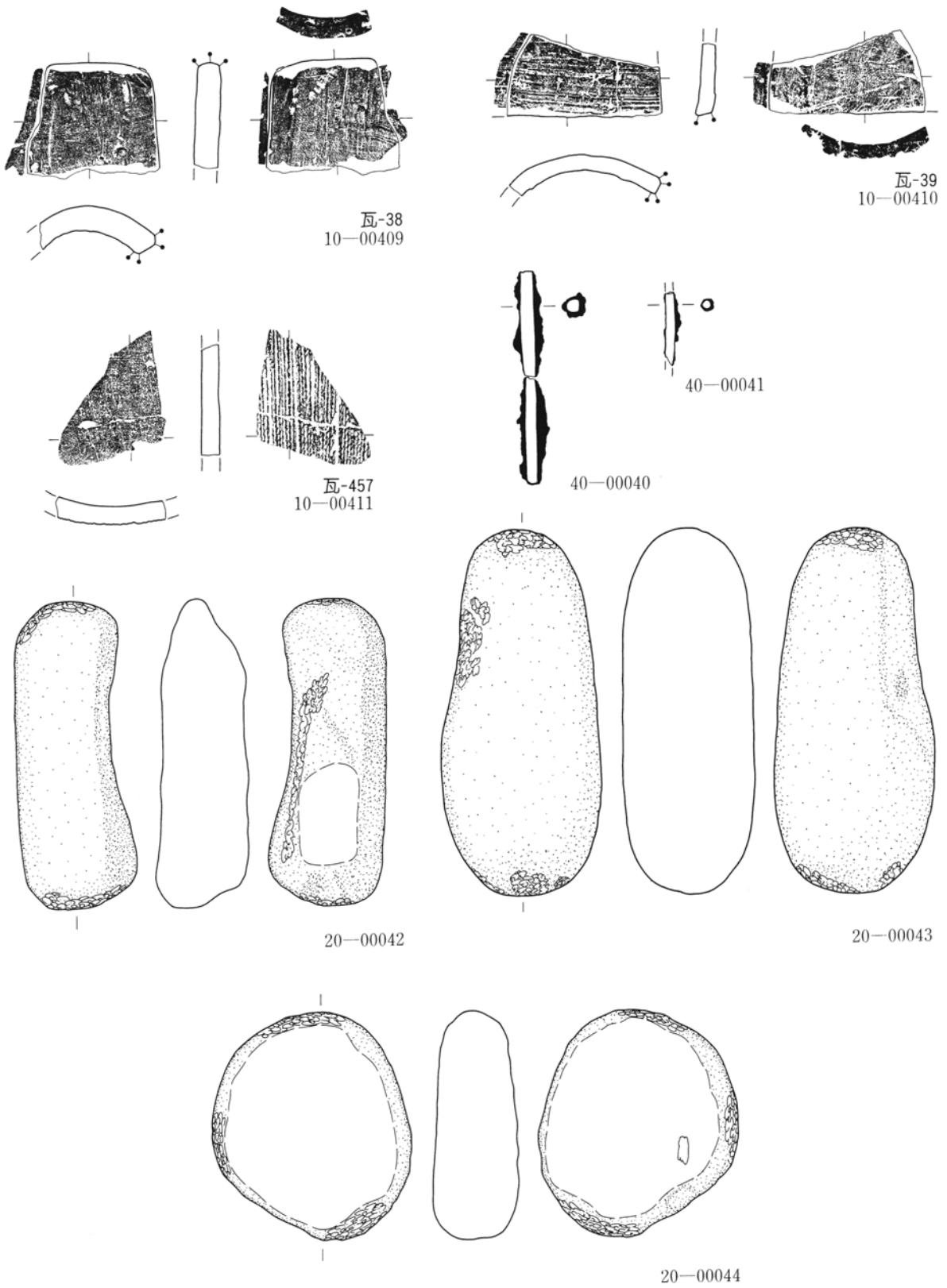


第205図 第17号住居跡出土遺物実測図(4) (1:3)

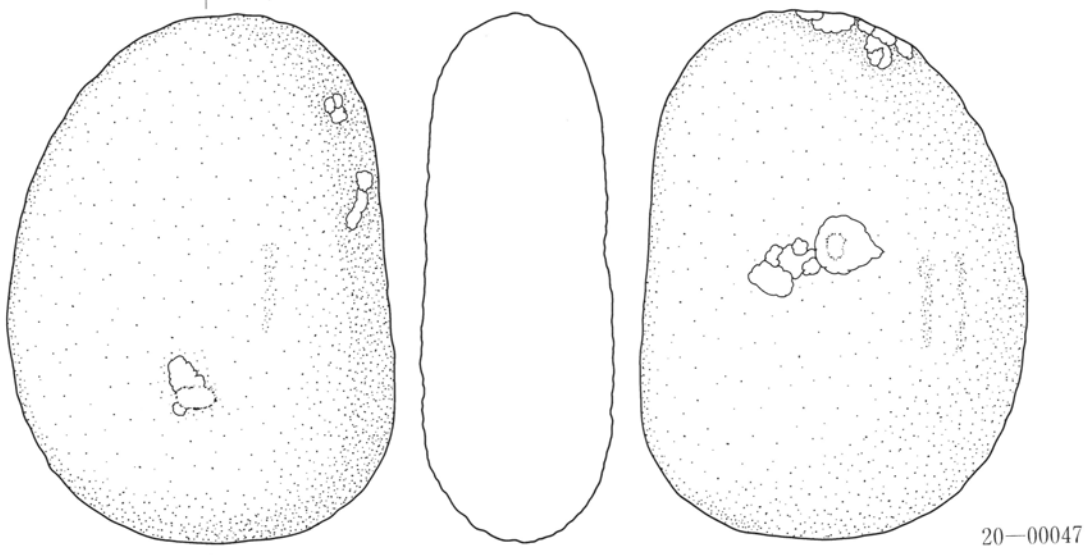
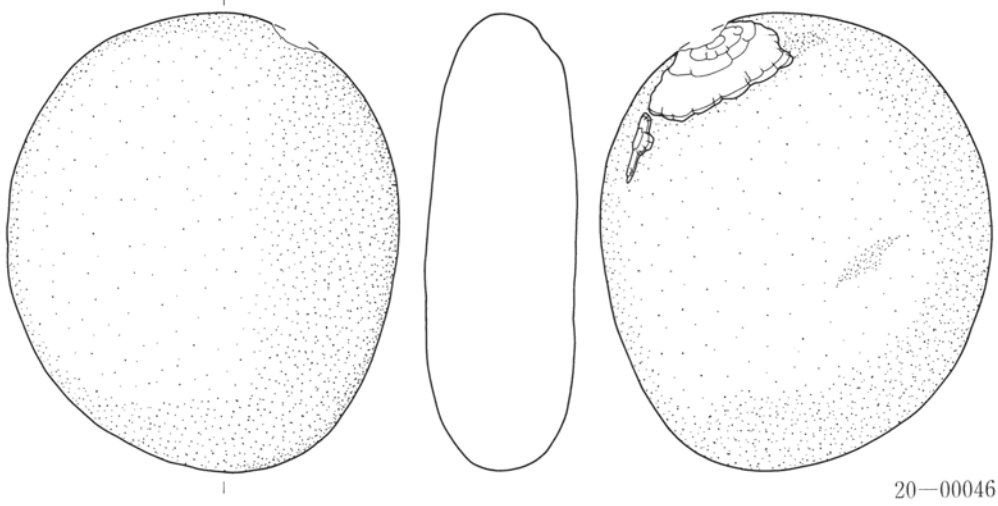
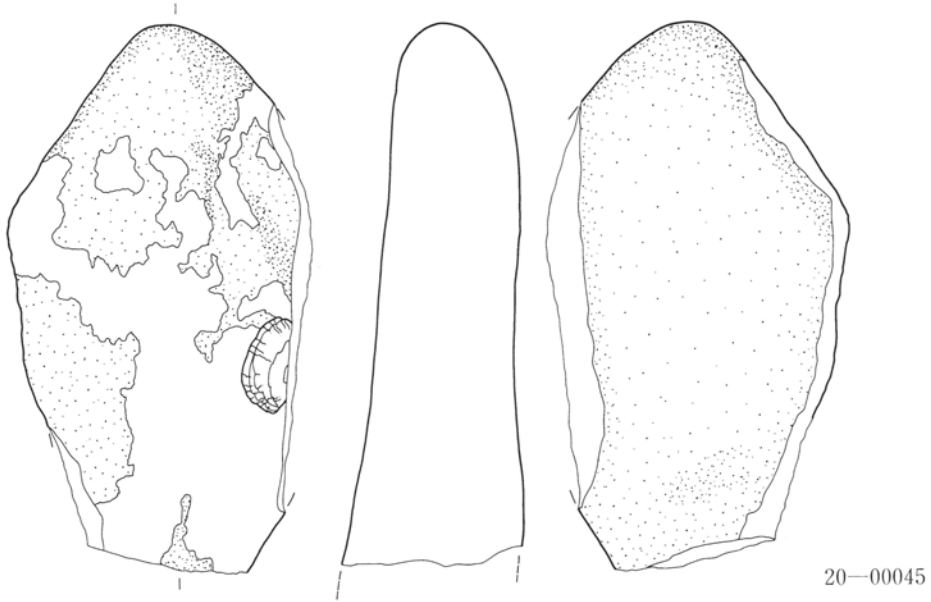


第206図 第17号住居跡出土遺物実測図 (5) (1 : 3)

中里見遺跡群

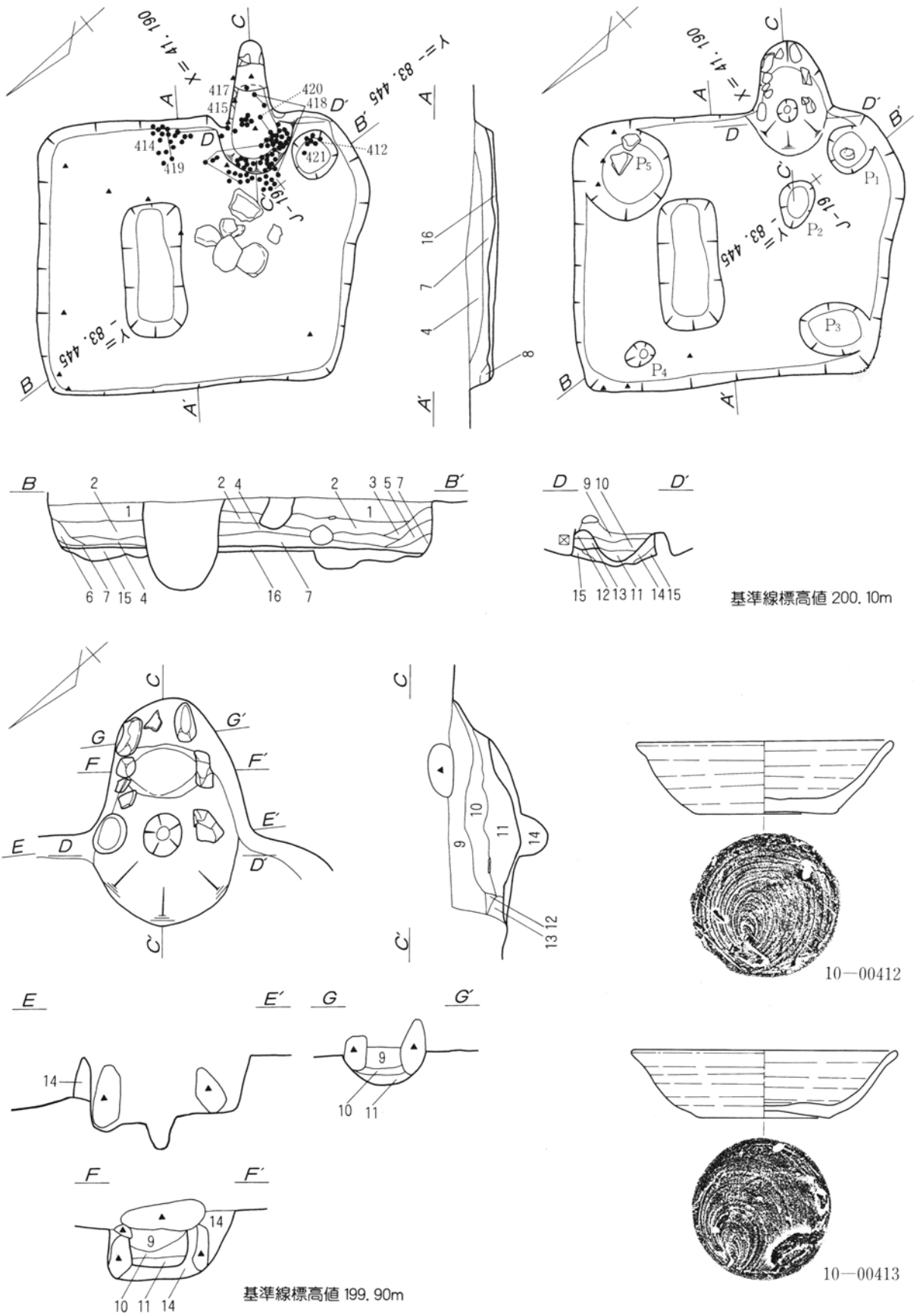


第207図 第17号住居跡出土遺物実測図 (6) (1:3) (1:5)

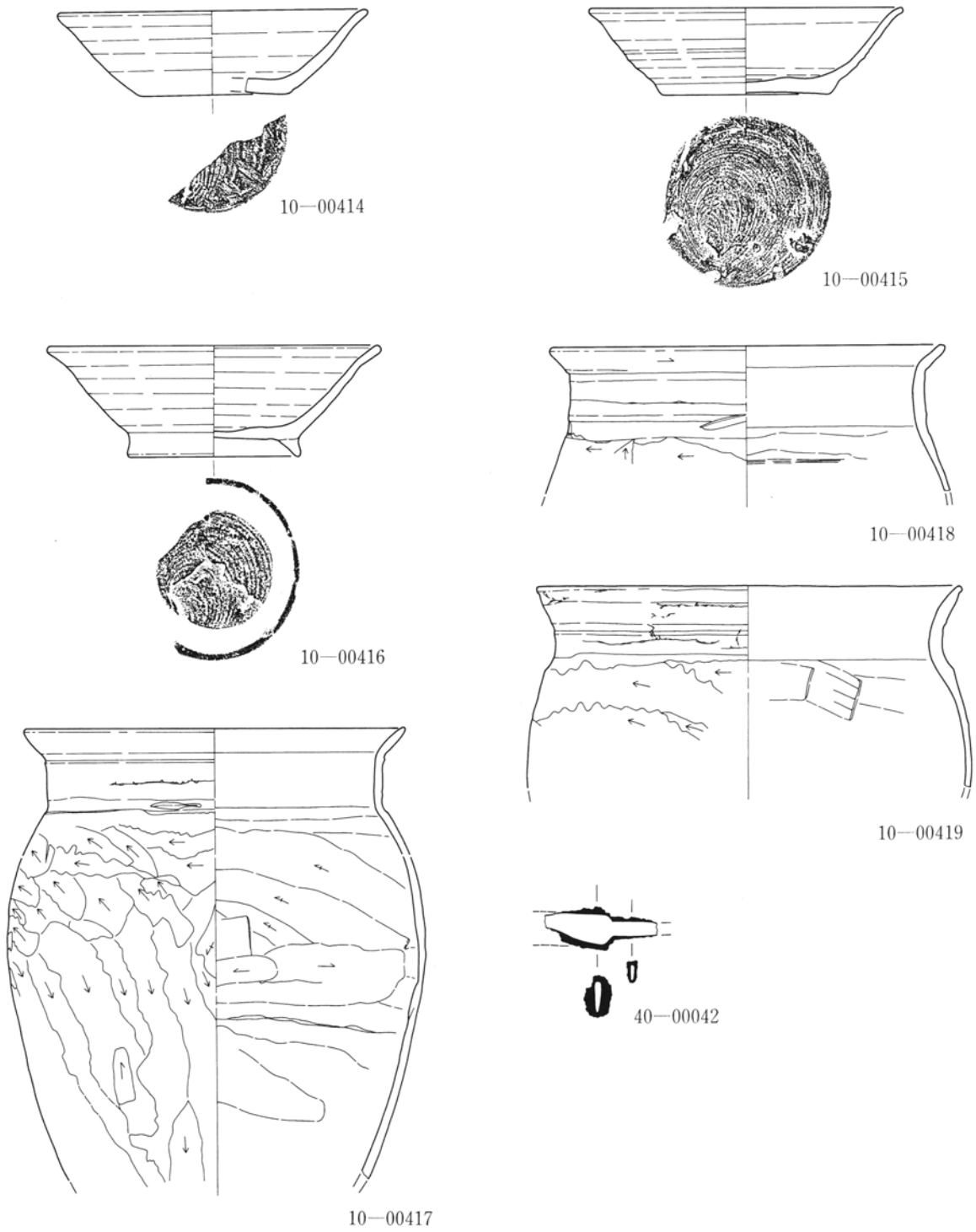


第208図 第17号住居跡出土遺物実測図(7)(1:3)

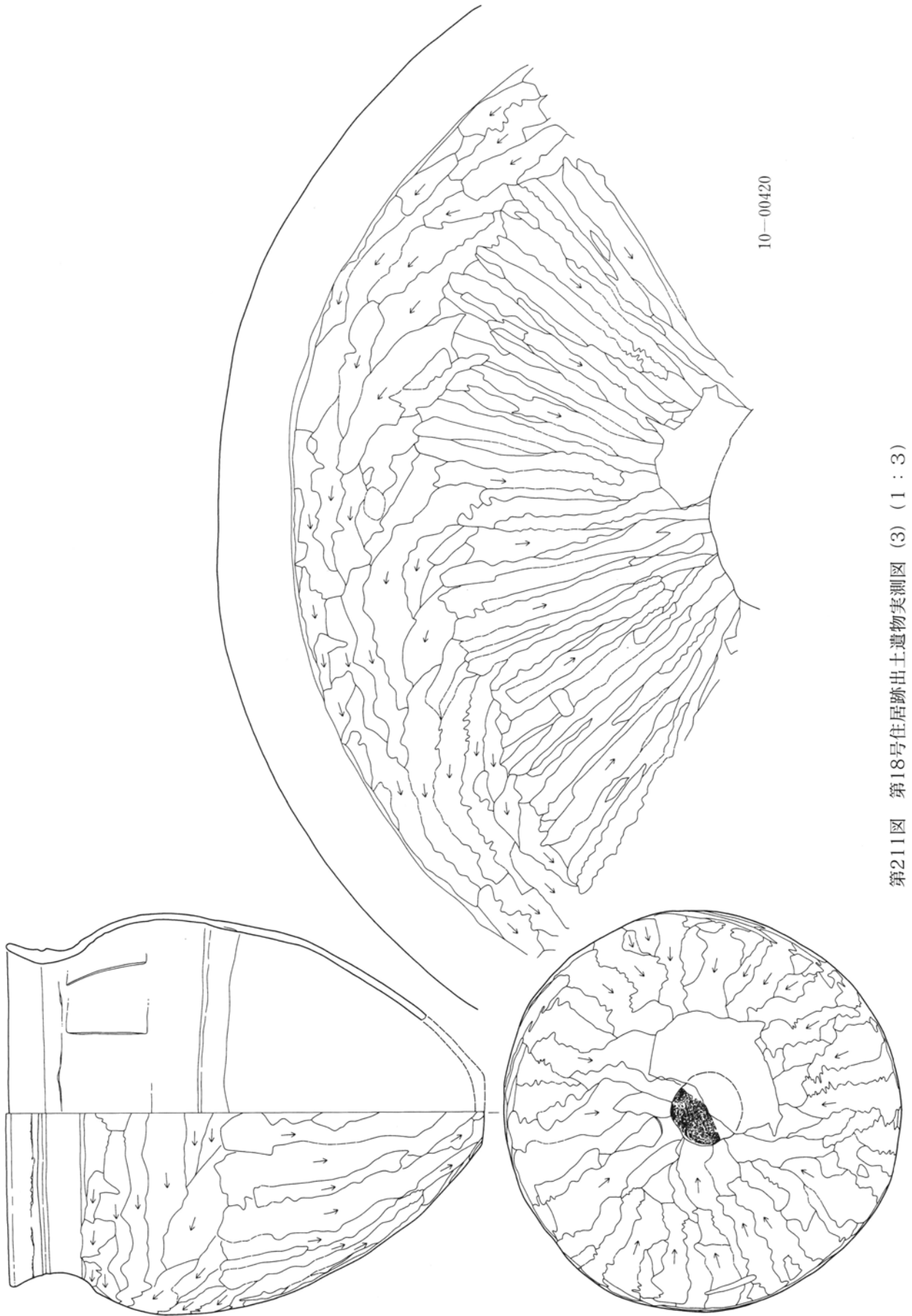
中里見遺跡群



第209図 第18号住居跡 (1 : 60) ・竈 (1 : 30) 出土遺物実測図 (1) (1 : 3)

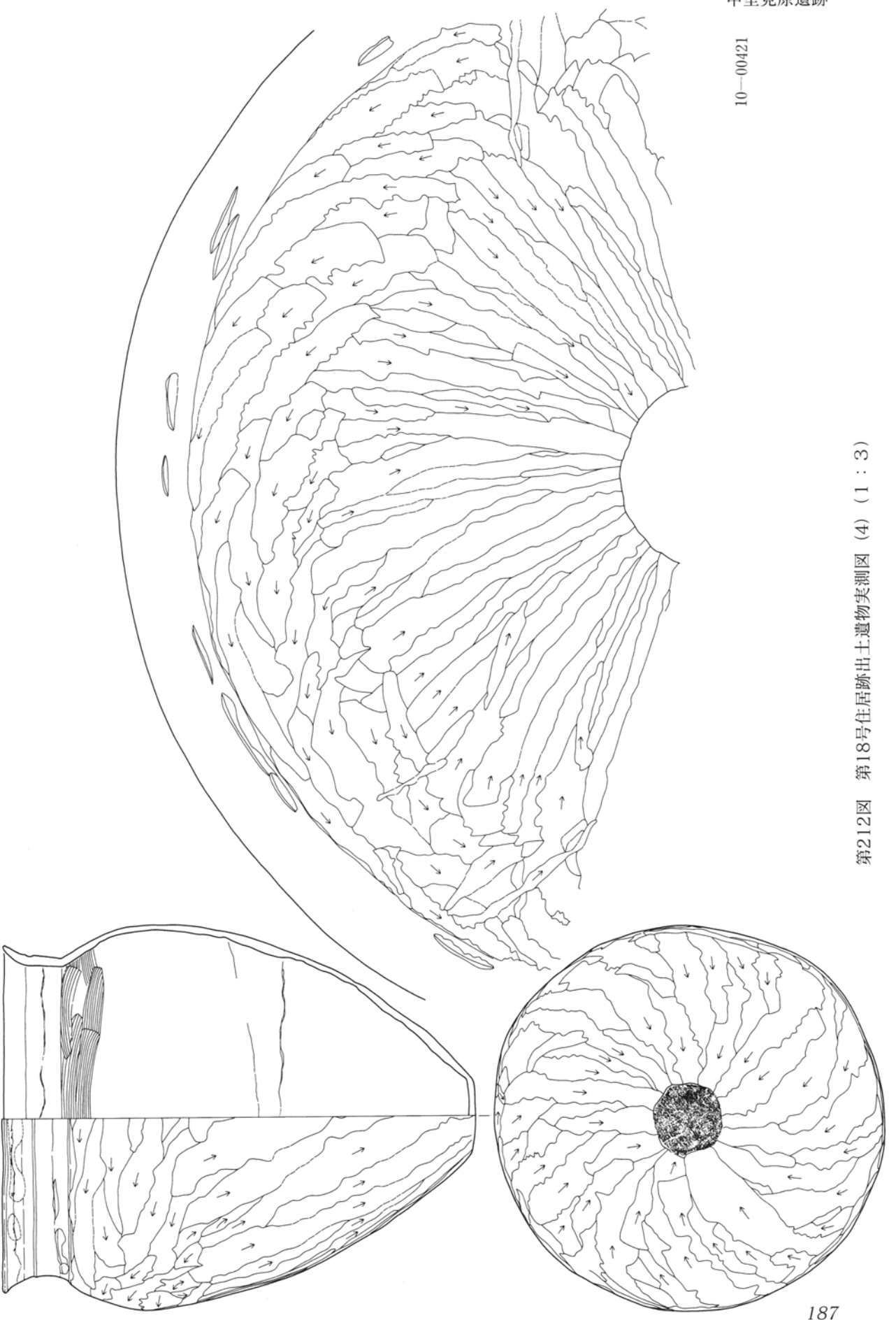


第210図 第18号住居跡出土遺物実測図 (2) (1 : 3)

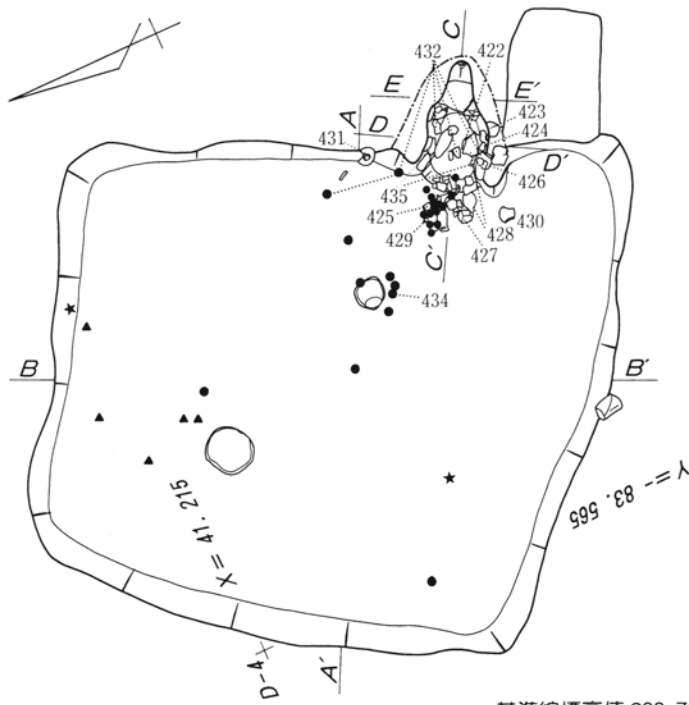


第211図 第18号住居跡出土遺物実測図(3) (1:3)

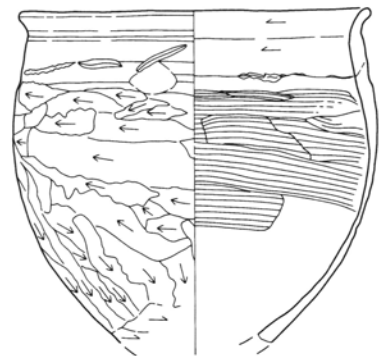
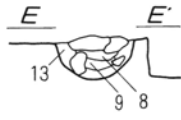
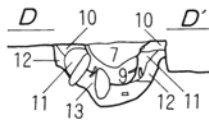
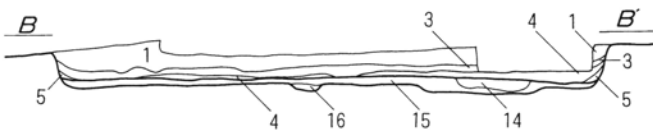
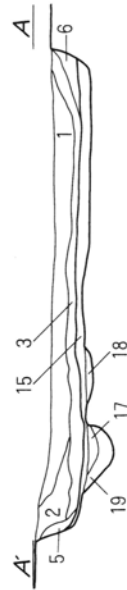
10-00421



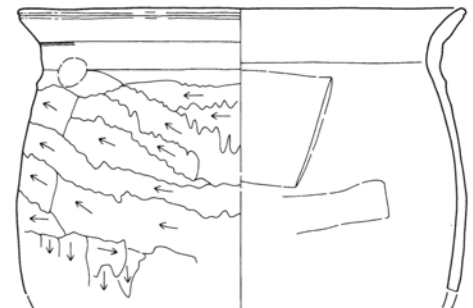
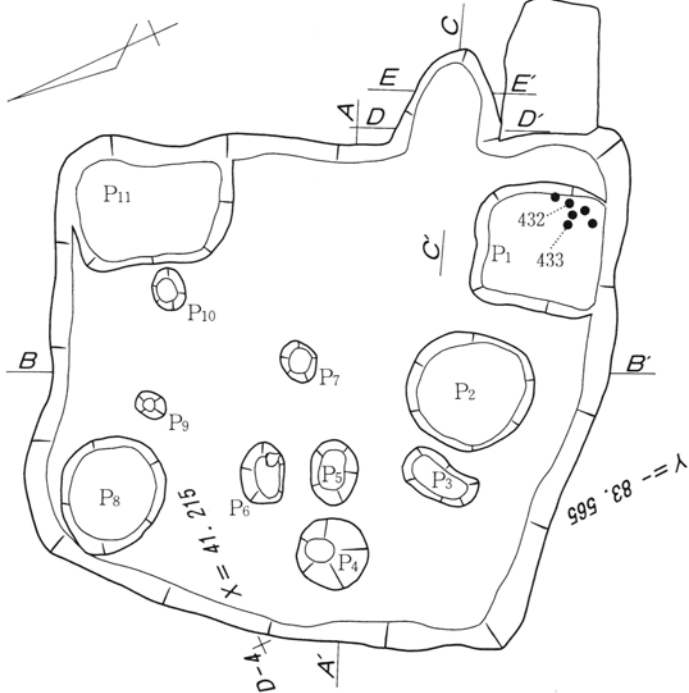
第212図 第18号住居跡出土遺物実測図 (4) (1 : 3)



基準線標高値 200.70m

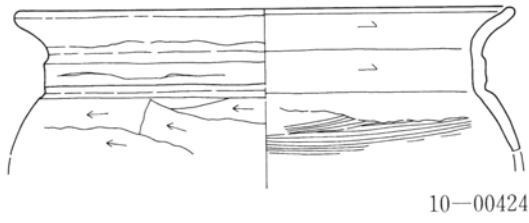


10-00422

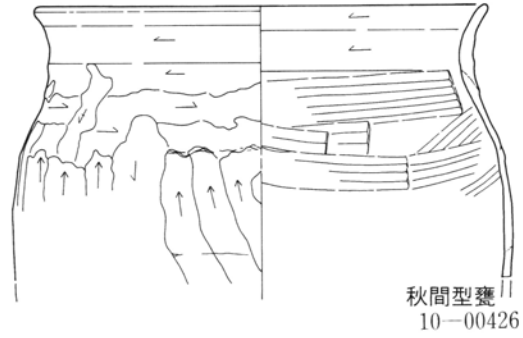


10-00423

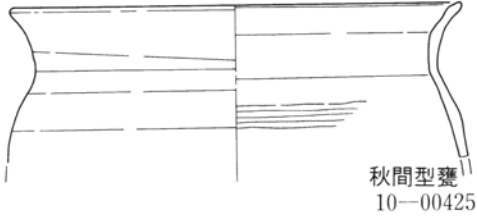
第213図 第18号住居跡 (1:60) · 竈 (1:30) · 出土遺物実測図 (1) (1:3)



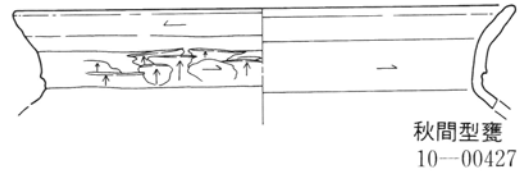
10-00424



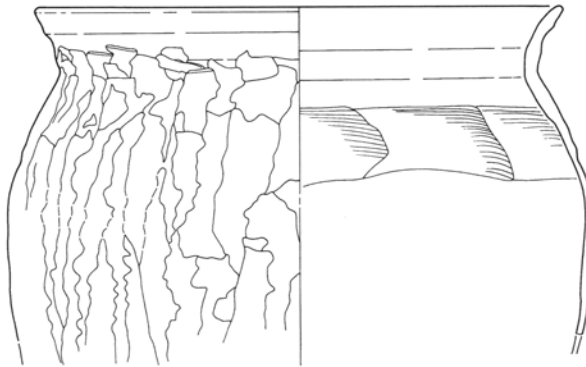
秋間型甕
10-00426




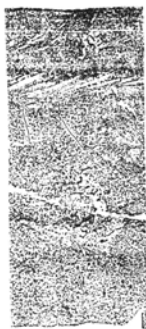
秋間型甕
10-00425



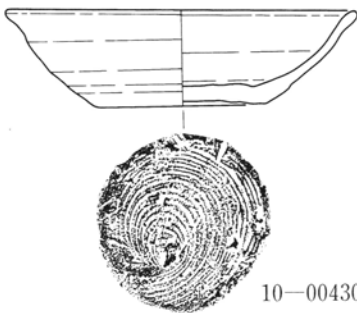
秋間型甕
10-00427



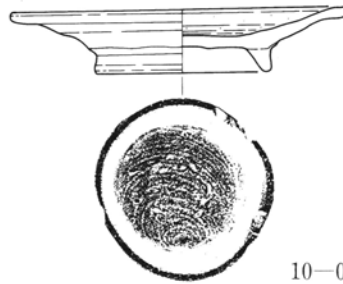
秋間型甕
10-00428



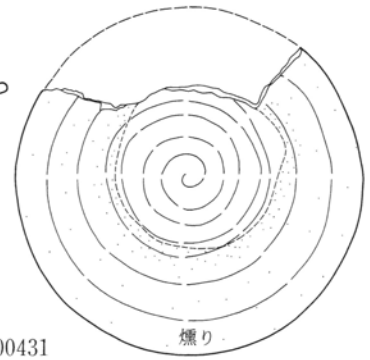
秋間型甕
10-00429



10-00430

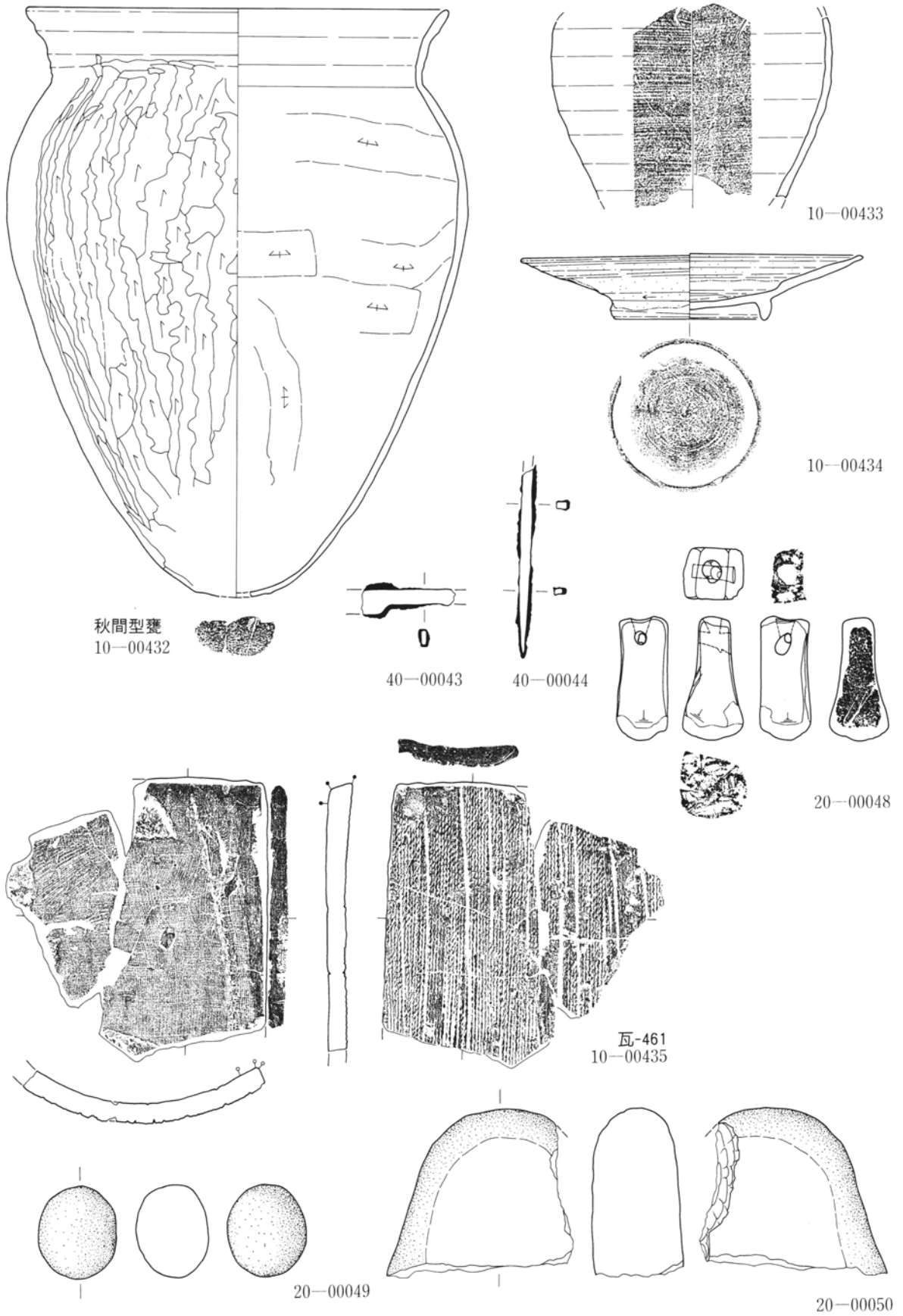


10-00431

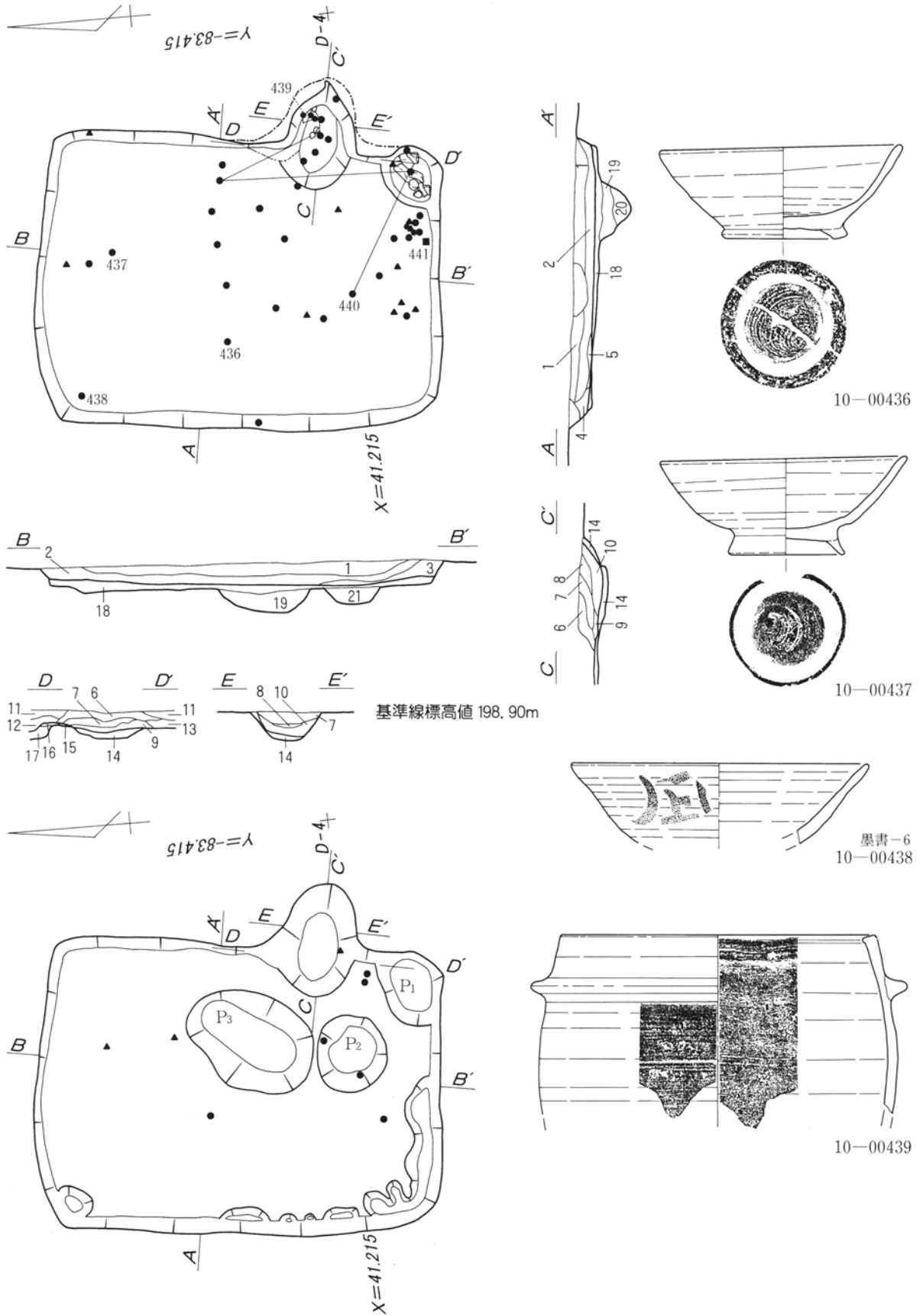


燻り

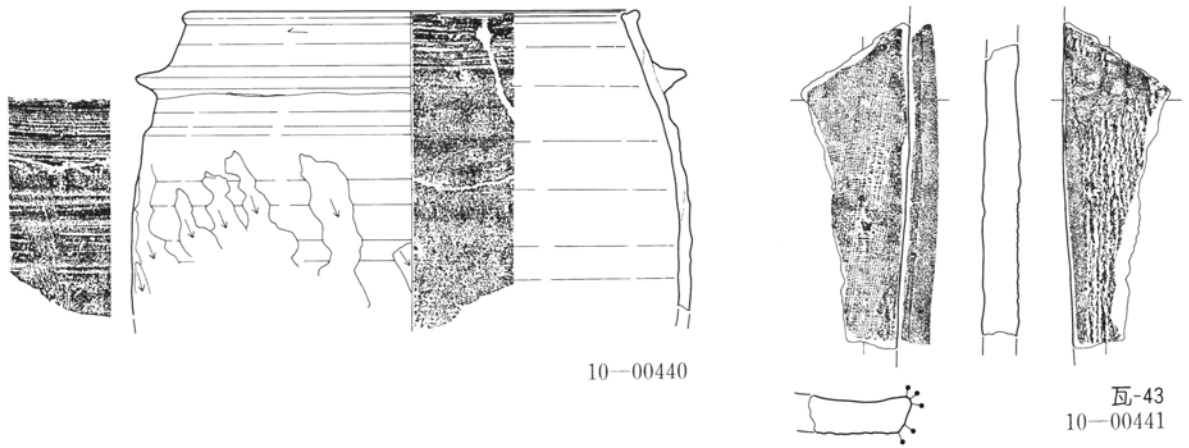
第214図 第18号住居跡出土遺物実測図 (2) (1 : 3)



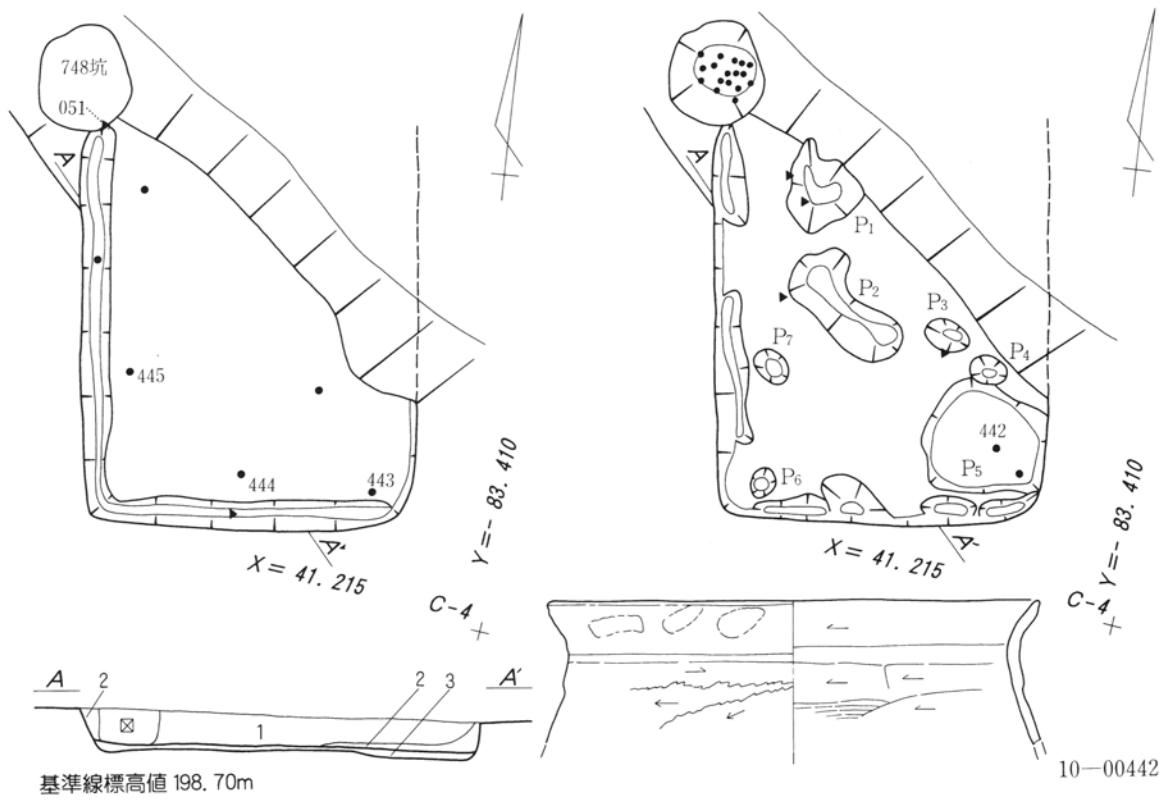
第215図 第18号住居跡出土遺物実測図 (3) (1:3) (1:5)



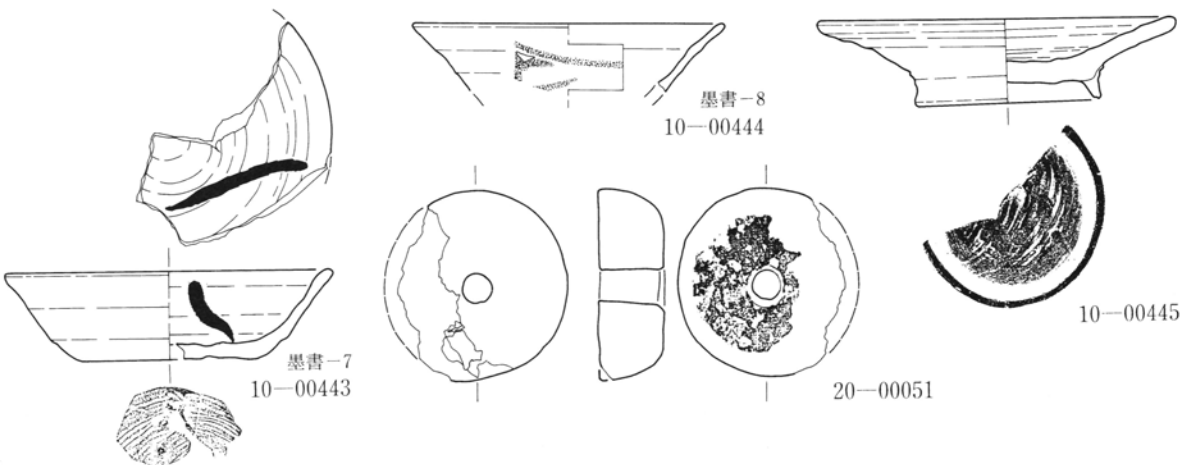
第216図 第20号住居跡 (1:60)・出土遺物実測図 (1) (1:3)




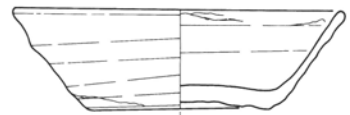
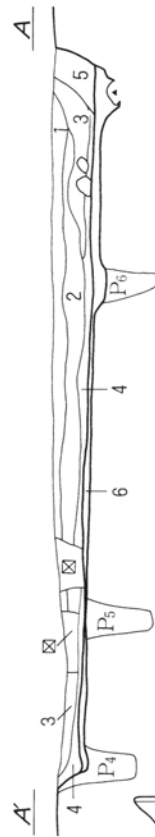
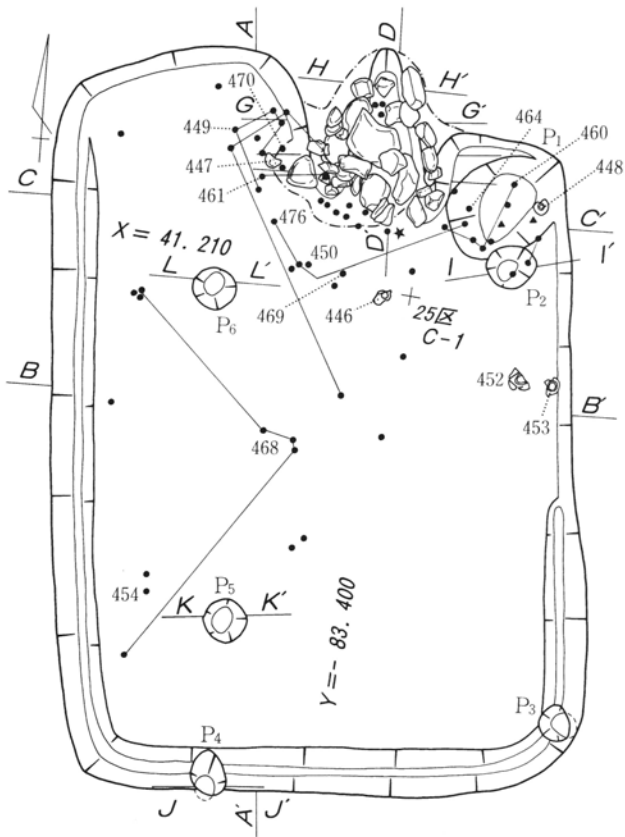
第217图 第20号住居跡出土遺物実測図 (2) (1 : 3) (1 : 5)




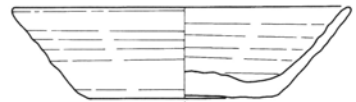
基準線標高値 198.70m



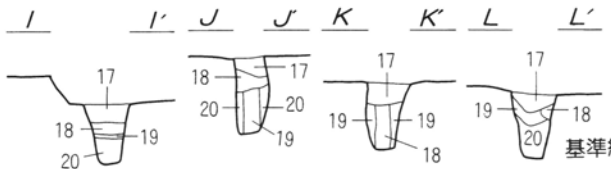
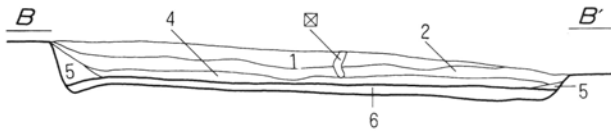
第218图 第21号住居跡 (1 : 60) · 出土遺物実測図 (1) (1 : 3)



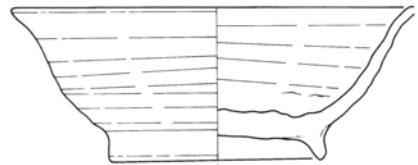
10-00447



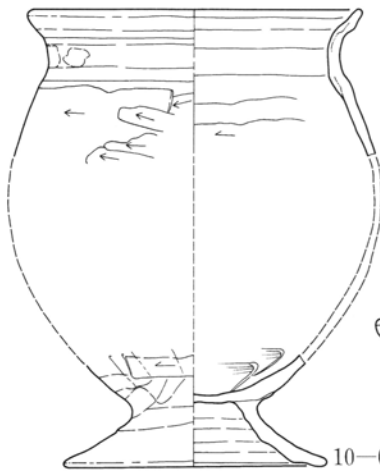
10-00448



基準線標高値 197.70m



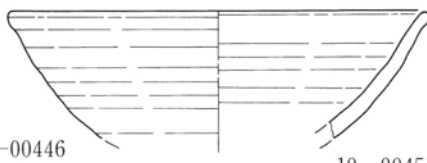
10-00449



10-00446



10-00450



10-00451

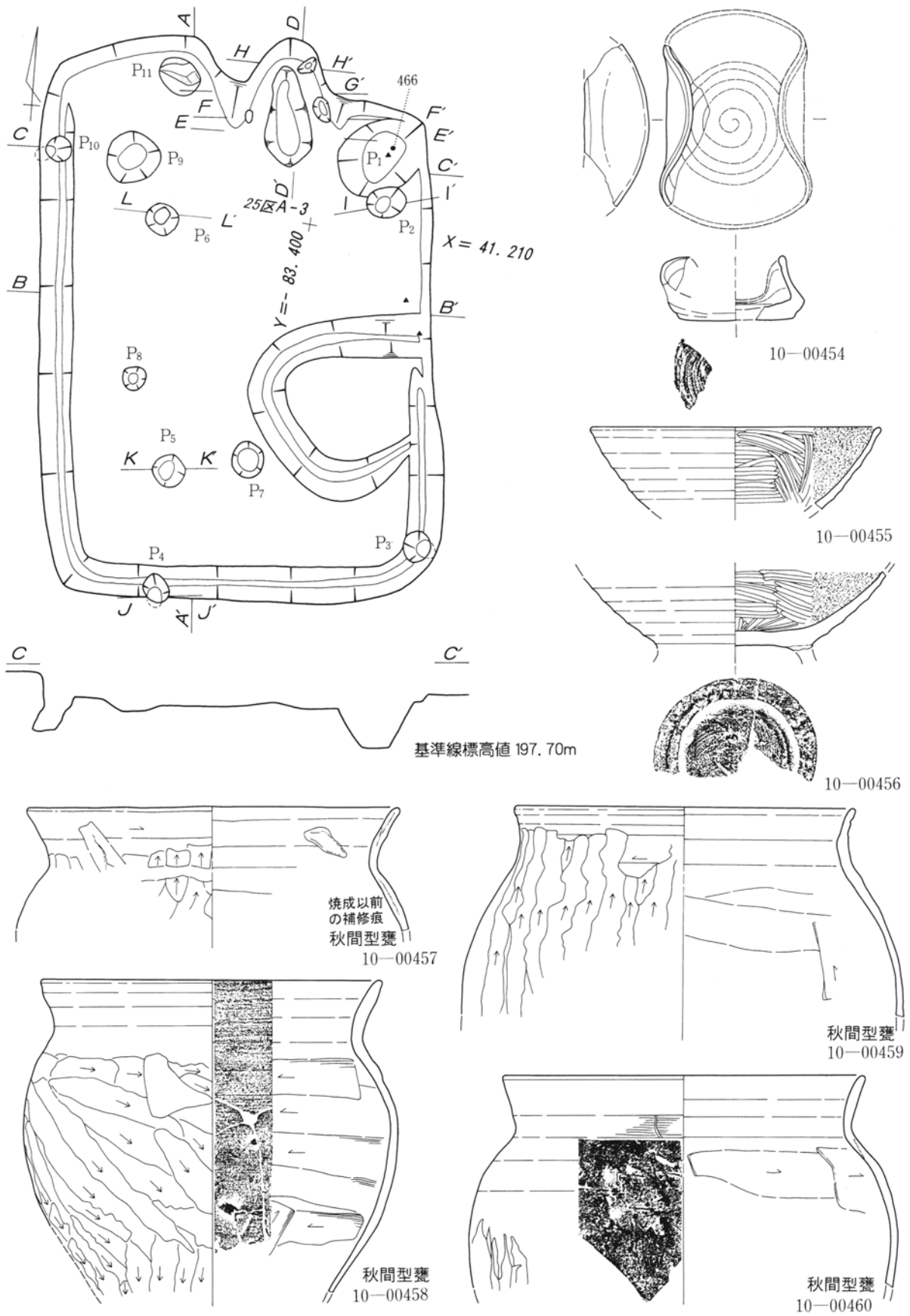


10-00452


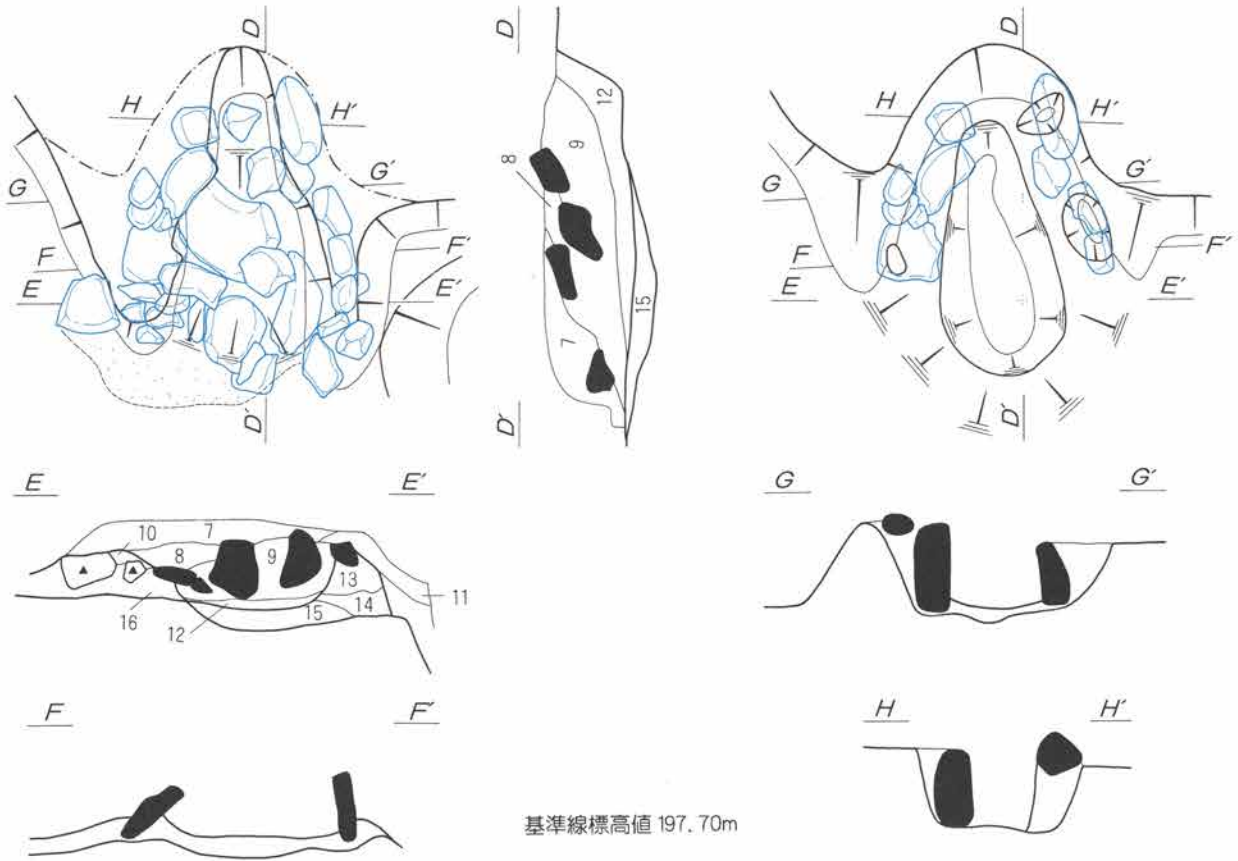


10-00453

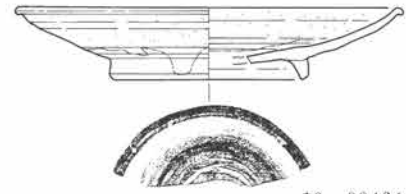
第219図 第22号住居跡 (1 : 60) · 出土遺物実測図 (1) (1 : 3)



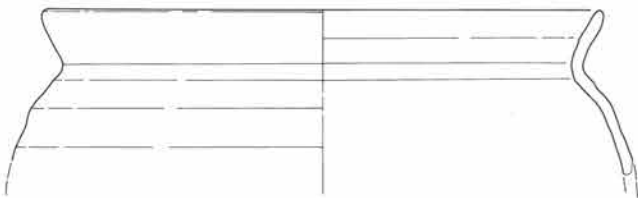
第220図 第22号住居跡掘方実測図 (1:60) ・出土遺物実測図 (2) (1:3)



秋間型甕
10-00461



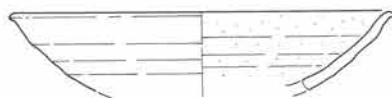
10-00464



10-00462



10-00463

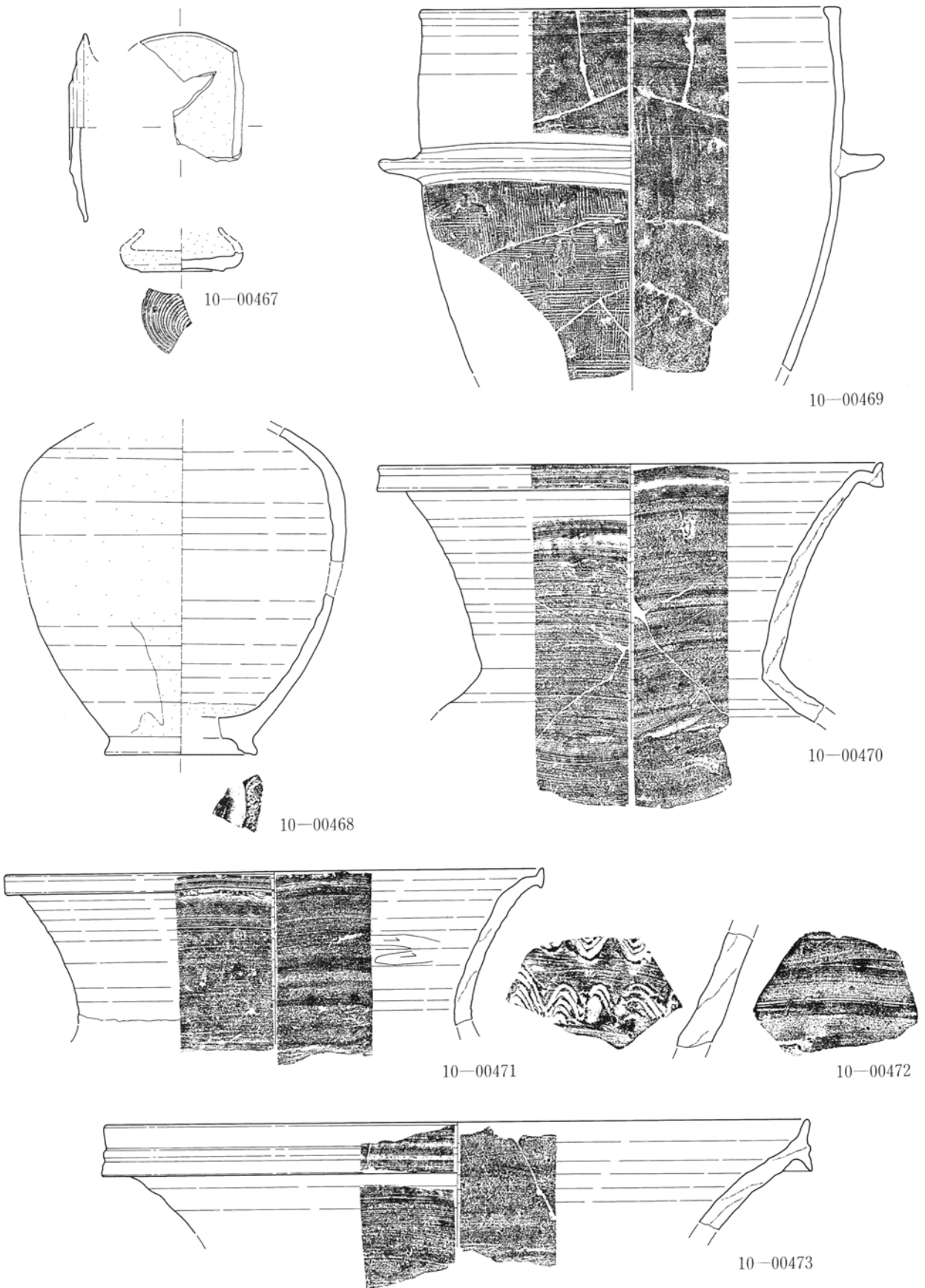


10-00465

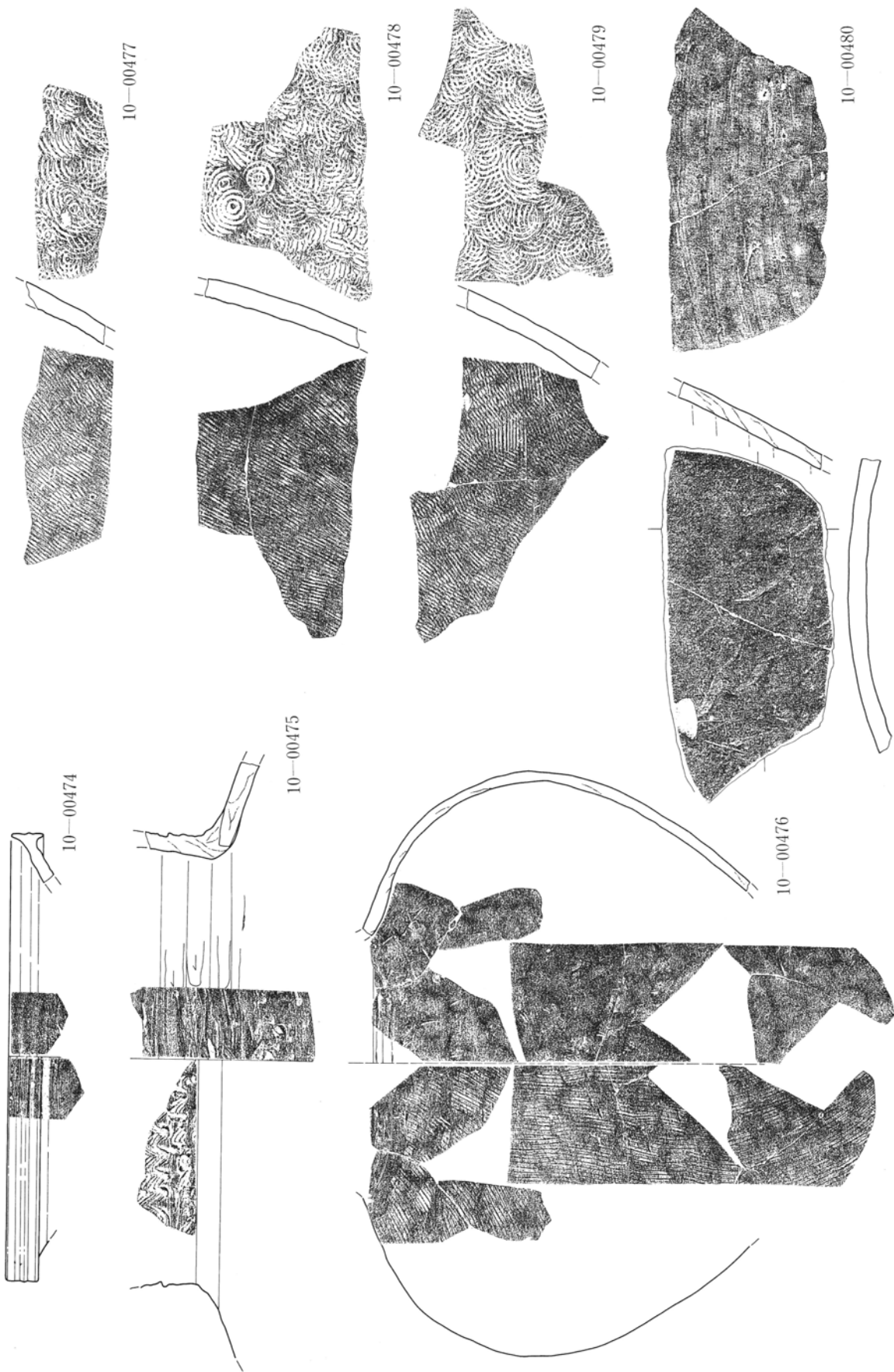


墨書-9
10-00466

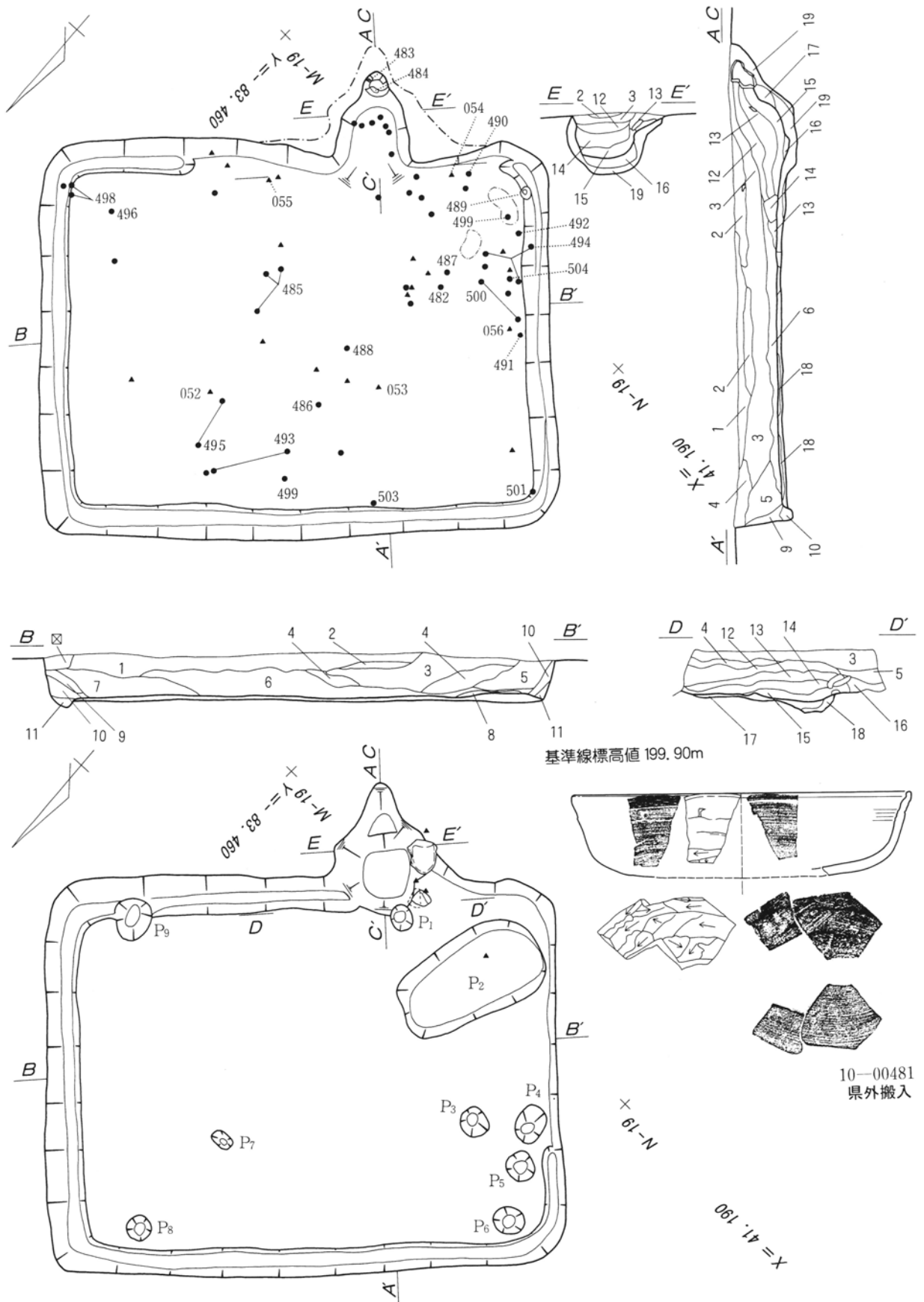
第221図 第22号住居跡竈実測図 (1:30) ・出土遺物実測図 (3) (1:3)



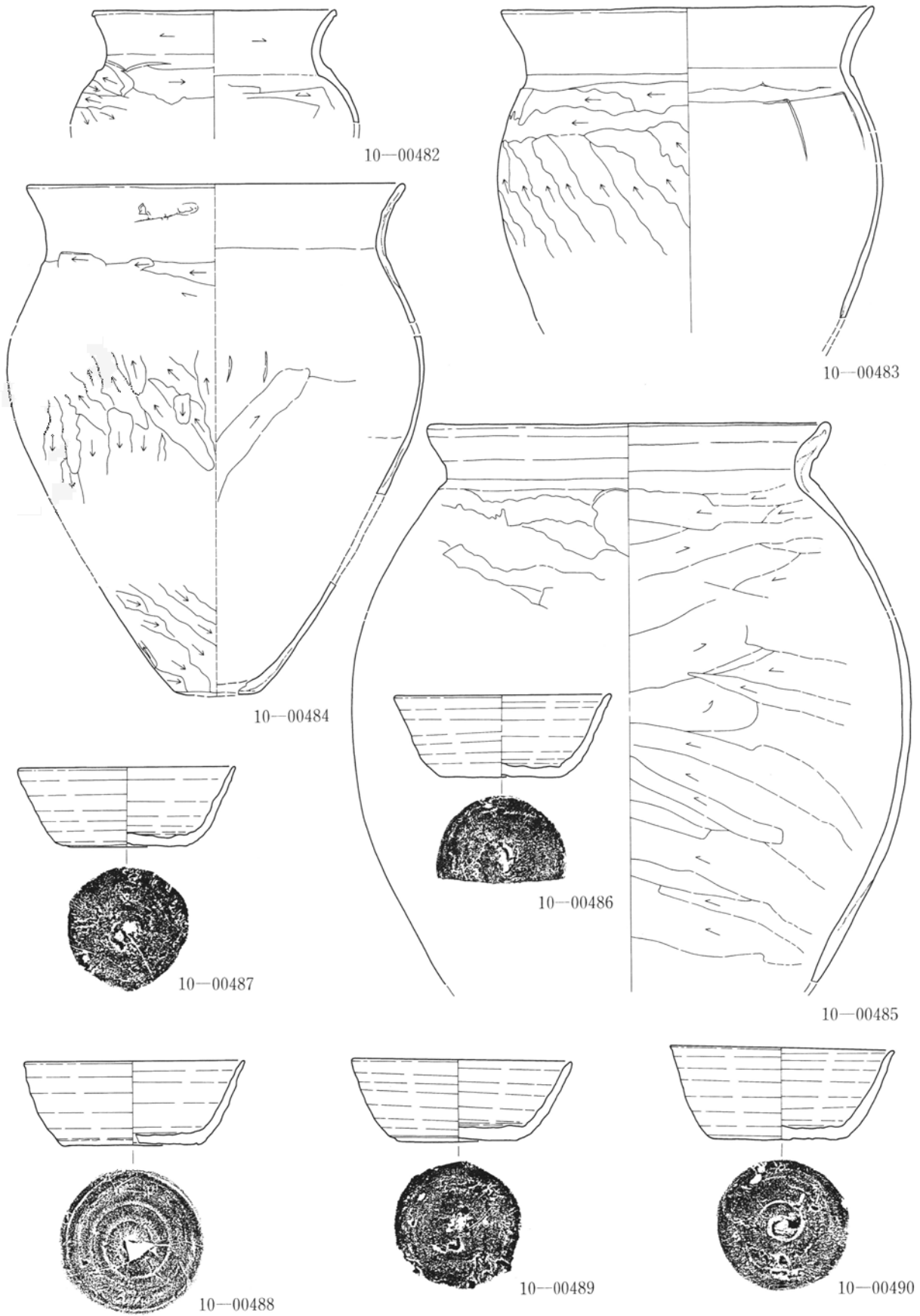
第222図 第22号住居跡出土遺物実測図(4)(1:3)



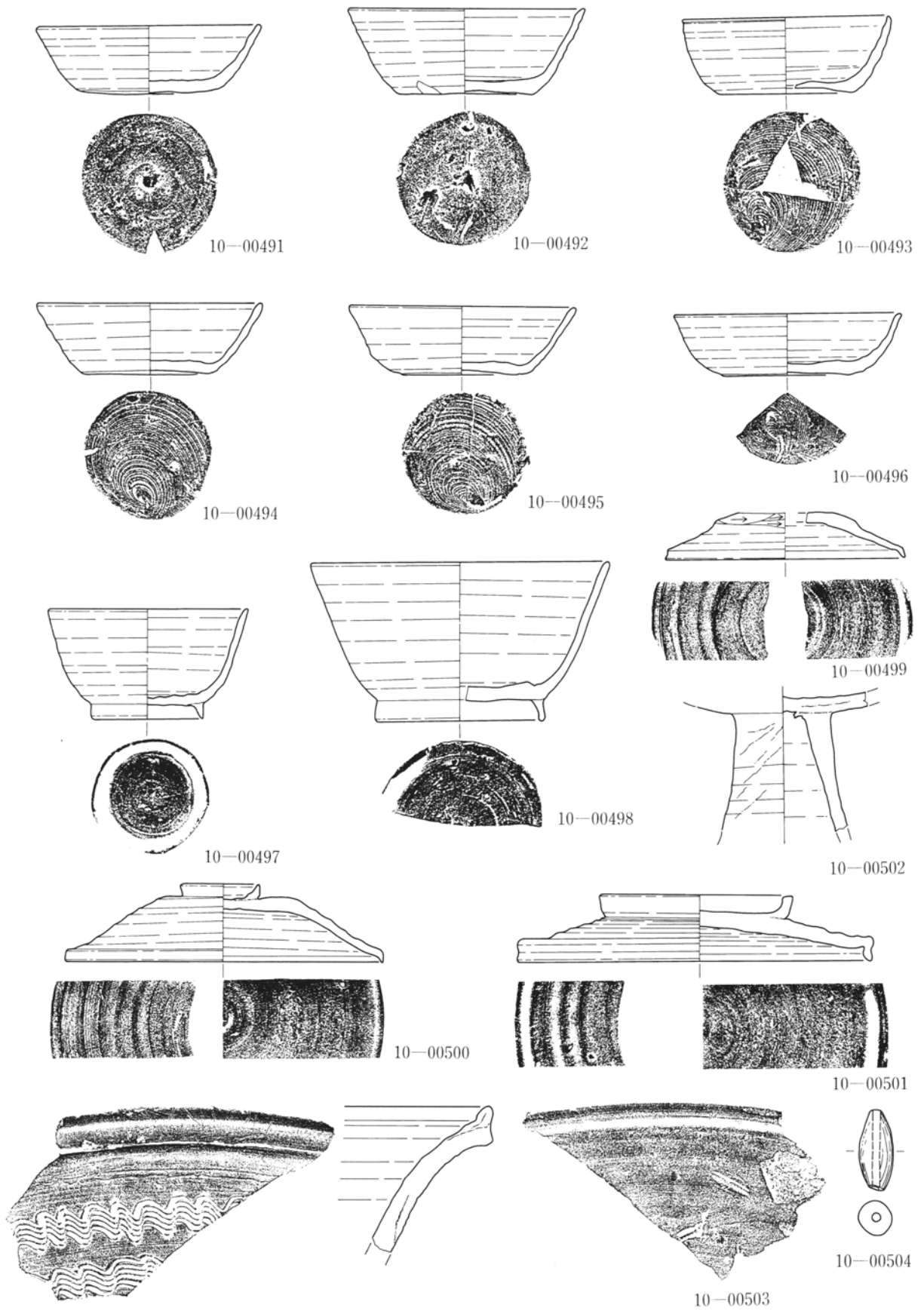
第223图 第22号住居跡出土遺物実測図(5) (1:5)



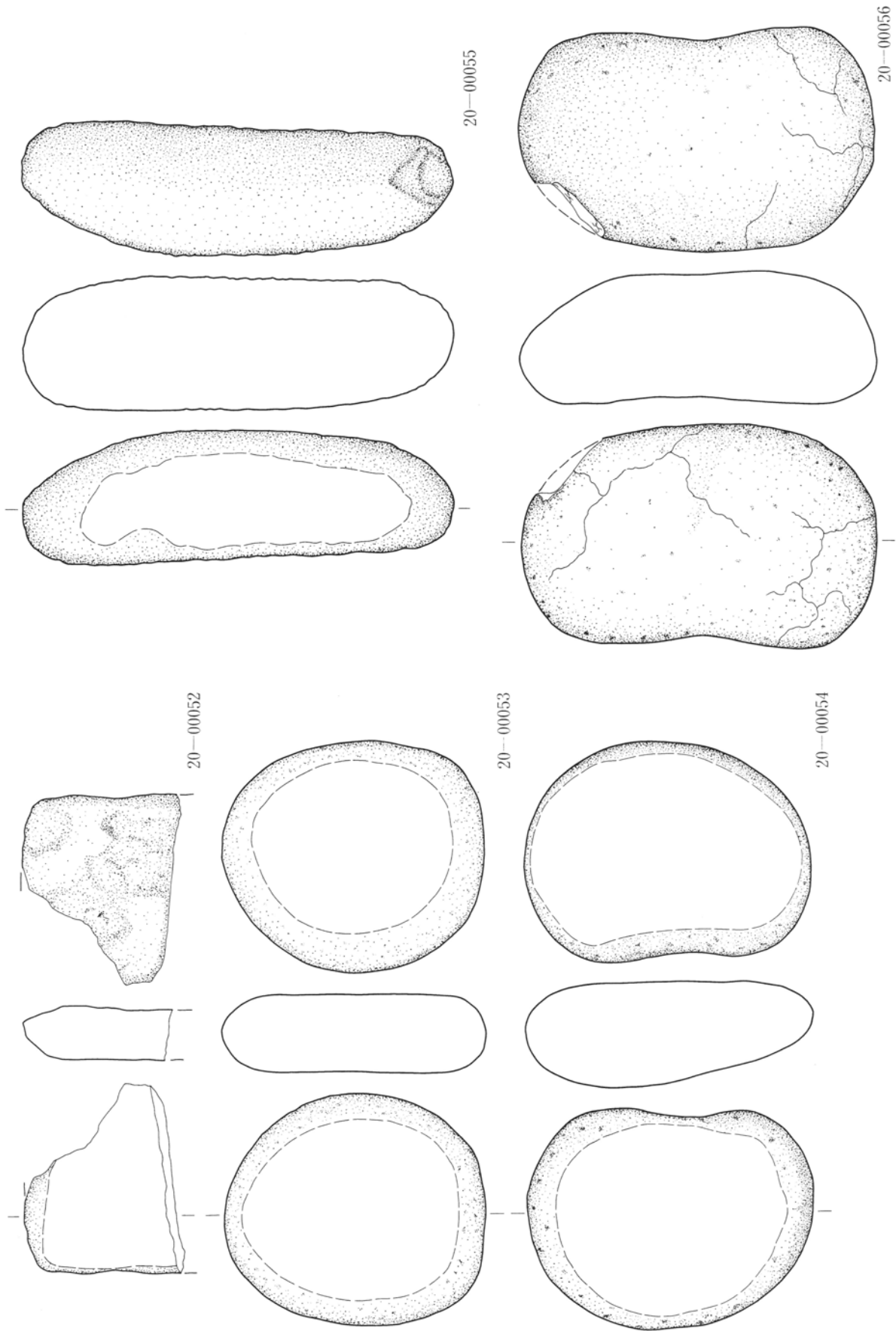
第224図 第23号住居跡 (1:60) · 出土遺物実測図 (1) (1:3)



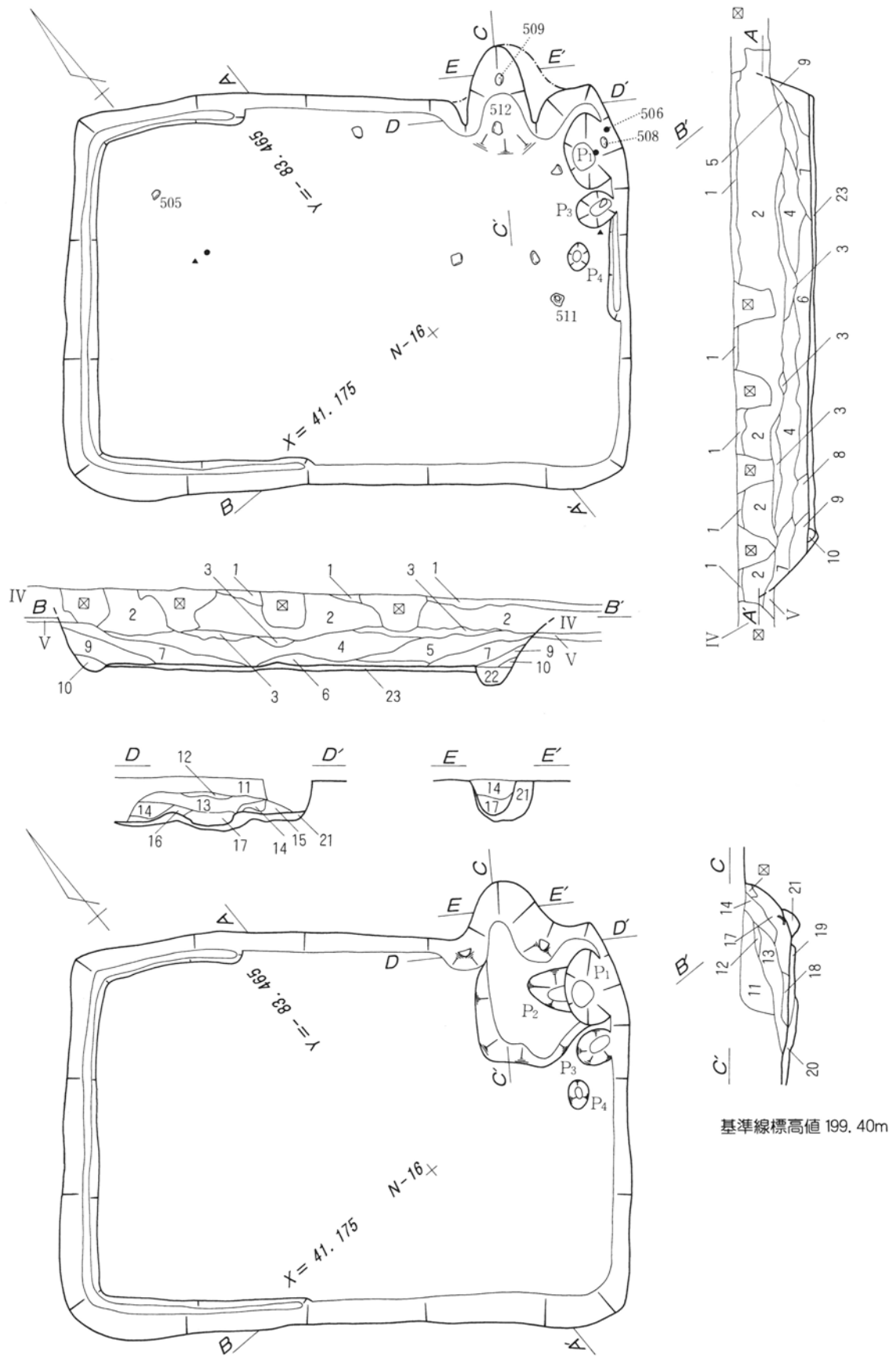
第225図 第23号住居跡出土遺物実測図 (2) (1 : 3)



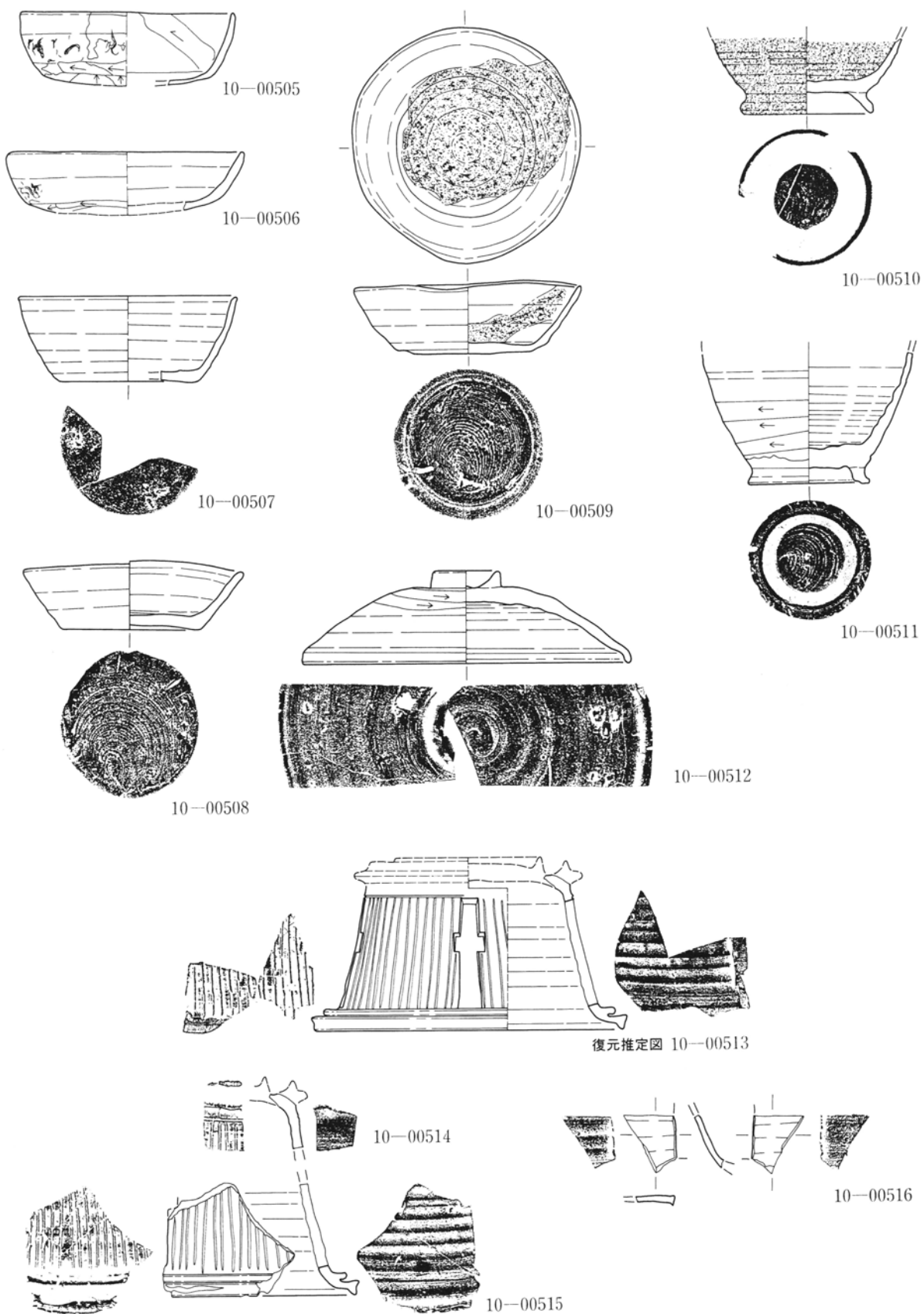
第226図 第23号住居跡出土遺物実測図 (3) (1 : 3)



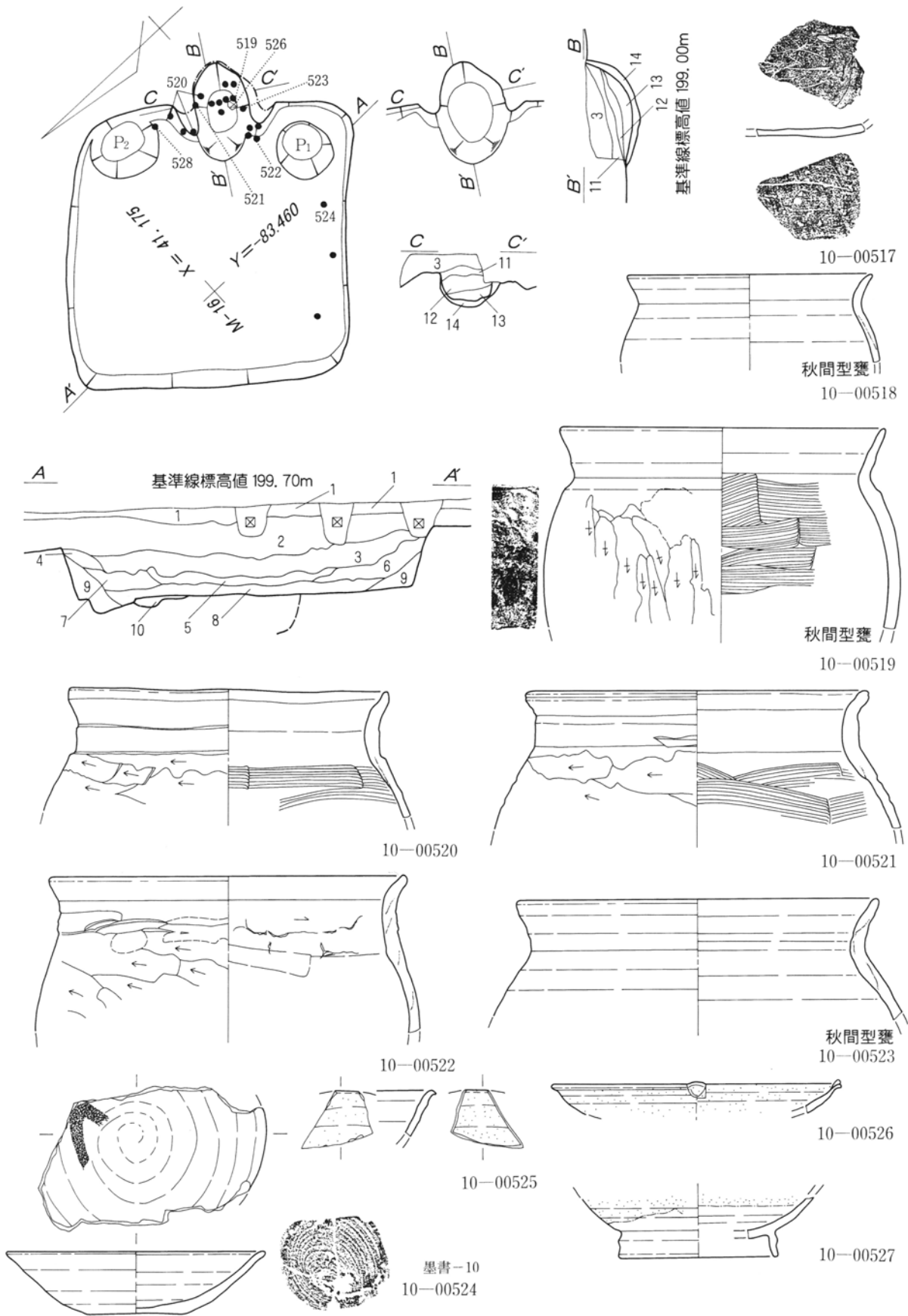
第227図 第23号住居跡出土遺物実測図(4) (1:3)



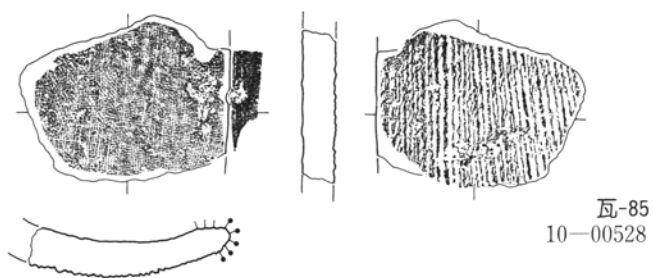
第228図 第24号住居跡実測図 (1:60)



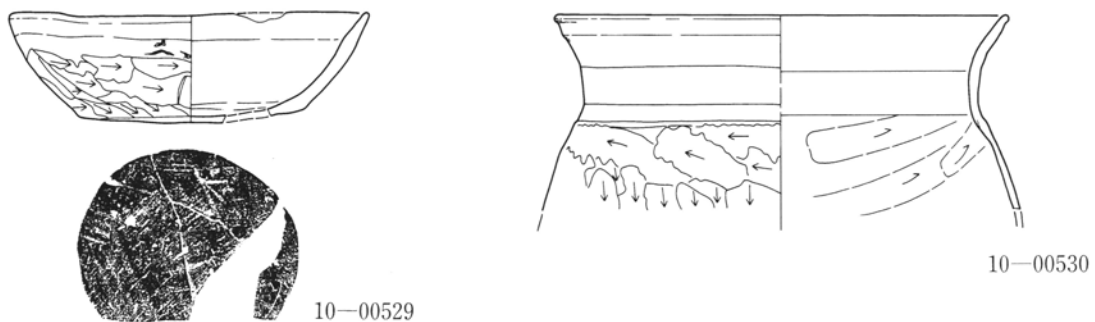
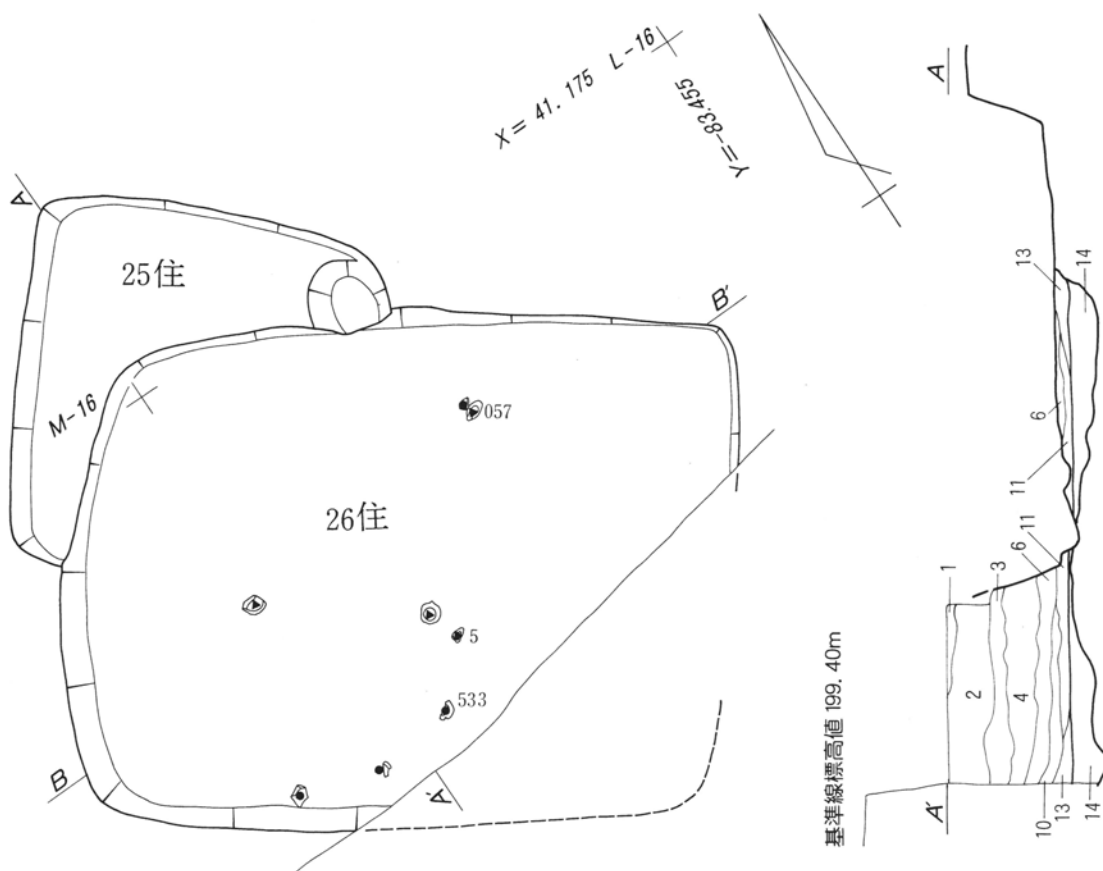
第229図 第24号住居跡出土遺物実測図 (1 : 3)



第230図 第25号住居跡 (1:60)・出土遺物実測図 (1) (1:3)

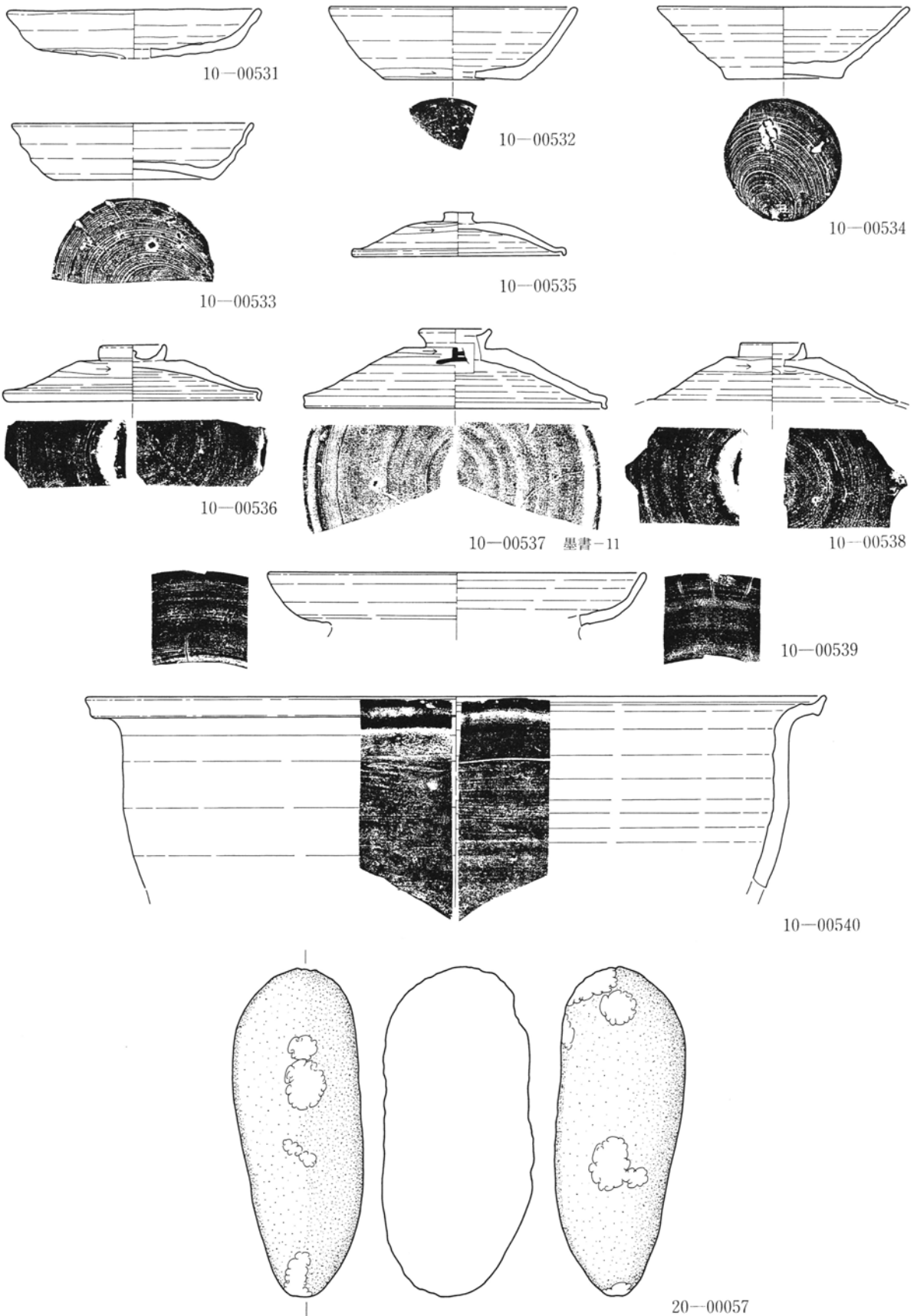


第231図 第25号住居跡出土遺物実測図 (2) (1 : 5)

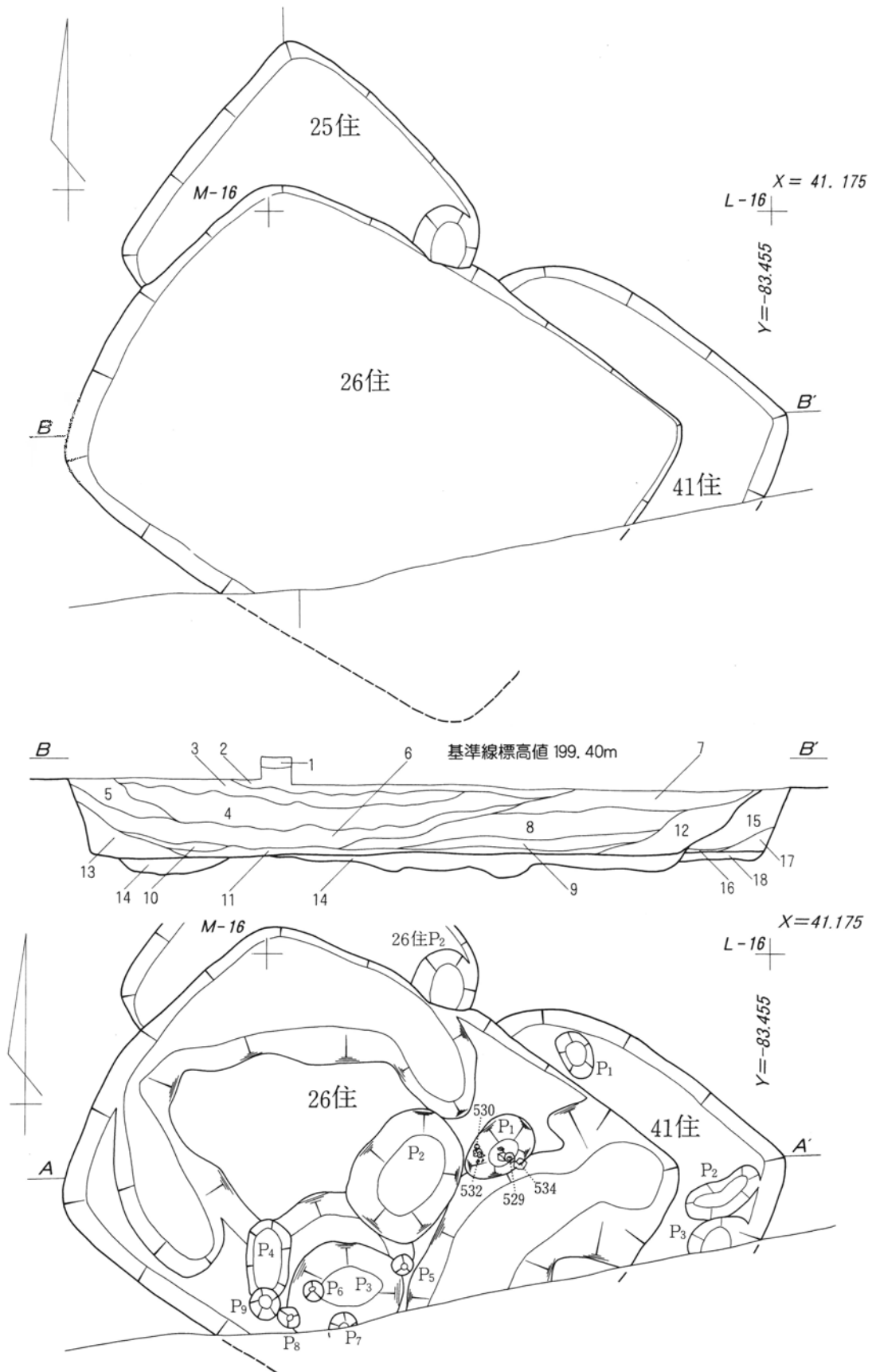


第232図 第26号住居跡 (1 : 60) ・出土遺物実測図 (1) (1 : 3)

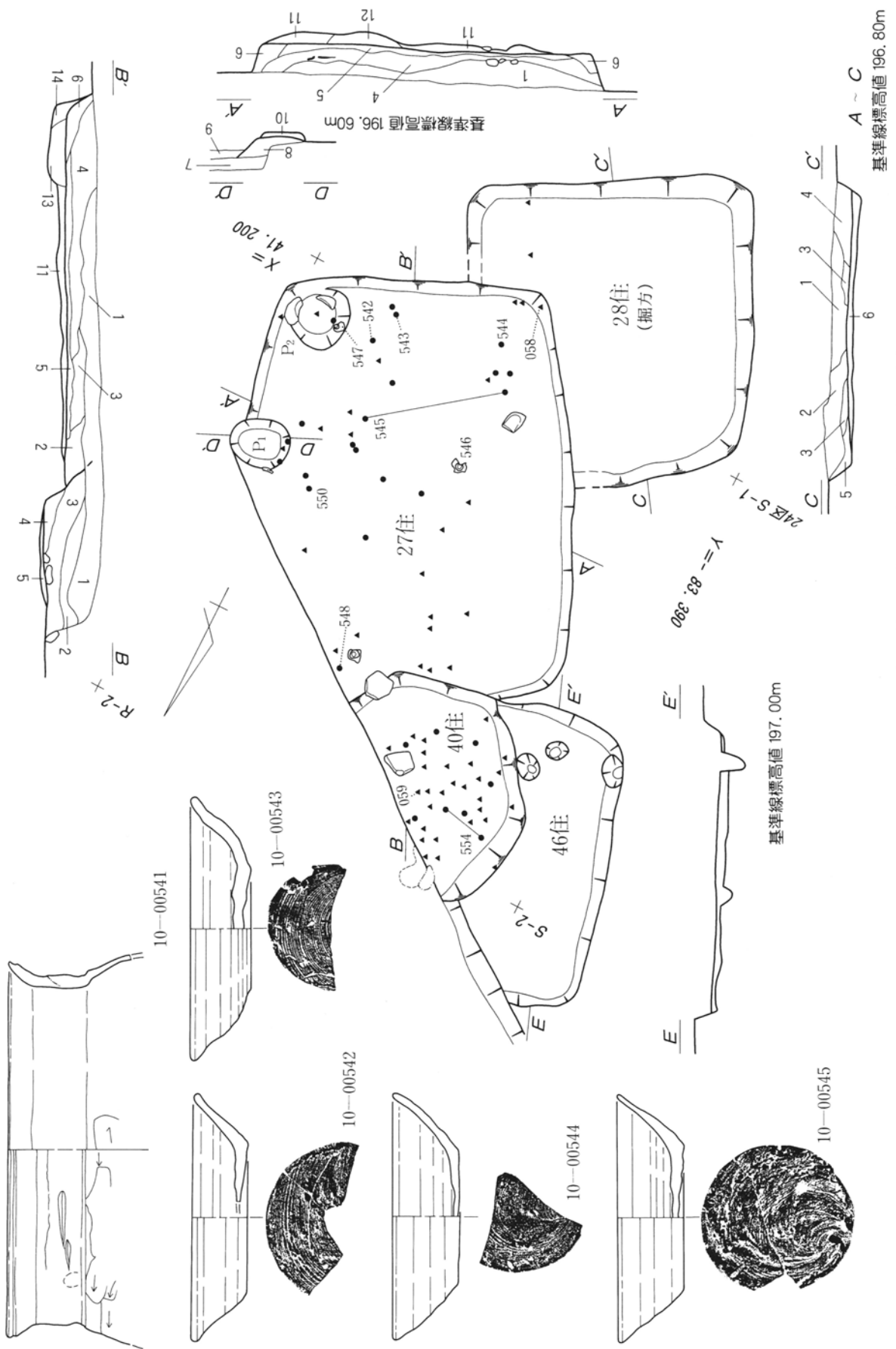
中里見遺跡群

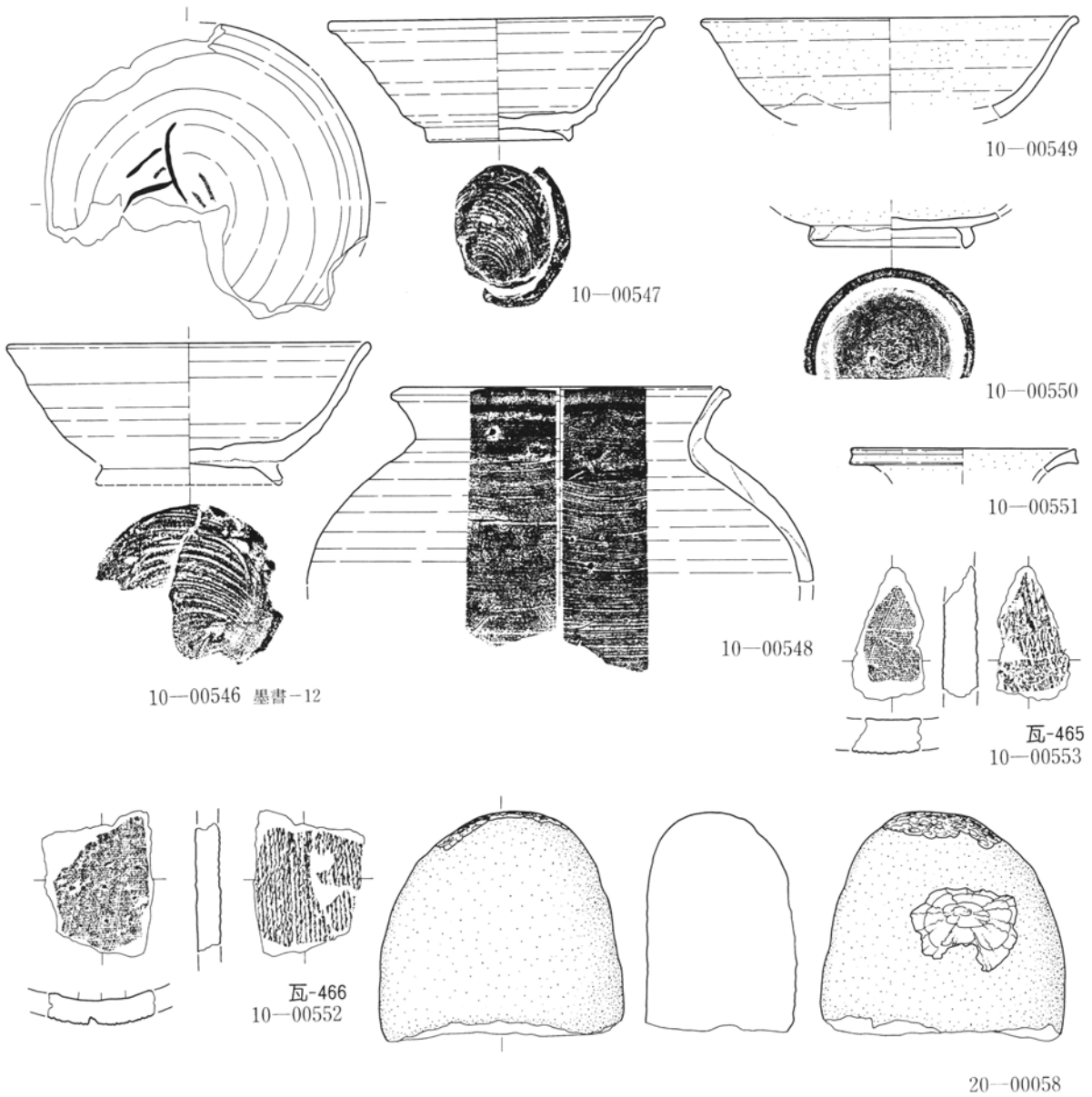


第233図 第26号住居跡出土遺物実測図(2) (1:3)

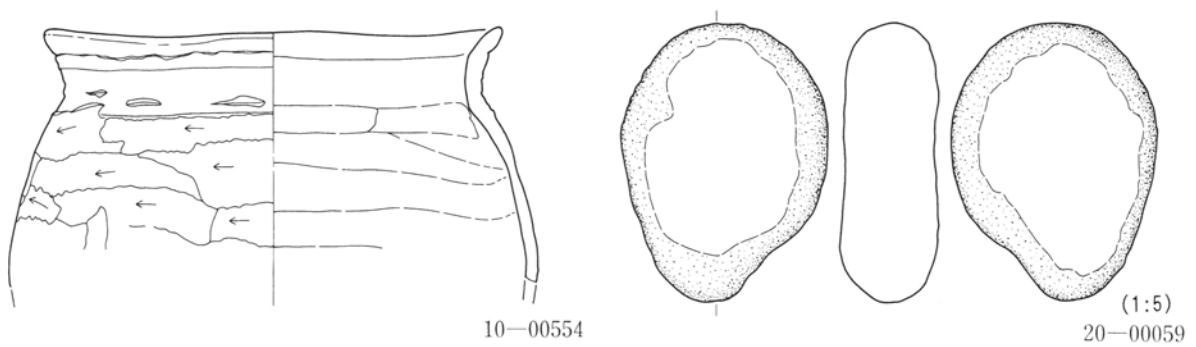


第234図 第41号住居跡実測図・第25・26・41号住居跡掘方実測図 (1:60)

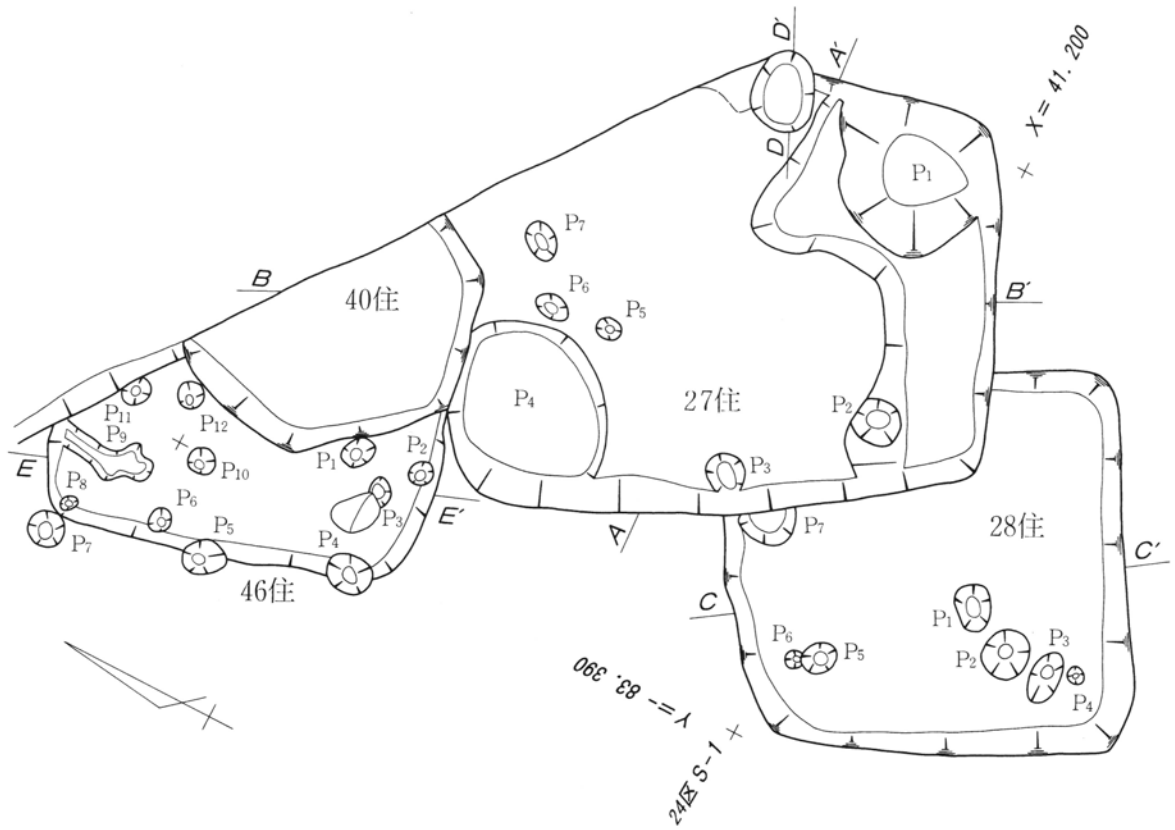




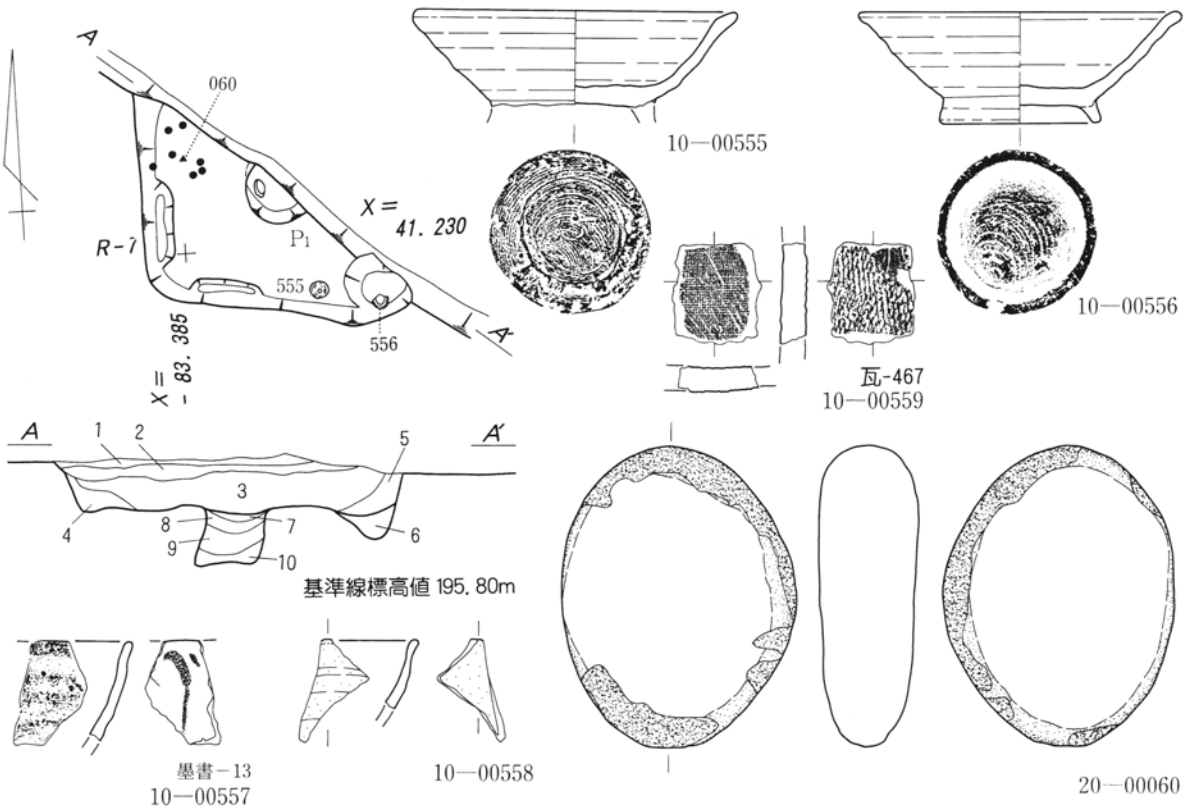
第236図 第27号住居跡出土遺物実測図 (2) (1:3) (1:5)



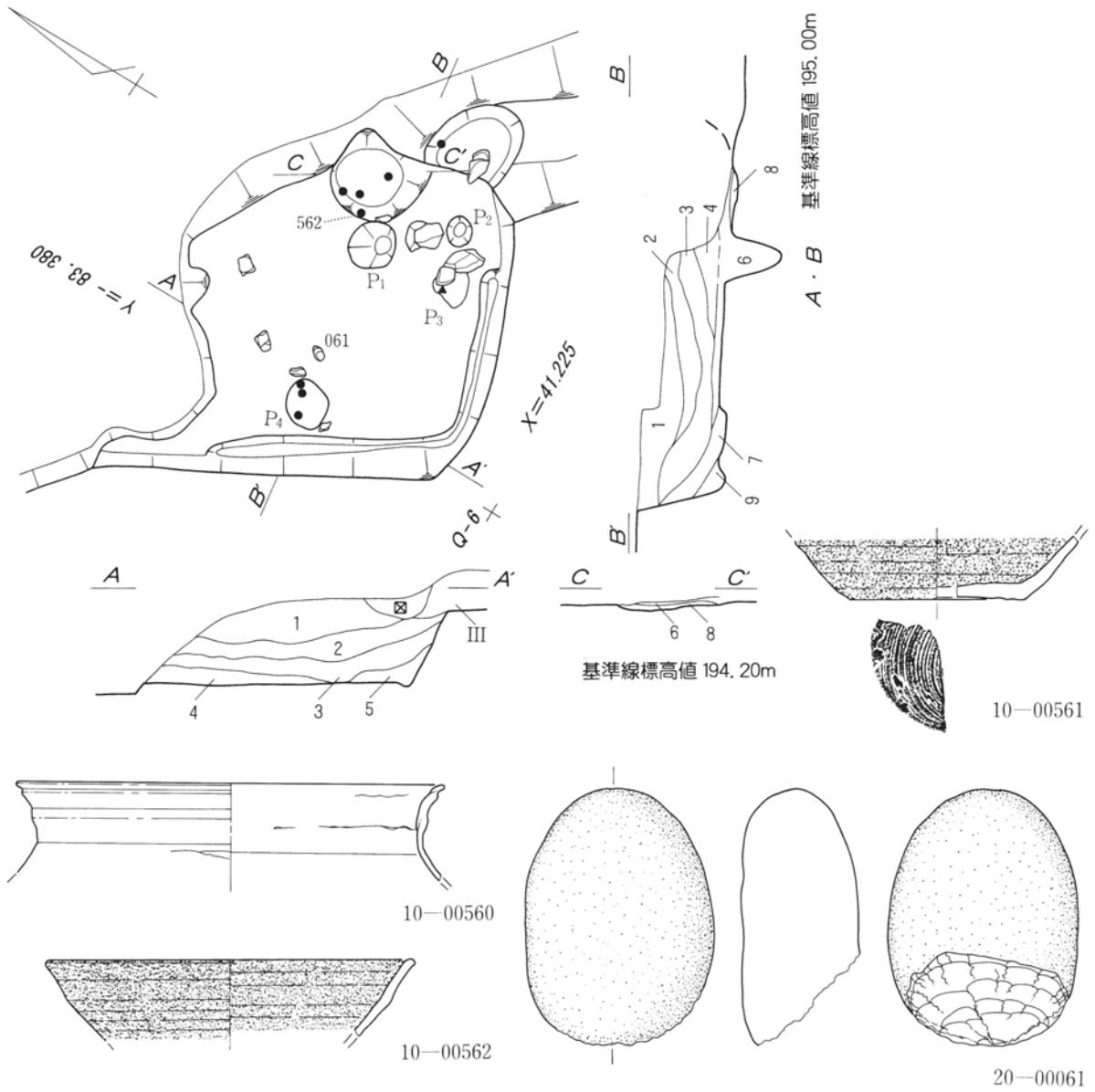
第237図 第40号住居跡出土遺物実測図 (1:3)



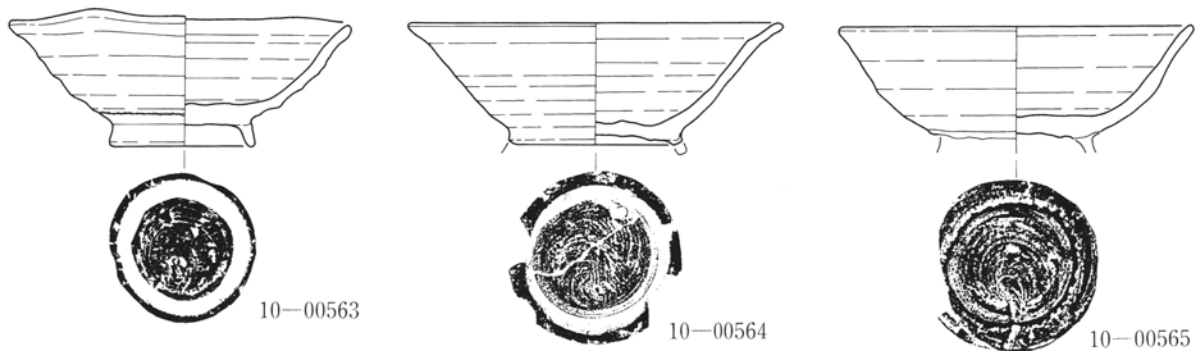
第238图 第27·28·40·46号住居跡掘方実測図 (1 : 60)



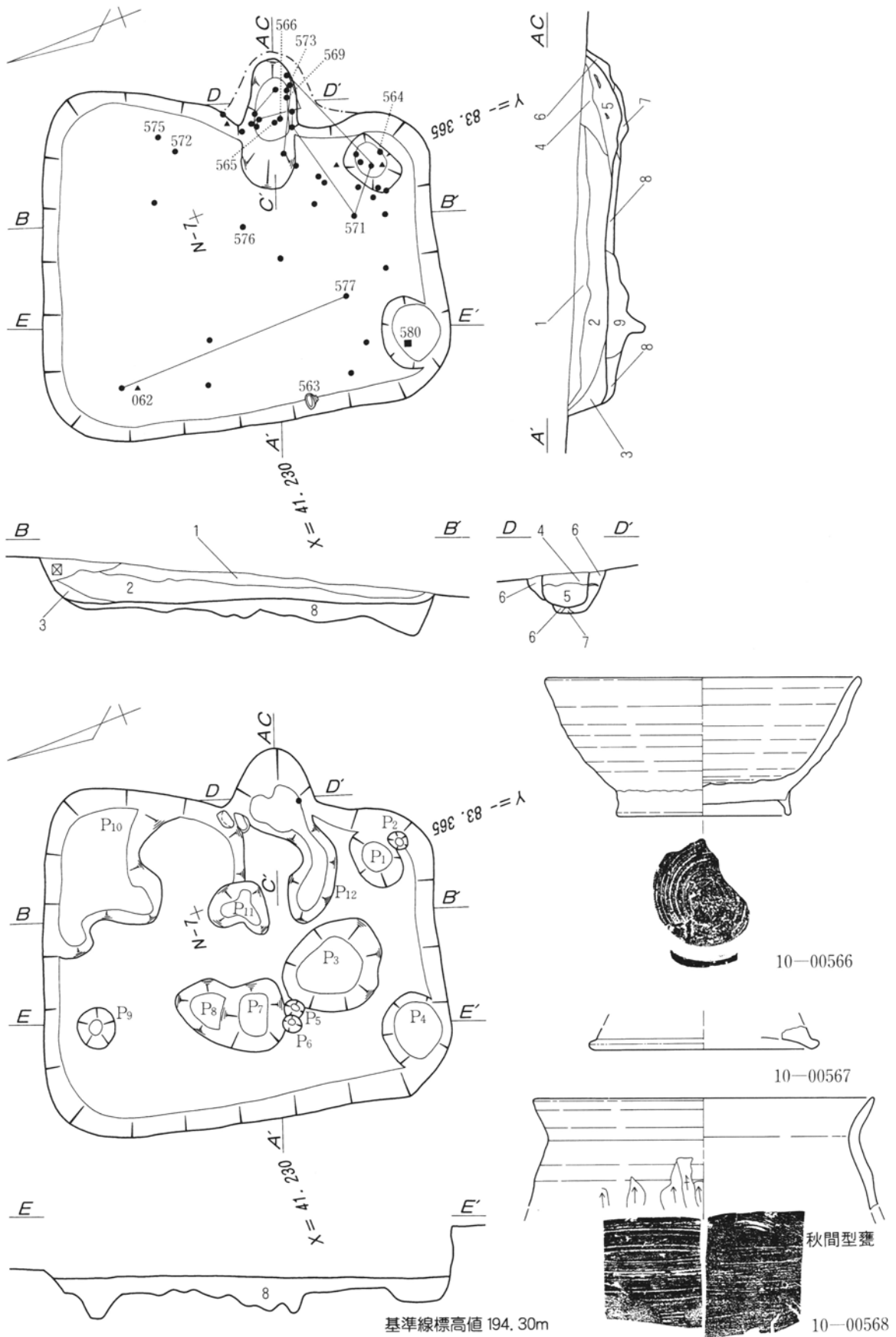
第239图 第29号住居跡 (1 : 60) · 出土遺物実測図 (1 : 3) (1 : 5)



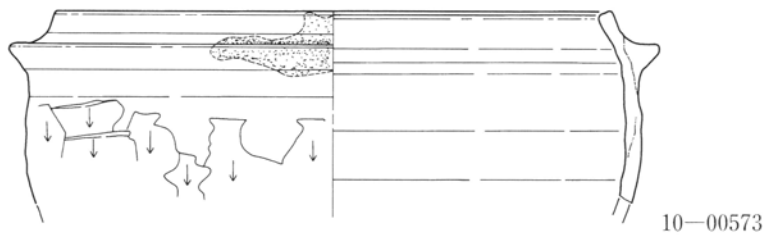
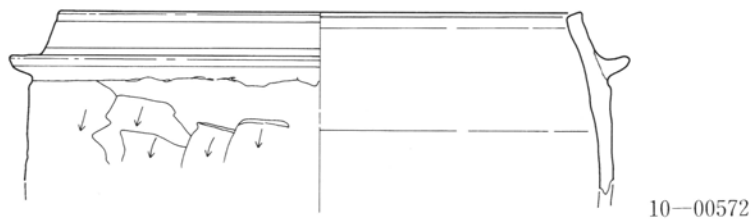
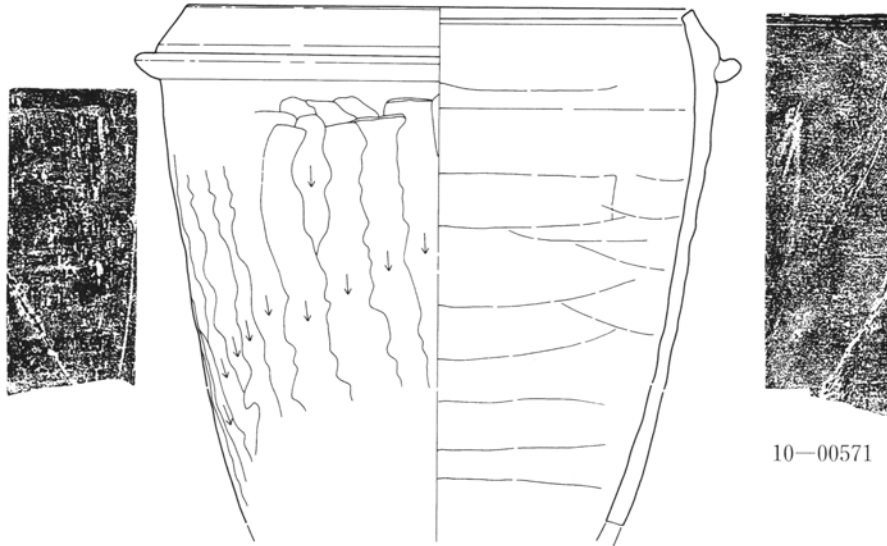
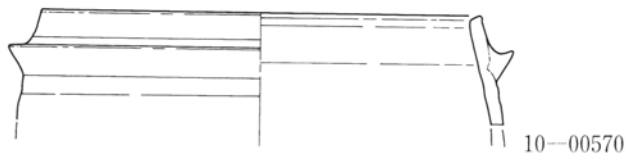
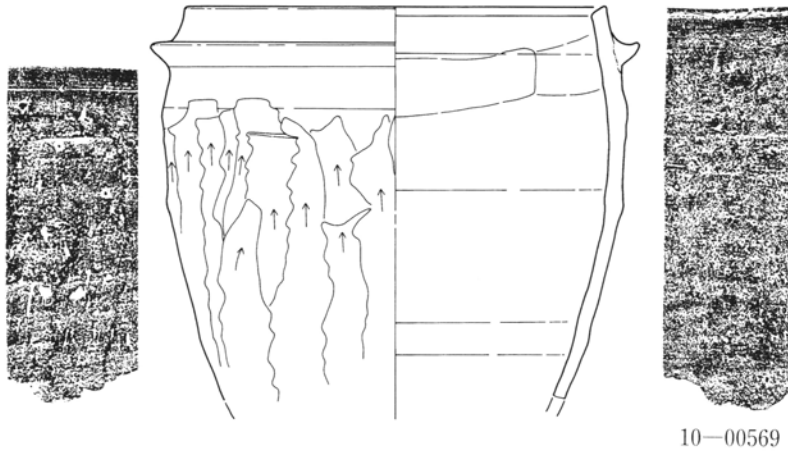
第240图 第30号住居跡 (1:60) · 出土遺物実測図 (1:3)



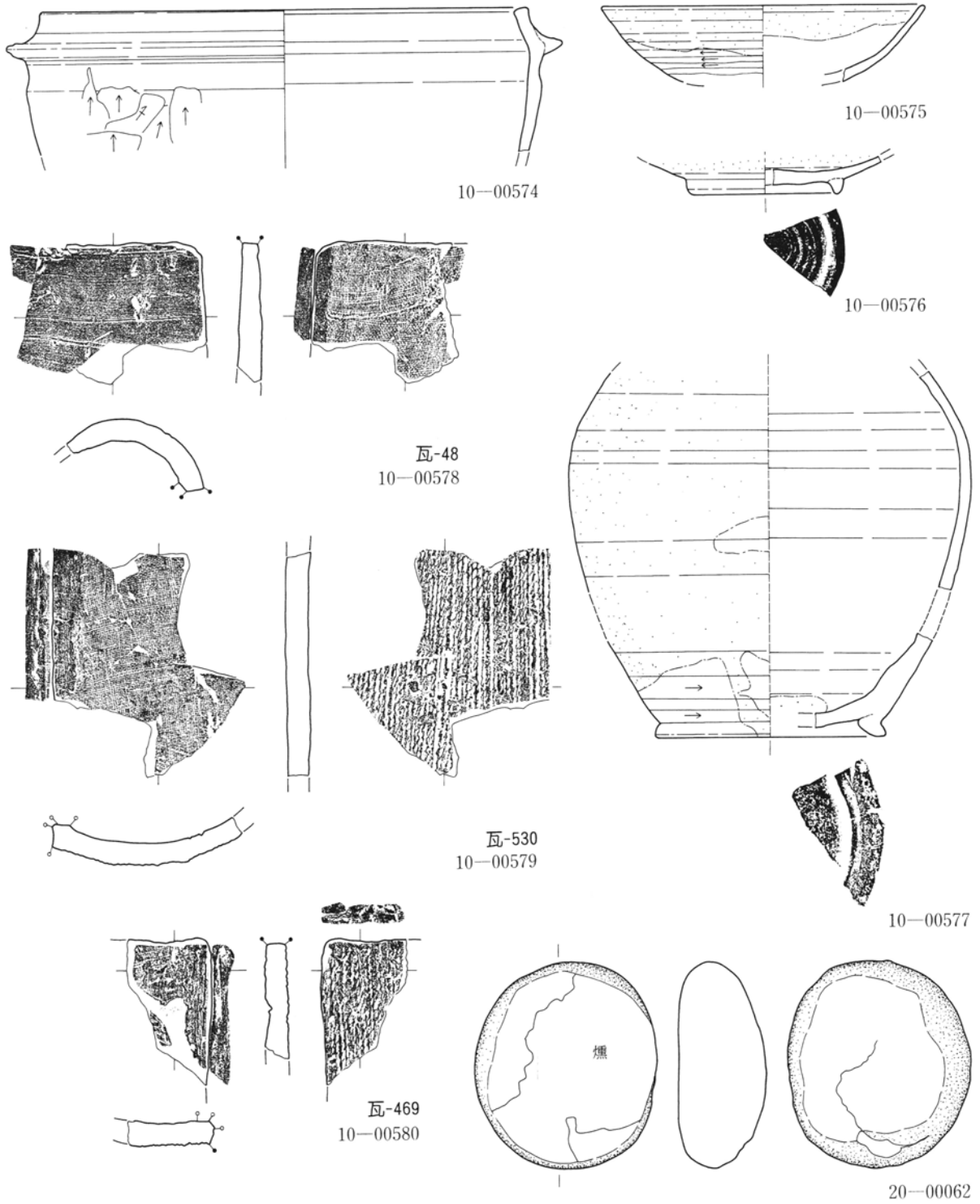
第241图 第31号住居跡出土遺物実測図 (1) (1:3)



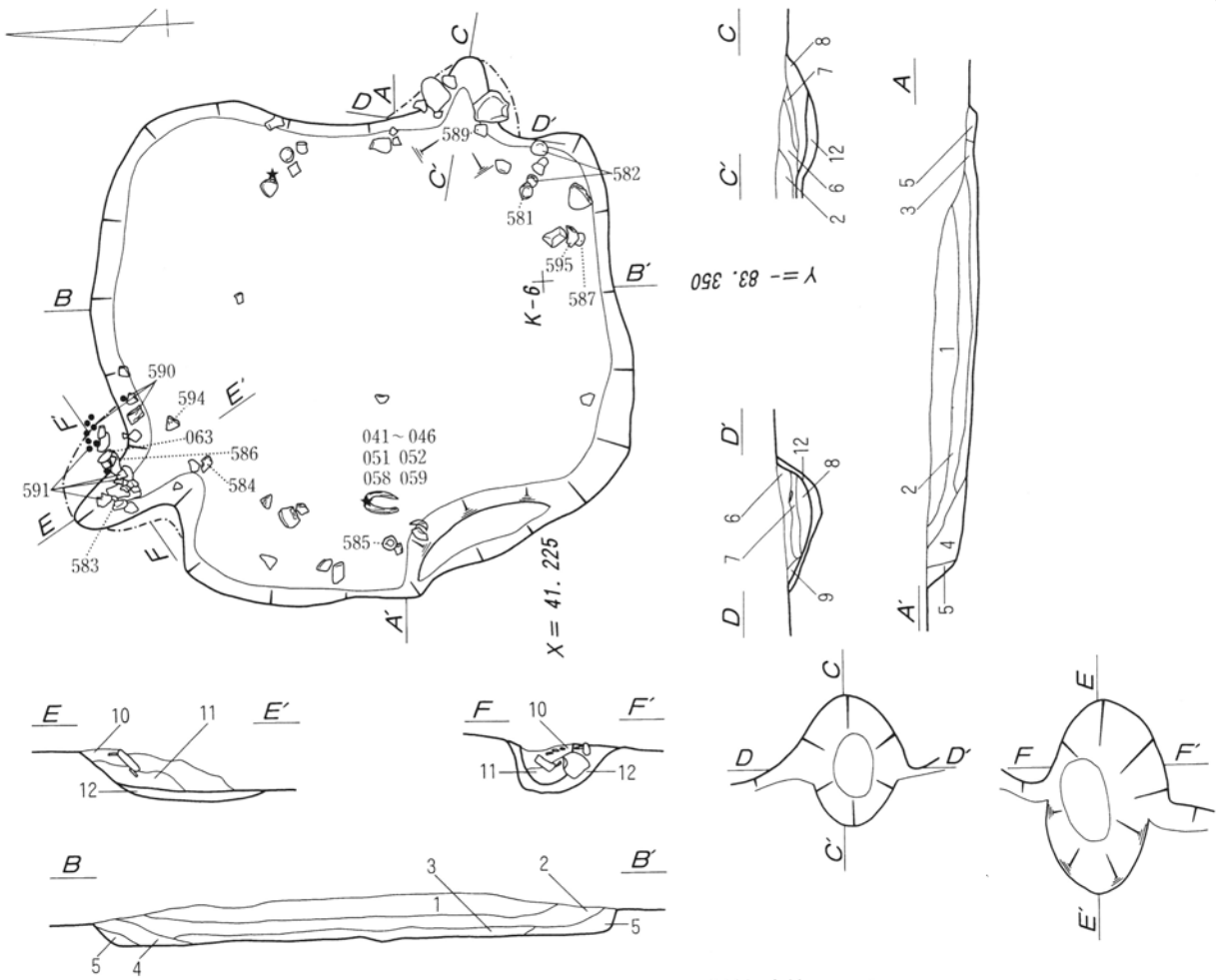
第242図 第31号住居跡 (1:60) · 出土遺物実測図 (2) (1:3)



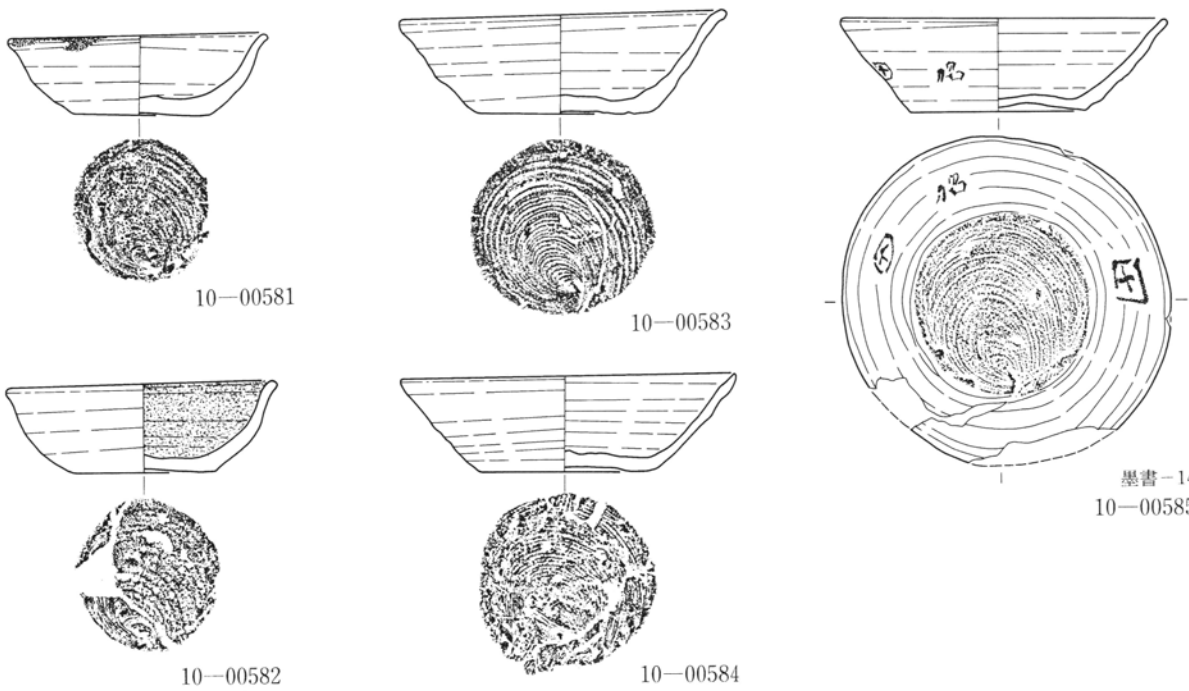
第243図 第31号住居跡出土遺物実測図 (3) (1 : 3)



第244图 第31号住居跡出土遺物実測图 (4) (1:3) (1:5)



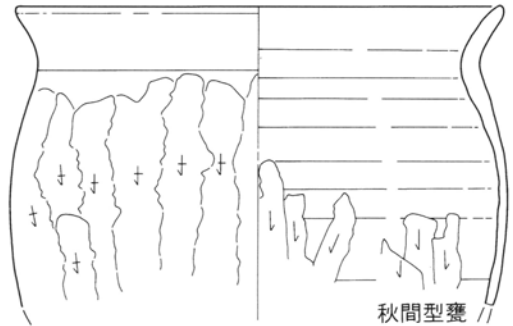
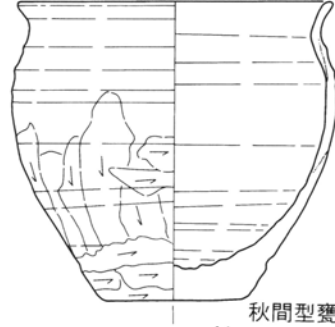
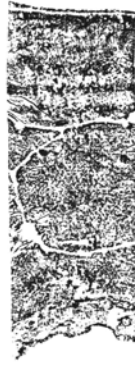
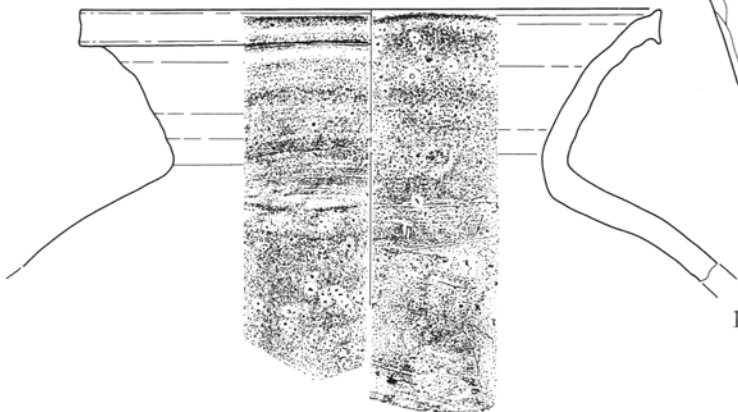
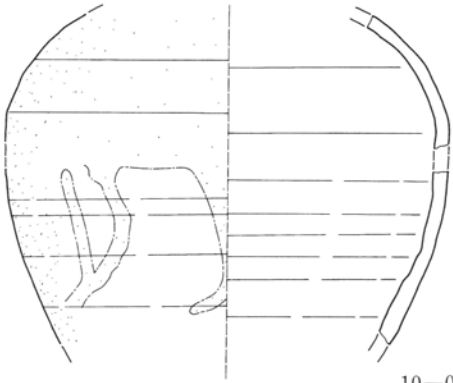

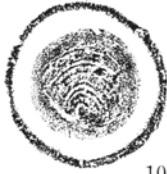
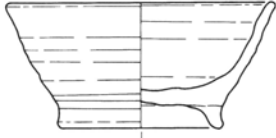
基準線標高値 193.20m



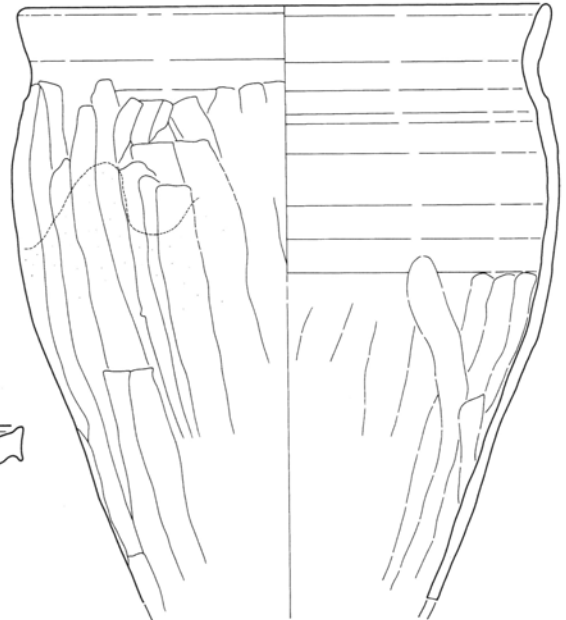
墨書-14
10-00585

第245図 第32号住居跡 (1:60) · 出土遺物実測図 (1) (1:3)

中里見遺跡群

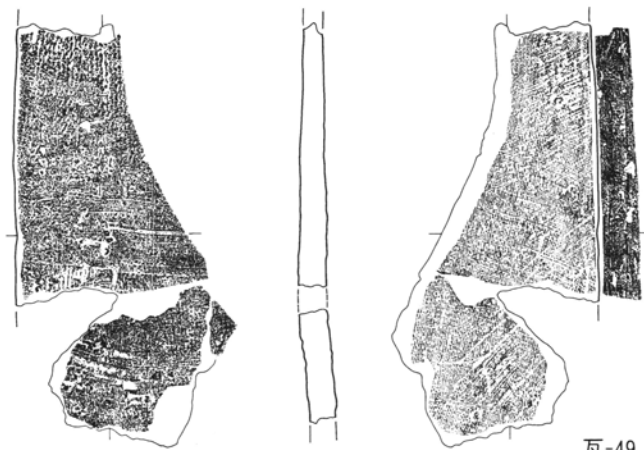


10-00590



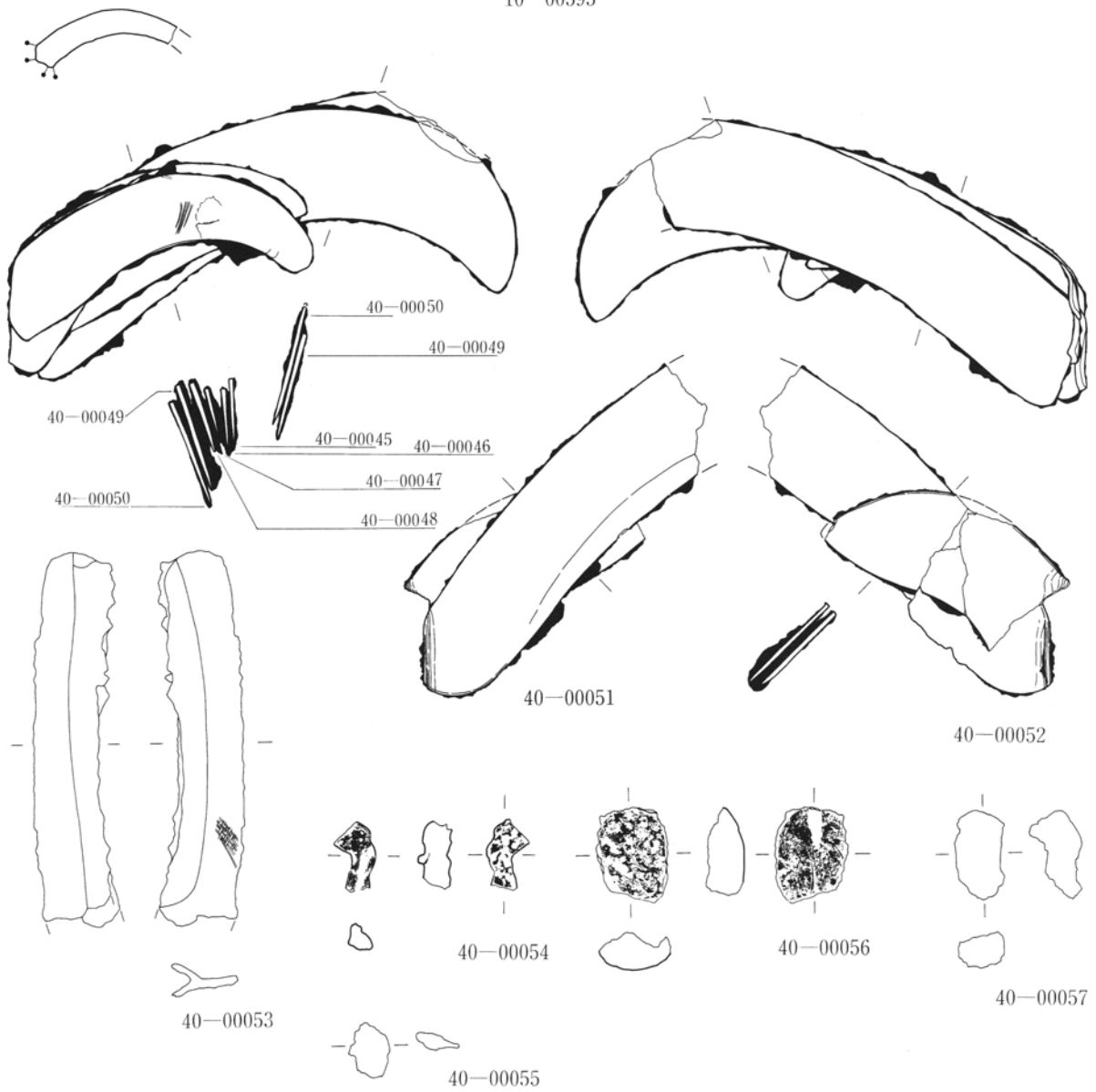
10-00591

第246図 第32号住居跡出土遺物実測図(2)(1:3)

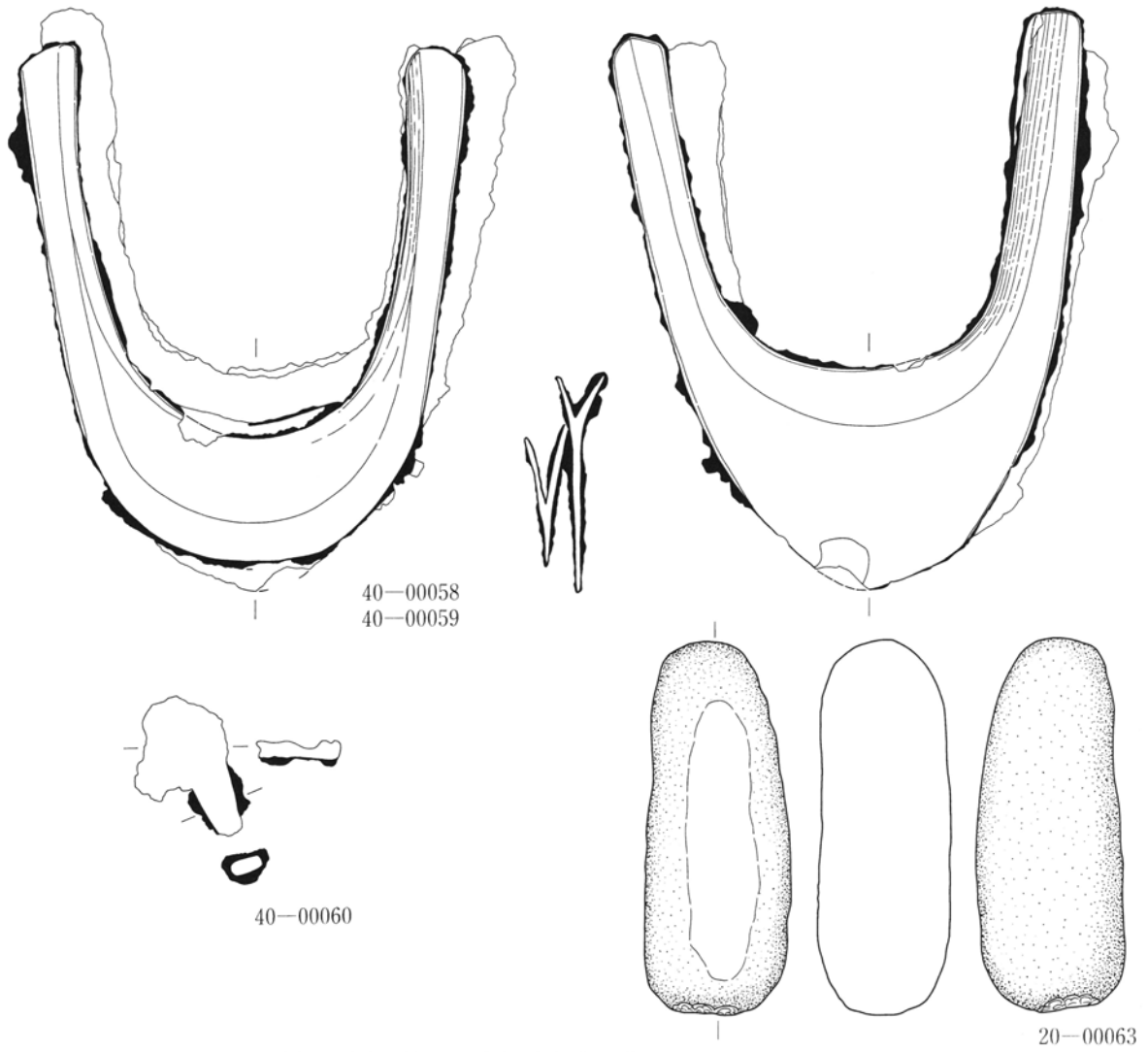


瓦-49
10-00595

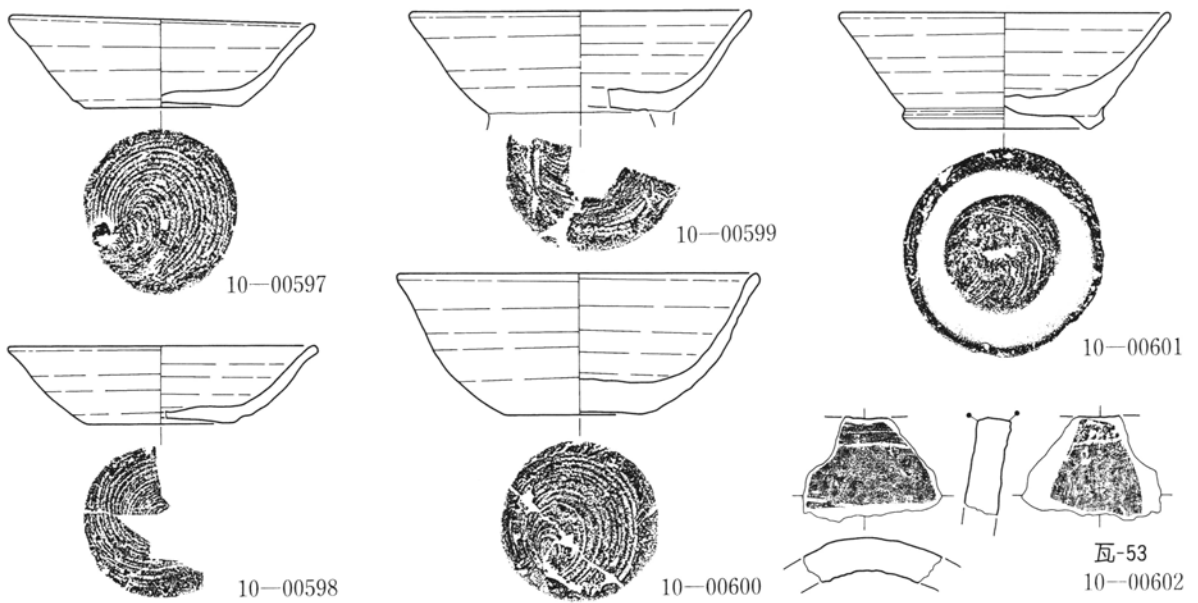
瓦-52
10-00596



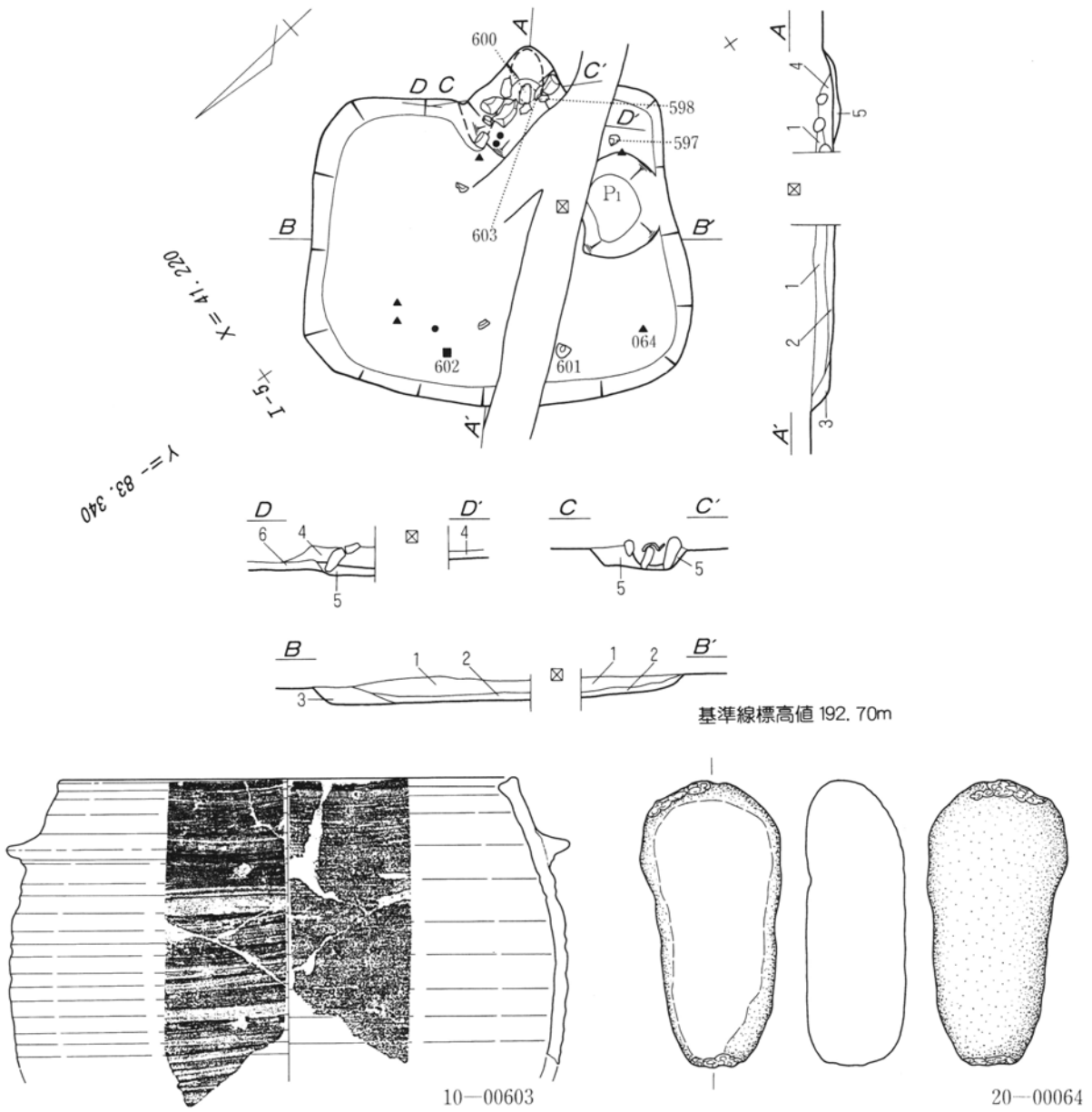
第247图 第32号住居跡出土遺物実測图 (3) (1:3) (1:5)



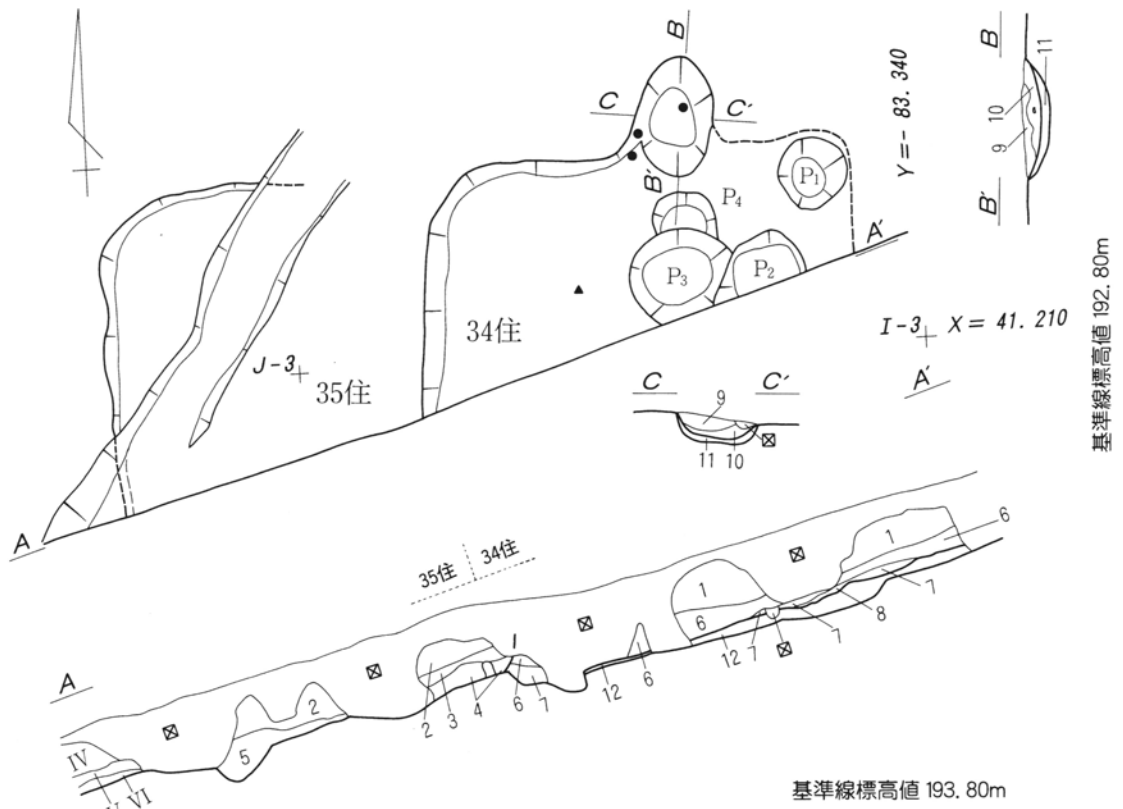
第248図 第32号住居跡出土遺物実測図 (4) (1 : 3)



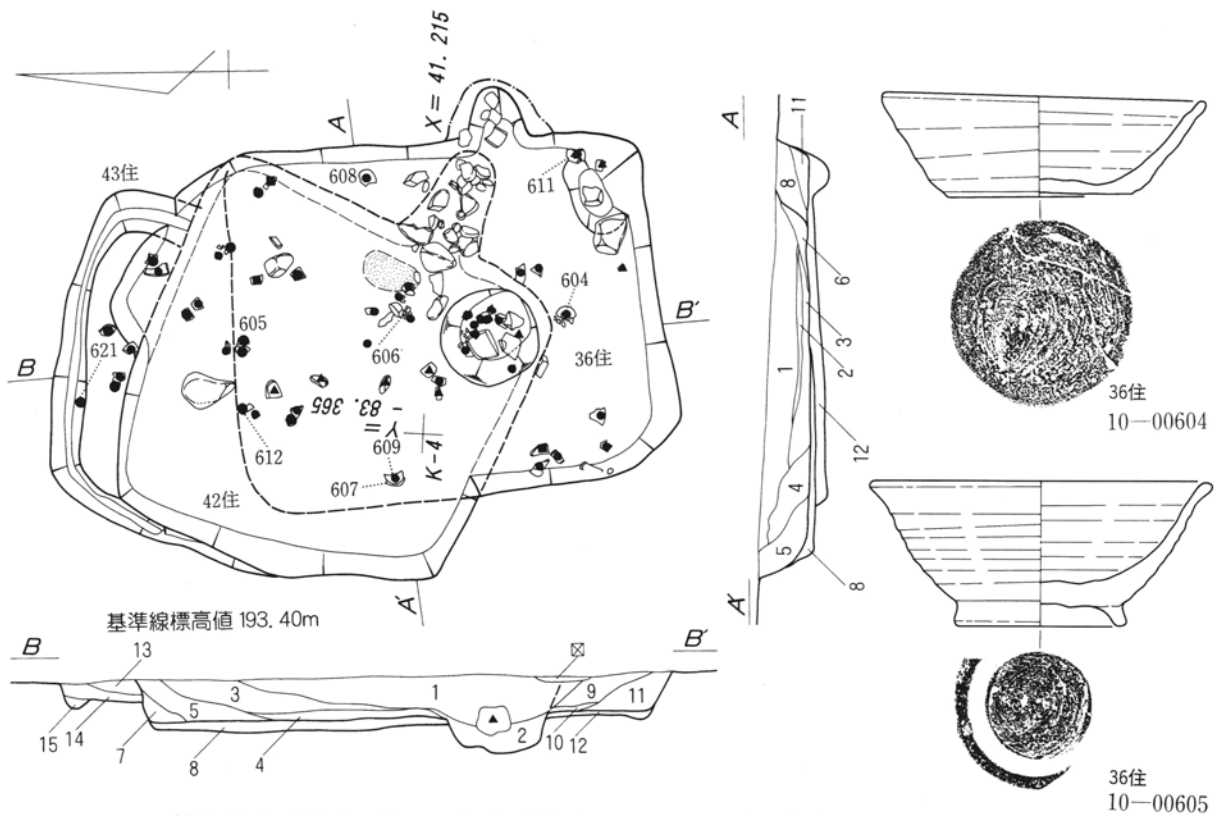
第249図 第33号住居跡出土遺物実測図 (1) (1 : 3) (1 : 5)



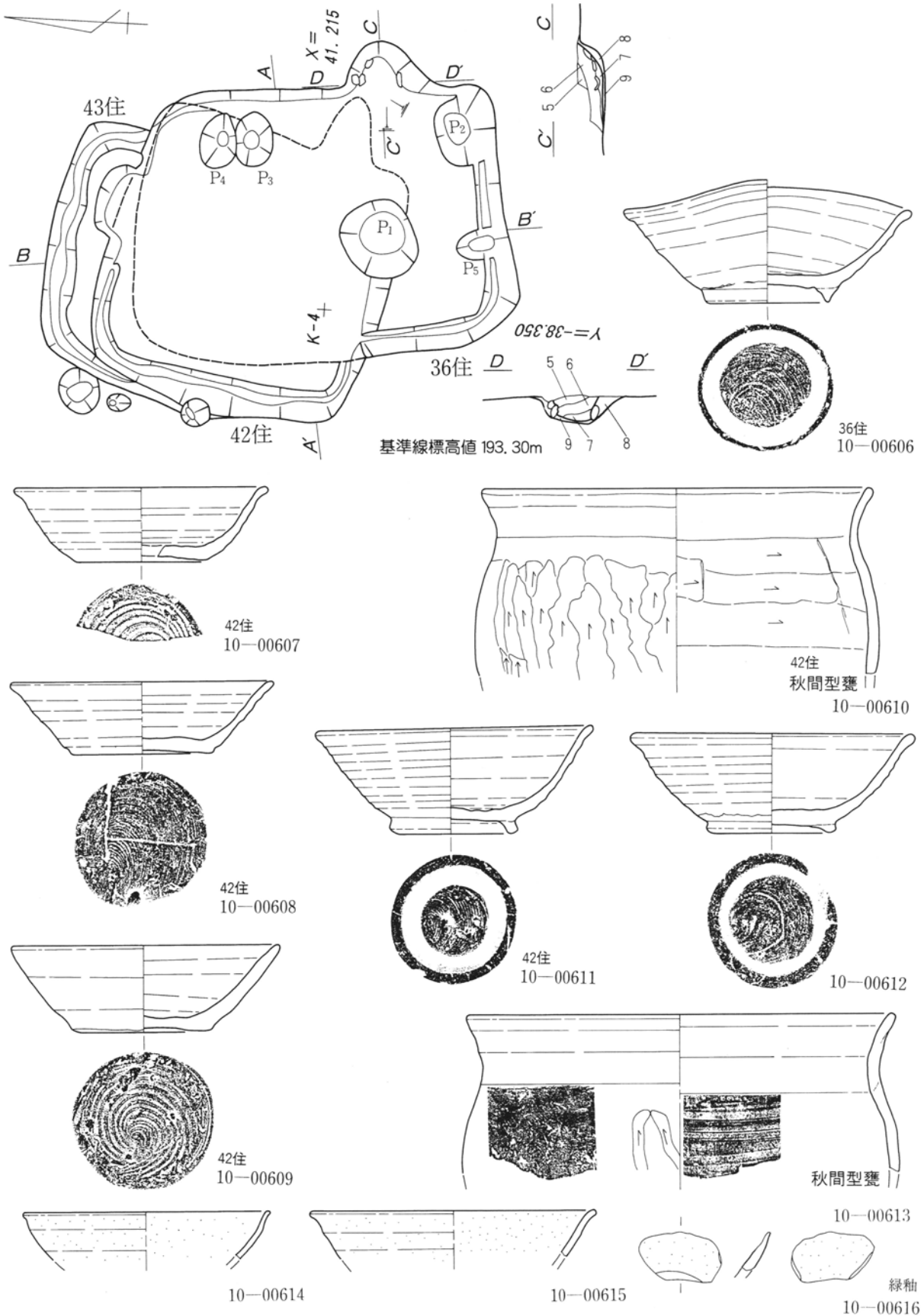
第250図 第33号住居跡 (1 : 60) ・出土遺物実測図 (2) (1 : 3)



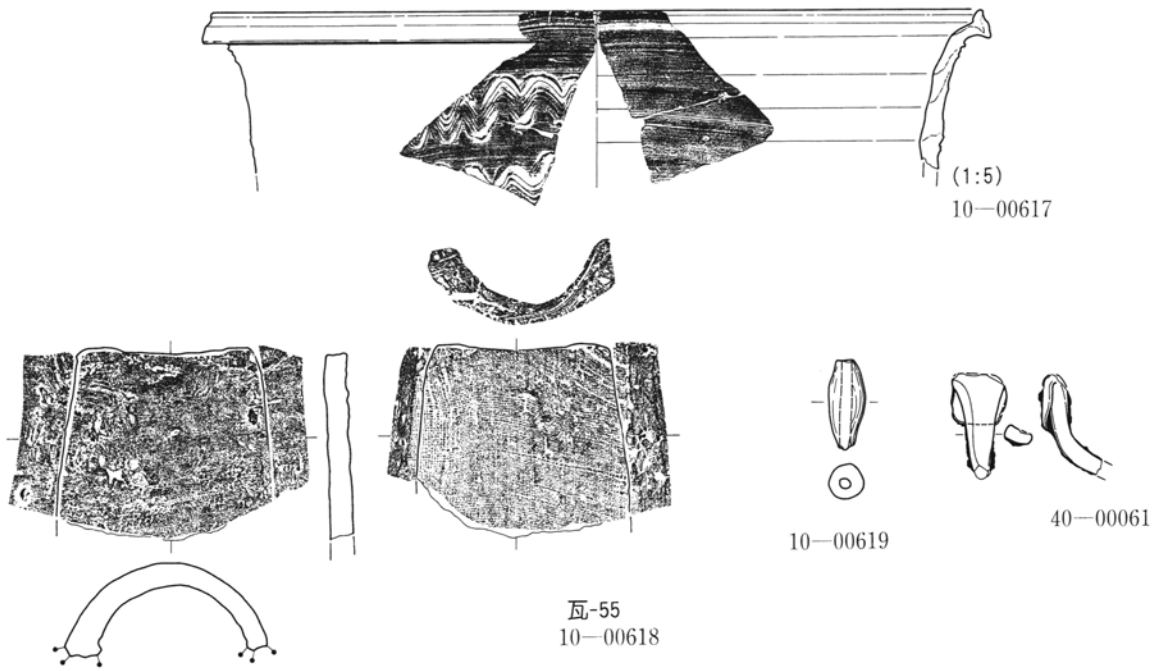
第251図 第34・35号住居跡実測図 (1 : 60)



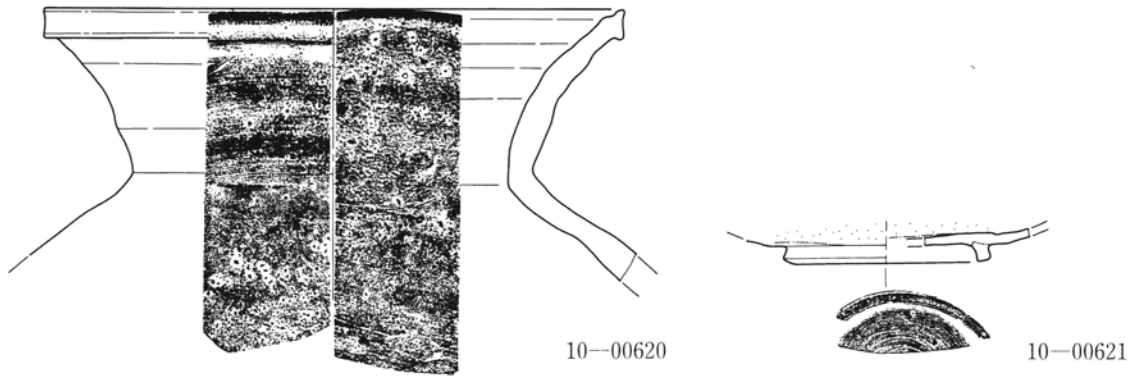
第252図 第36・42・43号住居跡 (1 : 60) ・出土遺物実測図 (1) (1 : 3)




第253図 第36・42・43号住居跡掘方実測図(1:60)・出土遺物実測図(2)(1:3)



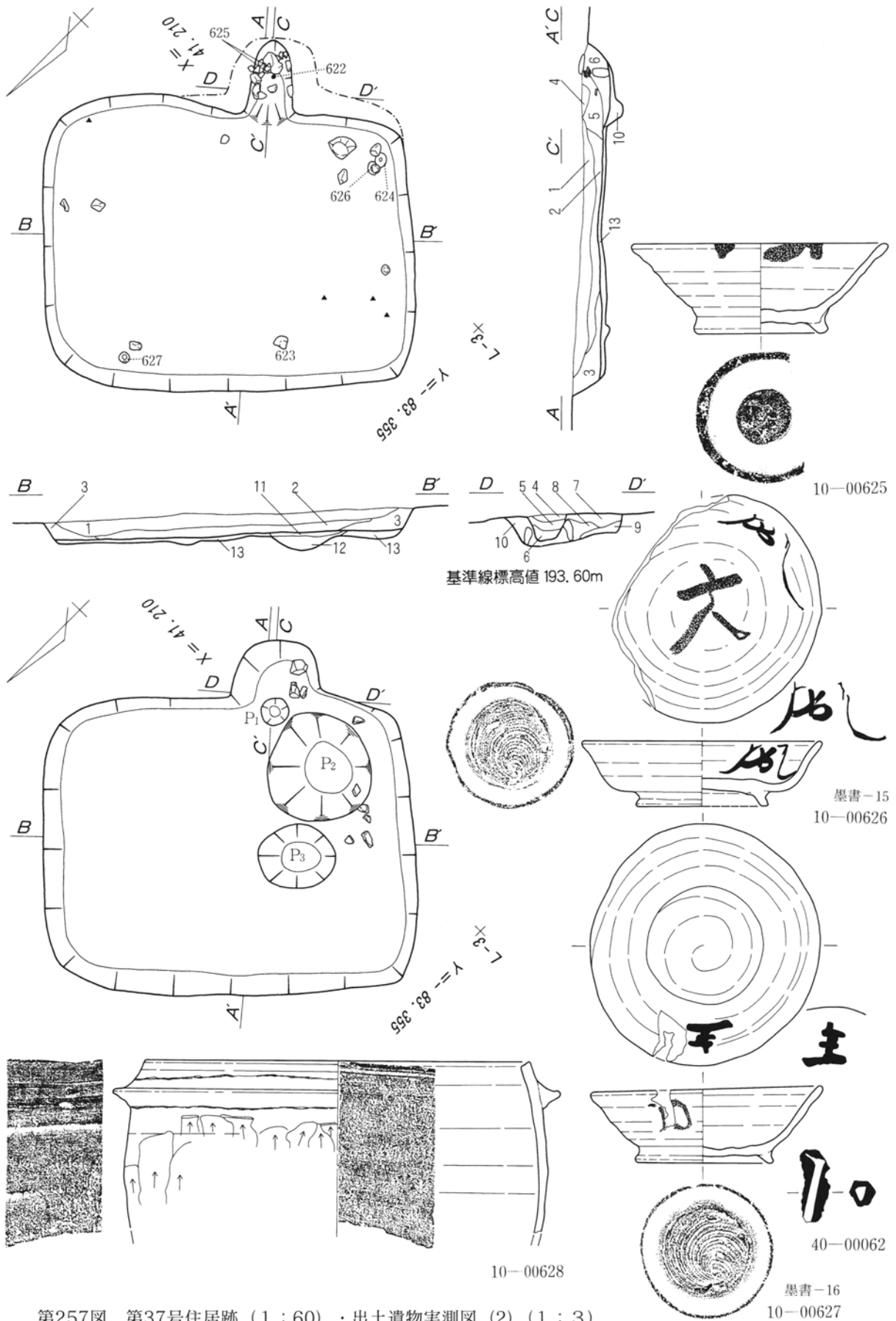
第254図 第36・42・43号住居跡出土遺物実測図 (3) (1:3) (1:5)



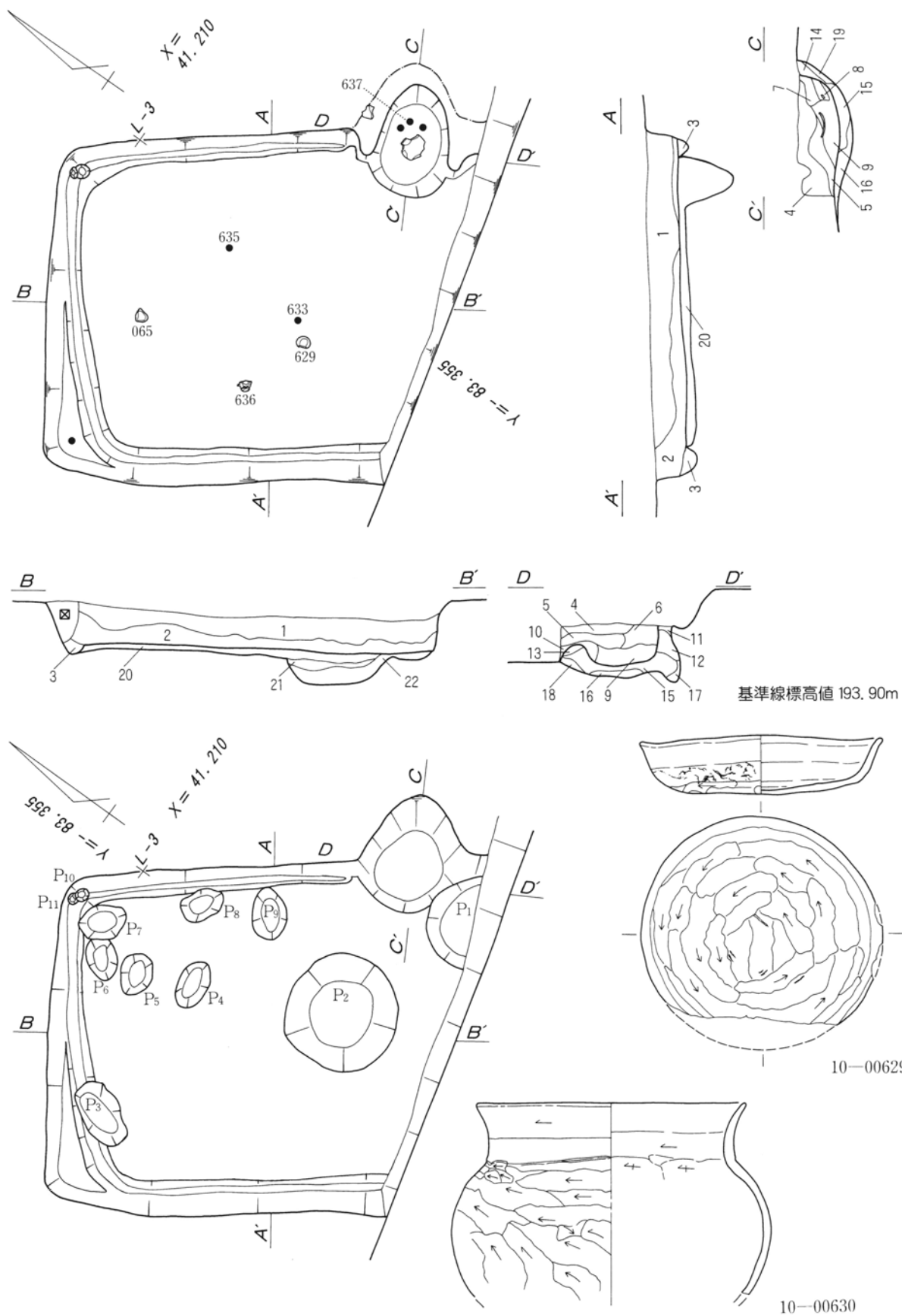
第255図 第43号住居跡出土遺物実測図 (1:3)



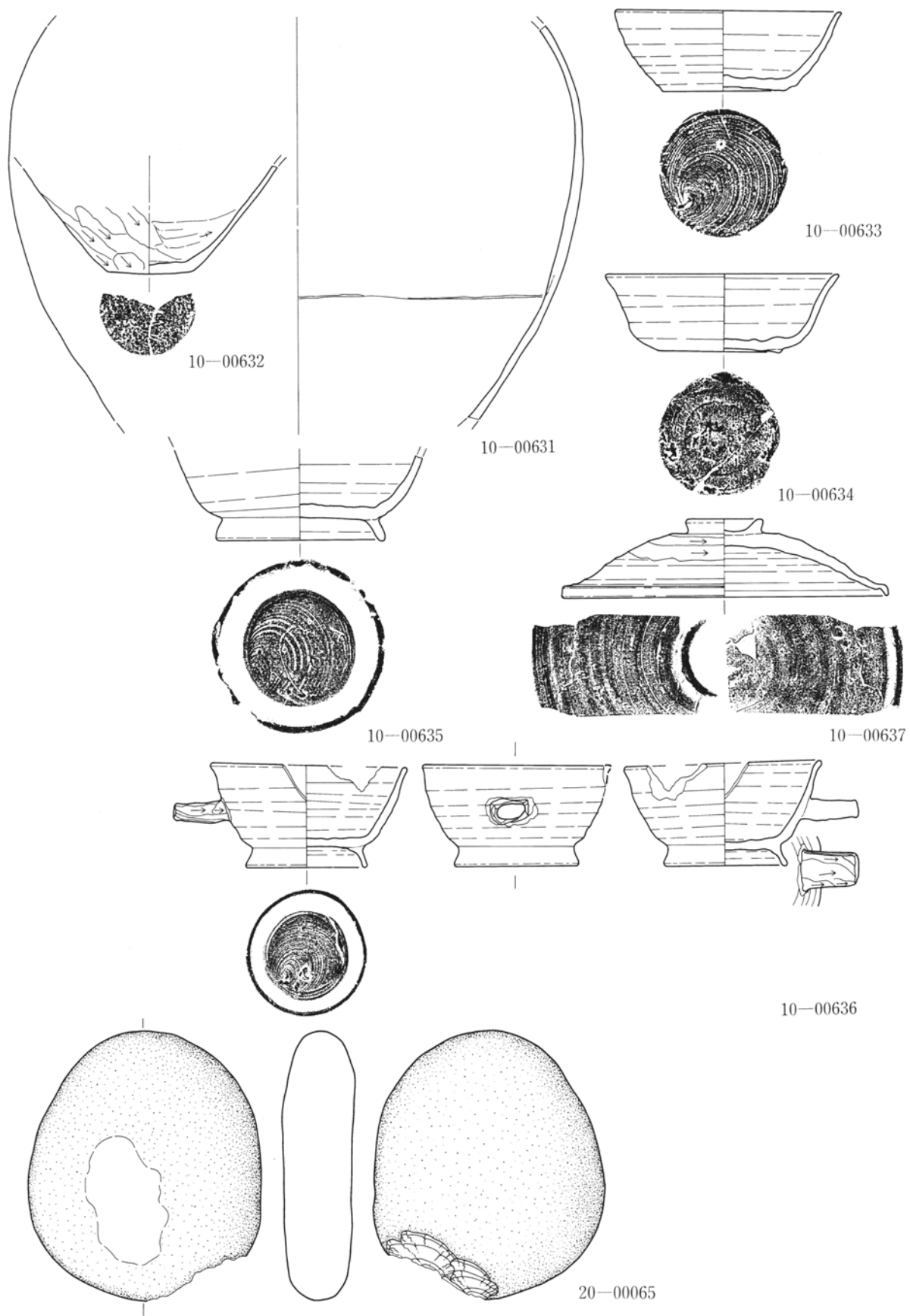
第256図 第37号住居跡出土遺物実測図 (1) (1:3)



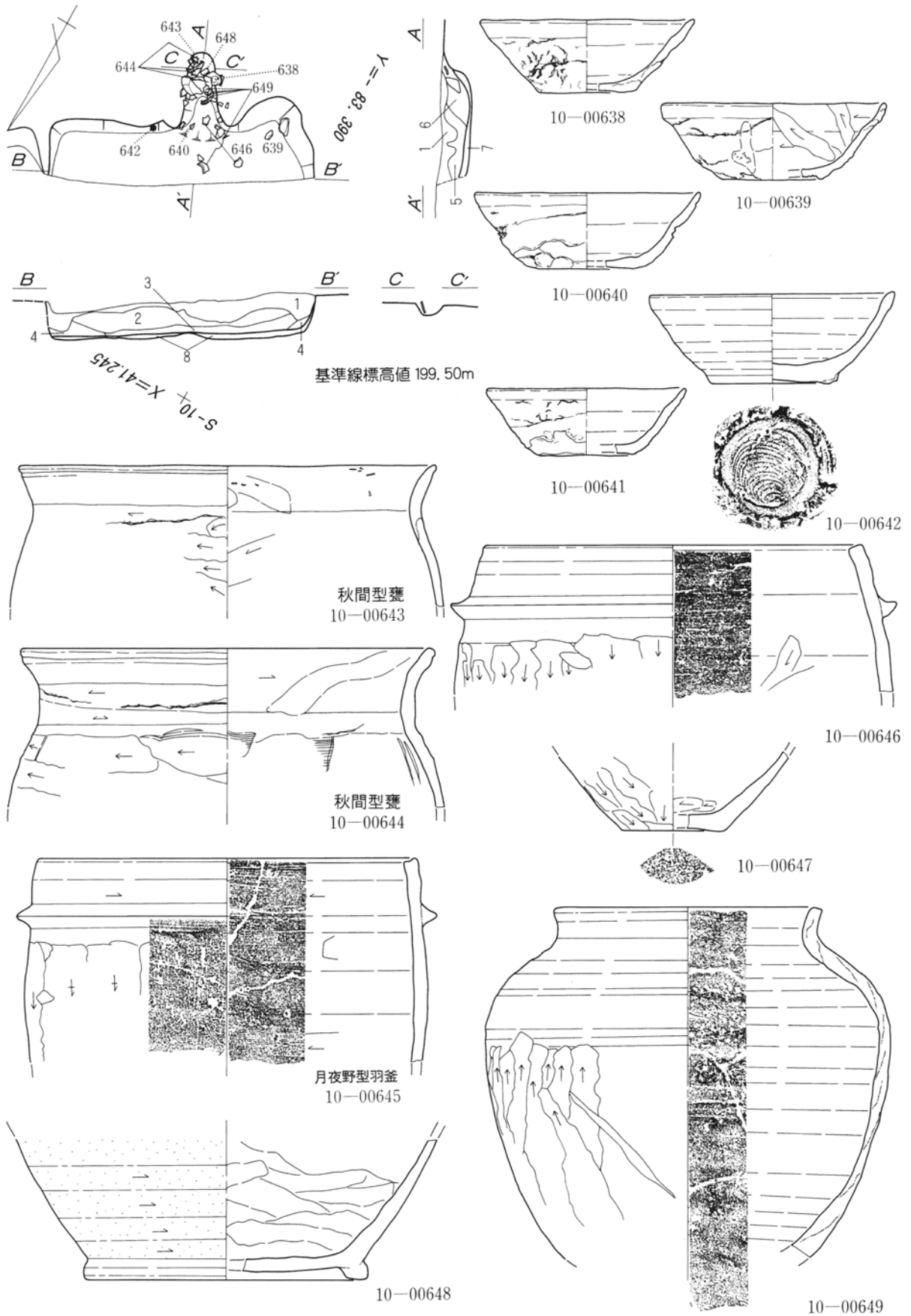
第257図 第37号住居跡 (1:60)・出土遺物実測図 (2) (1:3)



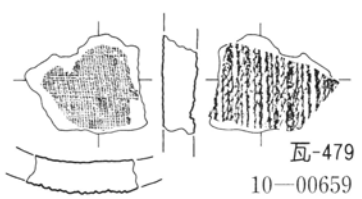
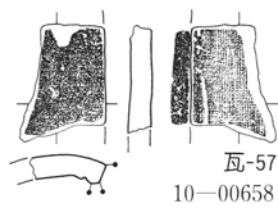
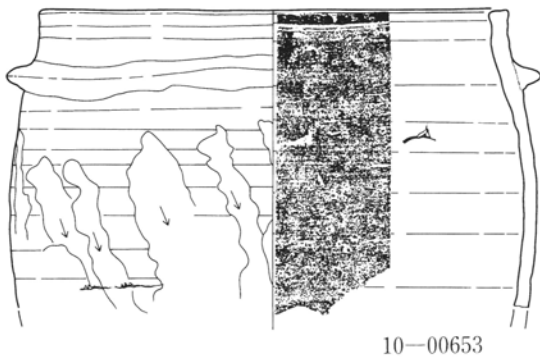
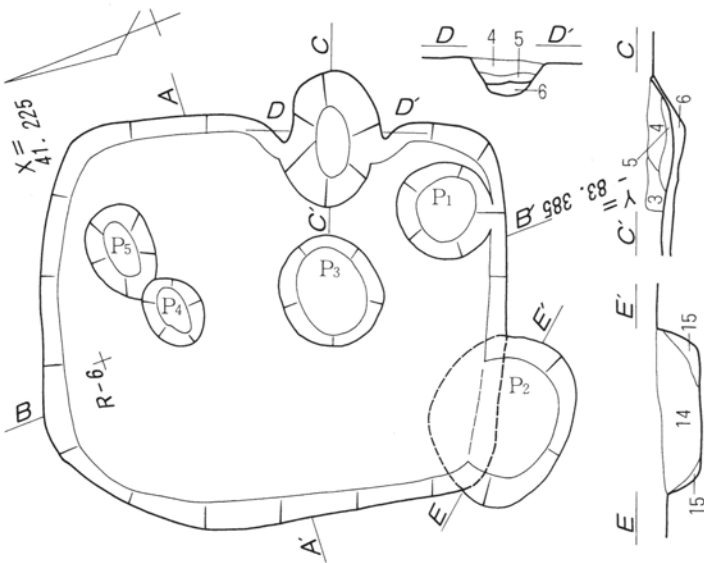
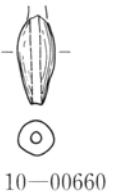
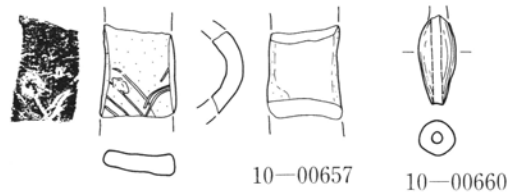
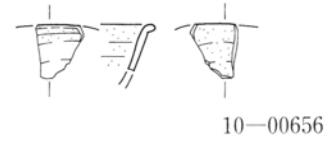
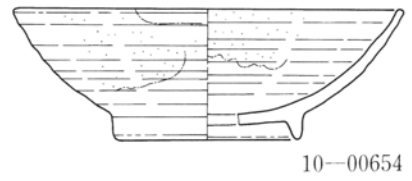
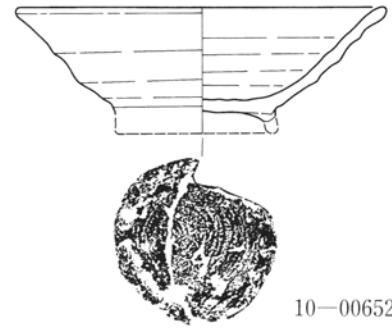
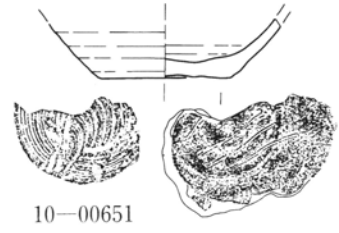
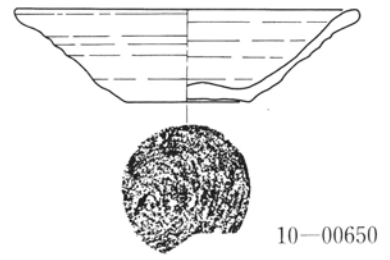
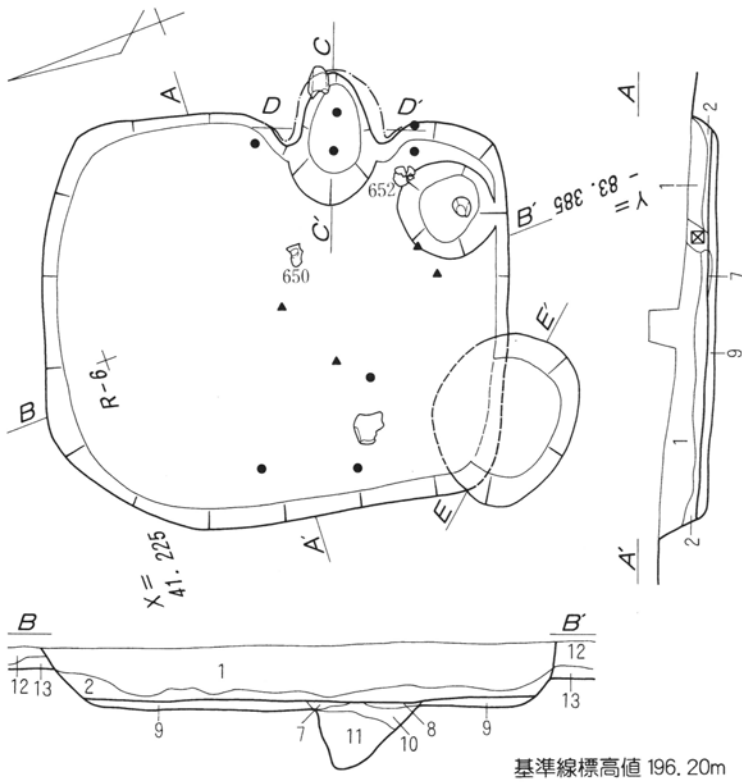
第258図 第38号住居跡 (1:60)・出土遺物実測図(1)(1:3)



第259図 第38号住居跡出土遺物実測図 (2) (1 : 3)

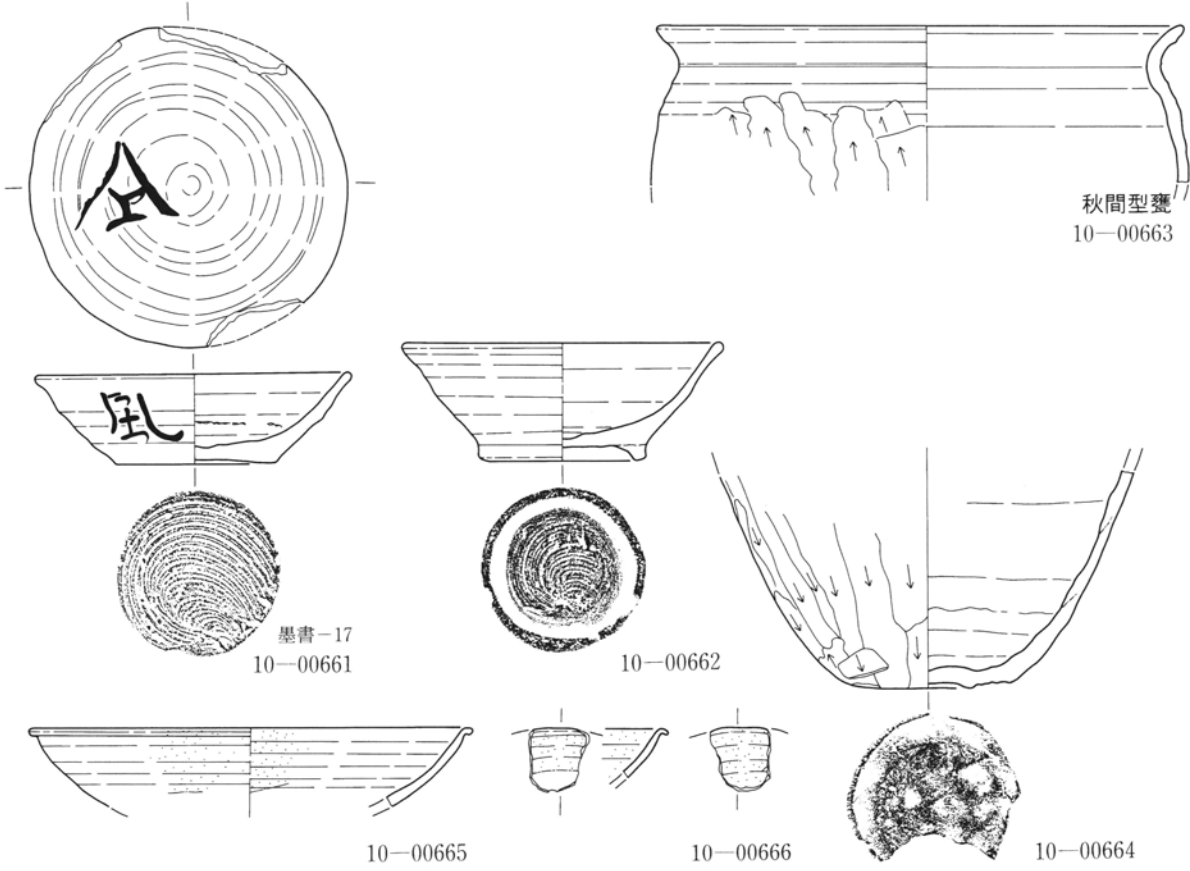
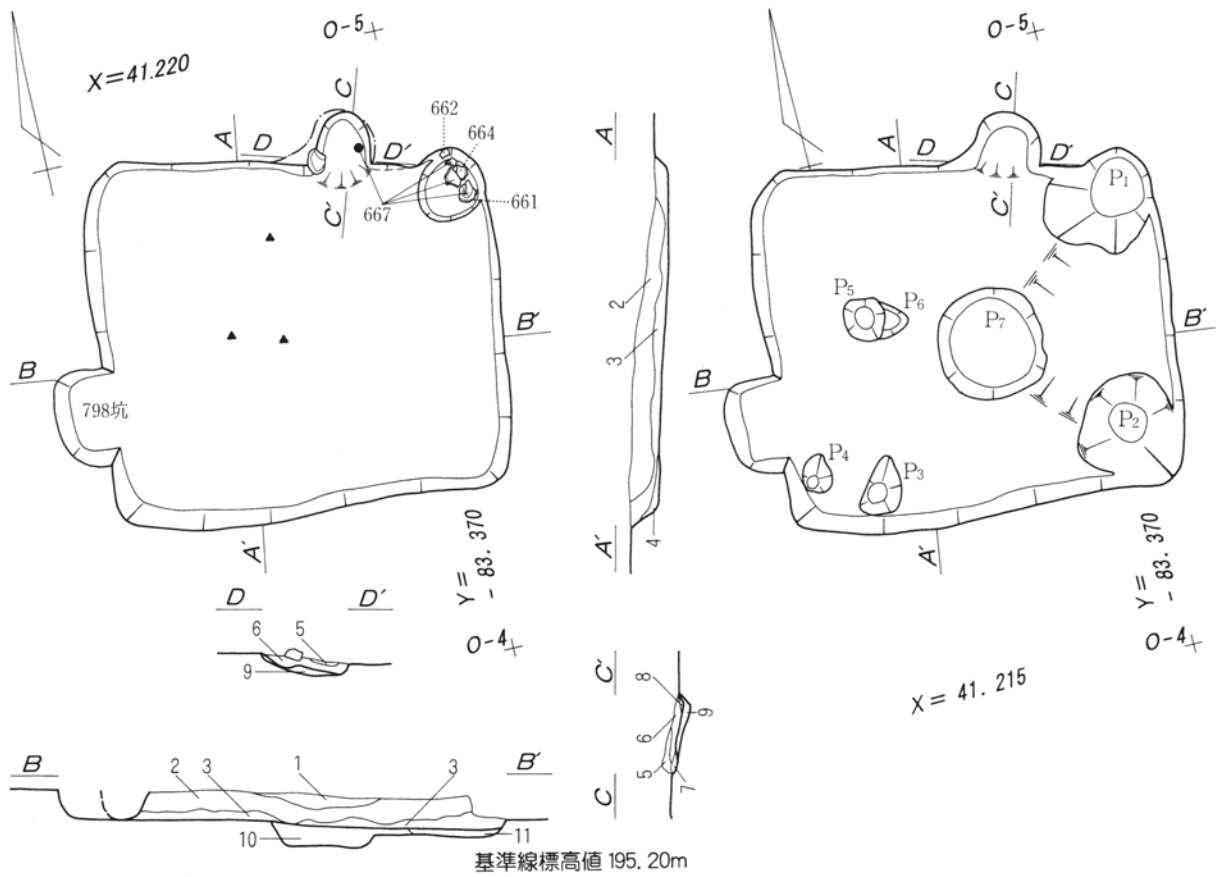


第260図 第39号住居跡 (1:60)・出土遺物実測図 (1:3)

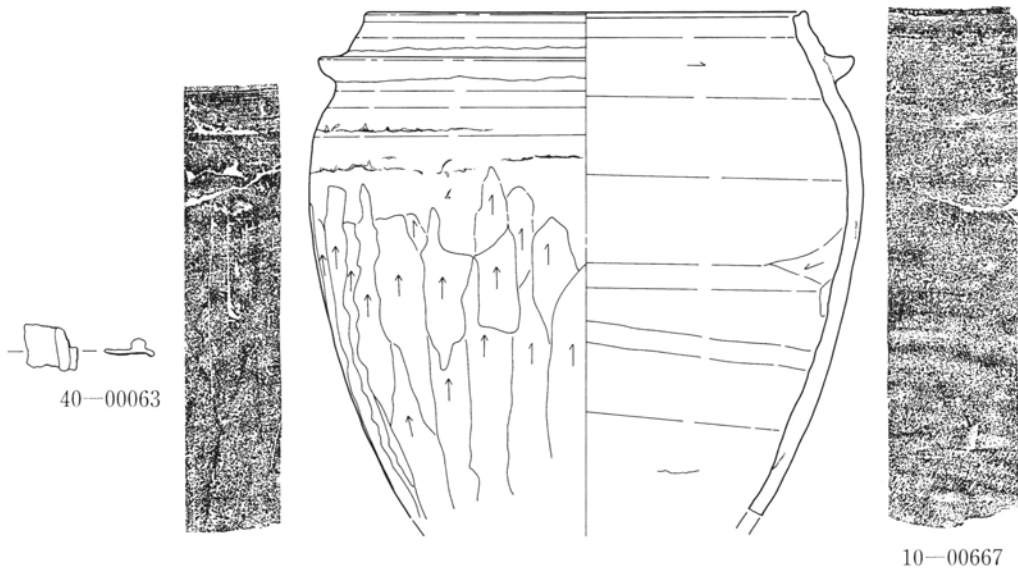


第261図 第44号住居跡 (1:60)・出土遺物実測図 (1:3) (1:5)

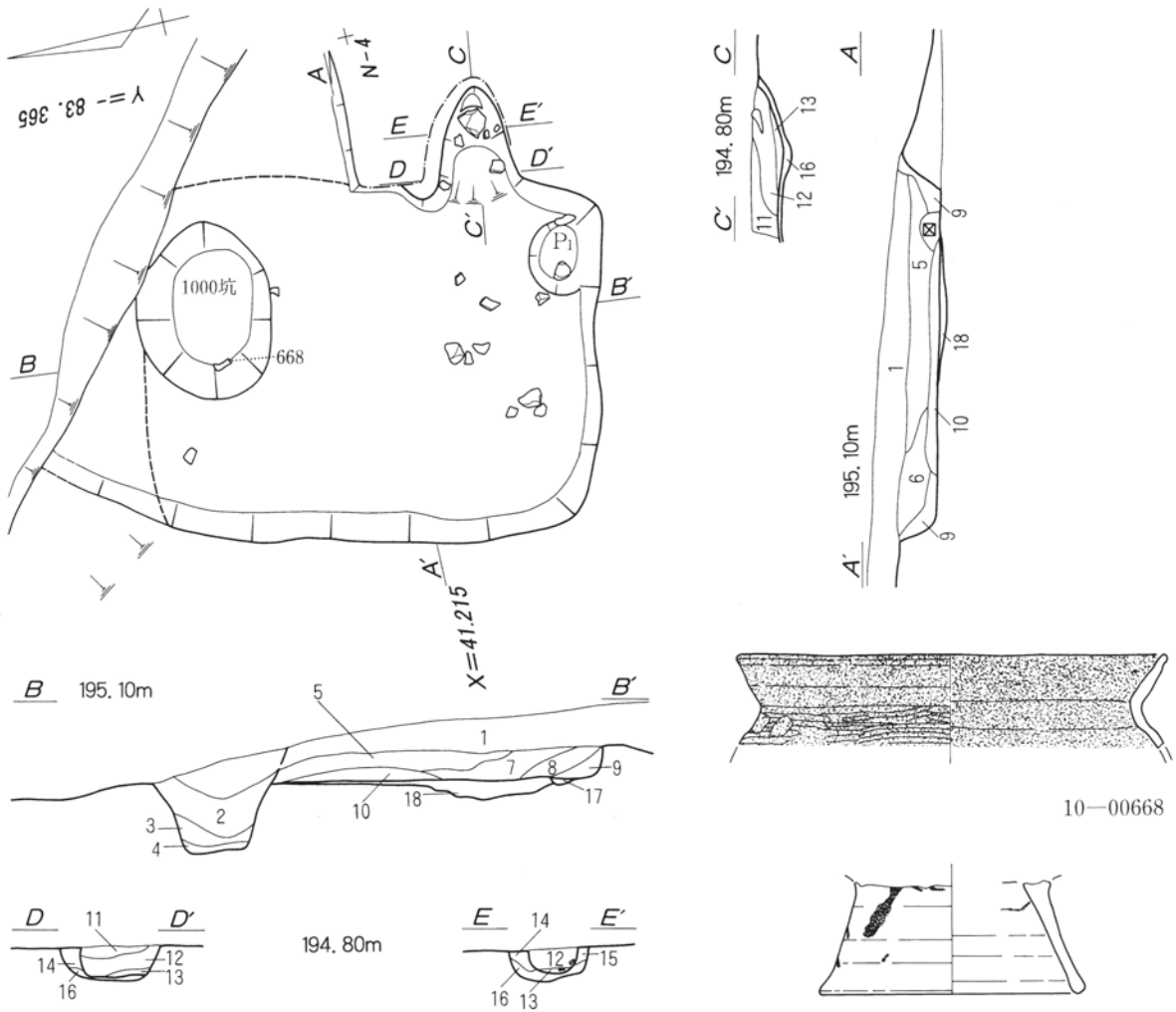
中里見遺跡群



第262図 第45号住居跡 (1:60) · 出土遺物実測図 (1) (1:3)

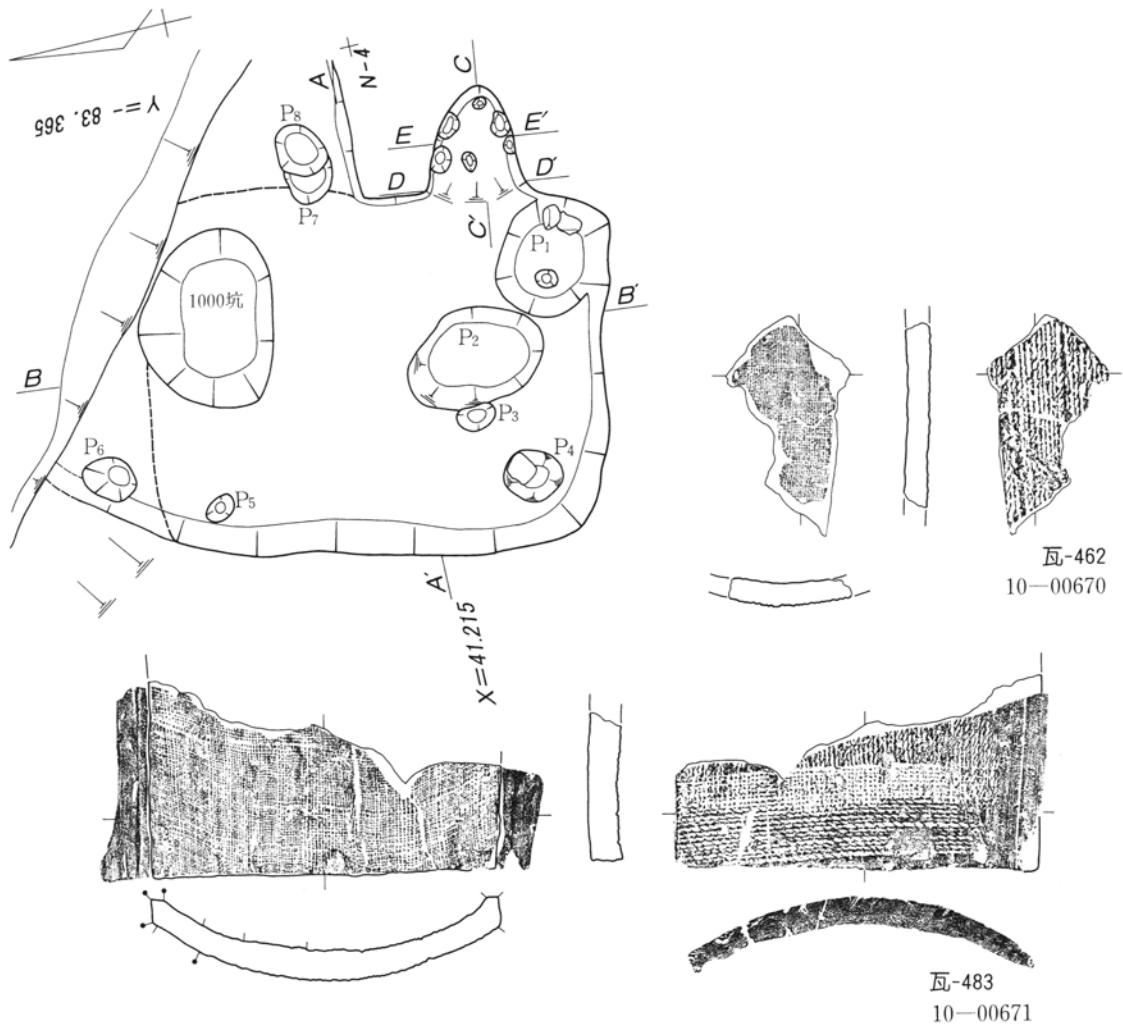


第263図 第45号住居跡出土遺物実測図 (2) (1:3)

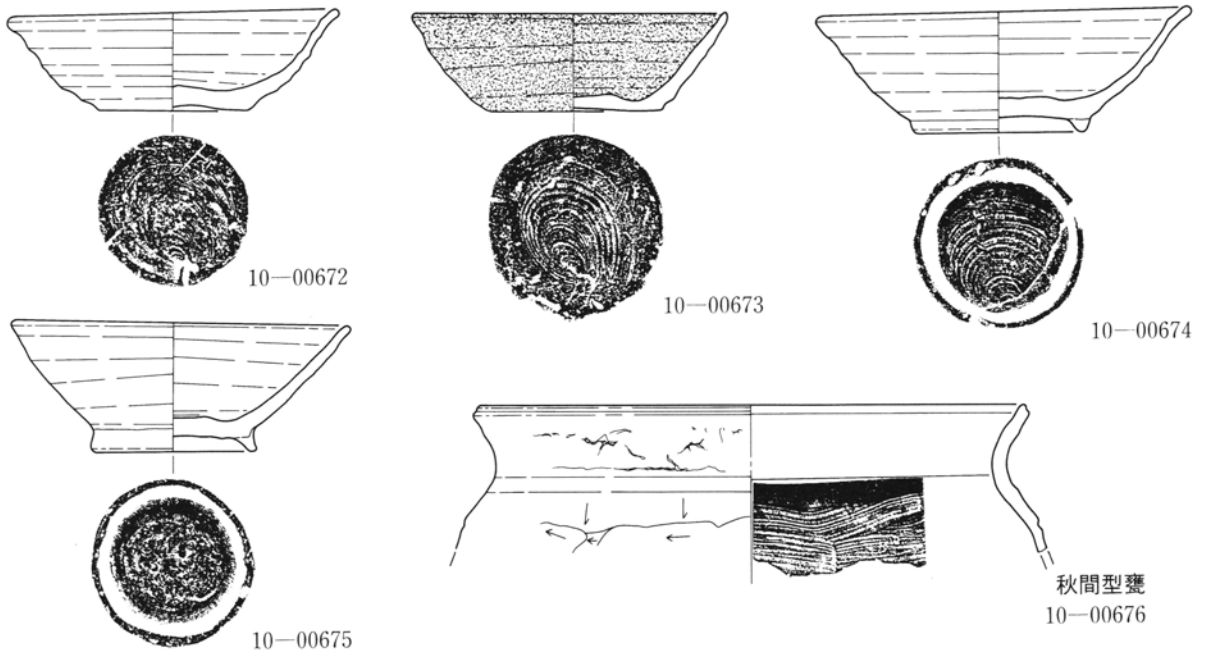


第264図 第47号住居跡 (1:60) · 出土遺物実測図 (1:3)

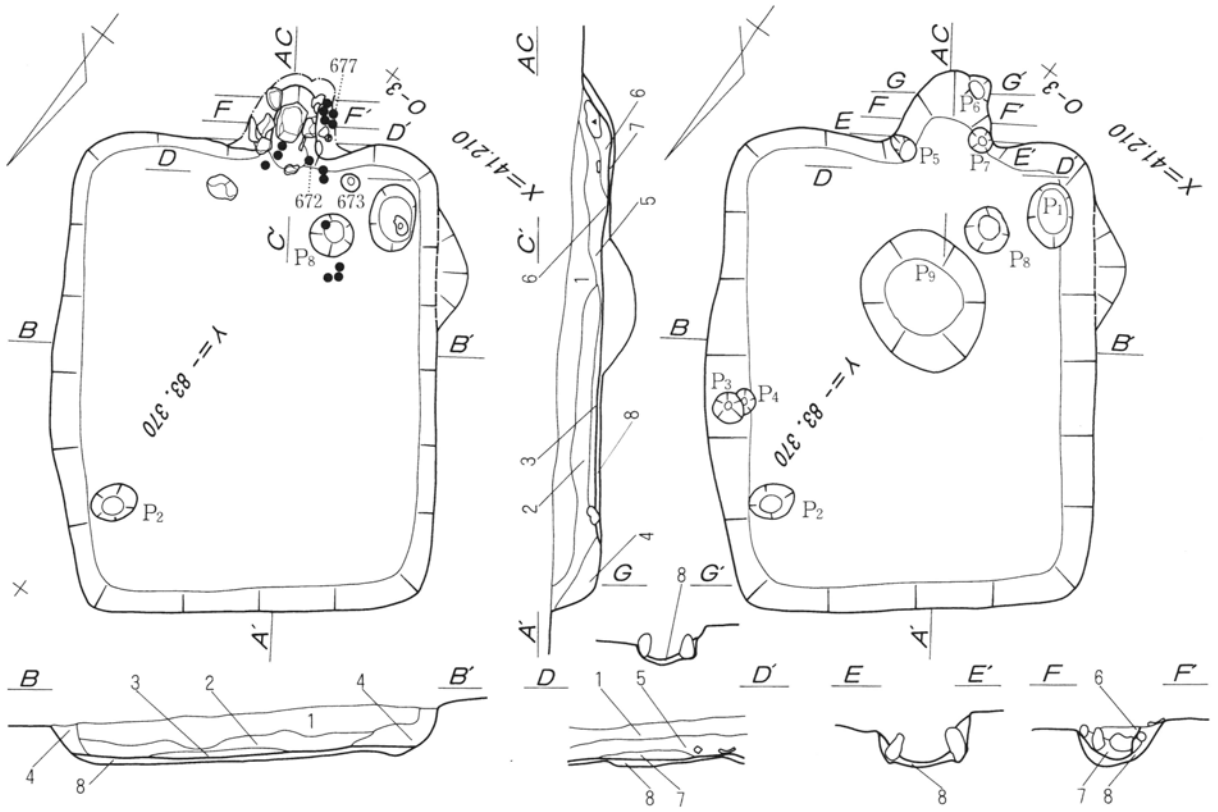
墨書-18
10-00669



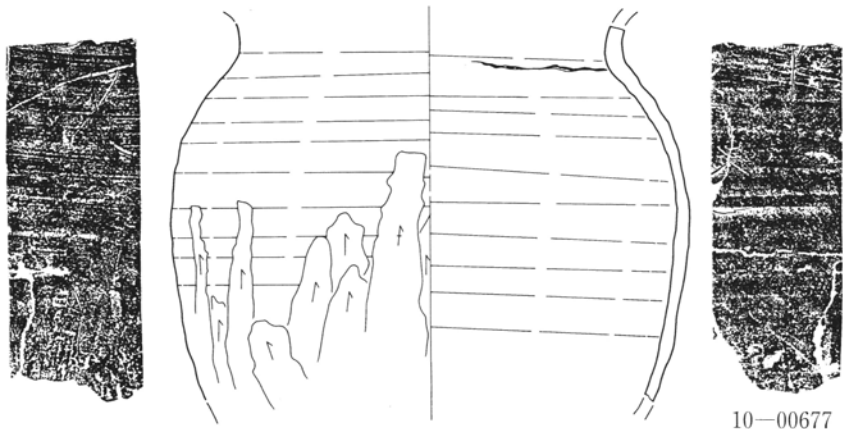
第265图 第47号住居跡掘方実測図 (1:60) · 出土遺物実測図 (1:3) (1:5)



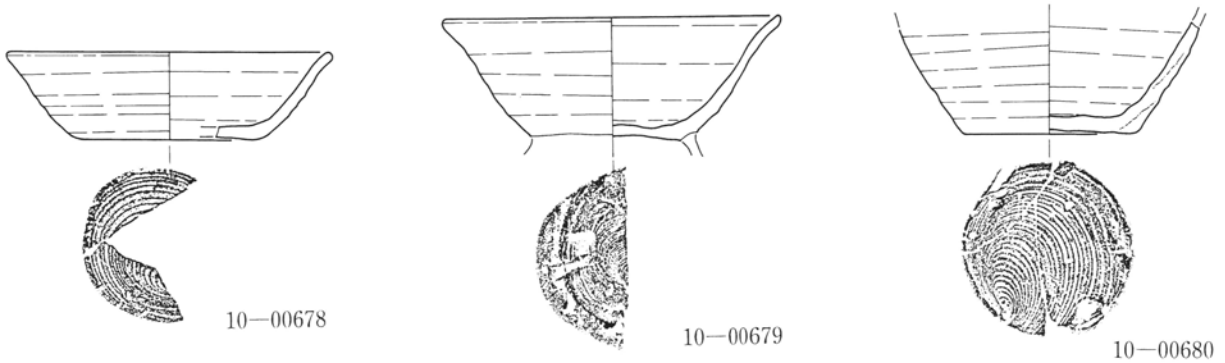
第266图 第48号住居跡出土遺物実測図 (1) (1:3)



基準線標高値 195.20m

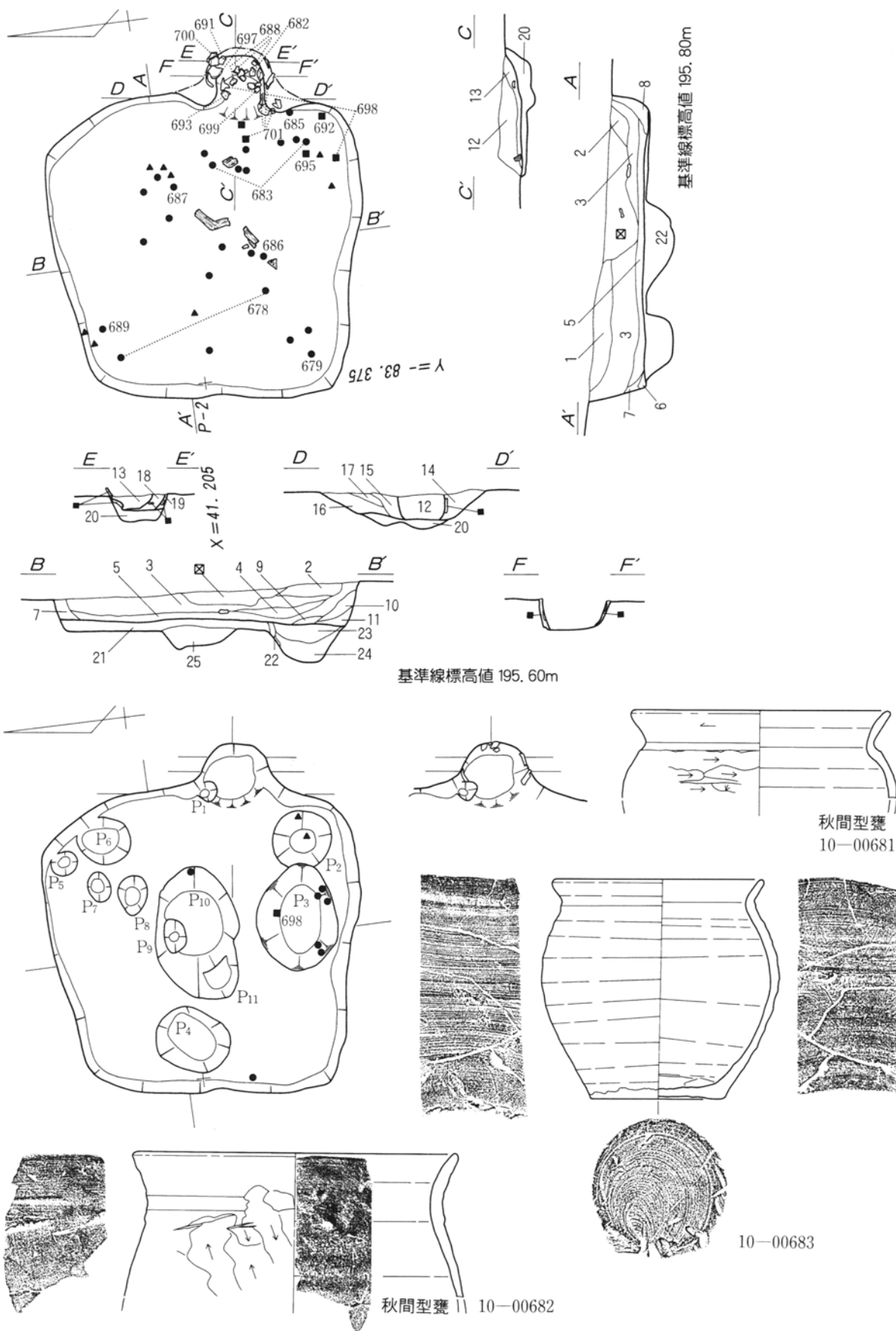


第267図 第48号住居跡 (1 : 60) ・出土遺物実測図 (2) (1 : 3)

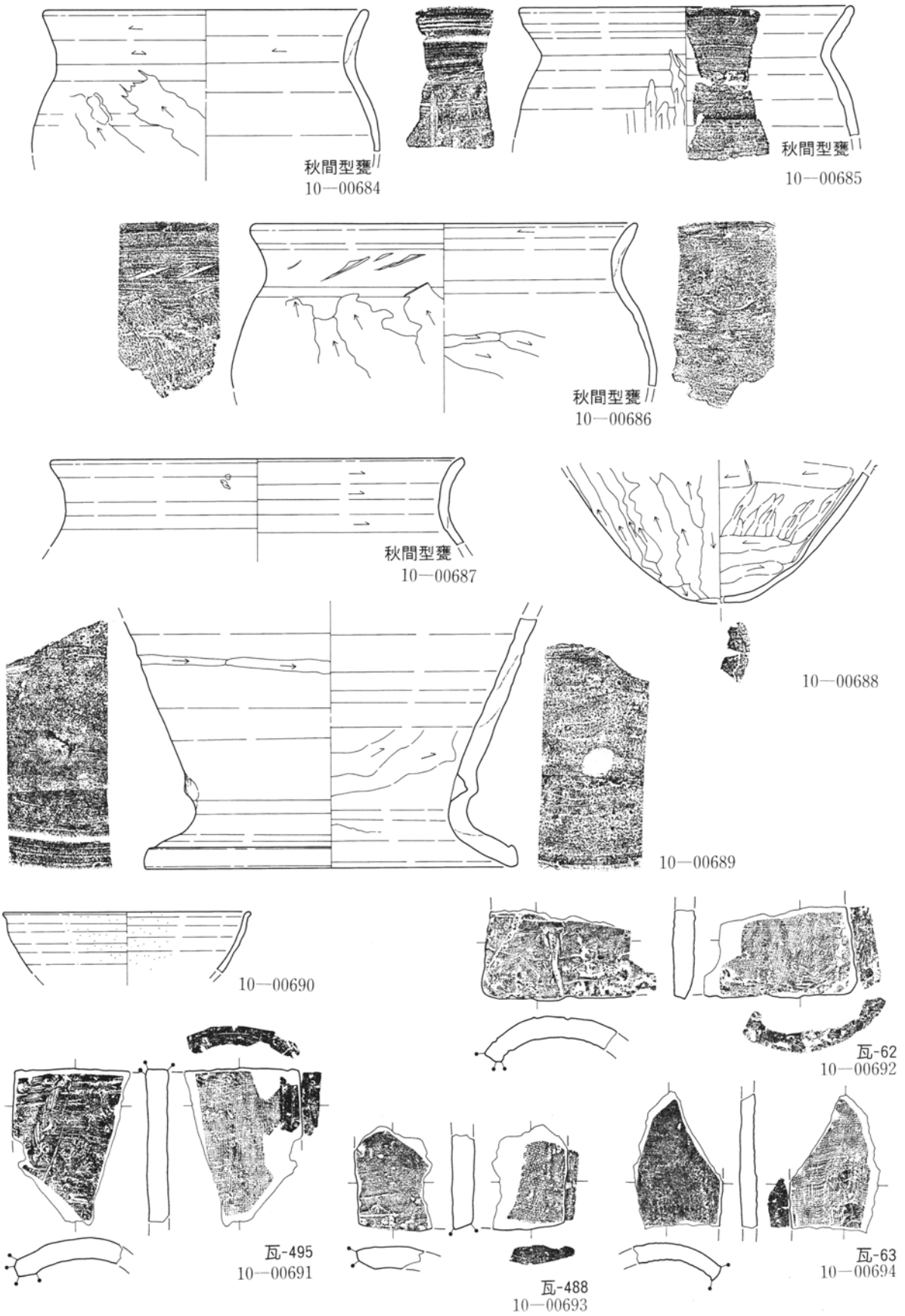


第268図 第49号住居跡出土遺物実測図 (1) (1 : 3)

中里見遺跡群

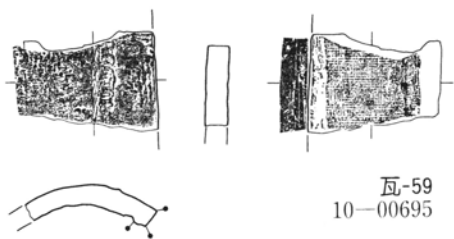


第269図 第49号住居跡 (1:60)・出土遺物実測図 (2) (1:3)

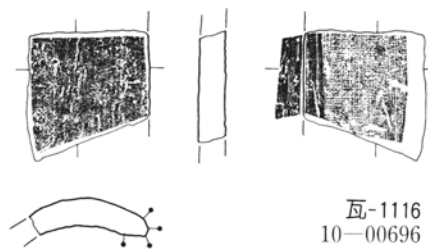


第270図 第49号住居跡出土遺物実測図 (3) (1:3) (1:5)

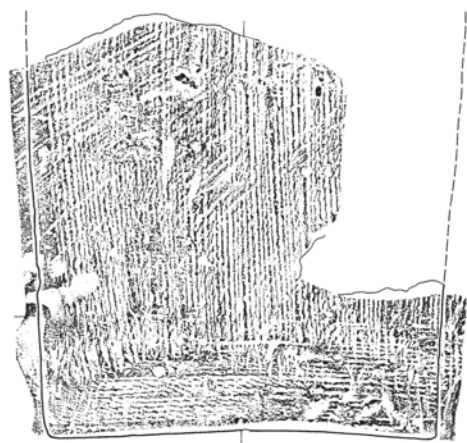
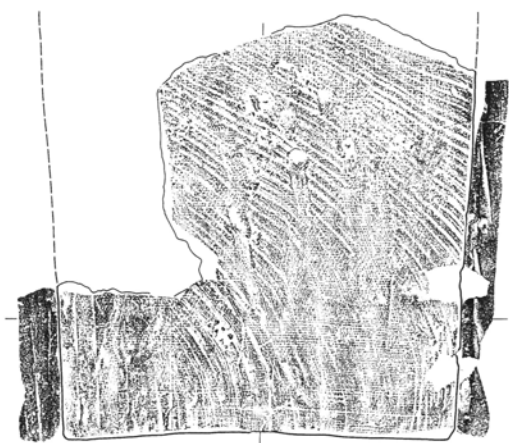
中里見遺跡群



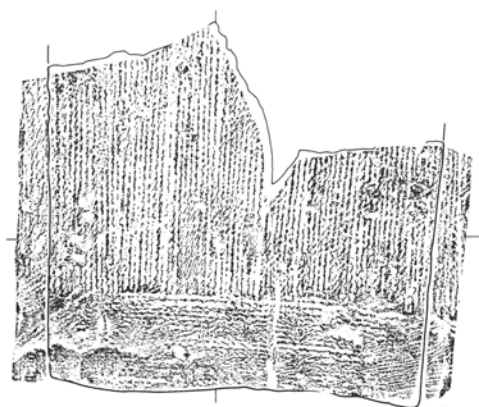

瓦-59
10-00695



瓦-1116
10-00696

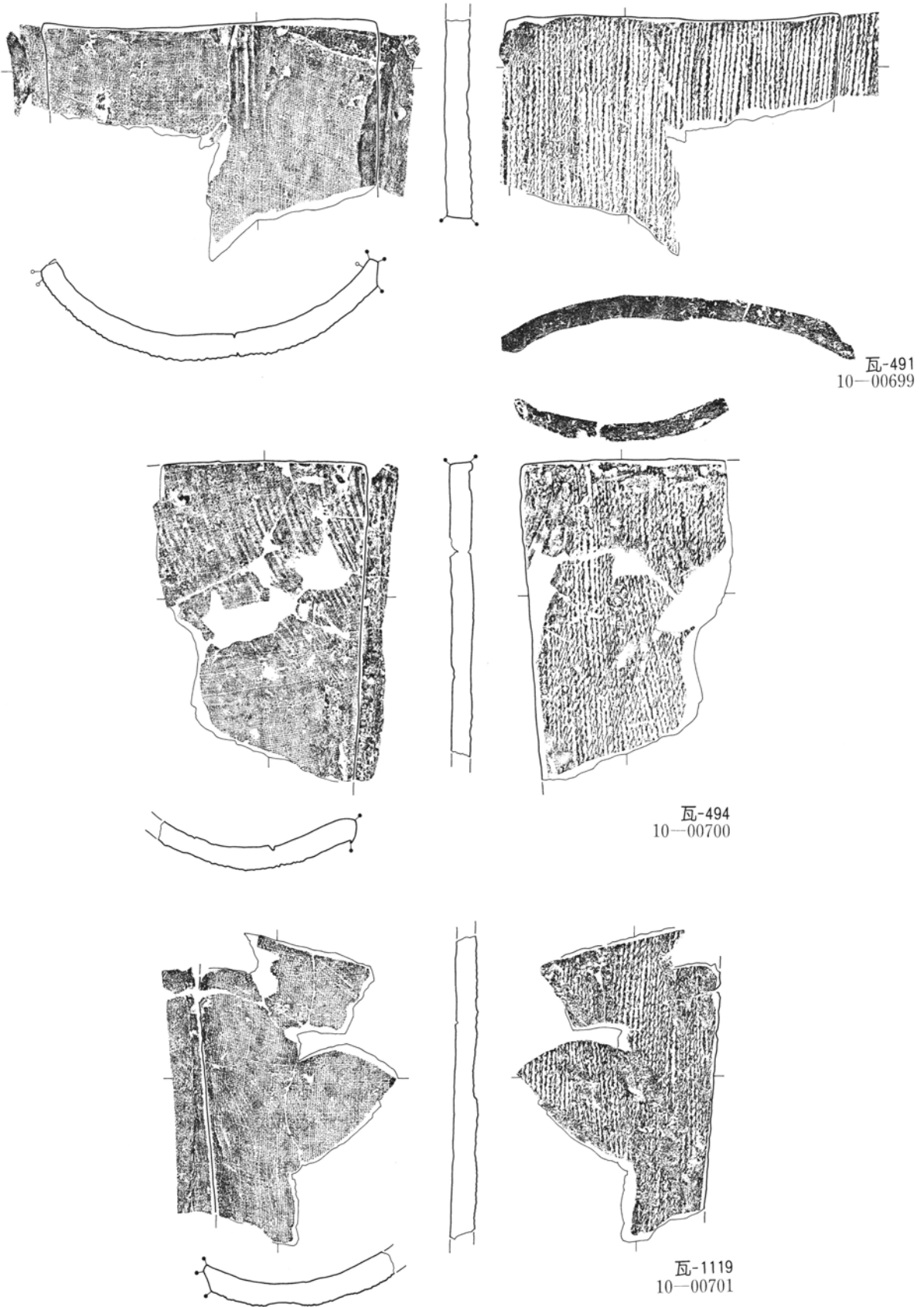


瓦-493
10-00697

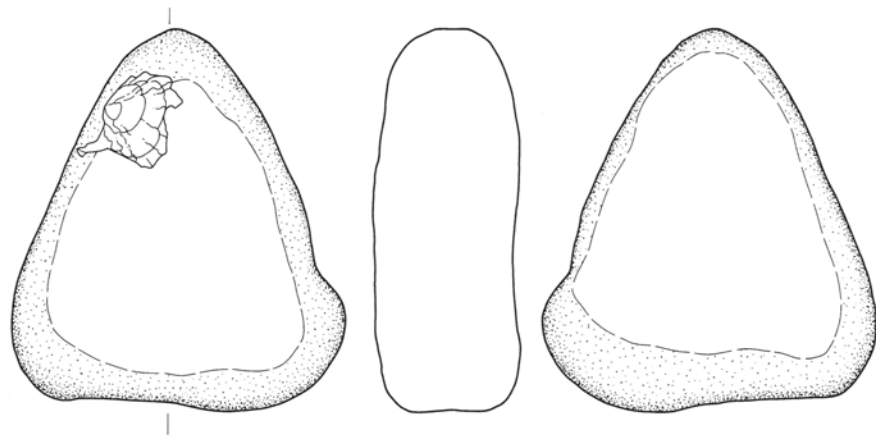


瓦-490
10-00698

第271図 第49号住居跡出土遺物実測図 (4) (1 : 5)

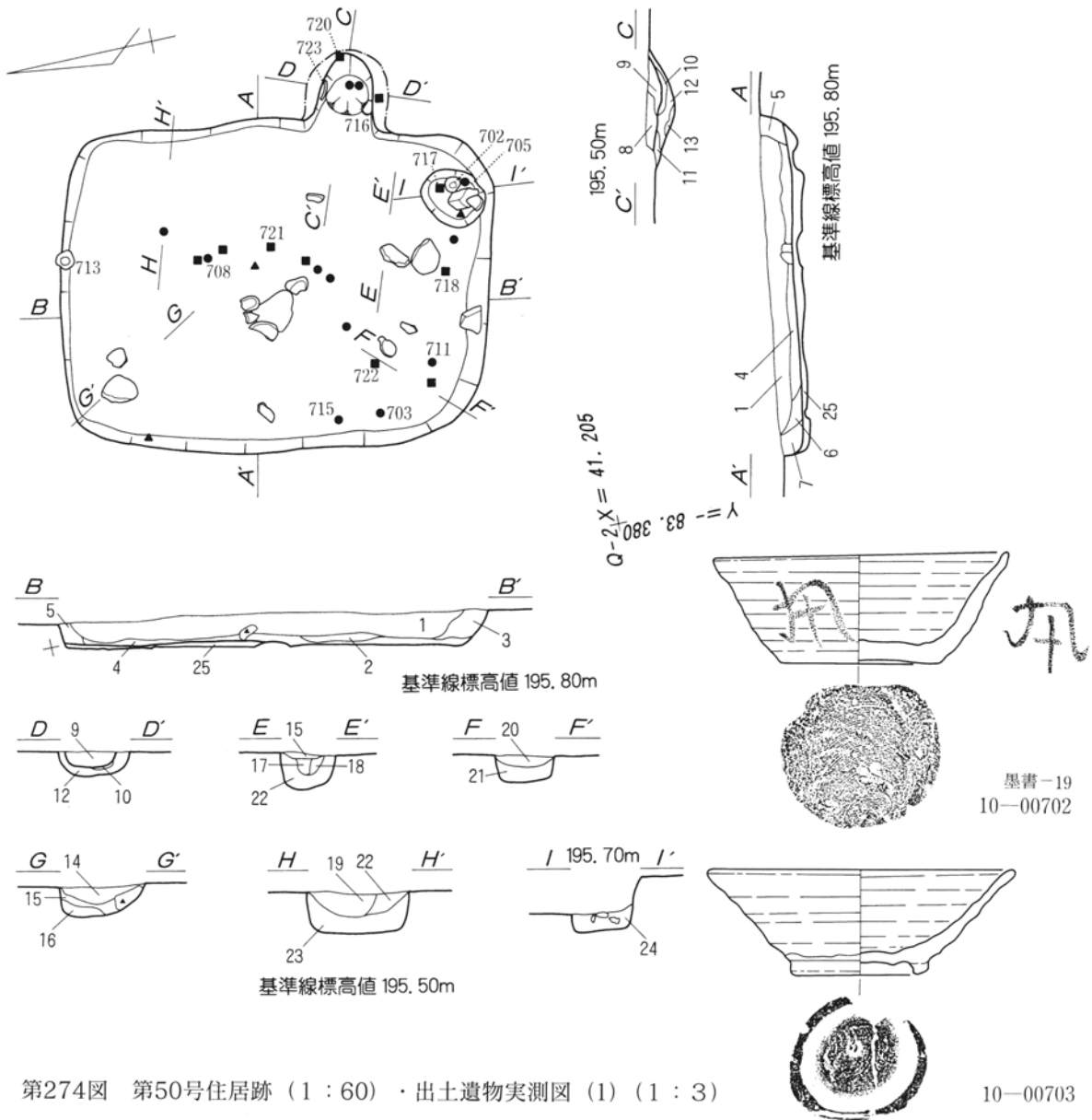


第272図 第49号住居跡出土遺物実測図 (5) (1 : 5)



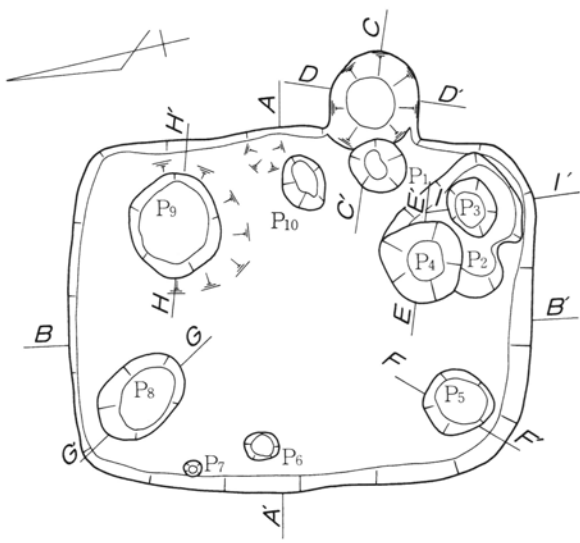
20-00066

第273図 第49号住居跡出土遺物実測図(6) (1:3)



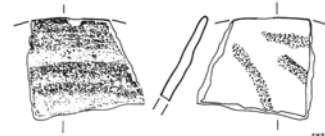
第274図 第50号住居跡 (1:60) · 出土遺物実測図(1) (1:3)

10-00703

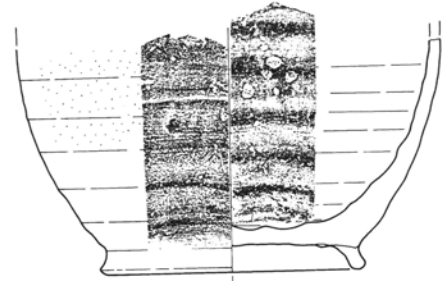


X = 41.205

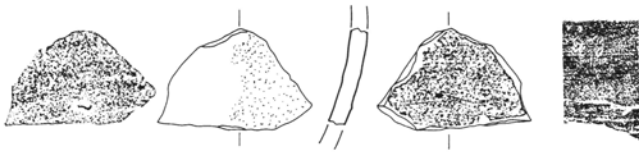
08E '38 -- 人 Q-2+



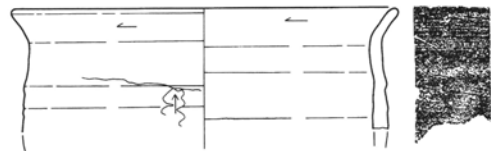
墨書-20
10-00704




10-00705



10-00706

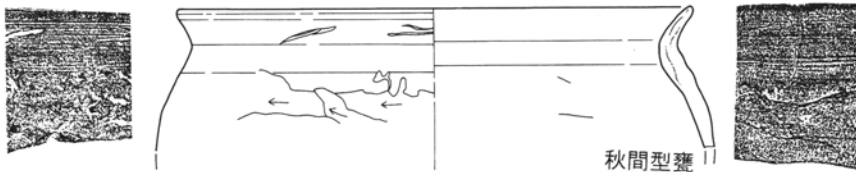


10-00707



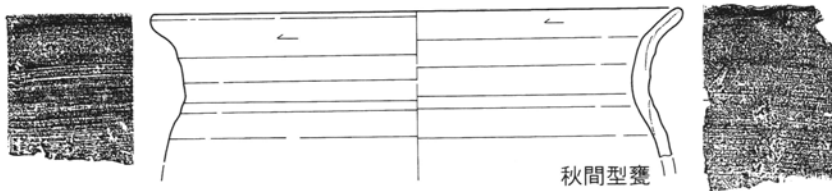
秋間型甕

10-00708



秋間型甕

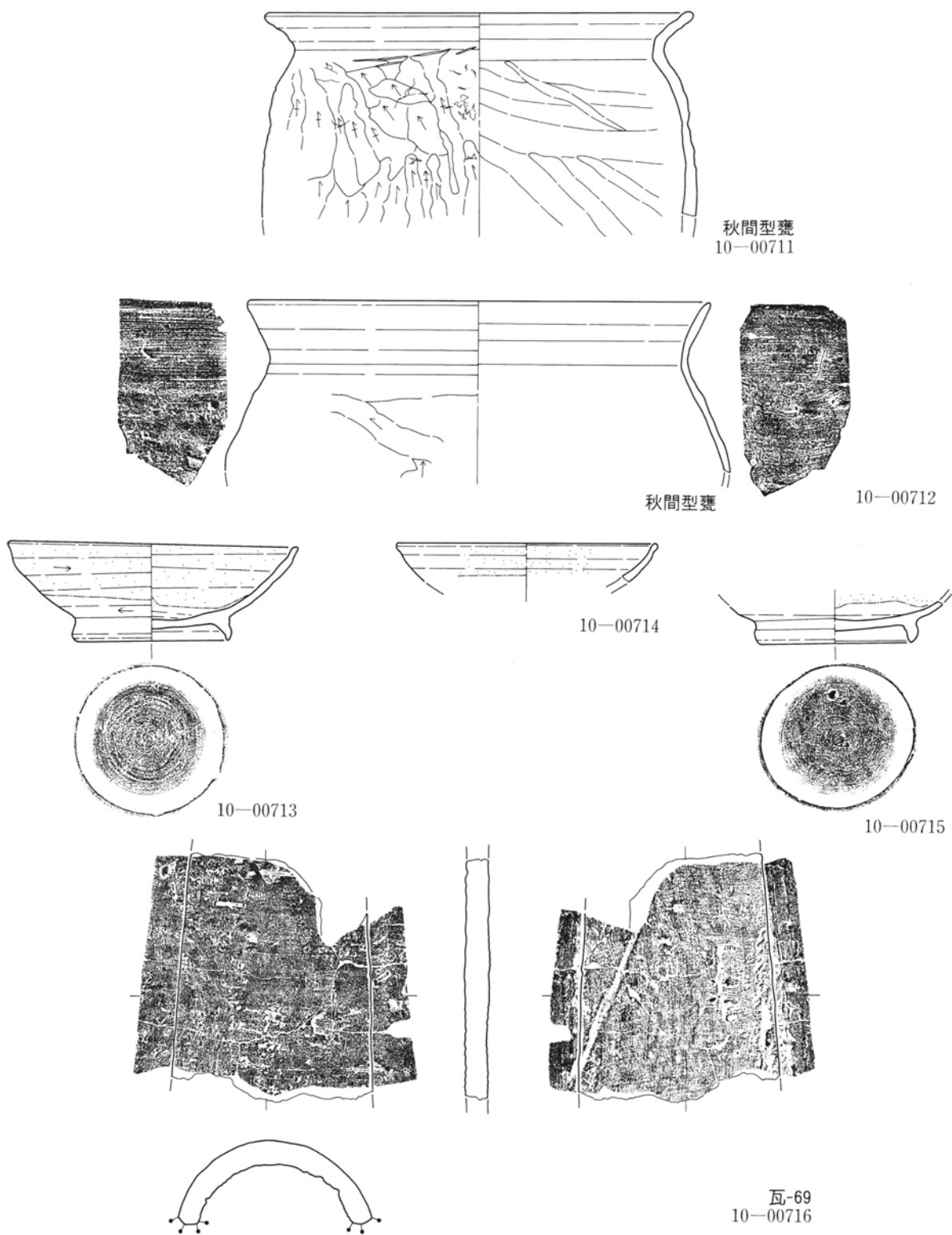
10-00709




秋間型甕

10-00710

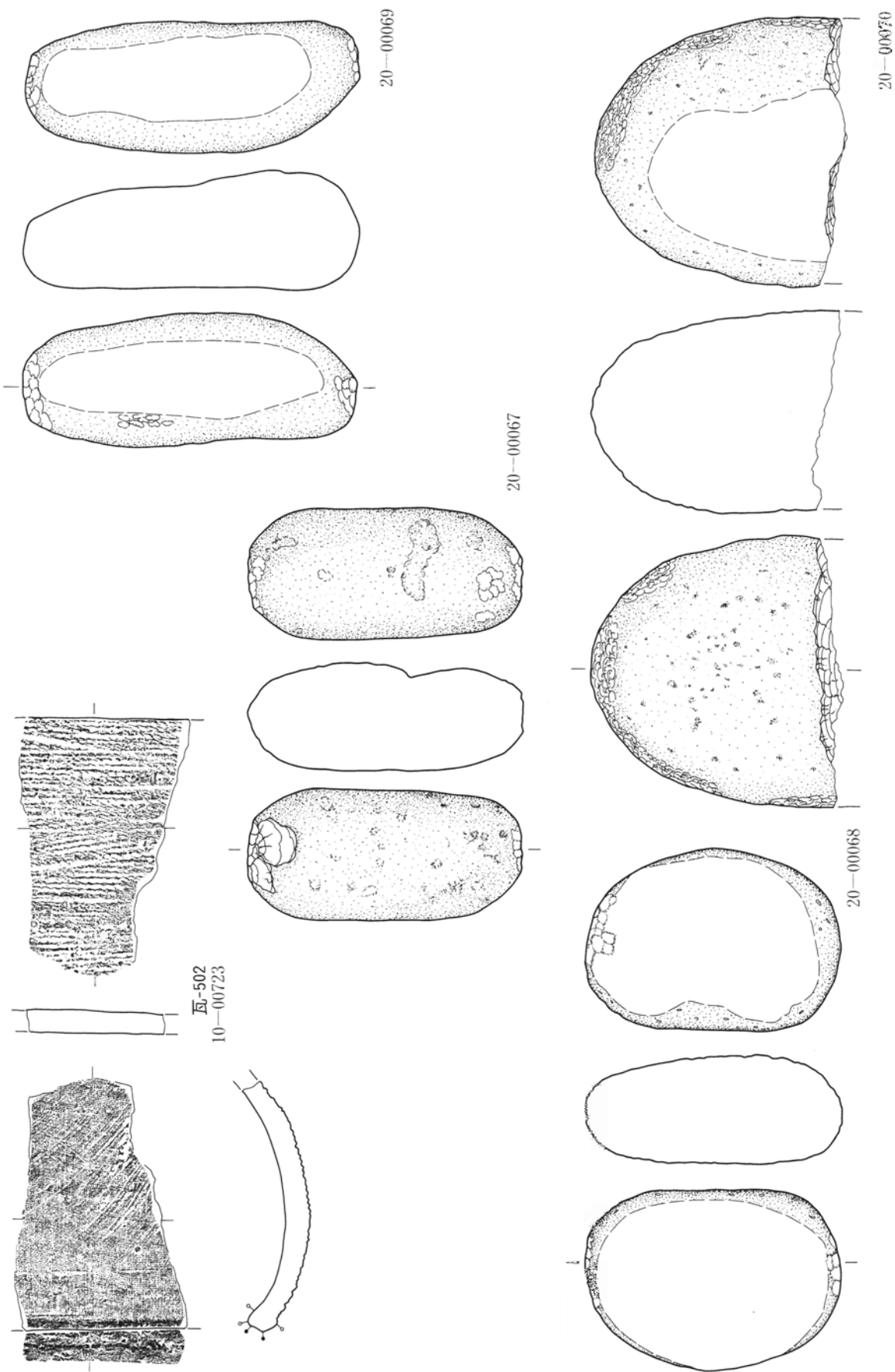
第275図 第50号住居跡掘方実測図 (1 : 60) ・出土遺物実測図 (2) (1 : 3)



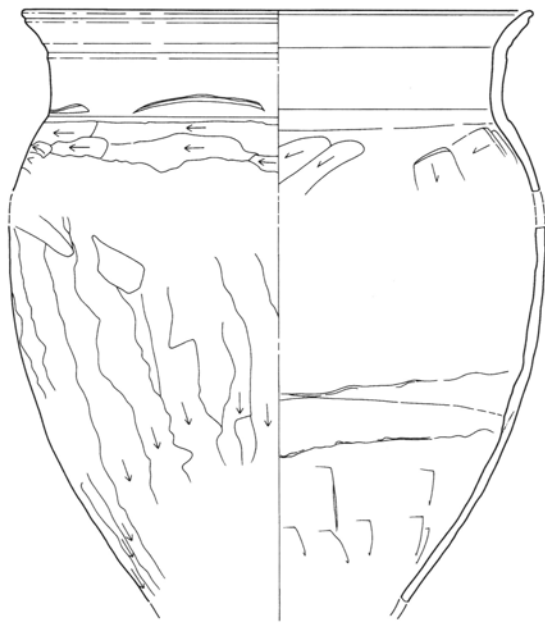
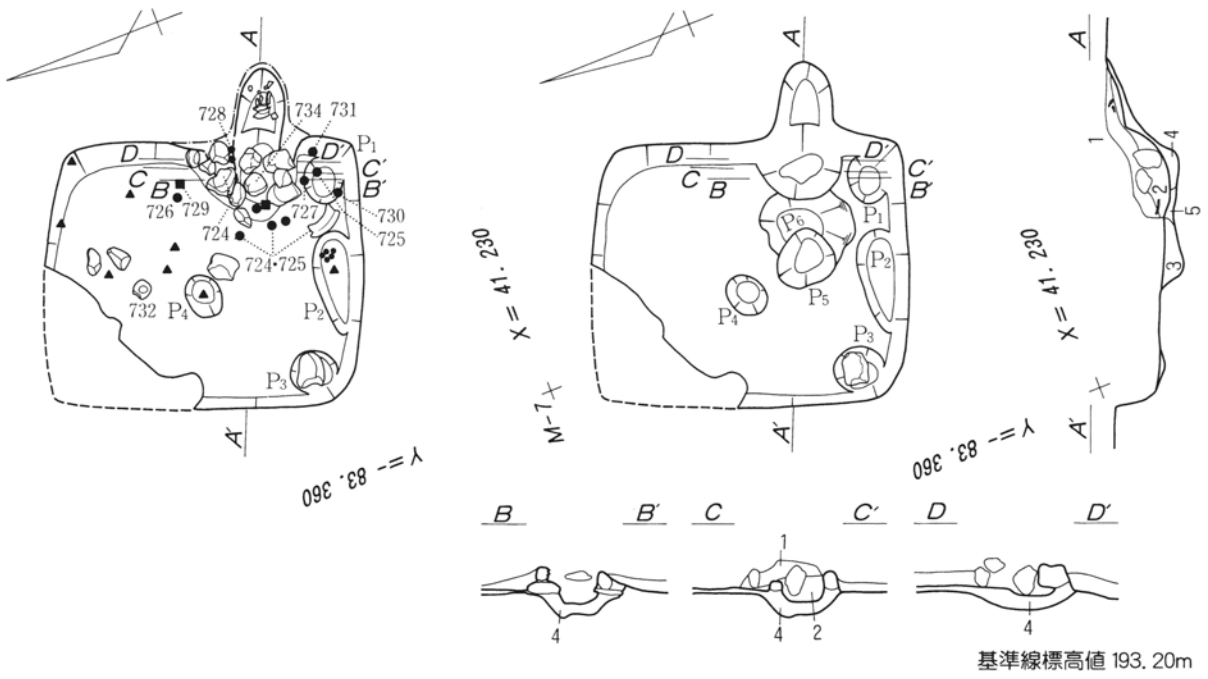
第276図 第50号住居跡出土遺物実測図 (3) (1 : 3) (1 : 5)



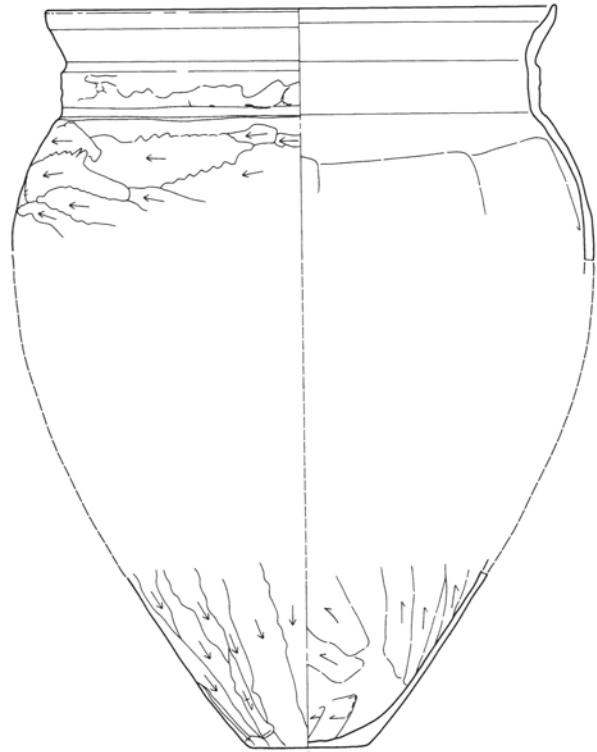
第277図 第50号住居跡出土遺物実測図(4)(1:5)



第278図 第50号住居跡出土遺物実測図 (5) (1 : 3) (1 : 5)




10-00724

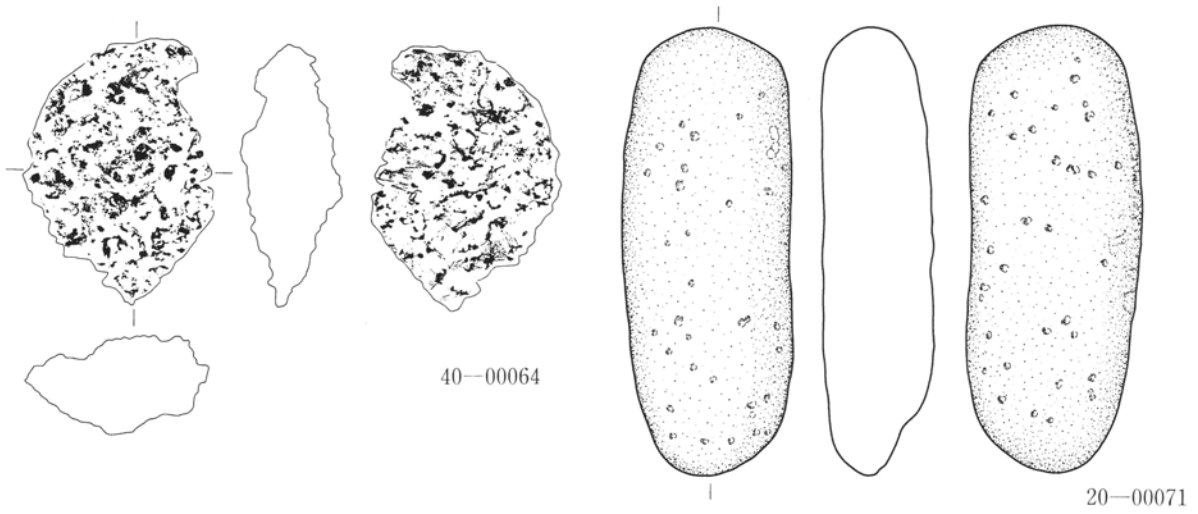


10-00725

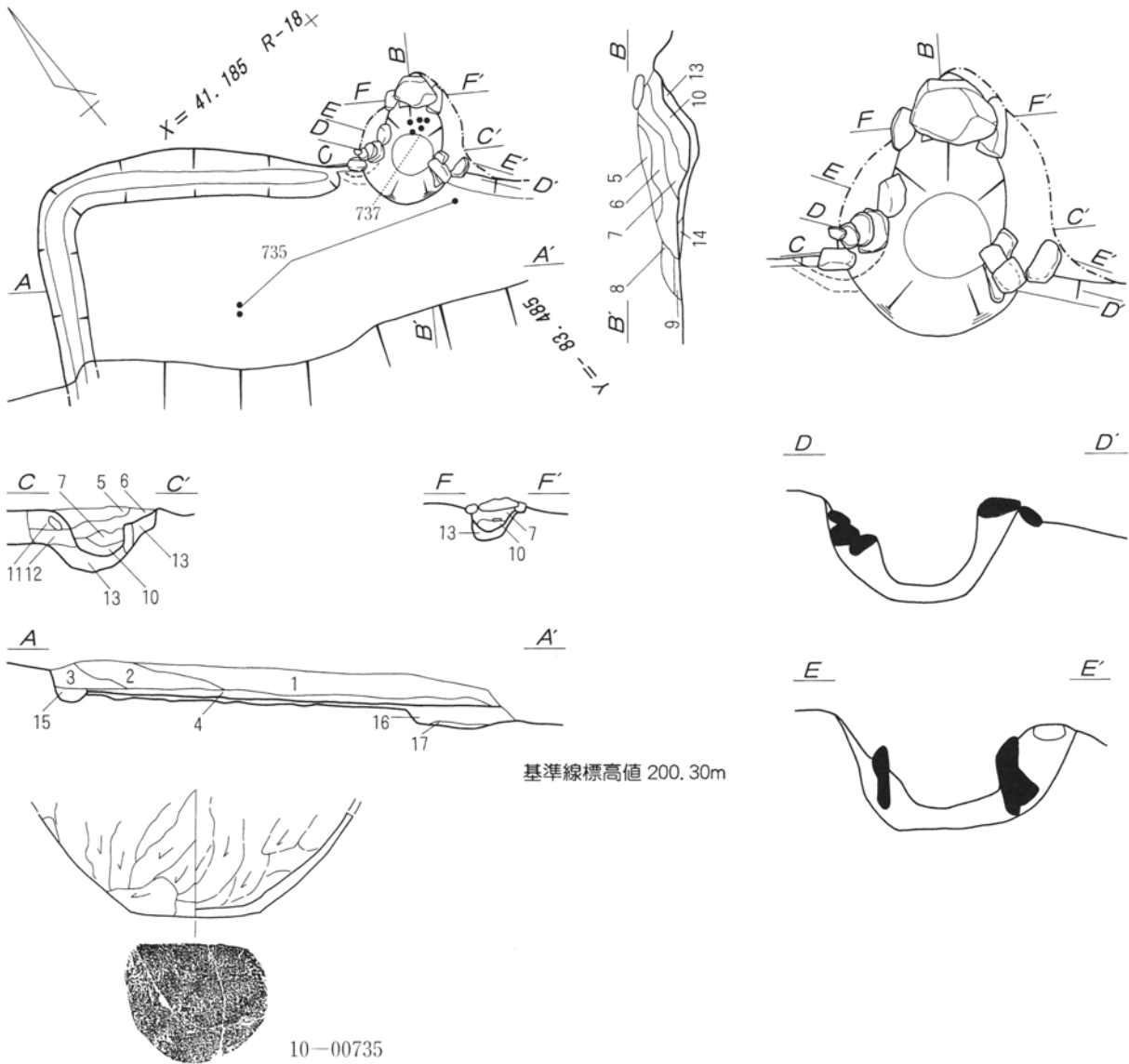
第279图 第51号住居跡 (1:60) · 出土遺物実測図 (1) (1:3)



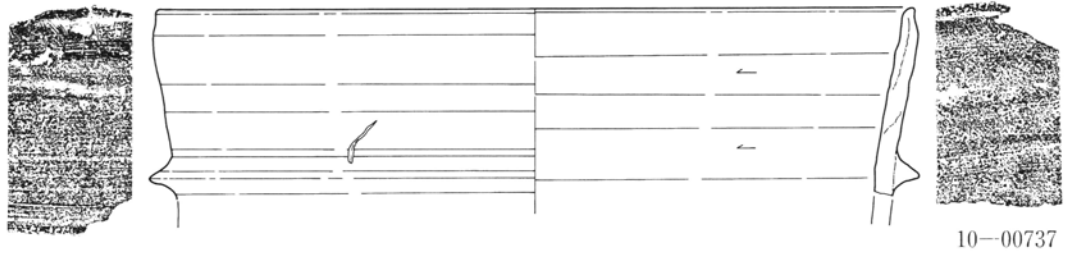
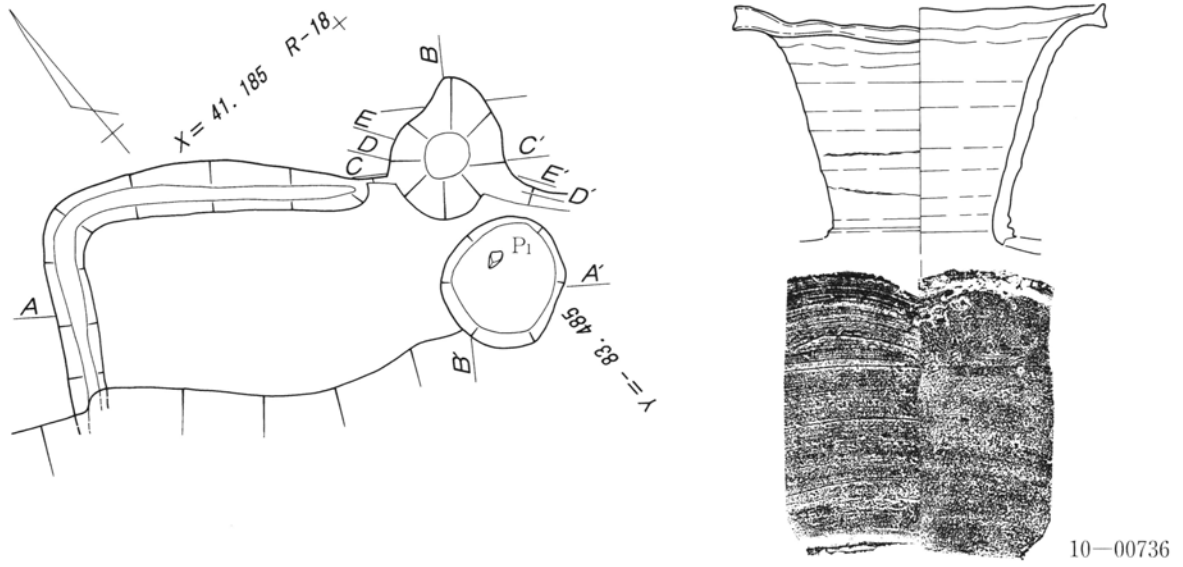
第280図 第51号住居跡出土遺物実測図 (2) (1:3) (1:5)



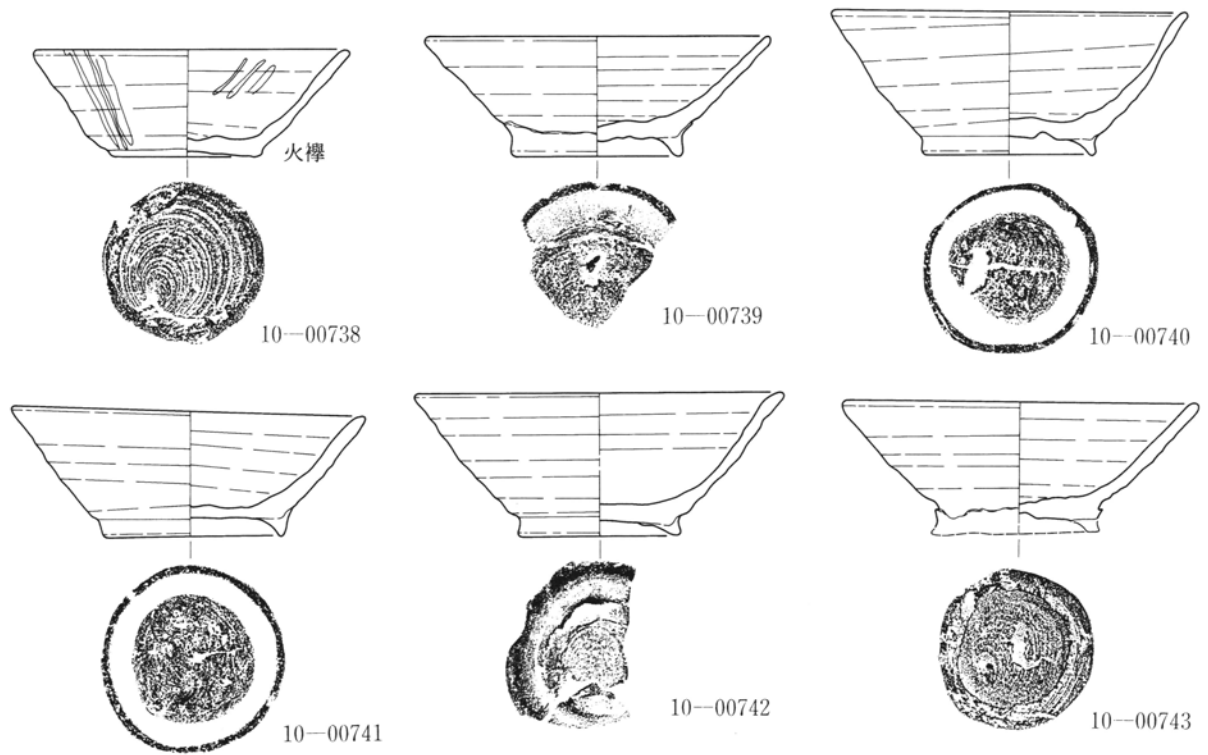
第281図 第51号住居跡出土遺物実測図 (3) (1 : 3)



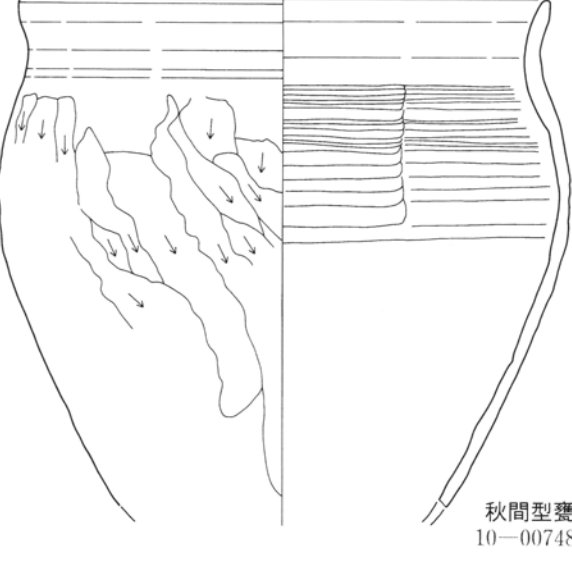
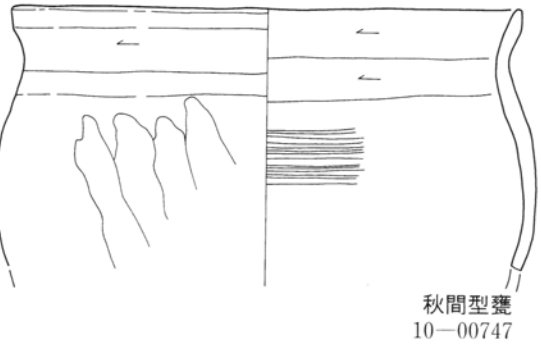
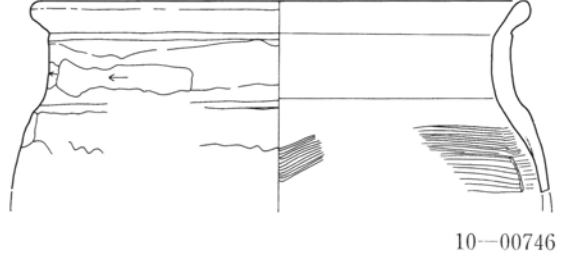
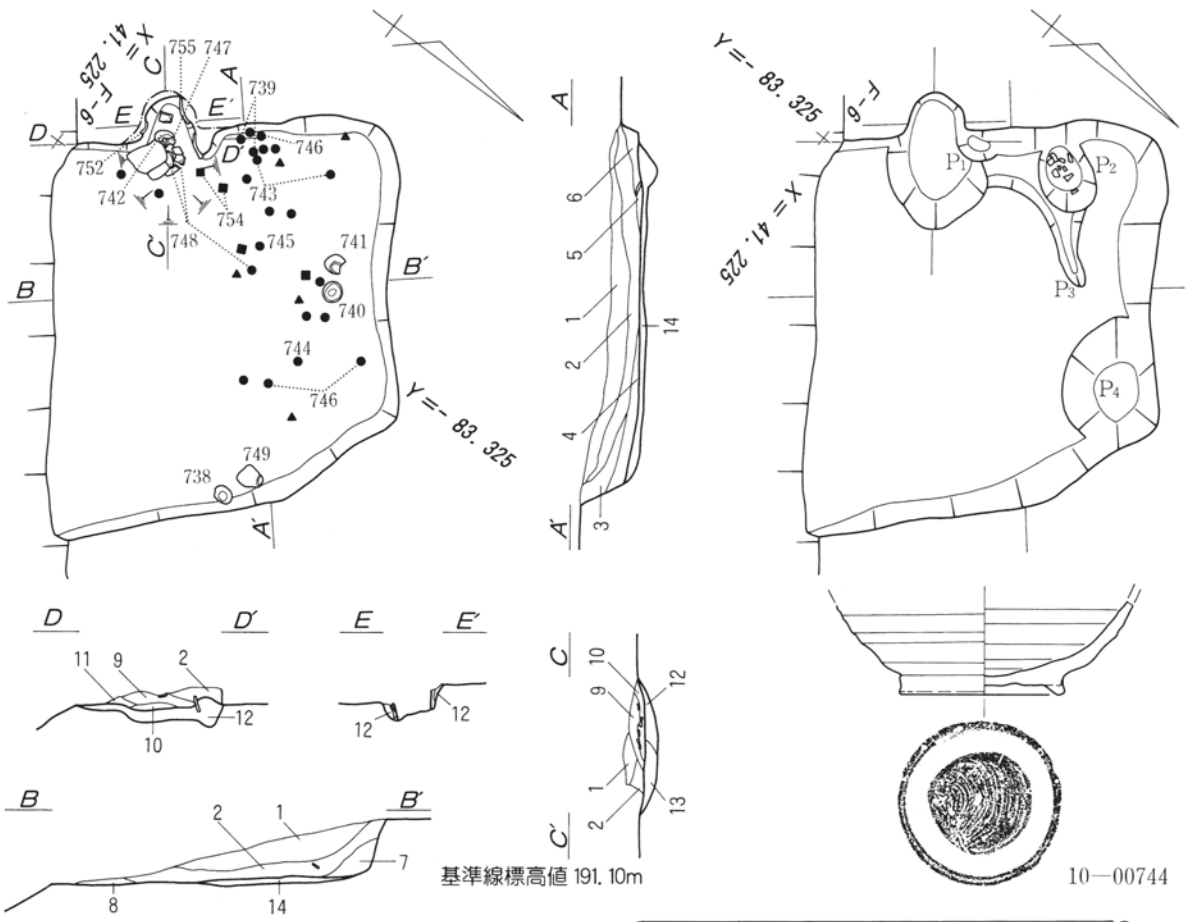
第282図 第52号住居跡 (1 : 60) ・竈 (1 : 30) 出土遺物実測図 (1) (1 : 3)



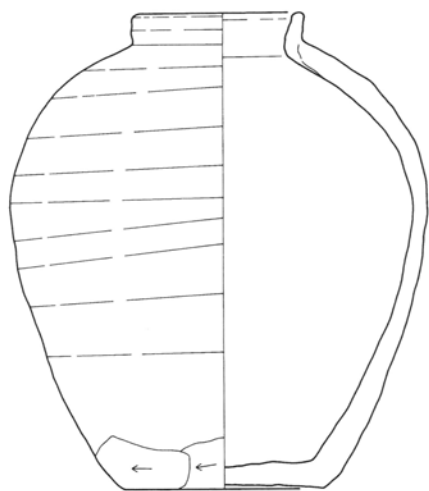
第283図 第52号住居跡掘方実測図 (1 : 60) ・出土遺物実測図 (2) (1 : 3)



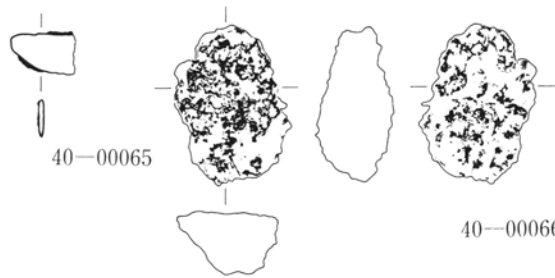
第284図 第53号住居跡出土遺物実測図 (1) (1 : 3)



第285図 第53号住居跡 (1:60) · 出土遺物実測図 (2) (1:3)

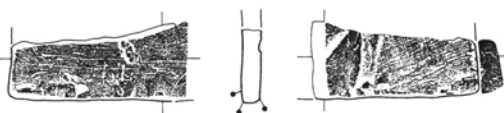


10-00749

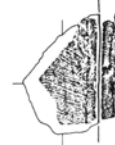
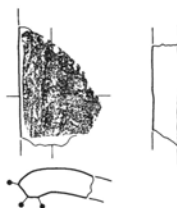


40-00065

40-00066



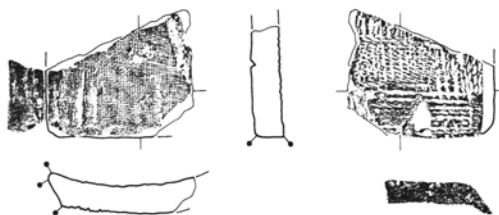
瓦-280
10-00750



瓦-277
10-00751




瓦-274
10-00752

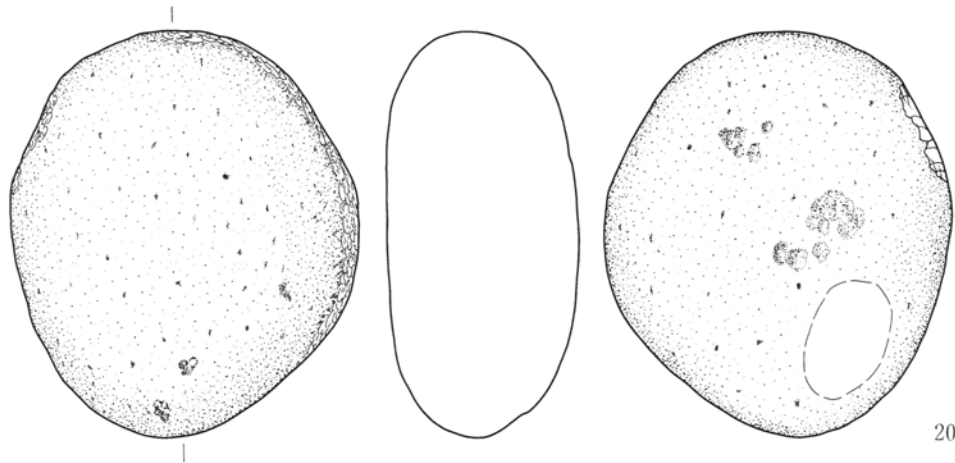


瓦-987
10-00753

第286図 第53号住居跡出土遺物実測図 (3) (1:3) (1:5)

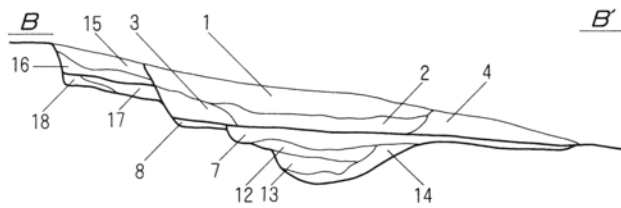
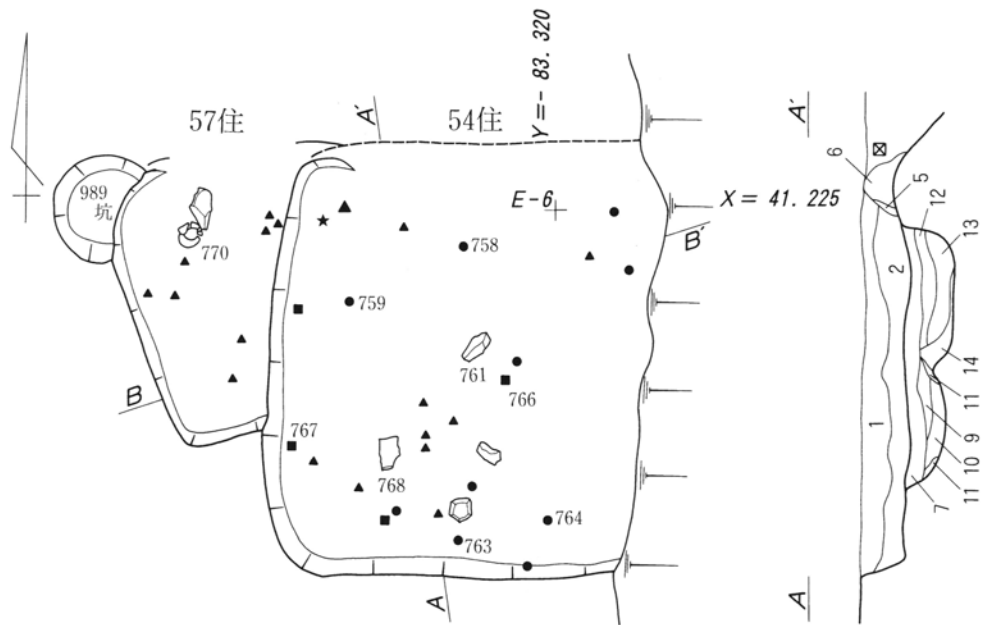


第287図 第53号住居跡出土遺物実測図(4) (1:5)



20-00072

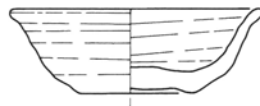
第288図 第53号住居跡出土遺物実測図 (5) (1 : 3)



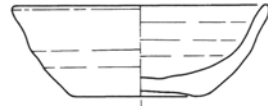
基準線標高値 191.10m



10-00757

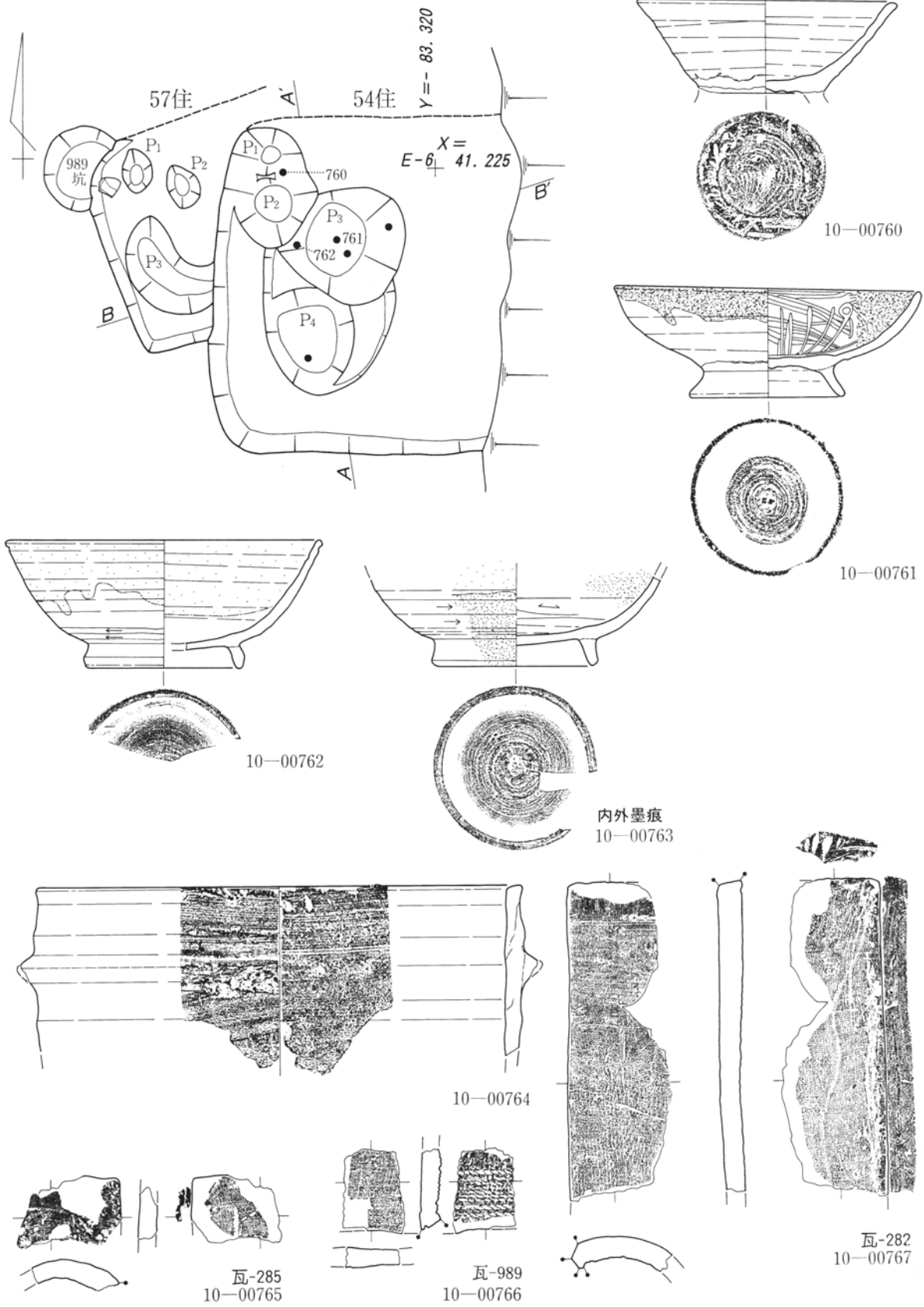


10-00758

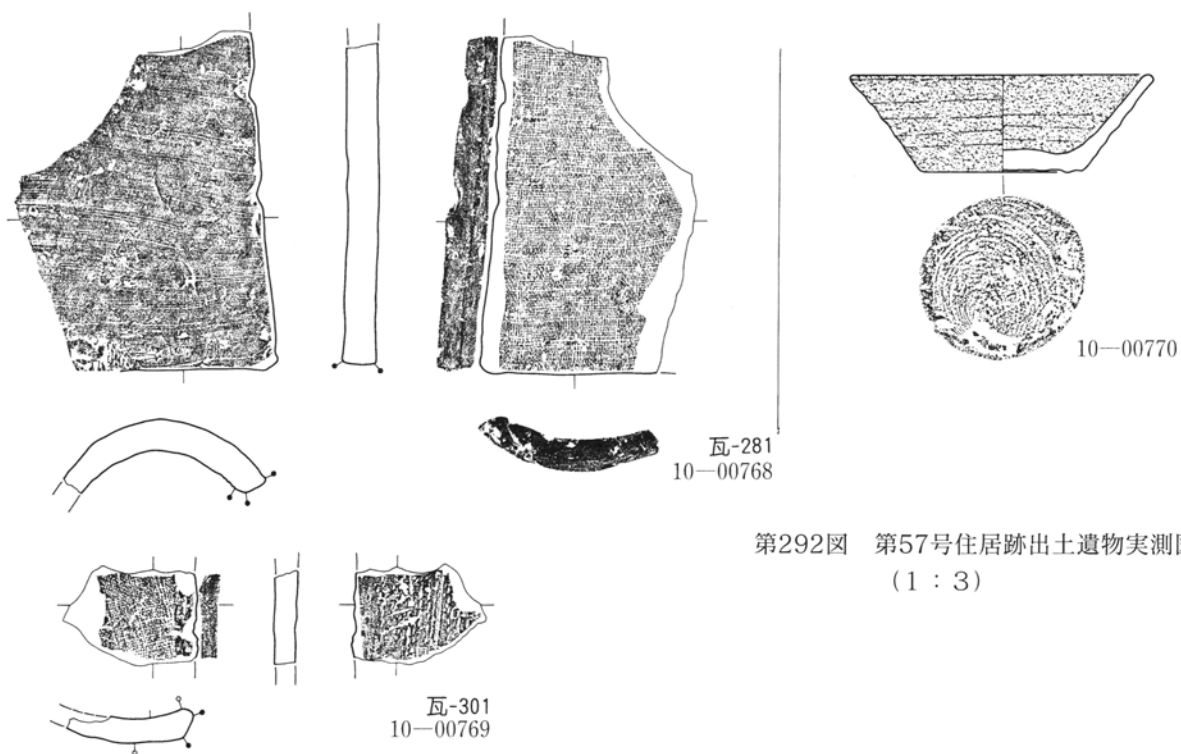


10-00759

第289図 第54・57号住居跡 (1 : 60) ・第54号住居跡出土遺物実測図 (1) (1 : 3)

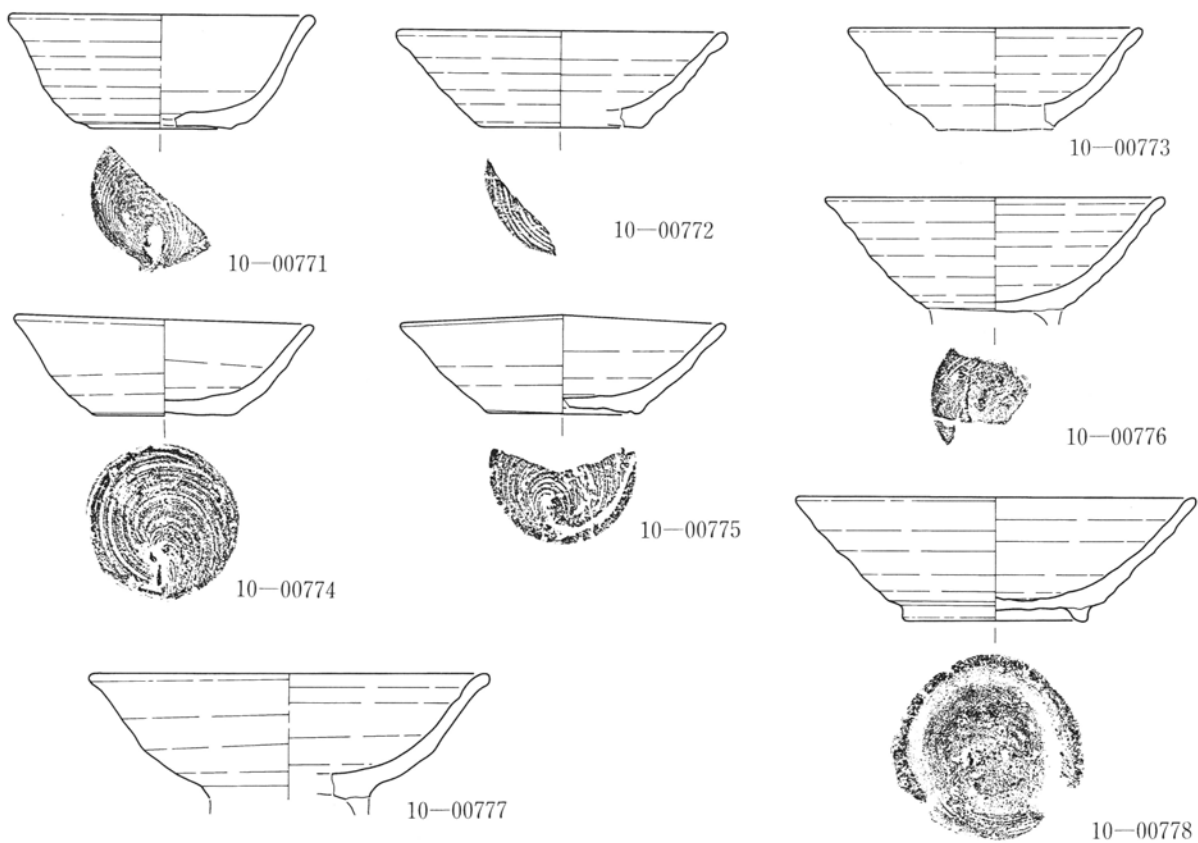


第290图 第54・57号住居跡掘方实测图 (1:60) · 第54号住居跡出土遺物实测图 (2) (1:3) (1:5)

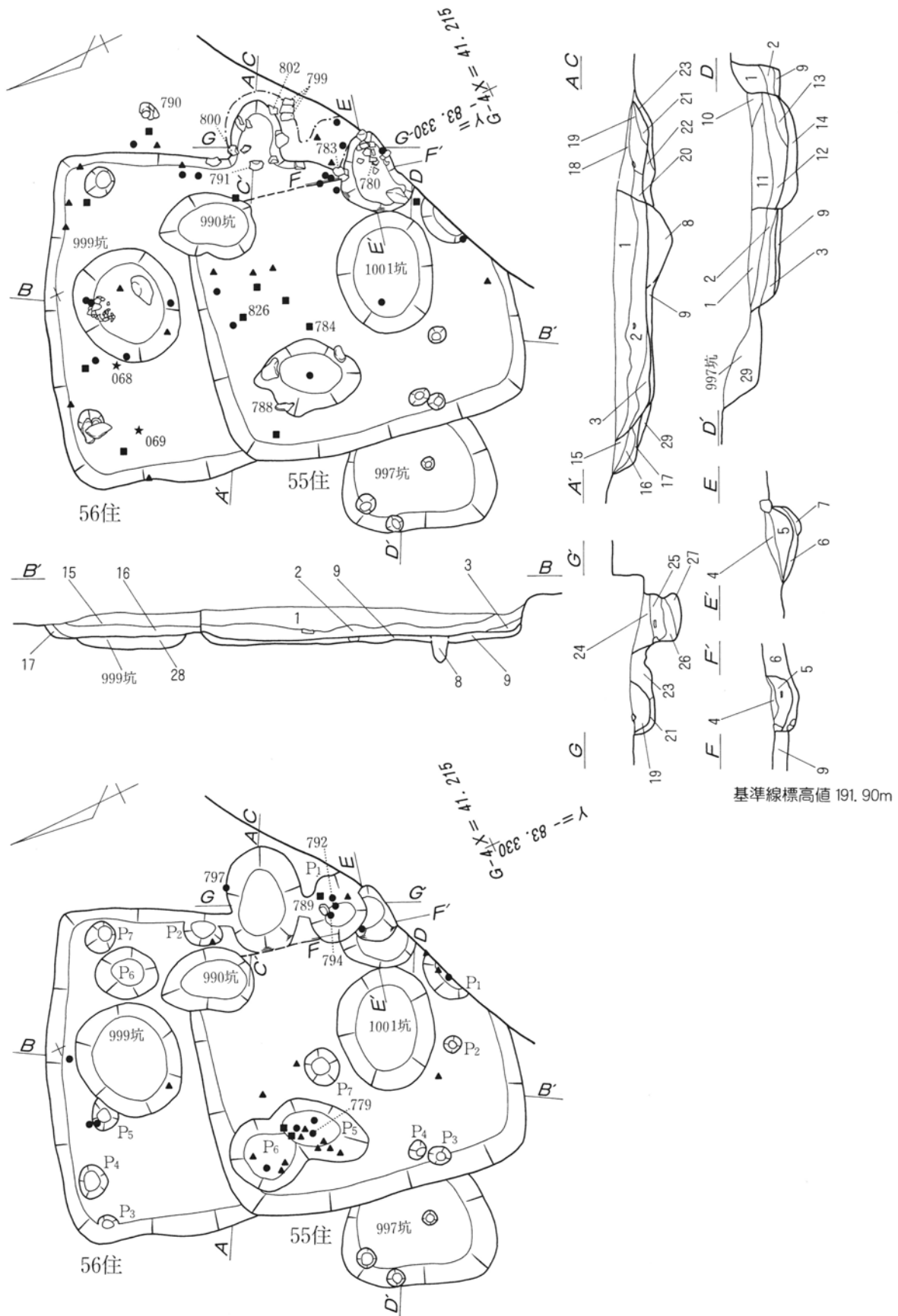


第292図 第57号住居跡出土遺物実測図 (1 : 3)

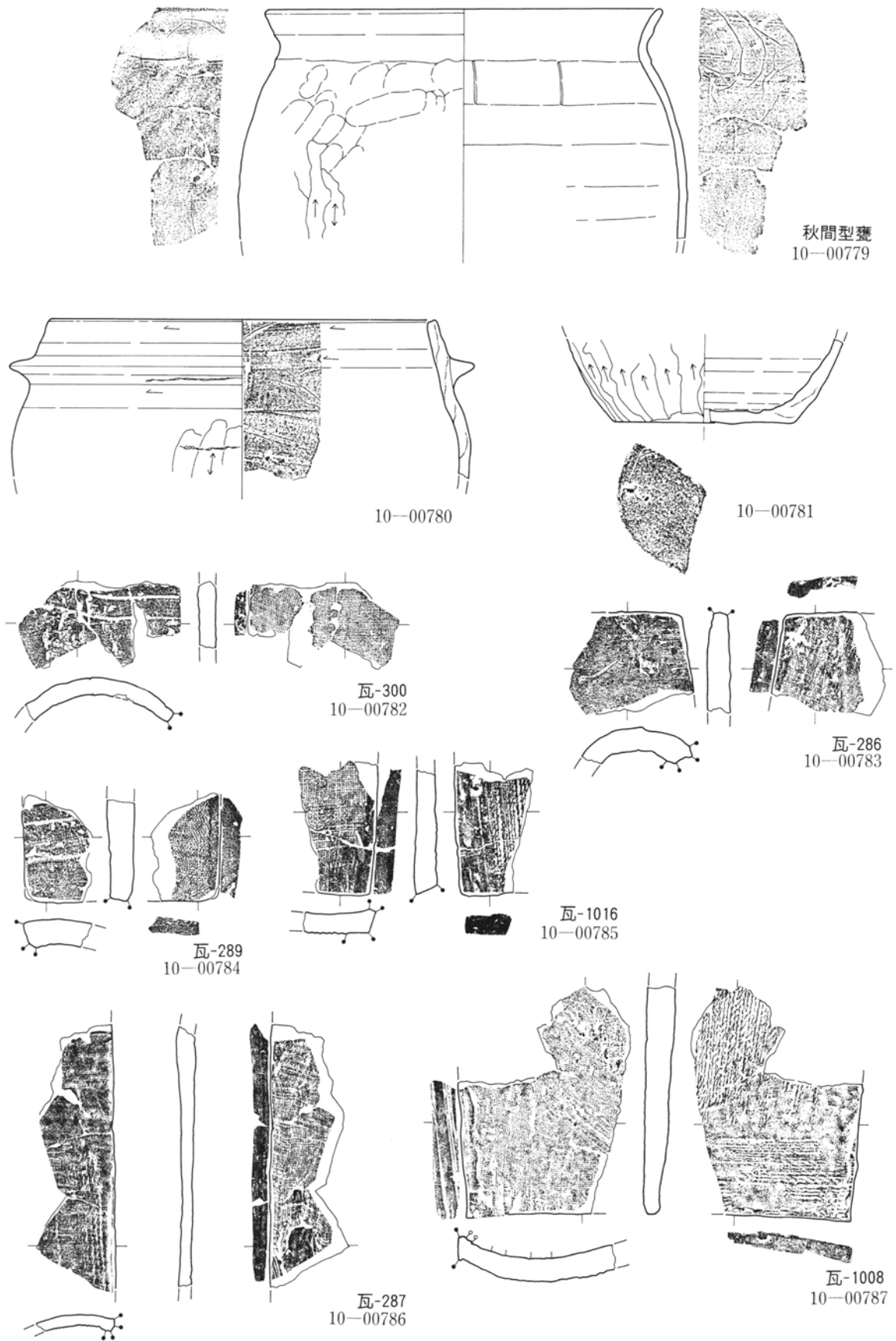
第291図 第54号住居跡出土遺物実測図 (3) (1 : 5)



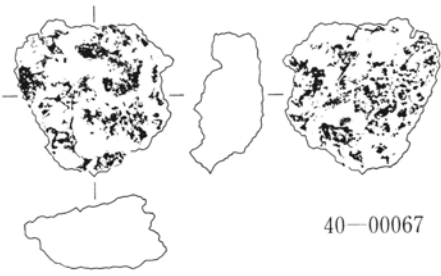
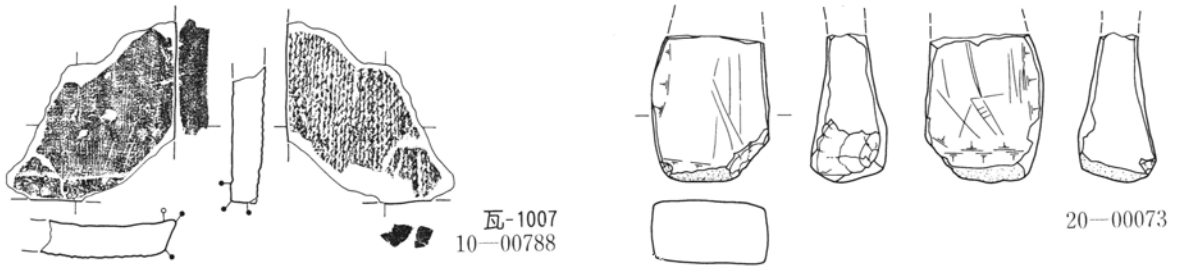
第293図 第55号住居跡出土遺物実測図 (1) (1 : 3)




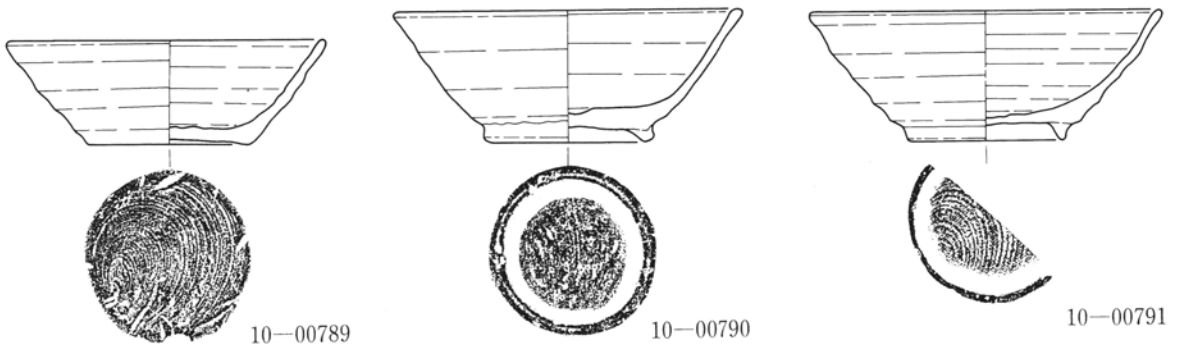
第294図 第55・56号住居跡実測図 (1:60)



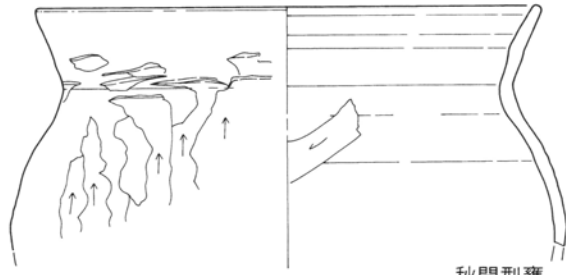
第295図 第55号住居跡出土遺物実測図 (2) (1:3) (1:5)



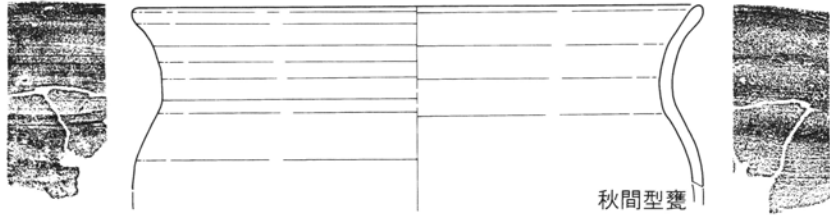
第296図 第55号住居跡出土遺物実測図 (3) (1 : 3) (1 : 5)



第297図 第56号住居跡出土遺物実測図 (1) (1 : 3)

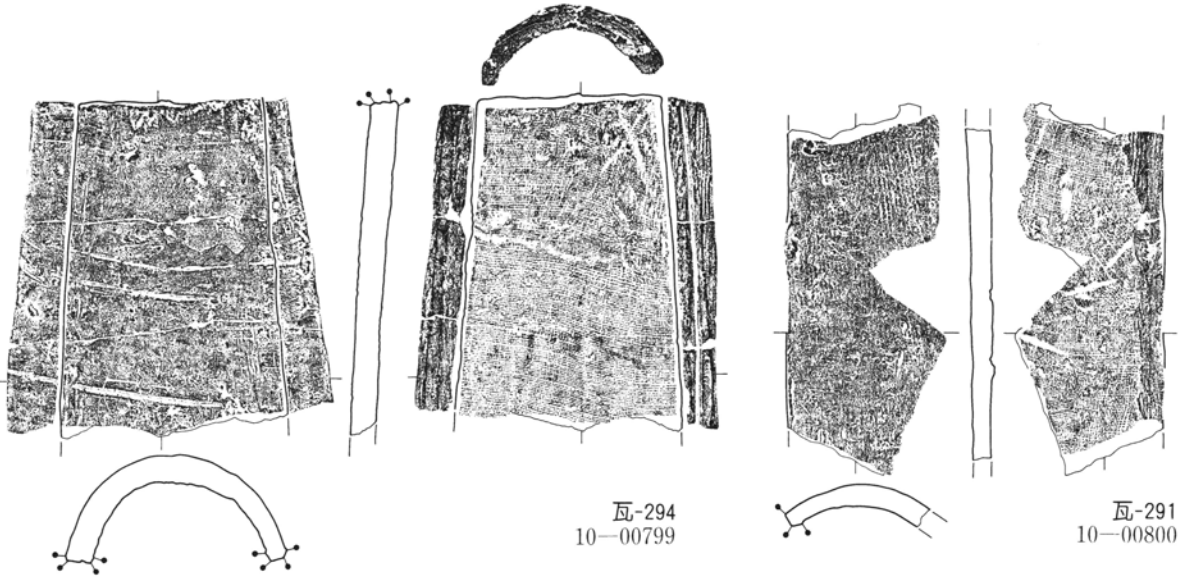


秋間型甕 10-00797



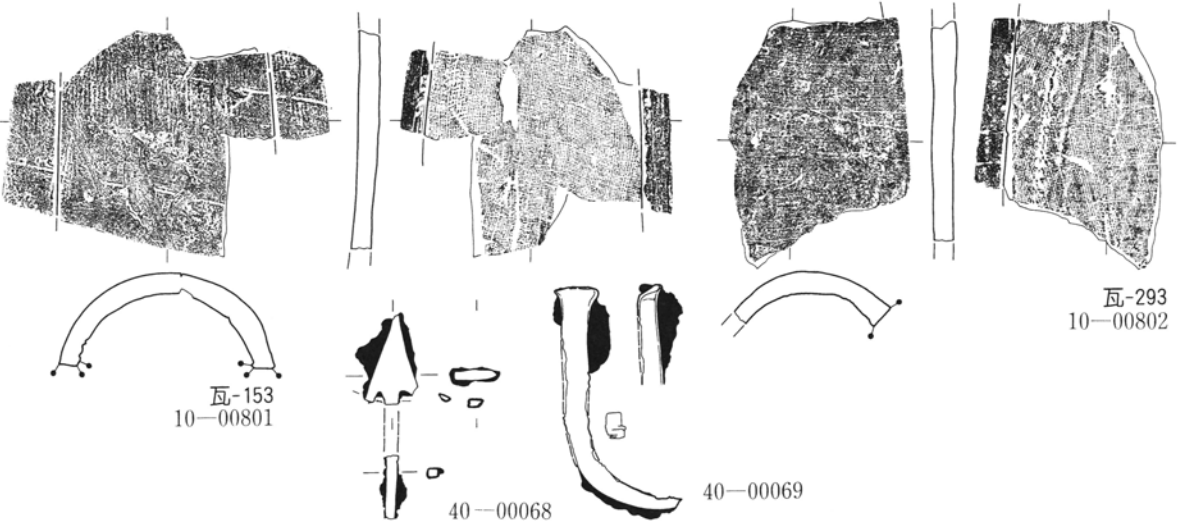
秋間型甕

10-00798



瓦-294
10-00799

瓦-291
10-00800



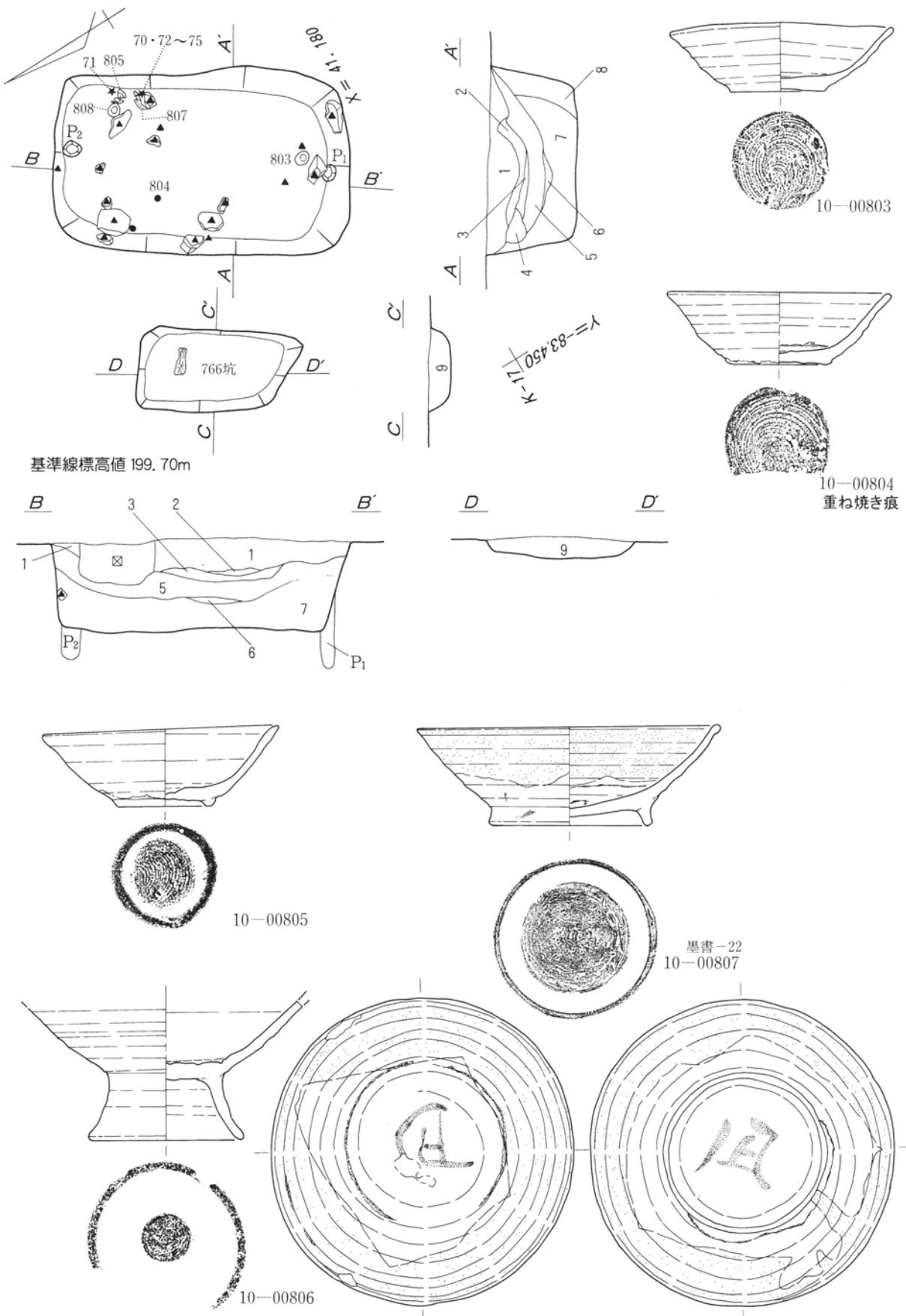
瓦-153
10-00801

40-00068

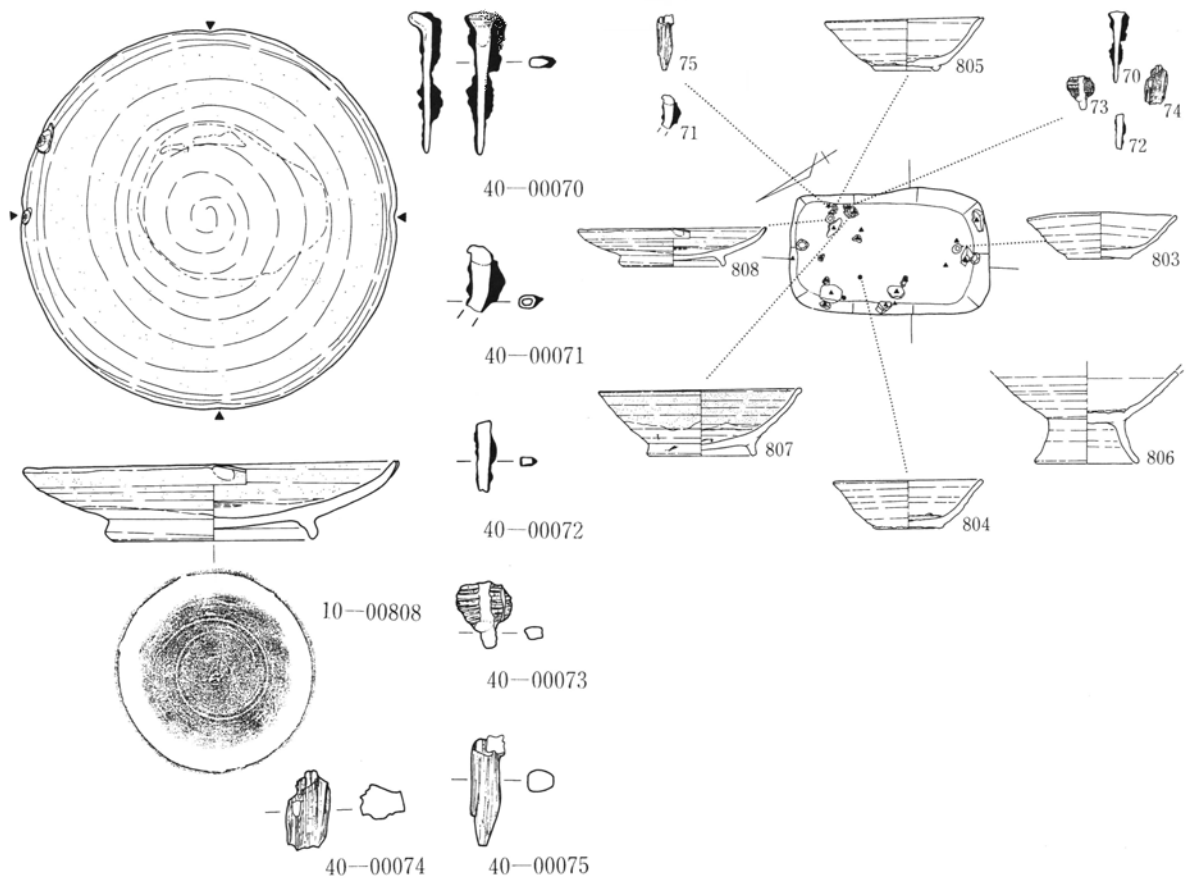
40-00069

瓦-293
10-00802

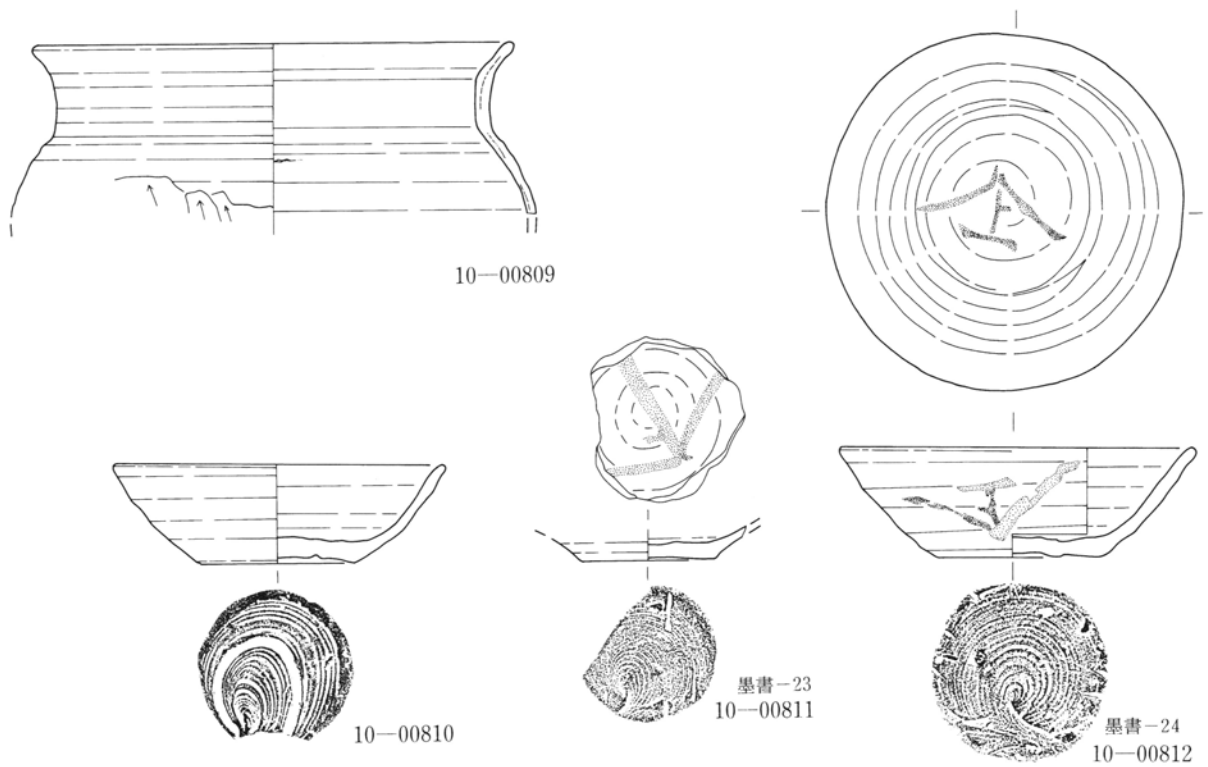
第298図 第56号住居跡出土遺物実測図 (2) (1:3) (1:5)



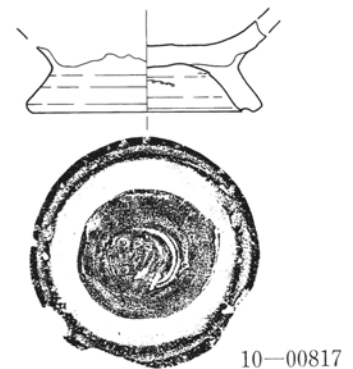
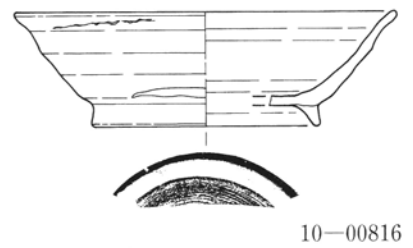
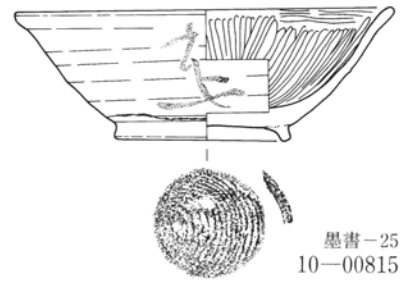
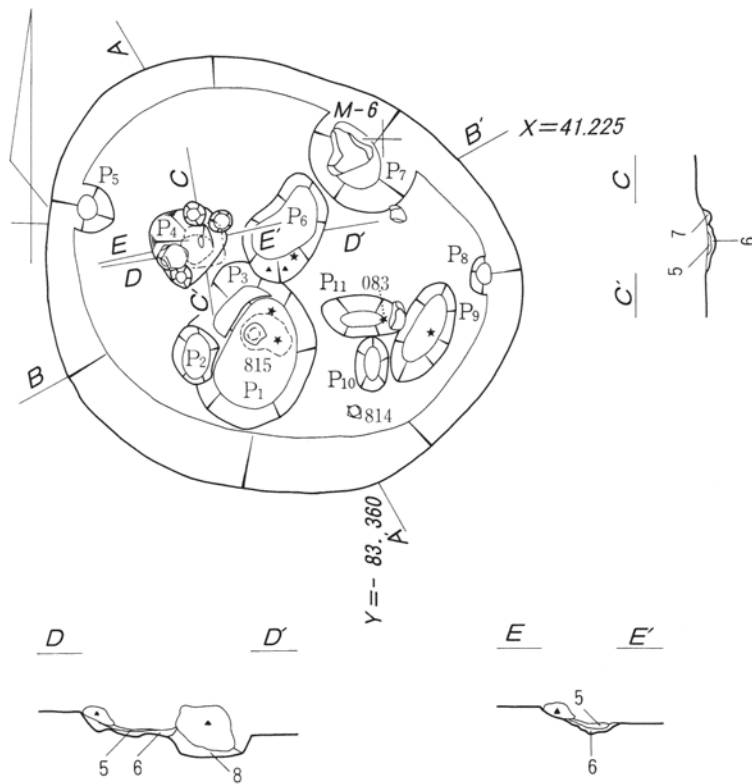
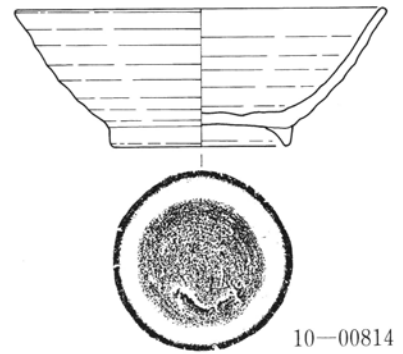
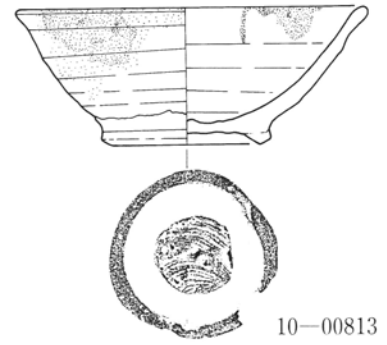
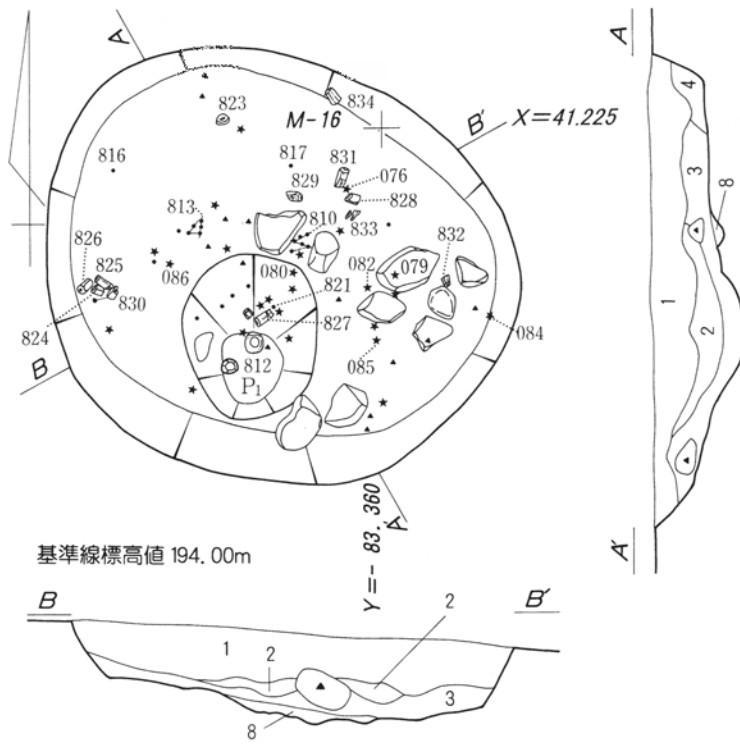
第299図 第2号竪穴状遺構 (1:60)・出土遺物実測図 (1) (1:3)



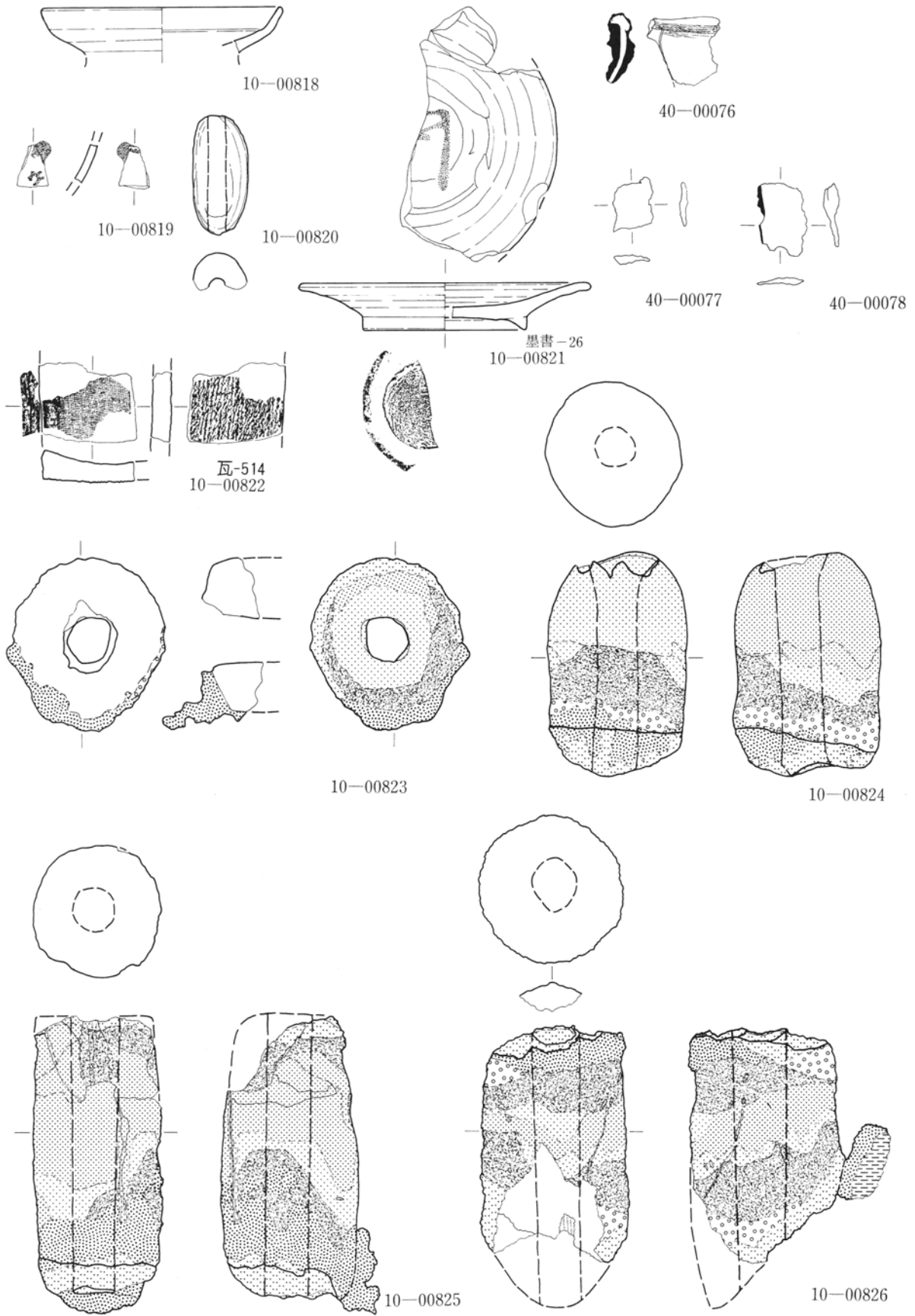
第300図 第2号竖穴状遺構出土遺物実測図(2) (1:3)・遺物出土位置図(1:80)



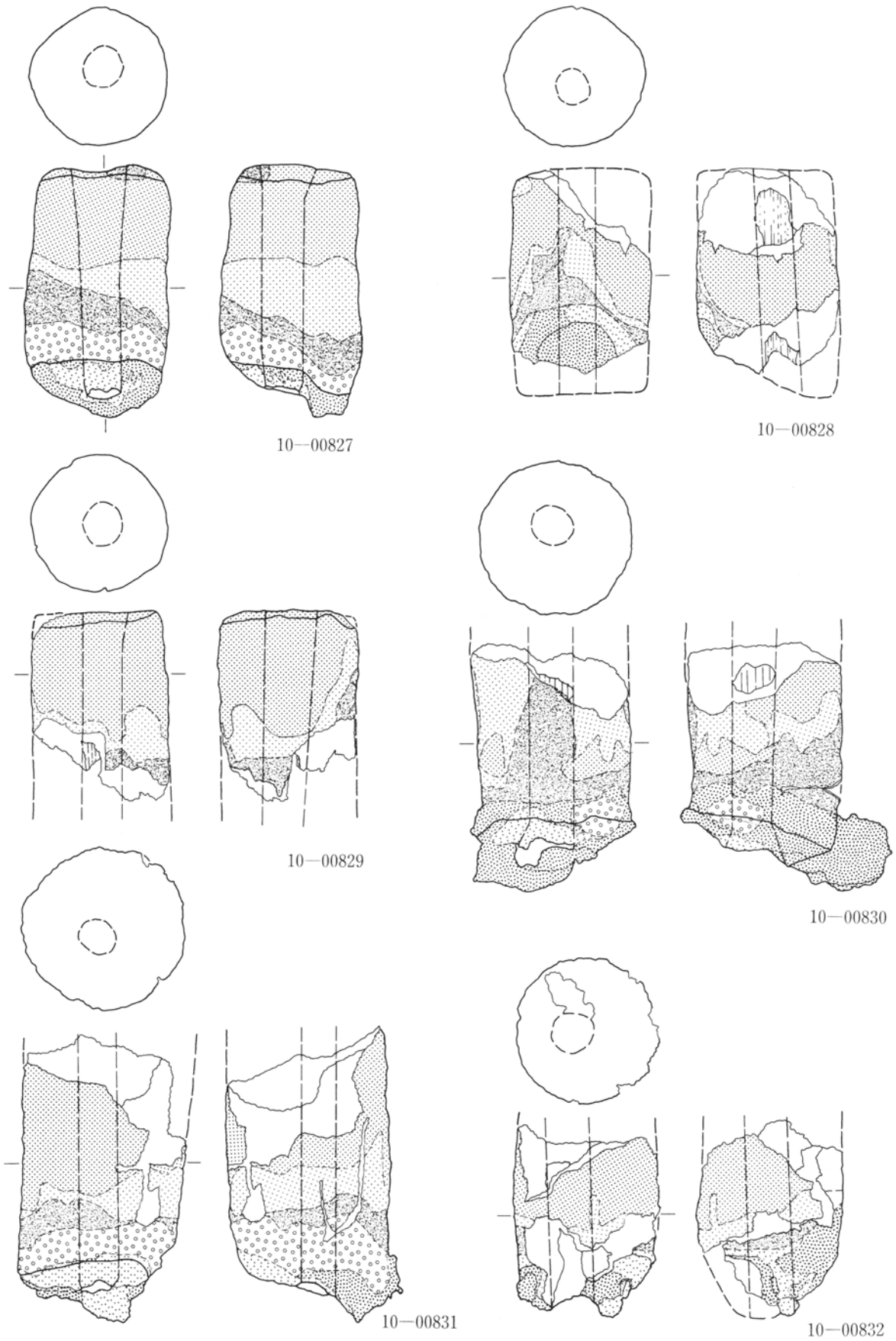
第301図 第3号竖穴状遺構出土遺物実測図(1) (1:3)



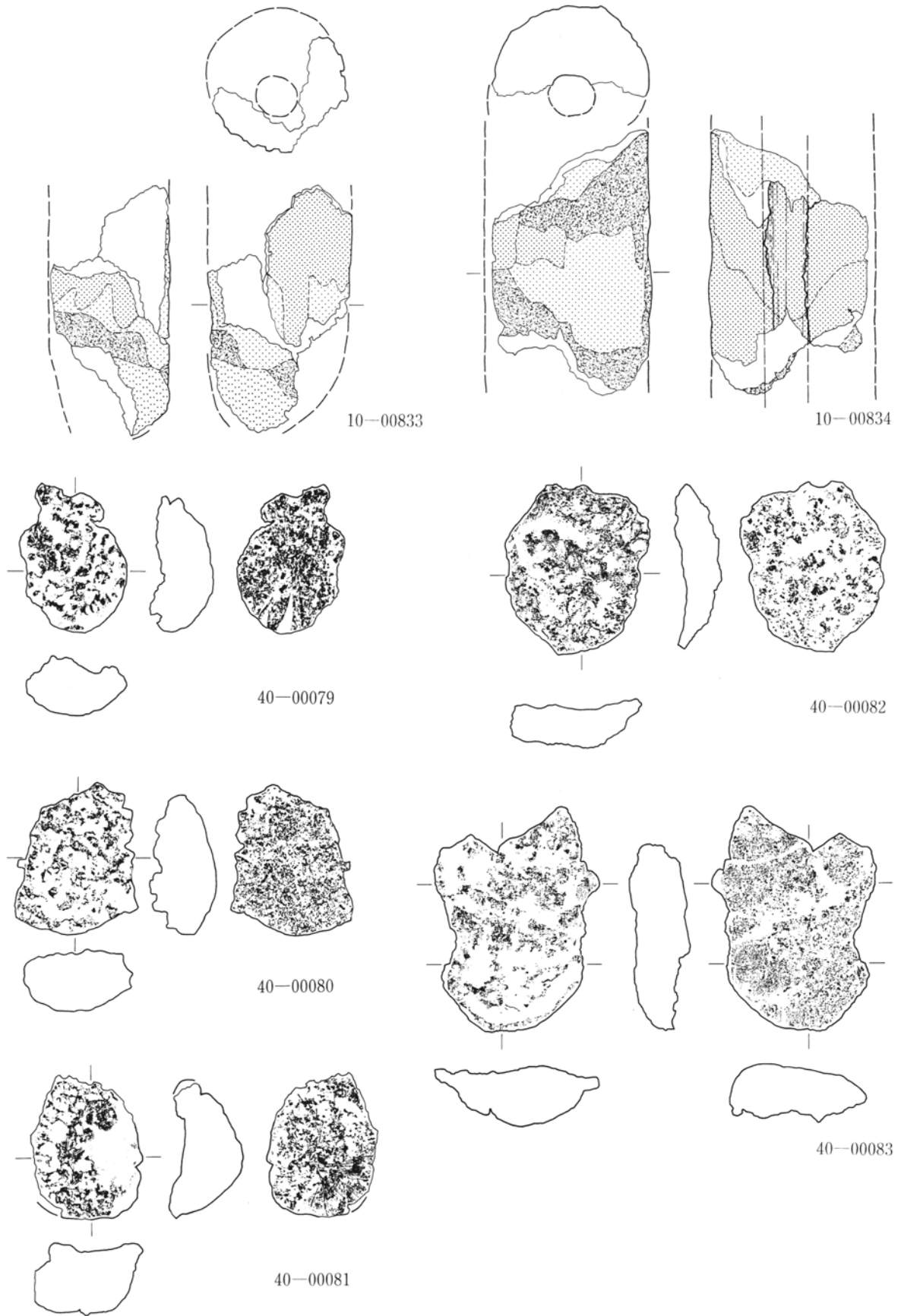
第302図 第3号竖穴状遺構 (1:60) · 出土遺物実測図 (2) (1:3)



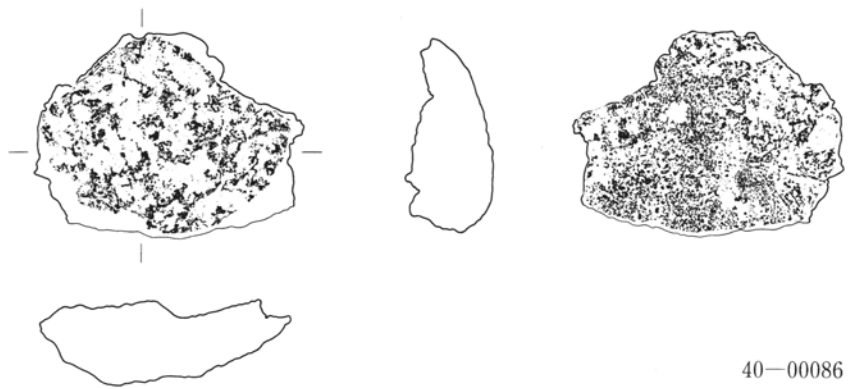
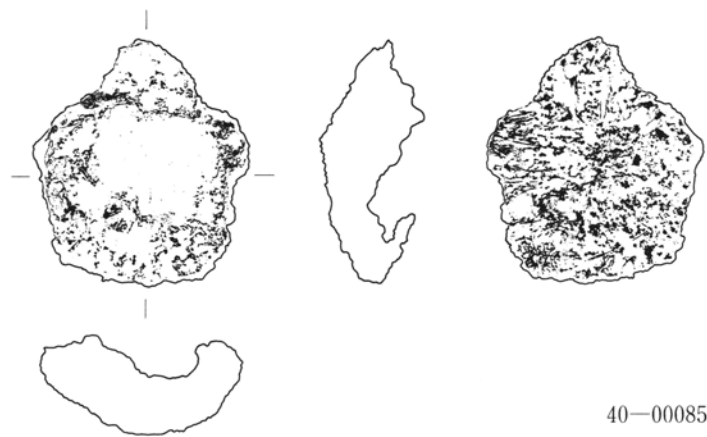
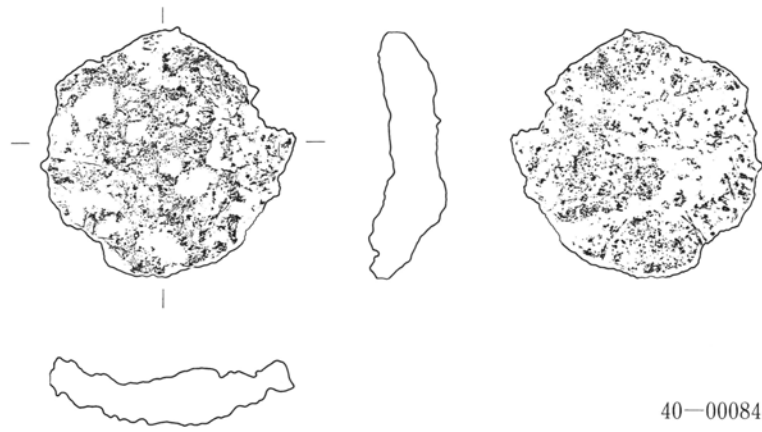
第303図 第3号竪穴状遺構出土遺物実測図 (3) (1 : 3)



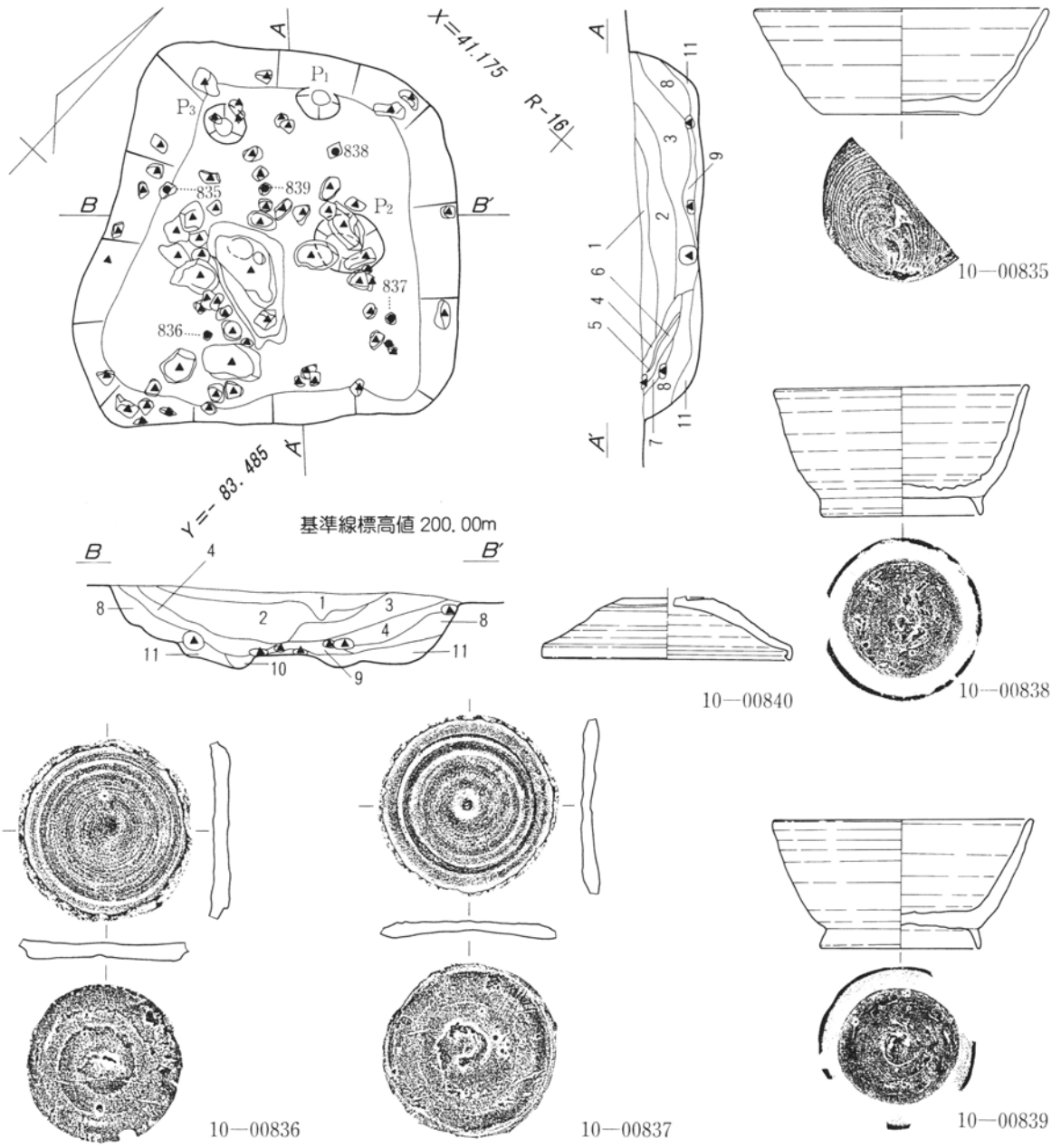
第304図 第3号竪穴状遺構出土遺物実測図(4) (1:3)



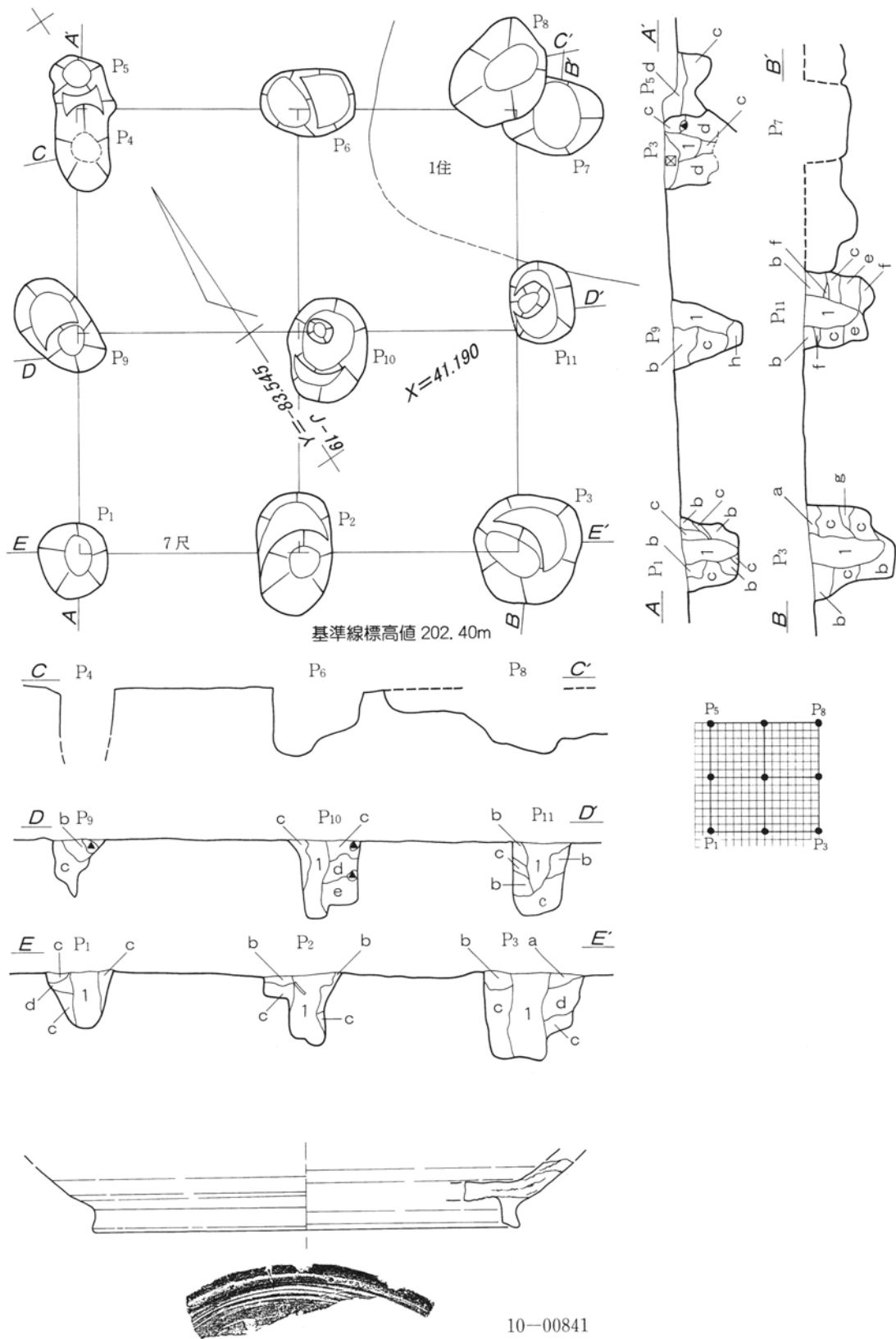
第305図 第3号竖穴状遺構出土遺物実測図 (5) (1 : 3) (1 : 4)



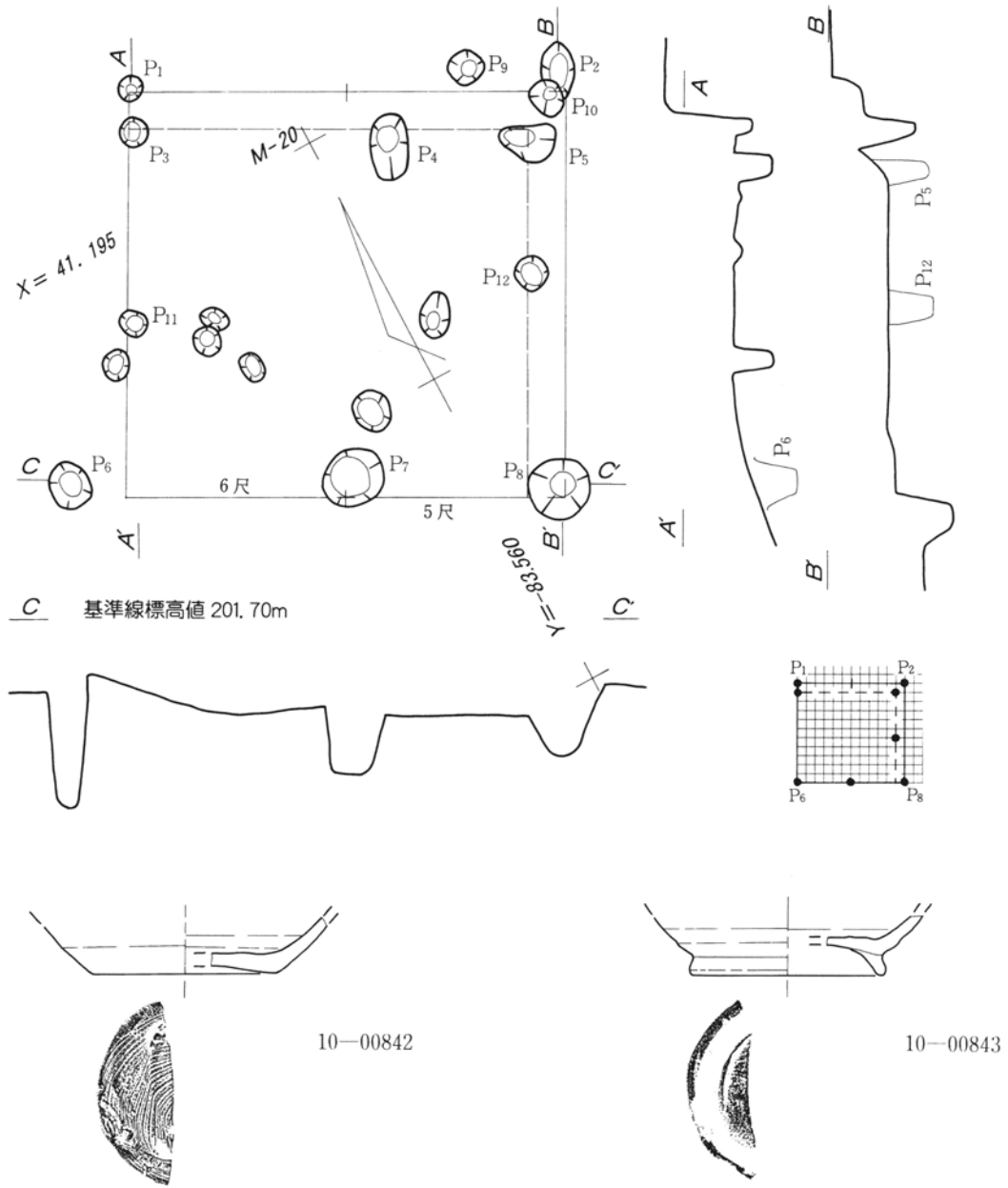
第306図 第3号竖穴状遺構出土遺物実測図(6) (1:4)



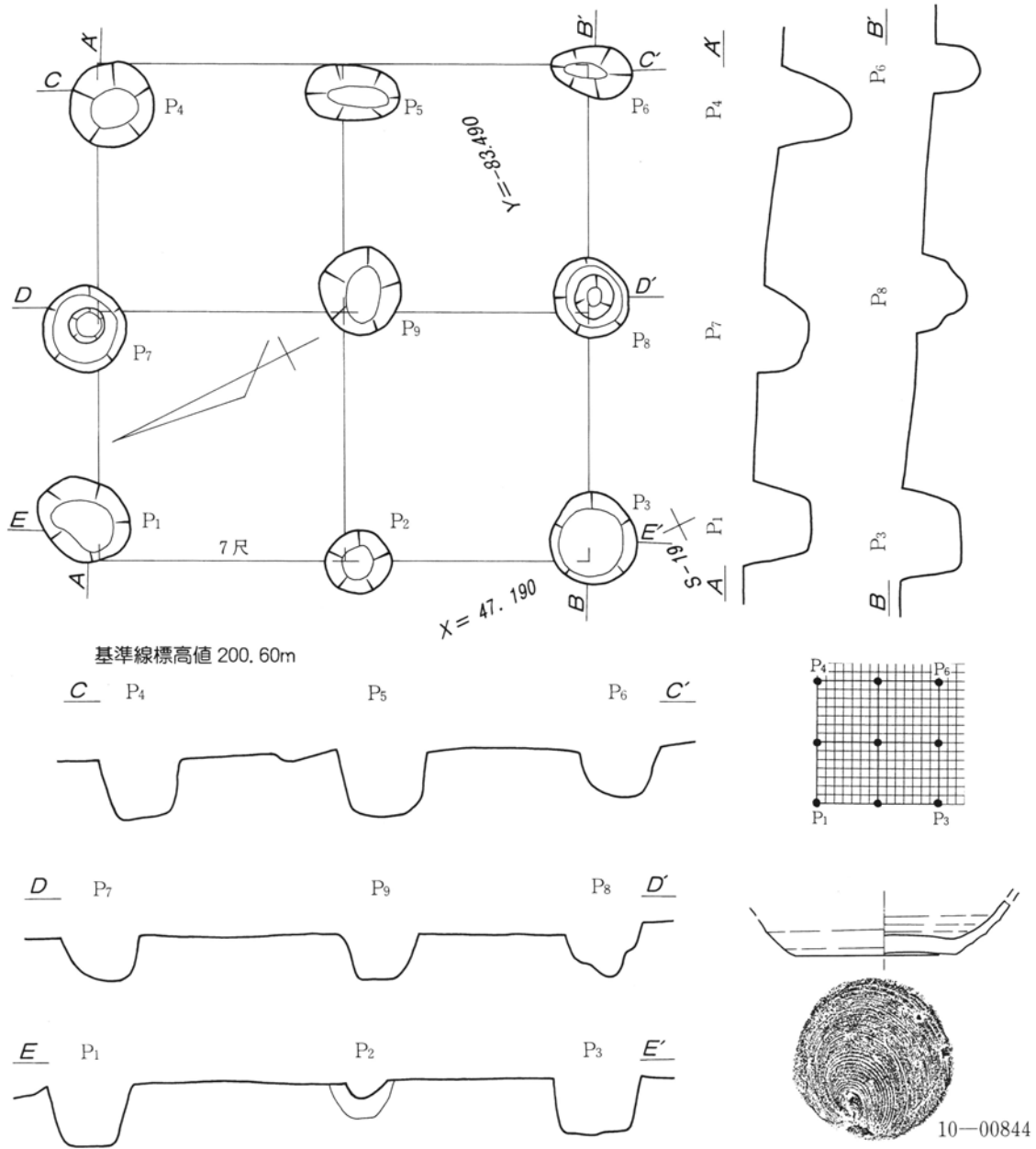
第307図 第4号竖穴状遺構 (1:60) · 出土遺物実測図 (1:3)



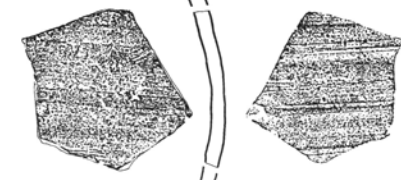
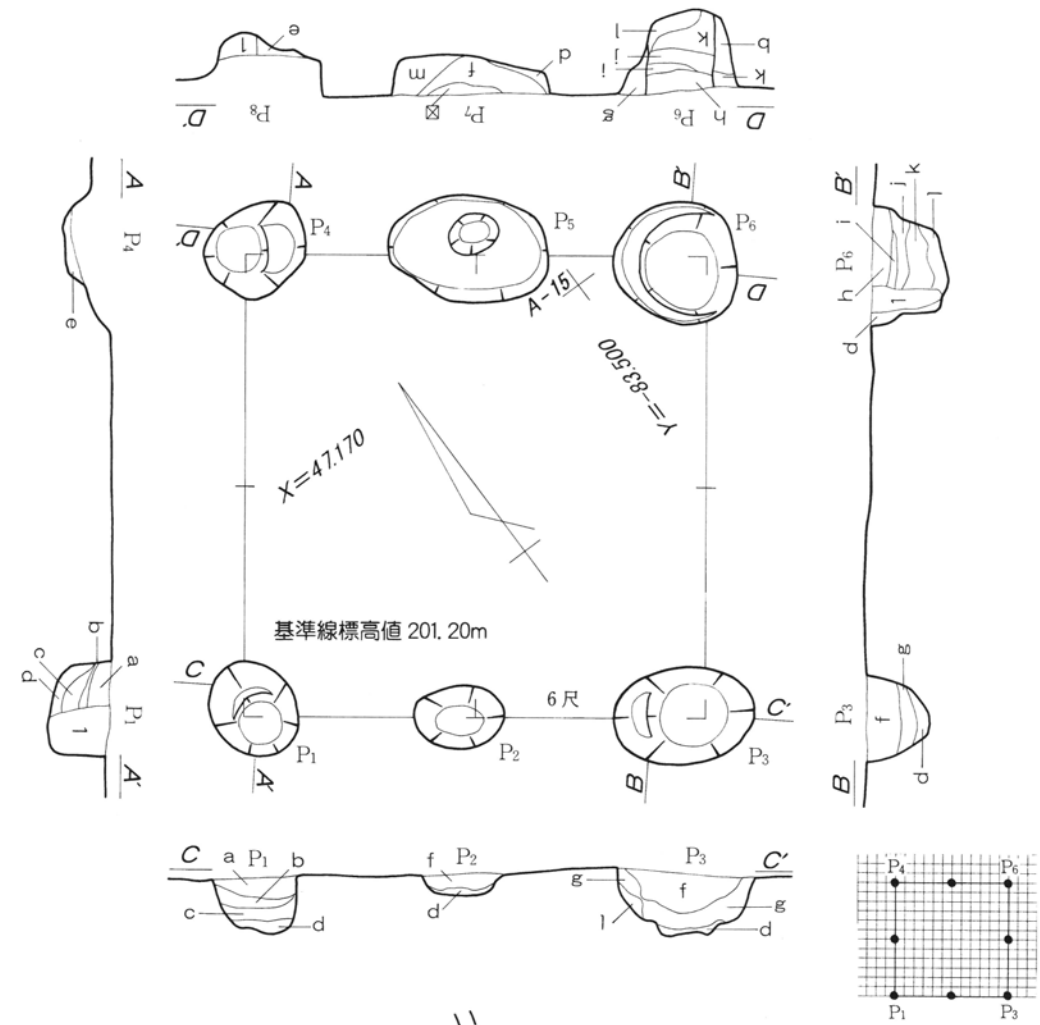
第308図 第1号掘立柱建物跡 (1:60) · 出土遺物実測図 (1:3)



第309図 第2号掘立柱建物跡 (1:60) · 出土遺物実測図 (1:3)

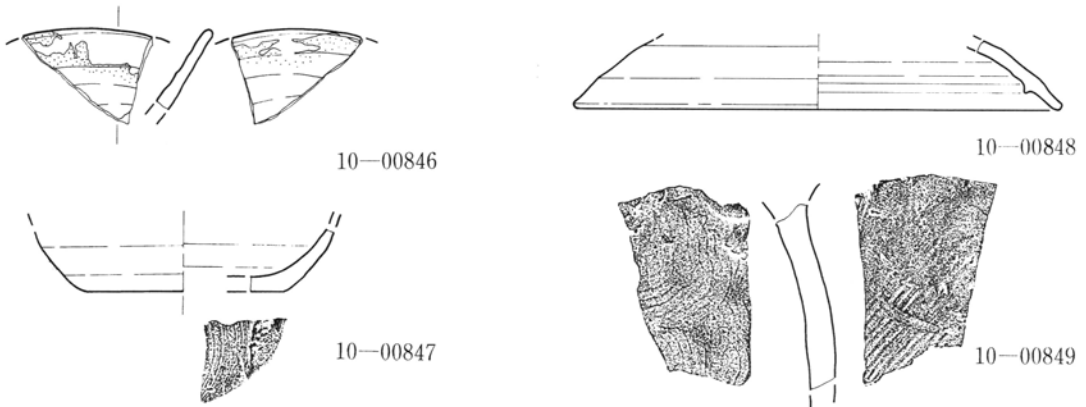


第310図 第3号掘立柱建物跡 (1:60) · 出土遺物実測図 (1:3)

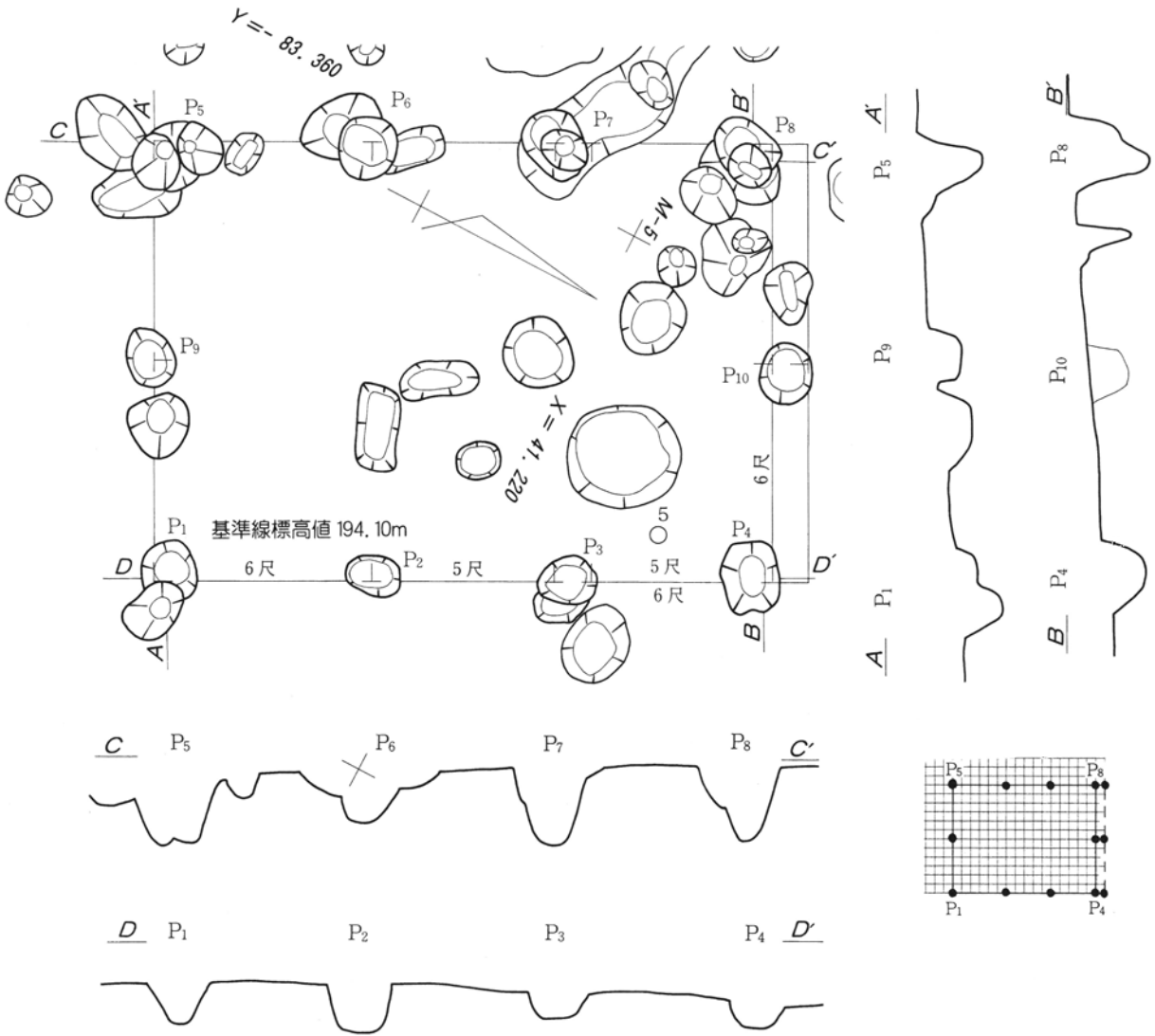


10-00845

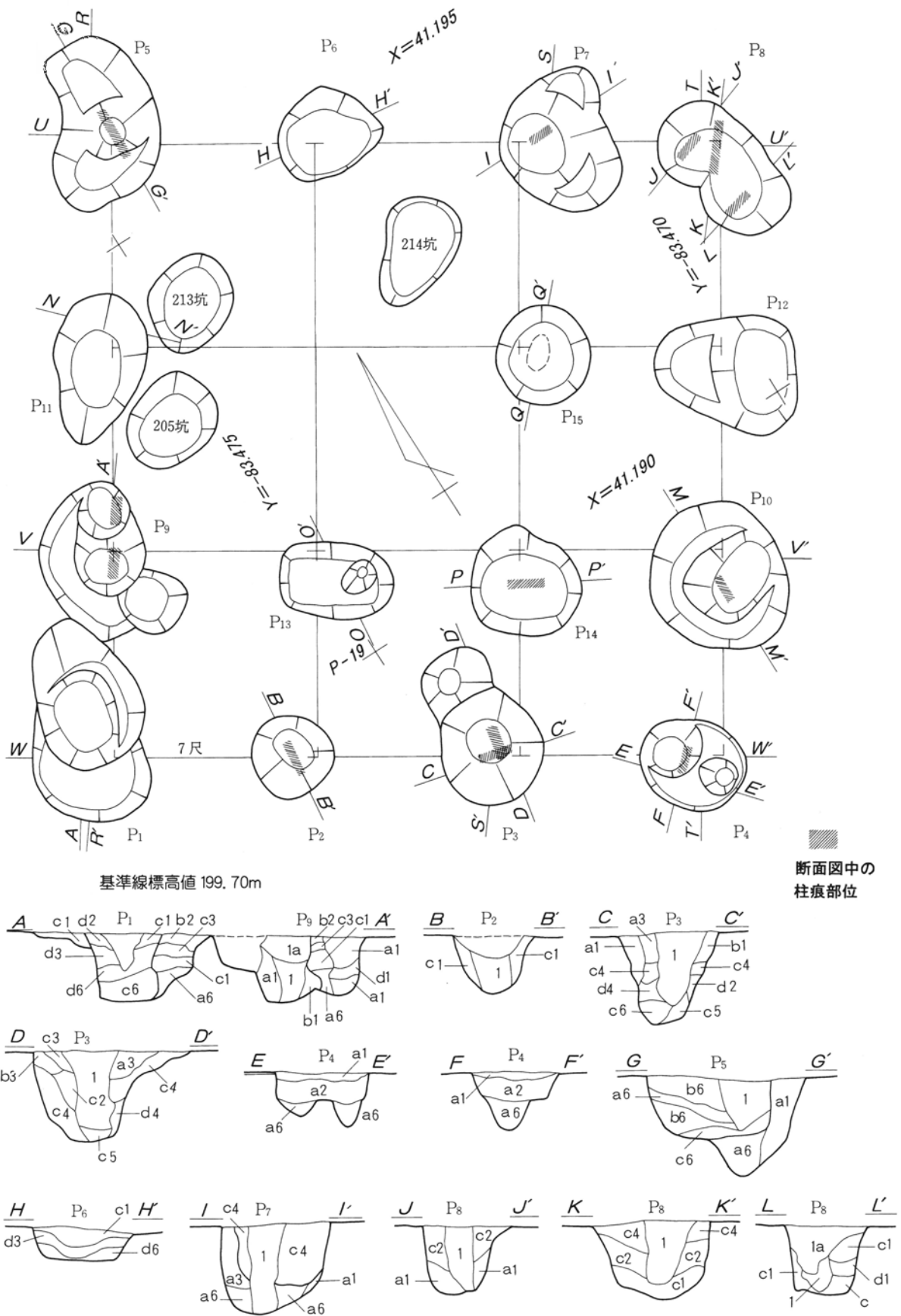
第311图 第4号掘立柱建物跡 (1:60) · 出土遺物実測図 (1:3)



第312图 第5号掘立柱建物跡出土遺物実測図 (1:3)

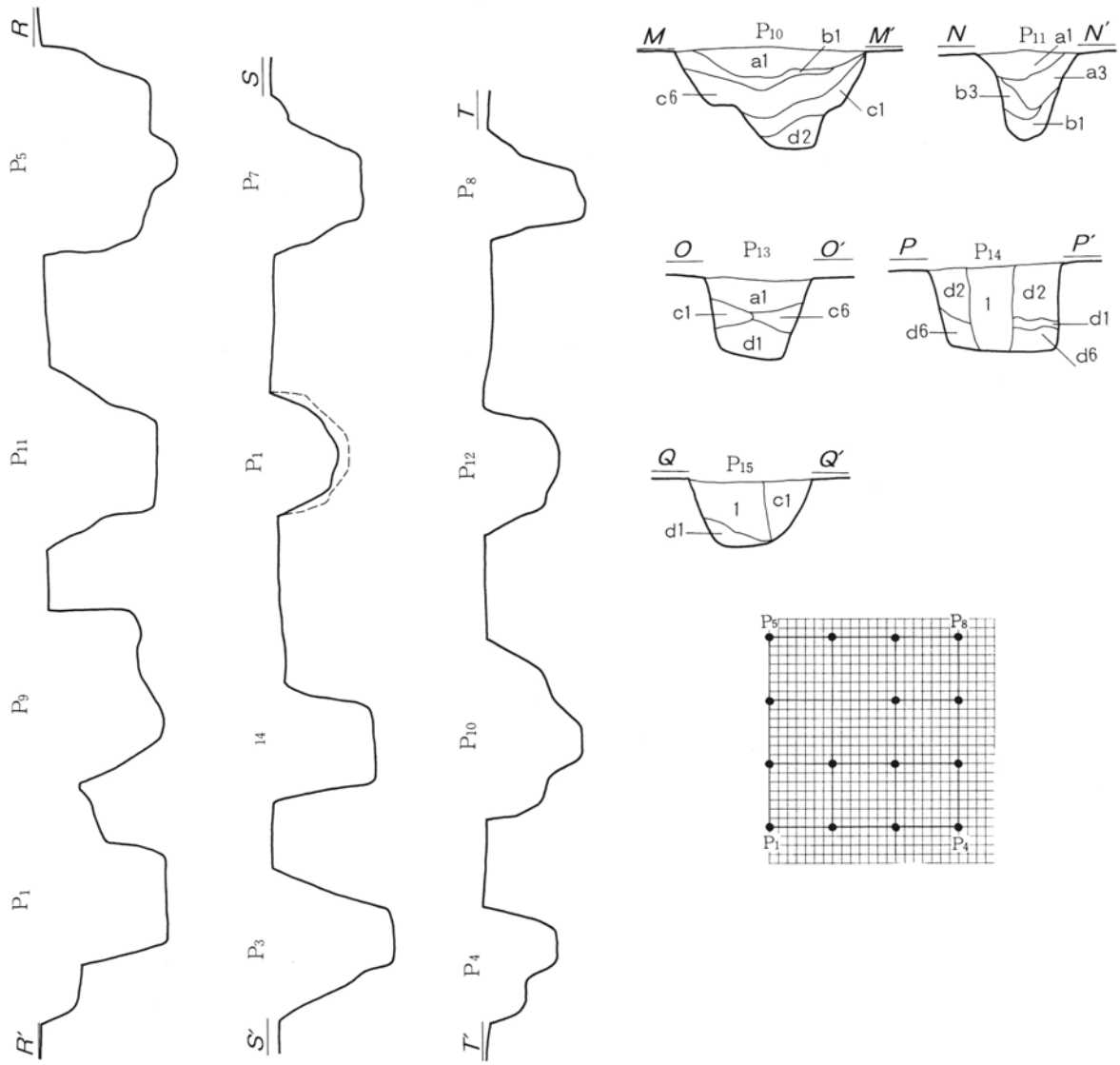


第313図 第6号掘立柱建物跡 (1:60)

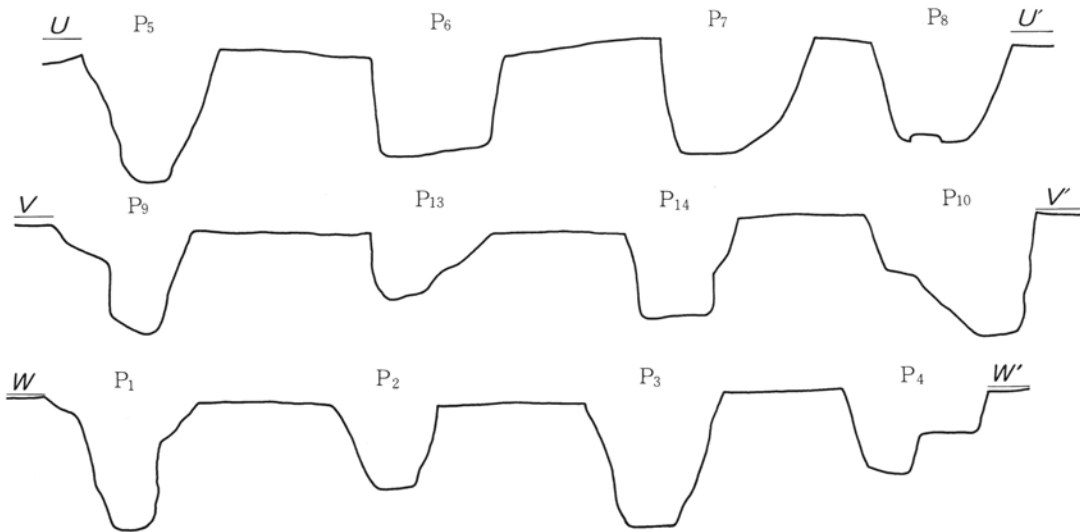


基準線標高値 199.70m

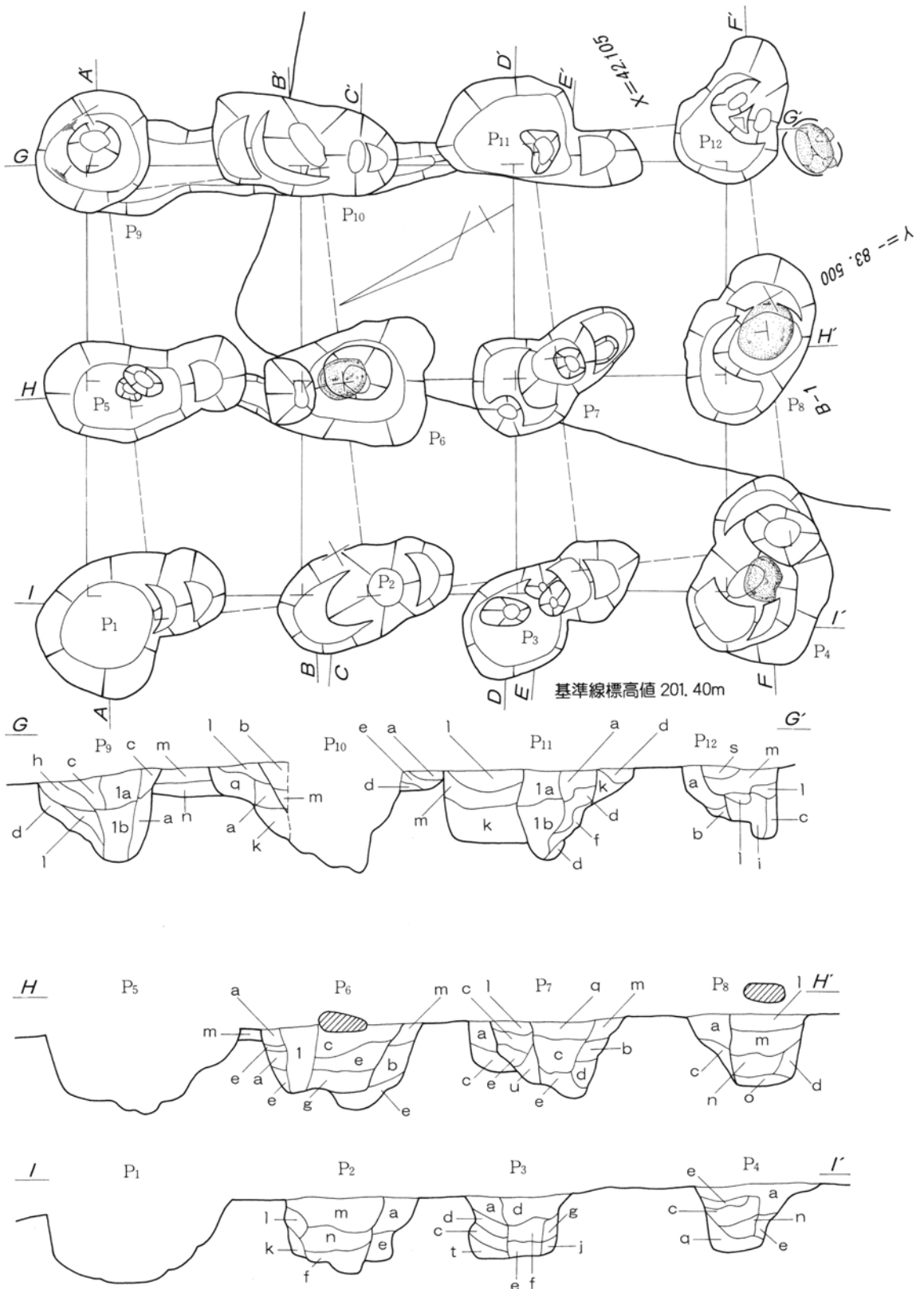
第314図 第5号掘立柱建物跡 (1) (1:60)



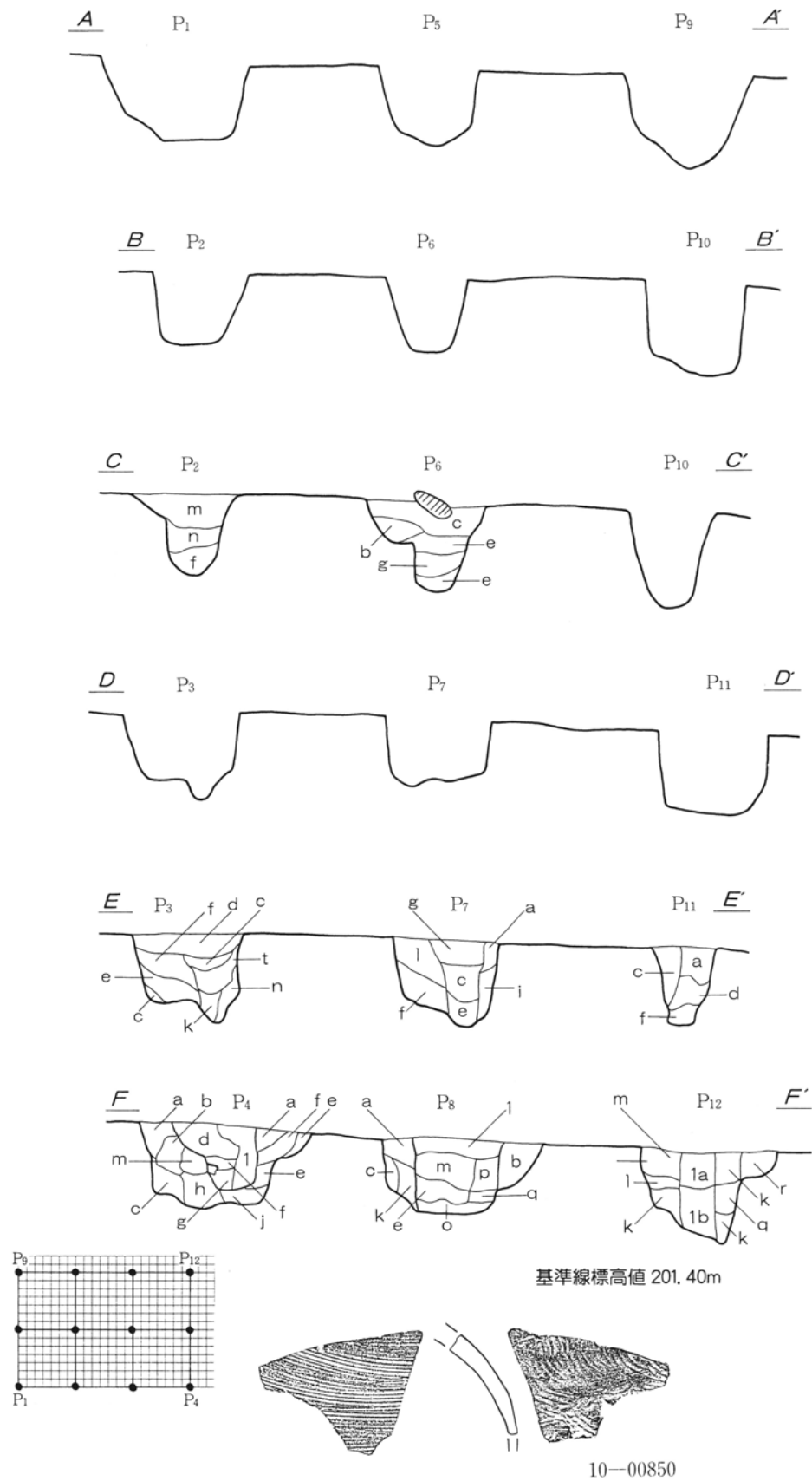
基準線標高値 199.70m



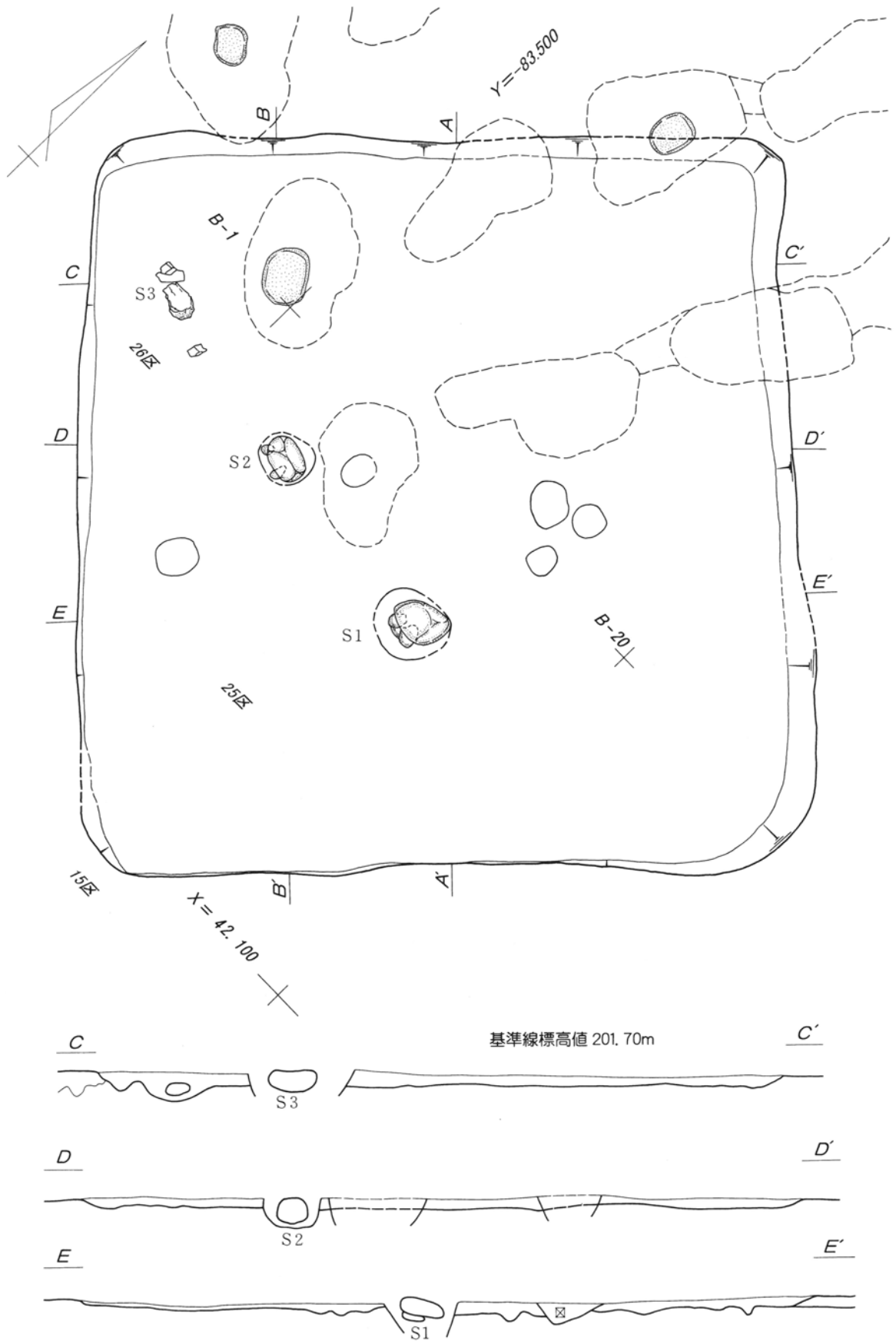
第315図 第5号掘立柱建物跡 (2) (1 : 60)



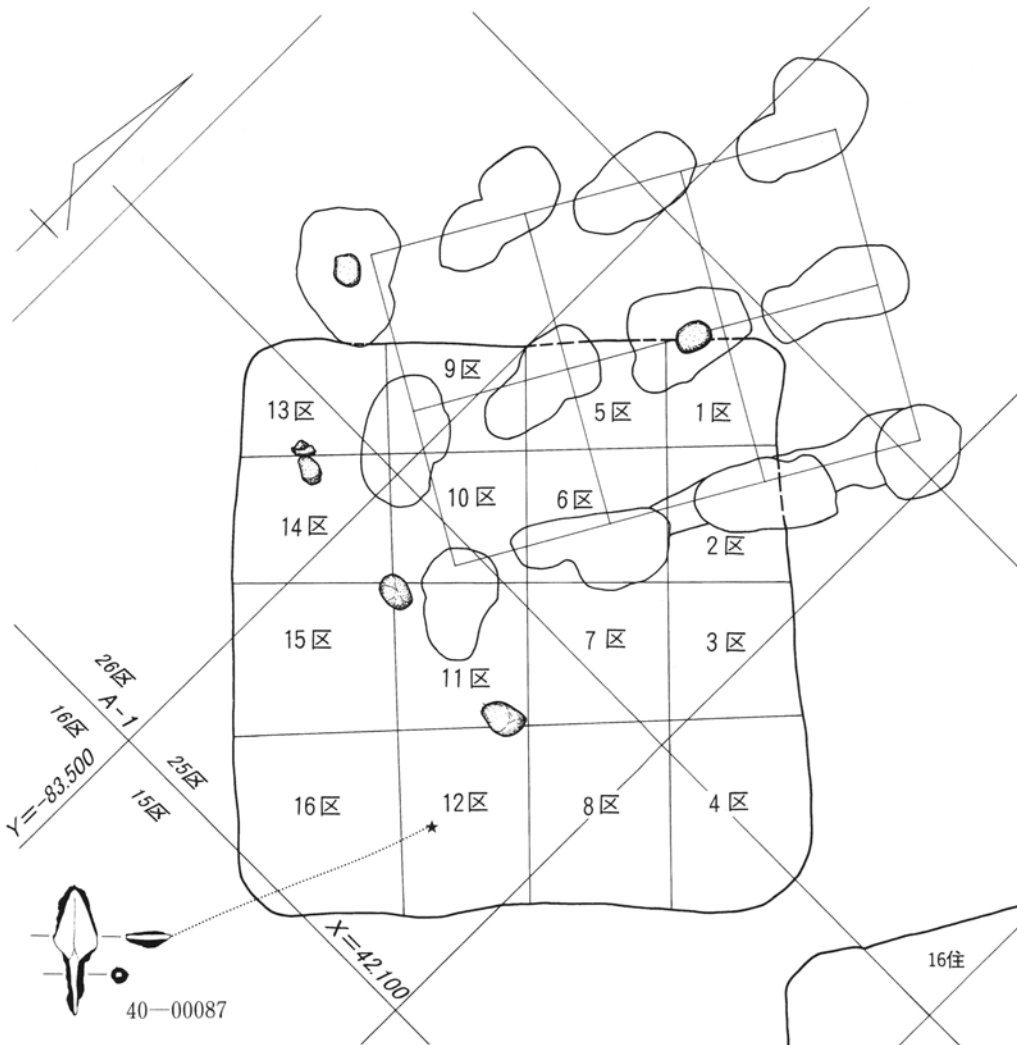
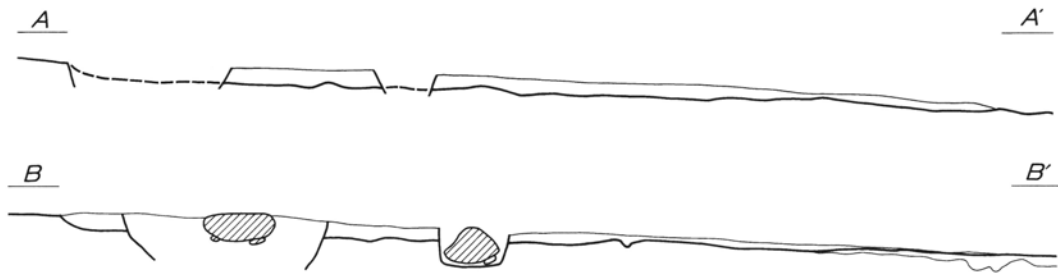
第316図 第7号掘立柱建物跡 (1) (1 : 60)



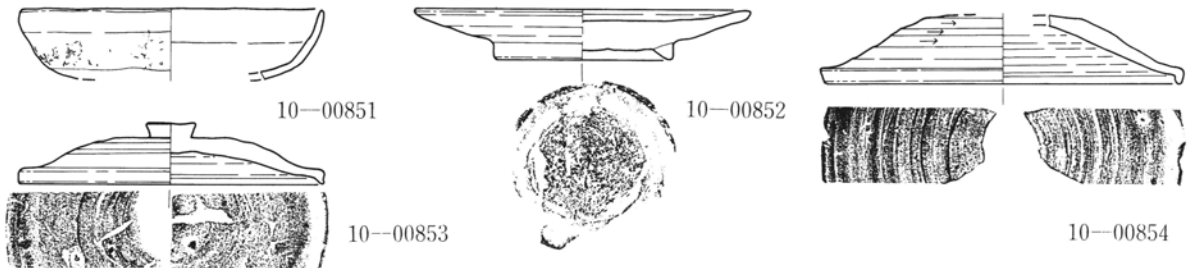
第317図 第7号掘立柱建物跡 (2) (1:60) · 出土遺物実測図 (1:3)



第318図 第1号基壇跡掘り込み地業実測図 (1) (1 : 60)

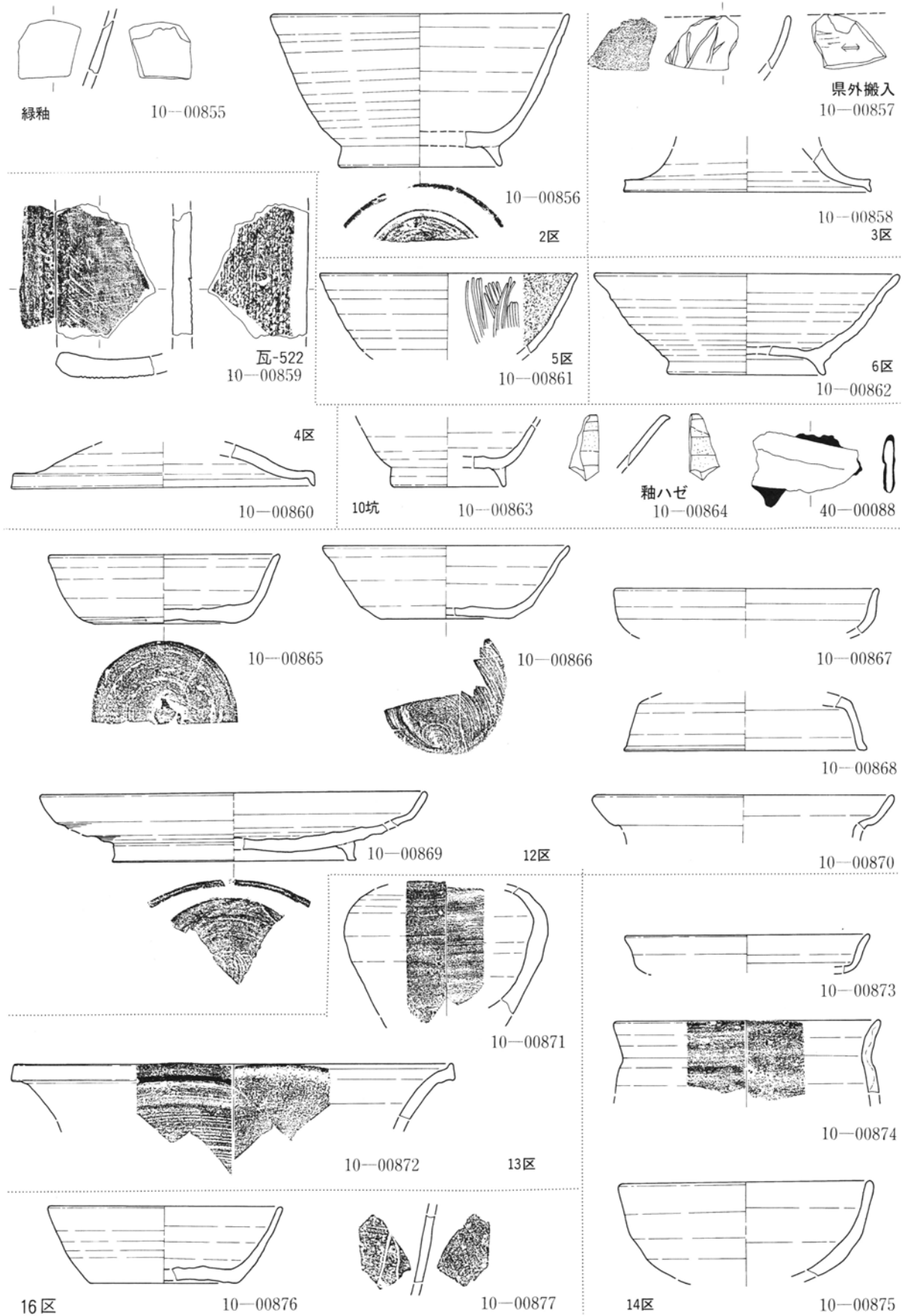


第319図 第1号基壇跡掘り込み地業実測図(2) (1:60)・調査区名称設定図 (1:100)

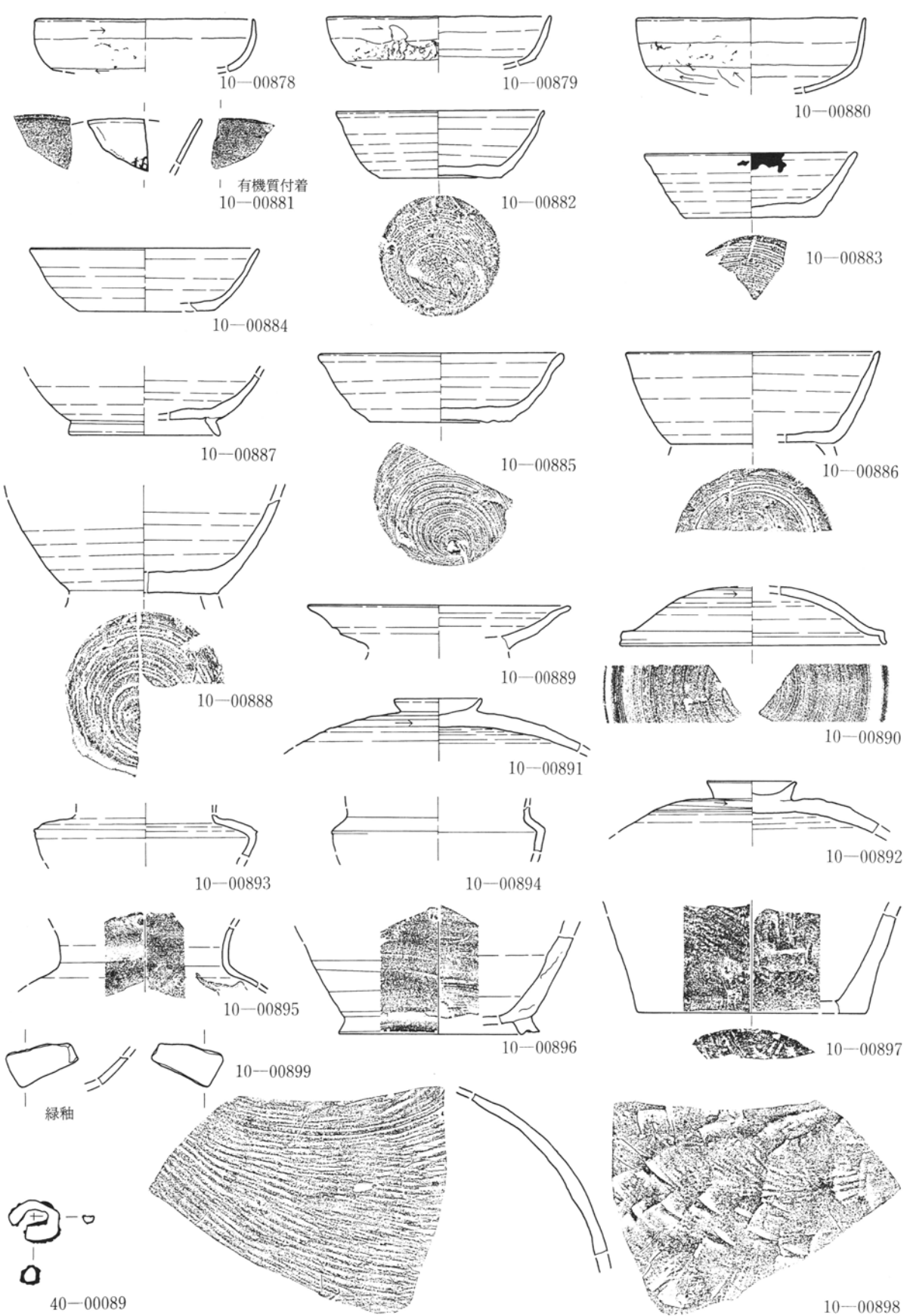


第320図 第1号基壇跡出土遺物実測図(1) (1:3)

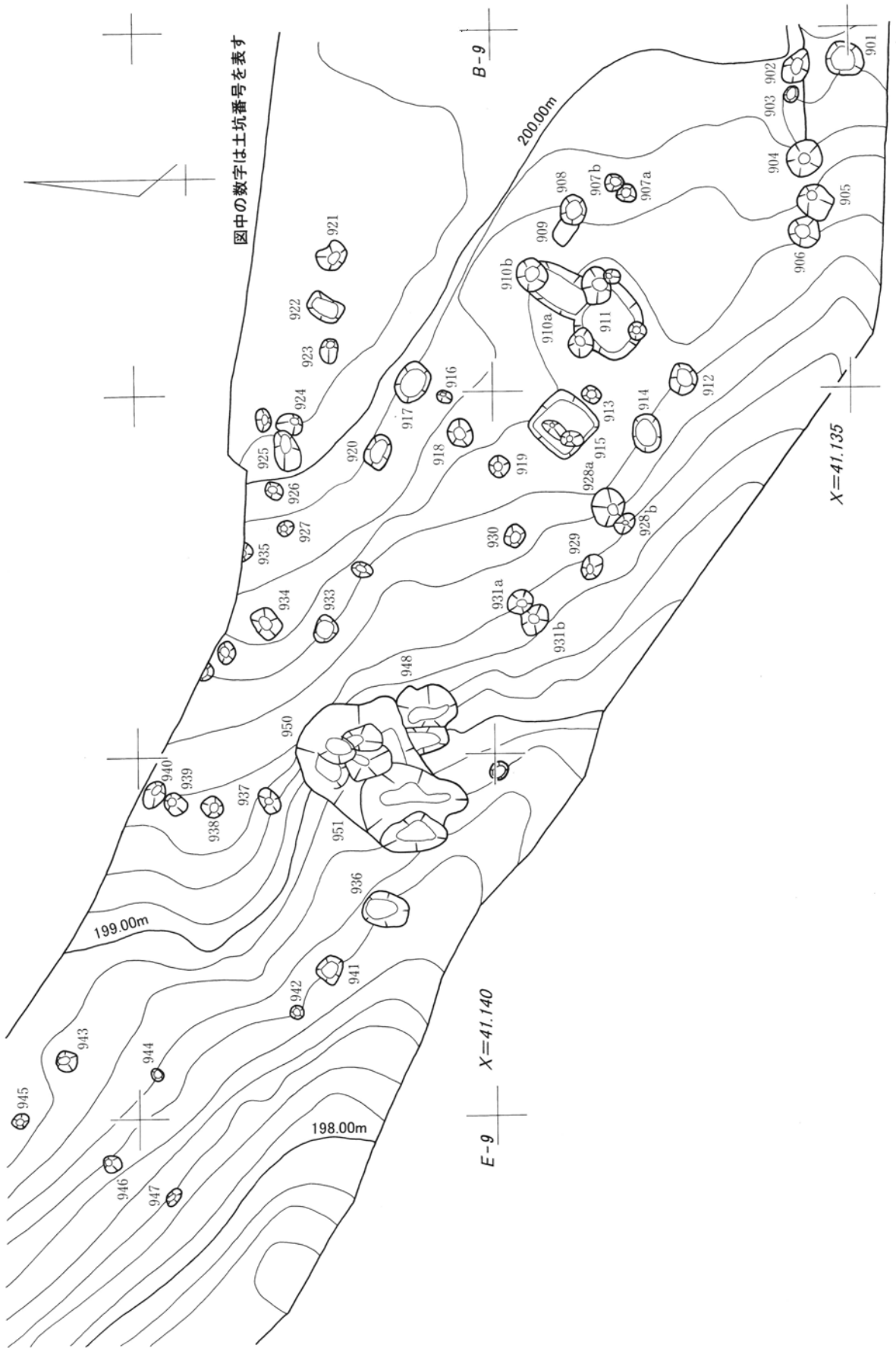
中里見遺跡群



第321図 第1号基壇跡出土遺物実測図(2) (1:3)



第322図 第1号基壇跡出土遺物実測図(3) (1:3)



第323図 町道拡張部出土遺構実測図 (1 : 80)