

(財)群馬県埋蔵文化財調査事業団調査報告書第254集

和田山天神前遺跡

北 陸 新 幹 線 地 域
埋蔵文化財発掘調査報告書第11集

《写真図版編》

1 9 9 9

群 馬 県 教 育 委 員 会
財団法人群馬県埋蔵文化財調査事業団
日 本 鉄 道 建 設 公 団

(財)群馬県埋蔵文化財調査事業団調査報告書第254集

和田山天神前遺跡

北 陸 新 幹 線 地 域
埋蔵文化財発掘調査報告書第11集

《写真図版編》

1 9 9 9

群 馬 県 教 育 委 員 会
財団法人群馬県埋蔵文化財調査事業団
日 本 鉄 道 建 設 公 団

写真図版

- | | | | | |
|----|---|--------------------------|----|-------------------------|
| 1 | 1 | 箕郷町和田山周辺航空写真 (昭和22年) | 2 | 1号古墳石室掘り方と根石列 (南) |
| | 2 | 箕郷町和田山周辺航空写真 (昭和44年) | 3 | 1号古墳石室掘り方と根石列 (西) |
| 2 | | 遺跡景観 | 4 | 1号古墳石室太刀出土状態 (東) |
| 3 | 1 | 16区調査風景 | 5 | 2号古墳全景 (南上空) |
| | 2 | 24号古墳調査風景 | 6 | 2号古墳石室全景 (南) |
| | 3 | 1号古墳調査風景 | 7 | 2号古墳石室全景 (東) |
| | 4 | 21号古墳調査風景 | 8 | 2号古墳石室掘り方全景 (南) |
| | 5 | 18区As—B 畠調査風景 | 12 | 1 3号・4号古墳全景 (南上空) |
| | 6 | 17区土坑群調査風景 | 2 | 3号古墳石室全景 (南) |
| | 7 | 1号溝調査風景 | 3 | 3号古墳石室全景 (東南) |
| | 8 | 16区旧石器試掘風景 | 4 | 3号古墳石室根石と裏込 (南) |
| 4 | 1 | 1号住居跡全景 (縄文・西) | 5 | 3号古墳石室掘り方全景 (南) |
| | 2 | 2号住居跡全景 (中世・西) | 13 | 1 4号古墳石室根石と裏込 (南) |
| | 3 | 3号住居跡全景 (縄文・北) | 2 | 4号古墳石室掘り方と根石 (南) |
| | 4 | 3号住居跡遺物出土状態 (縄文・北) | 3 | 4号古墳石室掘り方断面 (玄室左壁) |
| | 5 | 3号住居跡炉跡 (縄文・南) | 4 | 4号古墳石室羨道部左壁 (東) |
| | 6 | 3号住居跡炉周辺遺物出土状態 (縄文・西) | 5 | 4号古墳石室羨道部から奥壁を望む (南) |
| | 7 | 3号住居跡南西隅土器埋設ピット (縄文・北) | 6 | 4号古墳石室根石列 (南) |
| | 8 | 4号住居跡全景 (縄文・南) | 7 | 4号古墳石室根石列 (玄室左壁) |
| 5 | 1 | 4号住居跡埋設土器全景 (縄文・南) | 8 | 4号古墳遺物出土状態 (墳丘東南) |
| | 2 | 4号住居跡埋設土器断面 (縄文・南) | 14 | 1 5号古墳全景 (東上空) |
| | 3 | 5号住居跡全景 (北) | 2 | 5号古墳石室全景 (東) |
| | 4 | 5号住居跡1号土坑全景 (北) | 3 | 5号古墳石室太刀出土状態 (北東) |
| | 5 | 5号住居跡1号土坑遺物出土状態 (北) | 4 | 5号古墳石室根石列 (東) |
| | 6 | 5号住居跡2号土坑遺物出土状態 (北) | 15 | 1 7号古墳全景 (東南) |
| | 7 | 5号住居跡3号土坑全景 (北) | 2 | 7号古墳石室前庭部崩落状態 (東南) |
| | 8 | 5号住居跡3号土坑遺物出土状態 (北) | 3 | 7号古墳石室掘り方と根石列 (東南) |
| 6 | 1 | 5号住居跡4号土坑遺物出土状態 (西) | 4 | 7号古墳石室断面 (玄室右壁裏込と盛土) |
| | 2 | 5号住居跡4号土坑断面 (南) | 5 | 7号古墳遺物出土状態 (東周堀) |
| | 3 | 6号住居跡全景 (東) | 16 | 1 6号古墳全景 (北) |
| | 4 | 7号住居跡全景 (南) | 2 | 10号古墳全景 (北) |
| | 5 | 8号住居跡全景 (西) | 3 | 10号古墳断面 (北周堀) |
| | 6 | 9号住居跡全景 (古墳・西) | 4 | 11号古墳西周堀と葺石 (西) |
| | 7 | 9号住居跡貯蔵穴上面遺物出土状態 (古墳・西) | 5 | 11号古墳西周堀と葺石 (北) |
| | 8 | 9号住居跡カマド全景 (古墳・西) | 6 | 11号古墳遺物出土状態 (南周堀) |
| 7 | 1 | 11号住居跡全景 (古墳・西) | 7 | 11号古墳南周堀断面 (西) |
| | 2 | 11号住居跡貯蔵穴全景 (古墳・東) | 8 | 17号古墳全景 (西) |
| | 3 | 11号住居跡カマド右脇遺物出土状態 (古墳・西) | 17 | 1 8号古墳全景 (南上空) |
| | 4 | 13号住居跡全景 (古墳・西) | 2 | 8号古墳石室前庭部崩落状態 (南) |
| | 5 | 13号住居跡カマド遺物出土状態 (古墳・西) | 3 | 8号古墳石室左玄門 (南東) |
| | 6 | 14号住居跡全景 (縄文・南) | 4 | 8号古墳石室人骨出土状態 (玄室) |
| | 7 | 14号住居跡遺物出土状態 (縄文・南) | 5 | 8号古墳石室掘り方と根石列 (南) |
| | 8 | 14号住居跡床面遺物出土状態 (縄文・北) | 18 | 1 9号・20号・21号古墳全景 (南上空) |
| 8 | 1 | 15号住居跡全景 (古墳・南) | 2 | 9号・20号古墳と15号住居跡 (南上空) |
| | 2 | 15号住居跡遺物出土状態 (古墳・南) | 3 | 9号古墳石室前庭部全景 (南) |
| | 3 | 15号住居跡カマド掘り方断面 (古墳・南) | 4 | 9号古墳石室全景 (東) |
| | 4 | 15号住居跡北壁断面 (古墳・西) | 5 | 9号古墳石室掘り方と根石列 (南) |
| | 5 | 15号住居跡貯蔵穴断面 (東) | 19 | 1 10号～15号・17号古墳全景 (南上空) |
| 9 | 1 | 16号住居跡全景 (平安・南西) | 2 | 12号古墳石室全景 (南) |
| | 2 | 16号住居跡カマド全景 (平安・南西) | 3 | 12号古墳石室前庭部 (東南) |
| | 3 | 17号住居跡全景 (古墳・北) | 4 | 12号古墳石室右玄門 (北西) |
| | 4 | 17号住居跡南壁際遺物出土状態 (古墳・北) | 5 | 12号古墳石室掘り方と根石列 (南) |
| | 5 | 17号住居跡カマド全景 (古墳・北東) | 20 | 1 13号古墳全景 (南上空) |
| | 6 | 17号住居跡第1貯蔵穴全景 (古墳・南) | 2 | 13号古墳石室羨道部全景 (南) |
| | 7 | 17号住居跡第2貯蔵穴全景 (古墳・南) | 3 | 13号古墳石室掘り方と根石列 (南) |
| | 8 | 18号住居跡全景 (平安・南) | 4 | 13号古墳前庭部杯出土状態 (東南) |
| 10 | 1 | 3～8号古墳のある西尾根 (南西) | 5 | 14号古墳全景 (南上空) |
| | 2 | 22～26号古墳、1～3号墓道全景 (南) | 6 | 14号古墳石室全景 (南) |
| 11 | 1 | 1号古墳全景 (南上空) | 7 | 14号古墳石室玄門閉塞状態 (南) |

	8	14号古墳前庭部杯出土状態 (左羨門脇)		2	37号土坑全景 (時代不明)
21	1	15号古墳石室全景 (北)		3	39号土坑全景 (時代不明)
	2	15号古墳石室全景 (南)		4	40号土坑全景 (時代不明)
	3	15号古墳石室右壁裏込 (東南)		5	42号土坑全景 (時代不明)
	4	15号古墳石室掘り方と根石列 (南)		6	43号土坑全景 (時代不明)
	5	16号古墳石室全景 (南)		7	44号土坑全景 (時代不明)
	6	16号古墳石室玄室左壁 (東)		8	45号土坑全景 (時代不明)
	7	16号古墳石室右玄門根石の状態 (西)	30	1	46号土坑全景 (時代不明)
	8	16号古墳石室金環出土状態 (玄室北東)		2	47号土坑全景 (時代不明)
22	1	16号・18号・19号古墳全景 (南上空)		3	48号土坑全景 (時代不明)
	2	18号・19号古墳 (南上空)		4	49号土坑全景 (時代不明)
	3	18号古墳石室全景 (羨門閉塞状態)		5	50号土坑全景 (時代不明)
	4	18号古墳石室掘り方全景 (南)		6	51号土坑全景 (時代不明)
	5	18号古墳前庭部北東隅杯出土状態 (西)		7	52号土坑全景 (時代不明)
23	1	19号古墳石室全景 (南)		8	54号土坑全景 (時代不明)
	2	19号古墳石室羨道部右壁 (西)	31	1	55号土坑全景 (時代不明)
	3	19号古墳石室断面 (玄室左壁)		2	56号土坑全景 (時代不明)
	4	20号古墳石室全景 (東南)		3	57号土坑全景 (時代不明)
	5	20号古墳石室玄門閉塞状態 (玄室内から)		4	58号土坑全景 (時代不明)
	6	20号古墳石室羨門閉塞状態 (前庭部から)		5	59号土坑全景 (時代不明)
	7	20号古墳前庭部杯出土状態 (南)		6	60号土坑全景 (時代不明)
24	1	21号古墳石室全景 (南)		7	61号土坑全景 (時代不明)
	2	21号古墳前庭部 (南)		8	62号土坑全景 (時代不明)
	3	21号古墳石室玄門閉塞状態 (北)	32	1	63号土坑全景 (時代不明)
	4	21号古墳石室掘り方断面 (玄室左壁)		2	64号土坑全景 (時代不明)
	5	22号古墳全景 (東上空)		3	65号土坑全景 (時代不明)
	6	22号古墳石室掘り方と根石 (東)		4	66号土坑全景 (時代不明)
	7	22号古墳石室掘り方と根石列 (東)		5	67号土坑全景 (時代不明)
	8	22号古墳葺石と周堀遺物出土状態 (北西)		6	68号土坑全景 (時代不明)
25	1	23号古墳全景 (東上空)		7	69号土坑全景 (時代不明)
	2	23号古墳石室全景 (東)		8	70号土坑全景 (時代不明)
	3	23号古墳石室掘り方断面 (南)	33	1	71号土坑全景 (時代不明)
	4	24号古墳全景 (南上空)		2	72号土坑全景 (時代不明)
	5	24号古墳石室掘り方と根石列 (南)		3	73号土坑全景 (時代不明)
	6	24号古墳北周堀遺物出土状態 (東)		4	74号土坑全景 (時代不明)
	7	24号古墳北周堀遺物出土状態 (東)		5	75号土坑全景 (時代不明)
	8	25号古墳全景 (南上空)		6	76号土坑全景 (中世・南西)
26	1	25号古墳石室全景 (西上空)		7	77号土坑全景 (時代不明)
	2	25号古墳石室掘り方と根石列 (南)		8	78号土坑全景 (時代不明)
	3	25号古墳東周堀遺物出土状態 (南)	34	1	79号土坑全景 (時代不明)
	4	2号・3号墓道と3号古墳、9号道 (南上空)		2	80号土坑全景 (時代不明)
	5	4号墓道と18号・19号古墳全景 (南上空)		3	81号土坑全景 (時代不明)
	6	4号墓道と18号古墳断面 (南)		4	86号土坑全景 (中世・東)
	7	1号方形周溝墓全景 (東南)		5	88号土坑全景 (中世・東)
	8	1号方形周溝墓東西断面 (南)		6	88号土坑断面 (中世・東)
27	1	1号土坑全景 (平安・東南)		7	89号土坑全景 (縄文・南)
	2	2号土坑全景 (時代不明)		8	89号土坑遺物出土状態 (縄文・西)
	3	3号土坑全景 (時代不明)	35	1	91号土坑全景 (中世・南)
	4	4号土坑全景 (時代不明)		2	92号土坑全景 (縄文・南)
	5	5号土坑全景 (時代不明)		3	93号土坑全景 (中世・南)
	6	6号土坑全景 (時代不明)		4	96号土坑全景 (中世・南)
	7	7号土坑全景 (時代不明)		5	96号土坑断面 (中世・南)
	8	8号土坑全景 (時代不明)		6	97号土坑全景 (中世・南)
28	1	9号土坑全景 (時代不明)		7	97号土坑断面 (中世・南)
	2	2～7・10号土坑全景 (時代不明)		8	98号土坑全景 (縄文・南)
	3	11号土坑全景 (時代不明)	36	1	98号土坑断面 (縄文・東南)
	4	12号土坑全景 (時代不明)		2	99号土坑全景 (縄文・南)
	5	13号土坑全景 (時代不明)		3	99号土坑遺物出土状態 (縄文・西)
	6	31号土坑全景 (江戸・東南)		4	99号土坑遺物出土状態 (縄文・東)
	7	32号土坑全景 (江戸・南西)		5	100号土坑断面 (中世・北)
	8	35号土坑全景 (時代不明)		6	101号土坑全景 (縄文・東)
29	1	36号土坑全景 (時代不明)		7	102号土坑全景 (縄文・北)

- 8 102号土坑断面 (縄文・南)
- 37 1 103号土坑全景 (中世・西)
2 103号土坑断面 (中世・西)
3 104号土坑全景 (中世・南)
4 104号土坑断面 (中世・東)
5 105号土坑全景 (縄文・南)
6 105号土坑断面 (縄文・南)
7 107号土坑全景 (縄文・北)
8 108号土坑全景 (中世・南)
- 38 1 108号土坑断面 (中世・北)
2 109号土坑断面 (時代不明・西)
3 110~112号土坑全景 (中世・南)
4 110号土坑断面 (中世・東)
5 111号土坑断面 (中世・東)
6 112号土坑断面 (中世・東)
7 113号土坑遺物出土状態 (縄文)
8 114号土坑全景 (時代不明・南)
- 39 1 115号土坑全景 (縄文・南)
2 119号土坑全景 (時代不明・南)
3 121号土坑全景 (縄文・南)
4 124号土坑全景 (縄文・南)
5 125号土坑断面 (中世・東南)
6 126号土坑全景 (縄文・南)
7 126号土坑断面 (縄文・南)
8 127号土坑全景 (縄文・南)
- 40 1 129号土坑全景 (縄文・南)
2 130号土坑断面 (縄文・南)
3 131号土坑全景 (縄文・南)
4 131号土坑断面 (縄文・南)
5 132号土坑全景 (縄文・南)
6 133号土坑全景 (縄文・南)
7 134号土坑全景 (縄文・南)
8 136号土坑全景 (縄文・東)
- 41 1 137号土坑全景 (縄文・南)
2 137号土坑断面 (縄文・南)
3 138号土坑全景 (時代不明・南)
4 139号土坑全景 (縄文・南)
5 140・141号土坑全景 (縄文・南)
6 142号土坑断面 (時代不明・西)
7 144号土坑全景 (縄文・南)
8 145号土坑全景 (縄文・南)
- 42 1 146号土坑全景 (時代不明・北)
2 147号土坑全景 (中世・西)
3 148号土坑全景 (中世・西)
4 149号土坑断面 (中世・南)
5 150号土坑全景 (中世・東)
6 151号土坑全景 (中世・西)
7 152号土坑全景 (縄文・南)
8 152号土坑断面 (縄文・西)
- 43 1 153・154号土坑全景 (縄文・西)
2 156号土坑全景 (縄文・南)
3 158号土坑全景 (縄文・南)
4 160号土坑全景 (時代不明・南)
5 161号土坑全景 (時代不明・西)
6 162号土坑全景 (縄文・南)
7 163号土坑全景 (時代不明・南)
8 164号土坑全景 (縄文・南西)
- 44 1 166号土坑断面 (時代不明・東)
2 167~169号土坑全景 (江戸・南)
3 171号土坑全景 (時代不明・南)
4 172号土坑全景 (時代不明・南)
5 173号土坑全景 (江戸・南)
- 6 174号土坑全景 (江戸・南)
7 176号土坑全景 (縄文・南)
8 177・178号土坑全景 (縄文・東)
- 45 1 1号建物全景 (北上空)
2 1号建物礎石と石段 (南)
3 1号建物石段 (東)
4 1号建物石段 (南)
5 1号建物石段前瓦敷 (南)
- 46 1 1号建物礎石周辺瓦出土状態 (北)
2 1号建物礎石周辺瓦出土状態 (東)
3 1号建物軒丸瓦出土状態 (北)
4 1号建物蓬莱双雀鏡出土状態
5 2号建物全景 (北西)
- 47 1 2号建物全景 (南上空)
2 2号建物西礎石列 (西)
3 2号建物南礎石列 (南)
4 2号建物西礎石列 (西)
5 2号建物西礎石列 (南)
- 48 1 2号建物西礎石列と断面 (西)
2 2号建物遺物出土状態 (北西)
3 2号建物瓦出土状態 (北東)
4 2号建物南西隅 (北東)
5 2号建物瓦出土状態
- 49 1 1号屋敷全景 (南上空)
2 2号屋敷全景 (南上空)
- 50 1 6~11号掘立柱建物全景 (南上空)
2 12~22号掘立柱建物全景 (南上空)
- 51 1 6・10号掘立柱建物全景 (西)
2 7号掘立柱建物全景 (南)
3 8号掘立柱建物全景 (南)
4 9号掘立柱建物全景 (南)
5 11号掘立柱建物全景 (東)
- 52 1 7・23号掘立柱建物全景 (西)
2 23号掘立柱建物全景 (西)
3 27号掘立柱建物全景 (西上空)
4 27号掘立柱建物断面 (南)
5 28号掘立柱建物全景 (南上空)
- 53 1 1号墓全景 (西)
2 2号墓全景 (東)
3 3号墓上面全景 (西)
4 3号墓全景 (西)
5 4号墓碑出土状態 (南)
6 5号墓全景 (北東)
7 6号墓全景 (西)
8 7号墓全景 (北東)
- 54 1 7号墓人骨出土状態 (東)
2 8号墓全景 (西)
3 9号墓全景 (西)
4 10号墓全景 (北)
5 11・12号墓全景 (北西)
6 13号墓全景 (西)
7 13号墓杯と人骨出土状態 (東)
8 14号墓全景 (西)
- 55 1 15号墓全景 (南)
2 16号墓全景 (南)
3 17号墓全景 (南)
4 18号墓全景 (南)
5 1号井戸全景 (江戸・南西)
6 2号井戸全景 (中世・南西)
7 3号井戸全景 (中世・東)
8 4号井戸全景 (中世・南)
- 56 1 4号井戸断面 (中世・南)

- 2 5号井戸全景 (中世・南)
- 3 5号井戸断面 (中世・南)
- 4 6号井戸全景 (中世・南)
- 5 6号井戸断面 (中世・南西)
- 6 7号井戸断面 (中世・北)
- 7 8号井戸上面 (江戸・南)
- 8 8号井戸断面 (江戸・南)
- 57 1 1号溝全景 (江戸・南西)
- 2 2号溝全景 (江戸・南)
- 3 3・4号溝、4号道全景 (江戸・北)
- 4 6・8号溝全景 (中世・南東)
- 5 10号溝全景 (江戸・東)
- 6 13・14号溝全景 (中世・西)
- 7 15号溝断面 (中世・西)
- 8 22号溝断面 (中世・北)
- 58 1 25号溝と16区A畠 (江戸・南)
- 2 27・28・29号溝 (中世・南上空)
- 3 26号溝全景 (江戸・西)
- 4 27号溝全景 (中世・南)
- 5 28号溝全景 (中世・北)
- 6 28号溝断面 (中世・北)
- 59 1 1号焼土全景 (中世・南)
- 2 1号焼土東西断面 (中世・南)
- 3 1号焼土具殻出土状態 (中世)
- 4 2号焼土全景 (中世・南西)
- 5 1号集石上面全景 (中世・東南)
- 6 1号集石掘り方全景 (中世・西)
- 7 2号集石上面全景 (中世・東南)
- 8 2号集石掘り方全景 (中世・西)
- 60 1 3号集石上面全景 (中世・東南)
- 2 3号集石掘り方全景 (中世・東南)
- 3 4号集石上面全景 (中世・東南)
- 4 4号集石掘り方全景 (中世・南)
- 5 5号集石全景 (中世・北西)
- 6 6号集石全景 (中世・西)
- 7 7号集石全景 (江戸・北東)
- 8 8号集石全景 (江戸・東)
- 61 1 9号集石全景 (江戸・南)
- 2 10号集石全景 (江戸・南)
- 3 11号集石全景 (中世・南)
- 4 11号集石馬骨出土状態 (中世・東)
- 5 14号古墳上面集石全景 (中世・東南)
- 62 1 17区土坑群全景 (中世・南上空)
- 2 17区S・Tピット群全景 (中世・東南)
- 63 1 17区土坑群北西全景 (中世・南)
- 2 17区土坑群南断面 (中世・北)
- 3 1・2・3号道全景 (江戸・南西)
- 4 4号道全景 (江戸・南)
- 5 5・6・7号道全景 (中世・南上空)
- 6 6号道南断面 (中世・北)
- 7 8号道全景 (江戸・西)
- 8 9号道全景 (江戸・西)
- 64 1 165号土坑 (瓦窯) 全景 (中世・南)
- 2 165号土坑 (瓦窯) 焼成部
- 3 165号土坑 (瓦窯) 焼成部
- 4 165号土坑 (瓦窯) 焼成部
- 5 165号土坑 (瓦窯) 焼成部断面
- 6 165号土坑 (瓦窯) 焼成部断面
- 7 165号土坑 (瓦窯) 焼成部断面
- 8 165号土坑 (瓦窯) 焼成部断面
- 65 1 中世館南大堀全景 (東南上空)
- 2 中世館東大堀全景 (南上空)
- 66 1 18区FA混畠 (北上空)
- 2 18区As—B畠全景 (南上空)
- 67 1 18区FA混畠断面 (東)
- 2 18区As—B畠断面
- 3 18区As—B畠断面
- 4 18区As—B畠下馬骨出土状態
- 5 18区As—B畠下馬骨出土状態
- 6 18区As—B畠下馬骨出土状態
- 7 6区中世畠全景、断面
- 8 6区中世畠全景、断面
- 68 1・2・3号住居跡出土遺物
- 69 3号住居跡出土遺物 (2)
- 70 3・4号住居跡出土遺物
- 71 5号住居跡出土遺物
- 72 6・7・8・9号住居跡出土遺物
- 73 9・11・13号住居跡出土遺物
- 74 13・14号住居跡出土遺物
- 75 14・15号住居跡出土遺物
- 76 15号住居跡出土遺物 (2)
- 77 15・16・17号住居跡出土遺物
- 78 17・18号住居跡出土遺物
3号住居調査風景
19区7・8号古墳調査風景
- 79 1号古墳出土遺物
- 80 2・3・4号古墳出土遺物
- 81 4号古墳出土遺物 (2)
- 82 4号古墳出土遺物 (3)
- 83 4号古墳出土遺物 (4)
- 84 4号古墳出土遺物 (5)
- 85 4号古墳出土遺物 (6)
- 86 4号古墳出土遺物 (7)
- 87 4号古墳出土遺物 (8)
- 88 4・5号古墳出土遺物
- 89 5・6・7号古墳出土遺物
- 90 8・9号古墳出土遺物
- 91 10号古墳出土遺物
- 92 11号古墳出土遺物
- 93 12・13・14・16・18号古墳出土遺物
- 94 18・19・20・21号古墳出土遺物
- 95 24号古墳出土遺物 (1)
- 96 24・25号古墳出土遺物
- 97 25号古墳出土遺物 (2)
- 98 1・3・4・5・7・10・11・12・14・21・22・
23・24・25号古墳出土鉄製品
- 99 16・18号古墳出土鉄製品
- 100 19・20号古墳出土鉄製品
- 101 94号土坑出土遺物
- 102 31・89・92・97・98号土坑出土遺物
- 103 99号土坑出土遺物 (1)
- 104 99・100・101・102・103号土坑出土遺物
- 105 104・105・107・111号土坑出土遺物
- 106 113・114・115号土坑出土遺物
- 107 119・121・124・125・127・128号土坑出土遺物
- 108 126・128号土坑出土遺物
- 109 129・130・131号土坑出土遺物
- 110 131・132・133・134号土坑出土遺物
- 111 136・137・138・139号土坑出土遺物
- 112 139・140号土坑出土遺物
- 113 141・142・143・144・145・147・152号土坑出土遺物
- 114 152・153号土坑出土遺物
- 115 154・156・157・158・159・162号土坑出土遺物
- 116 164・170・176・177・178号土坑出土遺物

19区から東方尾根と谷地を望む

- 117 1号建物出土遺物 (1)
 - 118 1号建物出土遺物 (2)
 - 119 1号建物出土遺物 (3)
 - 120 1号建物出土遺物 (4)
 - 121 1号建物出土遺物 (5)
 - 122 1号建物出土遺物 (6)
 - 123 1号建物出土遺物 (7)
 - 124 1号建物出土遺物 (8)
 - 125 1号建物出土遺物 (9)
 - 126 1号建物出土遺物 (10)
 - 127 2号建物出土遺物 (1)
 - 128 2号建物出土遺物 (2)
 - 129 2号建物出土遺物 (3)
 - 130 2号建物出土遺物 (4)
 - 131 2号建物出土遺物 (5)
 - 132 2号建物出土遺物 (6)
 - 133 2号建物出土遺物 (7)
 - 134 2号建物出土遺物 (8)
 - 135 1号建物出土鏡、2号建物出土遺物 (9)
 - 136 165号土坑 (瓦窯) 出土遺物 (1)
 - 137 165号土坑 (瓦窯) 出土遺物 (2)
 - 138 1号屋敷出土遺物 (1)
 - 139 1号屋敷出土遺物 (2)
 - 140 1号屋敷出土遺物 (3)
 - 141 1号屋敷出土遺物 (4)
- 20区尾根から西方白川傘松遺跡を望む
和田山所在伝阿仏尼墓康暦四年
- 142 1・4号竪穴状遺構、3・13号墓、
6・7・8・9号掘立柱建物、南大堀出土遺物
 - 143 南大堀、2・3・5・6・14号溝、2・3号集石出土遺物
 - 144 3・4・11号集石、18区FA畠・18区As—B畠、

1号方形周溝墓出土遺物

- 145 5・6号道、17区土坑群、3号墓道出土遺物
- 146 17区土坑群、1・2号井戸出土遺物、1号埋甕
- 147 1号屋敷、3号井戸、94・97・103・108・
111・165・175号土坑出土鉄製品
- 148 104号土坑、1・2・4・7・11号集石、
2・6・7・11・14・27・28号溝、
1・2・4・5号竪穴状遺構、2・6・9号掘立柱建物、
1号焼土、16号住居跡、南大堀、東大堀、
1号建物出土鉄製品
- 149 6・16区グリット出土鉄製品、28号掘立柱建物出土古銭
28号掘立柱建物古銭出土状態
- 150 6・16区グリット出土古銭
- 151 17区土坑群、17区グリット、19区グリット、
7・9・10・16号墓、18区As—B畠、3号墓道、
8号道出土遺物
- 152 18区グリット出土鉄製品、18区土坑出土鉄砲玉
19区グリット出土鉄製品
- 153 1号焼土遺構出土貝殻 (1)
- 154 1号焼土遺構出土貝殻 (2)
- 155 1号焼土遺構出土貝殻 (3)
- 156 1号焼土遺構出土貝殻 (4)
- 157 1号焼土遺構出土貝殻 (5)
- 158 遺構外出土土器 (1)
- 159 遺構外出土土器 (2)
- 160 遺構外出土土器 (3)
- 161 遺構外出土石器 (1)
- 162 遺構外出土石器 (2)
- 163 遺構外出土石器 (3)
- 164 旧石器出土遺物
- 165 町道改良工事に伴う25号古墳出土遺物、古墳全景
- 166 25号古墳全景、3号古墳全景



1 箕郷町和田山周辺航空写真 (昭和22年)



2 箕郷町和田山周辺航空写真 (昭和44年)



遺跡景観



1 16区調査風景



2 24号古墳調査風景



3 1号古墳調査風景



4 21号古墳調査風景



5 18区As-B 畠調査風景



6 17区土坑群調査風景



7 1号溝調査風景



8 16区旧石器試掘風景



1 1号住居跡全景 (縄文・西)



2 2号住居跡全景 (中世・西)



3 3号住居跡全景 (縄文・北)




4 3号住居跡遺物出土状態 (縄文・北)



5 3号住居跡炉跡 (縄文・南)



6 3号住居跡炉周辺遺物出土状態 (縄文・西)



7 3号住居跡南西隅土器埋設ピット (縄文・北)



8 4号住居跡全景 (縄文・南)



1 4号住居跡埋設土器全景 (縄文・南)



2 4号住居跡埋設土器断面 (縄文・南)



3 5号住居跡全景 (北)




4 5号住居跡1号土坑全景 (北)




5 5号住居跡1号土坑遺物出土状態 (北)



6 5号住居跡2号土坑遺物出土状態 (北)



7 5号住居跡3号土坑全景 (北)



8 5号住居跡3号土坑遺物出土状態 (北)



1 5号住居跡4号土坑遺物出土状態 (西)



2 5号住居跡4号土坑断面 (南)



3 6号住居跡全景 (東)



4 7号住居跡全景 (南)



5 8号住居跡全景 (西)



6 9号住居跡全景 (古墳・西)



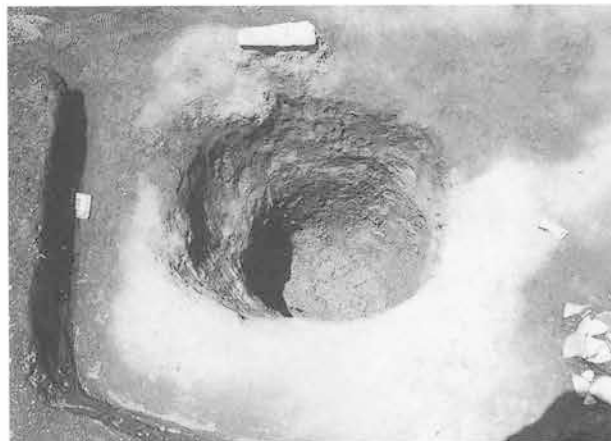
7 9号住居跡貯蔵穴上面遺物出土状態 (古墳・西)



8 9号住居跡カマド全景 (古墳・西)



1 11号住居跡全景 (古墳・西)



2 11号住居跡貯蔵穴全景 (古墳・東)



3 11号住居跡カマド右脇遺物出土状態 (古墳・西)



4 13号住居跡全景 (古墳・西)



5 13号住居跡カマド遺物出土状態 (古墳・西)



6 14号住居跡全景 (縄文・南)



7 14号住居跡遺物出土状態 (縄文・南)




8 14号住居跡床面遺物出土状態 (縄文・北)



1 15号住居跡全景 (古墳・南)



2 15号住居跡遺物出土状態 (古墳・南)



3 15号住居跡カマド掘り方断面 (古墳・南)



4 15号住居跡北壁断面 (古墳・西)



5 15号住居跡貯蔵穴断面 (東)



1 16号住居跡全景 (平安・南西)



2 16号住居跡カマド全景 (平安・南西)



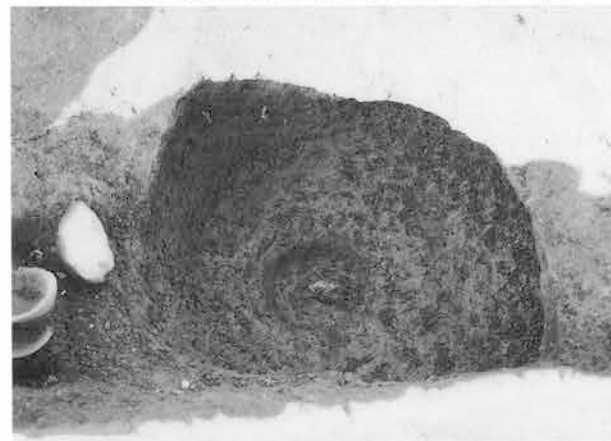
3 17号住居跡全景 (古墳・北)



4 17号住居跡南壁際遺物出土状態 (古墳・北)



5 17号住居跡カマド全景 (古墳・北東)



6 17号住居跡第1貯蔵穴全景 (古墳・南)



7 17号住居跡第2貯蔵穴全景 (古墳・南)



8 18号住居跡全景 (平安・南)



1 3～8号古墳のある西尾根（南西）



2 22～26号古墳、1～3号墓道全景（南）



1 1号古墳全景 (南上空)



2 1号古墳石室掘り方と根石列 (南)



3 1号古墳石室掘り方と根石列 (西)



4 1号古墳石室太刀出土状態 (東)



5 2号古墳全景 (南上空)



6 2号古墳石室全景 (南)



7 2号古墳石室全景 (東)



8 2号古墳石室掘り方全景 (南)



1 3号・4号古墳全景 (南上空)



2 3号古墳石室全景 (南)



3 3号古墳石室全景 (東南)



4 3号古墳石室根石と裏込 (南)



5 3号古墳石室掘り方全景 (南)



1 4号古墳石室根石と裏込 (南)



2 4号古墳石室掘り方と根石 (南)



3 4号古墳石室掘り方断面 (玄室左壁)



4 4号古墳石室羨道部左壁 (東)



5 4号古墳石室羨道部から奥壁を望む (南)



6 4号古墳石室根石列 (南)



7 4号古墳石室根石列 (玄室左壁)



8 4号古墳遺物出土状態 (墳丘東南)



1 5号古墳全景 (東上空)



2 5号古墳石室全景 (東)



3 5号古墳石室太刀出土状態 (北東)



4 5号古墳石室根石列 (東)



1 7号古墳全景 (東南)



2 7号古墳石室前庭部崩落状態 (東南)



3 7号古墳石室掘り方と根石列 (東南)



4 7号古墳石室断面 (玄室右壁裏込と盛土)



5 7号古墳遺物出土状態 (東周堀)



1 6号古墳全景 (北)



2 10号古墳全景 (北)



3 10号古墳断面 (北周堀)



4 11号古墳西周堀と葺石 (西)



5 11号古墳西周堀と葺石 (北)



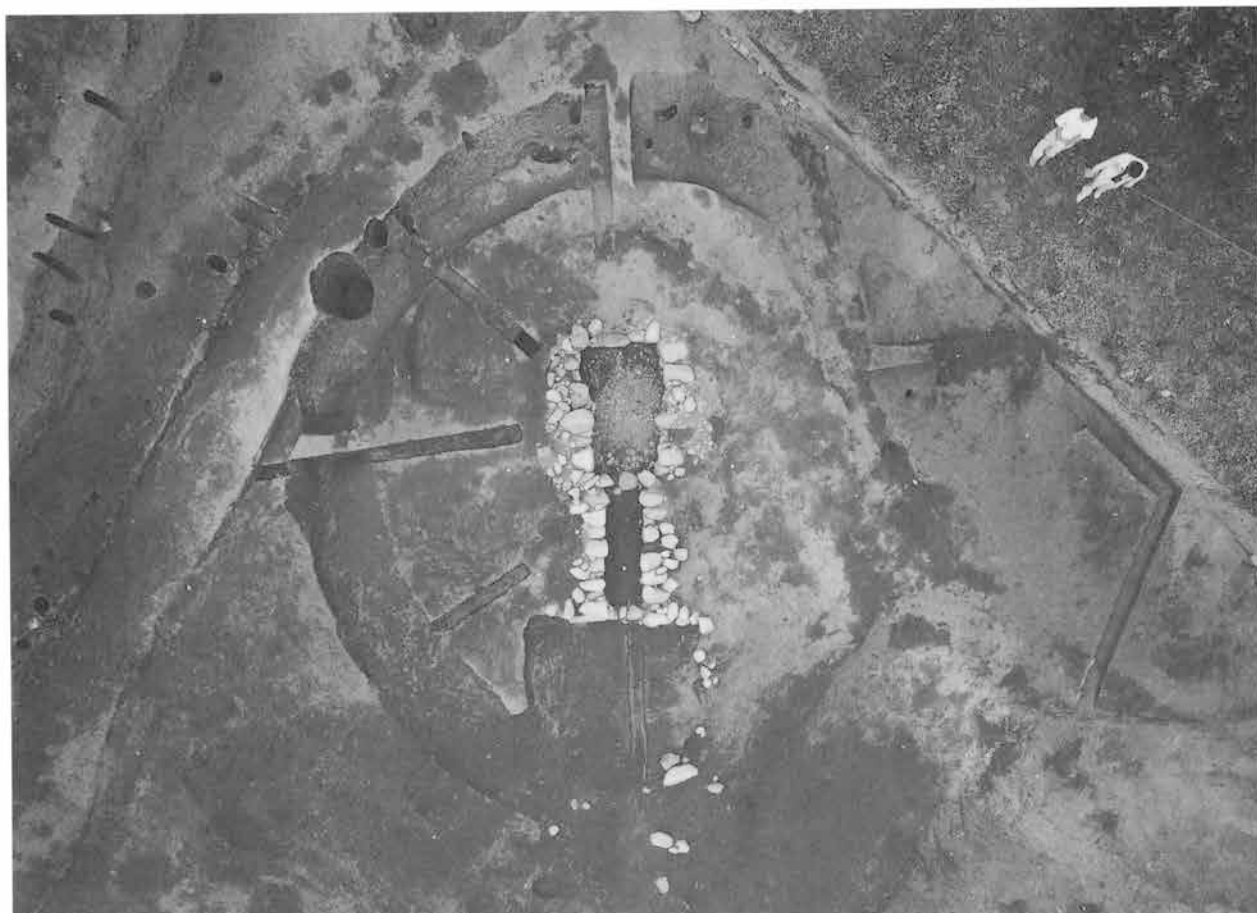
6 11号古墳遺物出土状態 (南周堀)



7 11号古墳南周堀断面 (西)



8 17号古墳全景 (西)



1 8号古墳全景 (南上空)



2 8号古墳石室前庭部崩落状態 (南)



3 8号古墳石室左玄門 (南東)



4 8号古墳石室人骨出土状態 (玄室)



5 8号古墳石室掘り方と根石列 (南)



1 9号・20号・21号古墳全景 (南上空)



2 9号・20号古墳と15号住居跡 (南上空)



3 9号古墳石室前庭部全景 (南)



4 9号古墳石室全景 (東)




5 9号古墳石室掘り方と根石列 (南)



1 10号~15号・17号古墳全景 (南上空)



2 12号古墳石室全景 (南)



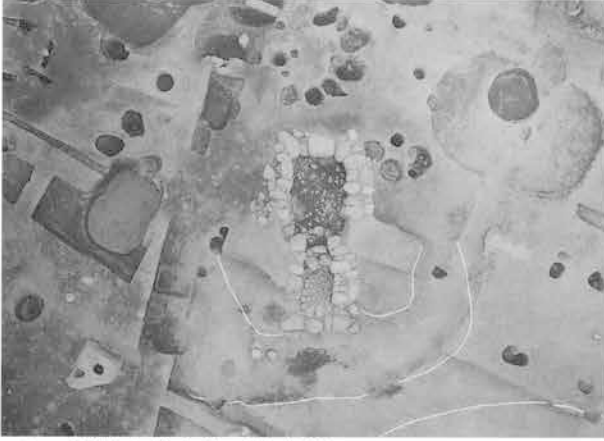
3 12号古墳石室前庭部 (東南)



4 12号古墳石室右玄門 (北西)



5 12号古墳石室掘り方と根石列 (南)



1 13号古墳全景 (南上空)



2 13号古墳石室羨道部全景 (南)



3 13号古墳石室掘り方と根石列 (南)



4 13号古墳前庭部杯出土状態 (東南)



5 14号古墳全景 (南上空)



6 14号古墳石室全景 (南)



7 14号古墳石室玄門閉塞状態 (南)



8 14号古墳前庭部杯出土状態 (左羨門脇)



1 15号古墳石室全景 (北)



2 15号古墳石室全景 (南)



3 15号古墳石室右壁裏込 (東南)



4 15号古墳石室掘り方と根石列 (南)



5 16号古墳石室全景 (南)



6 16号古墳石室玄室左壁 (東)



7 16号古墳石室右玄門根石の状態 (西)



8 16号古墳石室金環出土状態 (玄室北東)



1 16号・18号・19号古墳全景 (南上空)



2 18号・19号古墳 (南上空)



3 18号古墳石室全景 (羨門閉塞状態)



4 18号古墳石室掘り方全景 (南)



5 18号古墳前庭部北東隅杯出土状態 (西)



1 19号古墳石室全景 (南)



2 19号古墳石室羨道部右壁 (西)



3 19号古墳石室断面 (玄室左壁)



4 20号古墳石室全景 (東南)




5 20号古墳石室玄門閉塞状態 (玄室内から)



6 20号古墳石室羨門閉塞状態 (前庭部から)



7 20号古墳前庭部杯出土状態 (南)



1 21号古墳石室全景 (南)



2 21号古墳前庭部 (南)



3 21号古墳石室玄門閉塞状態 (北)



4 21号古墳石室掘り方断面 (玄室左壁)



5 22号古墳全景 (東上空)



6 22号古墳石室掘り方と根石 (東)



7 22号古墳石室掘り方と根石列 (東)



8 22号古墳葺石と周堀遺物出土状態 (北西)



1 23号古墳全景 (東上空)



2 23号古墳石室全景 (東)



3 23号古墳石室掘り方断面 (南)



4 24号古墳全景 (南上空)



5 24号古墳石室掘り方と根石列 (南)



6 24号古墳北周堀遺物出土状態 (東)



7 24号古墳北周堀遺物出土状態 (東)



8 25号古墳全景 (南上空)



1 25号古墳石室全景 (西上空)



2 25号古墳石室掘り方と根石列 (南)



3 25号古墳東周堀遺物出土状態 (南)



4 2号・3号墓道と3号古墳、9号道 (南上空)



5 4号墓道と18号・19号古墳全景 (南上空)



6 4号墓道と18号古墳断面 (南)



7 1号方形周溝墓全景 (東南)



8 1号方形周溝墓東西断面 (南)



1 1号土坑全景 (平安・東南)



2 2号土坑全景 (時代不明)



3 3号土坑全景 (時代不明)



4 4号土坑全景 (時代不明)



5 5号土坑全景 (時代不明)



6 6号土坑全景 (時代不明)



7 7号土坑全景 (時代不明)



8 8号土坑全景 (時代不明)



1 9号土坑全景 (時代不明)




2 2~7・10号土坑全景 (時代不明)



3 11号土坑全景 (時代不明)



4 12号土坑全景 (時代不明)




5 13号土坑全景 (時代不明)



6 31号土坑全景 (江戸・東南)



7 32号土坑全景 (江戸・南西)



8 35号土坑全景 (時代不明)



1 36号土坑全景 (時代不明)



2 37号土坑全景 (時代不明)



3 39号土坑全景 (時代不明)



4 40号土坑全景 (時代不明)



5 42号土坑全景 (時代不明)



6 43号土坑全景 (時代不明)



7 44号土坑全景 (時代不明)



8 45号土坑全景 (時代不明)



1 46号土坑全景 (時代不明)



2 47号土坑全景 (時代不明)



3 48号土坑全景 (時代不明)



4 49号土坑全景 (時代不明)



5 50号土坑全景 (時代不明)



6 51号土坑全景 (時代不明)



7 52号土坑全景 (時代不明)



8 54号土坑全景 (時代不明)



1 55号土坑全景 (時代不明)



2 56号土坑全景 (時代不明)



3 57号土坑全景 (時代不明)



4 58号土坑全景 (時代不明)



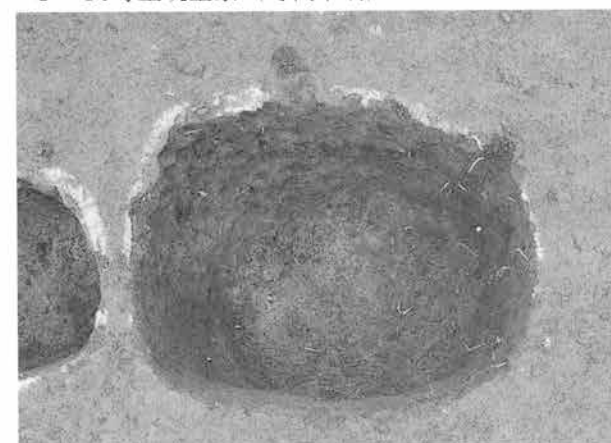
5 59号土坑全景 (時代不明)



6 60号土坑全景 (時代不明)



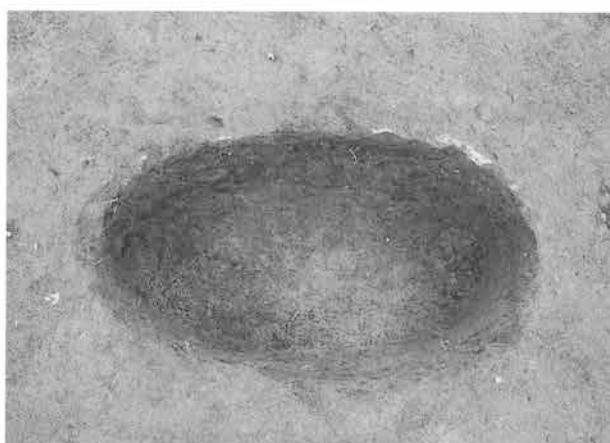
7 61号土坑全景 (時代不明)




8 62号土坑全景 (時代不明)



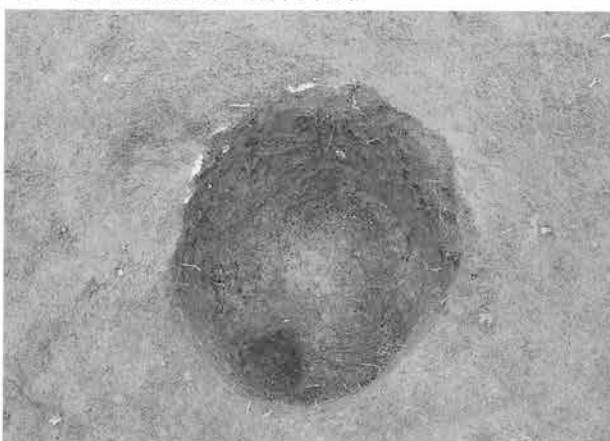
1 63号土坑全景 (時代不明)



2 64号土坑全景 (時代不明)




3 65号土坑全景 (時代不明)



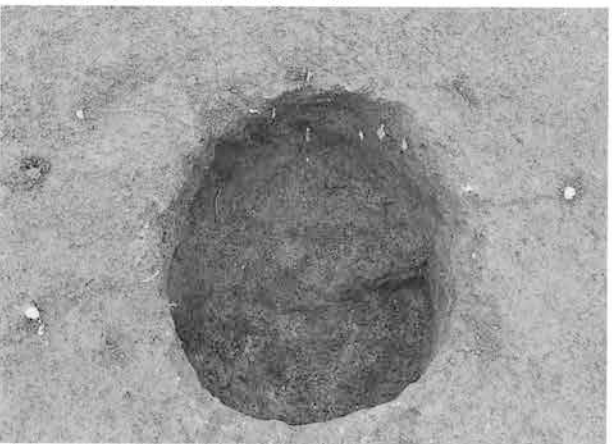
4 66号土坑全景 (時代不明)



5 67号土坑全景 (時代不明)



6 68号土坑全景 (時代不明)



7 69号土坑全景 (時代不明)




8 70号土坑全景 (時代不明)



1 71号土坑全景 (時代不明)



2 72号土坑全景 (時代不明)



3 73号土坑全景 (時代不明)



4 74号土坑全景 (時代不明)



5 75号土坑全景 (時代不明)



6 76号土坑全景 (中世・南西)



7 77号土坑全景 (時代不明)



8 78号土坑全景 (時代不明)



1 79号土坑全景 (時代不明)



2 80号土坑全景 (時代不明)



3 81号土坑全景 (時代不明)



4 86号土坑全景 (中世・東)



5 88号土坑全景 (中世・東)



6 88号土坑断面 (中世・東)



7 89号土坑全景 (縄文・南)



8 89号土坑遺物出土状態 (縄文・西)



1 91号土坑全景 (中世・南)



2 92号土坑全景 (縄文・南)



3 93号土坑全景 (中世・南)



4 96号土坑全景 (中世・南)



5 96号土坑断面 (中世・南)




6 97号土坑全景 (中世・南)



7 97号土坑断面 (中世・南)



8 98号土坑全景 (縄文・南)




1 98号土坑断面 (縄文・東南)



2 99号土坑全景 (縄文・南)



3 99号土坑遺物出土状態 (縄文・西)



4 99号土坑遺物出土状態 (縄文・東)



5 100号土坑断面 (中世・北)



6 101号土坑全景 (縄文・東)



7 102号土坑全景 (縄文・北)



8 102号土坑断面 (縄文・南)



1 103号土坑全景 (中世・西)



2 103号土坑断面 (中世・西)



3 104号土坑全景 (中世・南)



4 104号土坑断面 (中世・東)



5 105号土坑全景 (縄文・南)




6 105号土坑断面 (縄文・南)




7 107号土坑全景 (縄文・北)



8 108号土坑全景 (中世・南)




1 108号土坑断面 (中世・北)




2 109号土坑断面 (時代不明・西)



3 110~112号土坑全景 (中世・南)



4 110号土坑断面 (中世・東)




5 111号土坑断面 (中世・東)



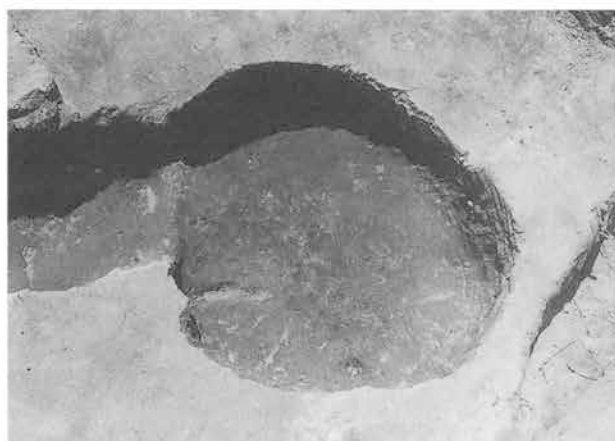
6 112号土坑断面 (中世・東)



7 113号土坑遺物出土状態 (縄文)



8 114号土坑全景 (時代不明・南)



1 115号土坑全景 (縄文・南)



2 119号土坑全景 (時代不明・南)



3 121号土坑全景 (縄文・南)



4 124号土坑全景 (縄文・南)



5 125号土坑断面 (中世・東南)



6 126号土坑全景 (縄文・南)



7 126号土坑断面 (縄文・南)



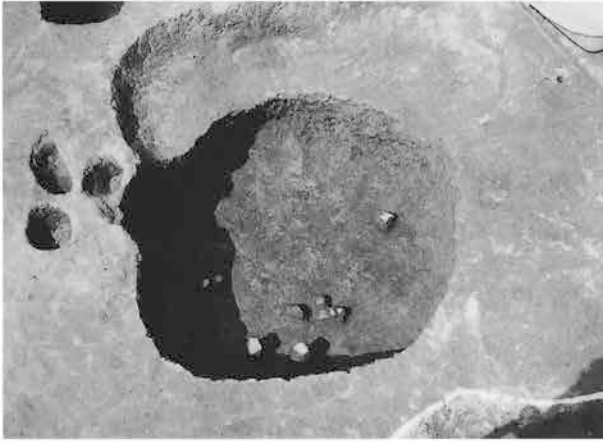
8 127号土坑全景 (縄文・南)




1 129号土坑全景 (縄文・南)




2 130号土坑断面 (縄文・南)



3 131号土坑全景 (縄文・南)



4 131号土坑断面 (縄文・南)



5 132号土坑全景 (縄文・南)



6 133号土坑全景 (縄文・南)



7 134号土坑全景 (縄文・南)



8 136号土坑全景 (縄文・東)



1 137号土坑全景 (縄文・南)



2 137号土坑断面 (縄文・南)



3 138号土坑全景 (時代不明・南)



4 139号土坑全景 (縄文・南)



5 140・141号土坑全景 (縄文・南)




6 142号土坑断面 (時代不明・西)



7 144号土坑全景 (縄文・南)




8 145号土坑全景 (縄文・南)




1 146号土坑全景 (時代不明・北)



2 147号土坑全景 (中世・西)



3 148号土坑全景 (中世・西)



4 149号土坑断面 (中世・南)




5 150号土坑全景 (中世・東)




6 151号土坑全景 (中世・西)



7 152号土坑全景 (縄文・南)



8 152号土坑断面 (縄文・西)



1 153・154号土坑全景 (縄文・西)



2 156号土坑全景 (縄文・南)




3 158号土坑全景 (縄文・南)



4 160号土坑全景 (時代不明・南)



5 161号土坑全景 (時代不明・西)



6 162号土坑全景 (縄文・南)



7 163号土坑全景 (時代不明・南)




8 164号土坑全景 (縄文・南西)



1 166号土坑断面 (時代不明・東)




2 167~169号土坑全景 (江戸・南)



3 171号土坑全景 (時代不明・南)



4 172号土坑全景 (時代不明・南)




5 173号土坑全景 (江戸・南)




6 174号土坑全景 (江戸・南)




7 176号土坑全景 (縄文・南)



8 177・178号土坑全景 (縄文・東)



1 1号建物全景（北上空）



2 1号建物礎石と石段（南）



3 1号建物石段（東）



4 1号建物石段（南）



5 1号建物石段前瓦敷（南）



1 1号建物礎石周辺瓦出土状態（北）



2 1号建物礎石周辺瓦出土状態（東）



3 1号建物軒丸瓦出土状態（北）



4 1号建物蓬菜双雀鏡出土状態



5 2号建物全景（北西）



1 2号建物全景 (南上空)



2 2号建物西礎石列 (西)



3 2号建物南礎石列 (南)



4 2号建物西礎石列 (西)



5 2号建物西礎石列 (南)



1 2号建物西礎石列と断面 (西)



2 2号建物遺物出土状態 (北西)



3 2号建物瓦出土状態 (北東)




4 2号建物南西隅 (北東)



5 2号建物瓦出土状態




1 1号屋敷全景 (南上空)



2 2号屋敷全景 (南上空)



1 6~11号掘立柱建物全景 (南上空)



2 12~22号掘立柱建物全景 (南上空)



1 6・10号掘立柱建物全景（西）



2 7号掘立柱建物全景（南）



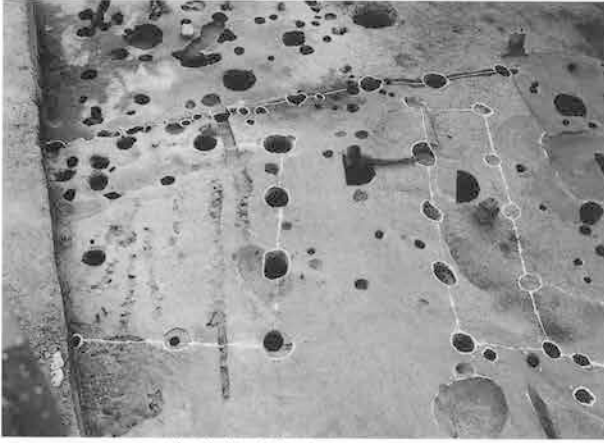
3 8号掘立柱建物全景（南）



4 9号掘立柱建物全景（南）




5 11号掘立柱建物全景（東）



1 7·23号掘立柱建物全景 (西)



2 23号掘立柱建物全景 (西)




3 27号掘立柱建物全景 (西上空)



4 27号掘立柱建物断面 (南)



5 28号掘立柱建物全景 (南上空)



1 1号墓全景 (西)



2 2号墓全景 (東)



3 3号墓上面全景 (西)



4 3号墓全景 (西)



5 4号墓板碑出土状态 (南)



6 5号墓全景 (北東)



7 6号墓全景 (西)



8 7号墓全景 (北東)



1 7号墓人骨出土状態 (東)



2 8号墓全景 (西)




3 9号墓全景 (西)



4 10号墓全景 (北)



5 11・12号墓全景 (北西)



6 13号墓全景 (西)



7 13号墓杯と人骨出土状態 (東)



8 14号墓全景 (西)



1 15号墓全景 (南)



2 16号墓全景 (南)



3 17号墓全景 (南)



4 18号墓全景 (南)



5 1号井戸全景 (江戸・南西)



6 2号井戸全景 (中世・南西)




7 3号井戸全景 (中世・東)



8 4号井戸全景 (中世・南)



1 4号井戸断面 (中世・南)



2 5号井戸全景 (中世・南)



3 5号井戸断面 (中世・南)



4 6号井戸全景 (中世・南)



5 6号井戸断面 (中世・南西)



6 7号井戸断面 (中世・北)



7 8号井戸上面 (江戸・南)



8 8号井戸断面 (江戸・南)



1 1号溝全景 (江戸・南西)



2 2号溝全景 (江戸・南)



3 3・4号溝、4号道全景 (江戸・北)



4 6・8号溝全景 (中世・南東)



5 10号溝全景 (江戸・東)



6 13・14号溝全景 (中世・西)



7 15号溝断面 (中世・西)



8 22号溝断面 (中世・北)



1 25号溝と16区A畠 (江戸・南)



2 27・28・29号溝 (中世・南上空)



4 27号溝全景 (中世・南)



3 26号溝全景 (江戸・西)



5 28号溝全景 (中世・北)



6 28号溝断面 (中世・北)



1 1号焼土全景 (中世・南)



2 1号焼土東西断面 (中世・南)



3 1号焼土貝殻出土状態 (中世)



4 2号焼土全景 (中世・南西)



5 1号集石上面全景 (中世・東南)



6 1号集石掘り方全景 (中世・西)




7 2号集石上面全景 (中世・東南)



8 2号集石掘り方全景 (中世・西)



1 3号集石上面全景 (中世・東南)



2 3号集石掘り方全景 (中世・東南)



3 4号集石上面全景 (中世・東南)



4 4号集石掘り方全景 (中世・南)




5 5号集石全景 (中世・北西)



6 6号集石全景 (中世・西)



7 7号集石全景 (江戸・北東)



8 8号集石全景 (江戸・東)



1 9号集石全景 (江戸・南)



2 10号集石全景 (江戸・南)




3 11号集石全景 (中世・南)




4 11号集石馬骨出土状態 (中世・東)



5 14号古墳上面集石全景 (中世・東南)



1 17区土坑群全景 (中世・南上空)



2 17区S・Tピット群全景 (中世・東南)



1 17区土坑群北西全景 (中世・南)




2 17区土坑群南断面 (中世・北)



3 1・2・3号道全景 (江戸・南西)



4 4号道全景 (江戸・南)



5 5・6・7号道全景 (中世・南上空)



6 6号道南断面 (中世・北)



7 8号道全景 (江戸・西)



8 9号道全景 (江戸・西)



1 165号土坑 (瓦窯) 全景 (中世・南)



2 165号土坑 (瓦窯) 烧成部



3 165号土坑 (瓦窯) 烧成部



4 165号土坑 (瓦窯) 烧成部



5 165号土坑 (瓦窯) 烧成部断面



6 165号土坑 (瓦窯) 烧成部断面



7 165号土坑 (瓦窯) 烧成部断面




8 165号土坑 (瓦窯) 烧成部断面




1 中世館南大堀全景 (東南上空)



2 中世館東大堀全景 (南上空)



1 18区E A混畠 (北上空)



2 18区A S—B畠全景 (南上空)



1 18区FA混畠断面 (東)



2 18区As-B 畠断面



3 18区As-B 畠断面



4 18区As-B 畠下馬骨出土状態



5 18区As-B 畠下馬骨出土状態




6 18区As-B 畠下馬骨出土状態



7 6区中世畠全景、断面



8 6区中世畠全景、断面





3住-22



3住-24



3住-26



3住-27



3住-23



3住-25



3住-28



3住-29



3住-30



3住-31



3住-32



3住-33



3住-34



3住-35



3住-37




3住-36




4住-1



4住-2



4住-3



5住



5住-14



5住-9



5住-19



6住-1




6住-2



6住-3



6住-4



7住-1



8住-2



9住-1



9住-2



9住-3



9住-4



9住-5



9住-6



9住-7



9住-8



9住-9



9住-10



9住-11



9住-12



11住-1



11住-2



11住-3



11住-4



11住-5



11住-6



11住-7



11住-18



11住-9



11住-10



11住-11






13住-1



11住-12



13住-2





14住-3



14住-6



11住-1



14住-17



14住-5



14住-18



11住-1



14住-19



14住-8



14住-20



14住-21



14住-22



14住-23




14住-24



14住-25



14住-26



14住-27



14住-28



14住-29



14住-30



14住-31



14住-32



15住-5



15住-1



15住-2



15住-3



15住-4



15住-6



15住-7



15住-8



15住-9



15住-10



15住-11



15住-12



15住-13



15住-14





15住-15



15住-16



15住-17





17住-9



17住-10



17住-11



17住-12






18住-1


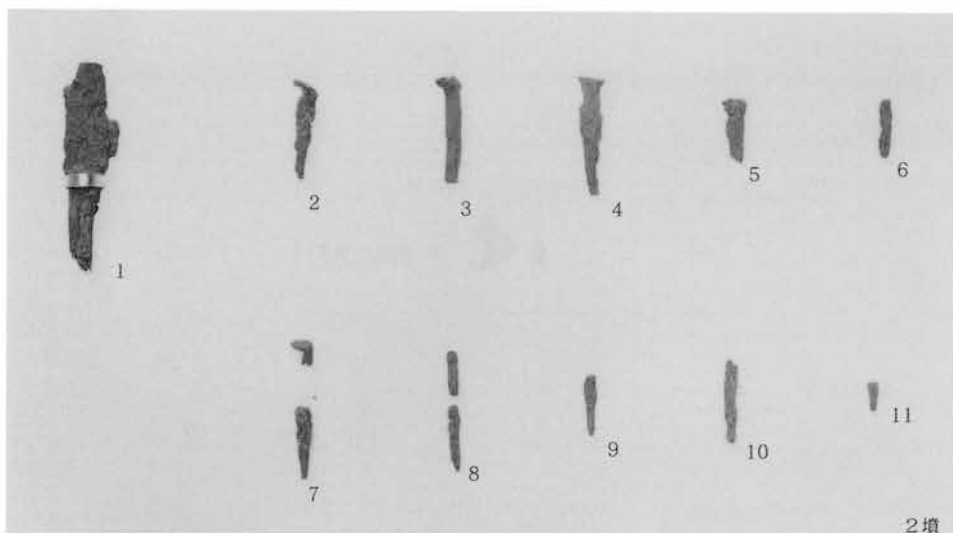


3号住居調査風景



19区7・8号古墳調査風景







4墳-6



4墳-8



4墳-9



4墳-10



4墳-16



4墳-11



4墳-12



4墳-13



4墳-14



4墳-15



4墳-17



4墳-20




4墳-18



4墳-19



4墳-22



4墳-23



4墳-24





4墳-25



4墳-26



4墳-21





4墳-44 表



4墳-45




4墳-49



4墳-49 上



4墳-51



4墳-44 裏



①

②


⑤

③

④

⑥


4墳-50



4墳-44




4墳-44




4墳-46 表



4墳-46 裏




4墳-46 上



4墳-46 表



4墳-46 裏



4墳-46



4墳-46



4墳-47




4墳-48



4墳-46




4墳-53 表



4墳-53 側




4墳-52




4墳-53 裏



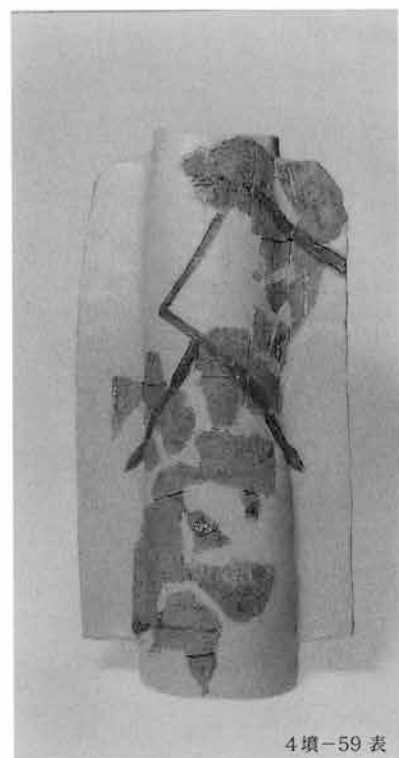
4墳-54



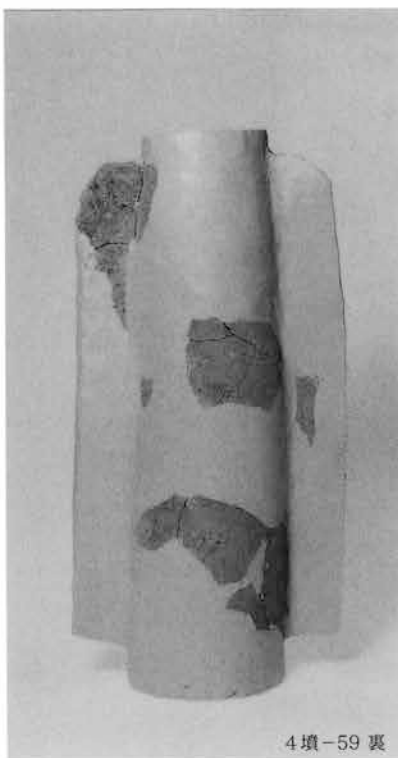
4墳-55



4墳-58



4墳-59 表



4墳-59 裏



4墳-62







4墳-57



4墳-63



4墳-64





4墳-89




4墳-89側



4墳-49・50・51



4墳-49・50・51側




4墳



4墳-105①



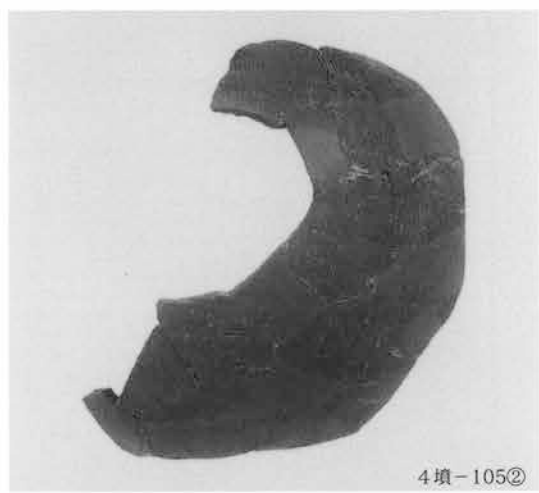
4墳-106



4墳-107



4墳-111



4墳-105②



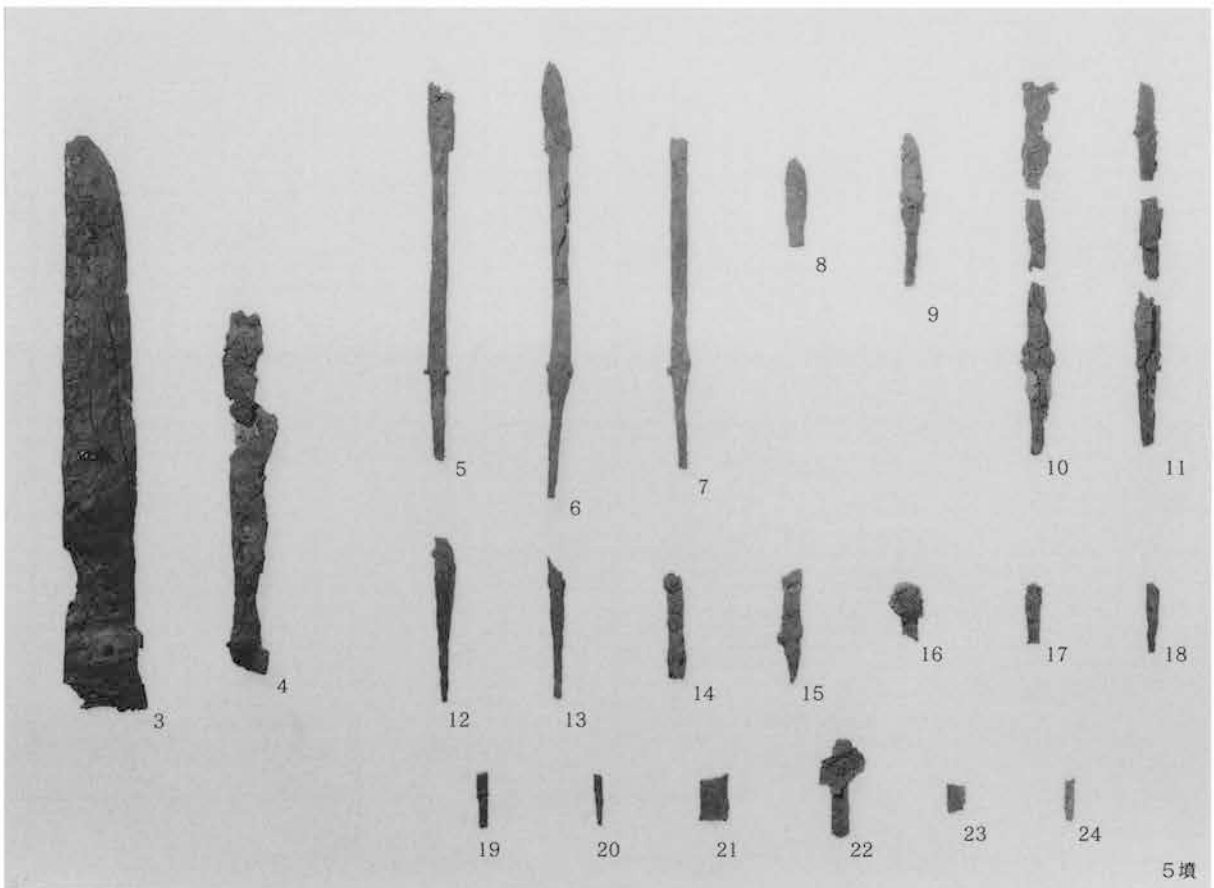
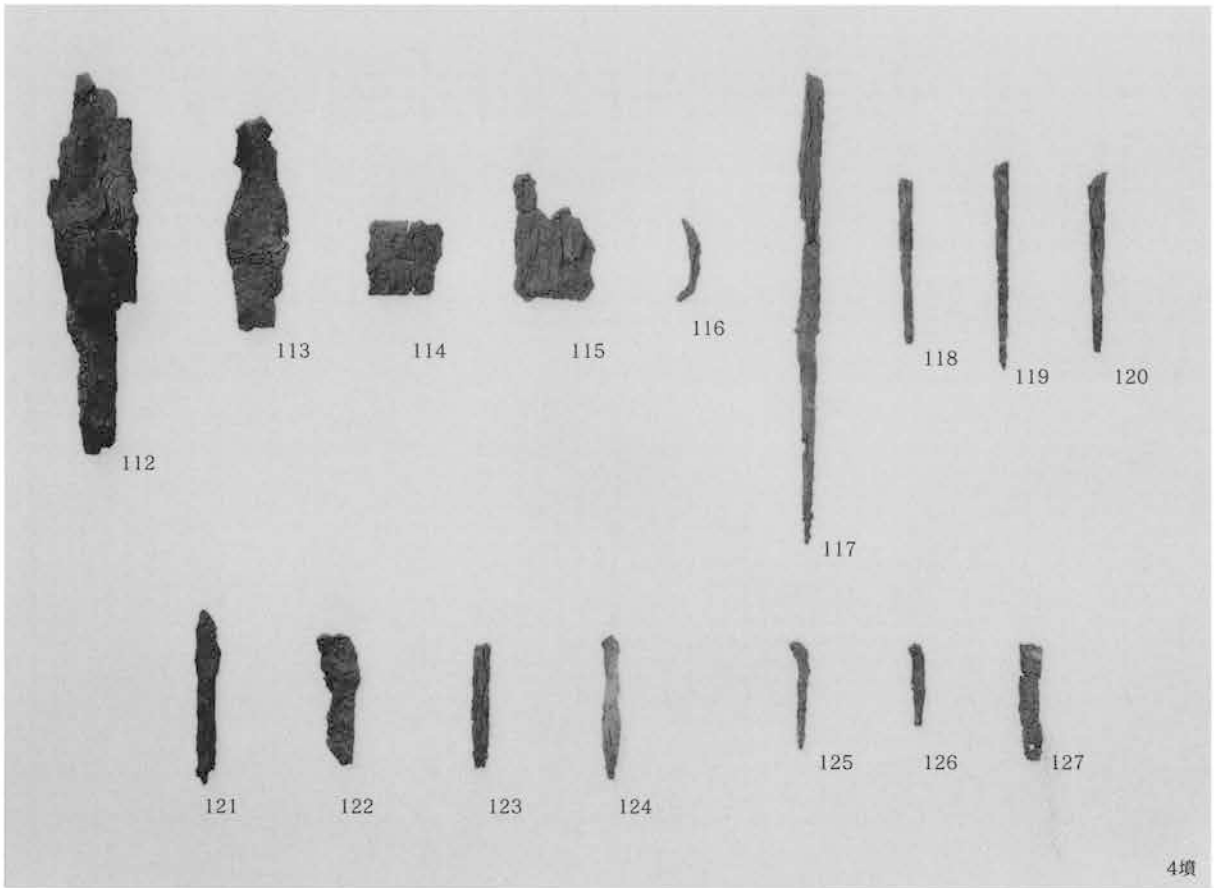
4墳-108



4墳-109




4墳-110






5墳-1



5墳-2



7墳-1



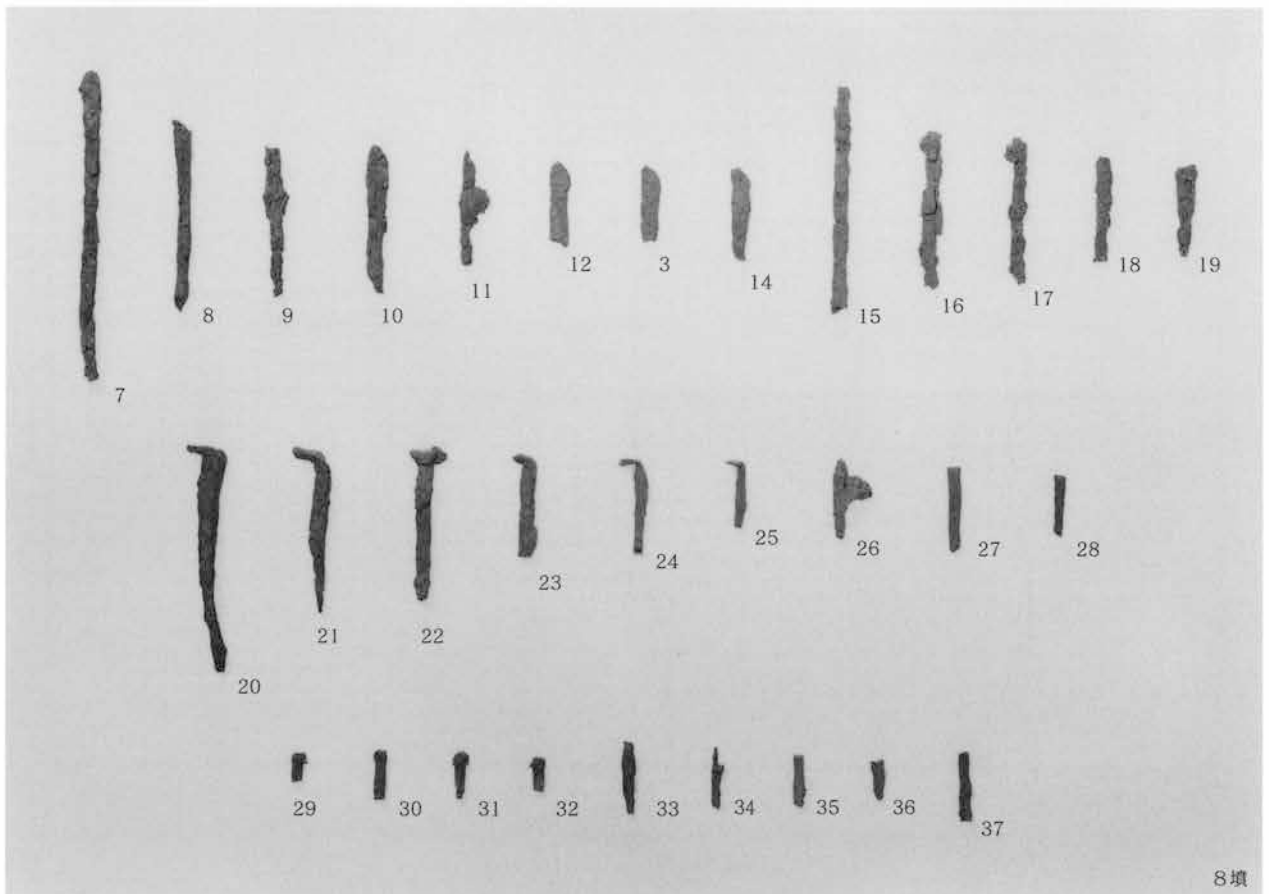
6墳








7墳-2









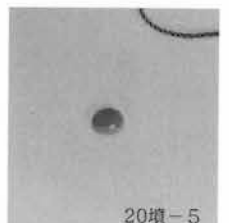

7墳-3













24墳-1



24墳-2



24墳-3



24墳-4



24墳-5



24墳-6



24墳-7



24墳-8



24墳-9



24墳-10




24墳-11






24墳-12






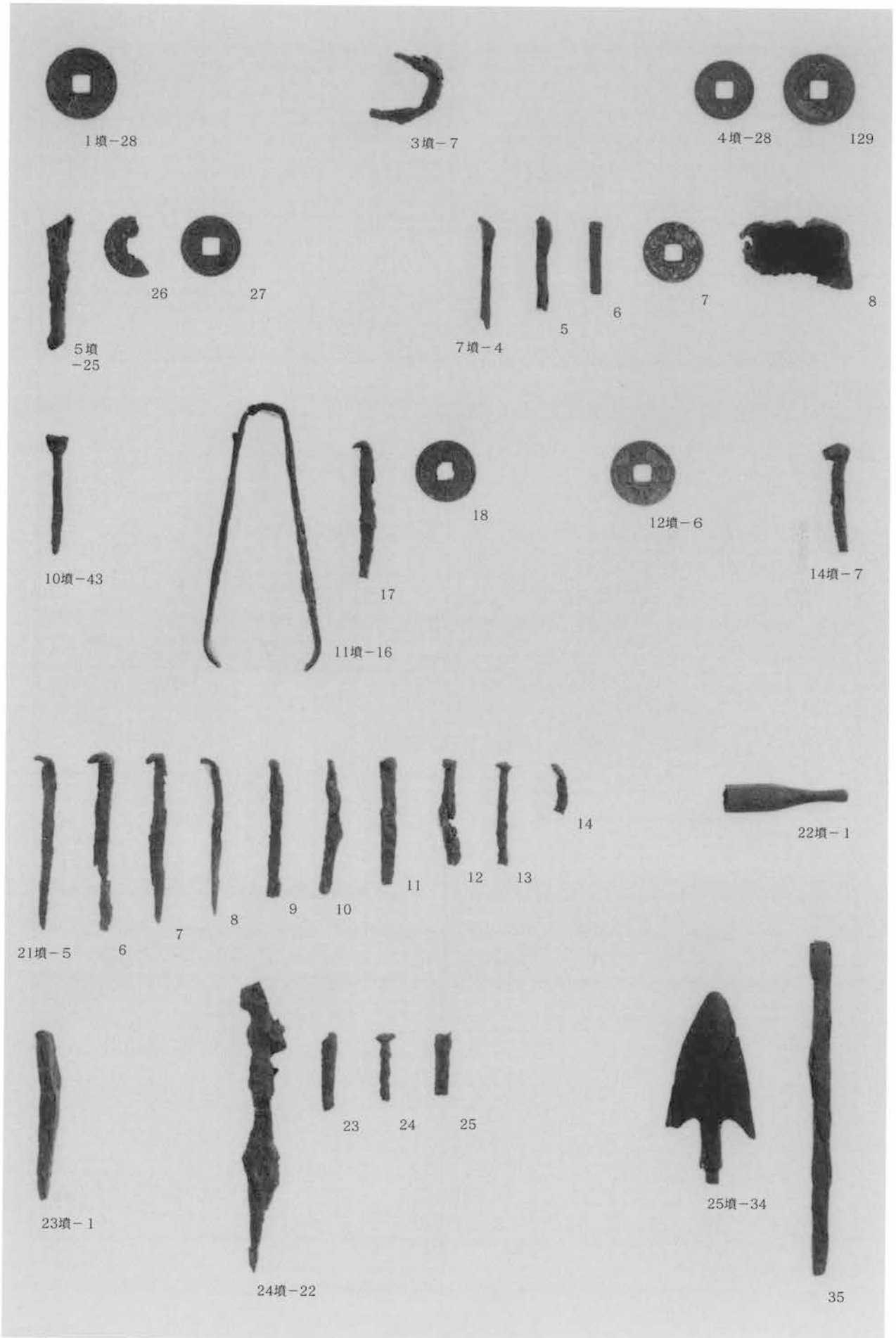
24墳-13

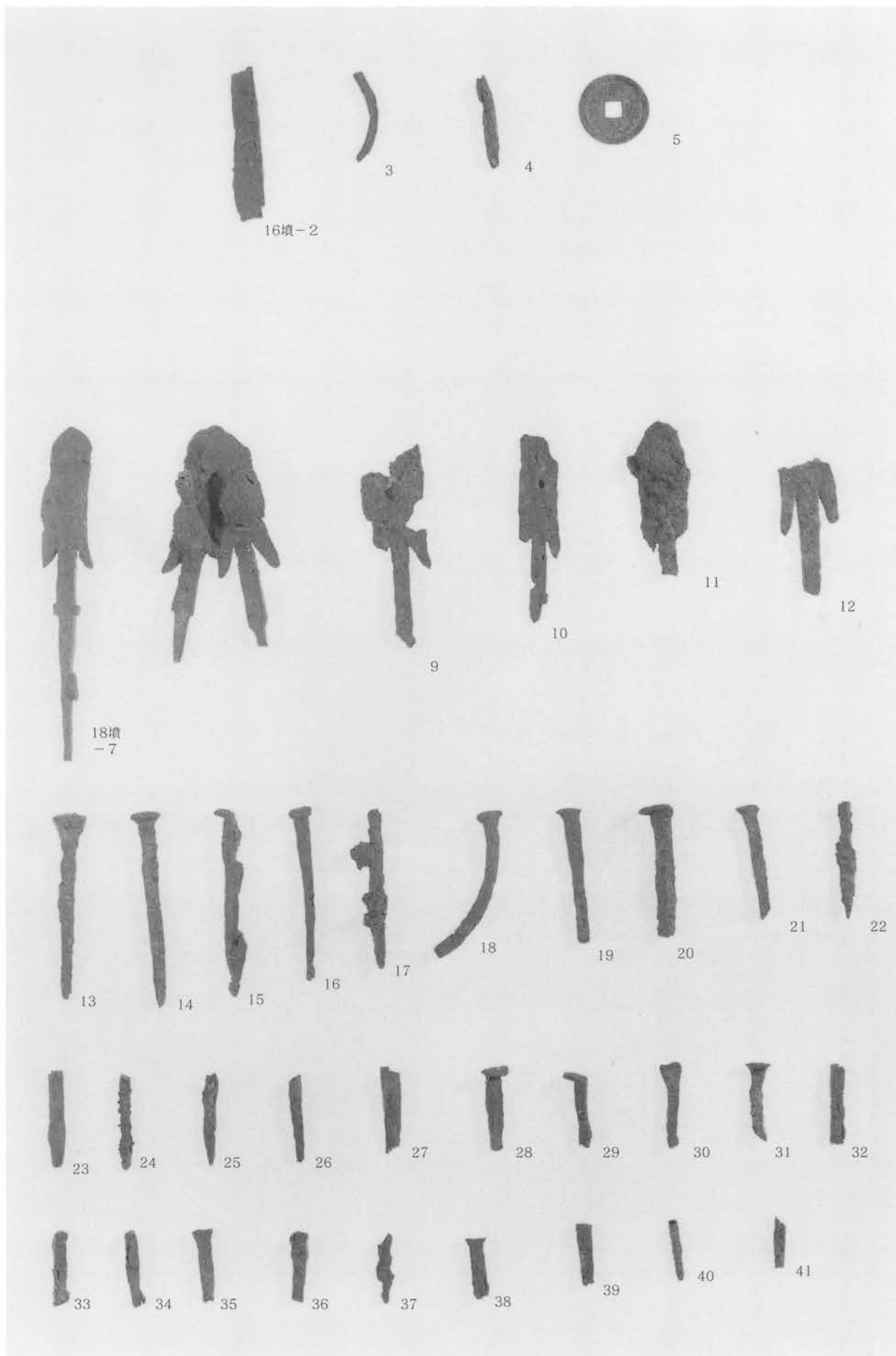


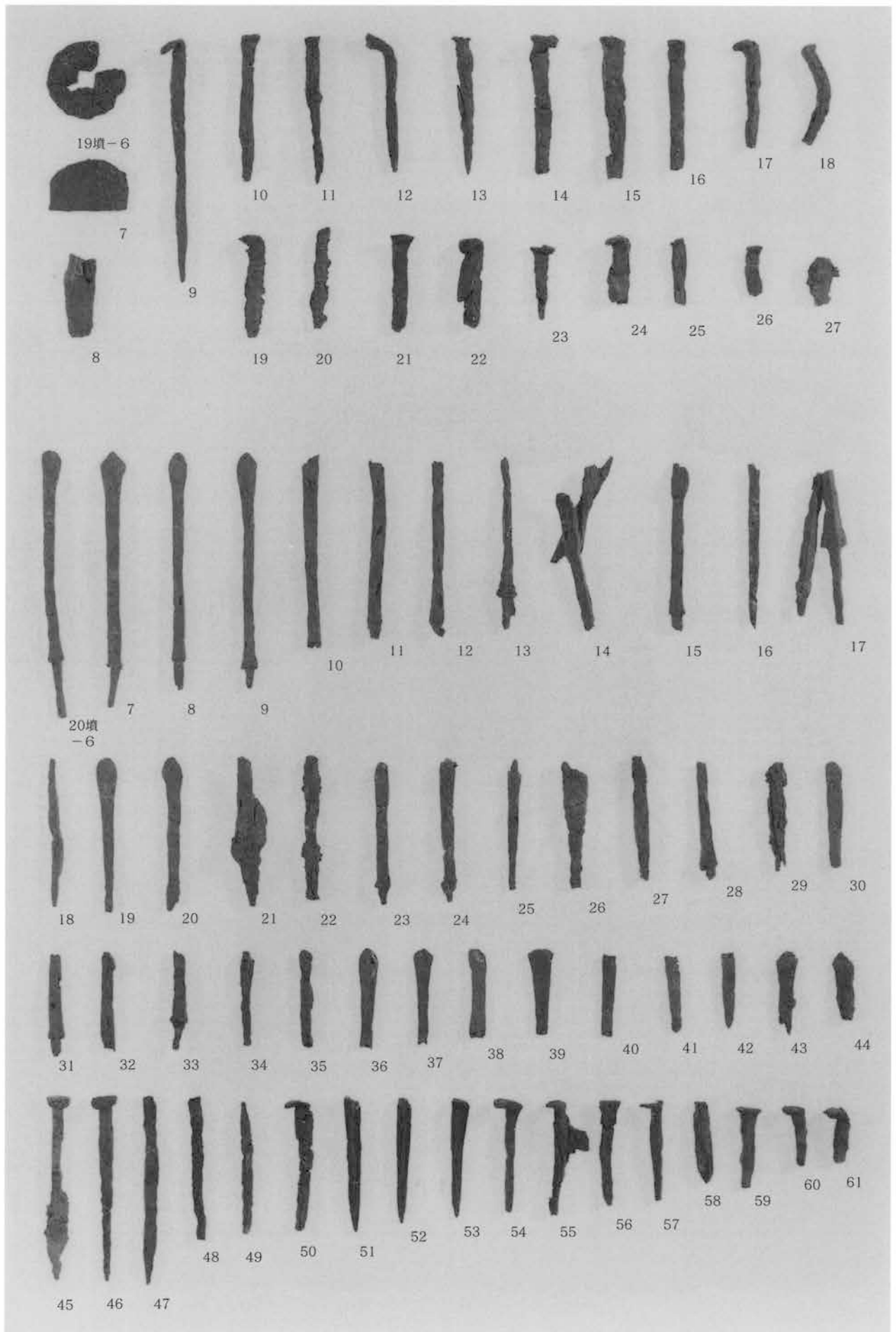
24墳-14





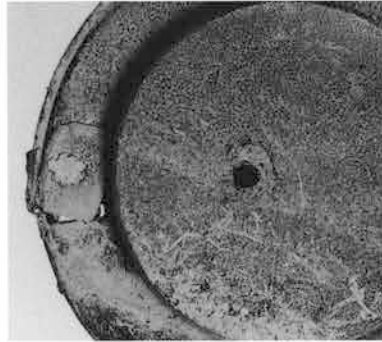




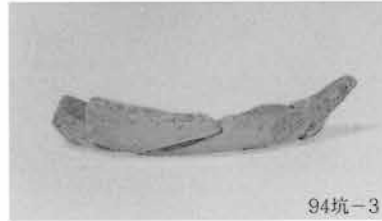





94坑-1




94坑-2





94坑-3



94坑-21



94坑-21





99坑-1 ①



99坑-1 ③



99坑-2



99坑-1 ②



99坑-3



99坑-4



99坑-5 ①



99坑-5 ②



99坑-6



99坑-7




99坑-8



99坑-9



99坑-10



99坑-11



99坑-12



99坑-13



99坑-14



99坑-15



99坑-16



99坑-17



99坑-18



99坑-19




99坑-20




99坑-21




99坑-22




101坑




103坑




102坑




100坑-1




104坑



105坑-11




105坑-12




105坑



105坑-13



107坑




111坑



111坑-4



113坑-1



114坑




115坑-1



115坑-13




115坑-14




115坑



115坑-15



121坑




121坑-10



121坑-11



119坑-1




124坑



124坑-8



124坑-9




125坑





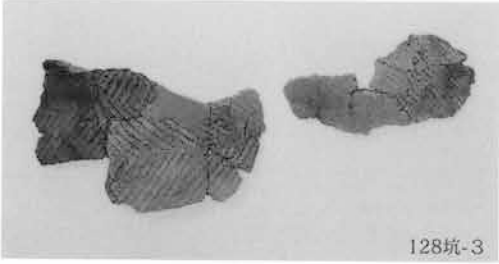
127坑-1






128坑-1




128坑-2







131坑-1




133坑



132坑-1



132坑




134坑




134坑-7



136坑-1




136坑



137坑




139坑-1



137坑-10





139坑-2








138坑




139坑-3








152坑-4



152坑-5




152坑-6



152坑-7



152坑-8



152坑-9



152坑-10



152坑-11



152坑-13



152坑-14




152坑-12





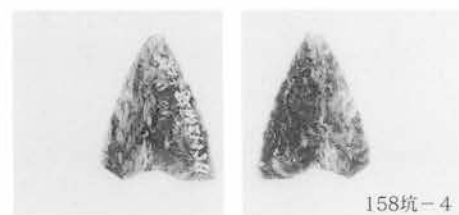



153坑-1








153坑-6



153坑





1建-1



1建-2



1建-3



1建-4







1建-11



1建-12




1建-13



1建-14




1建-15



1建-16







1建-23



1建-24




1建-25



1建-26



1建-27



1建-28



1建-29




1建-30



1建-27




1建-28



1建-29



1建-30





1建-31



1建-31



1建-32



1建-31



1建-33





1建-37



1建-34



1建-38





1建-52



1建-53



1建-54



1建-55



1建-56



1建-57



1建-58① 表



1建-58① 裏




1建-58① 側



1建-58② 表



1建-58③ 表



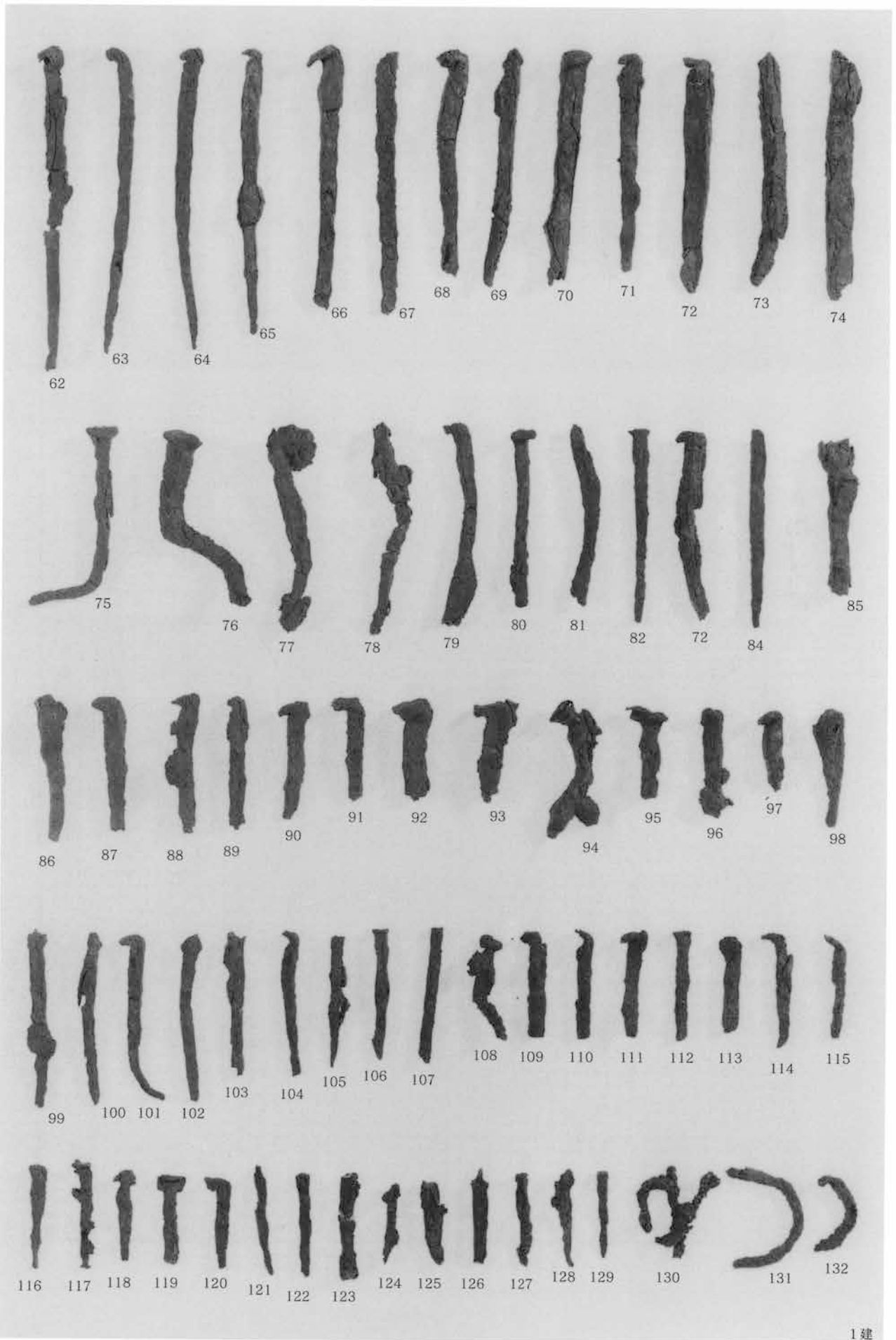
③

②

1建-58 裏



1建-60





2建-1



2建-2




2建-3



2建-4



2建 表



2建 裏




2建-7




2建-8



2建-9



2建 表



2建 裏




2建-12



1建-57



2建-14



2建-15



2建-16



2建-17



2建-18




2建-19



2建-20



2建-21



2建-22




2建-23



2建-16



2建-24



25

26

25

26



27

28

29

27

28

29

2建 表

2建 裏



2建-30




2建-31



2建-32



2建-33





2建-34



2建-35



2建-36



2建-37



2建-38



2建-39



2建-40



2建-41



2建-42



2建-43



2建-44



2建-45



2建-46



2建-47



2建-48




2建-49



2建-50

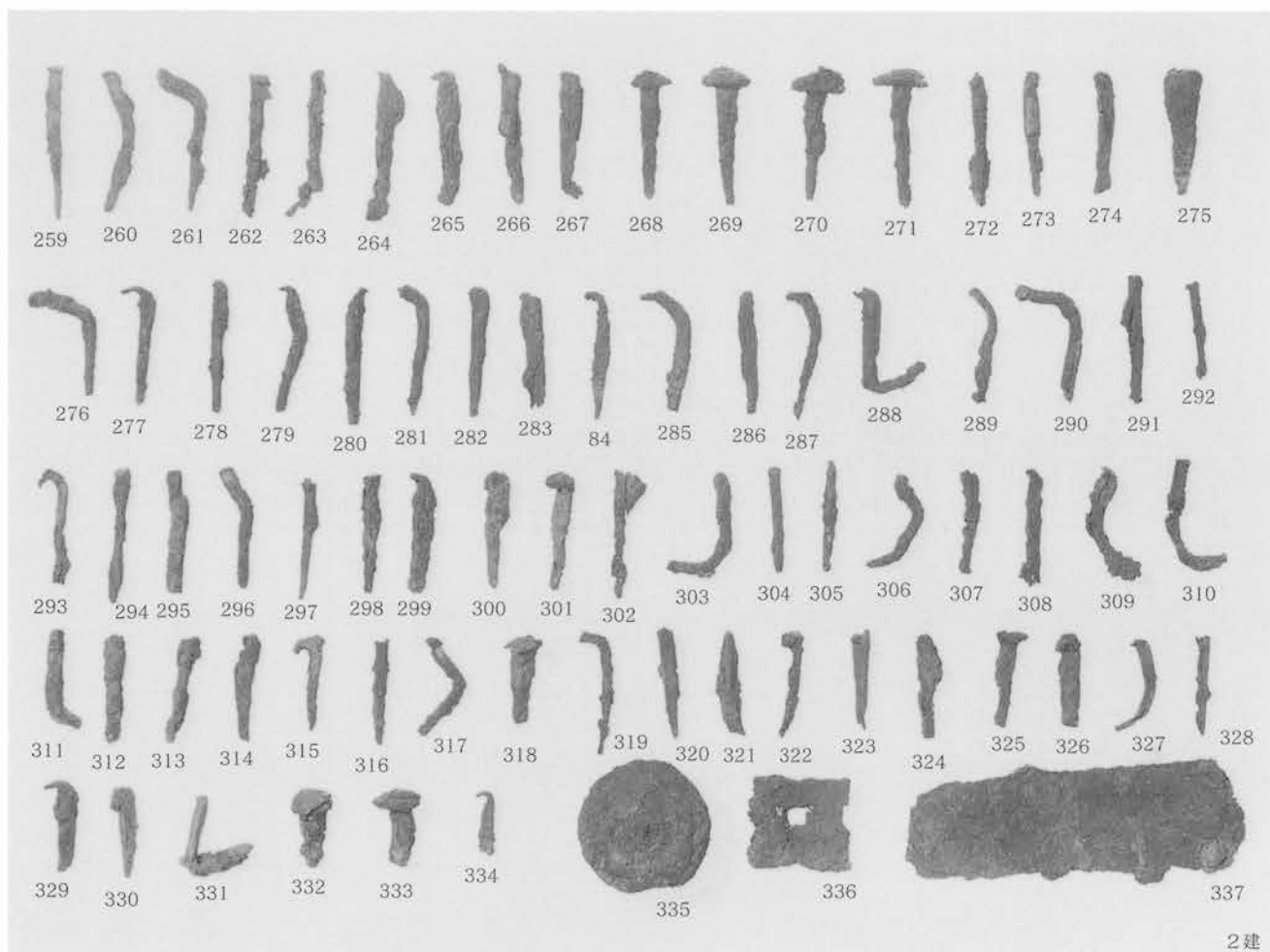



2建-51












165坑-1




165坑-2



165坑-3



165坑-4



165坑-5



165坑-6



165坑-7



165坑-8



165坑-9



165坑-13



165坑-10



165坑-14



165坑-15



165坑-11






165坑-12



165坑-16 表



165坑-16 裏






1 屋-29




1 屋-31



1 屋-32



1 屋-33



1 屋-30




1 屋-34



1 屋-35




1 屋-36



1 屋-37



1 屋-38



1 屋-39



1 屋-40



1 屋-41



1 屋-42




1 屋-43



1 屋-44




1 屋-45



1 屋-46




1 屋-47



1 屋-48



1 屋-49




1 屋-50



1 屋-51




1 屋-52








1 屋-54



1 屋-53

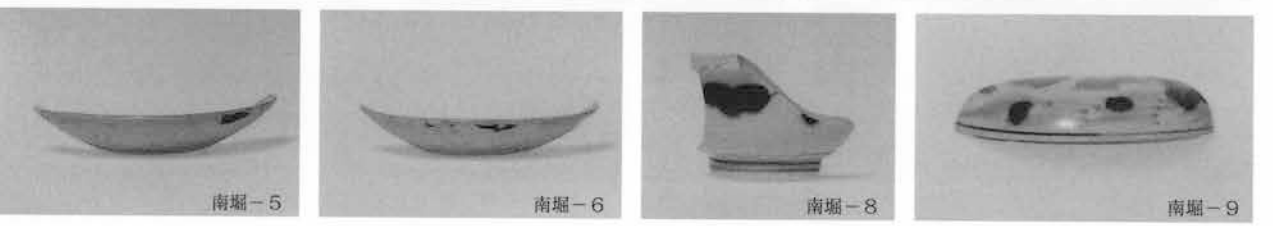









20区尾根から西方白川傘松遺跡を望む



和田山所在伝阿仏尼墓康暦四年





南堀-10



南堀-11



南堀-12



2溝-1



3溝-1




3溝-2



5溝-1




5溝-2



5溝-3



5溝-4



6溝-1



14溝-1



14溝-2



2集-1

2集-2




2集-3



2集-4



2集-2



2集-3



2集-4



2集-5








3集-1



3集-2



3集-3





5道-1




6道-1



6道-2



6道-3



6道-4



3墓道-1



17区土坑群-1



17区土坑群-3



17区土坑群-2



17区土坑群-4



17区土坑群-5



17区土坑群-6




17区土坑群-7



17区土坑群-8




1井-1



1井-2



1井-3



2井表




1井-4



1井-5



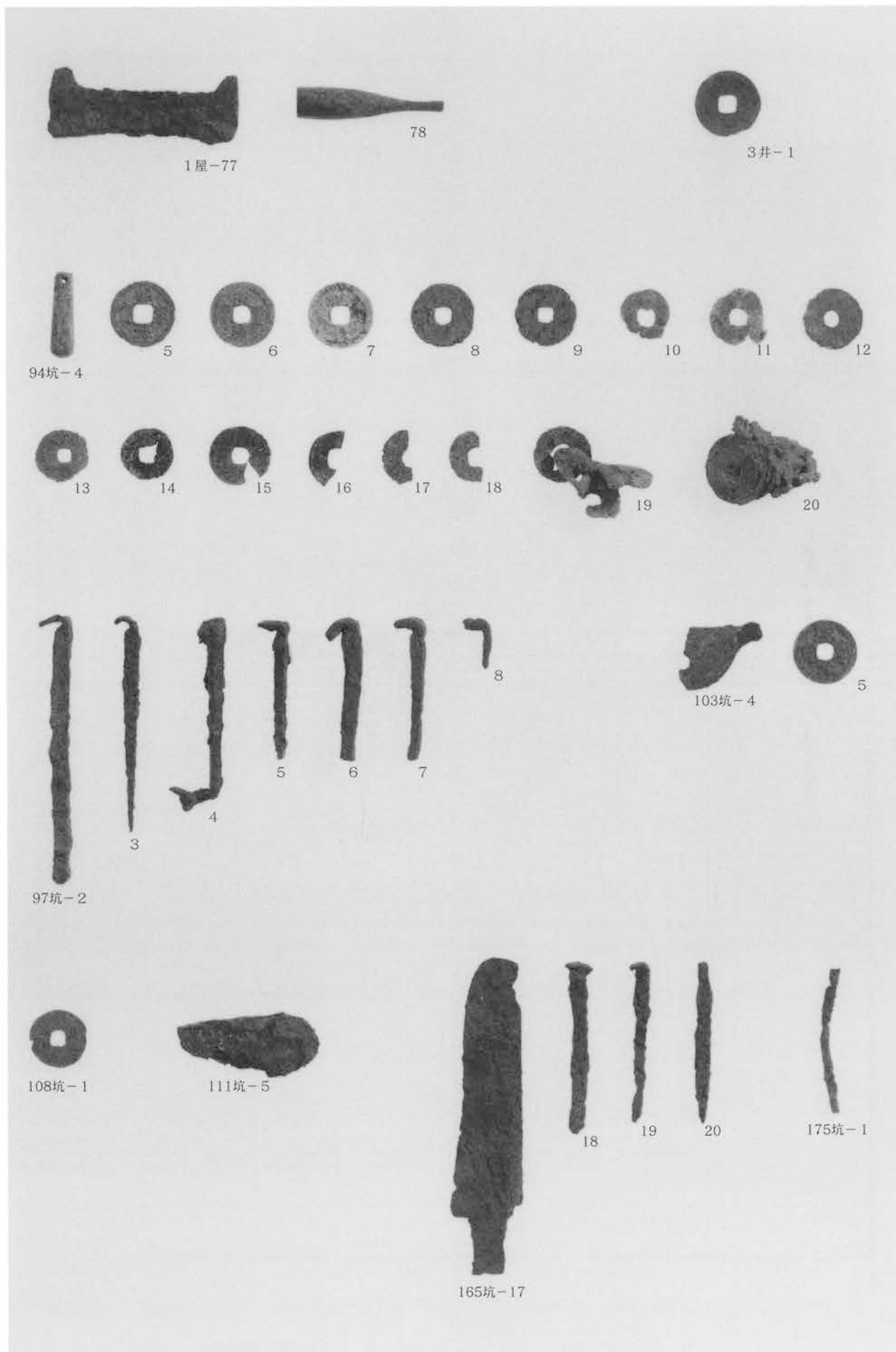
1井-6



2井裏




1埋甕-1






6・16区G





28掘表



28掘裏



28号掘立柱建物古銭出土状態





17区土坑群-9



17区G-1



7墓-1



9墓-1



10墓-1



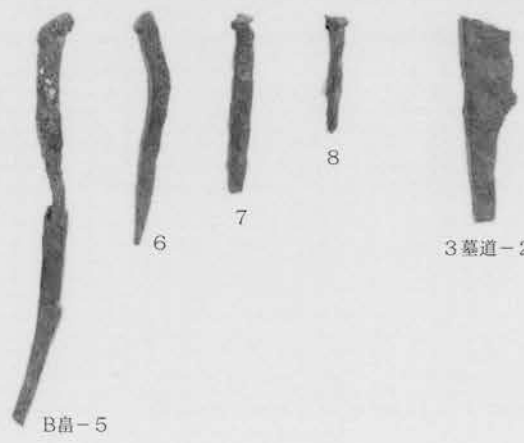
19区G-30



16墓-1

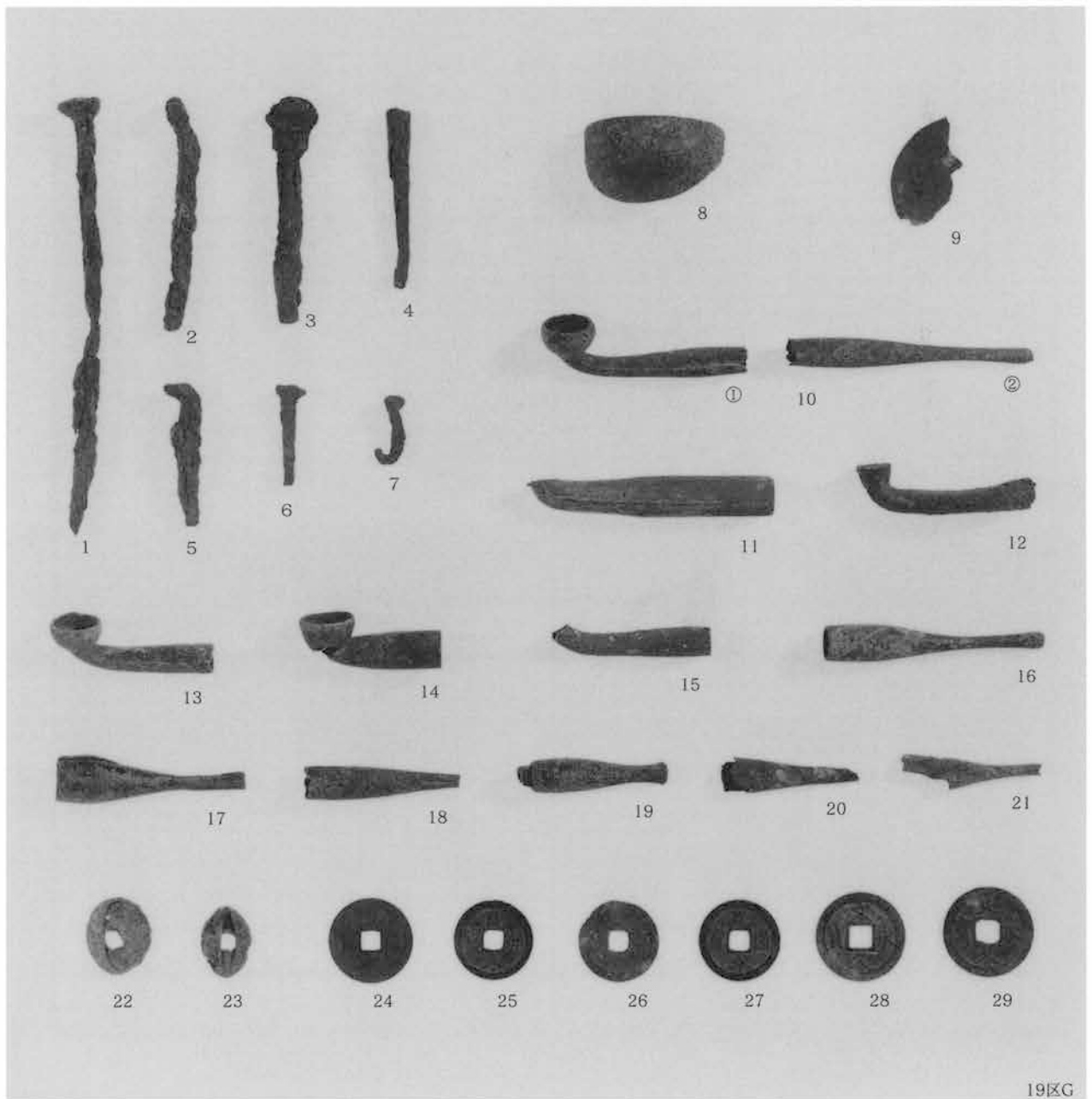
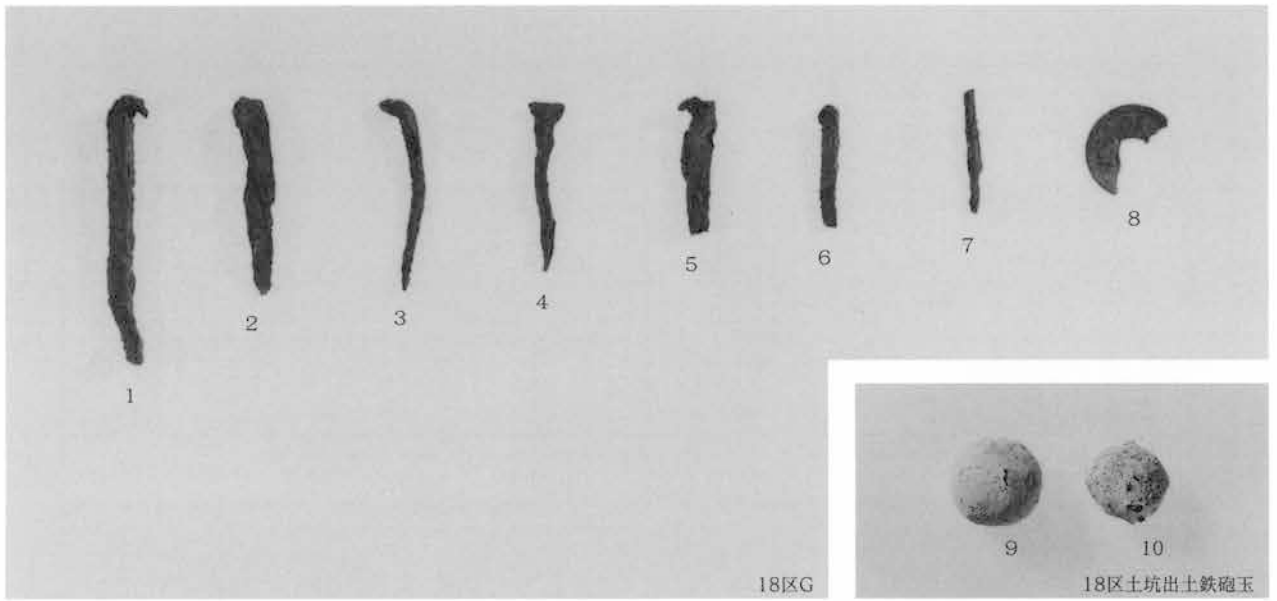


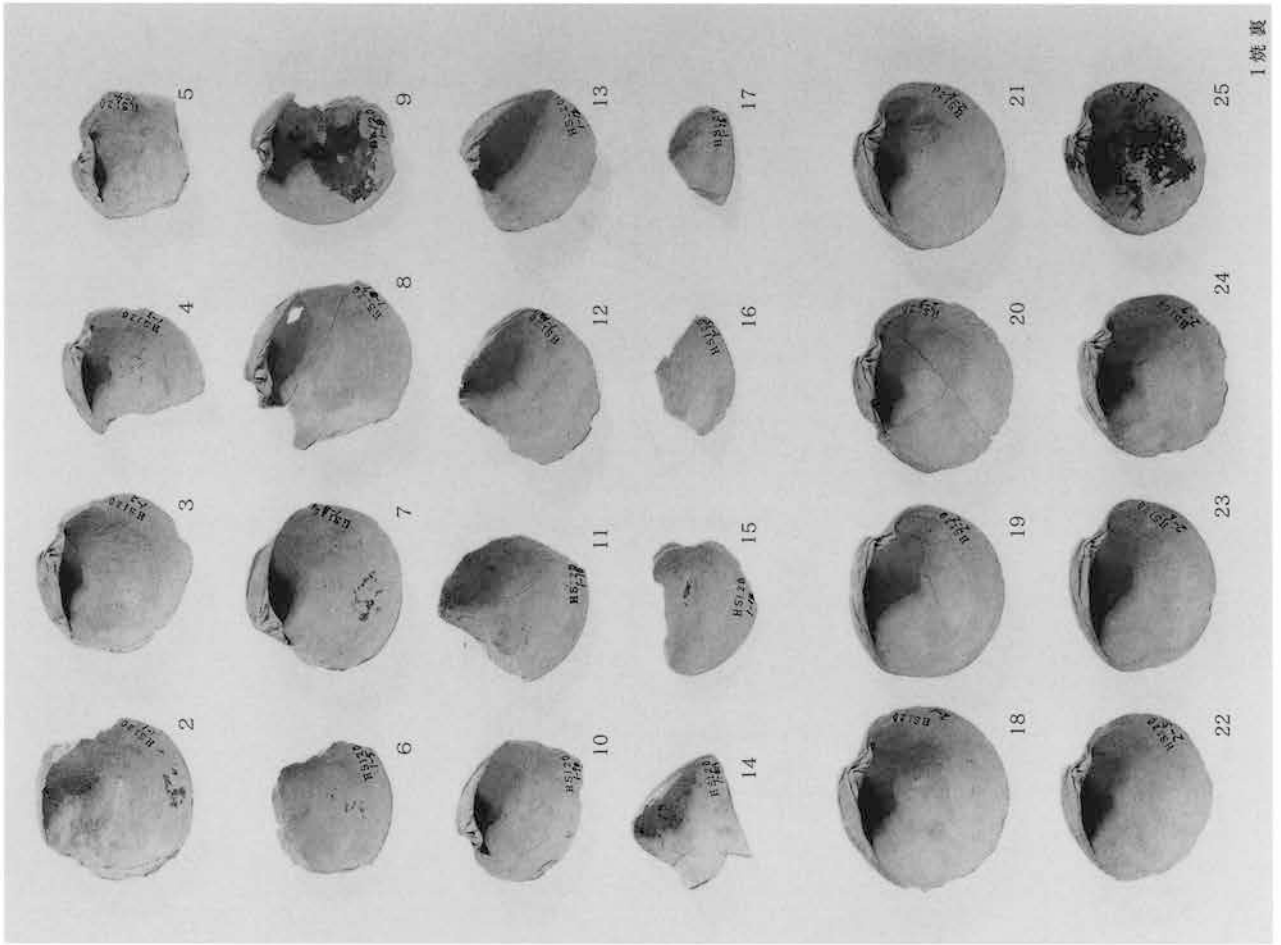
8道-1



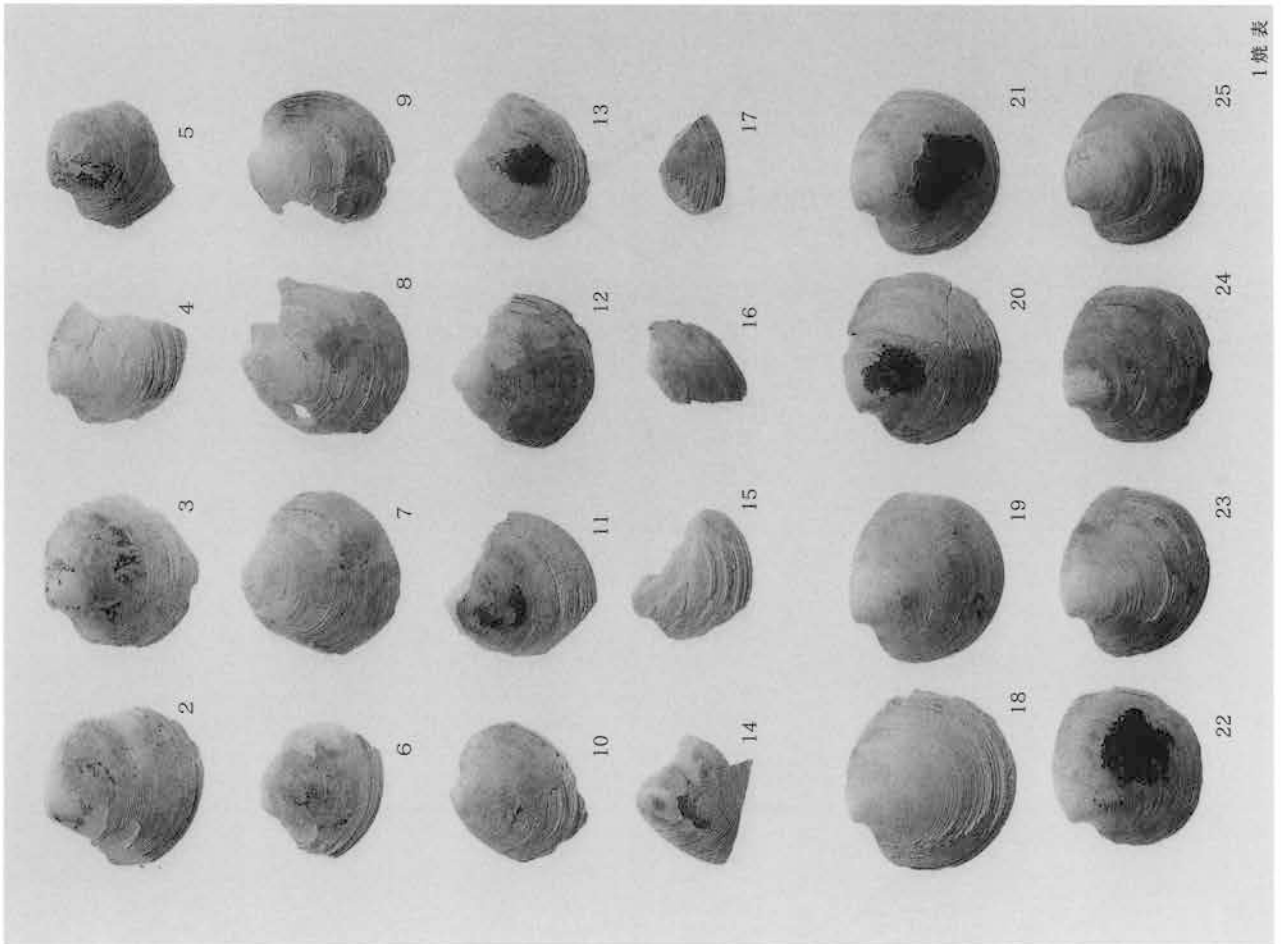
B區-5

3墓道-2

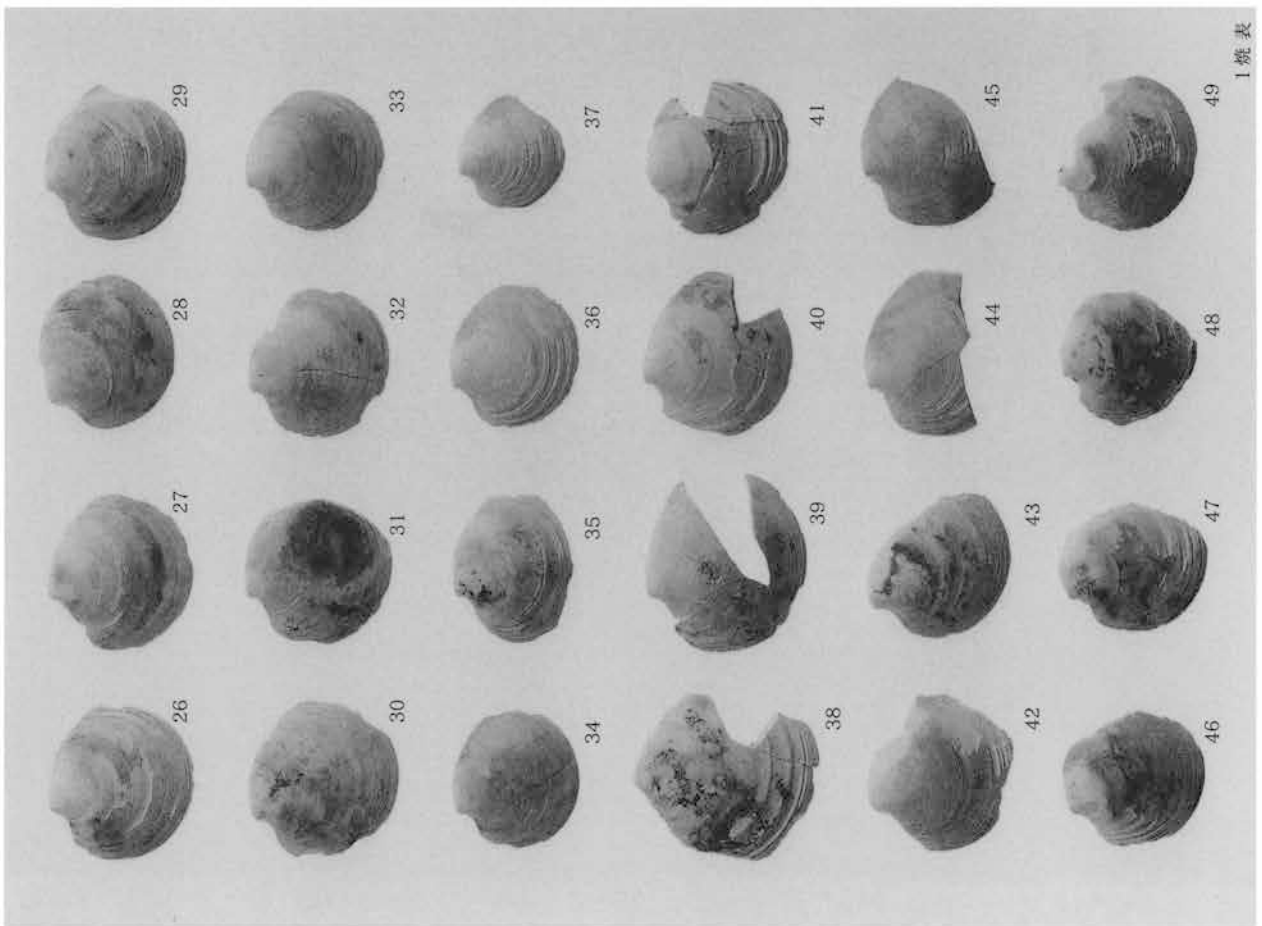
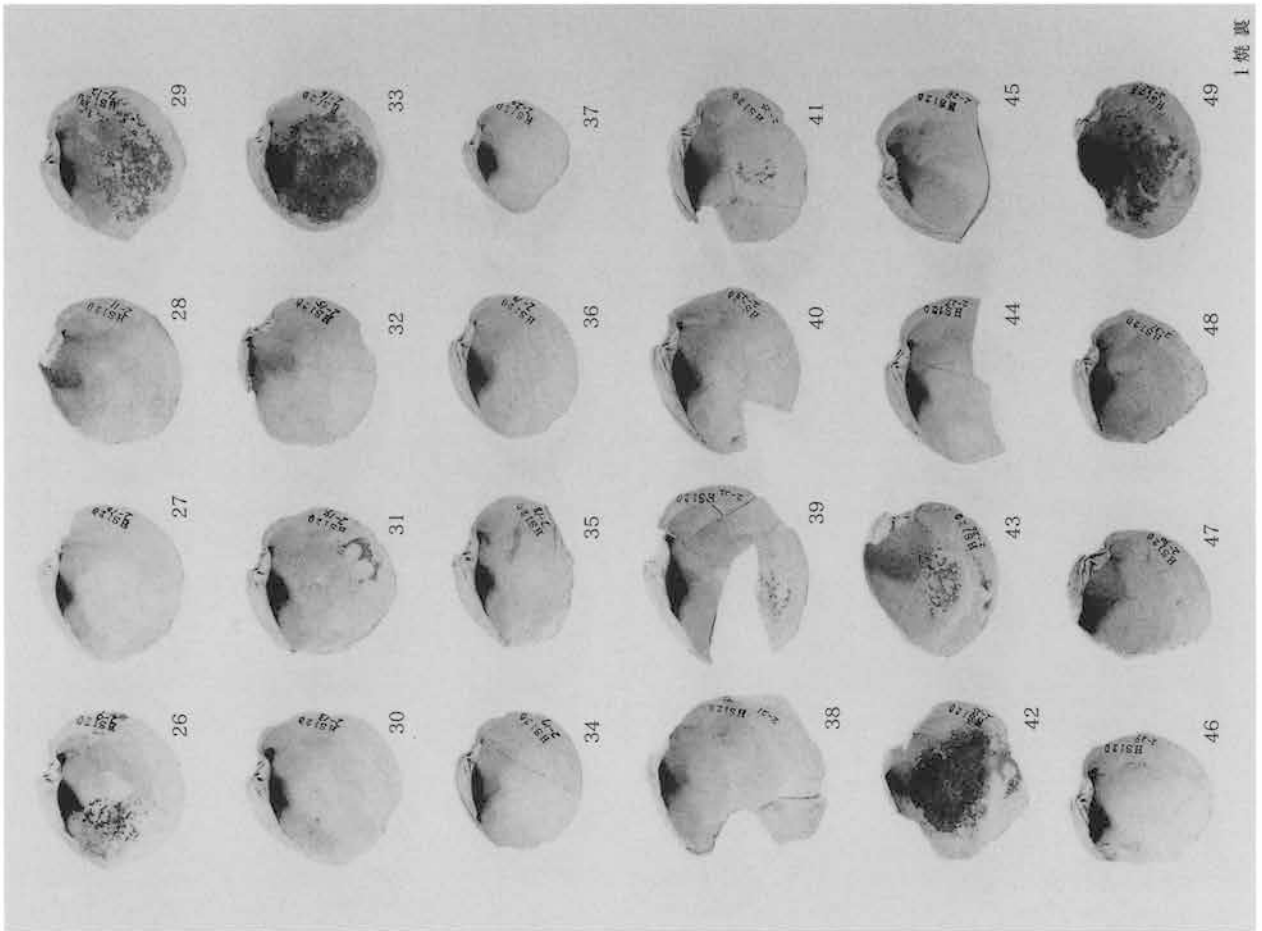


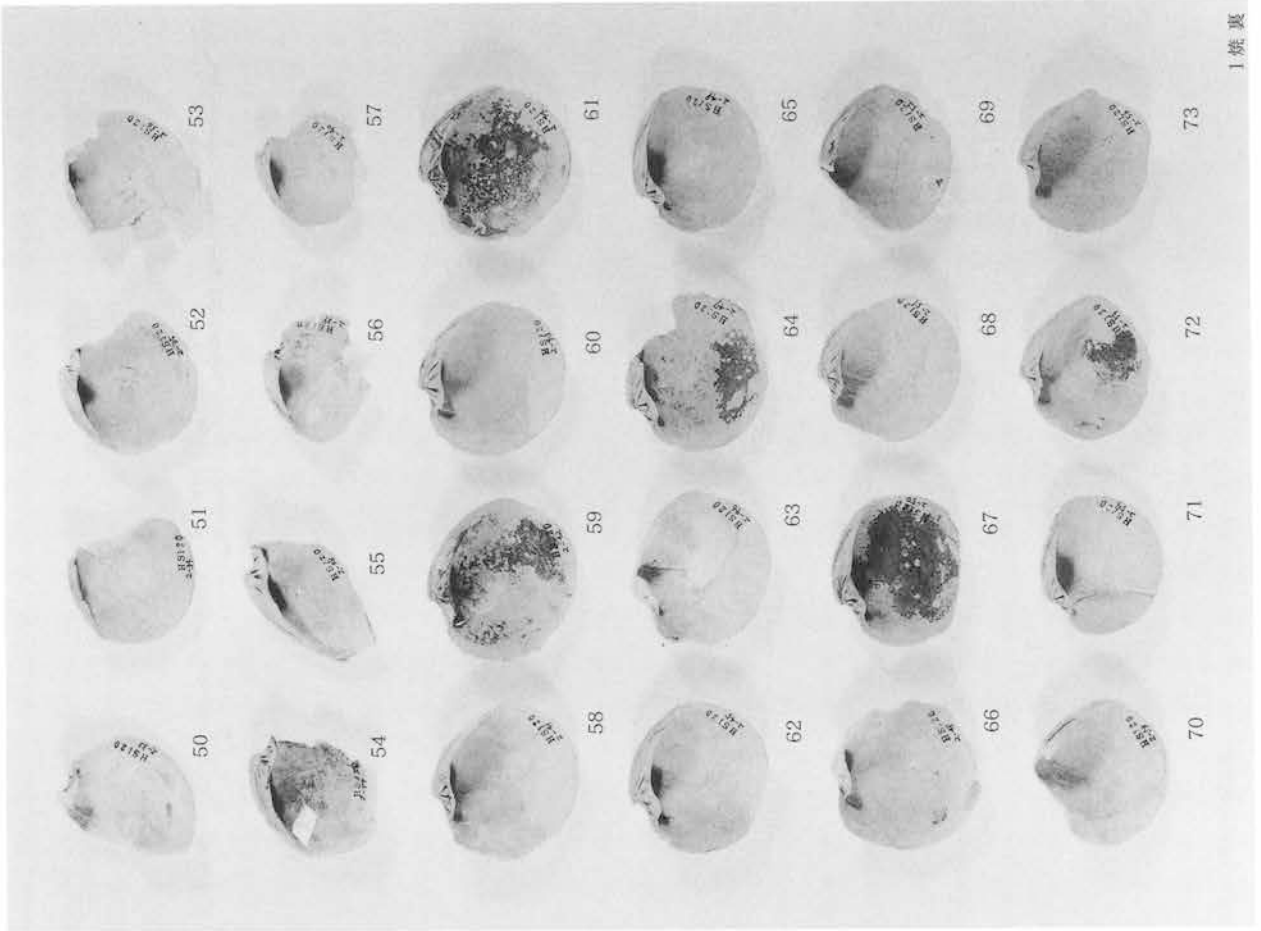


1 燒裏

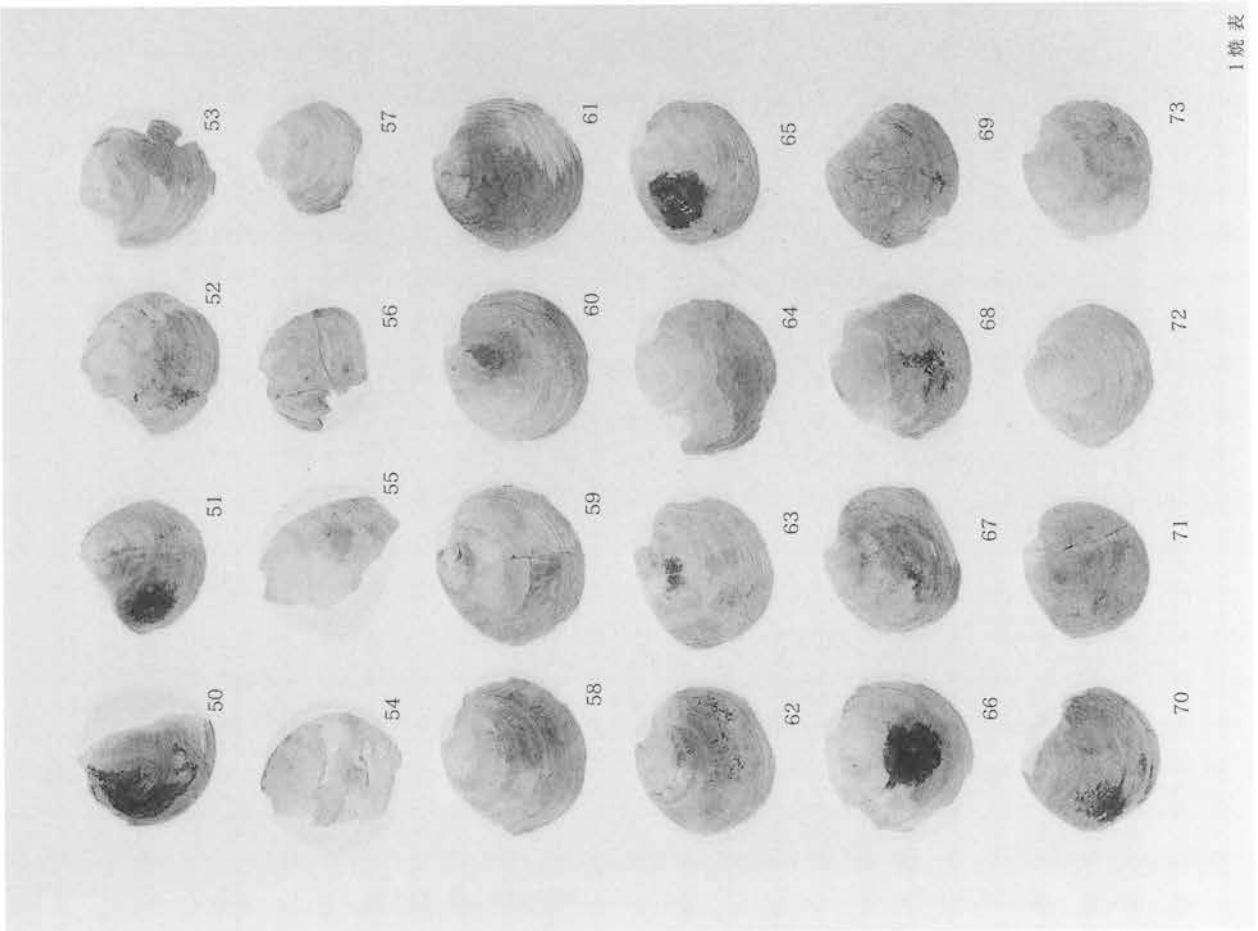


1 燒表

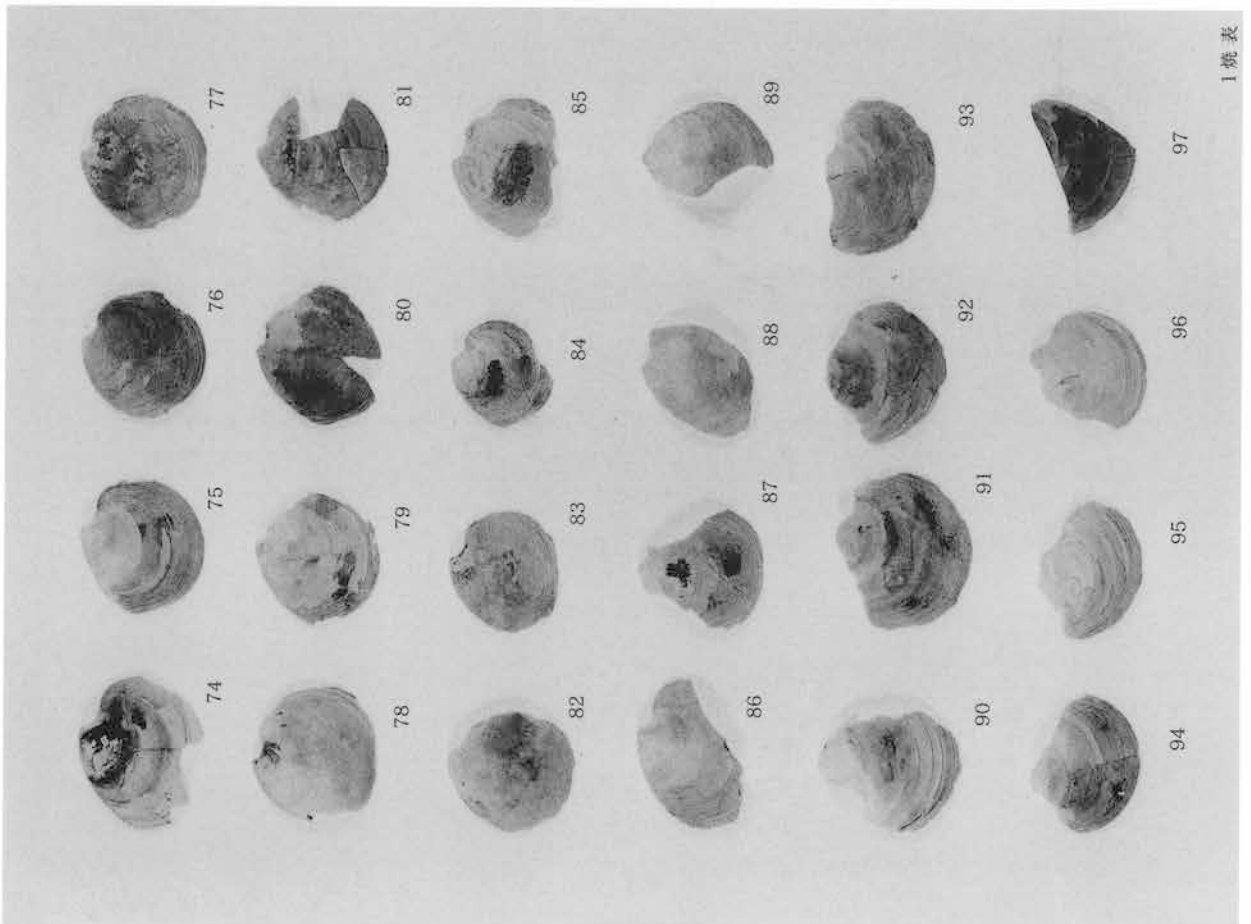
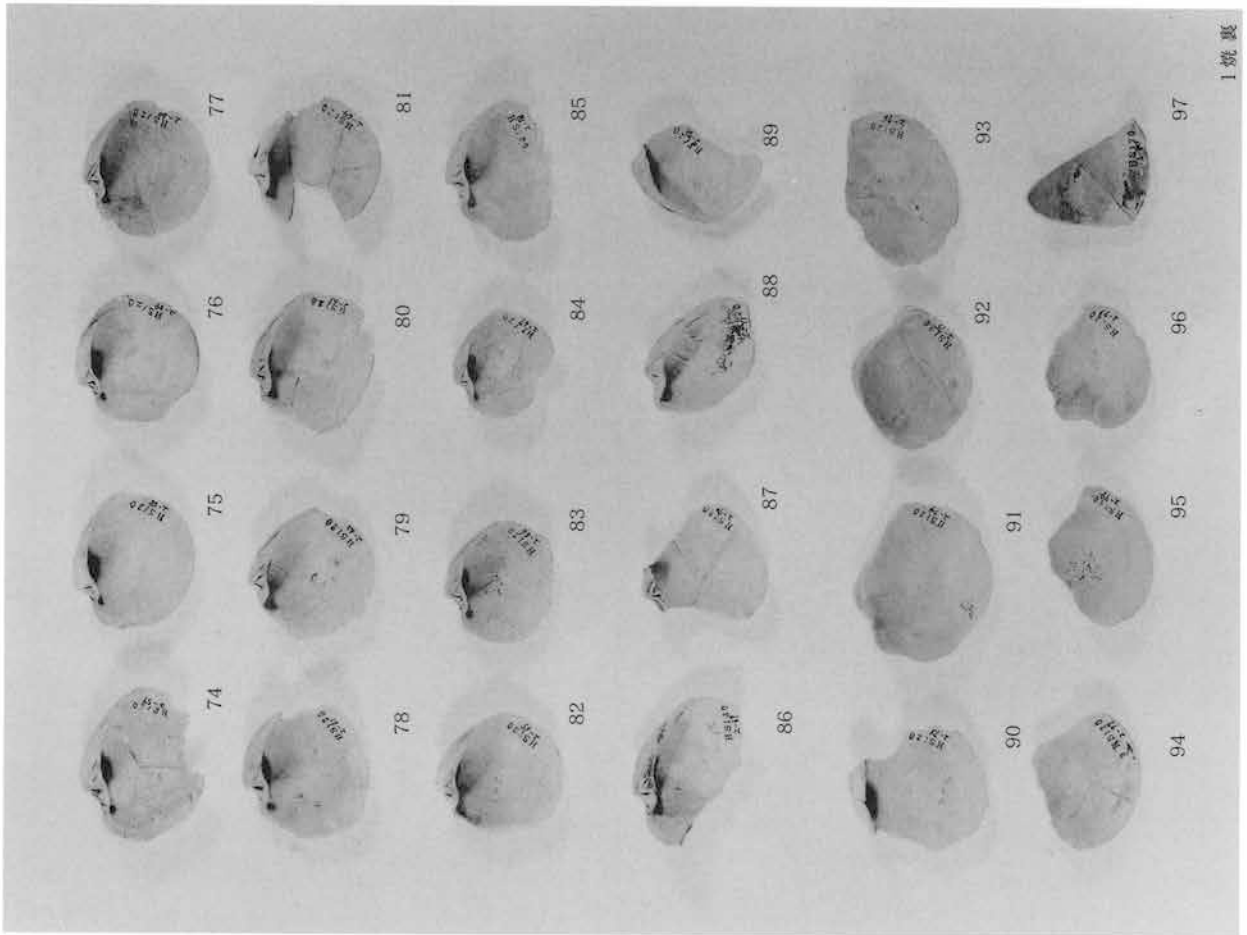


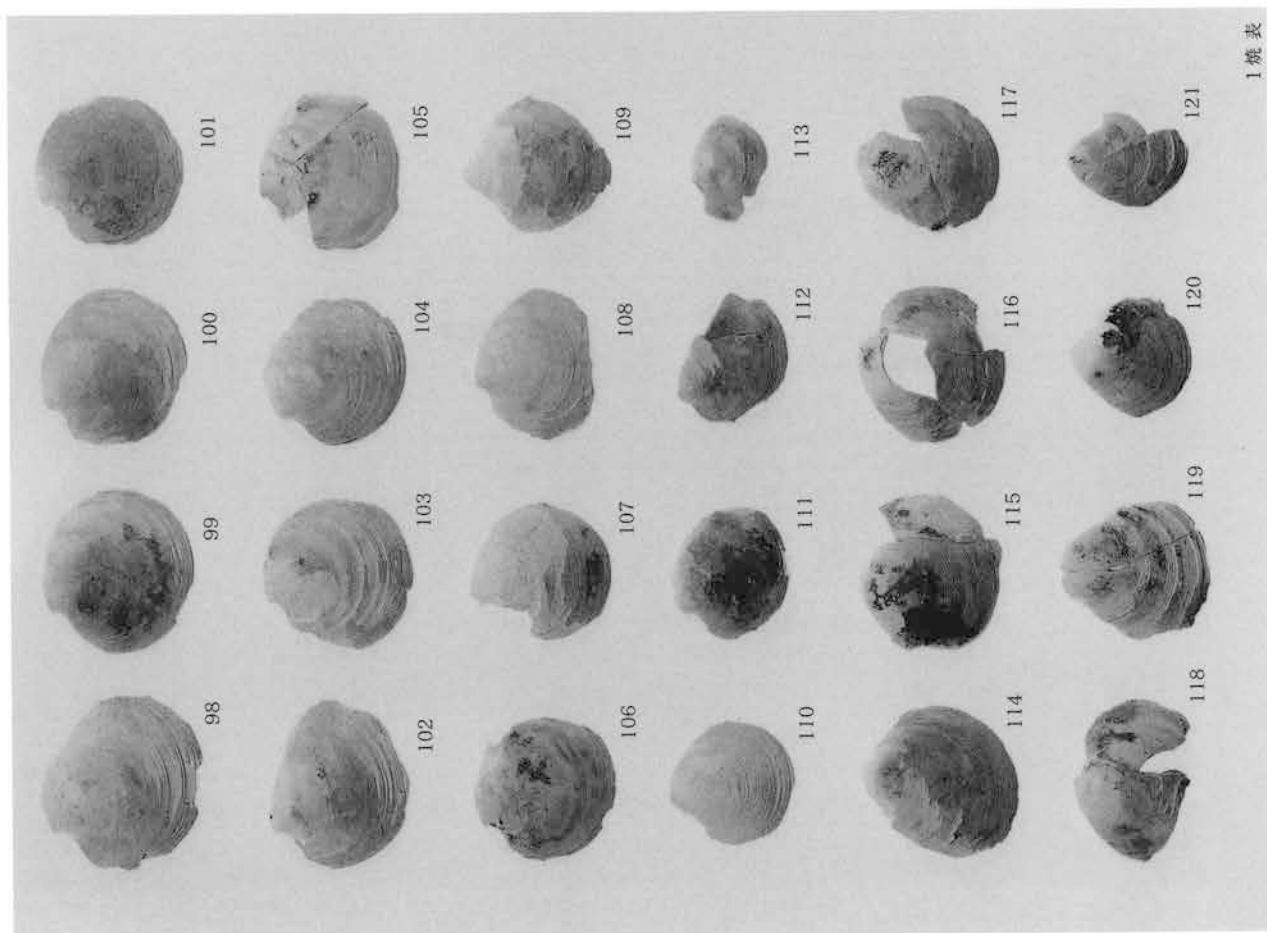
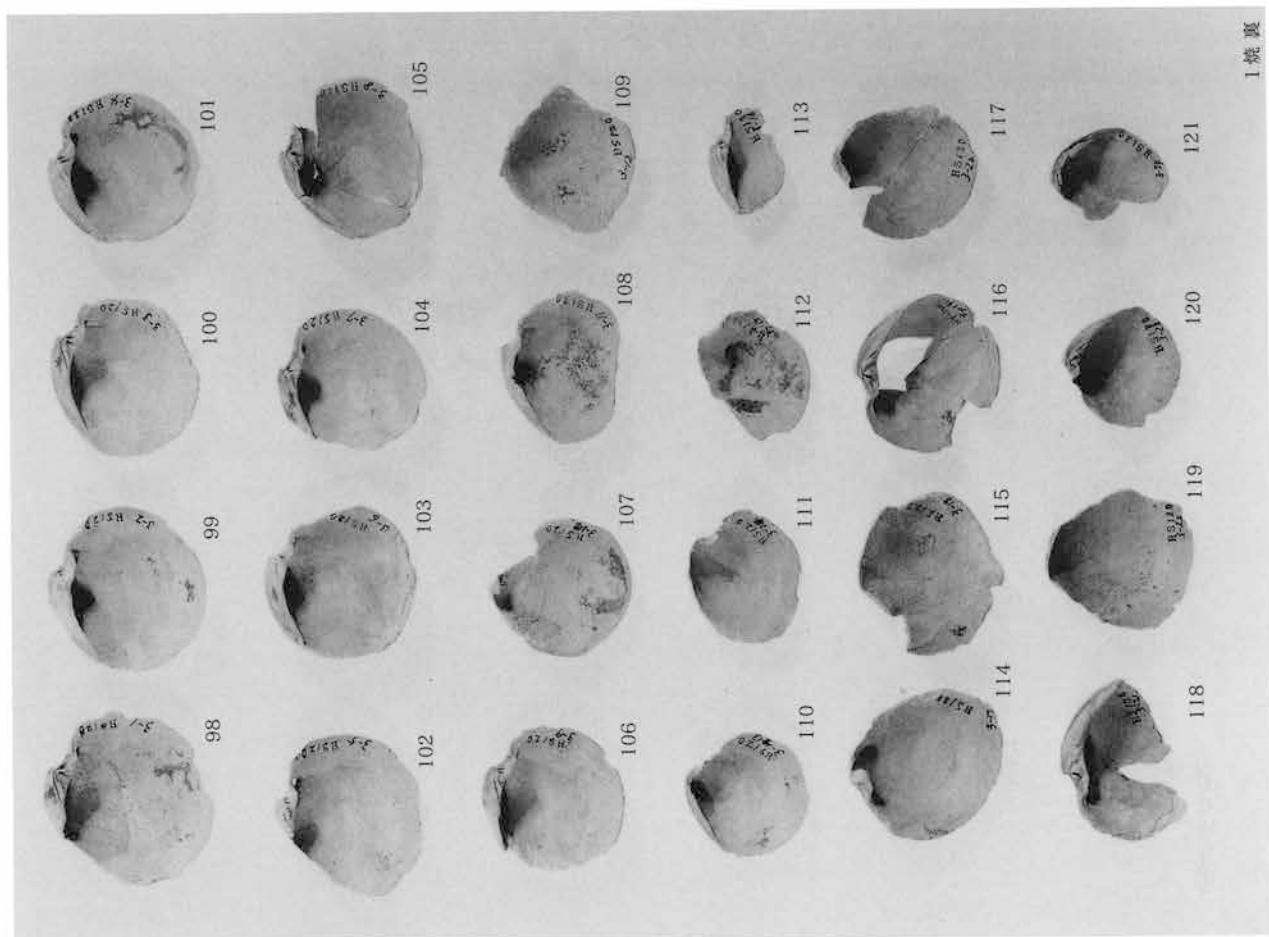



1 壳裏




1 壳表










遺構外土器




遺構外土器



遺構外土器








遺構外土器



遺構外土器







遺構外石器-1



2



3



4



5



7



6



8



9



10



11



13



12



14



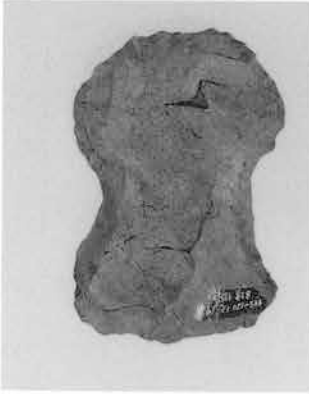
15



19



20



遺構外石器-16




17



18




21



22



23



52



25



24



26



27



28





29

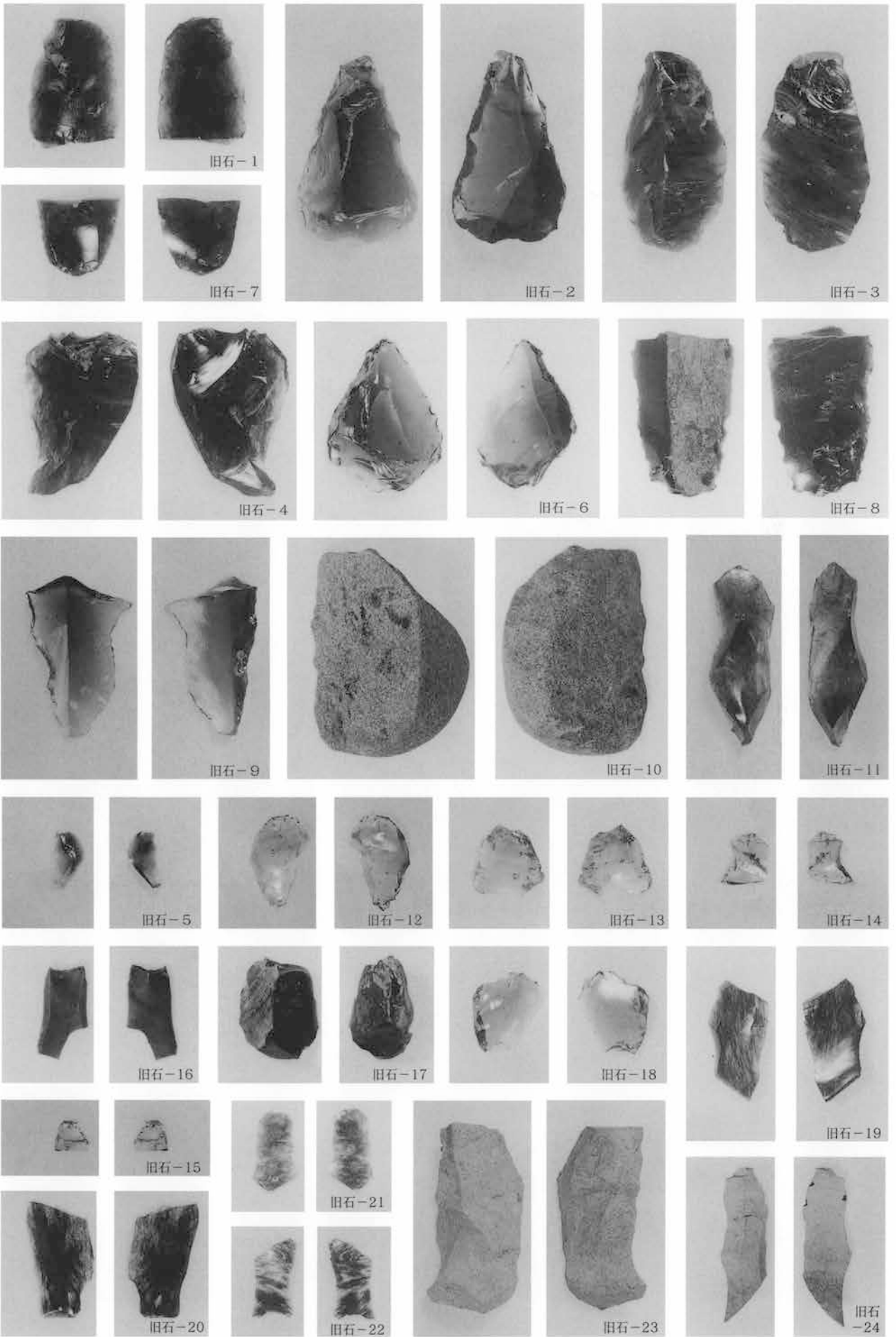




30



31







古墳全景



25号古墳全景



3号古墳全景



群馬県埋蔵文化財調査事業団調査報告第254集

和田山天神前遺跡

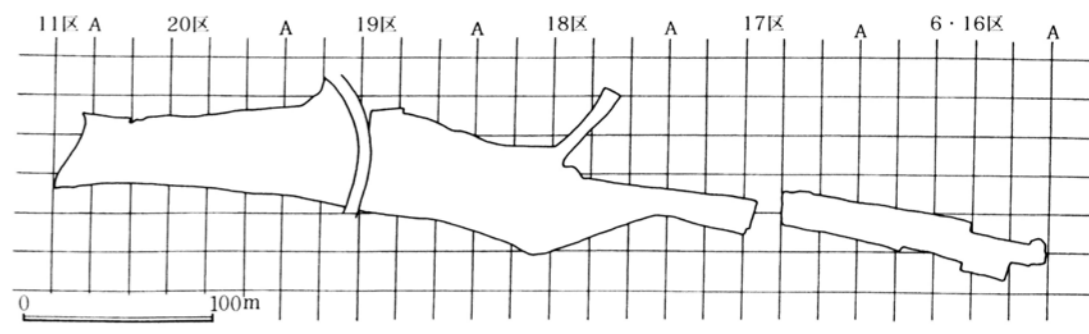
《写真図版編》

北陸新幹線地域
埋蔵文化財発掘調査報告書第11集

平成11年3月22日 印刷
平成11年3月25日 発行

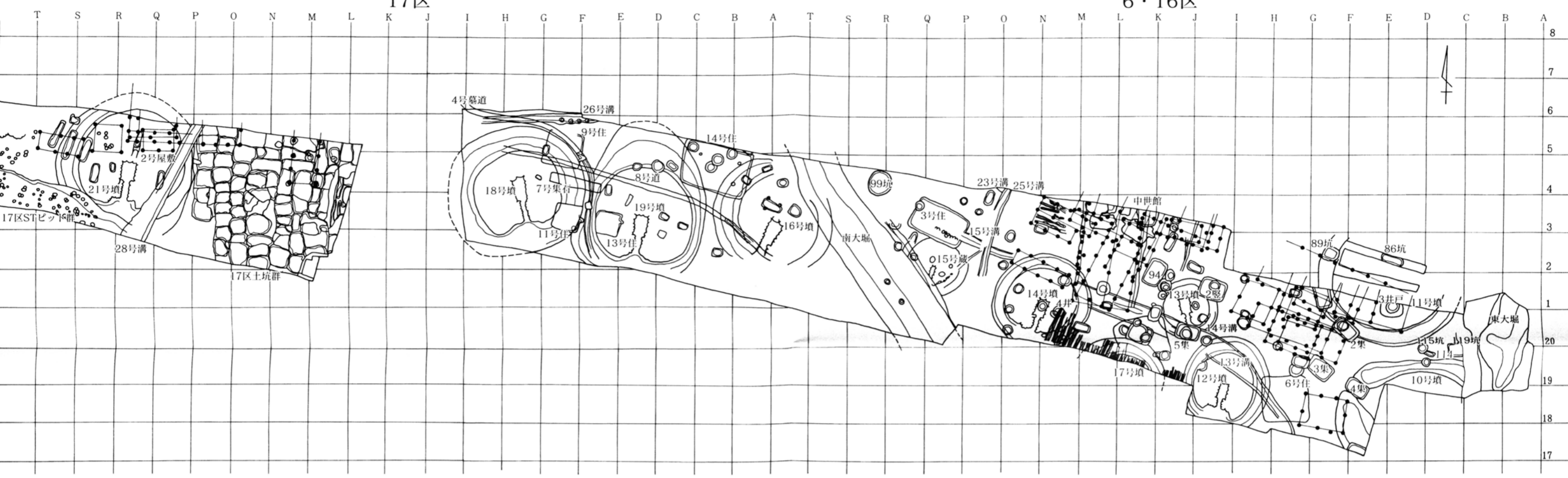
編集・発行／群馬県埋蔵文化財調査事業団
〒377-0061 勢多郡北橘村大字下箱田784番地の2
電話 (0279) 52-2511 (代表)

印刷／朝日印刷工業株式会社



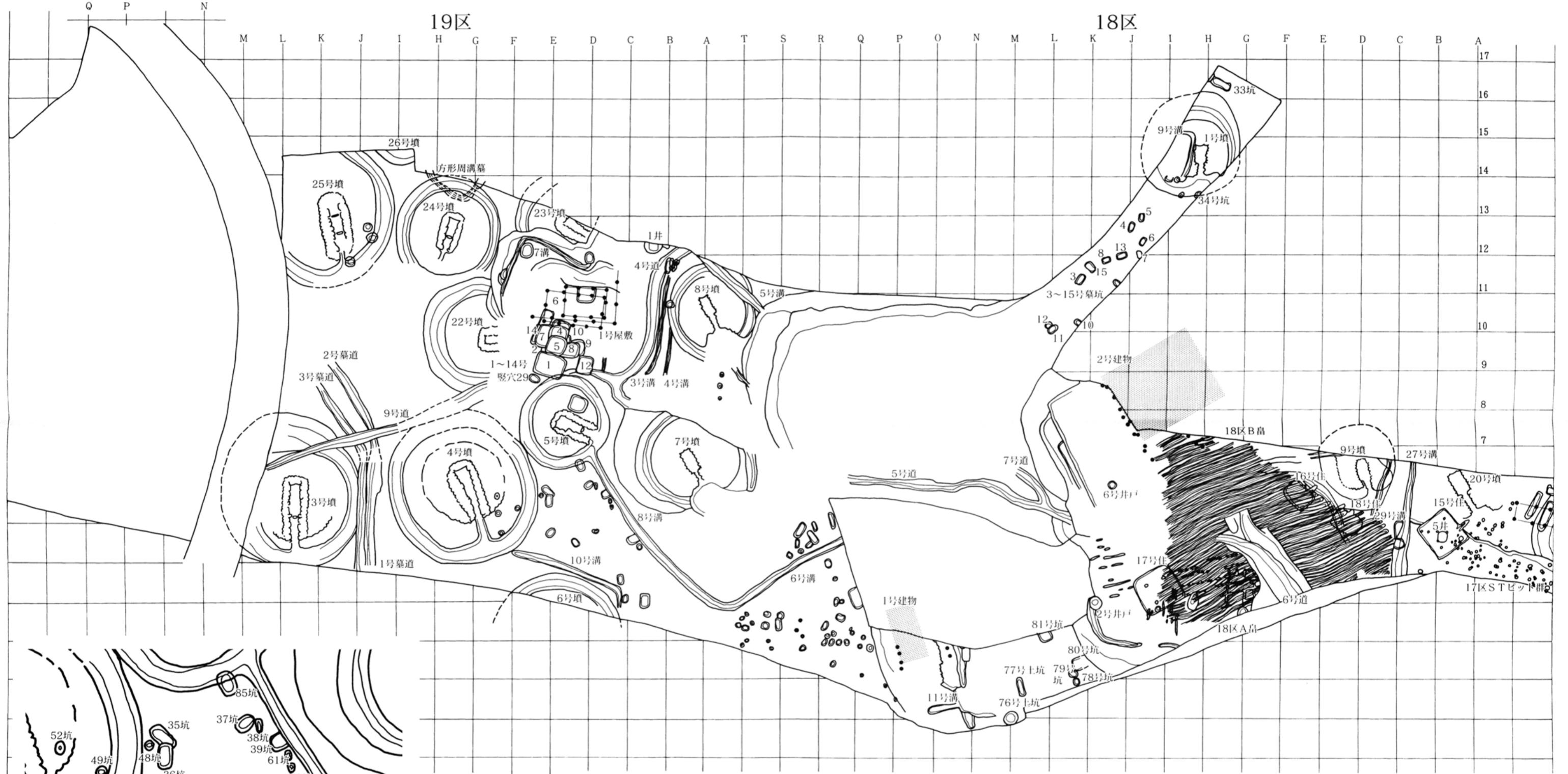
17区

6・16区



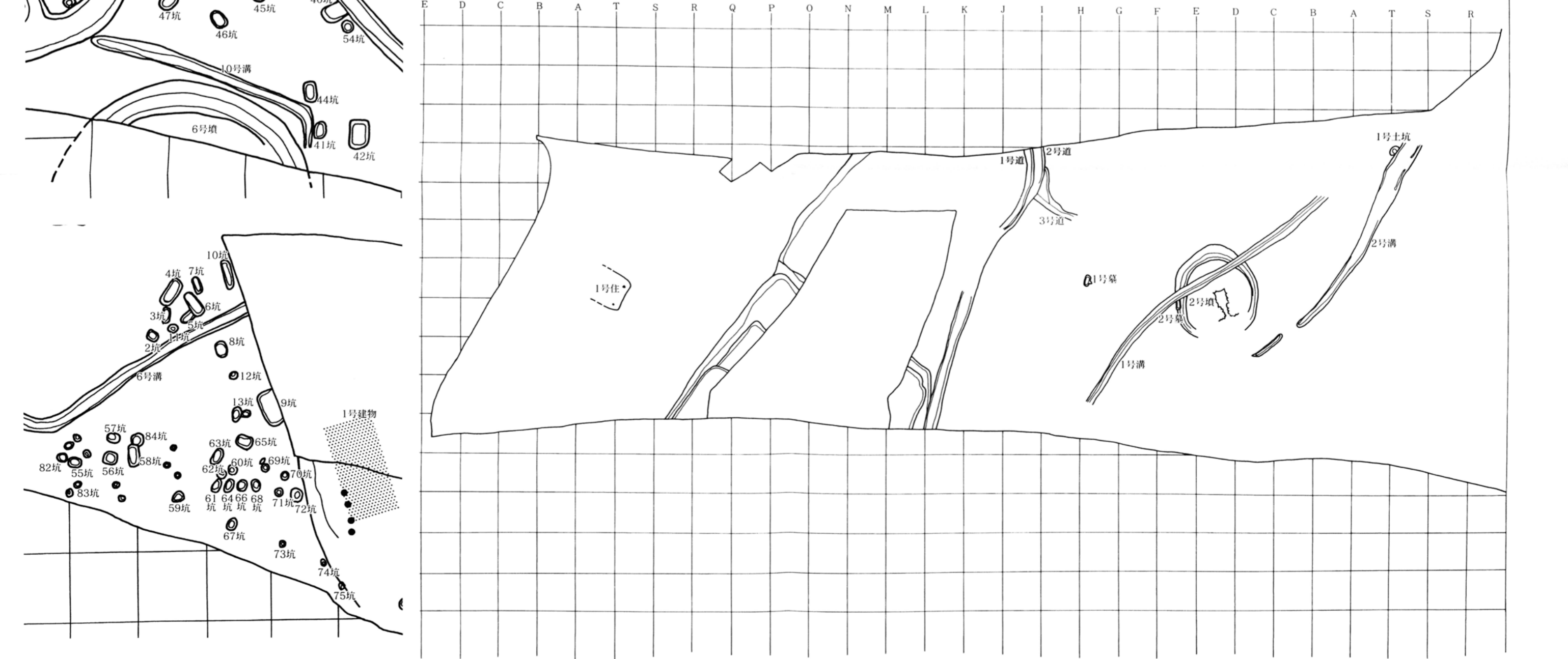
19区

18区




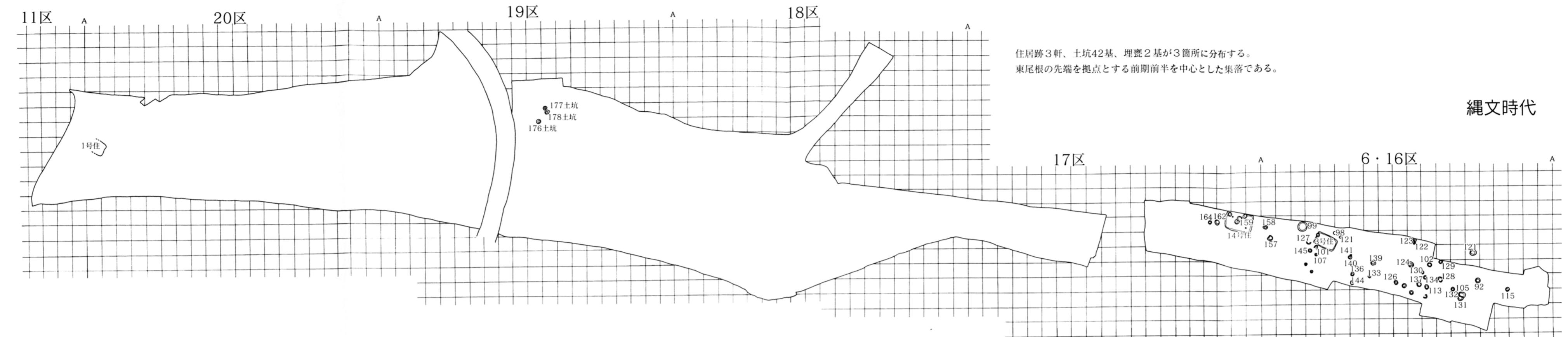
11区

20区

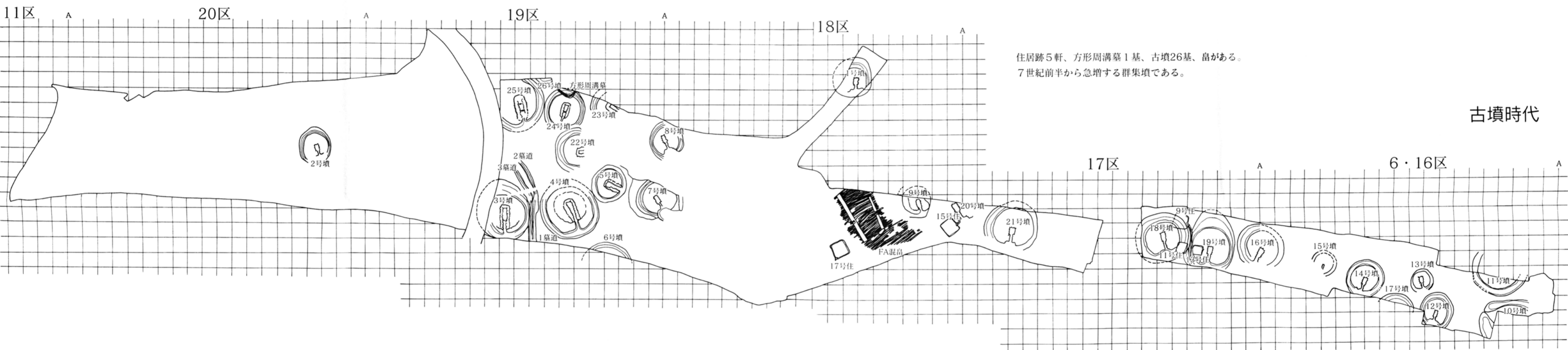


付図1 和田山天神前遺跡全体図

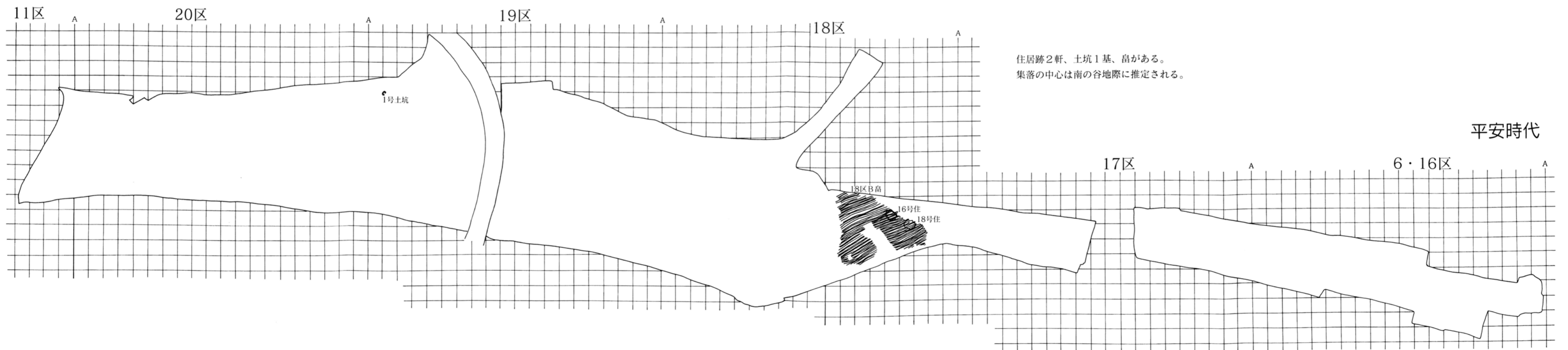




縄文時代

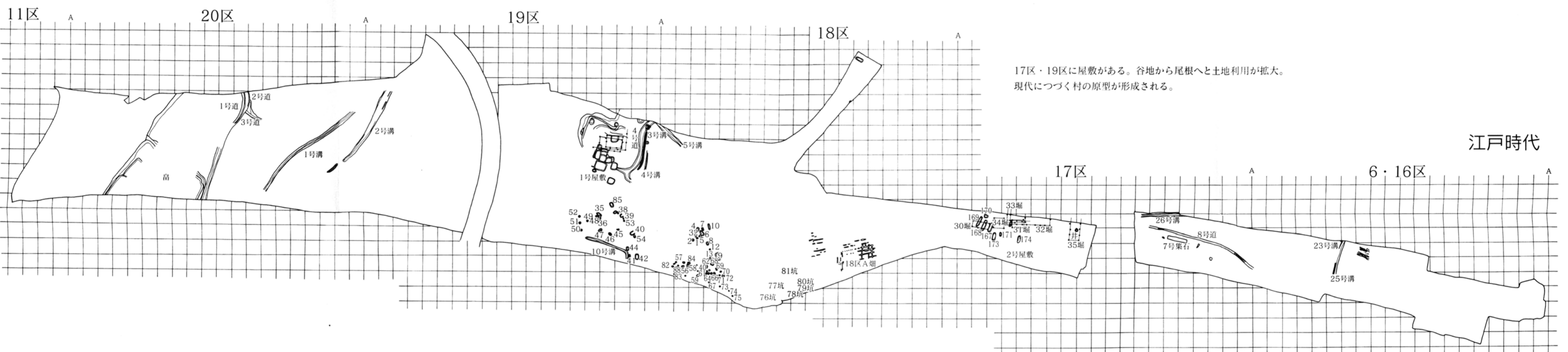
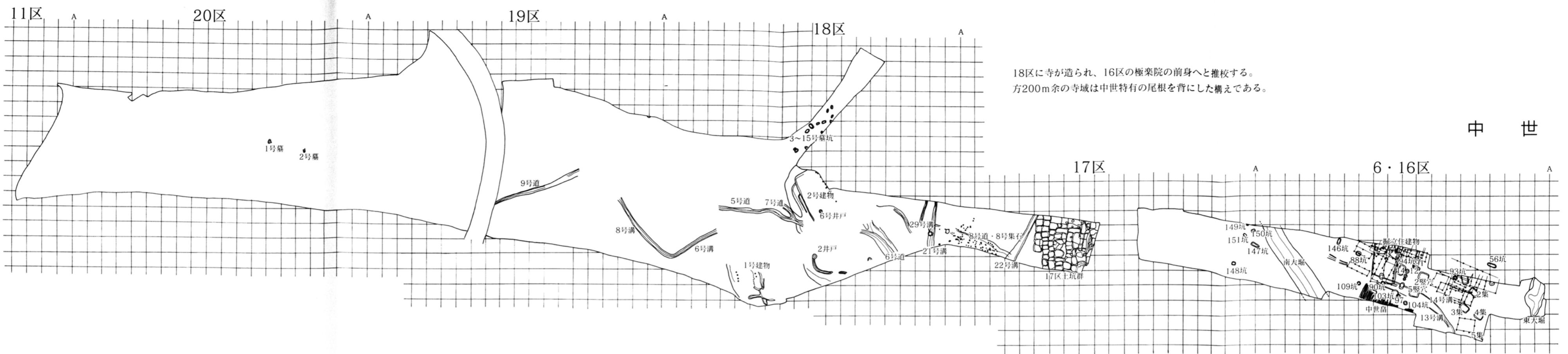


古墳時代



平安時代

付図2 和田山天神前遺跡時代別遺構図(1) 縄文・古墳・平安



付図3 和田山天神前遺跡時代別遺構図(2) 中世・江戸時代