

図 版 30

野間G・H区



野間G・H区全景（上空から）



野間G・H区：全景（東から）




野間G区・周溝建物から谷を望む




周溝建物：検出状態（南から）



：全景（東から）



: 遺物出土状態
(南から)




: 完掘状態
(南から)



: 3号柱穴列
(北から)



周溝建物
：周溝東側
遺物出土状態
(南から)




：周溝北側
遺物出土状態
(西北から)



：周溝 1-1' 断面 (南から)



：周溝西側遺物出土状態 (No.27 西から)



5号竪穴建物
：遺物出土状態
(西から)



：完掘状態
(西から)



：カマド1 完掘状態 (南から)



：カマド2 遺物出土状態 (西から)



5号竪穴建物跡
：カマド周辺遺物出土状態
(西から)




：カマド周辺完掘状態
(西から)



6号竪穴建物跡：完掘状態（東から）



6号竪穴
：遺物出土状態
(東から)



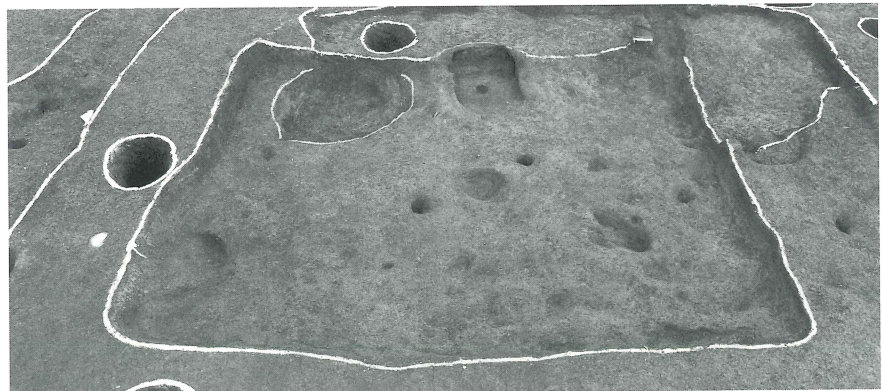
：カマド遺物出土状態 (東から)



：カマド完掘状態 (北から)



7号竪穴遺物跡
：遺物出土状態
(東から)



：完掘状態
(南から)




7 罎穴：カマド内遺物出土状態（西から）



：カマド完掘状態（西から）



19号土坑
：土層断面
（南から）



：完掘状態
（西から）



20号土坑：完掘状態



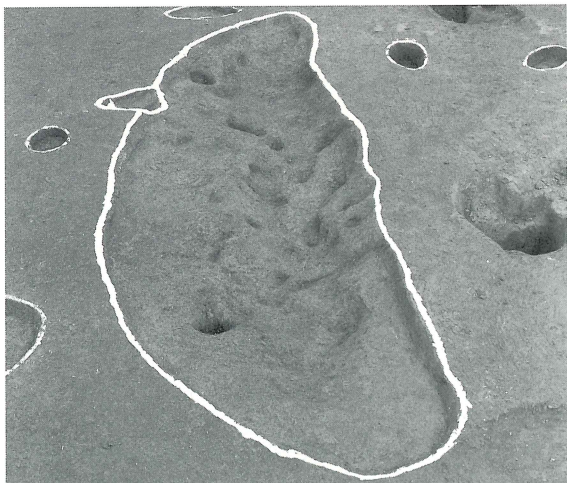
23号土坑：完掘状態



30号土坑
(南から)



31号土坑
：遺物出土状況
(東から)



：完掘状態（南から）



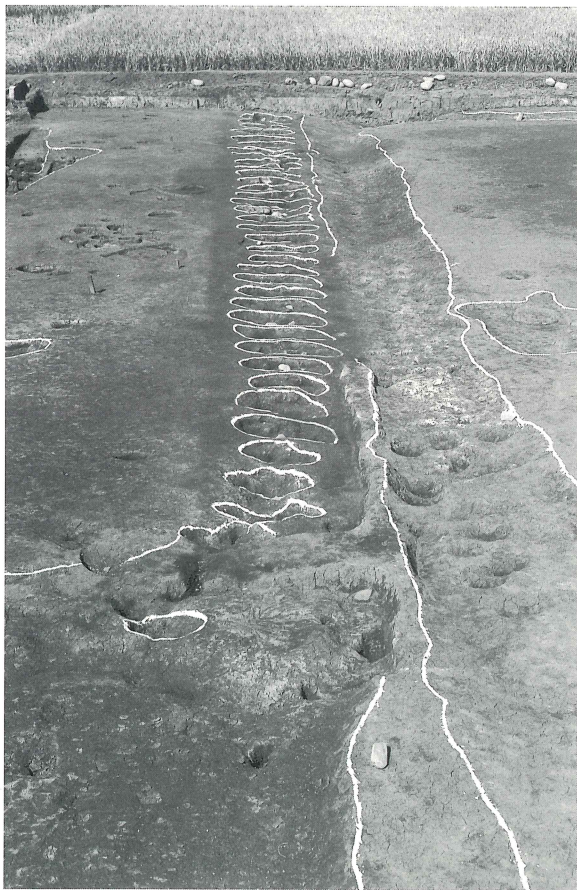
：遺物出土状態細部（西から）



13号溝 (西から)

道と水場

奈良時代



道路状遺構：全景 (南から)



：全景 (北から)



道路状遺構
：位置
(東から)



：水場状遺構
との接続
(東北から)



：中央部
(東から)



水場状遺構
：全景
(東から)

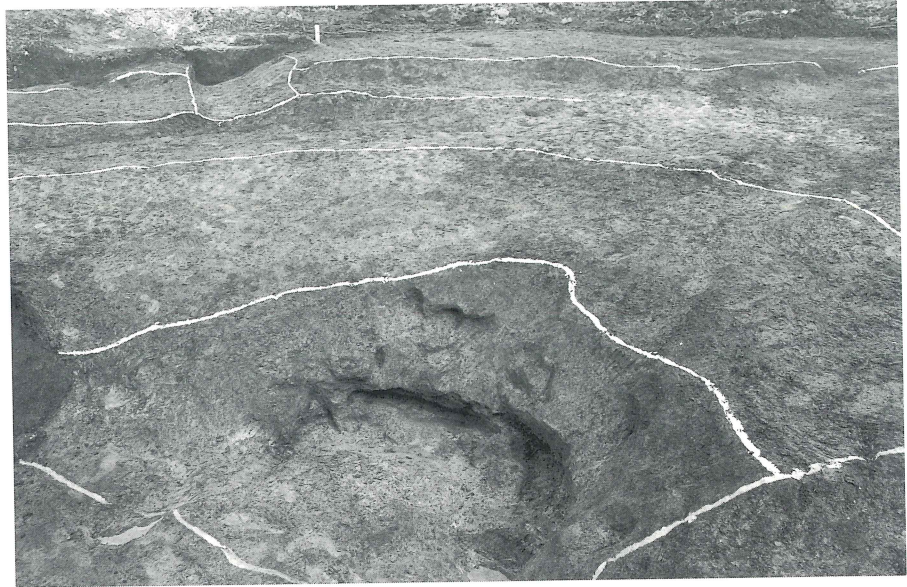


：全景
(北から)



：全景
(西から)

水場状遺構
：湧水点付近
(南から)



近世溝
(西から)



近世溝
(南西から)



図 版 44

野間 I・J・L・K区



野間 I・J・L区：全景



野間 I・JL区：全景（北から）



：全景（西から）

縄文時代



39号土坑
(西北から)



: 遺物出土状態 (西から)




: 深鉢 (No.1) 出土状態

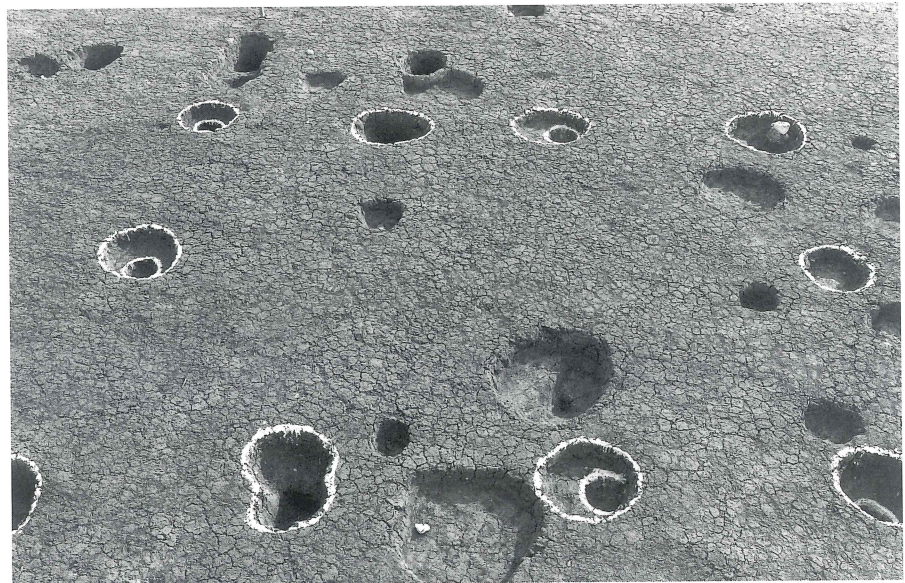
奈良時代



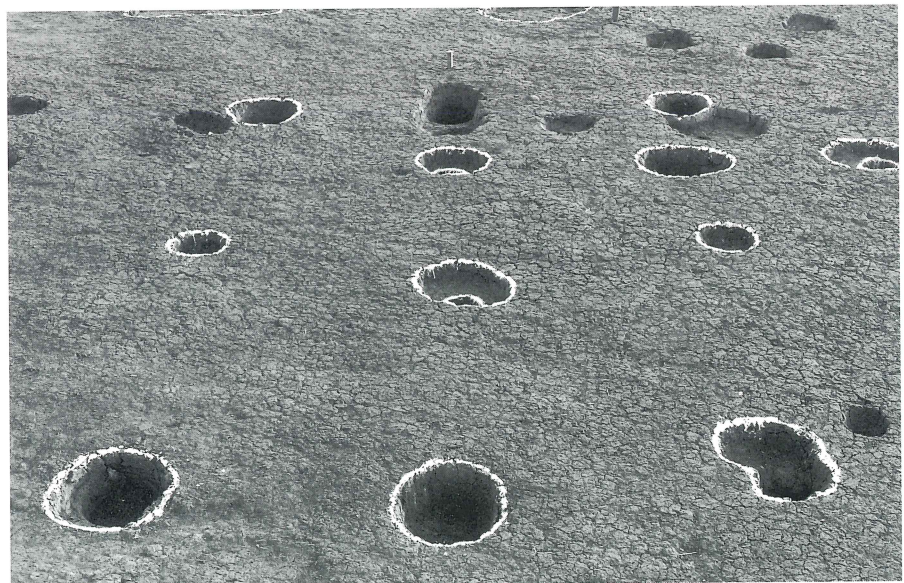
21号掘立柱建物跡
(東から)



23号掘立柱
建物跡
(東から)




24号掘立柱
建物跡
(北から)



25号掘立柱
建物跡
(北から)




30号掘立柱建物跡
(西から)



32・33号掘立柱建物跡
(東から)



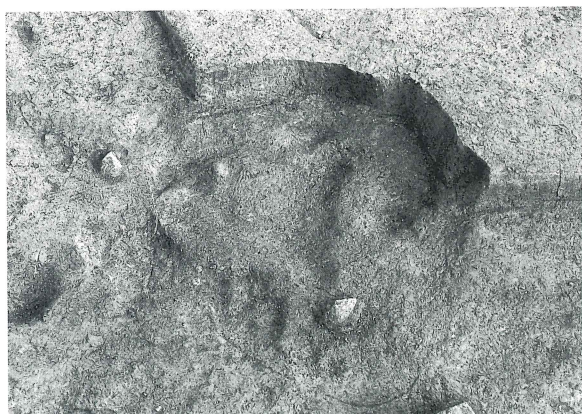
8・9・15号竪穴建物
跡：遺物出土状態
(南から)



8・9・15号
竪穴建物跡
：完掘状態
（南から）



9号竪穴建物跡
：完掘状態
（南から）



：カマド（南から）



：土坑2 遺物出土状態（南から）



8号竪穴建物跡
：カマドと土坑1
(南から)



完掘状態
(南から)




：カマド遺物出土状態 (北から)




：カマド (南から)



：カマド完掘状態 (南から)



15号竪穴建物跡
：完掘状態
(南から)



：カマドと土坑1
(南西から)




：カマド完掘状態
(南から)



10号竪穴建物跡
：遺物出土状態
（東から）




：完掘状態
（東から）



：カマドと土坑1
出土状態
（東から）



：カマドと土坑1
完掘状態
（東から）



11・12号竪穴
建物跡
(南から)



11号竪穴建物跡
：完掘状態
(南から)




：カマド内出土状態 (南から)



：カマド完掘状態 (西から)




12号竪穴建物跡
：遺物出土状態
(東から)



：カマドと周囲の土坑
(南から)



：土坑1 遺物出土状態



：土坑2・3 完掘状態



12竪穴：カマド縦断面



：カマド横断面



：カマド内遺物出土状態



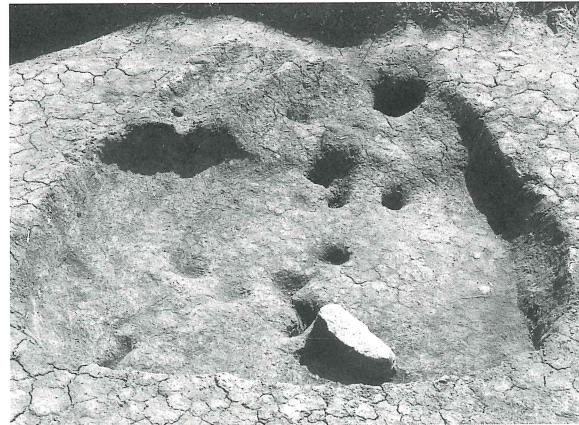
：カマド完掘状態



38号土坑
(西から)



38土坑：遺物出土状態（西から）



40号土坑（北から）

図 版 56



45号土坑
：上部出土状態
(南から)



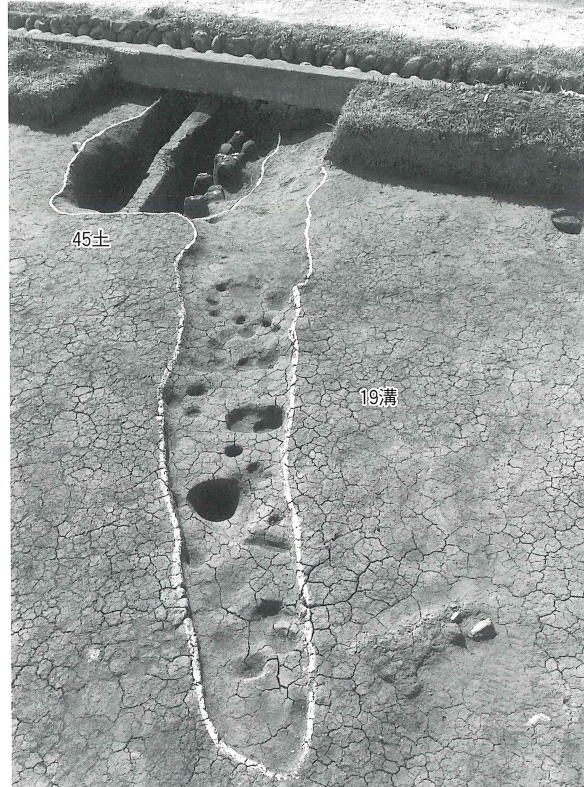
：完掘状態
(南西から)



：完掘時の底面の状態
(南から)



102号土坑 (西から)



19号溝
: 全景 (北から)



: 全景
(東北から)



19号溝南半
と44号土坑
(西北から)



44号土坑：須恵器甕出土状態（西から）




：出土状態①（西から）



：出土状態②（東北から）



：下部出土状態



中世

22号溝
（東から）



近世

14・15号溝
：完掘状態
（南西から）



基盤層調査区

20号溝
(西から)



野間地区G・H区の調査区