阪南町埋蔵文化財報告Ⅷ

阪南町埋蔵文化財分布調査概要Ⅱ

1989年3月

阪南町教育委員会

はしがき

阪南町は大阪府の南部に位置し、大阪のベッドタウンとして開発の進んでいる地域にあたります。こうした開発行為の増加にともない、様々な埋蔵文化財が調査され、記録保存されています。本町教育委員会では、文化財保護の立場から埋蔵文化財の所在、範囲確認調査を昭和62年度より２ケ年計画で実施してきました。昨年度の調査では、十数ケ所の遺跡が新たに周知されています。今年度の調査においても、以下の本文で報告させていただいておりますように、十分な成果を修めることができました。

今年度の調査成果をここにご報告いたします。最後になりましたが、調査にご協力下さった関係者の方々に感謝するとともに、今後、より一層のご理解、ご協力をお願いいたします。

平成元年３月

阪南町教育委員会

教育長　庄　司　菊太郎

例　　言

1．本書は、阪南町教育委員会が昭和63年度国庫補助事業として計画し、社会教育課が担当実施した阪南町内の埋蔵文化財分布調査概要報告書である。

2．調査は、阪南町教育委員会社会教育課三好義三を担当者とし、昭和63年４月１日に着手し、平成元年３月31日に終了した。

3．本書の編集および執筆は、調査参加者および三好が行った。

4．本調査により種々の遺物を採集し、阪南町教育委員会で保管している。広く活用されることを希望する。

目　　次

1章　調査に至る経過　1

2章　歴史的環境　1

3章　調査の方法　3

4章　調査成果
　1節　散布地および遺構存在地点の特徴
　　1）平野部　5
　　2）山間部　7
　　3）海岸部　7
　2節　採集遺物　8

5章　まとめ　10

挿　図　目　次

第１図　阪南町内埋蔵文化財包蔵地分布図　2
第２図　分布調査小地区設定凡例　3
第３図　分布調査採集遺物個体数凡例　3
第４図　分布調査地区設定図　4
第５図　分布調査採集遺物（石器）　8
第６図　分布調査採集遺物（土器）　9
第７図～第11図　分布調査採集地区図（１）～（11）　18～28

表　目　次

表１～表７　地区別採集遺物一覧表（１）～（７）　11～17

図　版　目　次

図版１　遺物散布地点　平野部（１）
図版２　遺物散布地点　平野部（２）
図版３　遺物散布地点　平野部（３）
図版４　遺物散布地点　平野部（４）
図版５　遺物散布地点　平野部（５）
図版６　遺構確認地点　山間部（１）
図版７　遺構確認地点　山間部（２）
図版８　遺構確認地点　海岸部―瓦窯跡―
　　採集遺物

第１章　調査に至る経過

関西新空港建設に伴う開発をはじめとし、多くの開発事業が泉州地域に及んでいることは周知のとおりであり、阪南町においても開発行為の増加は、当分の間続くであろうと予想される。そのような現状の中で町教育委員会は、昨年より２年にわたる町内遺跡の詳細な分布調査を国庫補助事業として実施した。

昨年度は、阪南町の東部－旧東鳥取町域（阪南町は昭和47年に東鳥取町と南海町が合併）を中心に調査した。その結果、平野部では縄文土器が採集され、また山間部では井関川上流で石切り場跡と思われる遺構を数ケ所確認するなど、かなりの成果をあげることができた。

このように未だ確認されていない遺跡の分布状況を把握することは、開発行為が盛んな現在にあっては、埋蔵文化財の保護という意味においてだけではなく、円滑な土木工事を進める上においても必要であると思われる。

今年度は、阪南町の中心部である西鳥取地域ならびに南部に位置する箱作地域を中心に調査を実施した。（三好）

第２章　歴史的環境

現在、阪南町内では約50カ所の埋蔵文化財包蔵地が周知されている。

旧石器時代の遺跡としては、神光寺（蓮池）遺跡がある。同時代の明確な遺構・遺物は検出されていないが、遺跡内で後期旧石器時代に属する有舌尖頭器が採集されている。縄文時代では、玉田山遺跡等で石鏃等が採集されているが、遺構は未検出である。弥生時代では、神光寺（蓮池）遺跡で方形周溝基が検出されている。古墳時代としては、玉田山古墳群がよく知られているところである。歴史時代になると、ほとんどの遺跡で遺物が検出される。特異な遺跡としては、箱作ミノバ石切場跡、細谷石切場跡が存在する。前者は、先年大規模な発掘調査が実施され、和泉砂岩の石切り場跡、加工場跡として知られている。貝掛遺跡、金剛寺遺跡では近世期の集落跡が検出され、文献上で残されていた村が確認された。

以上が阪南町内における埋蔵文化財についての概要である。以下の章では、今年度の調査成果を報告する。（三好）

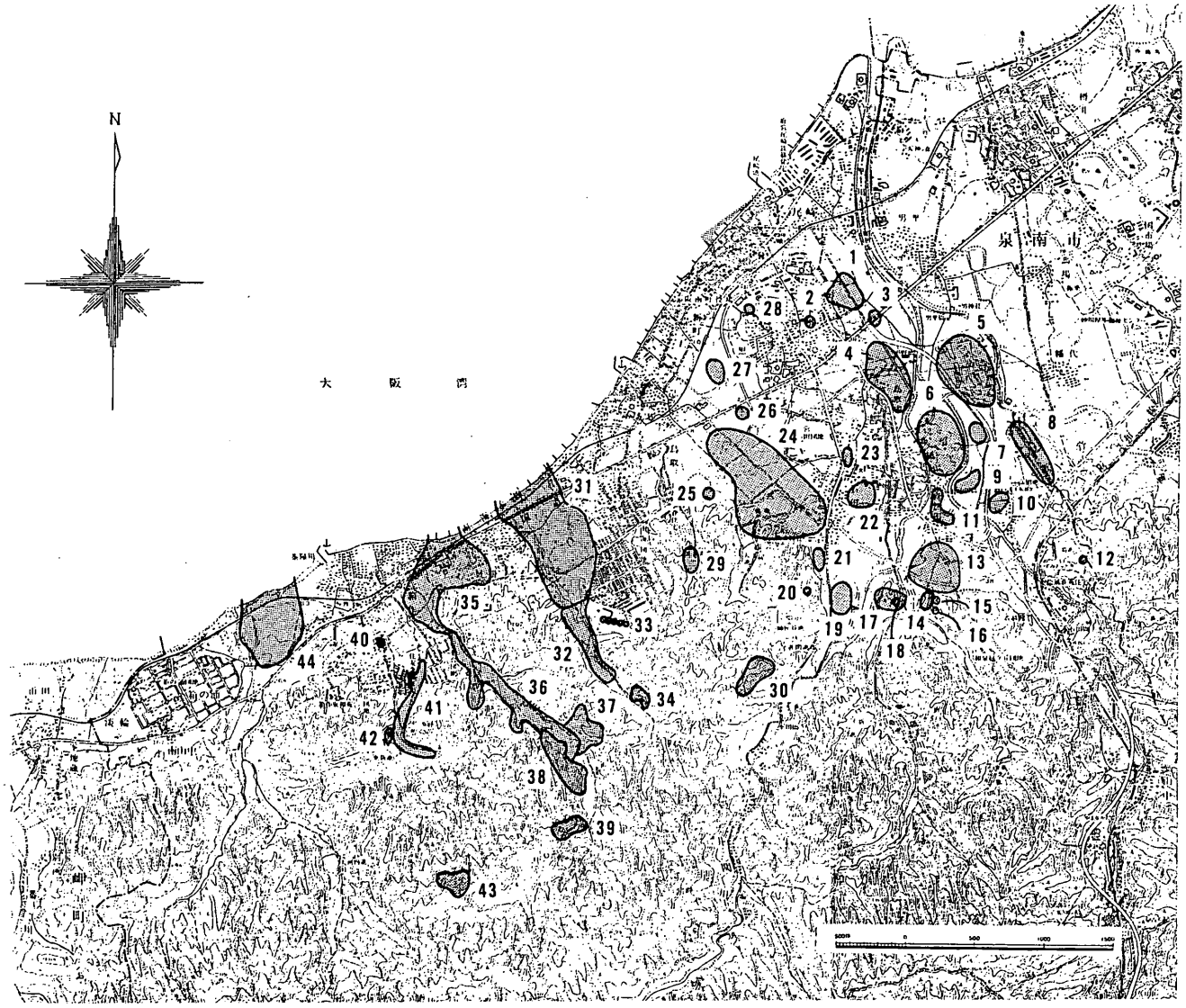

1. 馬川遺跡
2. 内畑遺跡
3. 下出北遺跡
4. 室堂遺跡
5. 平野寺（長楽寺）跡
6. 向出遺跡
7. 久保田遺跡
8. 高田山古墳群
9. 高田西遺跡
10. 高田南遺跡
11. 向山遺跡
12. 雨山遺跡
13. 自然田遺跡
14. 玉田山古墳群
15. 玉田山遺跡
16. 玉田山須恵器窯跡
17. 岩崎山遺跡
18. 寺田山遺跡
19. 井関遺跡
20. 石田山遺跡
21. 小口谷遺跡
22. 西畑遺跡
23. 正方寺遺跡
24. 神光寺（蓮池）遺跡
25. 三昧谷遺跡
26. 黒田南遺跡
27. 黒田西遺跡
28. 皿田池古墳
29. 三升五合山遺跡
30. 師道谷遺跡
31. 貝掛遺跡
32. 金剛寺遺跡
33. 塚谷古墳群
34. 四郎太郎遺跡
35. 箱作今池遺跡
36. 飯ノ峯畑遺跡
37. 稲丸遺跡
38. 井山城跡
39. 箱作ミノバ石切場跡
40. 箱作古墳
41. 茶屋遺跡
42. 箱作仏屋谷石切場跡
43. 箱作細谷石切場跡
44. 田山遺跡

第1図　阪南町内埋蔵文化財包蔵地分布地図

第３章　調査の方法

1	2	3	4	5	6	7	8	9	10
11	12	13	14	15	16	17	18	19	20
21	22	23	24	25	26	27	28	29	30
31	32	33	34	35	36	37	38	39	40
41	42	43	44	45	46	47	48	49	50
51	52	53	54	55	56	57	58	59	60
61	62	63	64	65	66	67	68	69	70
71	72	73	74	75	76	77	78	79	80
81	82	83	84	85	86	87	88	89	90
91	92	93	94	95	96	97	98	99	100

第２図　分布調査
小地区設定凡例

調査方法は、以下のような地区設定を行い、主として田、畑等の開墾され、地表面が露出している地点の表面観察および遺物採集を行った。

１）阪南町全域を国土座標を参考にまず便宜的に500ｍ×500ｍを１つのブロックとする大きな地区を設定した。この大きな地区ナンバーは第４図のとおりである。

２）この大きな地区をさらに50ｍ×50ｍの小さな地区に分け、この地区ごとに遺物採集を行うことにした。この小さな地区ナンバーは第２図のとおりである。

採集した遺物は、大小にかかわらず、すべて１点としてあつかい、石器（剥片を含む）、土師器・土師質、須恵器・須恵質、瓦器・瓦質、瓦、陶磁器、土製品、蛸壺、土錘、その他に分け一覧表に表した（表１～７参照）。さらに、この表に基づいて遺物の採集地点を地図に表した（第７図～第11図）。ここでは地区ごとの採集遺物個体数を10以下、11以上～30以下、31以上～50以下、51以上～100以下、101以上の５段階に分けて表した（第３図参照）。なお、すべての地区から最低一点の遺物を採集することができたため、空白部分は遺物が採集できなかった地区ではなく、諸事情により表面観察、遺物採集が不可能であった地区である。また、すでに周知されている埋蔵文化財包蔵地のほとんどを調査対象外としたため空白部にあたる。

以上が平野部についての調査方法である。

一方、山間部については、遺構の存在を確認した場合、遺物を採集した場合どちらについても地点で表すこととした。山間部については、採集遺物は一覧表化していない。

以下の章で、調査の成果の概要を述べることにする。

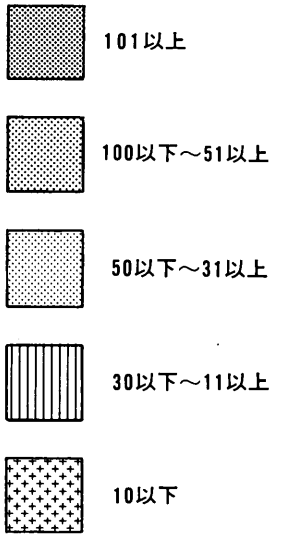

第３図　分布調査
採集遺物個体数凡例



第 4 図　分布調査地区設定図

第４章　調査成果

１節　散布地および遺構存在地点の特徴

１）平野部

21－21・23、20－18・19 付近（第13図、図版１）

池詰川の右岸段丘上にあたる地域で、狭間という字名が残る。須恵器、土師器の散布がかなりみられた他、中国製の染付、青磁片等が採集された。

20－16・25 付近（第13図、図版１）

西鳥取地区の集落内に残る水田で土師器、瓦器等が採集された。遺物の散布は上記の 20－18・19 付近につながってみられるものと思われる。

20－89・90 付近（第13図、図版２）

池詰川と佐智川に狭まれた地域で、蓮池から下手に拡がる条里跡の北端部にあたる。土師器をはじめ須恵器、瓦器片等が採集された他、サヌカイトの剥片も採集した。

20－59・69・79 付近（第13図、図版２）

池詰川の左岸にあたる地域で、土師器、須恵器等の他、サヌカイトの石鏃を採集した。信長街道筋にあたる。

20－95・28－６付近（第13図、図版２）

鳥取ノ荘駅前の開発が進む地域である。初田という字名がみられる。各種土器片、サヌカイト片等の散布がみられた。

28－28・29・40 付近（第15図、図版３）

池詰川左岸に拡がる水田でかなりの量の各種土器片を採集した。神光寺（蓮池）遺跡に隣接する地域である。

28－34・44 付近（第15図、図版 3 ）

近年の開発工事により変貌した丘陵に狭まれた谷の入口にあたる地域で、土師器、瓦器片等を採集した。

27－30・39 付近（第12図、図版 4 ）

孝子越街道と信長街道が合流する付近で、丘陵の先端部分にあたる。土師器片、サヌカイト片等が採集された。

27－18・28 付近（第12図、図版 4 ）

西鳥取地区の西部にあたる地域で、土師器、陶磁器片等を採集した。

66－37・38 付近（第10図、図版 4 ）

茶屋川が形成した谷にあたる。サヌカイトの剥片をはじめ土師器片等が採集されている。また水路布設工事に伴い青磁片等が検出されている。

49－13・14 付近（第 9 図、図版 5 ）

田山遺跡に隣接する地域で、箱作地区の西端部にあたる。土師器片等を採集した。

49－33・34・53・54 付近（第 9 図、図版 5 ）

同じく田山遺跡に隣接する地域で、各種の土器片を採集した。先の49－13・14付近にも土器の散布がかなり広範囲にみられる。このことから田山遺跡の範囲がかなり拡がるものと思われる。

64－ 4 ・ 5 付近（第 8 図 ）

田山遺跡の西側に隣接する地域で、田山川の低段丘上にあたる。前述した田山遺跡の東側に拡がる地域とは違い、土器の分布はあまりみられなかった。このため田山遺跡が西側に拡がる可能性は低いものと思われる。

2）山間部

A地点（第17図、図版6）

山中渓の集落より東に1㎞程度入った山間部で、近世期以降のものと思われる石切り場跡を確認した。小さな谷を上った尾根上にあたり、数ケ所の平担地がみられた。また、石積みにより造りだした平担地も確認できた。周囲にはコッパが散在し、矢跡の残るコッパ、石塊の他、未製品と思われる角柱状の石がみられた。すぐ東側の谷すじは、隣接する泉南市域にあたる。このため、泉南市域にも未発見の石切り場跡の存在が充分に予想される。

B地点（第17図、図版7）

A地点より谷を少し下った地点である。角柱状に加工した跡のみられる石の未製品が数個確認できた。A地点で切り出した石の未製品と思われる。

3）海岸部（第7図、図版8）

63－13・14・15付近

箱作から岬町淡輪へ続く海岸で、近世以降のものと思われる瓦窯跡を確認した。波打ち際にあたり、波により削られた崖に焼土塊、瓦片、ロストル等がみられた。かなりの数の瓦窯跡が存在していたものと思われる。　（三好）

第２節　採集遺物

石器（第５図、図版８）

１は93－16地区から採集された石錐と思われるものであるが、錐部や側辺部が欠損しているため形態はわからない。２は20－79地区採集の凹基式無茎石鏃で、弥生時代のものと思われるが基部は一部欠損している。どちらもサヌカイト製である。

土器（第６図、図版８）

採集した遺物の中から実測可能な資料を選び図化したが、大半の遺物は磨耗のために調整痕をとどめていない。以下では、各遺物の器種と調整の明確なものについてはそれを、また、編年表など資料によって年代を推し量ることができるものはそれを記述する。

１は土師質の小皿、２は土師質の管状土錘であるが、一般の管状土錘より小型である。３～６は土師器・土師質の壷の口縁部と思われる。３の内面にはナデ調整がみられる。７～８は須恵器の坏蓋である。８の内外面にヨコナデが施されている。10～12は須恵器坏の口縁部、13は高台部である。11は口縁部に、12は内外面にヨコナデが施されている。14は東播系と思われる須恵質の捏鉢である。内外面にヨコナデが施されている。15は須恵器壷の口縁部と思われ、内面にヨコナデがみられる。16、17は瓦器の皿、18～30は瓦器埦の口縁部および高台部である。高台は貼り付けによるものである。31～33は中国製青磁と思われる碗および皿である。31、32はヘラ先等による線描蓮弁文をもつ。蓮弁の形式から15世紀後半から16世紀のものと思われる。残存部全体に施釉されているが発色はわるく、32は全体に貫入がみられる。33は内面に丸彫による蓮弁をもつ。残存部全体に施釉されている。34は中国製と思われる染付の高台部である。内面見込みに染付が残り、高台外面に２本の界線がめぐっている。35は瀬戸美濃系の天目碗。39・40・42は瀬戸美濃系と思われる施釉陶器。36・38・41・43は肥前系と思われる施釉陶器である。37・44・45は施釉陶器の破片である。　（井上）

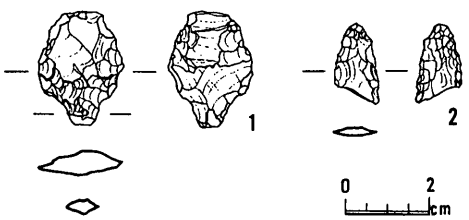

第５図　分布調査採集遺物（石器）

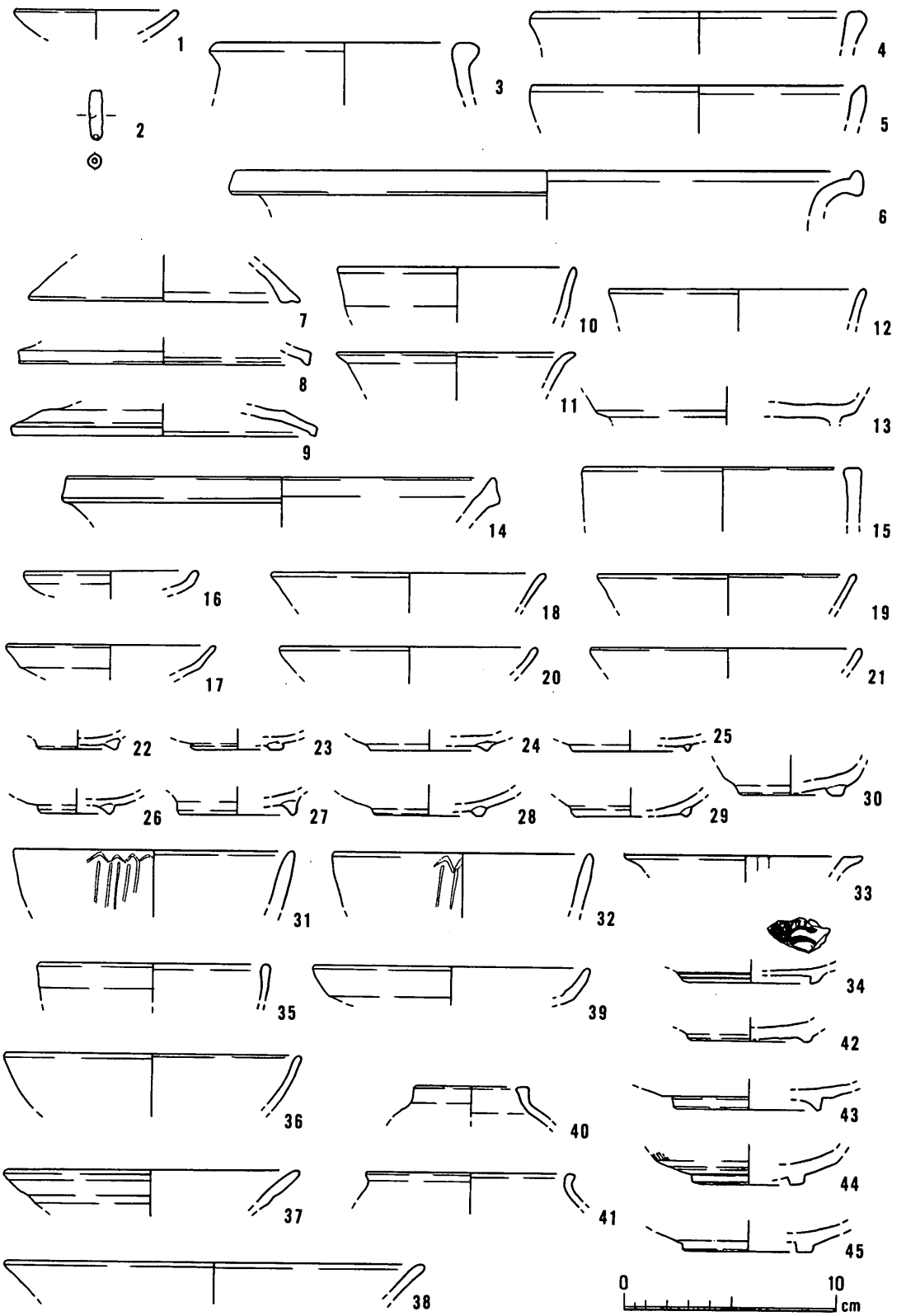

第６図　分布調査採集遺物(土器)

第５章　まとめ

以上、今年度の分布調査の成果を述べた。今年度は主に阪南町合併以前の旧南海町域および山中渓地区について調査を実施した。この旧南海町域では、関西新空港建設に伴う土砂採集事業が行われており、その事前に実施された分布調査、発掘調査により、遺跡の範囲が変更、拡大されていた。そして今回実施した分布調査でもかなりの成果をおさめることができた。このうち２、３の地点を特記して、まとめにかえることにする。

まず平野部では西鳥取地域の池詰川、佐智川流域があげられる。遺物の散布がかなり広範囲にわたり認められた。蓮池下手に拡がる条里遺構と考えあわせると、当時よりその条里を生産の場とする集落の存在が十分に予測される。

箱作、田山地域では、田山遺跡東側に隣接する地域で遺物の散布がみられ、田山遺跡が東側に拡がる可能性がでてきた。今後の調査に期待する。

次に山間部では、山中渓地区において比較的大規模な石切り場跡を確認した。昨年の調査では桑畑地区において石切り場跡を確認しており、箱作地域ではすでに箱作ミノバ、細谷石切り場跡が周知されている。これらのことから、この阪南町では、町域のほとんどの地域で石切りが行われていたものと思われる。やはり石切りは近世期以降の阪南町の重要な産業であったようである。

海岸部では、岬町との隣接地域で近世期の瓦窯跡を確認した。波によりかなりの削平を受けているので、調査等早急な対策を講じる必要がある。

以上、今年度の分布調査の成果をまとめてみた。昨年度同様かなりの成果をおさめたことは前に述べたが、この調査は地域によっては様々な理由により制約を受けていることを記しておく。このような制約を考慮に入れて今後の調査を行っていきたい。

末筆ではあるが、調査にあたり心良く立ち入りを許可して下さった土地所有者の方々、調査方法等について御教示いただいた大阪府および泉北・泉南各市町の教育委員会の担当者の方に感謝の意を表する。また、調査に参加下さった奥村恭子・和田旬世・井上祥子・坂井眞弓・東　公美・西畑昭男・高梨　裕・伊與部希香の諸氏にも感謝する。

（三好）

地区別採集遺物一覧表（1）

地区	字名	石器(剥片)	土師器土師質	須恵器須恵質	瓦器瓦質	瓦	陶磁器	土製品	蛸壺	土錘	その他	計	備考
6－28	中開		5				9					14	
6－29	中開		3				3					6	
10－48	馬川ドウメ		3	1	1		5					10	
13－70	番匠山		17			1	22			4		44	鉄製品
13－78	南ハザマ	2	43	2	3	1	26	1		3		81	
13－83	狭間		4		4	2	4			3		17	
13－88	狭間		15		1	1	12			1		30	
13－89	狭間	2	45		16	3	39			5		110	
13－92	狭間		15	1	4		11			4		35	
13－93	狭間		8			1	5			3		17	
13－98	狭間		18	1	3	4	21			2		49	
13-100	番匠山		64	2	8	1	66			13		154	
14－42	礼神	1	5			3	23				1	33	
19-100	横溝	1	6	4		1	4					16	
20－9	狭間		11	3		2	18	1		1		36	
20－10	狭間		22		1	1	22			5		51	
20－15	町田	1	23		13	6	13			5		61	
20－16	町田		58	1	5	3	41			13		121	
20－18	狭間		37	4	2	5	48			13		109	中国製染付
20－19	狭間的場		43	4	6		17	1		5		76	土製品人形
20－20	狭間	1	12	2	4	5	20	1		3		48	土師質めんこ
20－25	町田		10			4	9					23	
20－26	町田		19		1	2	19	1		5		47	
20－28	八郎垣外		6		1		8			1		16	
20－29	狭間		15	1	1		3			2		22	
20－38	八郎垣外		10	1	2		8			2		23	
20－40	八郎垣外	1	5	1	9		7			3		26	
20－50	大場橋		15	7	5	3	23	1		2		56	
20－58	内畑		13	3		1	9					26	
20－59	内畑		40	10	1	6	40			7		104	
20－60	大場橋	1	11	5	4	2	11			3		37	
20－68	内畑		44	4	4	4	30			1		87	
20－69	南之辻	1	47	7	4	16	42			1		118	
20－77	南之辻		3			1	5					9	

地区別採集遺物一覧表（2）

地区	字名	石器（剥片）	土師器 土師質	須恵器 須恵質	瓦器 瓦質	瓦	陶磁器	土製品	蛸壷	土錘	その他	計	備考
20－78	南之辻		4	1		2	6					13	
20－79	南之辻	2	28	13	3	4	20			1		71	石鏃
20－80	南之辻		28	4	20	4	18			1		75	
20－85	平松		10	2		2	6					20	
20－89	南之辻		23	8	1	2	31			7		72	
20－90	南之辻	3	38	10	6	7	39	1		5	1	110	
20－95	初田	2	46	6	3	3	29			4	1	94	
20－96	初田		6	1	2	1	10					20	
20－99	太畑ケ		18	5	2	2	18			1		46	
20-100	太畑ケ						3					3	
21－21	狭間		35	7	7	5	46			7		107	青磁
21－32	狭間		8			1	1					10	
21－41	狭間		18		2	1	12			2		35	
21－42	狭間		6	2	1		9			1		19	
21－51	大塲橋 道ノ上	1	39	5	7	1	26			6		88	
21－63	大塲橋		19	3	6	3	12					43	
21－66	小才堂	2	23	2	1	1	26			4		59	
21－67	西台壱本松 小才堂		2		3		4			1		10	
21－73	筋向橋 道ノ上		26	6	13	7	25			1		78	
21－74	道ノ上		6	2	1		6	1				16	
21－82	堀田	1	7	2	3	1	8					22	
21－83	筋向橋		15	2	3	1	22				1	44	鉄製品
21－84	筋向橋		23		2	2	26			3		56	
21－86	小才堂		3				3					6	
21－87	小才堂	1	53	1	7	11	33			7	2	115	
21－88	小才堂 西台壱本松	1	25		6	5	28			2	1	68	
21－89	西台 速水ノ西	1	10		1	5	18				2	37	
21－94	一本松 ハヤミ	1	1			1						3	
25－86	赤阪東		18	1		1	3			10		33	
27－7	西田		60	6	7	27	44		18	1	1	164	1銭銅貨
27－8	西田		21	1	1	11	27					61	
27－9	横溝		14	1		2	17			5		39	
27－16	戎		7			1	3					10	
27－18	西田		48	8	3	7	41			7		114	

地区別採集遺物一覧表（3）

地区	字名	石器（剥片）	土師器土師質	須恵器須恵質	瓦器瓦質	瓦	陶磁器	土製品	蛸壷	土錘	その他	計	備考
27－24	戎		5	1		1	15			1		23	
27－28	西田横溝	1	15			9	10			6		41	
27－30	横溝	2	26	2	2	6	18			14		70	
27－34	戎		25	1	2	1	5			4		38	
27－35	戎		3			2	3					8	
27－38	立石		18	1		1	6			1		27	
27－39	立石		22	1	1	6	15			15	1	61	鉄製品
27－46	立石		12	2	1		30			2		47	
27－48	立石	1	39			1	17			2		60	
27－49	立石		18	2	2	1	14			7		44	
27－50	立石		2				7			5		14	
27－56	立石		10			3	10			7		30	
27－58	立石		3				4					7	
27－59	立石		18	1	1	5	26			5		56	
27－60	立石		4	1		1	11					17	
27－61	大松						7					7	
27－62	小原谷		3			1	4					8	
27－68	立石		7	1			7			1		16	
28－1	花ノ木		11		1	1	4			3		20	
28－3	辻堂ノ上		1	2			6					9	
28－6	初田	1	32	8	7	6	19			1		74	
28－7	初田				1		5			3	3	12	
28－8	太畑ケ			1	1		3					5	
28－9	太畑ケ	2	99	34	40	22	37			10		244	
28－10	太畑ケ	1	5	2	7	4	19			3		41	
28－12	辻堂ノ上	2	25	4	7	2	16			10		66	青磁
28－13	辻堂ノ上		12	2	2		17					33	
28－16	初田	2	16	1	3		12			2		36	
28－17	初田山根						2					2	
28－19	太畑ケ	1	9	2		1	17			1		31	青磁
28－21	池尻横溝		14		3	2	10			5		34	
28－23	辻堂之上		4				15					19	
28－25	辻堂之上		1									1	
28－26	辻堂之上	2	24	1	1	5	13	2		1		49	土製品人形めんこ

地区別採集遺物一覧表（4）

地区	字名	石器(剥片)	土師器土師質	須恵器須恵質	瓦器瓦質	瓦	陶磁器	土製品	蛸壷	土錘	その他	計	備考
28－28	山根		84	9	22	8	44	1		4		172	
28－29	山根		45	3	8	7	23					86	青磁
28－36	辻堂之上	1	16		1	2	12					32	
28－38	山根	1	14		4	1	11			7		38	
28－39	山根		16		5	2	21			5		49	
28－40	山根	2	41	9	33	5	53	2		8		153	
28－42	池尻		4			2	9			1		16	
28－43	池尻		15		1		5			5		26	
28－44	池尻	4	52		4	5	30			12		107	
28－45	池尻		4	1		1	2			2		10	
28－46	平谷	1	27		2	14	24			8		76	
28－49	山根		8	1	3	3	6					21	
28－50	山根		17	6	1	1	13				1	39	
28－52	池尻					2	14			1		17	
28－55	池尻		2				1					3	
28－56	平谷		5			1	8					14	
28－57	平谷		19		1	2	14			2		38	
28－60	山根		3			1	4					8	
28－66	平谷		1									1	
28－67	平谷		1				3					4	
28－77	平谷		2			2	3					7	
28－87	平谷	3	4		2	3	16					28	
28－88	平谷						1					1	
28－89	平谷						1					1	
28－98	平谷		1				1					2	
28－99	平谷				1		4					5	
28-100	平谷		5		6		6			1		18	
29－1	太畑ケ	1	17	7	8	5	31			3		72	
29－31	山根		10	5	3	3	14			2		37	
29－41	山根		15			3	7			2		27	
29－52	山根		5	1		1	3			3		13	
29－64	極楽寺		6	4	1	4	22			2		39	
30－3	西台神明南		15	1	1	2	10					29	
30－4	西台神明南	1	7			1	13					22	

地区別採集遺物一覧表（5）

地区	字名	石器(剥片)	土師器土師質	須恵器須恵質	瓦器瓦質	瓦	陶磁器	土製品	蛸壷	土錘	その他	計	備考
30－14	西台神明南	1	3			3	3			1		11	
30－22	西台		6		3	1	20	1				31	土師質の人形
30－23	矢倉		15	1	3	2	13					34	
31－77	西畑		53	1		2	28					84	
31－86	西畑	2	111	2	3	19	41			2	2	182	鉄製品 寛永通宝
32－6	向出	1	4		1		1					7	
32－15	向出		7	3		1	2					13	
36－71	イチホ		1		1		7			1		10	
36－72	イチホ		10	2	3		10			5		30	
36－82	イチホ		13	2	5	2	15			2		39	
36－83	イチホ		3			1	8			2		14	
45－92	平見	1	5			2	5					13	
48－75	田山濱			1								1	
48－83	田山濱		3			2						5	
48－84	田山濱					1	1			2		4	
49－43	中筋		2	2	3		3					10	
49－44	出口		11		20	1	7					39	
49－46	宮ノ西		23	2	10	1	8			2		45	
49－47	宮ノ西	1	35	3	3	1	10			1		54	
49－53	中筋		4	1	5		6			2		18	
49－54	出口		2									2	
49－57	宮ノ西		25	1	7	1	8			1		43	
49－62	中筋	2	37		39	1	13			4	1	97	
49－63	中筋		2	1	3		7			1		14	
49－66	宮ノ西		8		6		9			5		28	
49－73	中筋		14	2	8		8			1		33	
49－74	出口	1	26	2	5	2	4					40	
49－75	島ノ本		3	1	5		4			1		14	
50－51	竹鼻		12	1	4	1	12			3		33	
50－76	前ノ	1	7				10			3		21	
50－78	古森		1		2		2					5	
50－79	古森		2									2	
50－86	前ノ		1	1	3		8					13	
50－96	前ノ	1	5		5		2					13	

地区別採集遺物一覧表（6）

地区	字名	石器(剥片)	土師器土師質	須恵器須恵質	瓦器瓦質	瓦	陶磁器	土製品	蛸壷	土錘	その他	計	備考
59－1	平見	1	2			3	11					17	
64－4	田山		3	1	1	3	5			2		15	
64－12	大崩						1			1		2	
64－13	前田		3				4			2	1	10	鉄製品
66－5	前ノ		7	1		1					1	10	
66－6	前ノ				1		1					2	
66－16	前ノ		3		6		22			1		32	
66－26	前ノ		3	1						3		7	
66－28	中山田		14		11	3	5			6		39	
66－36	前ノ		2	37	2	7	2	12		6		68	
66－37	前ノ		20	2	4		9			3	1	39	
66－38	中山田	4	29	1	11	8	6			1		60	
66－48	前ノ		19	2	4	3	4			3		35	
68－55	池谷		9	1	1	3	5			1		20	
78－6	四ノ原						1					1	
78－16	四ノ原		1			1	2					4	
78－17	四ノ原	2	2		1		5					10	
78－27	四ノ原	1	7		1		6					15	
78－37	四ノ原	3	5			2	14					24	
78－43	二ノ原	1					11					12	
80－24	山田				1	1	10					12	
80－32	山田		1									1	
80－42	山田		1				8					9	
92－20	王子原		2				1					3	
93－30	王子原		7			1	3					11	
93－11	王子原					2	6					8	
93－51	中筋		4			4	9					17	
93－53	下ノ垣内		2				5					7	
93－61	中筋		10			10	25			1		46	
93－62	下ノ垣内		14			12	19	1				46	
93－63	下ノ垣内					2	5					7	
93－64	下ノ垣内					1	7					8	
93－73	向イ田		20			5	26					51	
93－74	向イ田		9			11	11				2	33	鉄製品

地区別採集遺物一覧表（７）

地区	字　名	石　器（剥片）	土師器 土師質	須恵器 須恵質	瓦　器 瓦　質	瓦	陶磁器	土製品	蛸壷	土錘	その他	計	備　　考
93－82	向イ田		8			2	27					37	青磁
93－83	向イ田		6			1	9					16	
93－84	向イ田		12			2	29				1	44	鉄製品
93－85	向イ田		9		1	7	40					57	
93－92	八王子山					5	9			1		15	
93－93	宮ノ後					7	17	1				25	

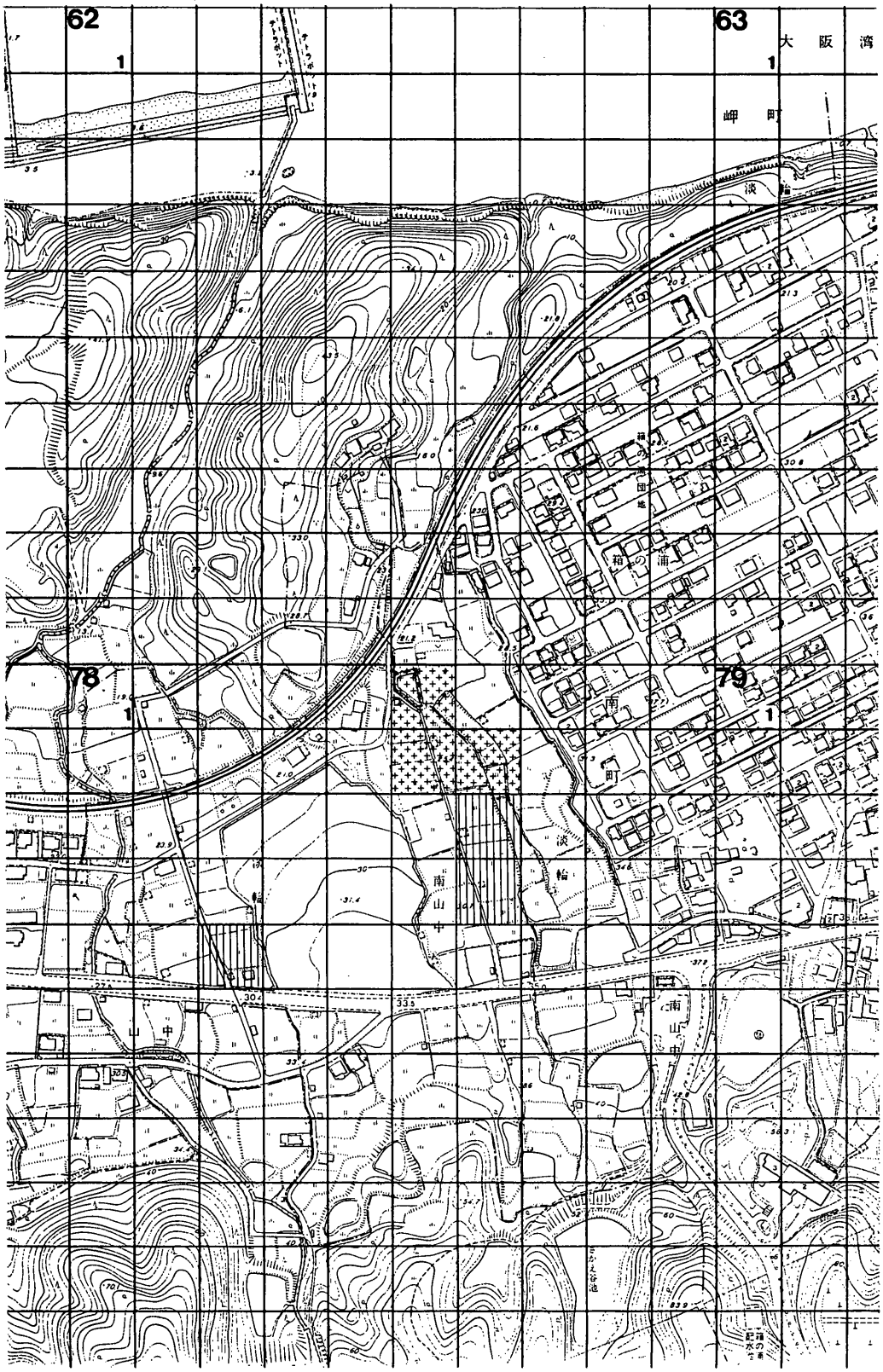

第７図　分布調査採集地区図(１)

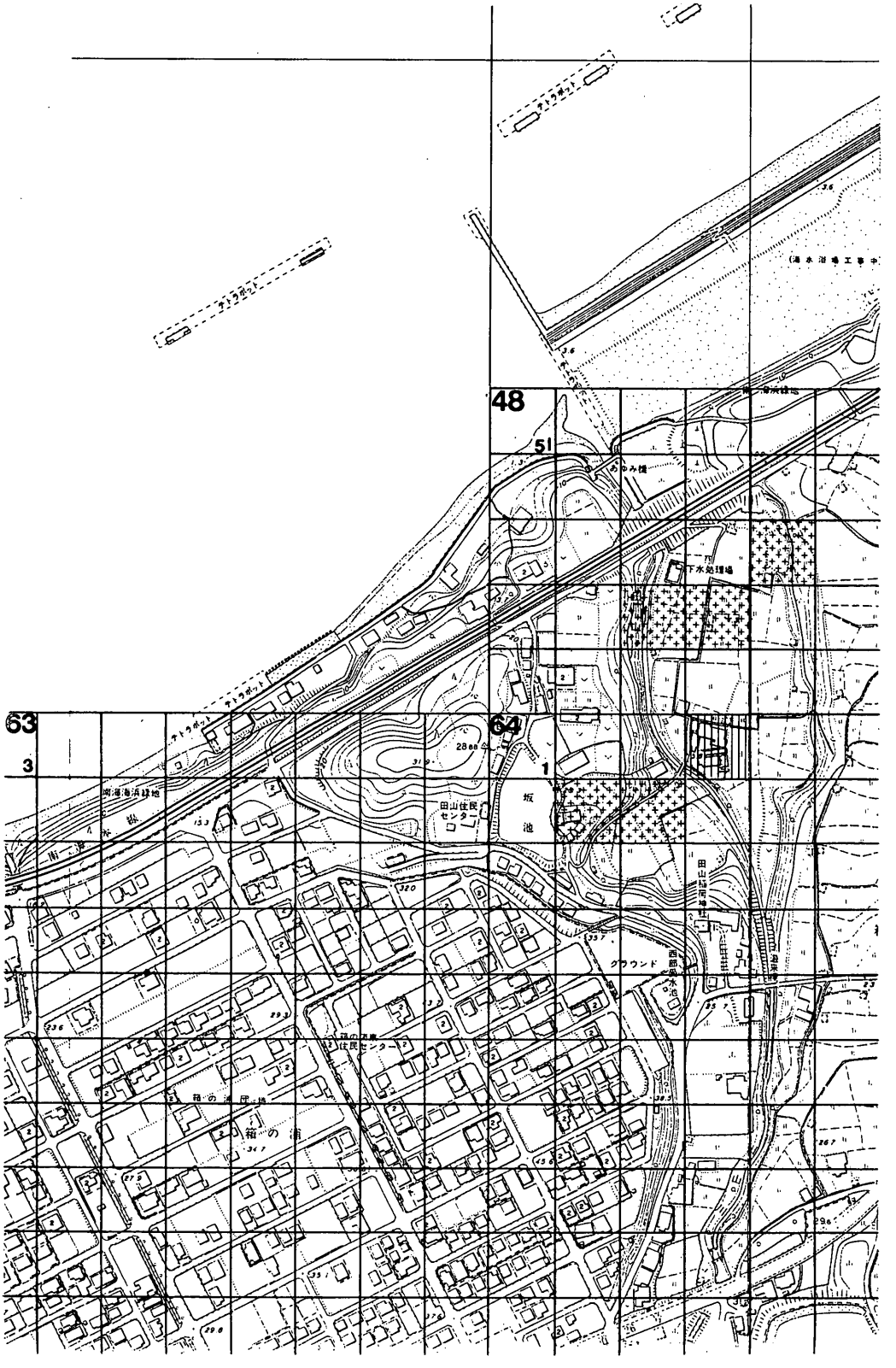

第8図　分布調査採集地区図(2)

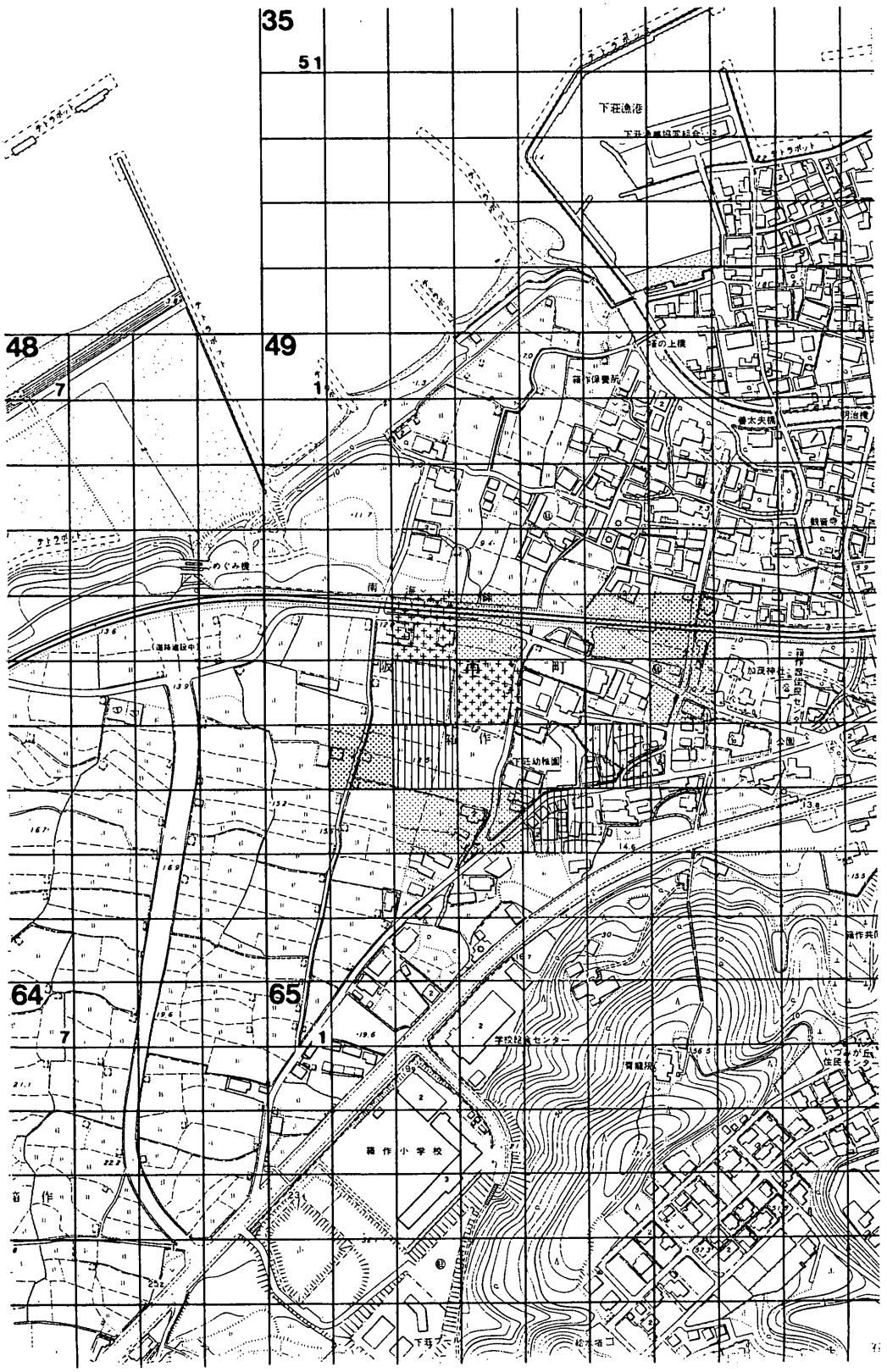

第9図　分布調査採集地区図(3)

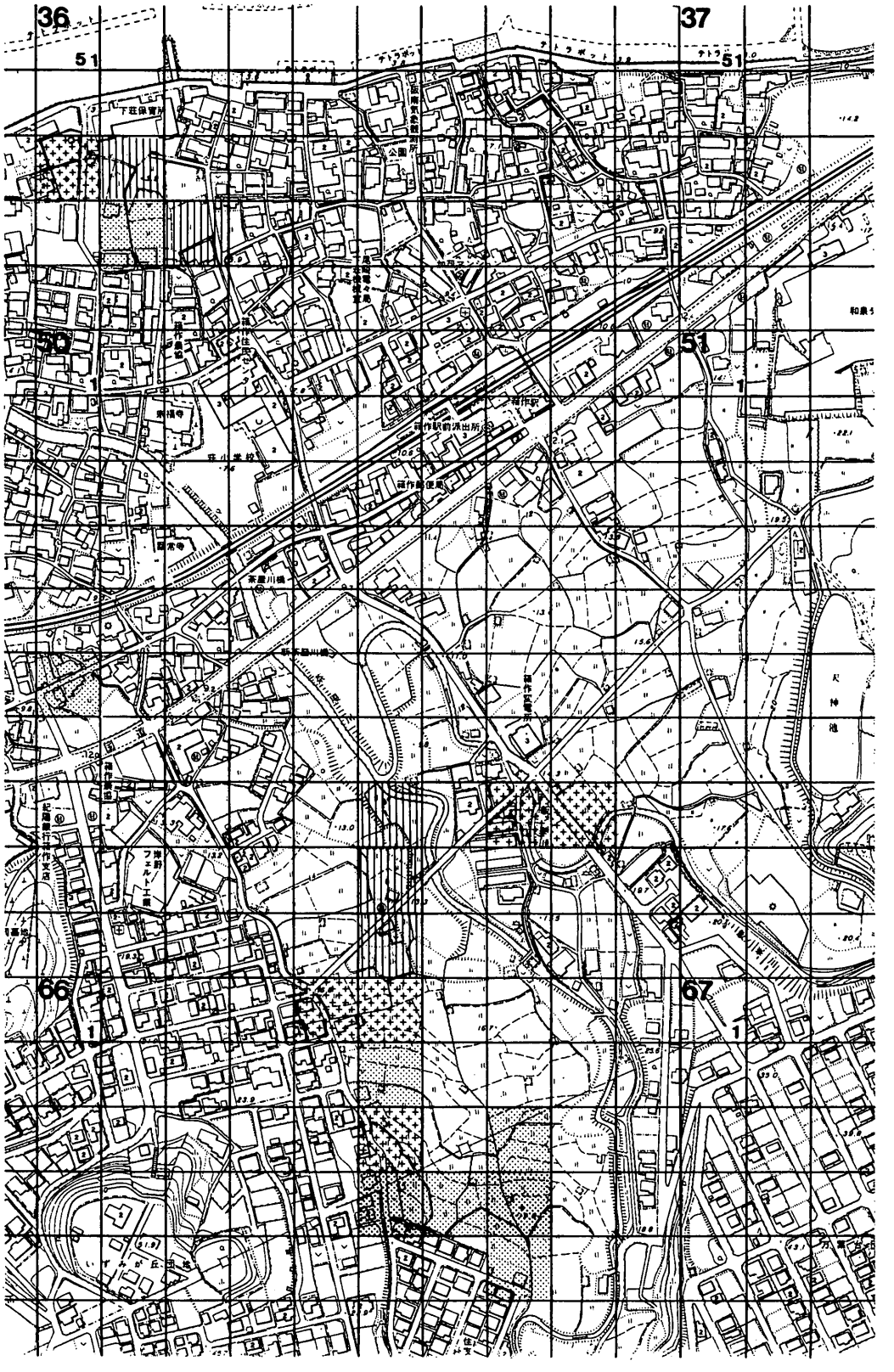
36
37
51
51
50
51
66
67
下荘保育所
公園
荷作駅
荷作駅前派出所
荷作島便局
荷作島
荷作区役所
荷作小学校
荷作川橋
荷作駅川橋
荷作
荷作東田
荷作フェルト工業
荷作ヤ
荷作
荷作
荷作

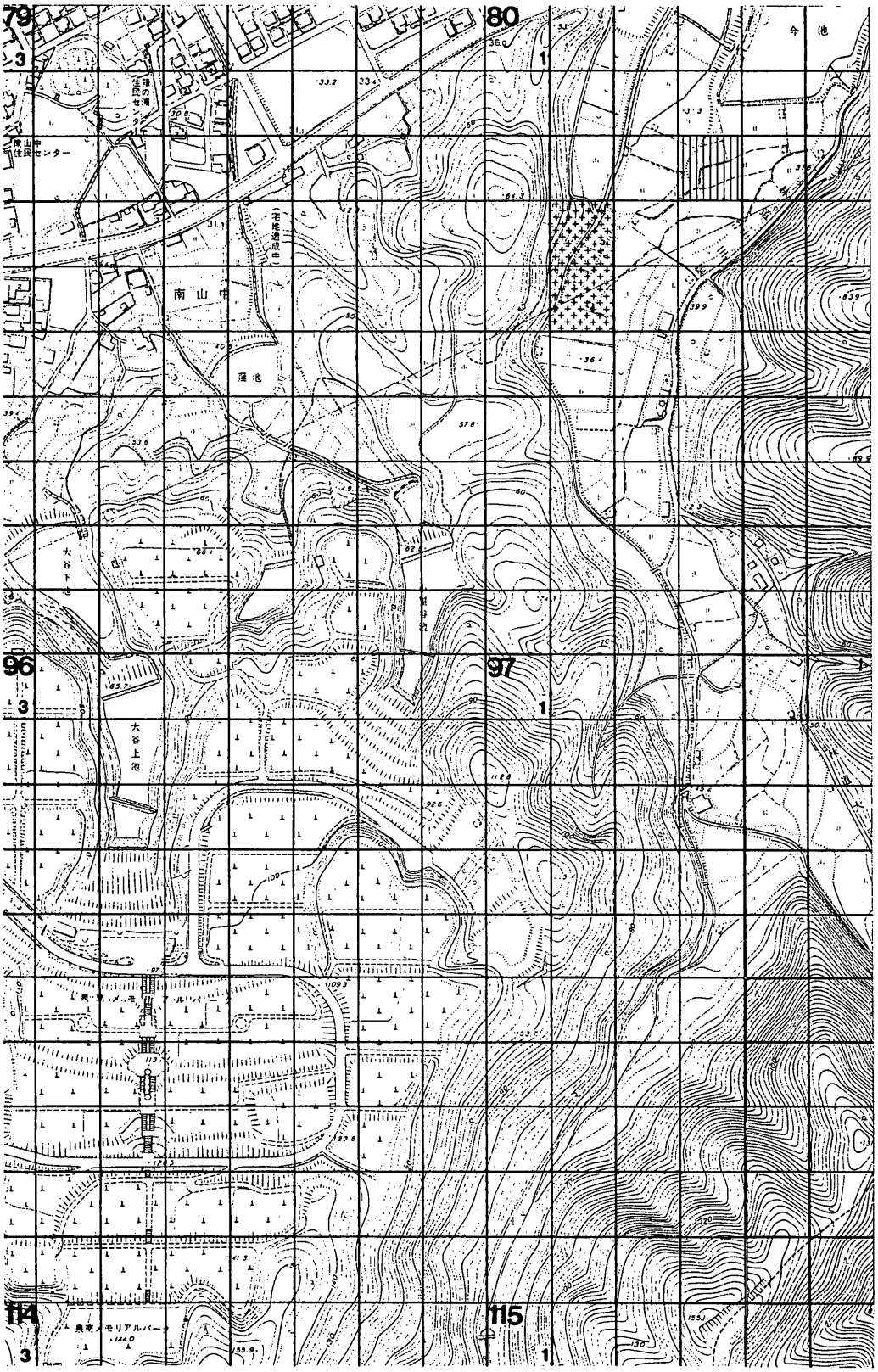

第11図　分布調査採集地区図(5)

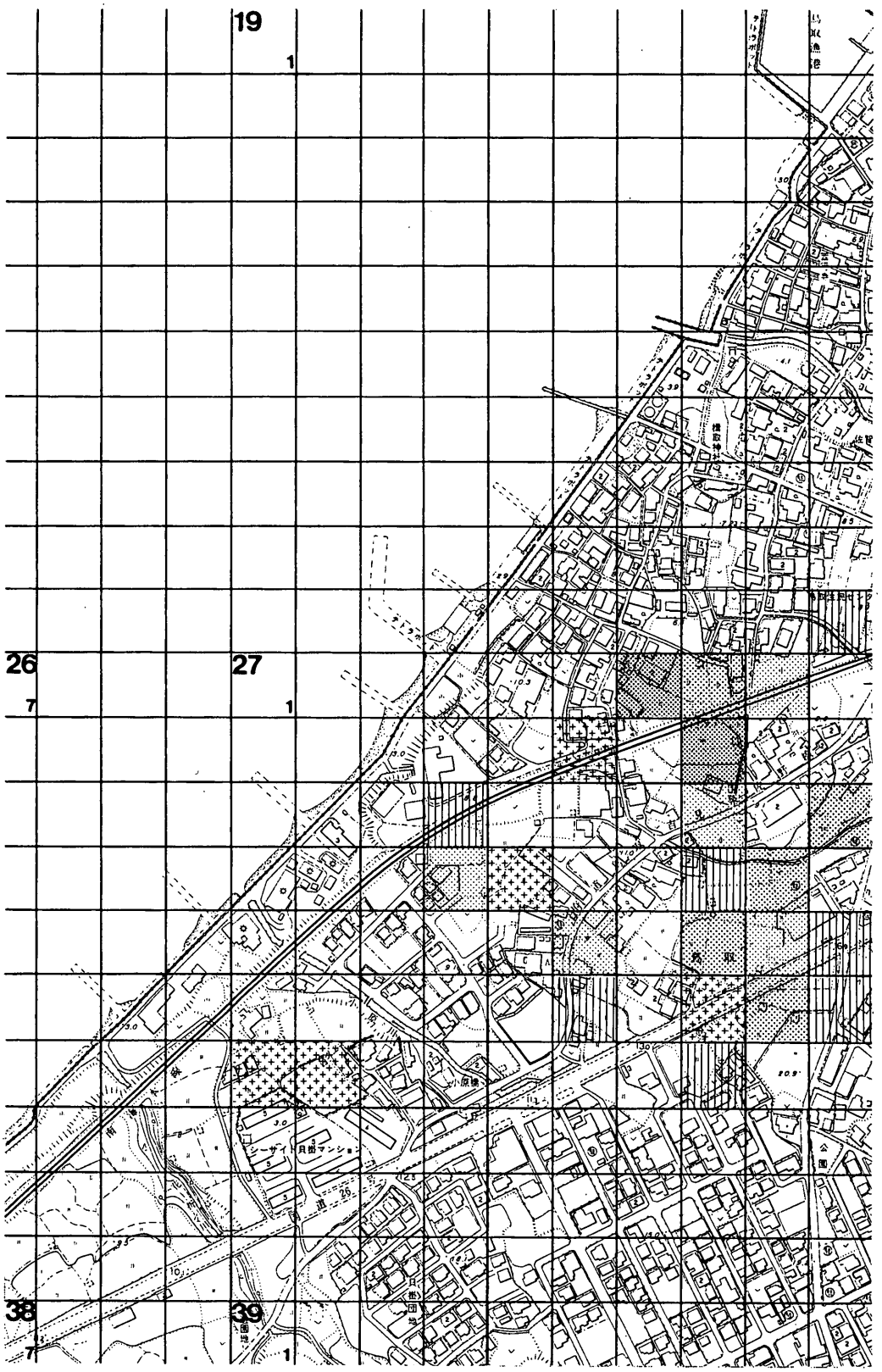

第12図　分布調査採集地区図(６)

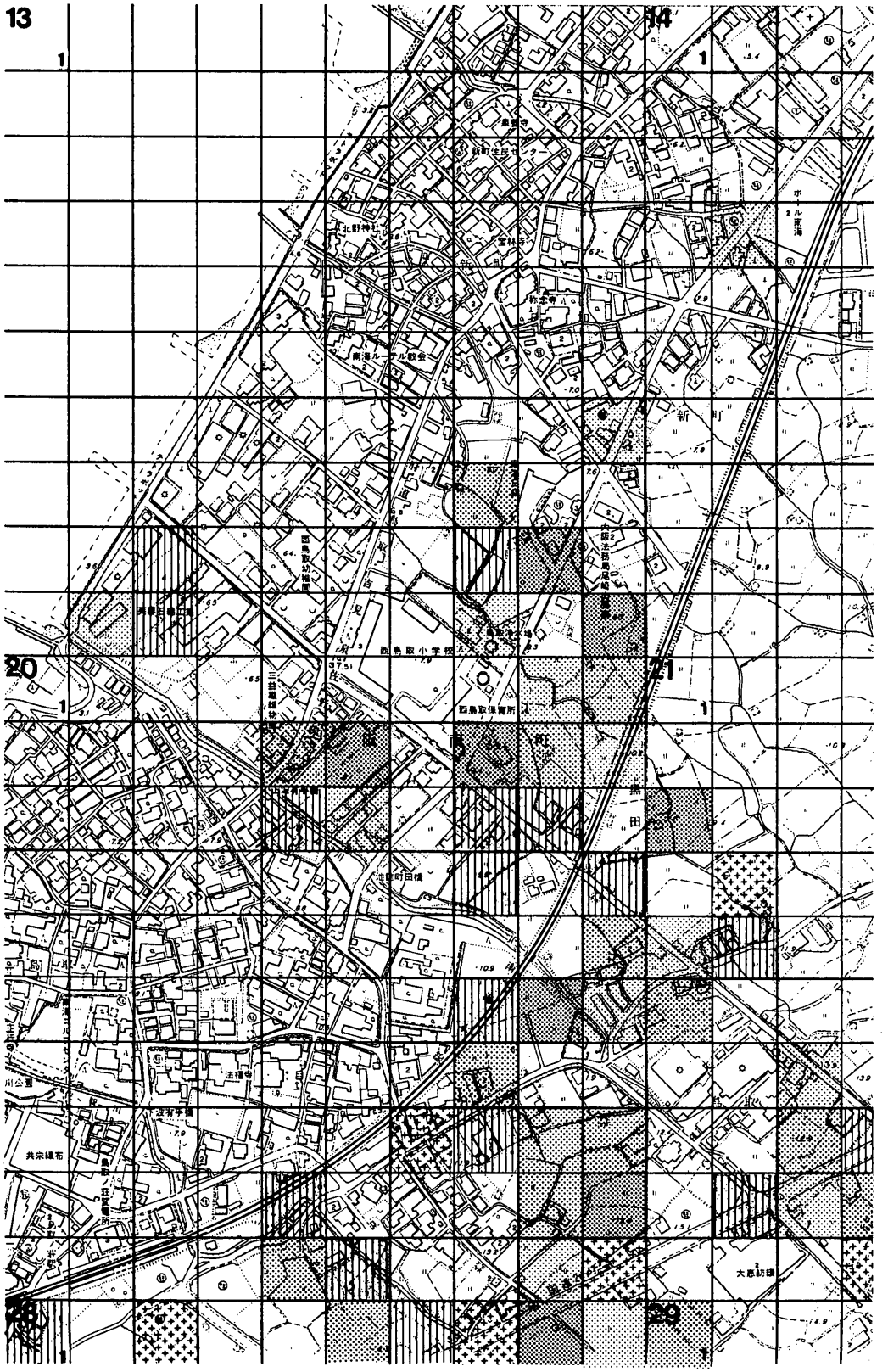

第13図　分布調査採集地区図(7)

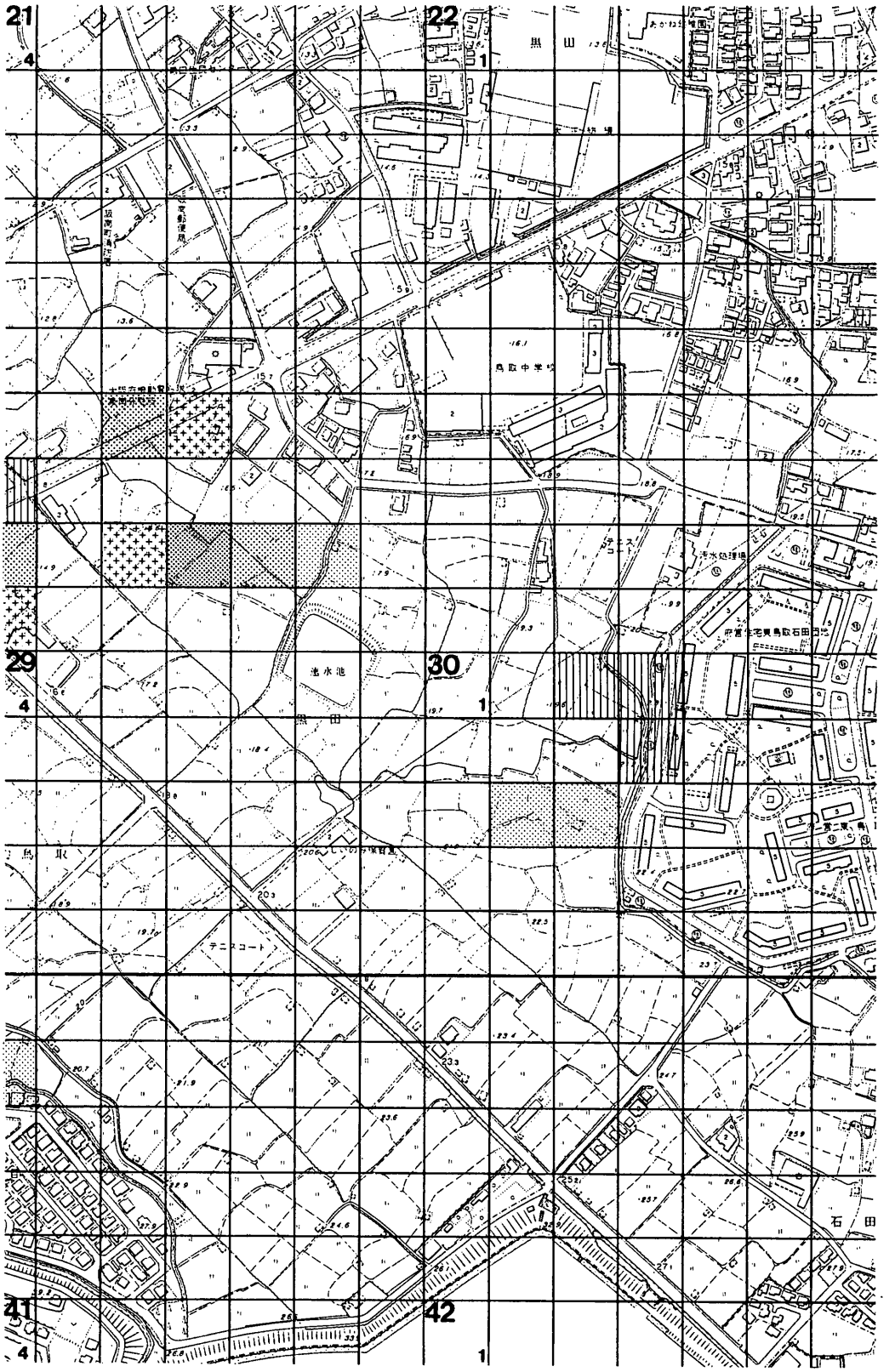

第14図　分布調査採集地区図(8)

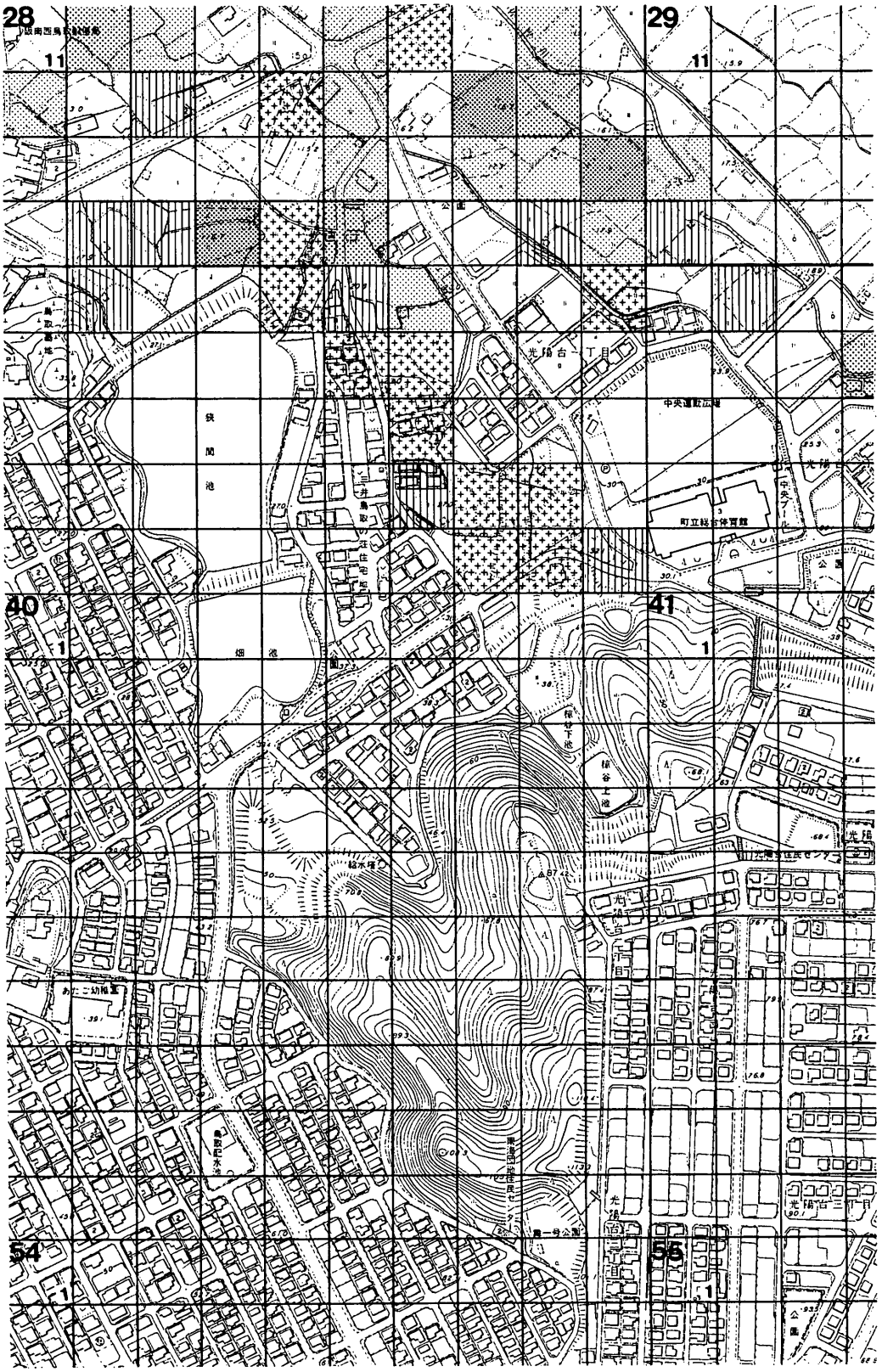

第15図　分布調査採集地区図(9)

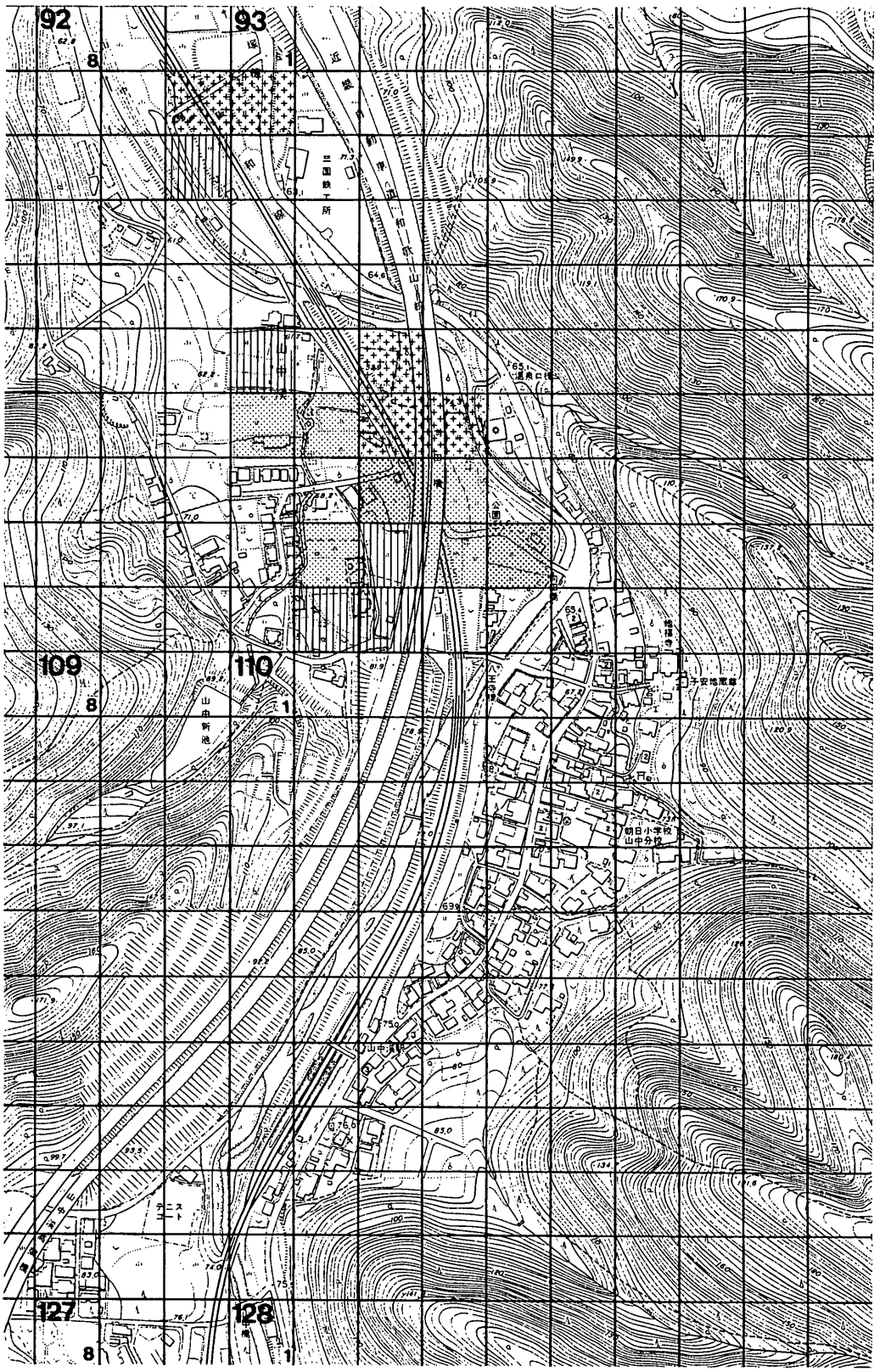

第16図　分布調査採集地区図(10)

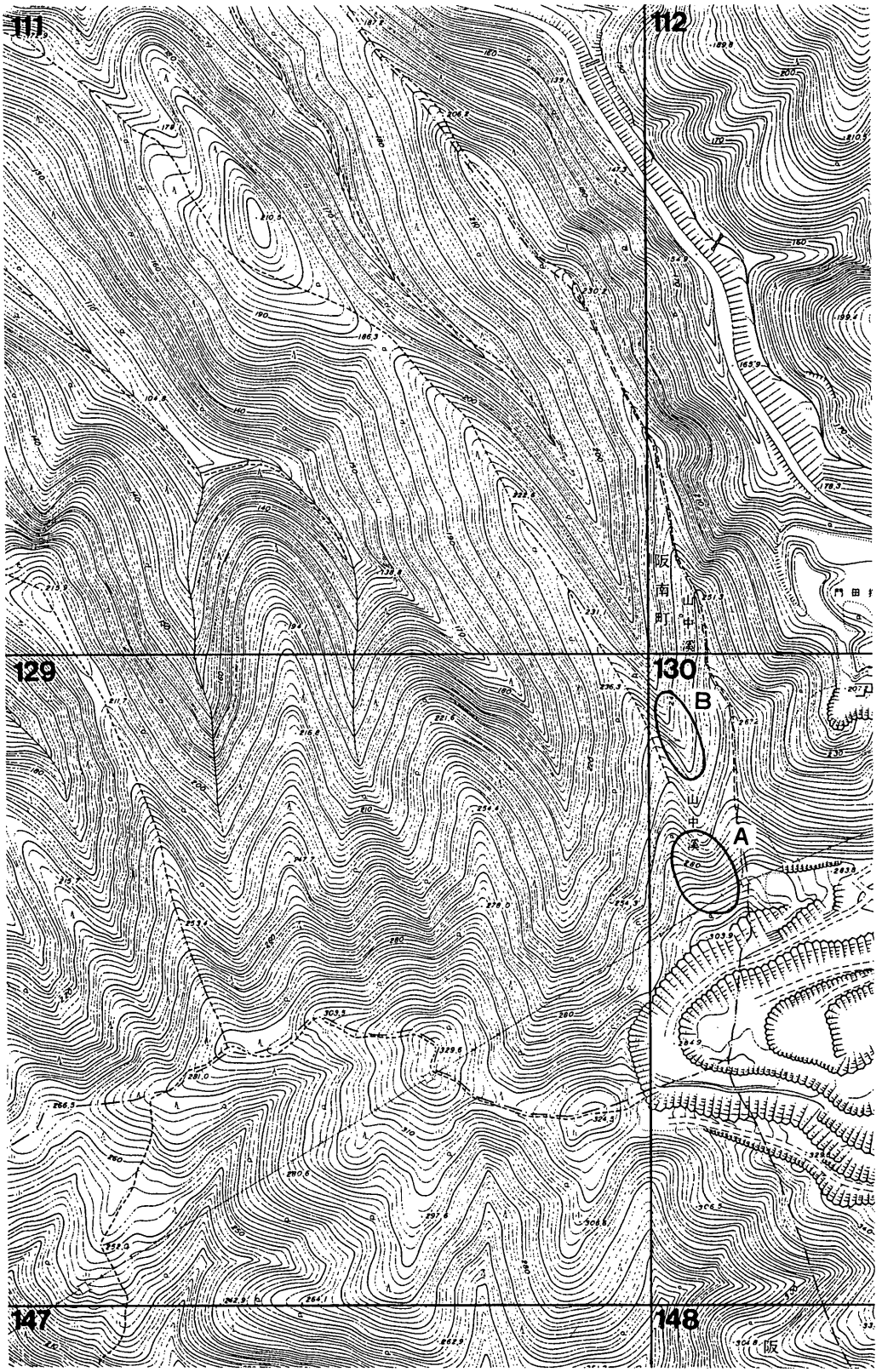

第17図　分布調査採集地区図(11)

図　　版

図版1　遺物散布地点　平野部(1)

21－21・22付近（南東より）

20－18・19付近（北西より）



20－16・25付近（北東より）

図版2　遺物散布地点　平野部(2)

20－89・90付近（西より）

20－59・69付近（南西より）



20－95・28－6付近（南西より）

図版3　遺物散布地点　平野部(3)



28－28・29付近（南より）

28－40付近（南西より）

28－34・44付近（東より）

図版4　遺物散布地点　平野部(4)

27－30・39付近（南西より）



27－18・28付近（南西より）



66－37・38付近（西より）

図版5　遺物散布地点　平野部(5)



49－13・14付近（南より）



49－33・34付近（西より）



49－53・54付近（東より）

図版6　遺構確認地点　山間部(1)

A地点

A地点

A地点

図版7　遺構確認地点　山間部(2)

B地点

B地点

B地点

図版8　遺構確認地点（瓦窯跡）・採集遺物

48－61・62付近



採集遺物

阪南町埋蔵文化財報告Ⅷ

阪南町埋蔵文化財発掘調査概要Ⅱ

平成元年３月

発　行：阪南町教育委員会社会教育課
大阪府泉南郡阪南町尾崎町35の１

印刷者：有限会社山村印刷所
貝塚市近木１４８３の８