土丸遺跡発掘調査概要

――府営水質保全対策事業泉佐野地区に伴う発掘調査――

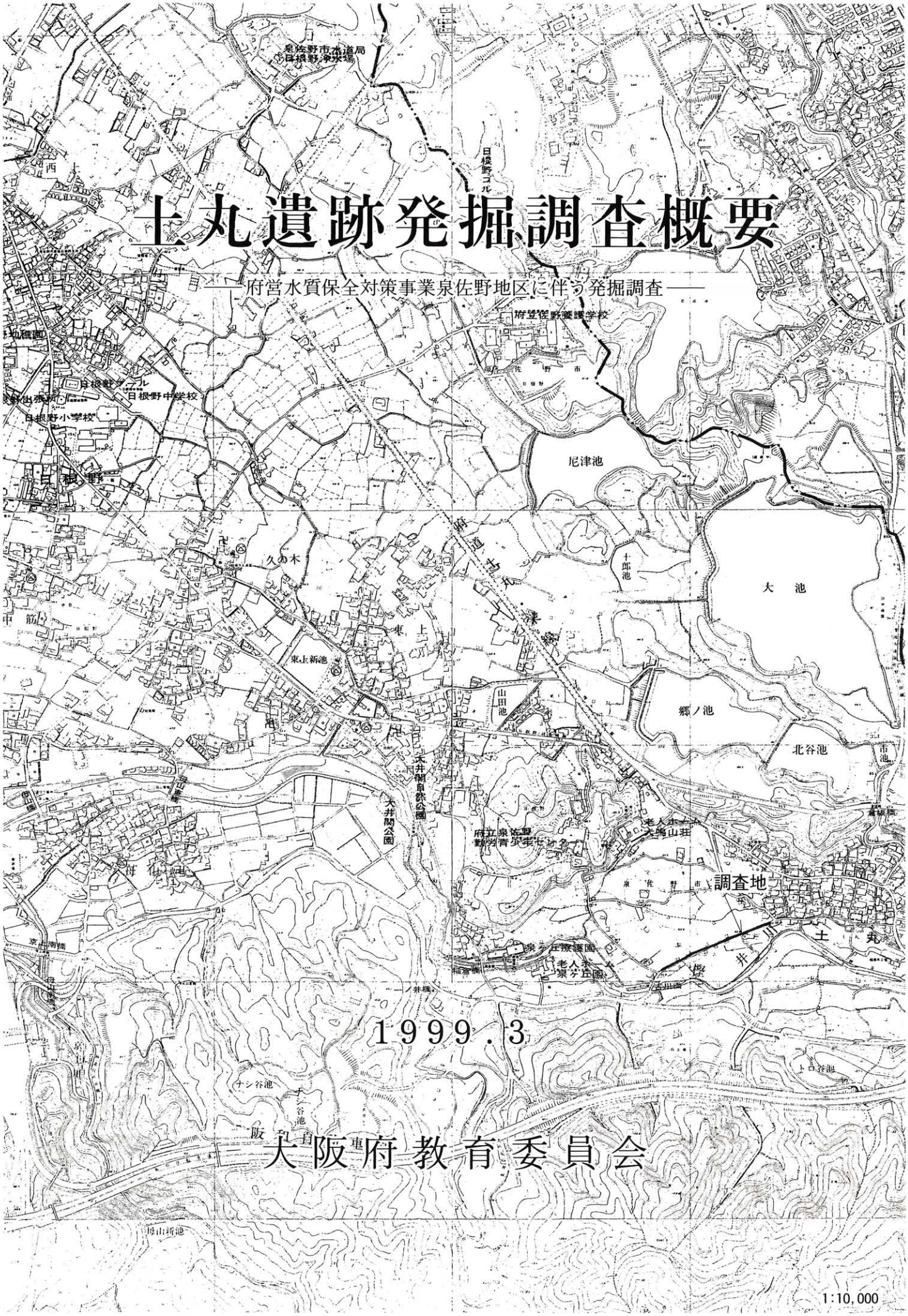

1999.3

大阪府教育委員会

泉佐野パイプライン敷設事業は、関西国際空港の関連地域整備事業の一つとして、大阪府環境農林水産部によって計画、実施されているものである。これは、農道などに用水管（パイプライン）を埋設し、農業用水を常時確保し、地域の農業振興に資するという役割を担っている。

今年度は、土丸遺跡の発掘調査を実施した。

調査は、環境農林水産部の依頼を受けて、大阪府教育委員会文化財保護課調査第１係技師橋本高明を担当者として平成10年４月24日から平成11年３月31日まで実施した。

今回の調査地は土丸遺跡の南端にあたり、遺跡の南を流れる樫井川によって形成された開折谷におちる崖の縁辺部をはしる市道内である。幅1.5m、深さ1.5mである。

層序は、市道の盛土（１m程度）および①旧耕土に続いて、約10～20㎝の厚さで②茶褐色粘質土層がある。遺物は認められなかった。その直下に③黄灰色粘土層（地山、洪積段丘層）がみられる。

調査の結果、遺構・遺物は確認できなかった。

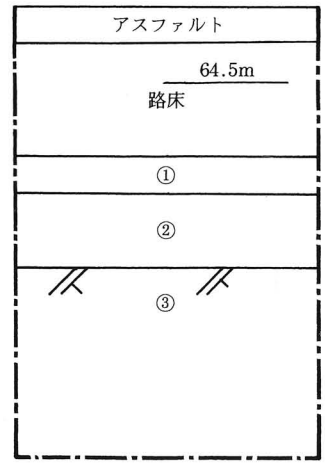

層　序

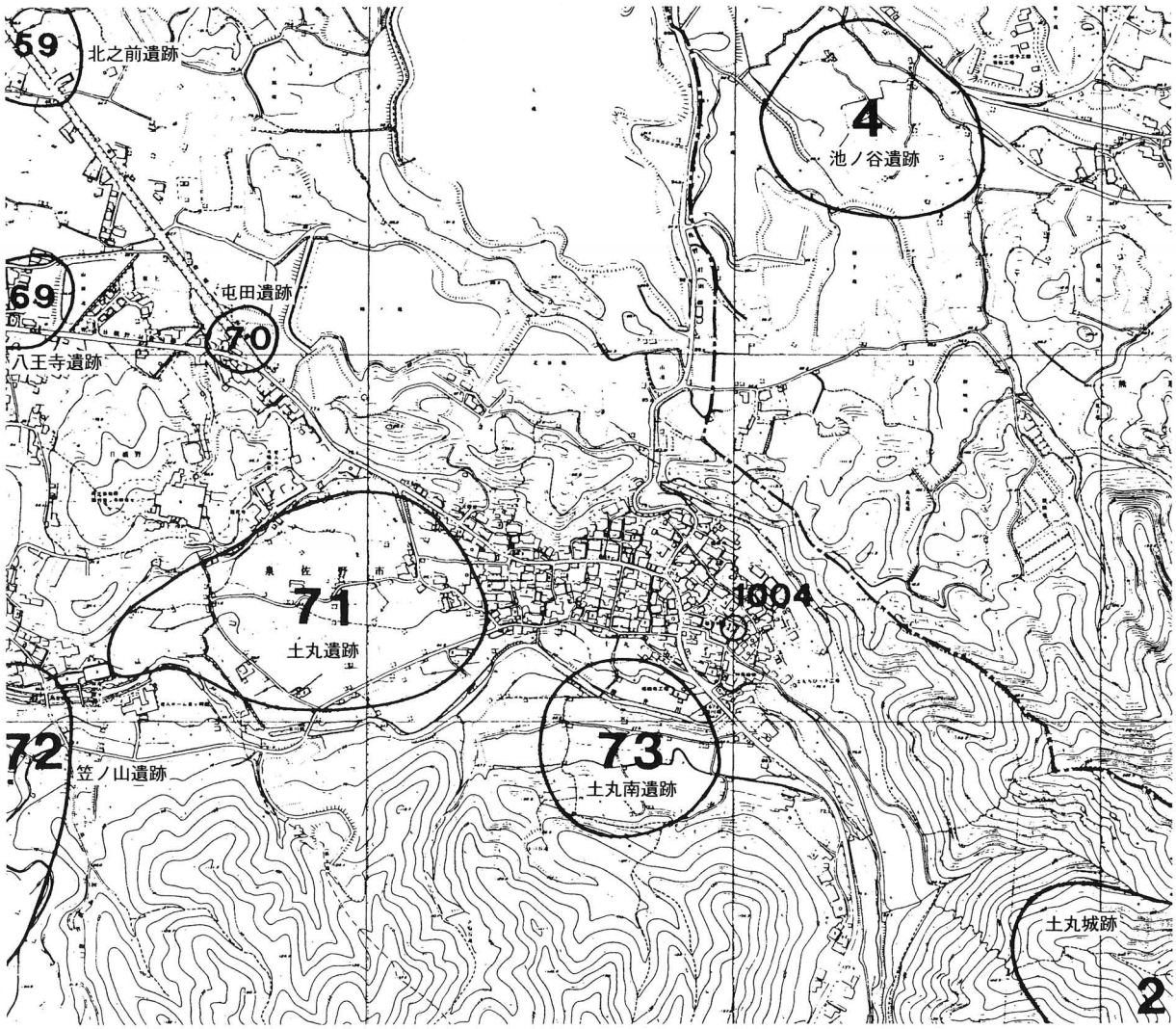

土丸遺跡周辺遺跡分布図

土丸遺跡

西から



北から

報　告　書　抄　録

ふりがな	つちまるいせきはっくつちょうさがいよう
書名	土丸遺跡発掘調査概要
副書名	府営水質保全対策事業「泉佐野地区」に伴う発掘調査
シリーズ名	
シリーズ番号	
編著者名	橋本高明
編集機関	大阪府教育委員会　文化財保護課
所在地	〒540－8571 大阪市中央区大手前２丁目　☎06(6941)0351
発行年月日	1999年３月31日

所収遺跡名	所在地	コード		北緯 °′″	東経 °′″	調査期間	調査面積 (m²)	調査原因
		市町村	遺跡番号					
土丸遺跡（つちまるいせき）	泉佐野市（いずみさのし）土丸（つちまる）	27213	71	34°22′02″	135°21′27″	1998年4月24日～1999年3月31日	50m²	府営水質保全対策事業

所収遺跡名	種別	主な時代	主な遺構	主な遺物	特記事項
土丸遺跡	集落遺跡	中世			

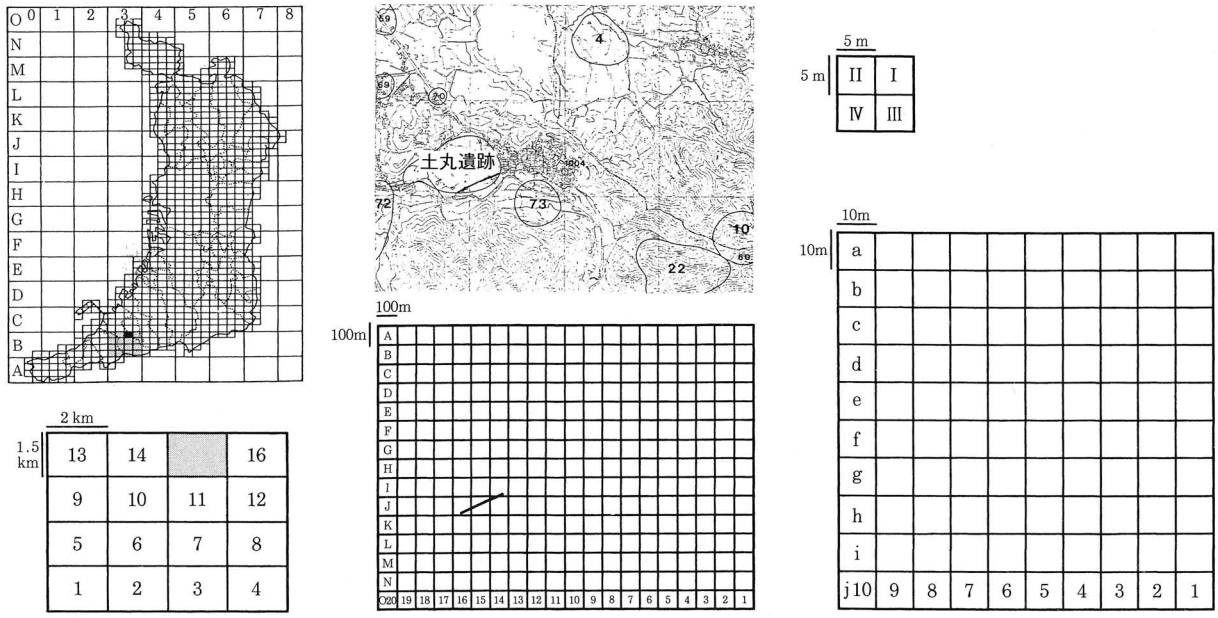

土丸遺跡地区割表示図