

上野国分僧寺・ 尼寺中間地域

前橋市元総社町小見地区，群馬郡群馬町大字東国分村前・薬師道南・
中道南・上野道南(植野道南)・高井道東地区に所在する遺跡の埋蔵
文化財発掘調査報告書 8分冊中の第1分冊。

— 関越自動車道(新潟線)地域埋蔵
文化財発掘調査報告書第12集 —

写真図版編

1986

群馬県教育委員会
財団法人 群馬県埋蔵文化財調査事業団

資料	(財)群馬県埋蔵文化財 保存事業団保管
98- NO.4963	平成10年 5月13日

01-320
32
3 (7)

上野国分僧寺・ 尼寺中間地域

前橋市元総社町小見地区，群馬郡群馬町大字東国分村前・薬師道南・中道南・上野道南(植野道南)・高井道東地区に所在する遺跡の埋蔵文化財発掘調査報告書 8分冊中の第1分冊。

— 関越自動車道(新潟線)地域埋蔵
文化財発掘調査報告書第12集 —

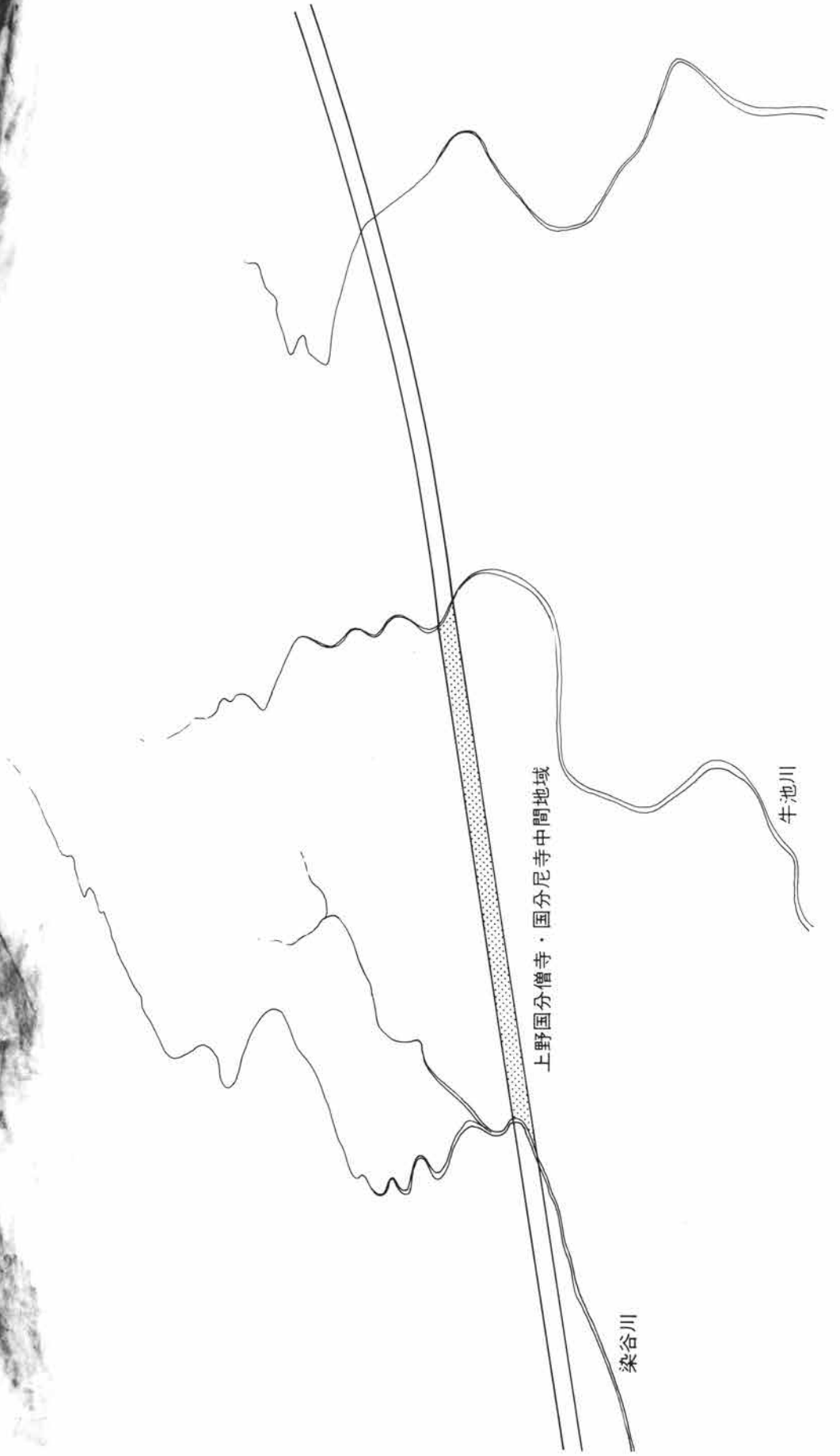
写真図版編

1986

群馬県教育委員会
財団法人 群馬県埋蔵文化財調査事業団

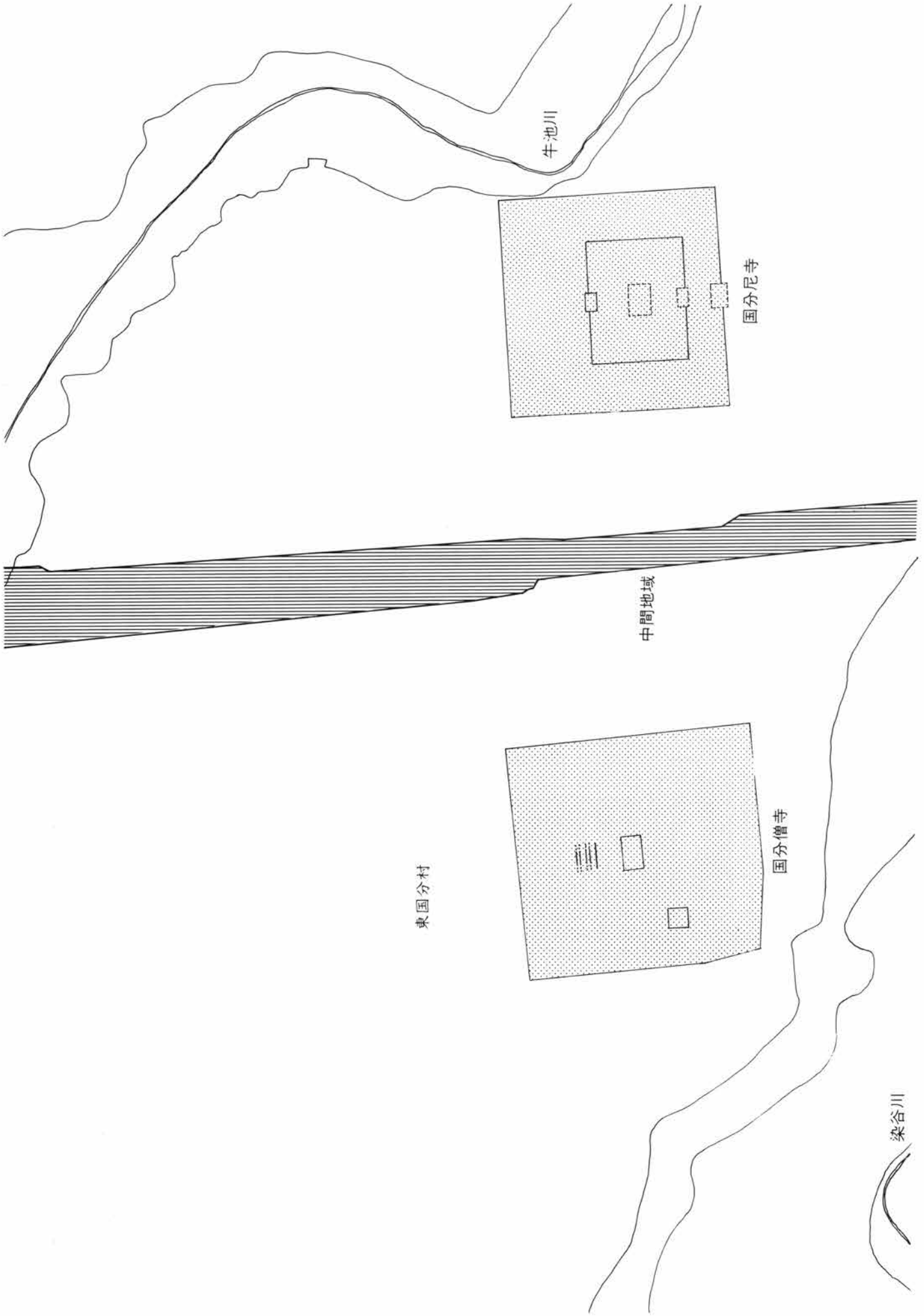
凡 例

- ① 写真は実物の $\frac{1}{4}$ ・ $\frac{1}{2}$ ・ $\frac{3}{4}$ を基準としたが、この限りでないものがある。
- ② 写真の縮尺は、挿図に対比される縮尺を基準としたが、この限りでないものがある。
- ③ 遺物写真の見出しは、各遺構名称のものと、挿図番号のものが混在する。
- ④ 遺構名称では、○-○住は初めが調査区を示し、後が遺構番号を示す。
挿図番号では、○-○は初めが挿図番号で、後が枝番号である。
- ⑤ 中世瓦で、見出しのないものは、挿図で図示しなかったものである。
- ⑥ 遺構種の略称は以下のとおりである。
住居跡 → 住、土坑 → 坑、土塚墓 → 塚、井戸跡 → 井、溝状遺溝 → 溝、集石群 → 集石



1. 遺跡地周辺俯瞰（南西より）





牛池川

固分尼寺

中間地域

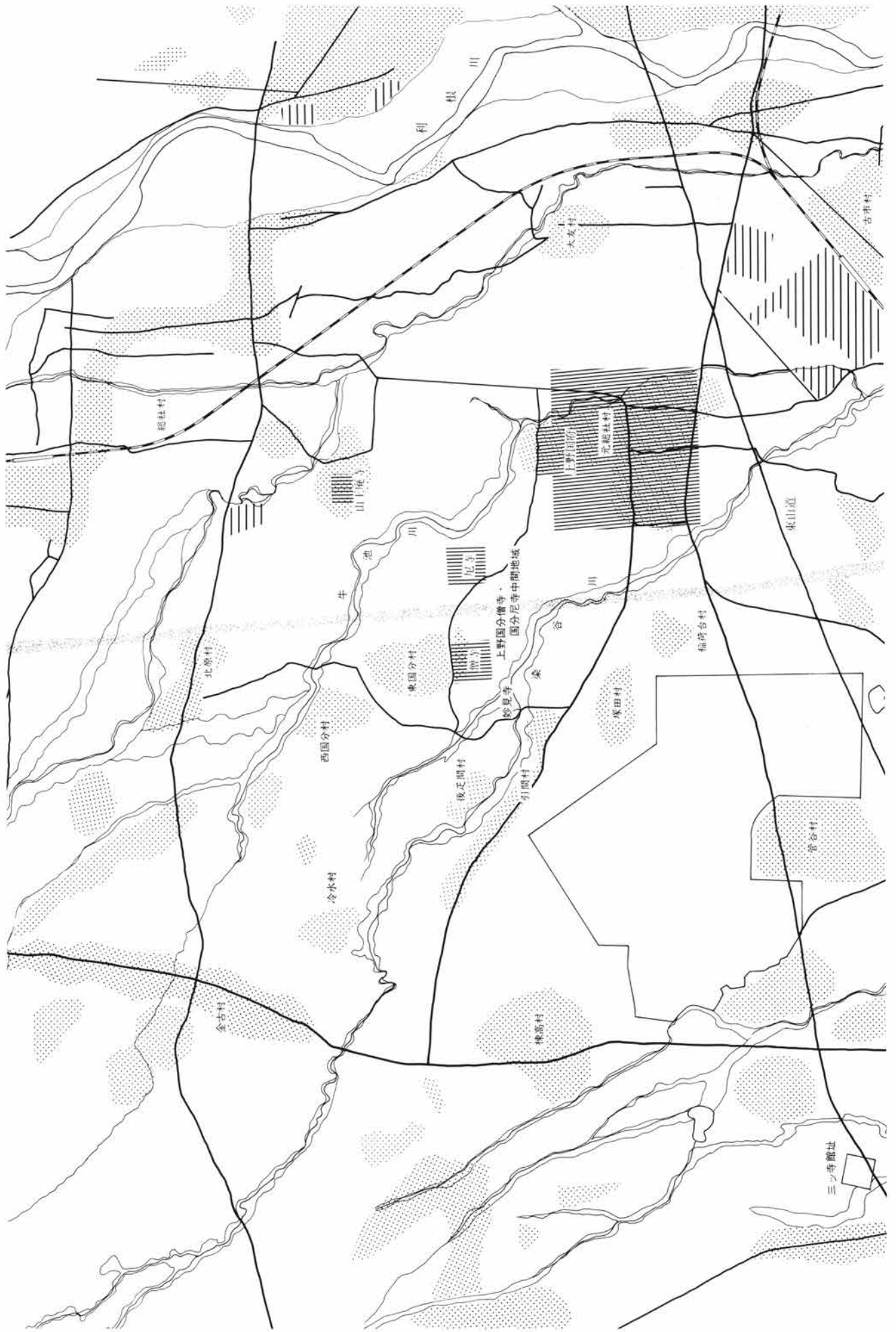
東国分村

固分僧寺

染谷川

1. 遺跡地周辺現況（調査時）





1. 遺跡地周辺旧景昭和20～23年頃（米軍航空写真より複製）



第4図版



1. 遺跡地周辺現況（調査時）左・鳥羽、右・国分寺中間



2. 遺跡地周辺現況（調査時）左・国分寺中間、右・国分境



1. 妙見寺（↓七星山息災寺）・国分僧寺（白線）



2. 山王廃寺（放光寺？）周辺

第 6 図版



1. 上野国府・国分尼寺・蒼海城・村山館址・大友館址



2. 国府・蒼海城・八日市場城



第 8 図版



1. Z区遠景(南→北)



2. A区遠景No.1(北→南)



1. A区遠景No.2 (北→南)



2. A区遠景No.3 (北→南)

第10図版



1. A区遠景No.4 (南→北)



2. B区遠景No.1 (北→南)



1. B区遠景No.2 (東→西)



2. Z区第2号址全景

第12図版



1. Z区第14号住居跡全景



2. 炉跡検出状態




3. 炉跡掘り上げ状態



4. 炉跡掘り方



5. 遺物出土状態



1. Z区第18号址全景



2. Z区第18号址遺物出土状態

第14図版




1. Z区第19号住居跡全景



2. 埋葬炉検出状態



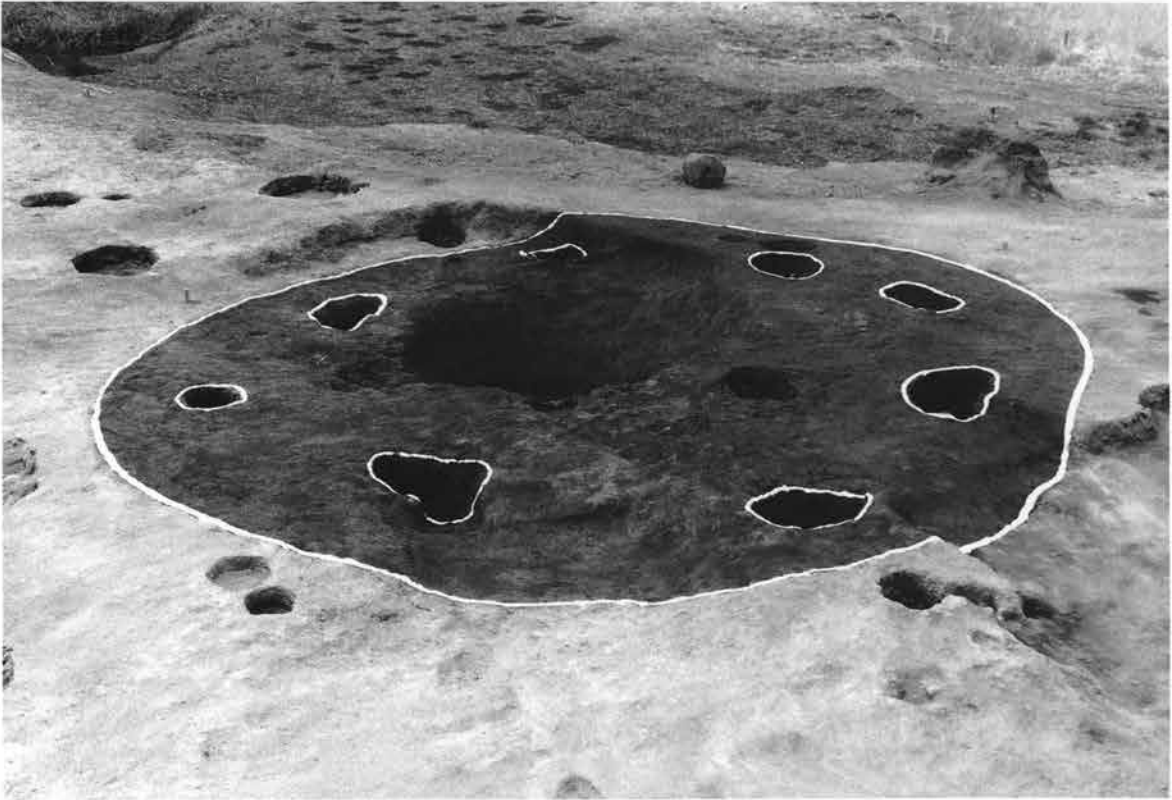
3. 炉体土器埋設状態



4. 炉体土器埋設状態



5. 炉址掘り方



1. Z区第22号住居跡全景




2. Z区第23号址土层断面

第16図版



1. Z区第23号址炉状遺構掘り上げ状態



2. Z区第67号住居跡全景



1. A区第27号住居跡全景



2. A区第27号住居跡埋裏炉


第18图版



1. A区第30号住居跡全景



2. A区第30号住居跡埋甕



1. A区第31号住居跡全景



2. 炉跡検出状態



3. 遺物出土状態



4. 遺物出土状態



5. 遺物出土状態

第20图版



1. A区第32号住居迹全景



2. A区第32号住居迹埋葬炉



1. A区第34号住居跡全景



2. 埋甕罎



3. 炬跡掘り方



4. 遺物出土状態



5. 遺物出土状態


第22図版



1. A区第35号住居跡全景（南→北）



2. A区第35号住居跡全景（北→南）



1. A区第43号住居跡全景




2. 埋甕炉



3. 遺物出土状態



4. 遺物出土状態




5. 遺物出土状態

第24图版



1. A区第209号住居跡全景



2. 炉跡



3. 遺物出土状態



4. 遺物出土状態



5. 遺物出土状態



1. A区第211号住居跡全景



2. 埋甕炉




3. 第1・2号埋甕




4. 第1・2号埋甕



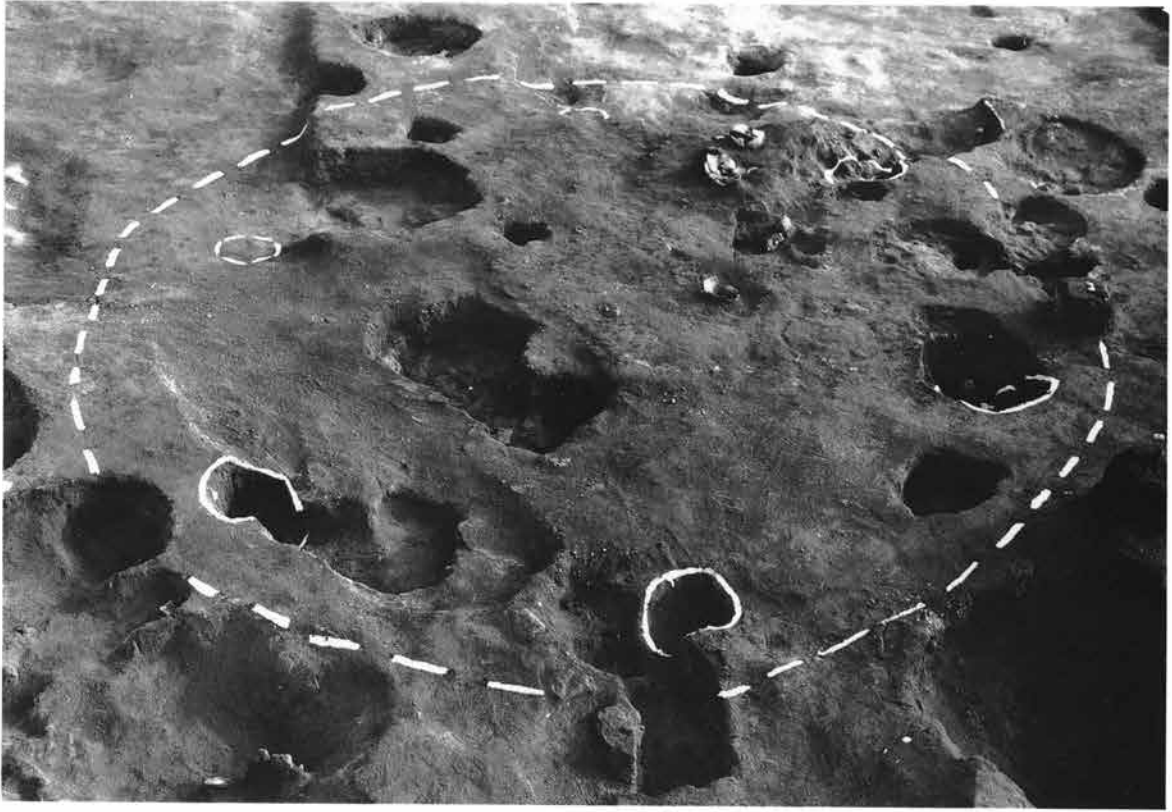
5. 第3号埋甕



1. A区第214号住居迹全景



2. A区第214号住居迹埋甗炉



1. A区第216号住居跡全景



2. 埋裏炉



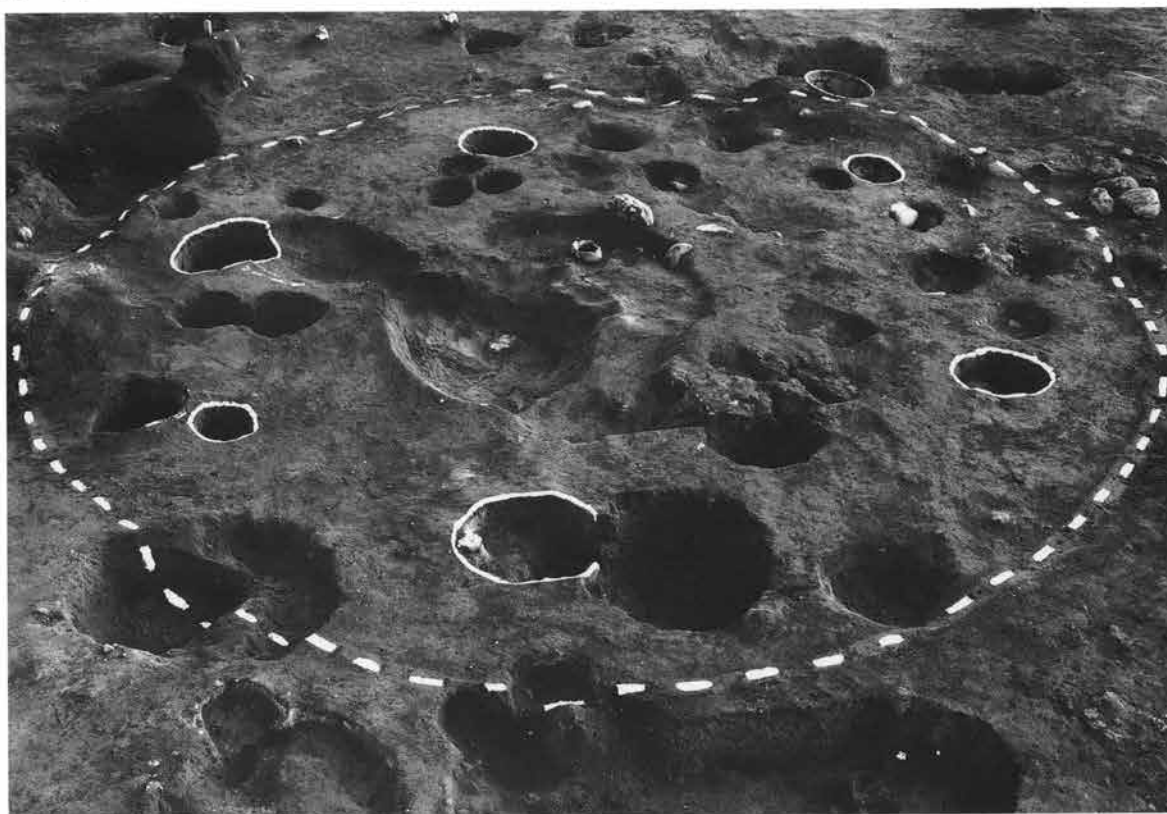
3. 炉跡掘り方



4. 遺物出土状態



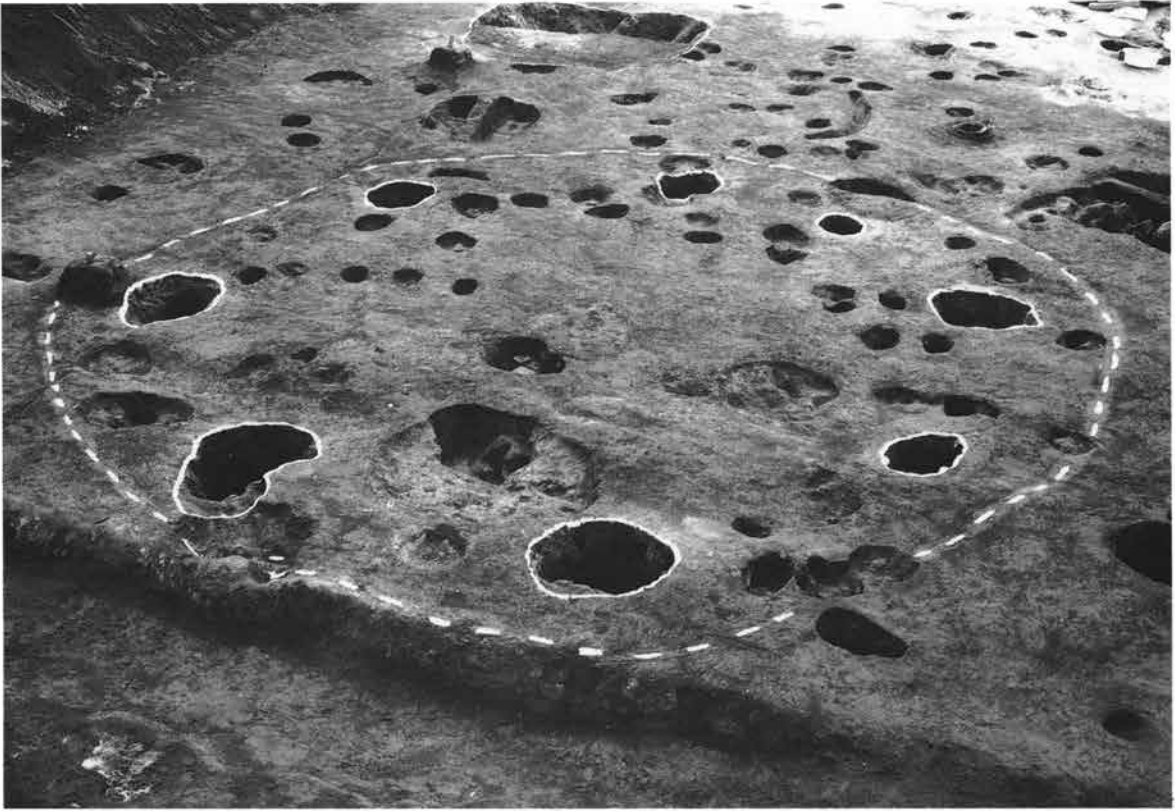
5. 第1号埋裏



1. A区第217号住居迹全景



2. A区第217号住居迹埋葬炉



1. A区第218号住居迹全景




2. A区第218号住居迹炉迹

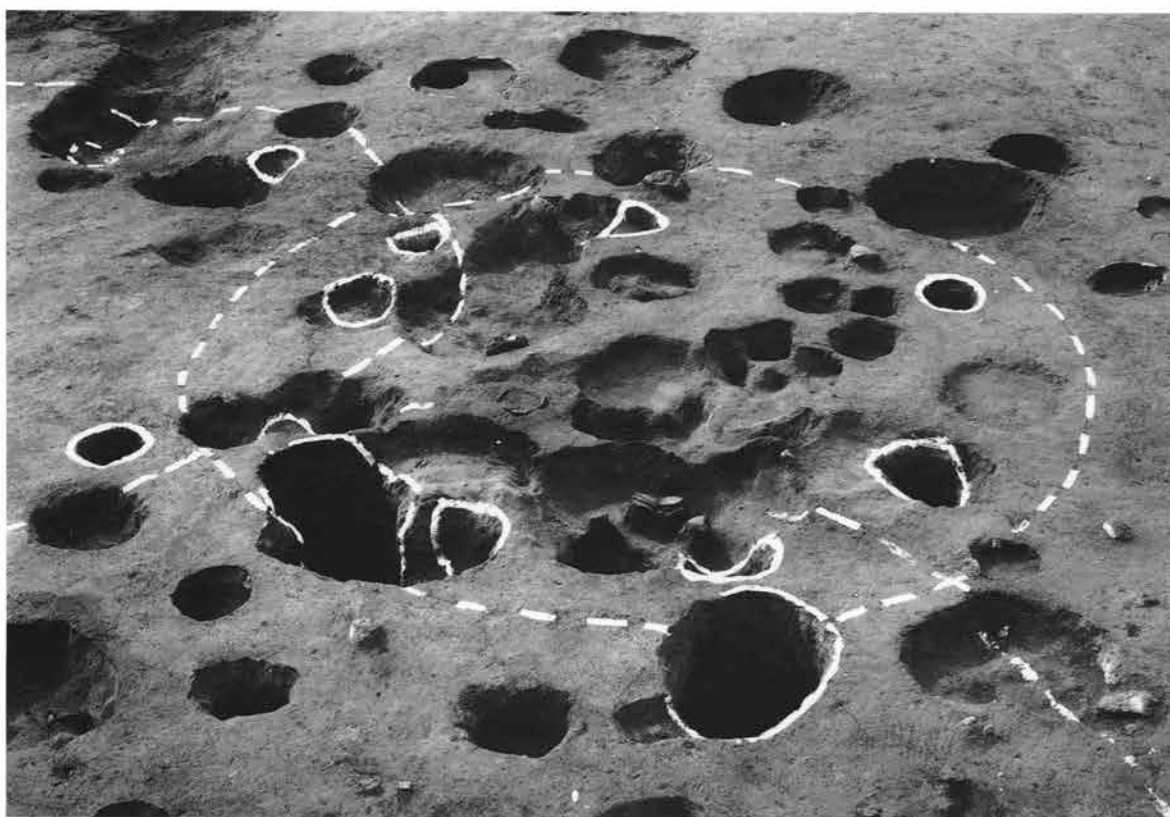
第30图版



1. A区第219号住居跡全景



2. A区第219号住居跡埋甕炉

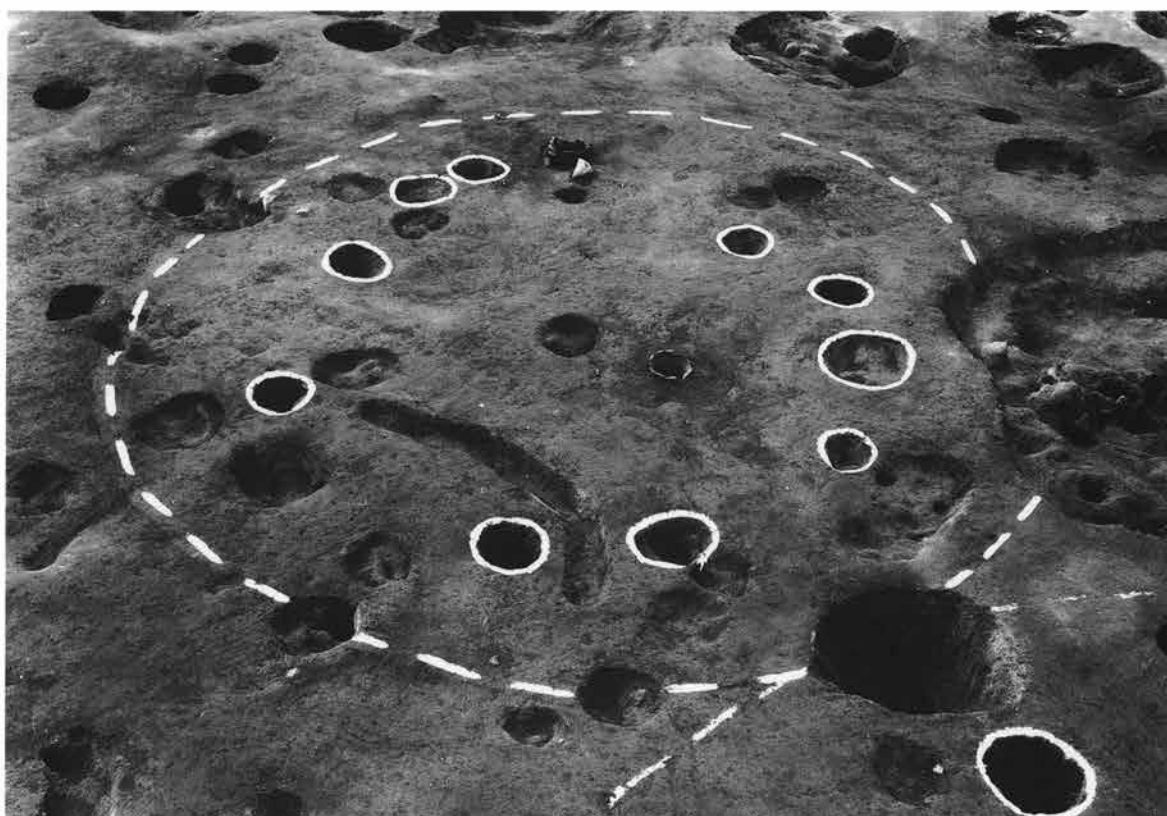


1. A区第220号住居迹全景



2. A区第220号住居迹埋葬炉

第32図版



1. A区第221号住居跡全景



2. 埋甕炉



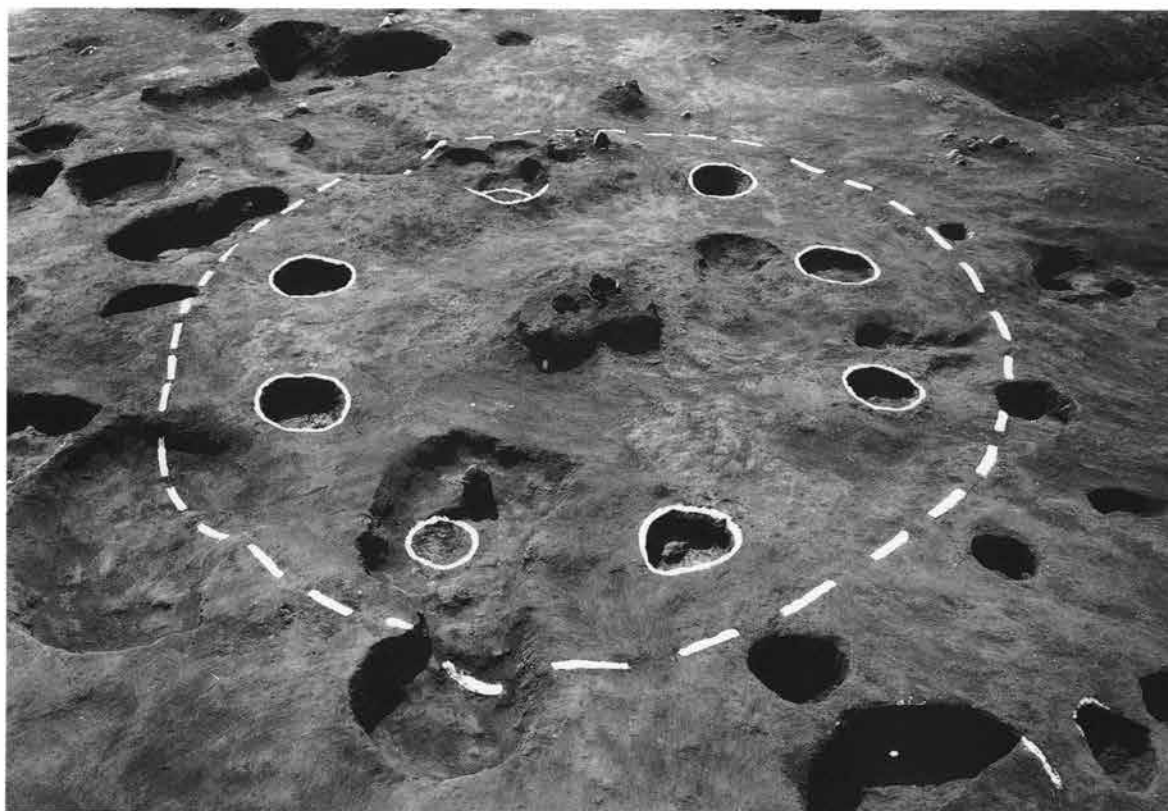
3. 炉跡掘り方



4. 第1号埋甕



5. 埋甕掘り方




1. A区第222号住居跡全景



2. A区第222号住居跡埋甕炉

第34图版



1. A区第223号住居迹全景



2. A区第223号住居迹埋葬炉



1. A区第223号住居跡第1号埋葬




2. A区第224号住居跡全景

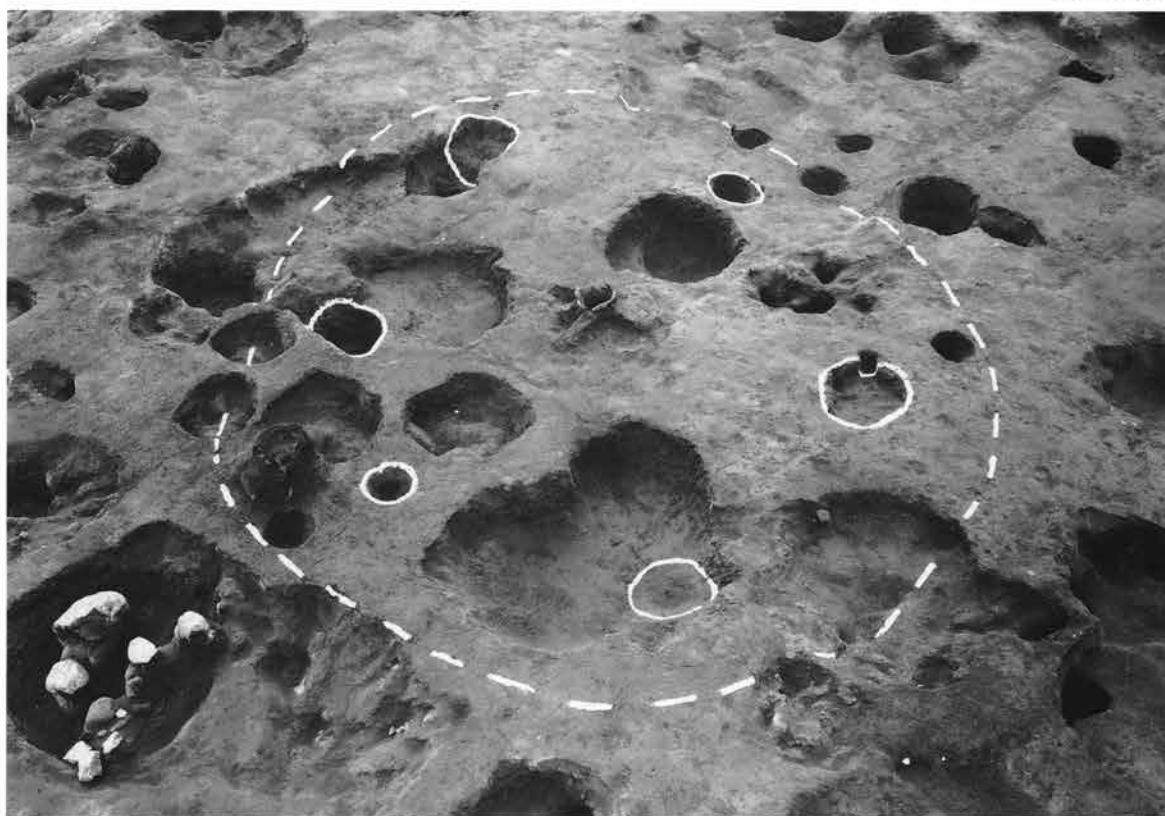
第36图版



1. A区第226号住居跡全景



2. A区第226号住居跡埋裏炉




1. A区第227号住居跡全景




2. A区第227号住居跡埋甕炉

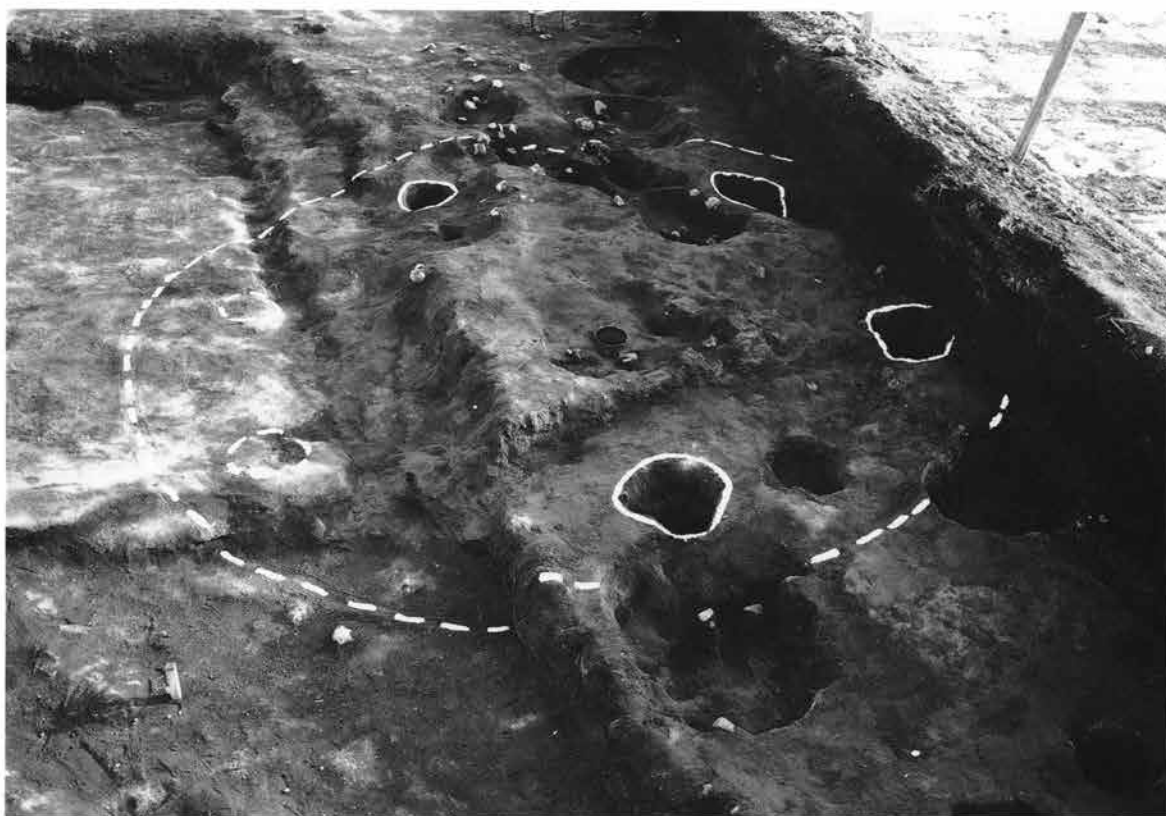
第38图版



1. A区第228号住居迹全景



2. A区第228号住居迹



1. A区第229号住居跡全景



2. 埋甕炉



3. 炉体土器埋設状態



4. 炉跡掘り方




5. 第1号埋甕

第40図版



1. A区第230号住居跡全景



2. A区第1号土器溜り全景



1. A区第2号土器溜り全景



2. B区第48号址全景

第42図版



1. B区第63号住居跡全景



2. 埋裏炉検出状態



3. 炉跡



4. 遺物出土状態



5. 遺物出土状態



1. B区第66号址全景



2. B区第66号址遺物出土狀態

第44图版



1. B区第69号住居跡全景



2. B区第69号住居跡第1号埋葬




1. B区第70号址全景




2. B区第71号住居迹全景

第46图版



1. B区第71号住居跡埋葬炉



2. B区第72号址全景




1. B区第154号住居跡全景



2. B区第156号址全景

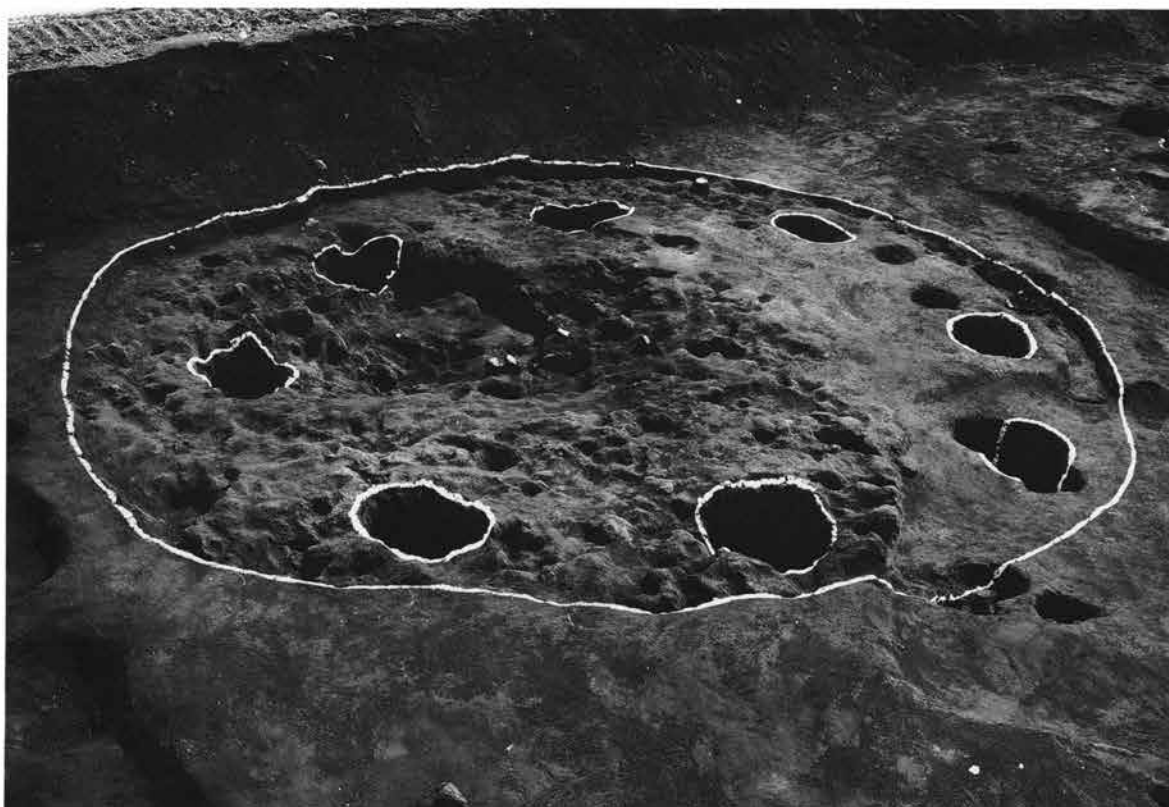
第48图版



1. B区第156号址炉迹



2. B区第157号址全景



1. B区第164号住居跡全景



2. 埋甕炉



3. 第1号埋甕




4. 第1号埋甕掘り方



5. 遺物出土状態

第50图版



1. B区第165号住居迹全景



2. B区第165号住居迹埋葬炉




1. B区第165号住居跡第1号埋葬



2. C区竖穴状遺構全景

第52図版



1. Z区第1号埋甕掘り方



2. Z区第1・3・4号埋甕



1. Z区第2号埋冢掘り方




2. Z区第5号埋冢

第54图版



1. Z区第6号埋冢



2. A区第1号埋冢



1. A区第4号埋葬



2. A区第5号埋葬

第56图版



1. A区第6号埋葬



2. A区第7号埋葬



1. A区第8号埋囊



2. A区第9号埋囊

第58图版



1. A区第10号埋囊



2. A区第11号埋囊



1. A区第17号埋甕



2. A区第17号埋甕埋設状態

第60図版



1. A区第17号埋甕掘り方



2. A区第1号炉状遺構



1. A区第2号炉状遺構



2. B区第8号埋葬

第62图版



1. Z区第3·4·5号土坑



2. Z区第4号土坑



3. Z区第5号土坑




4. Z区第13号土坑



5. Z区第14号土坑



6. Z区第16号土坑



7. Z区第26·27号土坑




8. Z区第28号土坑



1. Z区第63号土坑



2. Z区第70号土坑



3. Z区第81号土坑



4. Z区第84号土坑



5. Z区第100号土坑

第64图版



1. Z区第124号土坑



2. Z区第150号土坑



3. A区第24号土坑



4. A区第68号土坑



5. A区第112号土坑



1. A区第121号土坑



2. A区第134号土坑



3. A区第185号土坑



4. A区第188号土坑



5. A区第188号土坑



6. A区第210号土坑



7. A区第210号土坑



8. A区第240号土坑

第66图版



1. A区第243号土坑



2. A区第248号土坑



3. A区第301号土坑



4. A区第309号土坑



5. A区第313号土坑



6. A区第320号土坑



7. B区第40号土坑



8. B区第101号土坑



1. B区第102号土坑



2. B区第122号土坑



3. B区第148·149号土坑



4. B区第155号土坑



5. J区第1号配石遗构全景(南→北)



1. J区第1号配石遺構全景（東→西）



2. J区第1号配石遺構柱穴検出状況



1. I区第156号土坑全景



2. 土層断面



3. 遺物出土状況



4. 遺物出土状況



5. 遺物取り上げ状況

第70图版



1. Z区第6号倒木痕



2. A区第11号倒木痕



3. B区第10号倒木痕



4. B区第18号倒木痕



5. C区第4号倒木痕



6. C区第5号倒木痕



7. C区第6号倒木痕



8. H区第11号倒木痕



1. J区第12号住居跡全景



2. 炉址



3. 遺物出土状況




4. 主柱穴土層断面 (P₃)



5. 主柱穴据方と掘り方

第72図版



1. J区第13号住居跡全景



2. 遺物出土状況全景



3. 遺物出土状況



4. 遺物出土状況



5. 入口部ピット




1. J区第18号住居跡全景




2. 遺物出土状況

第74図版



1. J区第20号住居跡全景



2. P₄確認状況



3. 炉址



4. 遺物出土状況



5. 入口部ビット



1. J区第45号住居跡全景



2. 遺物出土状況



3. 遺物出土状況



4. 遺物出土状況




5. 遺物出土状況

第76图版



1. J区第42号住居迹全景



2. J区第20号住居迹全景



1. I区第74号住居跡全景



2. 遺物出土状況全景



3. 北壁下遺物出土状況



4. 西壁側木炭出土状況



5. 入口部ピット

第78図版



1. I区第120号住居跡全景



2. 炉址



3. 西壁側遺物出土状況



4. 遺物出土状況



5. 中央部遺物出土状況



1. I区第146号住居跡全景



2. 炉址



3. 炉址開切状況(1)



4. 炉址開切状況(2)



5. 出入口施設柱穴群

第80図版



1. I区第172号住居跡全景



2. 炉址



3. 北隅部遺物出土状況



4. 北隅部遺物出土状況



5. 北隅部遺物出土状況



1. I区第212号住居跡全景



2. 炉址



3. 遺物出土状況



4. 南壁下石器出土状況



5. 北西隅部石器出土状況

第82図版



1. I区第232号住居跡全景



2. 炉址




3. 遺物出土状況(西壁側)



4. 遺物出土状況(西壁側)



5. 遺物出土状況(南西隅部)



1. J区第1号方形周溝墓全景



2. 主体部

第84図版




1. 周溝近景 (西隅部周辺)



2. 周溝近景 (南西溝西側より)



3. 遺物出土状況 (南西溝)



1. H区第1・2号方形周溝墓全景（西より）




2. H第1号方形周溝墓遺物出土状況

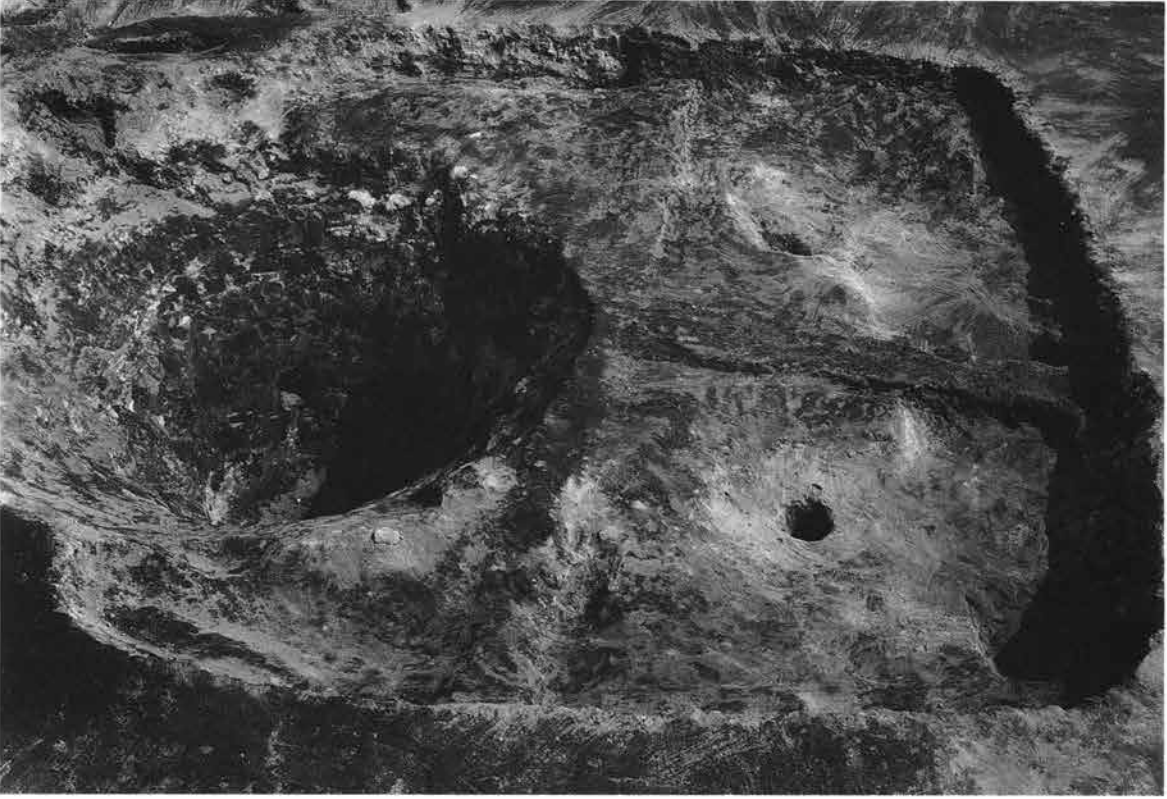
第86図版



1. H区第1号方形周溝墓遺物出土状況



2. J区第2号埋設土器



1. Z区第1号住居跡全景



2. Z区第20号住居跡全景


第88图版



1. Z区第27号住居迹全景



2. Z区第41号住居迹全景



1. Z区第46号住居跡全景



2. Z区第46号住居跡南西隅部塊状Ⅶ層土出土狀況


第90图版




1. Z区第46号住居迹南西隅部周边近景



2. Z区第46号住居迹炉址近景



1. Z区第47号住居跡確認時状況



2. Z区第47号住居跡内F A撤去段階（畠状遺構）

第92図版



1. Z区第47号住居跡全景



2. Z区第47号住居跡掘り方全景




1. Z区第47号住居跡遺物出土状況



2. Z区第47号住居跡炉址近景

第94图版



1. Z区第48号住居迹全景



2. Z区第48号住居迹炉址近景



1. Z区第61号住居跡全景



2. Z区第61号住居跡覆土土層断面近景

第96図版



1. 南西隅部



2. 西壁下間仕切様溝状の掘り込み



3. P₁₄



4. P₂₃周辺



5. 住居全景



6. P₁₃



7. 南壁下状況



8. 炉跡



9. P₁₂・P₁₁



10. P₄



11. P₅



12. P₆



13. P₁₀



14. 東壁下壁柱穴 (左より P₄・P₅・P₆)




15. 北壁下壁柱穴(左より)P₁₂・P₁₁・P₁₀・P₉




16. P₁₆

※ Z区第61号住居跡壁柱穴近景




1. Z区第62号住居迹全景




2. Z区第68号住居迹全景


第98图版




1. Z区第69号住居跡全景



2. Z区第70号住居跡全景



1. A区第12号住居迹全景



2. A区第36号住居迹全景

第100图版



1. A区第37号住居跡全景



2. A区第38号住居跡全景



1. A区第39号住居跡全景



2. A区第50号住居跡全景



1. A区第138号住居迹全景




2. A区第148号住居迹全景



1. A区第148号住居跡遺物出土状況（手前坏は第113号住居跡遺物）



2. A区第148号住居跡遺物出土状況



1. A区第152号住居跡全景



2. A区第153号住居跡全景



1. A区第173号住居跡全景



2. A区第173号住居跡覆土上層内F A状況(畠状遺構)

第106図版



1. A区第173号住居跡掘り方全景



2. A区第173号住居跡遺物出土状況



1. Y・Z区（河川敷部）遠景



2. Z区第8号（手前）・9号井戸跡（奥）



3. Z区第10号井戸跡



4. Z区ヘッピー坂（下方より）



5. Z区旧ヘッピー坂

第108図版



1. Z区道状遺構



2. Z区第5号溝状遺構




3. A区第1号溝状遺構 (Z区内)




4. A区第1号溝状遺構



5. A区第1号溝状遺構 (交差部)



1. A区東側ピット群・第1・2号掘立柱建物跡



2. A区第3号掘立柱建物跡



3. B区第46号址全景



4. B区第47号址全景



5. B区第159号址全景

第110图版



1. A区第1号井戸跡全景



2. B区第2号井戸跡全景



3. B区第3号井戸跡全景



4. B区第5号井戸跡全景



5. C区第2号井戸跡全景



6. C区第1号井戸跡土层断面




7. C区第2号井戸跡土层断面



8. D区第2号井戸跡全景

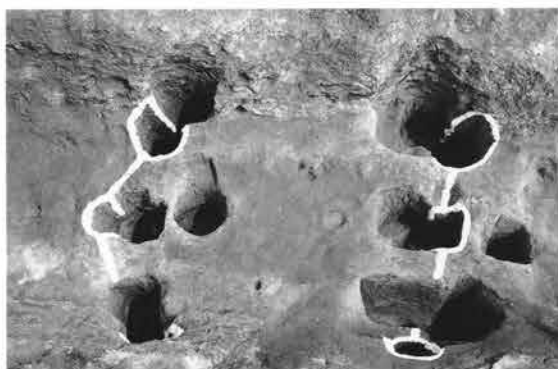


1. B区第1号溝状遺構全景（東方から）



2. B区第1号溝状遺構全景（西方から）

第112図版



1. B区第1号溝状遺構橋脚部全景(南方より)



2. B区第1号溝状遺構橋脚柱穴土層断面



3. B区第1号溝状遺構橋脚柱穴土層断面



4. B区第1号溝状遺構橋脚柱穴土層断面



5. B区第1号溝状遺構遺物出土状況全景(西方より)



6. B区第1号溝状遺構遺物出土状況(東方より)



7. B区第1号溝状遺構遺物出土状況(中央部近景)



1. B区第1号溝状遺構中央部遺物出土状況（北面より）



2. B区第1号溝状遺構遺物出土状況（中央部西側）



3. B区第1号溝状遺構遺物出土状況（東側北壁下）



4. B1溝溝底面遺物出土状況（東側中央部）



5. B1溝東側南壁馬骨出土状況（北下方より）

第114図版



1. B区北側全景 (B1溝以南西より)



2. B区第6号溝状遺構 (農道以南)



3. B区第6号溝状遺構 (農道以北)




1. B1溝北側掘り込み部(西より)



2. B1溝北側掘り込み部人骨出土状況



3. C区第32・33・37~39号土塚墓



4. C区第1号掘立柱建物跡全景(南より)

第116図版



1. C区集石群（東より）




2. C区集石群近景



3. C区集石群近景



4. C区集石群近景



5. C区集石群（第15号土塚墓）



1. C区第2号址全景(南より)



2. C区第3号址全景(東より)



3. C区第4号址全景(南より)



4. C区暗渠状遺構断面(北より)



5. C区第1号溝状遺構全景(西より)



1. C区第4号溝状遺構全景（西より）



2. C区第7号溝状遺構全景（左4号・右8号）



3. C区第1号溝状遺構東側土層断面



4. C区第4号溝状遺構東側土層断面

C区第1・4・7号溝状遺構は、推定寺院址の北縁にあたる部分である。この3条の溝状遺構の中央部周辺は、全体的に高まりが認められる。特に4の写真には、現在の農道部方向から土の堆積が顕著に認められる。

この高まりの認められる部分（農道）で西側の延長部には、国分僧寺の東門が位置している。そして、この部分は、僧寺の中心軸にほぼ直行する状態のものであり、農道の東側には、国分尼寺が存在している。

この中世寺院は、古代の地割りを利用し建立している点が重要であり、古代の地割りを推定するうえでの役割りは大きい。また、農道の東側は、尼寺の推定講堂が位置しており、尼寺の西側築地が存在した場合、この農道の延長部と、築地の接点に尼寺西門が存在したことが推定され、東国分と元総社を結ぶ道路は、14世紀後半にその構築があったと判断される点で、この段階には、尼寺の地割りに規制されて構築している。



5. C区第7号溝状遺構中央部土層断面



1. A区第1号火葬址



2. B区第1号土坛墓



3. B区第2号土坛墓



4. B区第3号土坛墓



5. B区第4号土坛墓



6. B区第5号土坛墓



7. B区第6号土坛墓



8. B区第7号土坛墓

第120图版



1. B区第102号土坑墓



2. C区第1号土坑墓



3. C区第2号土坑墓



4. C区第3号土坑墓



5. C区第4号土坑墓



6. C区第5号土坑墓



7. C区第6号土坑墓



8. C区第7号土坑墓



1. C区第8号土坛墓



2. C区第9·10号土坛墓



3. C区第11号土坛墓



4. C区第12号土坛墓



5. C区第13号土坛墓



6. C区第15号土坛墓



7. C区第16号土坛墓



8. C区第16号土坛墓遗物出土状况

第122图版



1. C区第17号土坛墓



2. C区第19号土坛墓



3. C区第20号土坛墓



4. C区第29号土坛墓



5. C区第30号土坛墓



6. C区第31号土坛墓



7. C区第34号土坛墓



8. C区第35号土坛墓



1. C区第36号土坛墓




2. C区第101号土坛墓




3. D区第2号土坛墓



4. D区第3号土坛墓



5. D区第4号土坛墓



6. D区第5号土坛墓



7. D区第6号土坛墓



8. D区第8号土坛墓

第124图版



1. F区第3号土坑墓



2. F区第5 A号土坑墓



3. F区第5 B号土坑墓



4. F区第6·7号土坑墓



5. F区第9号土坑墓



6. F区第10号土坑墓



7. G区第1号土坑墓



8. G区第3号土坑墓



1. G区第6号土坟墓



2. G区第26号土坑(土坟墓)



3. H区第15号土坑(土坟墓)



4. J区第1号土坟墓



5. 人骨収納風景(森本先生)



6. 人骨収納風景



7. 人骨収納風景

第126图版



Z-14住



Z-19住炉体



A-27住炉体



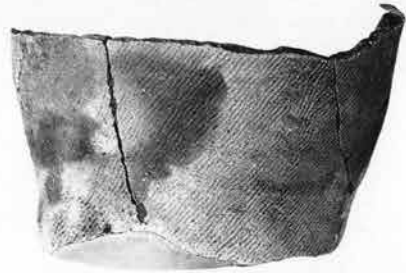
A-30住炉体



A-30住



A-31住



A-31住



A-31住



A-31住



A-31住



A-31住



A-31住




A-31住



A-31住



A-31住



A-31住



A-32住炉体



A-32住炉体



A-34住炉体



A-34住



A-34住

第128图版



A-34住



A-43住炉体



A-43住



A-209住



A-211住炉体



A-211住埋装




A-211住埋装



A-211住埋装



A-214住炉体



A-214住



A-216住炉体



A-216住埋装



A-216住



A-217住炉体



A-218住



A-218住



A-218住



A-218住



A-219住炉体



A-219住



A-220住炉体



A-220住埋装



A-226住埋装

第130图版



A-221住炉体



A-221住埋囊



A-222住炉体



A-222住炉体



A-223住炉体



A-223住埋囊



A-226住炉体



A-227住炉体



A-227住埋囊



A-227住埋囊



A-227住埋囊



A-228住炉体



A-229住炉体



A-229住埋甕



A-1土器溜り



A-1土器溜り



A-2土器溜り



A-2土器溜り



B-63住炉体



B-63住



B-69住埋甕

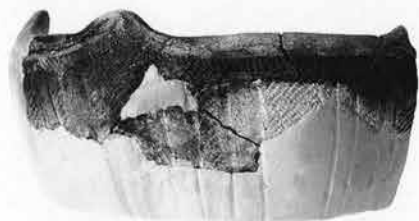


B-71住炉体



B-156址

第132図版



B-156址



B-156址



B-164住炉体



B-164住埋裏



B-165住炉体



B-165住埋裏



Z-1屋外埋裏



Z-2屋外埋裏



Z-3屋外埋裏



Z-4屋外埋裏



Z-5 屋外埋甕



Z-6 屋外埋甕



A-1 屋外埋甕



A-5 屋外埋甕



A-6 屋外埋甕



A-4 屋外埋甕



A-8 屋外埋甕



A-9A 屋外埋甕

第134図版



A-7 屋外埋装



A-9B 屋外埋装



A-10 屋外埋装



A-11 屋外埋装



B-8 屋外埋装



A-2 炉状遺構



A-17 屋外埋装



Z-5坑



Z-117坑



Z-124坑



Z-150坑



Z-81坑



A-43坑



Z-100坑

第136图版



A-44坑



A-44坑



A-112坑



A-25坑



A-309坑



A-188坑



A-240坑



A-188坑



A-210坑



B-144坑



B-144坑



B-101坑



B-155坑

第138図版



I-156坑



I-156坑



I-156坑



遺構外



遺構外



遺構外



遺構外



遺構外




遺構外



遺構外

遺構外

遺構外




遺構外

遺構外

遺構外

遺構外

遺構外



遺構外

第140図版



遺構外



Z-2 址



Z-23址



Z-14住



A-30住



Z-18址




A-30住



Z-19住



Z-22住



A-31住



Z-23址

Z-23址




Z-23址



A-31住



A-31住



A-35住



A-31住



A-35住




A-31住



A-35住



A-31住




A-43住




A-32住



A-43住



A-34住



A-209住



A-35住



A-209住

第142図版



A-209住



A-222住



A-214住



A-223住



A-217住



A-229住



A-216住



A-1 土器溜り



A-218住



A-1 土器溜り



A-219住



A-1 土器溜り




A-220住



A-2 土器溜り



B-48址



B-63住



B-63住



B-66址




B-71住



B-154住




B-156址



B-164住



Z-4坑



Z-14坑



Z-5坑



Z-16坑



Z-26坑



Z-27坑



Z-28坑



Z-30坑



Z-52坑

第144图版



Z-63坑



Z-98坑



Z-70坑



Z-99坑



Z-84坑



Z-116坑



Z-117坑



Z-85坑



A-25坑



Z-88坑



A-25坑



Z-88坑



Z-95坑



A-44坑



A-239坑



A-248坑



A-274坑



A-301坑



A-320坑



A-333坑



B-101坑



B-102坑



B-130坑



B-144坑



B-148坑




B-149坑



B-155坑

第146図版



Z-14住



Z-14住



Z-19住

Z-19住



A-30住



A-31住




A-31住



A-31住



A-31住



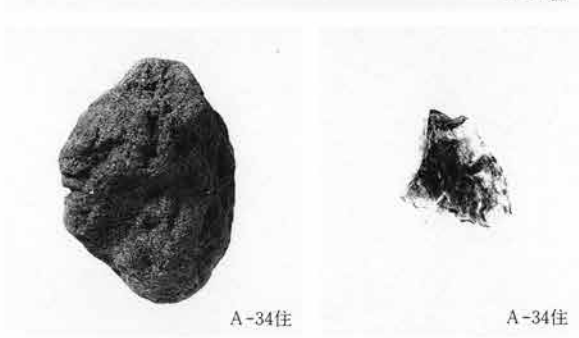
A-31住

A-31住

A-32住



A-34住



A-34住

A-34住



A-35住



A-35住



A-43住



A-209住



A-209住



A-43住



A-214住



A-209住



A-216住



A-209住



A-217住



A-209住



A-218住



A-209住



A-218住



A-218住



A-209住

第148図版



A-218住



A-218住



B-63住



A-219住



A-219住



B-63住



B-63住



A-219住



A-219住



B-63住



B-66住



B-70住



A-220住



A-223住



B-70住



B-71住



A-226住



A-227住



A-229住



B-154住



B-154住



B-154住



B-154住



B-156址




B-156址



B-156址



B-156址



B-156址



B-156址



B-156址




B-156址



B-156址



B-156址



B-156址



B-156址



B-156址



B-156址



B-156址



B-156址



B-156址



B-164住



B-165住



Z-4坑

Z-13坑



A-243坑



B-148坑






遺構外



遺構外

第150図版





J-12住



J-45住



J-13住



I-74住



I-74住



J-45住



I-74住



I-120住



I-120住



I-120住



I-120住

第152図版



I-146住



I-172住



I-172住



I-172住



I-212住



I-212住



I-232住



I-232住



I-232住



I-232住



I-232住



I-232住



I-232住



H-2 方墓



H-2 方墓



H-2 方墓



J-1 方墓

第154図版



J-2 埋設土器



J-2 埋設土器



遺構外



遺構外




A-173住



A-173住





第156図版



Z-1住



Z-1住



Z-20住



Z-27住



Z-20住



Z-27住



Z-27住



Z-46住



Z-47住



Z-47住



Z-47住



Z-47住



Z-47住



Z-47住



Z-61住



Z-47住



Z-61住



Z-61住



Z-61住



Z-62住



Z-61住



Z-69住

第158図版



A-38住



A-148住



A-173住



A-152住




A-173住




A-173住



A-173住



A-173住



Z区ヘッピリ坂
(兵切坂)

第160図版



A-1井

A-1井

A-1溝



A-1溝

A-1井

A-1井



A-1溝

A-1井

A-1井



A-1溝

A-1井

A-1井



B-3井



B-3井



柄上面



B-3井



柄平面



B-3井



B-5井



B-5井



B-5井



B-5井



B-5井



B-5井






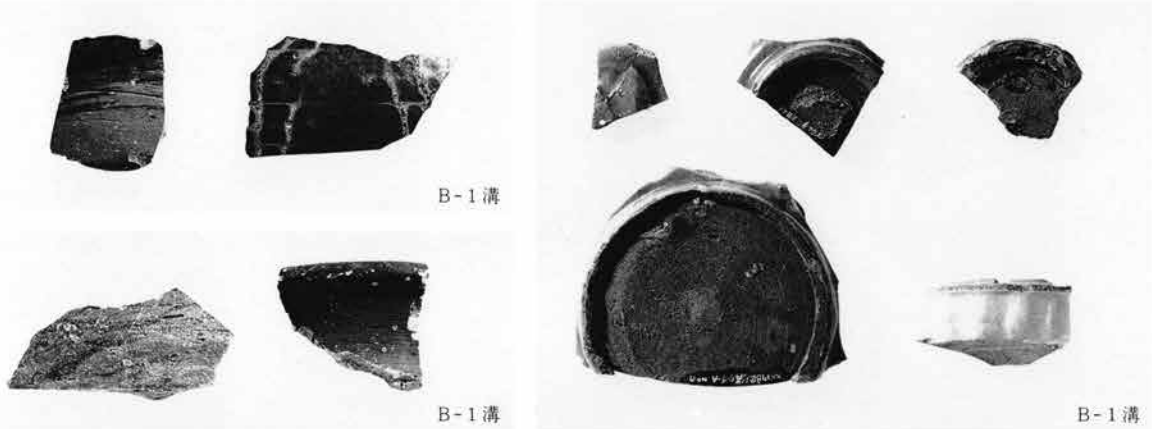
B-5井



B-5井

第162図版





第164図版



478-1



478-4



479-2



480-3



482-1



480-5





486-5



483-3



483-5



503-4



506-1



502-3



486-1



487-12



486-2



487-13



486-7



487-7



488-4



488-1



第166図版



478-2



478-3



479-1




479-3



480-1



480-2






481- 1



481- 2



482- 2



482- 3



第168図版



483-1



483-2



483-4



484-1



484-2



484-3



485-1



485-2



485-3



486-3



486-4



486-6



486-7



486-8



487-2



487-3



487-4



487-5



487-6



487-8



488-2



489-2



489-3



490-1



490-3



487-11



488-6



490-2



491-1



第170図版



491-2



491-3



492-1



492-2




493-1




492-3






493-2




493-4




493-3




494-1




494-4



494-2



495-1



494-3



495-2



495-3



495-4



495-5



496-1



496-2

496-3



498-1

497-1



498-2

497-2



498-3

497-3



498-6



498-8

第174図版



499-1



500-1



500-2



500-3



501-1



501-2



501-3





502-1



503-3



504-1



502-2



第176図版



505-1

505-2



505-3

505-4





506-2

506-3



507-1



507-2



508-1




508-2



第178図版

509-1



509-2



510-1



510-2





511-1



511-2



512-1



512-2



512-3

第180図版



514-1



514-2



514-3



514-4



514-5



515-1



515-2



516-1



516-3





517-1



518-1

518-2



518-3

519-1



519-2


519-3

第182図版

519-4



519-5



519-6



519-7



520-1



520-2





521- 1



522- 1



523- 1



524- 1

第184図版



524-2



524-6



525-4



525-6



526-11



526-12



527-16



526-8



526-13



528-1




528-2



529-1



530-1



530-5



530-2



531-1



531-2




530-4



531-3



第186図版





1. 鳥衾瓦当接合部 (Ⅲ類胎土)



2. 鏡瓦瓦当接合部 (Ⅰ類胎土)



3. 第1種鏡瓦瓦当断面




4. 鏡瓦 (男瓦部) 背面接合状態



5. 男瓦背面 (Ⅰ類胎土)



6. 男瓦背面 (Ⅲ類胎土)



7. 男瓦背面 (Ⅲ類胎土)



8. 宇瓦瓦当接合部 (Ⅰ類胎土)


第188図版



1. 第1種宇瓦顎部



2. 第1種宇瓦表面



3. 第2種宇瓦顎部




4. 第2種宇瓦表面



5. 第4種宇瓦顎部




6. 第4種宇瓦表面



7. 女瓦内面離れ砂 (I類胎土)



8. 女瓦内面離れ砂 (III類胎土)



9. 女瓦内面離れ砂 (V類胎土)



1. 第521図右台上部



2. 第524図右台上部



3. 第523図右台下部



4. 第520図-1 右上顎部



5. 第520図-2 右上顎部



6. 第523図台中央剝部周辺



7. 第520図-1 左台上部背面



8. 第538図-5 鬼面鼻部背面



9. 第538図-5 鬼面鼻部断面



10. 第529図-1 右台上部



11. 第538図-6 鬼面鼻部背面

1. 耳・頬部の接合部、平坦な面に目印状の沈線を施した後ち、粘土を盛っている。小単位の窪みは、粘土ブロックの痕跡。
2. 1と同様であるが、粘土ブロックの痕跡が見られない。
3. 顎部の接合状況。
4. 上顎部の接合状況、カキヤブリか認められる。
5. 上顎部の粘土ブロック。
6. 剝周辺の目印？、台部の中心線にあたる部分で、目印を付けたのか？
7. 台周縁の粘土板剥ぎ取り痕。
8. 鼻の背面の粘土ブロック。
9. 鼻の断面に見られる粘土ブロック。
10. 耳・鼻の接合部。
11. 鼻の背面、粘土ブロックが認められず、布目と粘土のたわみが認められる。

第190図版



C 集石群



C 集石群




C 集石群



C 集石群



C 集石群



C 集石群



C 集石群



C 集石群



C集石群



C集石群



C集石群





C集石群




C集石群



第192図版






第194图版







第196図版




1. 遺構外出土遺物（焼締陶器）



2. 遺構外出土遺物（舶載磁器）




3. 遺構外出土遺物（邦製陶器①）




4. 遺構外出土遺物（邦製陶器②）



5. 遺構外出土遺物（邦製陶器③）



6. 遺構外出土遺物（染付）(右列下端 明染付)



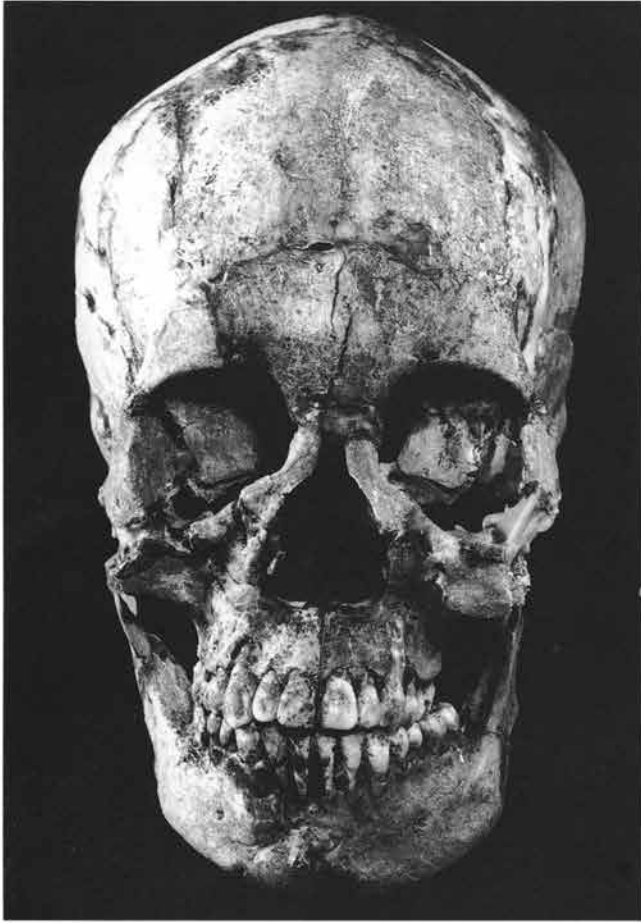


- 1 B-2号人骨(男)の左右大腿骨外側面観。
右大腿骨体上部に限局性骨膜炎(矢印)。
- 2 B-3号人骨(男)の上顎歯。
②の円錐化(矢印)。

1



2



3 B-102号人骨(女)の頭蓋前面観。

4 B-102号人骨(女)の上・下肢骨。

3


4





5

- 5 C-3号人骨(男)の脊柱。
胸腰移行部に鉄鉱貫通。
- 6 C-6号人骨(男)の頭蓋前面観。



(201図版)

- 7 C-6号人骨(男)の下顎歯。
[6]に歯性膿瘍(矢印)。
- 8 C-9+10号人骨(女)の左大腿骨外側面観。
骨体下1/3部に刀創(矢印)。
- 9 C-12号人骨(男)の左大腿骨前面観。
骨体中央部外側に刀創(矢印)。

6



7



8



9

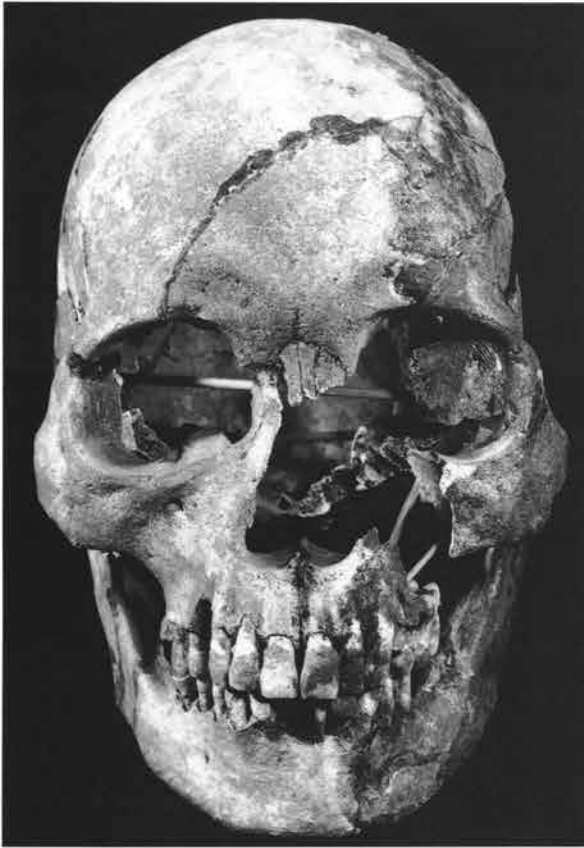


10 C-12号人骨(男)の左大腿骨後面観。
膝窩面に複数の刀創(矢印)。

11 C-13号人骨(男)の上・下顎歯。
4に歯性膿瘍(矢印)。



11



12 C-16号人骨(男)の頭蓋前面観。

13 C-30号人骨(女)の頭蓋右側面観。

12

13



第204図版



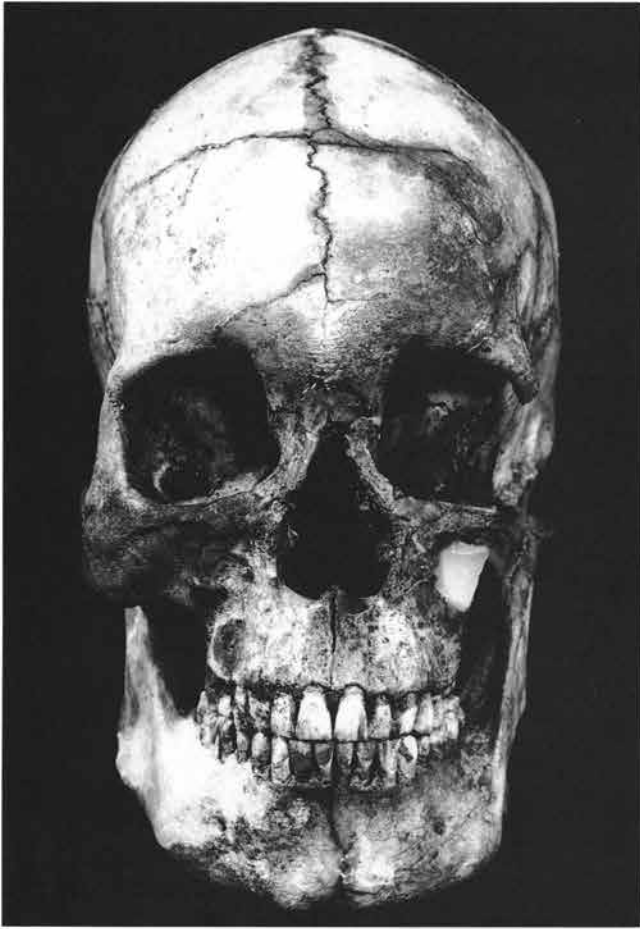
14 C-31号人骨(男)の頭蓋前面観。
前頭骨左に刀創(矢印)。

15 C-34号人骨(女)の頭蓋左上側面観。
左頭頂に複数の刀創(矢印)。

14

15






16 D-5号人骨(男)の頭蓋前面観。

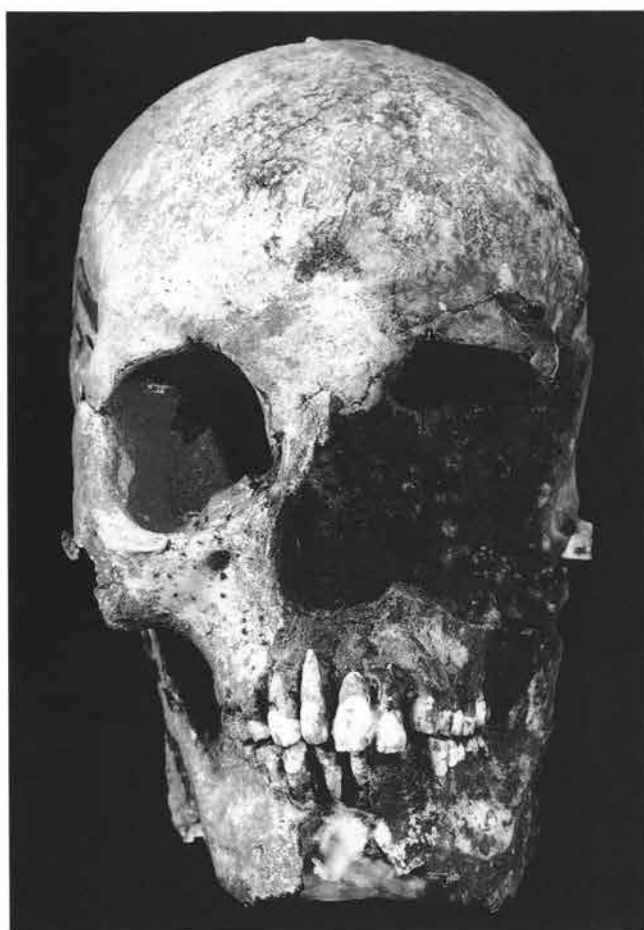
17 D-5号人骨(男)の上・下肢骨。

16

17



第206図版



- 18 G-1号人骨(男)の頭蓋前面観。
- 19 G-1号人骨(男)の出土状況近景。

18

19



上野国分僧寺・ 尼寺中間地域

前橋市元総社町小見地区，群馬郡群馬町大字東国分村前・薬師道南・中道南・上野道南(植野道南)・高井道東地区に所在する遺跡の埋蔵文化財発掘調査報告書 8分冊中の第1分冊。

一関越自動車道(新潟線)地域埋蔵
文化財発掘調査報告書第12集一

写真図版編

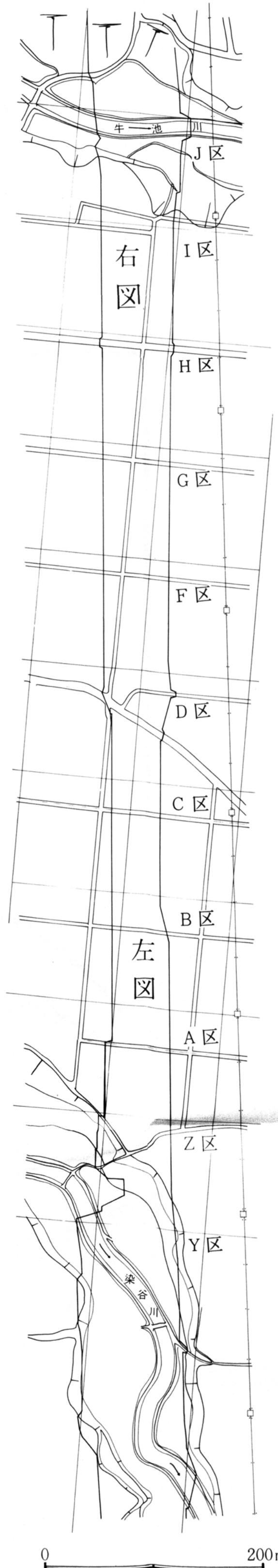
昭和62年2月20日 印刷
昭和62年2月28日 発行

編集／(財)群馬県埋蔵文化財調査事業団
発行／勢多郡北橘村下箱田784番地の2
電話 (0279) 52-2511(代表)

発行／群馬県教育委員会
前橋市大手町1丁目1番1号
電話 (0272) 23-1111

印刷／朝日印刷工業株式会社

国分境遺跡




本図は、不完全な図面整理段階
で作図したものであり、今後の整
理事業の進展により一部修正が加
えられる可能性があることを御承
知願いたい。

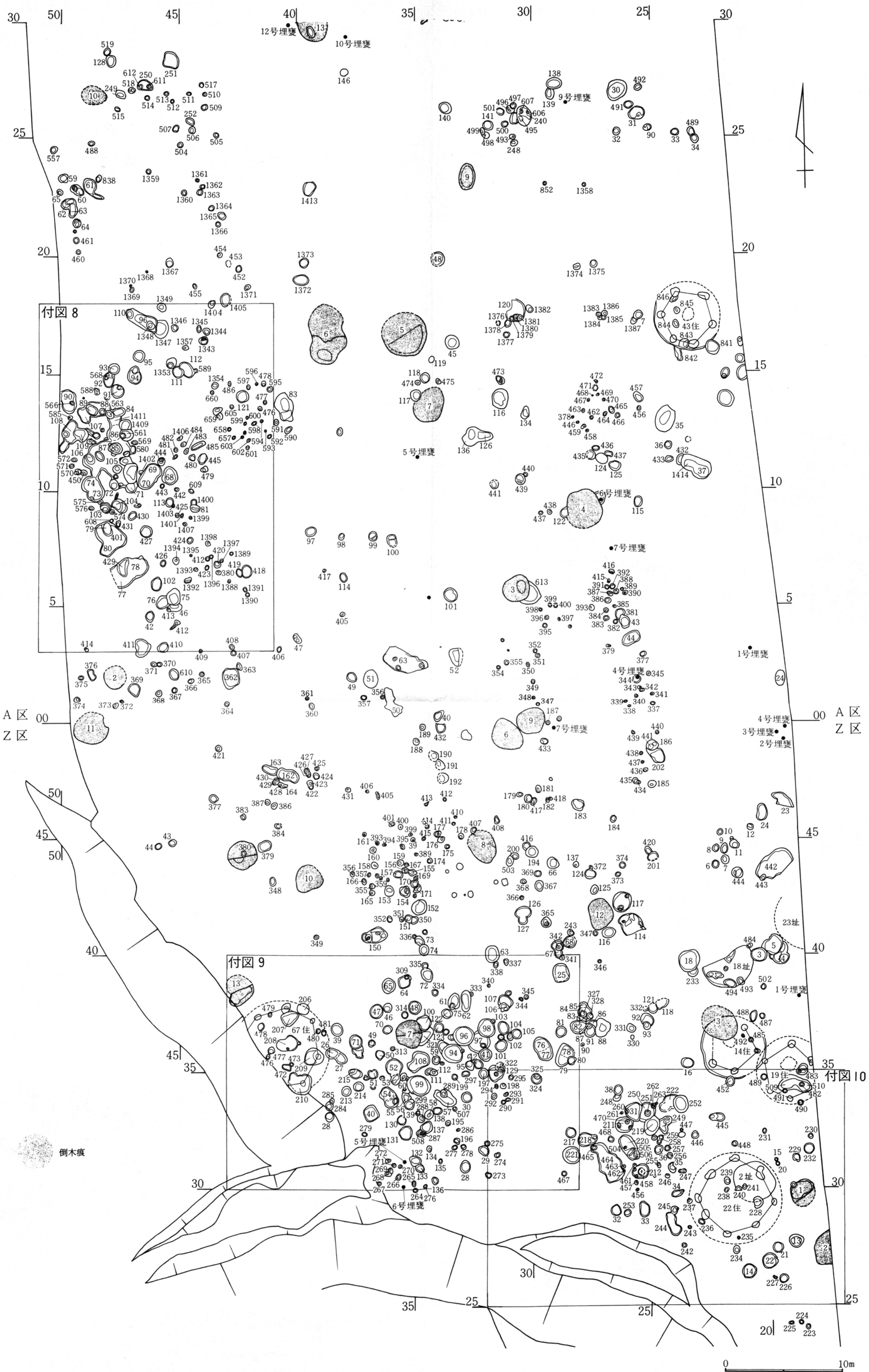


鳥羽遺跡

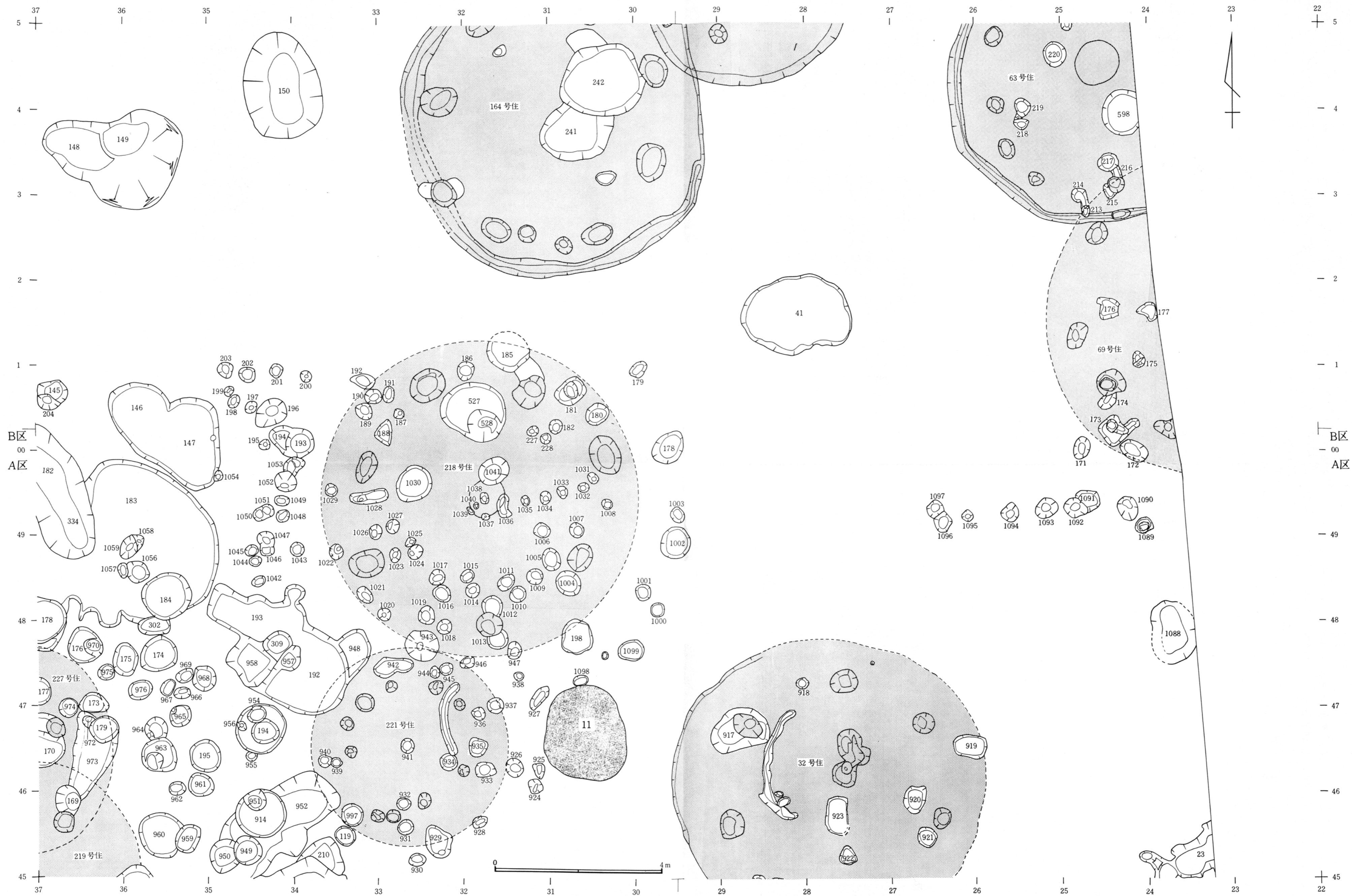
付図1. 上野国分僧寺・尼寺中間地域検出遺構全体図 1:750




付図 2 . 縄文時代遺構全体図 1 1 : 240



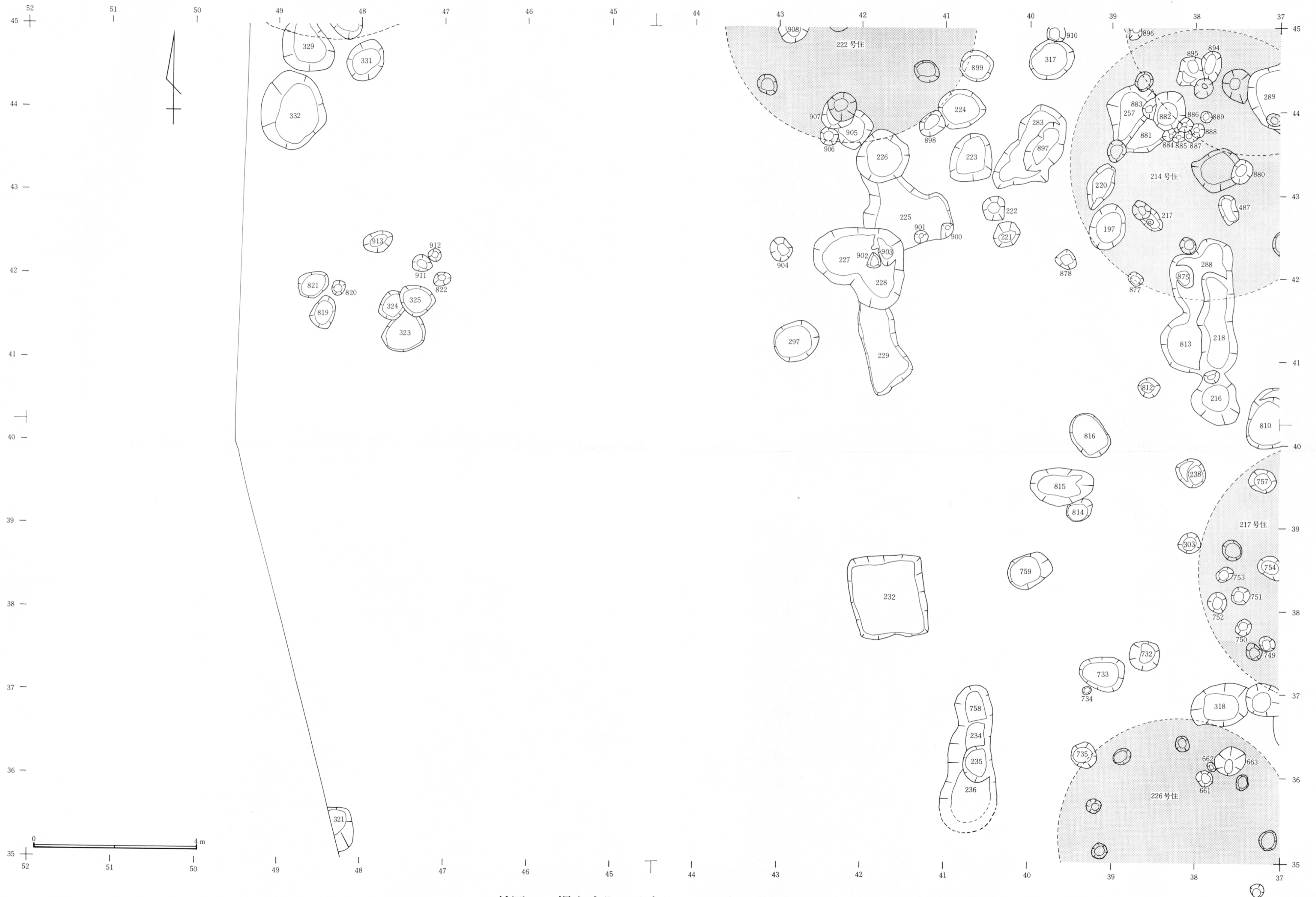
付図 3. 縄文時代遺構全体図 2 1:240



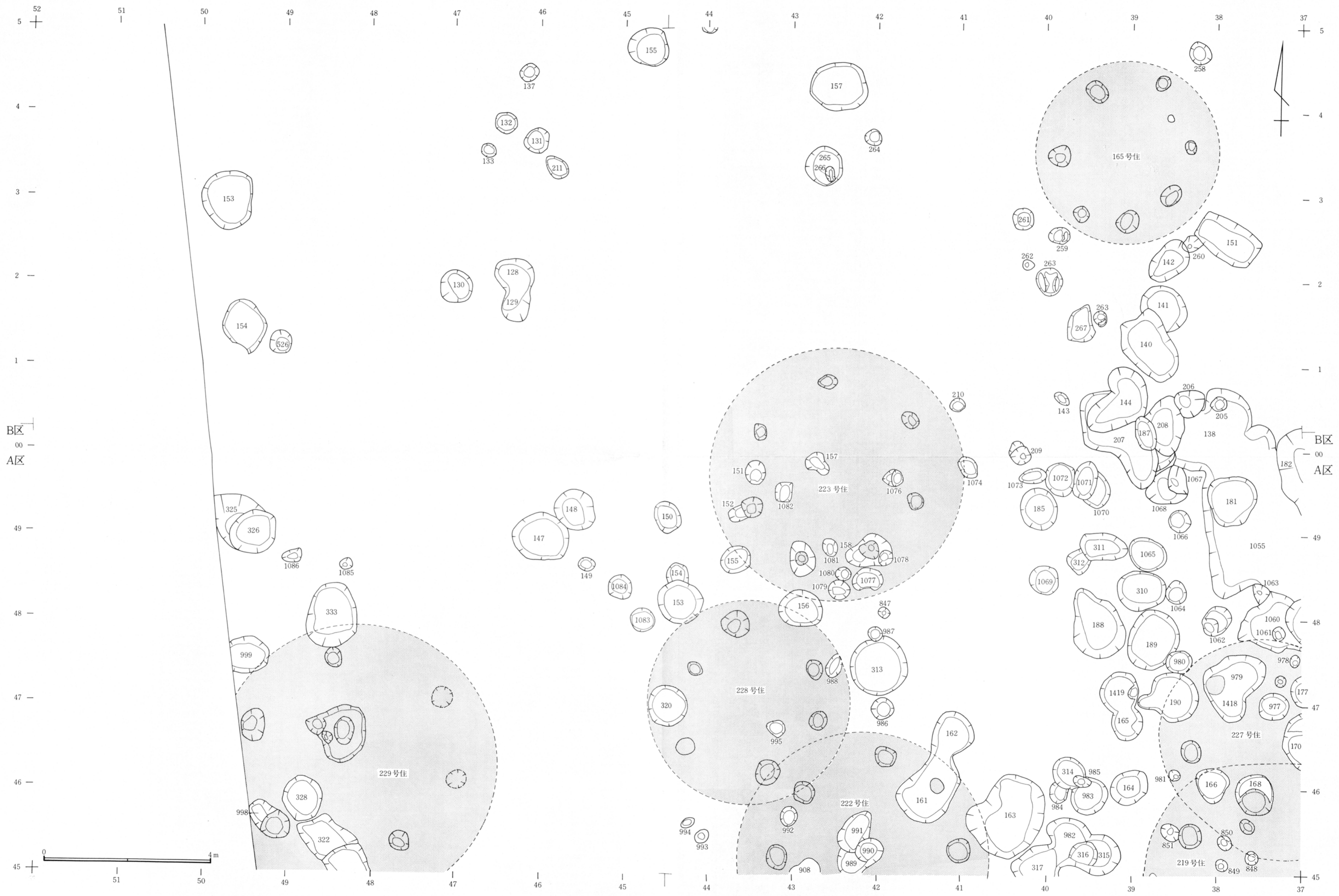
付図4. 縄文時代土坑全体図(部分) 1 1:60



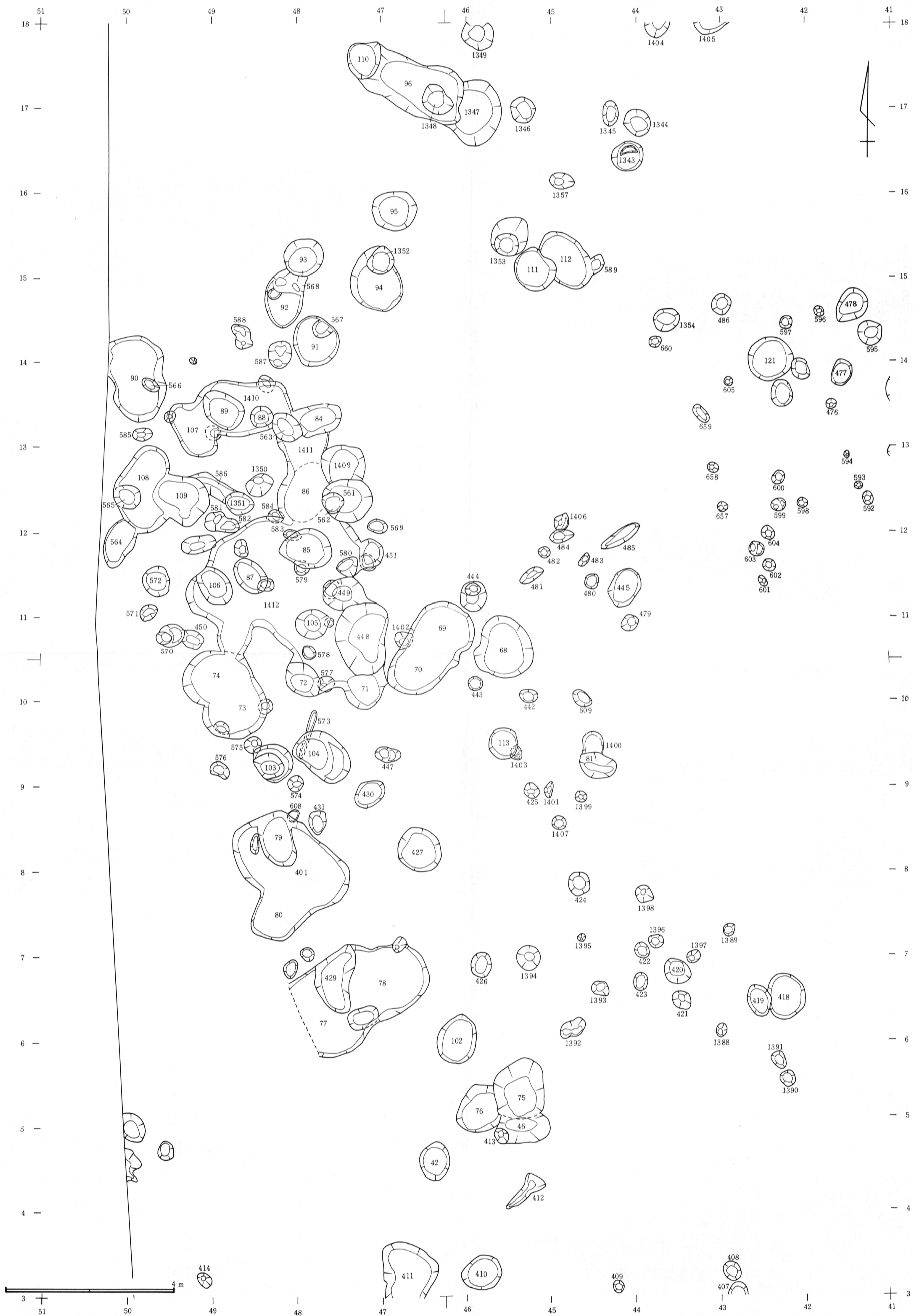
付図5. 縄文時代土坑全体図(部分) 2 1:60



付図6. 縄文時代土坑全体図(部分) 3 1:60



付図7. 縄文時代土坑全体図(部分)4 1:60



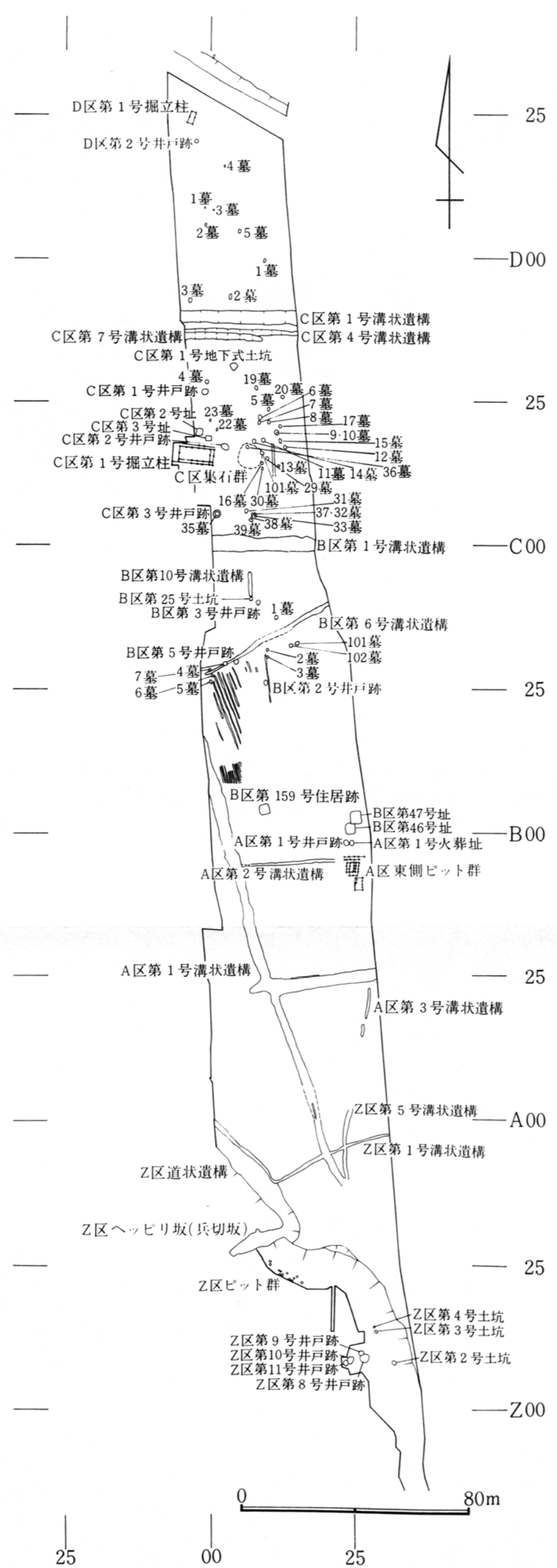
付図 8 . 縄文時代土坑全体図(部分) 5 1 : 60



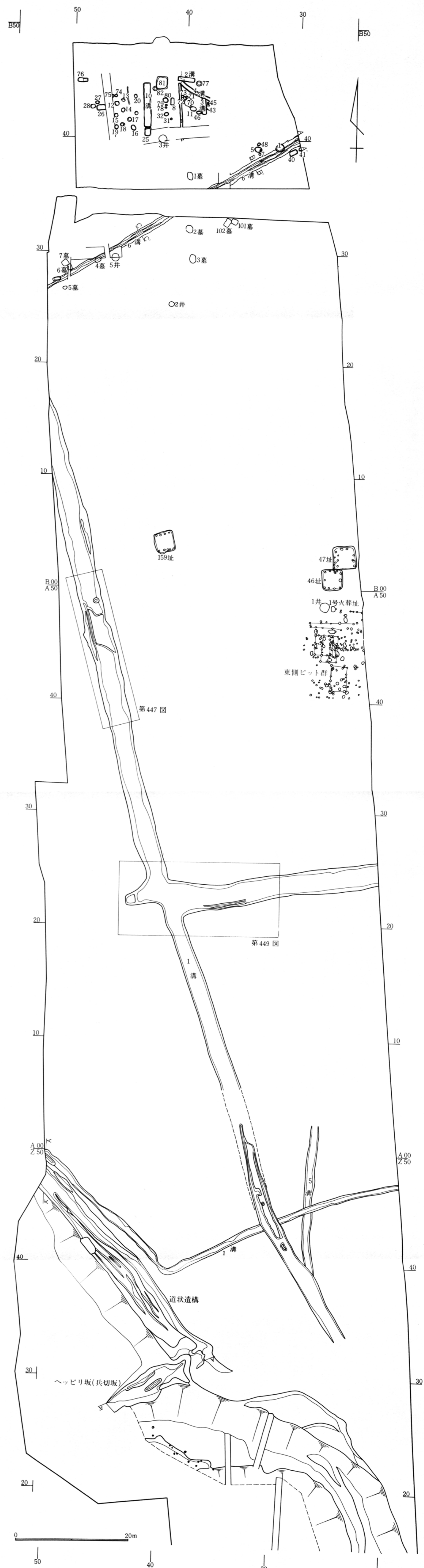
付図9. 縄文時代土坑全体図(部分)6 1:60




付図10. 縄文時代土坑全体図(部分) 7 1:60



付図11. (1) 鎌倉時代以降遺構全体図(Y・Z・A・B・C・D区) 1:800



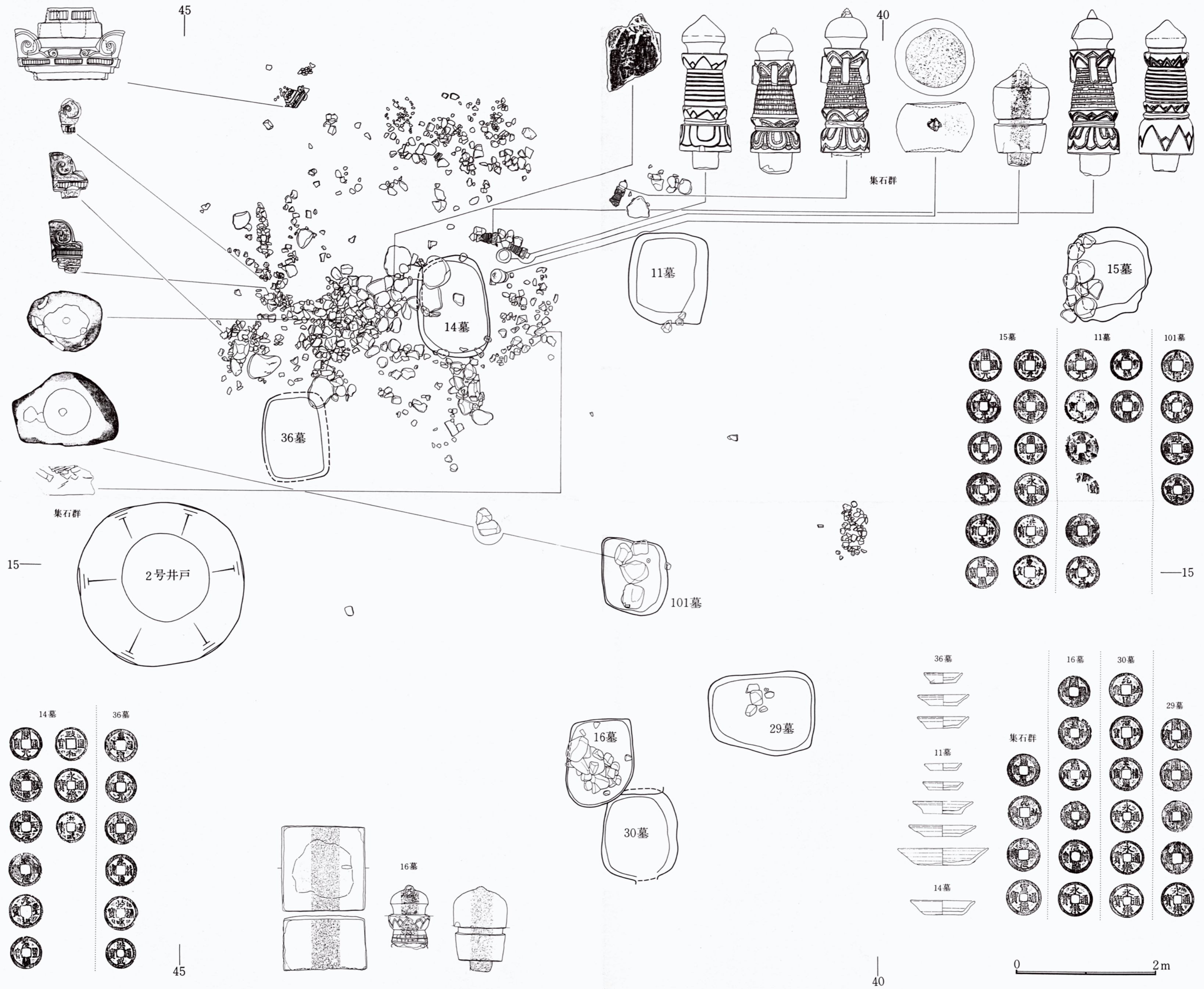
(2) 鎌倉時代以降遺構全体図(Z・A・B区) 1:400



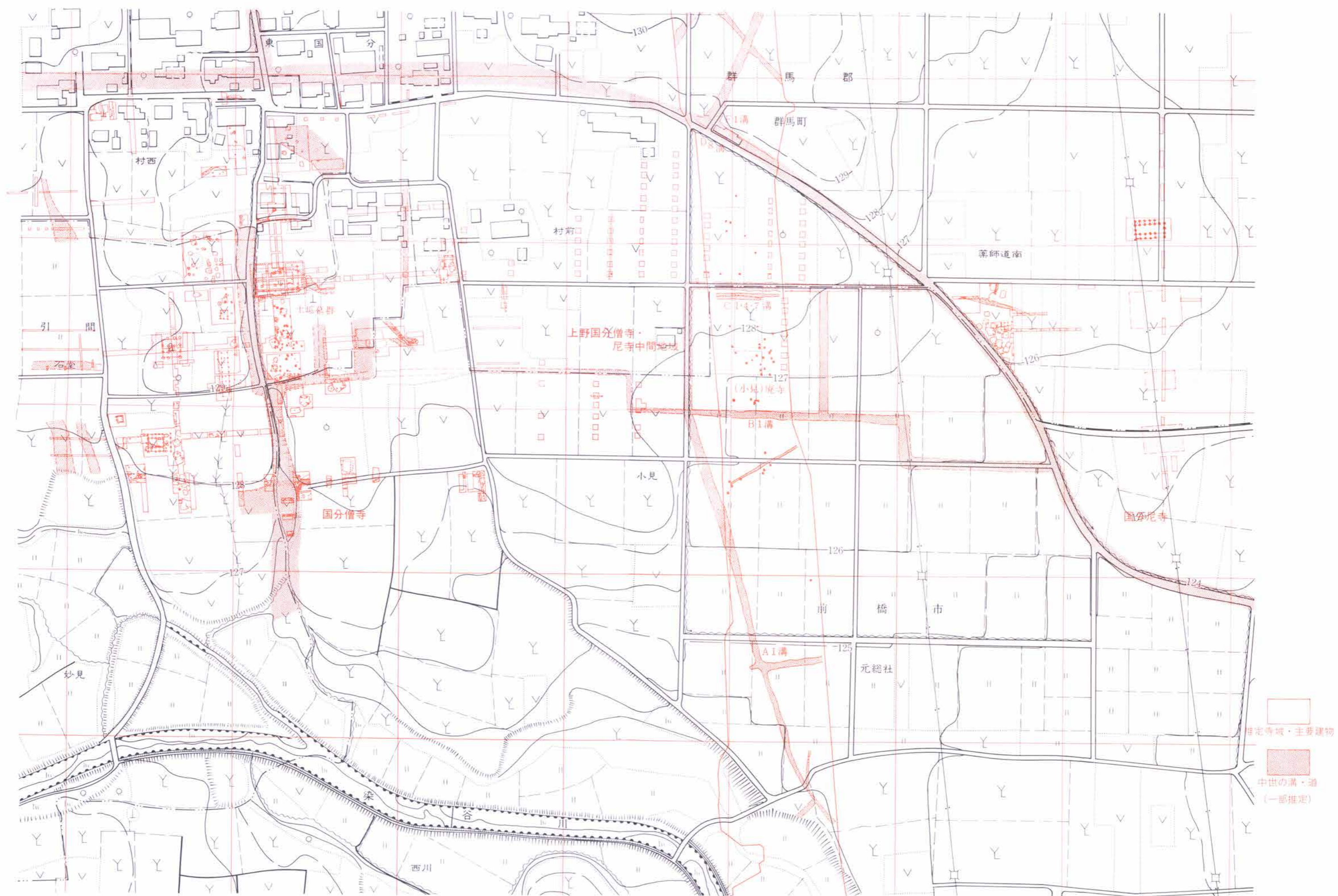
付図12. B区第1号沟状遺構平面図・瓦出土状態実測図 1:80



付図13. C区全体図(寺域内) 1:200

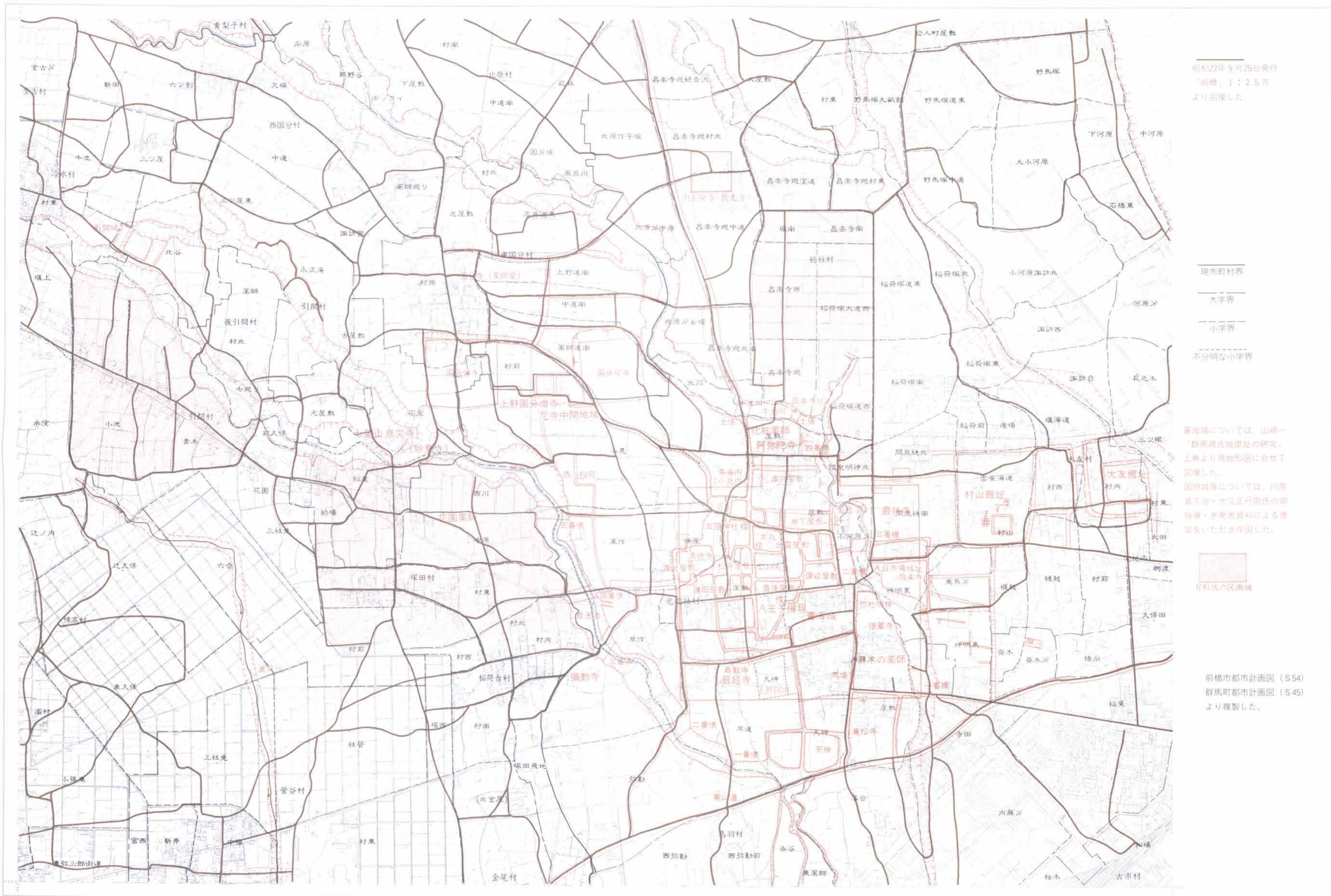


付図14. C区集石群及び周辺遺構配置図 1:40



付図15. 国分僧寺・尼寺・2寺中間地域遺構配置図 1:2000

群馬町都市計画図(S45)
より複製した。



昭和22年9月25日発行
「前橋」1:25万
より図復した。

- 現市町村界
- 大字界
- 小字界
- - - 不明な小字界

圓形城については、山崎一
「群馬県古城址の研究」
上巻より現地地形図に合せて
図復した。
国府城等については、川原
義久著・大正正行氏の手
指圖・天竺堂資料による復
図をいたした。

□ 方形城の区画域

前橋市都市計画図 (S54)
群馬町都市計画図 (S45)
より複製した。

付図16. 遺跡地周辺旧状想定図 1:1000