

# 大分県内遺跡発掘調査概報15

2012

大分県教育庁埋蔵文化財センター

## 例 言

- 1 本書は大分県教育委員会が平成23年度国庫補助金を得て実施した大分県内遺跡発掘調査事業の概要報告書である。
- 2 調査にあたって県農林水産部、県各地方振興局・事業担当課、県下各市町村教育委員会、大分森林管理署等をはじめ、石造文化財保護・保存の関係各位には御協力をいただいた。
- 3 現地での写真撮影、遺構実測は各調査員が担当した。
- 4 遺構図面・地図トレース等の諸作業は各調査員が実施した。
- 5 図面・写真等は県教育庁埋蔵文化財センターにおいて保管している。
- 6 本書の執筆は栗田勝弘、中世石造遺物分布調査を原田昭一、田中裕介が行った。
- 7 本書の編集は栗田勝弘が担当した。

# 目 次

はじめに

I 県農林水産部の事業に伴う分布調査

II 県土木建築部の事業に伴う立会・試掘・確認調査

III 国・その他の事業に伴う立会・試掘・確認調査

IV 大分県古代・中世石造遺物分布調査

報告書抄録

# はじめに

大分県教育庁埋蔵文化財センターでは、平成23年度国庫補助金事業としてI 県農林水産部の事業に伴う分布調査、II 県土木建築部の事業に伴う立会・試掘・確認調査、III 国・その他の事業に伴う立会・試掘・確認調査、IV 大分県古代・中世石造遺物分布調査を行った。

Iの県農林水産部局に関する分布調査は、平成23年度に県教育庁埋蔵文化財センターが県内市町村教育委員会の協力を得て実施した農林業関係事業(平成24年度工事予定地区)の埋蔵文化財分布調査である。本年度実施の調査は170箇所、その内、判定のII-C・II-Dを除く概要は第2表のとおりである。

IIの県土木建築部局関係の立会・試掘・確認調査は448箇所、その内、判定のII-C・II-Dを除く概要は第3～5表のとおりである。

IIIの国・その他関係事業等の立会・試掘・確認調査事業は16箇所、第6表のとおりである。

また、大分県古代・中世石造遺物分布調査は中津市、杵築市、大分市、臼杵市、豊後大野市、竹田市等で実施した。

平成23年度の調査体制は下記のとおりである

## 調査組織

調査主体		大分県教育委員会
大分県教育庁埋蔵文化財センター	所長	山口博文
	次長	坂本嘉弘
一般事業班	参事(総括)【次長兼務】	宮内克己
同	主幹	田中裕介
同	主幹	友岡信彦
大型事業班	課長補佐(総括)	後藤一重
同	主幹	江田 豊
同	主任	横澤 慈
受託事業班	課長補佐(総括)	小柳和宏
同	主幹	原田昭一
同	副主幹	増村浩二
同	副主幹	染谷和徳
同	主事	越智淳平
資料管理班	課長補佐(総括)【次長兼務】	栗田勝弘
同	主幹	村上久和
同	主幹	高橋信武
同	主幹	吉田 寛
同	嘱託	木村佑美
同	嘱託	福永素久
同	嘱託	友廣美和



## I 県農林水産部の事業に伴う分布調査

大分県教育庁埋蔵文化財センターでは県内の農林水産部局の関係事業について、事業照会のうえ、事前に埋蔵文化財の分布調査を実施している。平成23年度に県下市町村教育委員会の協力を得て実施した分布調査は170件で、判定のⅡ-C・Ⅱ-Dを除くと第2表の41件である。遺跡が確認できた地区に関しては各振興局と市町村教育委員会が協議し、必要な調査を実施する予定である。

## II 県土木建築部の事業に伴う立会・試掘・確認調査

土木建築部局の県道建設工事については、立会・試掘・確認調査を448箇所対象とした。その内、判定のⅡ-C・Ⅱ-Dを除くと第3～5表の100件である。本調査を実施した遺跡は万田四日市線の福島遺跡と不時発見の玖珠山国線志津里遺跡の2箇所であった。

## III 国・その他の事業に伴う立会・試掘・確認調査

国・その他事業については第6表のとおりである。立会・試掘・確認調査を16箇所対象とした。その内、Ⅱ-C・Ⅱ-D判定を除くと8件であり、全て本調査を実施している。

なお、分布調査の判定は平成21年度より、下記のように、周知遺跡の有無でIとⅡに分類し、各々A～Dの判定をした。

第1表 遺跡分布調査の判定結果表

周知の有無		判 定	
周知遺跡	I	A	確認調査が必要な地区。
		B	遺物の散布状況や地形等からみて遺跡の存在が希薄、または工事による埋蔵文化財への影響が少ないと想定され、立会調査での対応が可能な地区。
		C	工事による埋蔵文化財への影響がなく、事業実施にあたり、特に問題のない地区。
		D	事業予定地範囲が未確定であったり、予定地内への立入が困難など、再度分布調査が必要な地区。
周知遺跡外	Ⅱ	A	遺物の散布が確認され、地形的に遺跡の存在する可能性があるため、試掘調査が必要な地区。
		B	わずかではあるが、遺跡の存在する可能性があるため、立会調査が必要な地区。
		C	事業実施にあたり、特に問題のない地区。
		D	事業予定地範囲が未確定であったり、予定地内への立入が困難など、再度分布調査が必要な地区。

## 第2表 平成23年度 農林水産部局実施予定事業に伴う埋蔵文化財調査判定一覧表

(農村整備計画課・県営分)

番号	事業名	地区名	工事場所	実施面積ha 実施延長m	振興局名・課名	工事開始予定時期	市町村名	判定
1	集落基盤整備事業	諸田定留	中津市大字定留	L=200m (1号農道)	北部振興局 農林基盤部 農村整備第1班	平成24年4月1日	中津市	II-A
2	集落基盤整備事業	諸田定留	中津市大字定留	L=400m (2号農道)	北部振興局 農林基盤部 農村整備第1班	平成24年10月1日	中津市	I-A
3	経営体育成基盤整備事業	鍋島	中津市大字植野	A=3.5ha (1工区)	北部振興局 農林基盤部 農村整備第1班	平成24年10月1日	中津市	II-A
4	ため池等整備事業	中山大池	宇佐市安心院町中山	L=101.7m	北部振興局 農林基盤部 農村整備第2班	平成24年10月1日	宇佐市	II-B
5	中山間地域総合整備事業	香々地	豊後高田市香々地	A=2.5ha (見目工区)	北部振興局 農林基盤部 曾孫整備第3班	平成24年10月1日	豊後高田市	II-A
6	中山間地域総合整備事業	香々地	豊後高田市香々地	A=1.8ha (上香々地1)	北部振興局 農林基盤部 曾孫整備第3班	平成24年10月1日	豊後高田市	II-A
7	中山間地域総合整備事業	香々地	豊後高田市香々地	A=1.0ha (上香々地)	北部振興局 農林基盤部 曾孫整備第3班	平成24年10月1日	豊後高田市	II-A
8	中山間地域総合整備事業	杵築大田地区 (営農飲雑・波多方工区)	杵築市大田波多方	L=3,216m	日出水利耕地事務所農村整備班	平成24年8月1日	杵築市	I-C II-C
9	中山間地域総合整備事業	日出山香地区 (圃場整備・浦後工区)	杵築市山香山浦	A=5.9ha	日出水利耕地事務所農村整備班	平成24年10月1日	杵築市	II-A
10	農山漁村活性化プロジェクト支援交付金事業	五田地区(圃場整備)	杵築市大字鴨川	A=10ha	杵築市 農林水産課	平成24年6月1日	杵築市	II-A
11	農山漁村活性化プロジェクト支援交付金事業	八坂地区 (土地改良施設保全)	杵築市大字日野・中	L=1,000m	杵築市 農林水産課	平成24年9月1日	杵築市	I-C II-C
12	中山間地域総合整備	〃 柿原集落道	由布市庄内町柿原	L=620m	中部振興局 農林基盤部	平成24年10月1日	由布市	II-B
13	中山間地域総合整備	〃 柿原集落道	由布市庄内町柿原	L=620m	中部振興局 農林基盤部	平成24年10月1日	由布市	II-B
14	農村振興総合整備	〃(〃・新田)	〃乙見	L=1,002m	中部振興局 農林基盤部	平成24年10月1日	臼杵市	I-C
15	中山間地域総合整備事業	豊後大野西部 (集落道・嶋先三本松工区)	豊後大野市朝地町上尾塚	L=390m	豊肥振興局 豊後大野水利耕地	平成24年9月1日	豊後大野市	II-A
16	中山間地域総合整備事業	(光昌寺地区)	豊後大野市大野町	L=7,669m	豊肥振興局 豊後大野水利耕地	平成24年10月1日	豊後大野市	I-C
17		(牧原東地区)			豊肥振興局 豊後大野水利耕地			I-C
18		(中道地区)			豊肥振興局 豊後大野水利耕地			I-C
19		(岡地区)			豊肥振興局 豊後大野水利耕地			I-C
20		(川南地区)			豊肥振興局 豊後大野水利耕地			I-C
21		(岩上地区)			豊肥振興局 豊後大野水利耕地			I-C
22	中山間地域総合整備事業	豊後大野東部 (用排・向野工区)	豊後大野市三重町向野	L=7.5km	豊肥振興局 豊後大野水利耕地	平成24年9月1日	豊後大野市	I-C
23	中山間地域総合整備事業	豊後大野東部 (用排・上ツル工区)	豊後大野市大飼町久保	L=170m	豊肥振興局 豊後大野水利耕地	平成24年9月1日	豊後大野市	I-C
24	中山間地域総合整備事業	豊後大野東部 (集落道・久保入口泉工区)	豊後大野市三重町川辺	L=465m	豊肥振興局 豊後大野水利耕地	平成24年5月1日	豊後大野市	I-C
25	中山間地域総合整備事業	豊後大野東部 (集落道・羽飛中央工区)	豊後大野市三重町秋葉	L=266m	豊肥振興局 豊後大野水利耕地	平成24年5月1日	豊後大野市	I-C
26	中山間地域総合整備事業	豊後大野東部 (集落道・舟木原園工区)	豊後大野市千歳町前田	L=80m	豊肥振興局 豊後大野水利耕地	平成24年5月1日	豊後大野市	I-C
27	中山間地域総合整備事業	豊後大野東部 (集落道・石田大迫工区)	豊後大野市千歳町長峰	L=487m	豊肥振興局 豊後大野水利耕地	平成24年5月1日	豊後大野市	I-C
28	中山間地域総合整備事業	豊後大野東部 (集落道・津留工区)	豊後大野市大飼町田原	L=192m	豊肥振興局 豊後大野水利耕地	平成24年9月1日	豊後大野市	I-C
29	中山間地域総合整備事業	豊後大野東部 (集落道・しも工区)	豊後大野市三重町川辺	1箇所	豊肥振興局 豊後大野水利耕地	平成24年5月1日	豊後大野市	I-A
30	経営体育成基盤整備 (暗渠排水)	緒方	豊後大野市緒方町原尻、 上自在、越生、鮎川、井上	A=20ha	豊肥振興局 豊後大野水利耕地	平成24年10月1日	豊後大野市	I-B II-C
31	耕作放棄地解消・発生防止基盤整備事業	久住地区 (区画整理・久住・室・境川工区)	竹田市久住町大字久住	A=25.7ha	豊肥振興局 農林基盤部	平成24年7月1日	竹田市	I-A II-A
32	耕作放棄地解消・発生防止基盤整備事業	久住地区 (区画整理・久住・室・境川工区)	竹田市久住町大字栢木	A=4.7ha	豊肥振興局 農林基盤部	平成24年7月1日	竹田市	II-A
33	中山間地域総合整備事業	荻地区 (用水・ファームポンド)	竹田市荻町大字大平	A=1,260㎡	豊肥振興局 大野川上流開発事業事務所	平成24年8月1日	竹田市	I-A
34	中山間地域総合整備事業	玖珠2期(暗渠・小田)	玖珠町玖珠町大字	A=1.9ha	西部振興局 農林基盤部 農村整備第2班	平成24年10月1日	玖珠町	II-C 1カ所II-B
35	中山間地域総合整備事業	玖珠2期(暗渠・笹ヶ原)	玖珠町玖珠町大字	A=7.4ha	西部振興局 農林基盤部 農村整備第2班	平成24年10月1日	玖珠町	II-B
36	中山間地域総合整備事業	玖珠2期(暗渠・田の口)	玖珠町玖珠町大字	A=16.7ha	西部振興局 農林基盤部 農村整備第2班	平成24年10月1日	玖珠町	I-B
37	中山間地域総合整備事業	玖珠2期(集落防災・元組)	玖珠町玖珠町大字	L=260.0m	西部振興局 農林基盤部 農村整備第2班	平成24年10月1日	玖珠町	I-C
38	経営体育成基盤整備事業	朝日地区	日田市大字二串	A=8.6ha	西部振興局 農林基盤部 農村整備第1班	平成24年10月1日	日田市	I-A II-A

(農山漁村・担い手支援課)

番号	事業名	地区名	工事場所	実施面積ha 実施延長m	振興局名・課名	工事開始予定時期	市町村名	判定
1	農山漁村活性化プロジェクト支援交付金事業	久木野尾	山香町カヤノ原	1ha 100m	東部振興局 企画流通班	未定(市町村営)	杵築市	II-A

(漁港漁村整備課)

番号	事業名	地区名	工事場所	実施面積ha 実施延長m	振興局名・課名	工事開始予定時期	市町村名	判定
1	水産物供給基盤機能保全事業	姫島	東浦漁港	護岸(補修) L=140m	漁港漁村整備課	H24年10月	姫島村	I-C

(林務管理課)

番号	事業名	地区名	工事場所	実施面積ha 実施延長m	振興局名・課名	工事開始予定時期	市町村名	判定
1	農山漁村地域整備交付金事業	三宅山線(小高野工区)	竹田市大字植木	1,000m(開設)	豊肥振興局 農林基盤部 治山林道班	平成24年6月	竹田市	II-A

第3表 平成23年度 土木建築部局実施予定事業に伴う埋蔵文化財調査判定一覧

番号	課・土木事務所名	事業名	路線名等	事業場所		調査面積㎡	遺跡地図		判定
							頁	番号	
1	施設整備課	事務所解体工事	大分駅周辺総合整備事務所	大分市	東大道	420	45	325	I-B
2	施設整備課	つるみ荘解体工事	つるみ荘	別府市	田の湯町	1,500	36	-	II-B
3	施設整備課	木材乾燥用テント建設工事	農林水産研究センター林業研究部	日田市	有田	124	31	135	I-A
4	施設整備課	種牛牛舎新築工事	農林水産研究センター畜産研究部	竹田市久住町	久住	1,500	62	353	I-D
5	施設整備課	豚繁殖研究棟 新築工事	農林水産研究センター畜産研究部	豊後大野市三重町	赤嶺	100	71	43	I-C
6	豊後高田土木・道路整備	交付金(交通安全)	新城山香線	豊後高田市	田染池部	5,000	13-2	123,002	I-A
7	豊後高田土木・道路整備	地域振興	地蔵峠小田原線	豊後高田市	長岩屋(中)	2,000	13-1	193	I-A
8	豊後高田土木・道路	地方特定	豊後高田安岐線	豊後高田市	小田原	5,000	12	097	I-D
9	豊後高田土木・道路整備	地域振興	新城山香線	豊後高田市	田染池部	5,000	13-2	177	I-D
10	豊後高田土木・河川	総流防	桂川	豊後高田市	小田原	2,800	12	097,099	I-A
11	豊後高田土木・砂防	急傾斜	下黒土地区	豊後高田市	黒土	1,000	6	030~033	I-C
12	国東土木・道路課	交付金 道路改良	山香国見線	国東市国見町	中	2,700	6	-	II-B
13	国東土木・道路整備促進室	一般 道路改良	両子山武蔵線	国東市武蔵町	吉広	1,100	14	-	II-B
14	国東土木・道路整備促進室	交通安全 (交付金)	国道213号	国東市国東町	富来浦	2,600	7	20	I-C
15	国東土木・道路整備促進室	交通安全 (交付金)	国東安岐線	国東市国東町	治郎丸	5,200	14	-	II-B
16	国東土木・砂防課	急傾斜	屋敷地区	国東市武蔵町	成吉	600	14	-	II-A
17	別府土木	道路改良	糸原杵築線	杵築市	大内	2,000	21	-	II-A
18	別府土木	道路改良	成仏杵築線	杵築市	鴨川	5,000	20	210020	I II-A
19	別府土木	道路改良	別府山香線	日出町	南畑	8,000	27	220003	I-D
20	別府土木	街路	山田関の江線	別府市	西野口町	10,500	35	-	II-A
21	別府土木	河川改修	高山川	杵築市	大内	5,000	20	-	II-A
22	別府土木	地すべり	乙原地区	別府市	別府	100	35	202029	I-D
23	別府土木	急傾斜	永代橋北地区	杵築市	大内	4,000	21	-	II-A
24	大分土木・道路整備	道路改良	大分挾間線	大分市	中尾	-	45	54	II-B
25	大分土木・道路整備	道路改良	大分挾間線	由布市	挾間町下市	-	45	23	I-C
26	大分土木・道路整備	交通安全	大分港線	大分市	荷揚町	-	45	41	I-C
27	大分土木・道路整備	交通安全	国道442号	大分市	奥田	700	45	070	I-C
28	大分土木・道路	交付金 道路改良	坂ノ市中戸次線	大分市	丹川	-	46	235	I-C
29	大分土木・道路	交付金 道路改良	木田神崎線	大分市	本神崎	-	47	260	I-C
30	大分土木・道路	地方特定 道路改良	弓立上戸次線	大分市	端登(佐渡川)	-	55	-	II-A
31	大分土木・道路	交付金 道路改良	庄内久住線	由布市	庄内町大龍	-	44,53	-	II-A
32	大分土木・道路整備	高規格 道路改良	鶴崎大南線	大分市	毛井	-	46	-	I-A
33	大分土木・都市計画	都計街路	下郡中判田線	大分市	下郡	-	46	129, 130	I-B
34	大分土木・都市計画	都計街路	鶴崎駅前松岡線	大分市	松岡	-	46	174	I-C
35	大分土木・河川	河川改良	本田川	大分市	細	500	47	258	I-B
36	大分土木・砂防	急傾斜	雄城台地区	大分市	玉沢	2,000	45	-	II-B
37	大分土木・砂防	急傾斜	上小原地区	由布市	庄内町庄内原	4,000	44	-	II-B
38	大分土木・港湾	交付金 統合補助	大分港坂ノ市地区	大分市	細～馬場	7,500	47	372,373,375, 376,260	II-A
39	臼杵土木・道路	道路改良	国道217号	津久見市	セメント町～ 上青江	未定 (L=1,650m)	66	207003	II-A
40	臼杵土木・道路	道路改良	野津宇目線	臼杵市	清水原	20,000	65,73	540106 540116	I-C
41	臼杵土木・道路整備	道路改良	川登臼杵線	臼杵市	乙見	3,500	65,66	206075	II-B
42	臼杵土木・道路整備	道路改良	吉野原犬飼線	臼杵市	千塚	5,000	65	-	I-C

第4表 平成23年度 土木建築部局実施予定事業に伴う埋蔵文化財調査判定一覧

番号	課・土木事務所名	事業名	路線名等	事業場所		調査面積㎡	遺跡地図		判定
							頁	番号	
43	白杵土木・道路整備	特定交安	国道502号	白杵市	野津町都原	3,000	65	206139 206141 206142 206143	I-C
44	白杵土木・都市計画	道路改良	祇園洲柳原線	白杵市	白杵	1,000	56	323066	I-A
45	白杵土木・砂防	急傾斜	平岡地区	白杵市	諏訪	500	56	—	II-B
46	白杵土木・砂防	急傾斜	東海添1地区	白杵市	海添	600	56	323066	I-C
47	白杵土木・砂防	急傾斜	東海添2地区	白杵市	海添	600	56	323066	I-C
48	佐伯土木・道路	道路改良	国道217号	佐伯市～弥生	駅前～小田		73	2	I-C
49	佐伯土木・道路	道路改良	三重弥生線	佐伯市本匠	井ノ上	—	72	041	I-C
50	佐伯土木・促進室	交通安全	赤木吹原佐伯線	佐伯市	長谷	16,000	73・74	016	II-B
51	佐伯土木・砂防	急傾斜	宮園地区	佐伯市弥生	井崎		73		II-A C
52	豊後大野土木・道路整備促進	一般改良	中津留轟牧口停車場線	豊後大野	清川町宇田枝	600	71	171	I-C
53	豊後大野土木・道路整備促進	地域振興	牧口徳田竹田線	豊後大野	清川町天神	1,500	71		II-A C
54	豊後大野土木・道路課	交付金	三重新殿線	豊後大野市	三重町内田	8,000	70	63	I-A C
55	豊後大野土木・道路課	交付金	三重新殿線	豊後大野市	三重町内田	10,000	71	63	I-C
56	豊後大野土木・道路課	交付金	三重新殿線	豊後大野市	三重町百枝	—	71	40,43	I-C
57	豊後大野土木・道路課	交付金	緒方朝地線	豊後大野市	朝地町上尾塚	10,000	70	370	I-D
58	豊後大野土木・道路課	交付金	緒方大野線	豊後大野市	大野町両家	15,000	70	430	II-B C
59	豊後大野土木・道路課	地方特定	三重野津原線	豊後大野市	大野町藤北	3,500	64	443,448	I-D
60	豊後大野土木・河川課	広域河川改修	三重川	豊後大野市	三重町内山	5,000	71	84	I-C
61	豊後大野土木・砂防課	通常砂防	黒谷川	豊後大野市	緒方町上畑	1,000	77	273	I-C
62	豊後大野土木・研究普及課	畜産研究部施設整備事業	農林水産研究センター	豊後大野市	三重町赤嶺	100	71	212043	I-C
63	竹田土木・道路整備	交付金交安	庄内久住線	竹田市	直入町長湯	8,000	62	368,374,435	I-A
64	竹田土木・道路整備	一般改良	高森竹田線	竹田市	荻町桑木	2,500	69	208,210	I-A
65	竹田土木・砂防課	急傾斜地崩壊対策	第一久戸	竹田市	竹田	550	70	038,085	I-C
66	竹田土木・砂防課	急傾斜地崩壊対策	岩瀬地区	竹田市	岩瀬	—	69	074	I-C
67	玖珠土木・道路	道路改良 (地方特定)	田野庄内線	九重町	田野	3,600	52		II-B
68	玖珠土木・砂防	障害防止対策	森川	玖珠町	帆足	1,300	33	69	I-C
69	日田土木・道路課	交付金	朝田日田線	日田市	石井	6,500	31	108	I-D
70	日田土木・道路整備促進室	一般改良	日田山国線	日田市	大字花月	2,000	23,24	69	I-C
71	日田土木・道路整備促進室	一般改良	日田鹿本線	日田市	合瀬	1,300	49	284	I-C
72	日田土木・道路整備促進室	一般改良	岩戸五馬日田線	日田市	天瀬町五馬市		41	368,369	I-D
73	日田土木・道路整備促進室	交通安全	国道211号	日田市	大肥	4,000	23	346	I-C
74	日田土木・道路整備促進室	交通安全	国道386号	日田市	友田	7,500	31	094,095,247	I-D
75	日田土木・道路整備促進室	交通安全	日田玖珠線	日田市	東有田	6,000	31	224	I-C
76	日田土木・砂防課	急傾斜地崩壊	取所地区	日田市	日高	500	31	199	I-C
77	日田土木・砂防課	急傾斜地崩壊	田平地区	日田市	東有田	500	31	224	I-C
78	日田土木・砂防課	急傾斜地崩壊	中川原地区	日田市	大山町西大山	500	31	292	I-C
79	日田土木・砂防課	急傾斜地崩壊	八丈地区	日田市	東有田	500	31	227	I-D
80	日田土木・都市計画課	交付金	丸山五和線	日田市	石井	500	31	216	I-C
81	日田土木・道路課	交付金	国道212号	日田市	渡里～三和	34,000	23,31	43,231	I-D
82	中津土木・河川課	河川改修	犬丸川	中津市	今津	500	11	93	I-C
83	中津土木・河川課	河川改修	天貝川	中津市	定留	1,000	4	34	I-C

第5表 平成23年度 土木建築部局実施予定事業に伴う埋蔵文化財調査判定一覧

番号	課・土木事務所名	事業名	路線名等	事業場所		調査面積㎡	遺跡地図		判定
							頁	番号	
84	中津土木・河川課	河川改修	六反田川	中津市	定留	200	11	34	I-C
85	中津土木・道路	道路改良	国道212号 (耶馬溪道路)	中津市	耶馬溪町大島	8,000 (23依頼予定)	16	203241	I-B II-A
86	中津土木・道路	地活交付金	万田四日市線	中津市	福島～伊藤田	200	10	54	I-A
87	中津土木・道路	道路改良	国道212号 (中津三光道路)	中津市	三光下秣～ 三光西秣	80,000	10	182	I-A
88	中津土木・道路整備	高規格関連	門座中津線	中津市	三光下秣	7,000	10	187	I-B
89	中津土木・道路	地活交付金	鍋島植野線	中津市	植野	-	11	-	II-A
90	中津土木・道路	交付金	渋見成恒中津線	中津市	三光原口	-	10	157	I-A
91	中津土木・道路整備	交通安全	国道212号②	中津市	万田	-	10	022,023,041	II-A
92	中津土木・道路整備	高規格関連	国道500号	中津市	本耶馬溪町跡田	3,000	17	203212	I-D II
93	中津土木・道路整備	交通安全	万田四日市線	中津市	大貞	3,000	10	-	II-A
94	中津土木・道路整備	交通安全	国道212号	中津市	本耶馬溪町志田	9,000	17	-	I-A B
95	中津土木・道路整備	交通安全	中津高田線	中津市	島田	400	3	005,007	I-C
96	宇佐土木・道路整備	交付金 交通安全	安心院湯布院線	宇佐市 安心院町	大村	1,000	26	308	I-C
97	宇佐土木・河川	障害防止	駅館川	宇佐市	下拜田	1,000	11	-	I-C
98	宇佐土木・道路	地方特定 道路改良	宇佐本耶馬溪線	宇佐市	江須賀	5,000	11	019	I-D
99	都市計画	都計街路	庄の原佐野線	大分市	大分	730 (23依頼予定)	45	201051, 201052	I-A
100	都市計画	都計街路	庄の原佐野線	大分市	下郡	-	46	201128	II-A

第6表 平成23年度 国・その他の関係事業に伴う埋蔵文化財調査判定一覧

番号	事業所名	事業名	事業場所	市町村名	判定	調査結果	遺跡名
1	西日本高速道路株式会社	東九州自動車道(県境～宇佐)	宇佐市山本	宇佐市	II-C	本調査なし	
2	西日本高速道路株式会社	東九州自動車道(県境～宇佐)	中津市三光諫山(1)	中津市	I-A	本調査	諫山遺跡
3	西日本高速道路株式会社	東九州自動車道(県境～宇佐)	中津市三光原口	中津市	II-C	本調査なし	
4	西日本高速道路株式会社	東九州自動車道(県境～宇佐)	中津市三光西秣	中津市	I-A	本調査	西秣大迫遺跡
5	西日本高速道路株式会社	東九州自動車道(県境～宇佐)	中津市三光下深水	中津市	I-A	本調査	カシミ遺跡
6	西日本高速道路株式会社	東九州自動車道(県境～宇佐)	中津市三光諫山(2)	中津市	I-A	本調査	諫山遺跡
7	西日本高速道路株式会社	東九州自動車道(県境～宇佐)	中津市三光岡崎	中津市	II-C	本調査なし	
8	西日本高速道路株式会社	東九州自動車道(県境～宇佐)	中津市三光下深水(2)	中津市	II-C	本調査なし	
9	西日本高速道路株式会社	東九州自動車道(県境～宇佐)	中津市三光西秣(2)	中津市	II-C	本調査なし	
10	西日本高速道路株式会社	東九州自動車道(県境～宇佐)	中津市三光岡崎(2)	中津市	II-C	本調査なし	
11	西日本高速道路株式会社	東九州自動車道(県境～宇佐)	中津市三光下深水	中津市	I-A	本調査	春畑・井田遺跡
12	西日本高速道路株式会社	東九州自動車道(県境～宇佐)	中津市三光土田	中津市	I-A	本調査	佐知遺跡
13	国土交通省(佐伯河川国道事務所)	東九州自動車道(佐伯～県境間)	佐伯市上城	佐伯市	II-C	本調査なし	
14	国土交通省(佐伯河川国道事務所)	東九州自動車道(佐伯～県境間)	佐伯市上城	佐伯市	II-A	本調査	元越遺跡
15	国土交通省(大分河川国道事務所)	中九州道(大野竹田道路)	豊後大野市大野町桑原	豊後大野市	II-C	本調査なし	
16	国土交通省(大分河川国道事務所)	中九州道(大野竹田道路)	豊後大野市朝地町加原	豊後大野市	I-A	本調査	加原遺跡
17							
18							



## IV 大分県古代・中世石造遺物分布調査

### 1. はじめに

大分県下には古代から中世の石造遺物が数多く存在する。国宝・国指定特別史跡に指定されている臼杵磨崖仏をはじめ、国県指定件数230件を数え、市町村指定や無指定の優品を含めると、その数は数十万基にも及ぶ膨大なものになる。このように、大分県の石造遺物は全国に誇れる文化遺産であり、その歴史的・美術的価値は計り知れないものがある。

近年、過疎化の波が押し寄せ、地域社会の崩壊や里山が荒廃することにより、その所在自体忘れ去られようとしている事態に直面している。また、酸性雨により石材の風化が急速に進み、かつて銘文が存在していた資料でも現在はほとんど判読不能になってしまったものも存在する。

今回、中世石造遺物の分布・種別・立地・残存状態をはじめ様々なデータを取得するための悉皆調査を行うことにより、保存に向けた取り組みに向けての基礎情報を得ることを目的とするものである。

### 2. 今年度の調査方針

平成23年12月12～13日に調査委員会を行い、今年度の調査成果の報告と今後の調査方針を検討した。今年度は県下を5ブロック（①県北・国東地域、②日田・玖珠・別杵地域、③旧大分郡・竹田市域、④豊後大野市域、⑤大分市・県南地域）に分け、各ブロック担当調査員が「石造遺物基礎カード（群・個体）」を作成したうえ、資料すべてをデジタルカメラにより写真撮影し、現地調査後、データベースへの入力を行った。また、特に重要な石造物については、実測図の作成と拓本の採取を行った。

### 3. 今年度の調査

今年度の調査は、中津市・杵築市・大分市・竹田市をはじめとした地域の悉皆調査を中心に行った。これとともに、10月31日～11月1日には中津市本耶馬溪町屋成家墓地の測量調査を、11月22日～12月20日には臼杵市と豊後大野市をまたがる御霊園クルスバ遺跡の測量調査を行った。また、平成23年12月12日には調査委員会を開催し、その翌日の13日には調査委員・調査員による臼杵市の御霊園クルスバ遺跡・下藤共同墓地・搔懐キリシタン墓などキリシタン関連石造物の現地調査を行った。今年度の調査成果としては、以下の事項が特筆されるであろう。

#### 悉皆調査

国東市域では、濃密な石造物の分布が確認できた。中でも、南北朝期にはじまる宝篋印塔の分布は今回の悉皆調査のエリアにおいて特筆すべき塔形であることが確認できた。

別杵地域では杵築市を中心にして相輪下部の意匠に馬耳形をもつという特徴的な宝篋印塔の分布と形態が把握できた。この特徴は、この地域に先行して熊本県や鹿児島県において流行するが、当地においても製作が根付いているこ



日出町藤原下川久保地蔵堂宝篋印塔



杵築市山香町広瀬鍛冶屋坊御堂内十王



とが明らかとなった。また、轟地藏にみられる石造十王など特徴的な様相をもつ中世後半の石仏が当地において一定の流行をみることは特筆すべきであろう。


大分市・県南地域では大分市・臼杵市等において、調査の進展がみられた。中でも大分市では県下においては最も都市化されている地域であるため、石造物の遺失が危惧されてはいたが、南西部においてきわめて濃密に分布することが確認できた。

このほかにも、旧大分郡・竹田市域や豊後大野市域においては、今年度から本格的に悉皆調査に取り組み、阿蘇溶結凝灰岩を石材とした良質な石造物が多く確認できた。

## 測量調査

### 1) 屋成家墓地

屋成家墓地は大分県北部の中津市本耶馬溪町屋形に所在する。狭隘な谷集落の山付きに営まれた鎌倉時代中葉～戦国時代の石塔群であり、面積80㎡の中に宝塔10基以上、五輪塔40基以上の部材が確認できる。中でも、弘安5年(1282)の紀年銘をもつ宝塔は、大分県下においてもきわめて古式であり、茶筒状の塔身下に蓮華反花がつく金属塔を模倣した型式をもち、笠裏の極型内に全て墨書で三重方形枠内に「バク」を中尊にした梵字曼荼羅が八箇所配されている。県下においてもきわめて貴重な石塔として、大分県指定有形文化財とされている。この宝塔に隣接し、形式的に近似する同規模の宝塔が並べて立てられており、この2基が双塔として石塔群造営の契機となったことがわかる。この2基の宝塔の周囲に石塔が整然と並べられており、5×5mの範囲に35基が数えられる。並びには時期的な変遷や塔形の傾向は読みとれなく、後世、整理され組み立てられた姿が現在に続くものと思える。県指定弘安5年銘宝塔をはじめ数基の石塔を除き、本来の組み合わせを保っておらず、これについても後世、石塔群が整理されたことに起因するものと思える。石塔群の周辺には地面上に一握りの大きさの川原石が散乱するが、敷石目的で配石された




屋成家墓地石塔群



屋成家墓地県指定宝塔笠裏の梵字曼荼羅



屋成家墓地県指定宝塔



屋成家墓地県指定宝塔銘文



ものかは平板測量だけでは判断できなかった。また、この地域が名称耶馬溪の中に位置するように、石塔群の背後には巨大な岩肌が露頭するうえ、石塔群内にも露岩が認められる。この露岩と石塔群およびその周辺の川原石群がどのように有機的に繋がるものかは平板測量のみでは判断できなかった。（原田）

## 2) 御霊園クルスバ遺跡

御霊園クルスバ遺跡は豊後大野市犬飼町西寒田および白杵市野津町西寒田の市町村境の小丘陵に位置する。クルスバとよばれる遺跡は、大正時代から民俗学者や郷土研究者によって注目され、旧大野郡三重町の研究者伊東東氏が大正時代の初期に調査し、遺構と石造物の存在を確認していた。あらためて注目されたのは、2011（平成23）年春に白杵市野津町の下藤キリシタン墓地関連遺跡を調べるため踏査されたときであった。丘陵の山頂部に一辺20数mの方形の造成された平場が存在し、道路に面した一辺には目隠しの土手があり、その平場や周囲に数多くの石造物が散らばっていることを発見した。その中に下藤墓地と同じかたちのキリシタン墓碑らしきものが含まれており、また、伊東氏が触れていない石造物も存在することが明らかとなった。

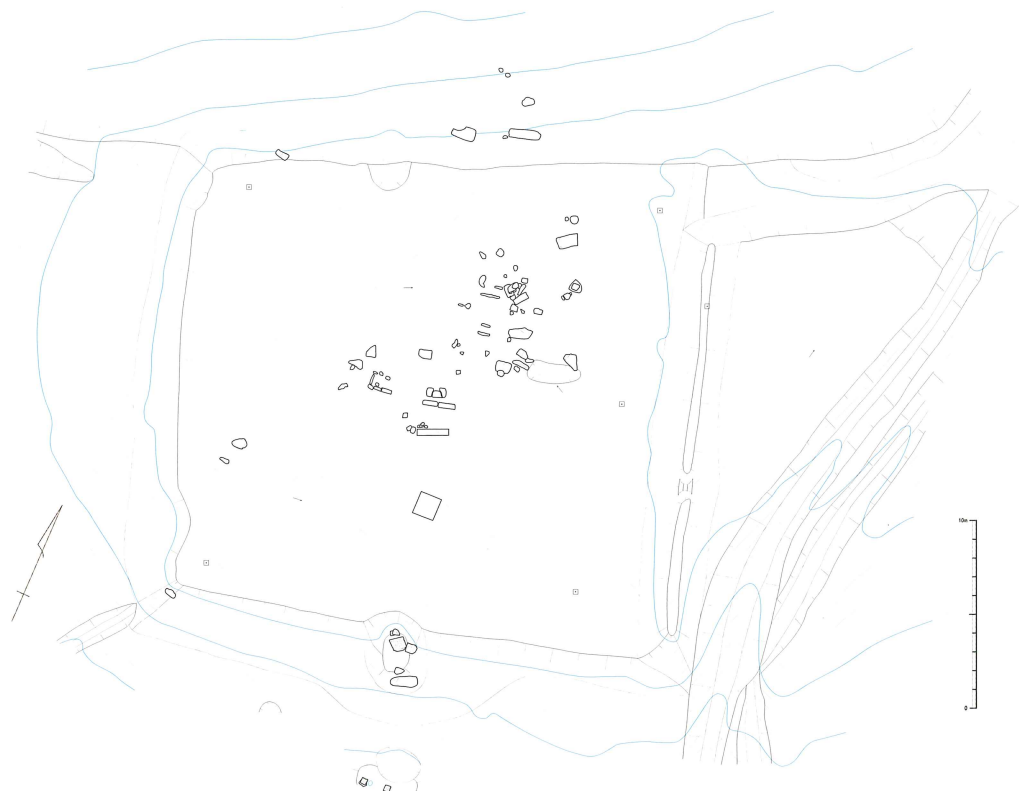
そこで、造成された平場の形態と石造物の位置を記録するため平板測量調査と石造物の分布調査を実施した。その結果は以下のとおりである。

①一辺25mほどの方形の造成面がある。②丘陵を横切る道路に面する一辺には高さ1mほどの土手があり、一端が切れて入り口になっている。③南北の斜面には板碑や宝篋印塔、五輪塔など鎌倉時代から戦国時代初期の仏教石造物の部材が散乱し、最古のものは正和3(1314)年銘の板碑であった。④板碑・宝篋印塔の多くは故意に破壊あるいは削り取られた痕跡がある。⑤平場の中央にはキリシタン墓碑によくみられる扁平伏碑状の石材や、墓の上部構造物にあたる下藤墓地と同一形式の石組み遺構が存在する。

以上の点から、御霊園クルスバ遺跡は、鎌倉時代末期から戦国時代まで使われた小規模な中世仏教寺院が、戦国時代末期にキリスト教施設に改変されたものと推定され、その両者の石造物が現在に残る貴重な遺跡であることが明らかとなった。（田中）



御霊園クルスバ遺跡測量風景



御霊園クルスバ平面図 (1/400)



# 報告書抄録

ふりがな	おおいたけんないいせき はつかつちようさ がいほう じゅうご							
書名	大分県内遺跡発掘調査概報15							
副書名								
巻次								
シリーズ名	大分県内遺跡発掘調査概報							
シリーズ番号	15							
編著者名	栗田勝弘・原田昭一・田中裕介							
編集機関	大分県教育庁埋蔵文化財センター							
所在地	〒870-1113 大分市大字中判田1977番地							
発行年月日	2012年3月30日							
所収遺跡名	所在地	コード		北緯 ° ' "	東経 ° ' "	調査期間	調査面積 ㎡	調査原因
		市町村	遺跡番号					
屋成家墓地	中津市本耶馬溪町屋形	203	059	33°28'54"	131°12'55"	2011.10.30 ~2011.11.1	80	重要遺跡確認
御霊園クスバ遺跡	豊後大野市犬飼町西寒田 白杵市野津町西寒田	212 206	706 220	33°4'40"	131°39'37"	2011.11.22 ~2012.12.20	約1,500	重要遺跡確認
所収遺跡名	種別	主な時代	主な遺構	主な遺物		特記事項		
要約								

---

---

## 大分県内遺跡発掘調査概報 15

発行年月日 平成24年3月30日

編 集 大分県教育庁埋蔵文化財センター

所 在 地 〒870-1113 大分市大字中判田1977番地  
TEL 097(597)5675

印 刷 いづみ印刷株式会社  
〒870-1117 大分市高江西一丁目4323番25  
TEL 097(535)8655

---

---