

多紀郡西紀町

板井寺ヶ谷遺跡

— 旧石器時代の調査 —

近畿自動車道舞鶴線関係埋蔵文化財調査報告書XIV-1

図 版 編

1991年3月

兵庫県教育委員会



板井寺ヶ谷遺跡全景（気球から）



泥炭層断面 (M・N15)



泥炭Ⅲ中の埋れ木



下位文化層 第1土坑



下位文化層 ナイフ形石器



下位文化層 掻器、削器、局部磨製石斧



上位文化層 角錐状石器



板井寺ヶ谷遺跡航空写真（神戸新聞社提供）



板井寺ヶ谷遺跡遠景（北方向から）



板井寺ヶ谷遺跡全景（北方向から）



板井寺ヶ谷遺跡全景（北西方向から）



板井寺ヶ谷遺跡近景（南東方向から）



板井寺ヶ谷遺跡土層断面 (H7)



板井寺ヶ谷遺跡土層断面 (M・N15)



下位文化層 近景（北部、東方向から）



下位文化層 近景（南部、南東方向から）



下位文化層 第1・第2土壇検出状況（南方向から）



下位文化層 第1・第2土壇内礫出土状況（南方向から）



下位文化層 第1土壌検出状況（東方向から）



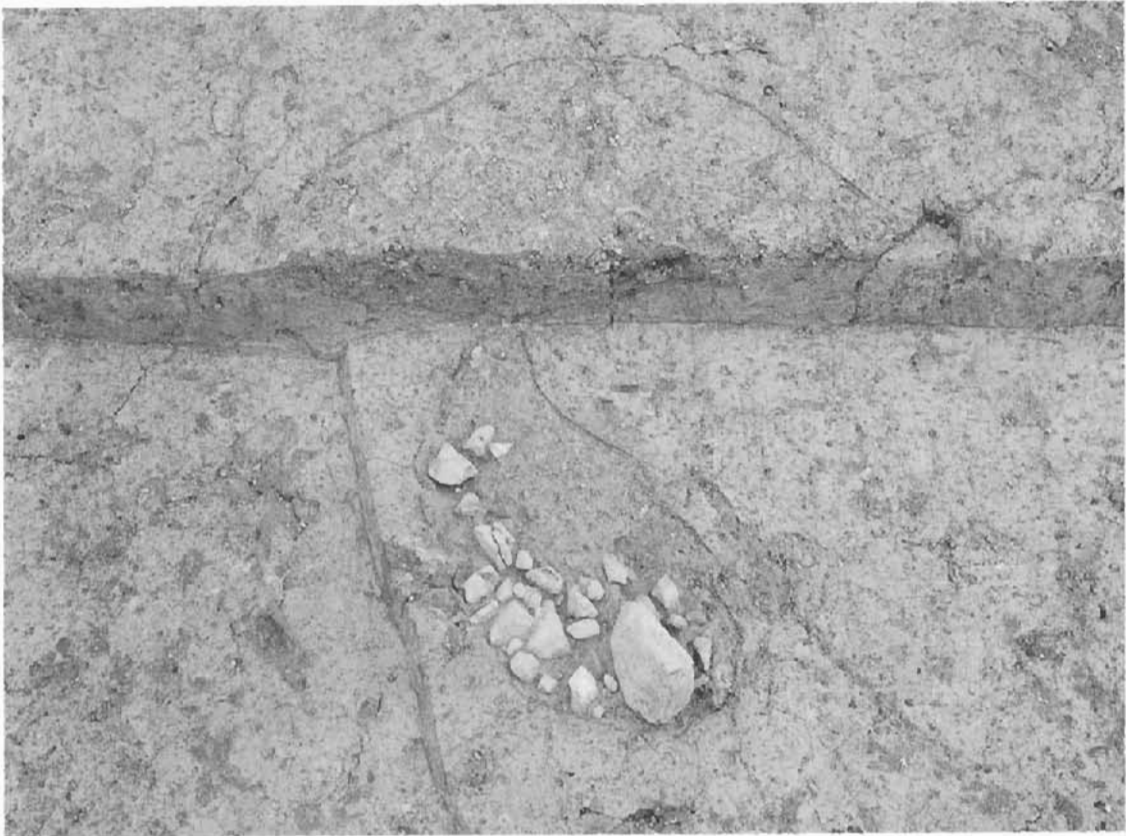
下位文化層 第1土壌内礫出土状況（南方向から）



下位文化層 第1土坑断面（南方向から）



下位文化層 第1土坑完掘状況（南方向から）



下位文化層 第2土壇検出状況（東方向から）



下位文化層 第2土壇内礎出土状況（東方向から）



下位文化層 第3土壌検出状況（東方向から）



下位文化層 第3土壌内礫出状況（南方向から）



下位文化層 第4土壌検出状況（東方向から）




下位文化層 第4土壌完掘状況（南方向から）



下位文化層 第5土壌検出状況（北方向から）



下位文化層 第5土壌内礫出土状況（北方向から）



下位文化層 第6土壌検出面炭化物分布状況（南方向から）




下位文化層 第6土壌断面炭化物分布状況（南方向から）



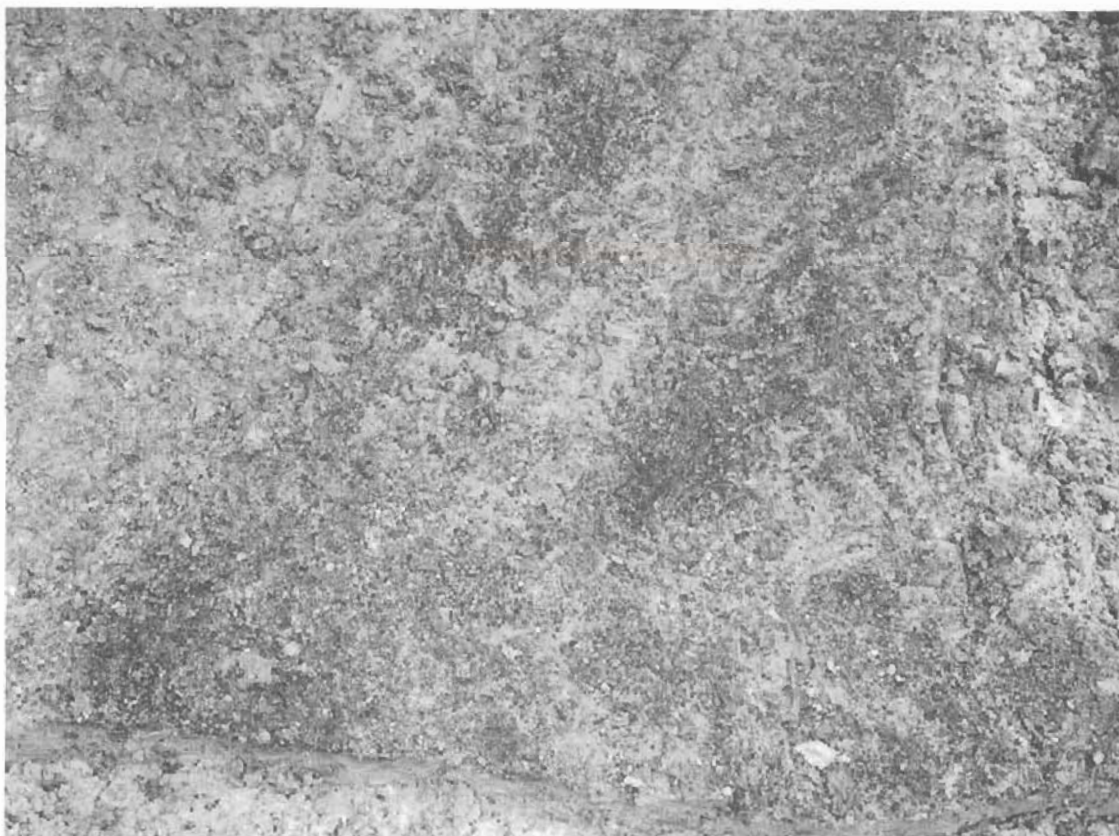
下位文化層 第6土壌完掘状況（北半部、南方向から）



下位文化層 第6土壌完掘状況（南半部、南方向から）



下位文化層 第1炭化物密集部 (南方向から)



下位文化層 第2炭化物密集部 (南方向から)



下位文化層 第4炭化物密集部（東方向から）



下位文化層 遺物集中部A 遺物・礫出土状況（南方向から）



下位文化層 遺物集中部K 遺物・礫出土状況（南方向から）



下位文化層 遺物集中部A周辺 配石・礫出土状況（南方向から）



下位文化層 FO・1周辺 遺物・礫出土状況（南西方向から）



下位文化層 E 6 周辺 配石・礫出土状況（南方向から）



下位文化層 F 7 周辺 配石・礫出土状況（南方向から）



下位文化層 G・H 6 周辺 配石・礫出土状況（南方向から）




下位文化層 I 6 周辺 配石・礫出土状況（南方向から）



下位文化層 K7周辺 配石・礫出土状況（南方向から）




下位文化層 K11周辺 配石・礫出土状況（南方向から）



下位文化層 单独配石・礫出土状況

左上 E5P6
中 J4P1
下 L8P1

右上 D7P1
中 H6P15
下 J3P1



| | | | | | |
|-------|--------|----|-------|----|-------|
| 下位文化層 | 遺物出土状況 | 左上 | G2.20 | 右上 | H13.1 |
| | | 中 | K6.47 | 中 | I13.1 |
| | | 下 | K6.40 | 下 | J4.27 |



上位文化層 礫群分布状況（北西方向から）



上位文化層 礫群分布状況（南西方向から）



上位文化層 礫群分布状況（南東方向から）



上位文化層 礫群A1 (南方向から)



上位文化層 礫群B1b (南方向から)



上位文化層 礫群C1 (南方向から)



上位文化層 礫群C3 (南方向から)



上位文化層 土壌検出状況（南方向から）



上位文化層 土壌完掘状況（南方向から）



泥炭Ⅲ 埋れ木検出状況（東方向から）



泥炭Ⅲ 埋れ木検出状況（細部、東方向から）



泥炭Ⅲ 埋れ木検出状況（東方向から）



泥炭Ⅲ 灰色粘土層理面A T 侵透部（南方向から）



H14・15 埋れ木出土状況（南方向から）



L14・15・16 埋れ木出土状況（南方向から）



泥炭Ⅱ 埋れ木出土状況（西方向から）



泥炭Ⅱ 埋れ木出土状況（東方向から）



東地区 始良Tn火山灰層直下（南方向から）



東地区 土層断面（O5 北方向から）




調査風景




調査風景




調査風景




調査風景




下位文化層 ナイフ形石器 (サヌカイト)







下位文化層 ナイフ形石器 (チャート) 2




下位文化層 彫器、錐状石器、楔形石器（サヌカイト、チャート）




下位文化層 撞器（サヌカイト）




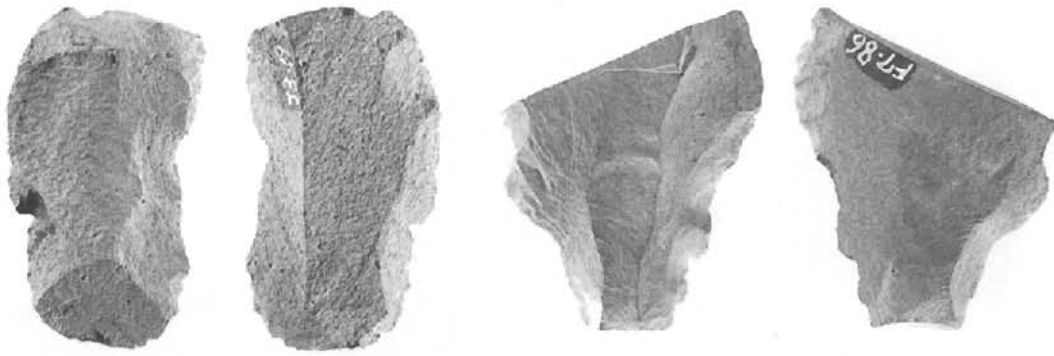


下位文化層 撻器（チャート）1






下位文化層 削器（サヌカイト）1







下位文化層 削器 (チャート、凝灰岩) 1



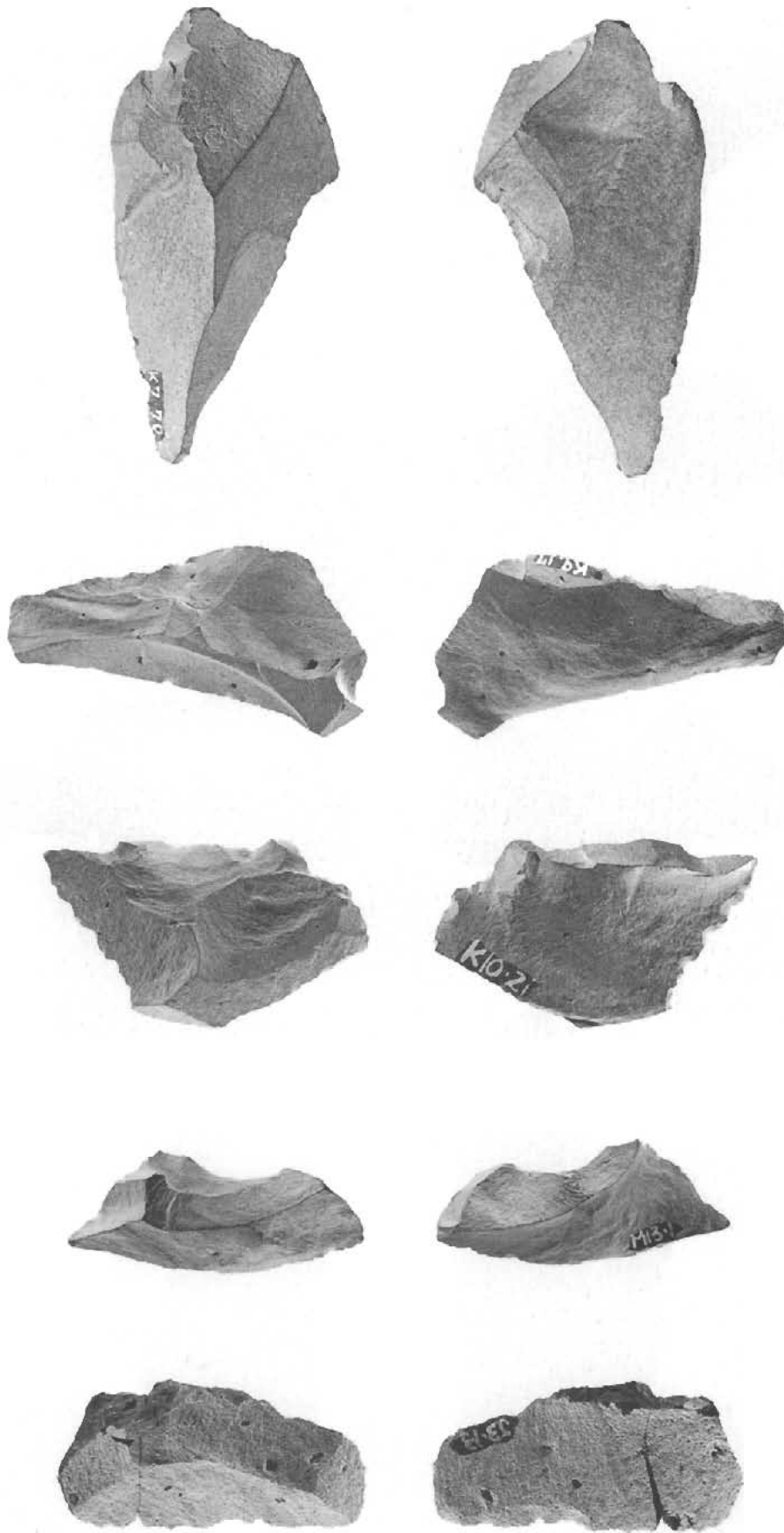
下位文化層 削器（頁岩）2




下位文化層 加工痕有剥片 (サヌカイト・チャート)




下位文化層 使用痕有剝片（サヌカイト）1




下位文化層 使用痕有剝片（サヌカイト）2




下位文化層 使用痕有剥片（サヌカイト）3



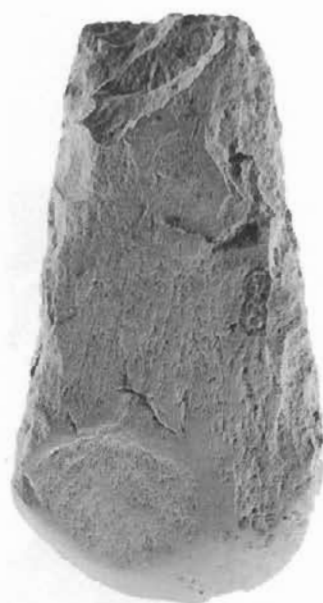
下位文化層 使用痕有剥片（サヌカイト）4




下位文化層 使用痕有剥片 (チャート) 1



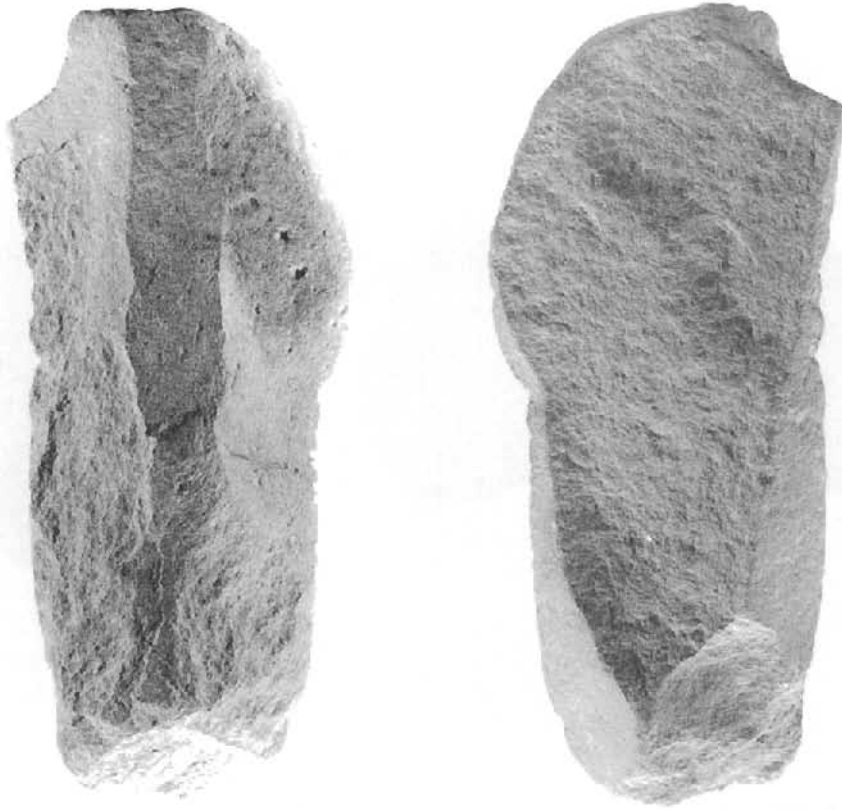
下位文化層 使用痕有剥片（チャート） 2




下位文化層 局部磨製石斧（凝灰岩）




下位文化層 斧形石器（サヌカイト）




下位文化層 礫石器 1




下位文化層 礫石器 2 (表)



下位文化層 礫石器 2 (裏)



下位文化層 礫石器 3 (表)



下位文化層 礫石器 3 (裏)



下位文化層 剥片 (サヌカイト) 1






下位文化層 剝片 (サヌカイト) 3



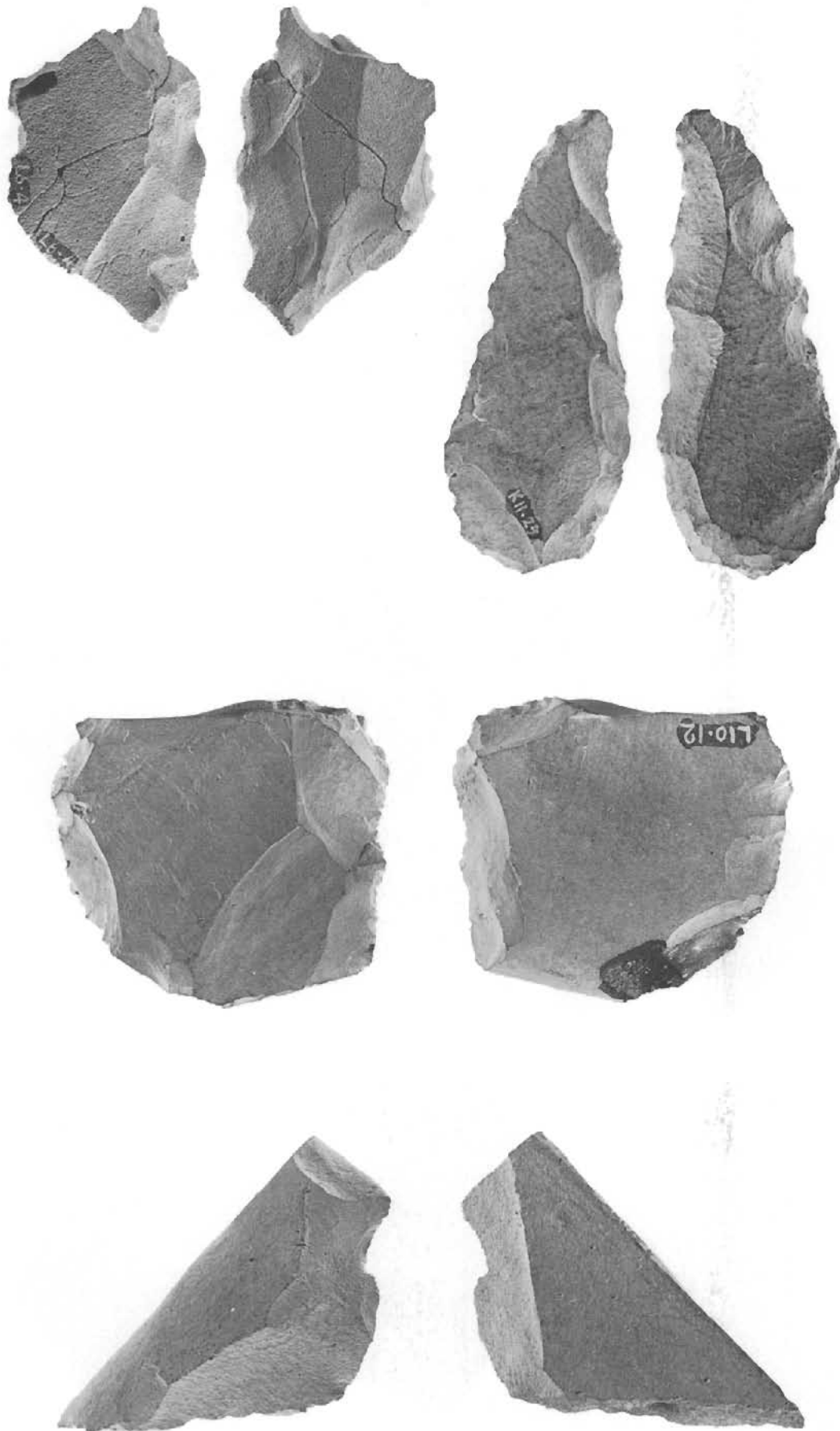
下位文化層 剥片 (チャート・凝灰岩) 1




下位文化層 剝片（チャート、凝灰岩）2



下位文化層 石核 (サヌカイト) 1




下位文化層 石核（サヌカイト）2




下位文化層 石核 (チャート) 1





下位文化層 石核 (チャート) 2







下位文化層 接合資料 (サヌカイト) 1






下位文化層 接合資料（チャート）1



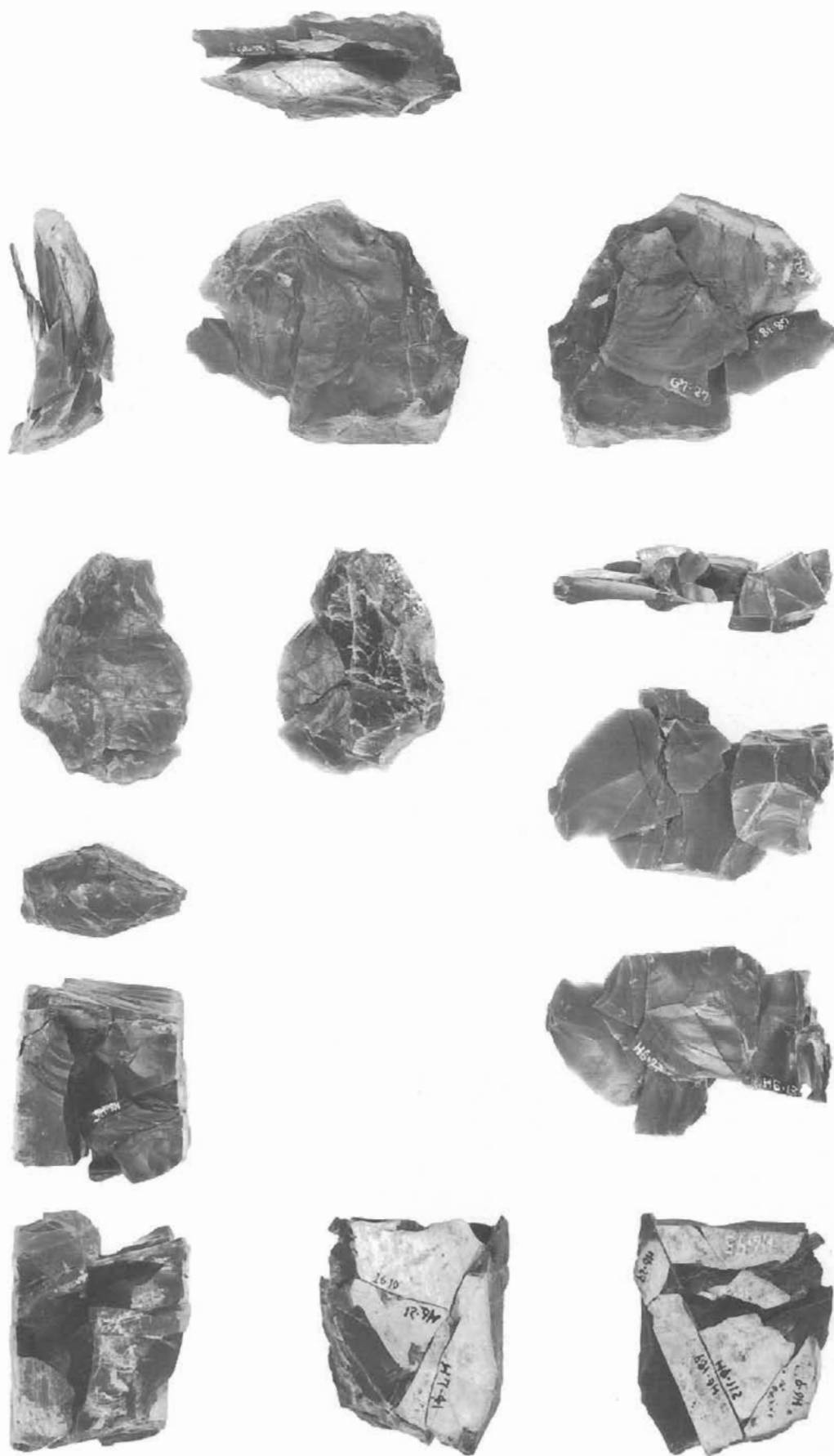





下位文化層 接合資料 (チャート) 4



下位文化層 接合資料(チャート) 5




下位文化層 接合資料 (チャート) 6




下位文化層 接合資料(チャート) 7




下位文化層 礫石 (E O周辺)




下位文化層 礫石 (K II周辺)




下位文化層 礫石 (F1・2, G1・2 周辺)




下位文化層 礫石 (I 6 周辺)




下位文化層 第1土壌内礫石




下位文化層 第2土壌内礫石




下位文化層 第3土壌内礫石



上位文化層 角錐状石器 1 (表)




上位文化層 角錐状石器 1 (裏)



上位文化層 角錐状石器 2 (表)




上位文化層 角錐状石器 2 (裏)




上位文化層 撻器 (チャート・サヌカイト) (表)




上位文化層 撻器 (チャート・サヌカイト) (裏)




上位文化層 削器 (チャート・サヌカイト) (表)




上位文化層 削器 (チャート・サヌカイト) (裏)



上位文化層 礫群A 礫石



上位文化層 礫群B 礫石



上位文化層 礫群C 礫石



最上位文化層 尖頭器

兵庫県文化財調査報告書 第96-1冊

板井寺ヶ谷遺跡

—旧石器時代の調査—

近畿自動車道舞鶴線関係埋蔵文化財調査報告書XIV-1

図 版 編

平成3年3月31日発行

編集 兵庫県教育委員会埋蔵文化財調査事務所
神戸市兵庫区荒田町2丁目1-5
〒652 TEL (078) 531-7011

発行 兵庫県教育委員会
神戸市中央区下山手通5丁目10-1
〒650 TEL (078) 341-7711

印刷 光印刷株式会社
神戸市中央区下山手通2丁目16-12
〒650 TEL (078) 321-1551(代)