

兵庫県加古川市

# 美乃利遺跡

—〔写真図版編〕—

—一級河川別府川河川改良事業に伴う発掘調査報告書—

1997・3

兵庫県教育委員会

# 写真図版目次

## 遺 構 編

- 写真図版1 美乃利遺跡  
美乃利遺跡(空中写真)
- 写真図版2 美乃利遺跡  
美乃利遺跡(南西から)  
美乃利遺跡(南から)  
美乃利遺跡(北西から)
- 写真図版3 I区第1面  
第1面全景(東から)
- 写真図版4 I区第2面  
第2面全景(東から)
- 写真図版5 I区第2面  
第2面全景(西から)  
住居跡群(東から) 住居跡群(西から)
- 写真図版6 I区第2面  
SH01(西から) SH01(西から)  
SH01(南から)
- 写真図版7 I区第2面  
SH01 中央土坑(北から)  
SH01 中央土坑(西から)  
SH01 P4 SH01 P6
- 写真図版8 I区第2面  
SH02(南から) SH02(南から)  
SH02(西から)
- 写真図版9 I区第2面  
SH02 中央土坑(検出前 南から)  
SH02 中央土坑(検出後 南から)  
SH02 P4 SH02 P3
- 写真図版10 I区第2面  
SH03(西から) SH03(南から)  
SH03 土坑1(南から)
- 写真図版11 I区第2面  
SH04(東から) SH04(南から)  
SH04(東から)
- 写真図版12 I区第2面  
SH04 石斧(S44)出土状況(南から)  
SH04 中央土坑B(南から)  
SH04 中央土坑B断面(東から)
- 写真図版13 I区第2面  
SH05(検出中) SH05(西から)  
SH05(南から)
- 写真図版14 I区第2面  
SH05 中央土坑(南から)  
SH05 中央土坑B(西から)  
SH05 中央土坑A(西から)  
SH05 管玉(J1)出土状況(東から)
- 写真図版15 I区第2面  
SH05 P1(西から)  
SH05 P3(西から) SH06(南西から)
- 写真図版16 I区第2面  
SK02(南西から) SK03(北西から)  
SD09 断面(南から)
- 写真図版17 I区第2面  
SD02・SD03(南から)  
SD03 断面(南から) SD02 断面(南から)  
SD01 断面(南から) SD04 断面(西から)
- 写真図版18 I区第3面  
第3面全景(東から)
- 写真図版19 I区第3面(2)  
水田跡(西から) 水田跡(東から)  
水田跡(南から)
- 写真図版20 I区第4面  
第4面全景(東から)
- 写真図版21 I区第4面  
水田跡(東から) 水田跡(南から)  
水田跡(西から)



写真図版22 Ⅱ区第1面(1)

第1面(1)全景(南西から)

写真図版23 Ⅱ区第1面(2)

第1面(2)全景(西から)

第1面(2)全景(北東から)

第1面(2)全景(南西から)

写真図版24 Ⅱ区第2面

第2面全景(南西から)

写真図版25 Ⅱ区第2面

SD46(南西から) SD46断面(南西から)

SD46全景(南西から)

写真図版26 Ⅱ区第2面・第3面

SD14断面(南西から)

第3面全景(北東から)

第3面全景(南西から)

写真図版27 Ⅱ区第4面

第4面検出中(北東から)

水田跡(南西から) 水田跡(北東から)

写真図版28 Ⅲ区第1面(1)

第1面(1)全景(北東から) 鋤溝(北から)

写真図版29 Ⅲ区第1面(2)

第1面(2)全景(北東から)

写真図版30 Ⅲ区第1面(2)

第1面(2)全景(南西から)

第1面(2)全景(北西から)

写真図版31 Ⅲ区第1面(2)

SD16断面(西から)

土器溜2(南から) 土器溜3(南から)

写真図版32 Ⅲ区第1面(2)

SD21土器出土状況(北東から)

SD21断面(南東から)

SD21断面(南東から)

写真図版33 Ⅲ区第1面(2)

畠1(西から) 畠1(東から)

写真図版34 Ⅲ区第2面

第2面全景(南東から)

写真図版35 Ⅲ区第2面

第2面全景(南東から)

第2面全景(北西から)

第2面北部(西から)

写真図版36 Ⅲ区第2面

SD47全景(南西から)

SD47断面(南西から)

写真図版37 Ⅲ区第2面

SD48(東)上層(1)(南西から)

SD48(東)上層(2)(南西から)

SD48(東)上層(2)断面(南西から)

写真図版38 Ⅲ区第2面

SD48上層(3)(南西から)

SD48(東)上層(3)断面(南西から)

SD48(西)上層(3)断面(南西から)

写真図版39 Ⅲ区第2面

SD48(西)上層土器出土状況(南東から)

SD48(西)上層土器出土状況(北西から)

SD48(東)上層土器出土状況(東から)

SD48(東)上層土器出土状況(西から)

写真図版40 Ⅲ区第2面

SD48掘削状況(南西から)

SD48上層(南西から)

写真図版41 Ⅲ区第2面

SD48下層断面(南西から)

SD48全景(南西から)

写真図版42 Ⅲ区第2面

SK08(南から)

SK09(南西から) SK09(南東から)

写真図版43 Ⅲ区第3面

土坑群(西から) SX01(北東から)

写真図版44 Ⅲ区第3面

水田跡(南東から) 水田跡(南から)

写真図版45 Ⅲ区第4面

第4面全景(北東から)

写真図版46 Ⅲ区第4面

水田跡(南西から) 水田跡(北東から)

- 写真図版47 III区第4面  
水田跡(南から) 水田跡(北から)
- 写真図版48 IV区第1面(1)  
第1面(1)全景(南東から)  
第1面(1)全景(北西から) 鋤溝(北から)
- 写真図版49 IV区第1面(2)  
第1面(2)全景(南東から)
- 写真図版50 IV区第1面(2)  
第1面(2)南部(南西から)  
SK15 断面(西から)  
SK16 断面(西から)
- 写真図版51 IV区第1面(2)  
SD17 断面(南から) SD17 断面(西から)  
SD27 断面(西から)
- 写真図版52 IV区第1面(2)  
SE01(南西から) SE01(北東から)
- 写真図版53 IV区第1面(2)  
SE01 掘削作業(南西から)  
SE01 断割後(1)(南西から)  
SE01 断割後(2)(南西から)  
SE01 水溜(南西から) SE01 木組(西から)
- 写真図版54 IV区第1面(2)  
SE01 水溜 SE01 隅柱 SE01 縦板
- 写真図版55 IV区第1面(2)  
SE01 横棧
- 写真図版56 IV区第1面(2)  
SE01 隅柱
- 写真図版57 IV区第1面(2)  
SX02 検出中(北東から)  
SX02 512 出土状況(南から)  
SX02 512 出土状況(西から)  
SX02(西から)
- 写真図版58 IV区第1面(2)  
畠1-畠4 全景(西から)  
畠1-畠4 全景(北東から)
- 写真図版59 IV区第1面(2)  
畠4(南から) 畠4(南東から)  
畠4 畝間溝断面(南から)
- 写真図版60 IV区第1面(2)  
SB11(西から) SB12(西から)  
SB13(南から) SB22(南から)
- 写真図版61 IV区第2面  
第2面全景(南東から)
- 写真図版62 IV区第2面  
第2面全景(北西から)  
第2面全景(南東から)
- 写真図版63 IV区第2面  
SH07(南東から)  
SH07 中央土坑(南東から)  
SH07 中央土坑断面(南東から)
- 写真図版64 IV区第2面  
SH07(南東から)  
SH08 中央土坑(北東から)  
SH09(南から)
- 写真図版65 IV区第2面  
SB15(南西から) SB18(南西から)  
SB26(北東から)
- 写真図版66 IV区第2面  
SK19(北西から) SK19(南東から)  
SK30(南から) SK27(南から)
- 写真図版67 IV区第2面  
SK28(北東から)  
SK28 土器出土状況(北西から)  
SK28 584 出土状況(北東から)  
SK31(南西から)
- 写真図版68 IV区第2面  
SK33上面(南から) SK33上面(東から)  
SK33上面(南から) SK33下面(東から)
- 写真図版69 IV区第2面  
SK38(北から) SK48(東から)  
SK49(南西から) SK50(北から)
- 写真図版70 IV区第2面  
SK55 上層(北東から)  
SK55 下層(北東から)  
SK59(東から)  
SK59 遺物出土状況(東から)

- 写真図版71 IV区第2面  
SD65 断面（西から） SD83 断面（南から）  
SD66 土器出土状況（西から）  
SD98 断面（北西から）
- 写真図版72 IV区第2面  
SD86 断面（南西から）  
SD86 実測状況（西から）  
SD84 660 出土状況（北東から）  
SD84 660 出土状況（北西から）
- 写真図版73 IV区第3面  
第3面全景（南東から）
- 写真図版74 IV区第3面  
第3面全景（南東から）  
第3面全景（北西から）
- 写真図版75 IV区第3面  
SK61（北東から） SK61（西から）  
SK79（北から） SK81（北から）
- 写真図版76 IV区第4面  
第4面全景（南東から）
- 写真図版77 IV区第4面  
第4面全景（北西から）  
水田跡（南東から）  
水田跡（西から）
- 写真図版78 V区第1面（1）  
第1面(1)全景（南東から）
- 写真図版79 V区第1面（1）  
第1面全景（北西から）  
SD17 断面（南から）  
SK226（西から）
- 写真図版80 V区第1面（2）  
第1面(2)全景（南東から）
- 写真図版81 V区第1面（2）  
第1面(2)全景（南東から）  
第1面(2)全景（北西から）
- 写真図版82 V区第1面（2）  
SD18 断面（西から）  
水田 検出前（北から） 水田（上層）（北から）  
水田（下層）（北から）
- 写真図版83 V区第2面  
第2面全景（南東から）
- 写真図版84 V区第2面  
第2面検出状況（北西から）  
第2面全景（北西から）  
第2面全景（南東から）
- 写真図版85 V区第2面  
SH10（南から） SH12（北から）  
SH12 中央土坑（北から）
- 写真図版86 V区第2面  
SH11（南から） SH11 中央土坑（東から）  
SH11 中央土坑（東から）
- 写真図版87 V区第2面  
SH13（南東から）  
SH13 中央土坑断面（南東から）  
SH13 中央土坑（南東から）
- 写真図版88 V区第2面  
SH14（南から） SH14（東から）  
SH14 P12（東から）  
SH14 中央土坑（東から）
- 写真図版89 V区第2面  
SH15 上層土器検出状況（南から）  
SH15 上層（西から）  
SH15 上層土器出土状況（南から）
- 写真図版90 V区第2面  
SH15（西から） SH15 中央土坑（西から）  
SH15 中央土坑内土器出土状況（西から）  
SH15 P2 断面（西から）  
SH15 P4 断面（東から）
- 写真図版91 V区第2面  
SH16 中央土坑（東から） SH16（西から）  
SH16（南から）
- 写真図版92 V区第2面  
柱穴断ち割り状況  
P28（東から） P28（南から）
- 写真図版93 V区第2面  
SK94 断面（北から） SK99（南西から）  
SK99 土器出土状況（南西から）

- 写真図版94 V区第2面  
SK130 (南西から) SK132 (南から)  
SK135 (南から)
- 写真図版95 V区第2面  
SK143 (東から) SK153 断面 (北から)  
SK158 (南から) SK161 (南から)
- 写真図版96 V区第2面  
SK167 (南西から)  
SK167 土器出土状況 (東から)  
SK167 1154 出土状況 (北西から)  
SK167 土器出土状況
- 写真図版97 V区第2面  
SK171 (北西から) SK173 断面 (南から)  
SK174 断面 (北から)
- 写真図版98 V区第2面  
SK180 検出状況 (南から)  
SK180 (南東から)  
SK180 土器出土状況 (南東から)
- 写真図版99 V区第2面  
SK180 土器出土状況 (南東から)  
SK180 最下層 (西から)  
SK180 最下層土器出土状況 (西から)
- 写真図版100 V区第2面  
SX03・SX04 (南から) SX03 (西から)  
SX04 (西から)
- 写真図版101 V区第2面  
SD98 断面 (北西から)  
SD98 断面 (東から)  
SD103 断面 (南西から)
- 写真図版102 V区第2面  
SD111 断面 (北から)  
SD111 土器出土状況 (東から)  
SD111 土器出土状況 (南から)
- 写真図版103 V区第2面  
SD113 断面 (東から)  
SD113 土器出土状況 (南から)  
SD114 土器出土状況 (東から)  
SD114 土器出土状況 (東から)
- 写真図版104 V区第3面  
第3面全景 (南東から)
- 写真図版105 V区第3面  
第3面全景 (南東から)  
SK226 (西から) SK220 (南西から)  
SK221 (東から) SK222 (東から)
- 写真図版106 V区第4面  
第4面全景 (南東から)
- 写真図版107 V区第4面  
第4面全景 (南東から)  
第4面全景 (北西から)
- 写真図版108 V区第4面  
水田跡検出作業 (北西から)  
水田跡 (東から)  
水田跡 (東から)

————— 遺物編・土器 —————

- 写真図版109 I区第2面  
SH01出土土器
- 写真図版110 I区第2面  
SH01出土土器 SH02出土土器  
SH05出土土器
- 写真図版111 I区第2面  
SH05出土土器 SK03出土土器  
土器溜1出土土器 SD09出土土器  
SD11出土土器
- 写真図版112 II区第1面  
第1面出土土器 第1面出土瓦  
SD19出土土器

写真图版113 Ⅱ区第2面

SD46出土土器

写真图版114 Ⅱ区第2面

SD46出土土器

写真图版115 Ⅱ区第2面

SD46出土土器

写真图版116 Ⅱ区第2面

SD46出土土器

写真图版117 Ⅱ区第2面

SD46出土土器

写真图版118 Ⅱ区第2面

SD46出土土器 第2面出土土器

写真图版119 Ⅲ区第1面

P1出土土器 P3出土土器 P4出土土器

土器溜2出土土器

写真图版120 Ⅲ区第1面

土器溜3出土土器

SD21出土土器

写真图版121 Ⅲ区第1面

SD21出土土器

SD21出土瓦

写真图版122 Ⅲ区第1面

SD21出土瓦 SD22出土土器

SD23出土土器 第1面出土土器

第1面出土瓦

写真图版123 Ⅲ区第2面

SK09出土土器 SD48出土土器

写真图版124 Ⅲ区第2面

SD48出土土器

写真图版125 Ⅲ区第2面

SD48出土土器

写真图版126 Ⅲ区第2面

SD48出土土器

写真图版127 Ⅲ区第2面

SD48出土土器

写真图版128 Ⅲ区第2面

SD48出土土器

写真图版129 Ⅳ区第1面

SX02出土土器 SE01出土土器

SD27出土土器 SD37出土土器

畚1出土土器 畚4出土土器

畚4出土瓦 第1面出土土器

写真图版130 Ⅳ区第1面

第1面出土土器 第1面出土瓦

写真图版131 Ⅳ区第2面

SH08出土土器 SB17出土土器

P16出土土器 SK19出土土器 P12出土土器

P13出土土器

写真图版132 Ⅳ区第2面

SK19出土土器 SK22出土土器

SK23出土土器

写真图版133 Ⅳ区第2面

SK28出土土器 SK33出土土器

SK37出土土器

写真图版134 Ⅳ区第2面

SK37出土土器 SK50出土土器

SK56出土土器 SK49出土土器

写真图版135 Ⅳ区第2面

SK55出土土器 SK56出土土器

SK60出土土器

写真图版136 Ⅳ区第2面

SK59出土土器 SD63出土土器

SD71出土土器 SD84出土土器

写真图版137 Ⅳ区第2面

SD86出土土器

写真图版138 Ⅳ区第2面

SD86出土土器 SD86出土瓦 SD90出土土器

写真图版139 Ⅳ区第2面

SD93出土土器 SD96出土土器

SD99出土土器 第2面出土土器

写真图版140 Ⅳ区第2面

第2面出土土器

写真图版141 Ⅳ区第3面

SK61出土土器

写真图版142 V区第2面  
SH15出土土器

写真图版143 V区第2面  
SH15出土土器

写真图版144 V区第2面  
SH15上層出土土器

写真图版145 V区第2面  
SH15上層出土土器

写真图版146 V区第2面  
SH15上層出土土器

写真图版147 V区第2面  
SH15上層出土土器

写真图版148 V区第2面  
SH15上層出土土器

写真图版149 V区第2面  
SH15上層出土土器

写真图版150 V区第2面  
SB34出土土器 P31出土土器 P28出土土器  
SK94出土土器 SK99出土土器  
SK100出土土器 SK108出土土器

写真图版151 V区第2面  
SK116出土土器 SK125出土土器  
SK117出土土器 SK127出土土器  
SK130出土土器 SK132出土土器  
SK136出土土器

写真图版152 V区第2面  
SK143出土土器 SK153出土土器  
SK135出土土器 SK158出土土器

写真图版153 V区第2面  
SK161出土土器 SK164出土土器  
SK167出土土器

写真图版154 V区第2面  
SK167出土土器

写真图版155 V区第2面  
SK167出土土器

写真图版156 V区第2面  
SK167出土土器 SK171出土土器  
SK185出土土器 SK187出土土器

写真图版157 V区第2面  
SK180出土土器 SK180出土土器

写真图版158 V区第2面  
SK180出土土器

写真图版159 V区第2面  
SK180出土土器

SK196出土土器 SK199出土土器

写真图版160 V区第2面  
SK198出土土器

写真图版161 V区第2面  
SK198出土土器 SX04出土土器  
SD98出土土器

写真图版162 V区第2面  
SD98出土土器

写真图版163 V区第2面  
SD98出土土器

写真图版164 V区第2面  
SD98出土土器

写真图版165 V区第2面  
SD98出土土器

写真图版166 V区第2面  
SD98出土土器

写真图版167 V区第2面  
SD98出土土器 SD98出土瓦

写真图版168 V区第2面  
SD98出土瓦

写真图版169 V区第2面  
SD111出土土器

写真图版170 V区第2面  
SD111出土土器 SD113出土土器

写真图版171 V区第2面  
SD113出土土器 SD114出土土器

写真图版172 V区第2面  
SD114出土土器 SD118出土土器  
SD121出土土器

写真图版173 V区第3面  
SK201出土土器 SK216出土土器

—— 遺物編・石器 ——

写真図版174 I区第2面

SH01出土石器

写真図版175 I区第2面

SH04出土石器

写真図版176 I区第2面・第3面

SH06出土石器 第2面出土石器

第3面出土石器

写真図版177 II区第2面

SD46出土石器

写真図版178 II区第2面

SD46出土石器

写真図版179 III区第1面・第2面

SD21出土石器 SD33出土石器

SD48出土石器

写真図版180 III区第2面

SD48出土石器

写真図版181 III区第2面

SD48出土石器 第2面出土石器

写真図版182 IV区第2面

SH07出土石器 SH08出土石器

P17出土石器 SK23出土石器

SK28出土石器

写真図版183 IV区第2面

SK31出土石器 SK32出土石器

写真図版184 IV区第2面

SK59出土石器 SD100出土石器

写真図版185 IV区第2面

第2面出土石器

写真図版186 IV区第2面

第2面出土石器

写真図版187 V区第2面

SH11出土石器 SH14出土石器

SH15出土石器

写真図版188 V区第2面・第3面

SH14出土石器 SH15上層出土石器

P30出土石器

写真図版189 V区第2面

SK130出土石器

写真図版190 V区第2面

SK157出土石器 SK139出土石器

SK176出土石器

写真図版191 V区第2面

SK178出土石器 SD113出土石器

SD119出土石器 第2面出土石器

写真図版192 V区第2面

第2面出土石器

写真図版193 V区第2面

第2面出土石器

写真図版194 V区第2面・第4面

第2面出土石器 第4面出土石器

# 遺構編







美乃利遺跡（空中写真）



美乃利遺跡（南西から）



美乃利遺跡（南から）



美乃利遺跡（北西から）



第 1 面全景 (東から)





第 2 面全景 (東から)




第2面全景 (西から)



住居跡群 (東から)



住居跡群 (西から)



SH01 (西から)



SH01 (西から)

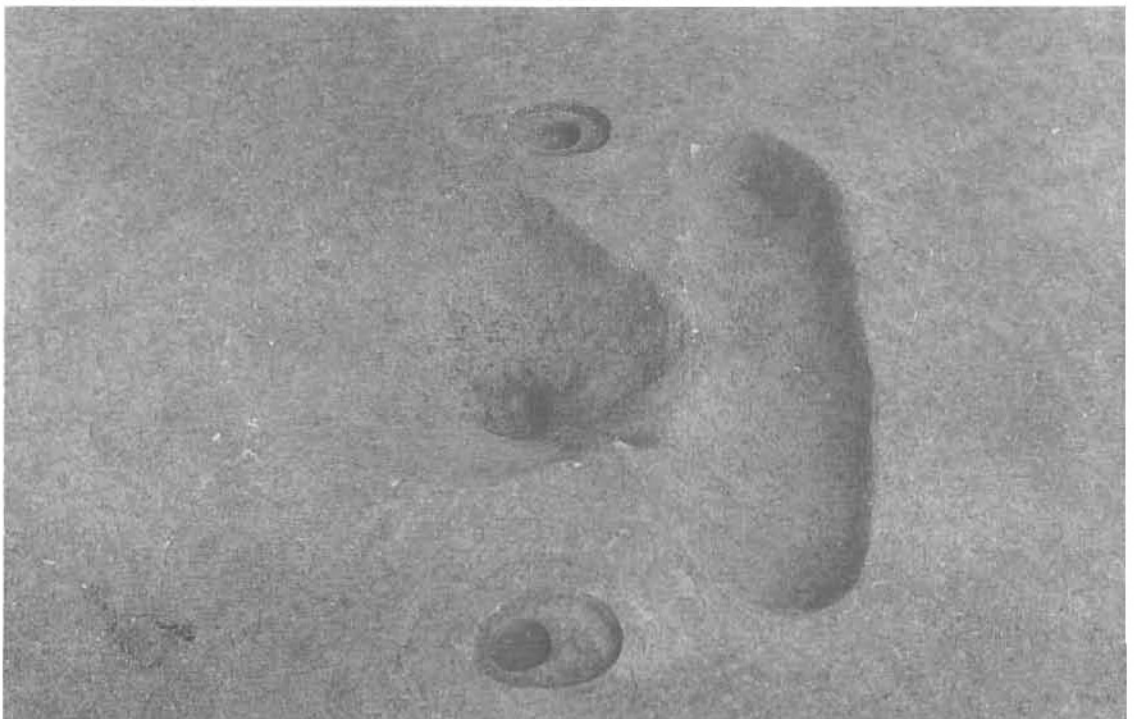


SH01 (南から)





SH01 中央土坑  
(北から)



SH01 中央土坑  
(西から)




SH01 P4

SH01 P6






SH02 (南から)




SH02 (南から)

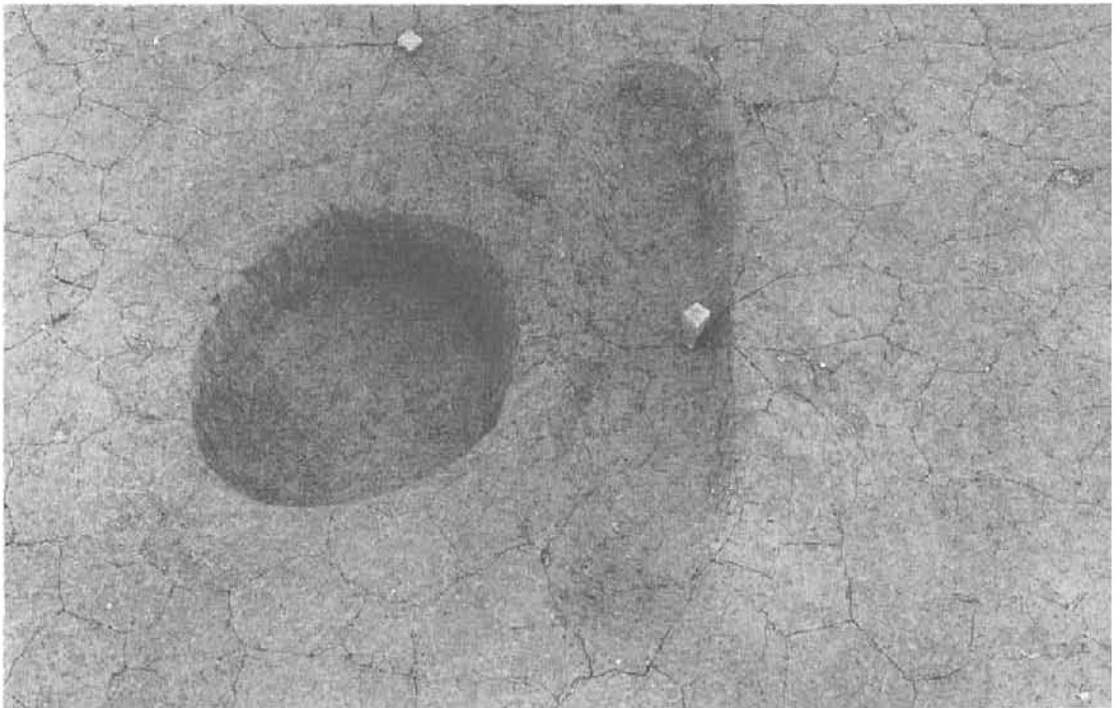


SH02 (西から)





SH02 中央土坑  
(検出前 南から)

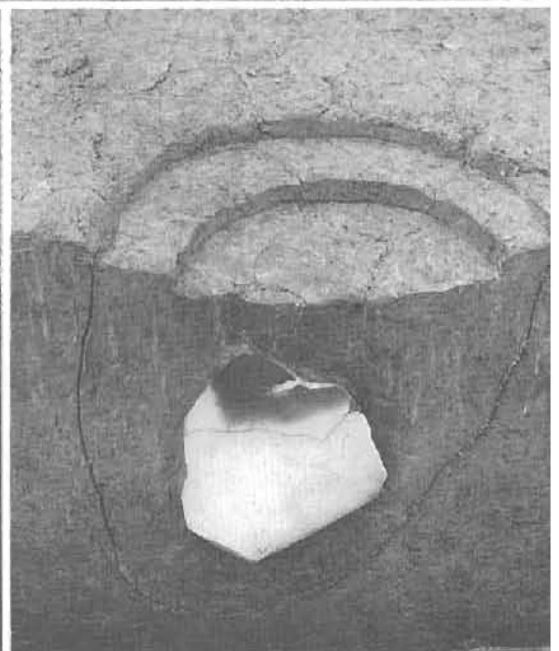


SH02 中央土坑  
(検出後 南から)




SH02 P4

SH02 P3






SH03 (西から)




SH03 (南から)




SH03 土坑1 (南から)



SH04 (東から)




SH04 (南から)

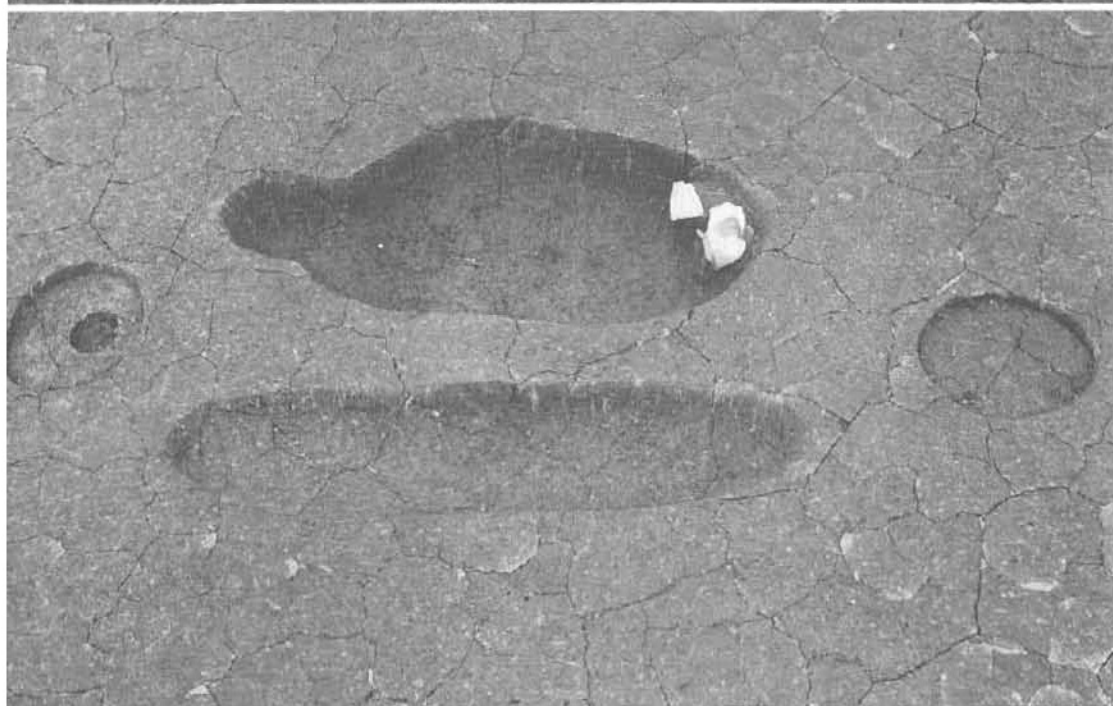


SH04 (東から)





SH04 石斧 (S44)  
出土状況 (南から)



SH04 中央土坑B  
(南から)



SH04 中央土坑B断面  
(東から)



SH05 (検出中)



SH05 (西から)



SH05 (南から)



SH05 中央土坑  
(南から)



SH05 中央土坑B  
(西から)




SH05 中央土坑A  
(西から)




SH05 管玉 (J1)  
出土状況 (東から)






SH05 P1 (西から)


SH05 P3 (西から)




SH06 (南西から)



SK02 (南西から)



SK03 (北西から)




SD09 断面 (南から)





SD02・SD03 (南から)  
SD03 断面 (南から)  
SD02 断面 (南から)



SD01 断面 (南から)  
SD04 断面 (西から)





第3面全景（東から）

水田跡(西から)



水田跡(東から)



水田跡(南から)





第4面全景（東から）






水田跡（東から）



水田跡（南から）



水田跡（西から）



第1面(1)全景  
(南西から)

第1面(2)全景  
(西から)



第1面(2)全景  
(北東から)




第1面(2)全景  
(南西から)





第2面全景  
(南西から)






SD46 (南西から)



SD46 断面 (南西から)




SD46 全景  
(南西から)



SD14 断面  
(南西から)



第3面全景  
(北東から)



第3面全景  
(南西から)



第4面検出中  
(北東から)



水田跡 (南西から)



水田跡 (北東から)



第1面1全景  
(北東から)



鋤溝(北から)





第1面(2)全景  
(北東から)




第1面(2)全景  
(南西から)



第1面(2)全景  
(北西から)





SD16 断面(西から)



土器溜2(南から)

土器溜3(南から)





SD21 土器出土状況  
(北東から)



SD21 断面(南東から)



SD21 断面(南東から)





圖1 (西から)



圖1 (東から)



第2面全景  
(南東から)



第2面全景  
(南東から)



第2面全景  
(北西から)



第2面北部  
(西から)




SD47 全景 (南西から)




SD47 断面 (南西から)





SD48(東)上層(1)  
(南西から)

SD48(東)上層(2)  
(南西から)



SD48(東)上層(2)断面  
(南西から)



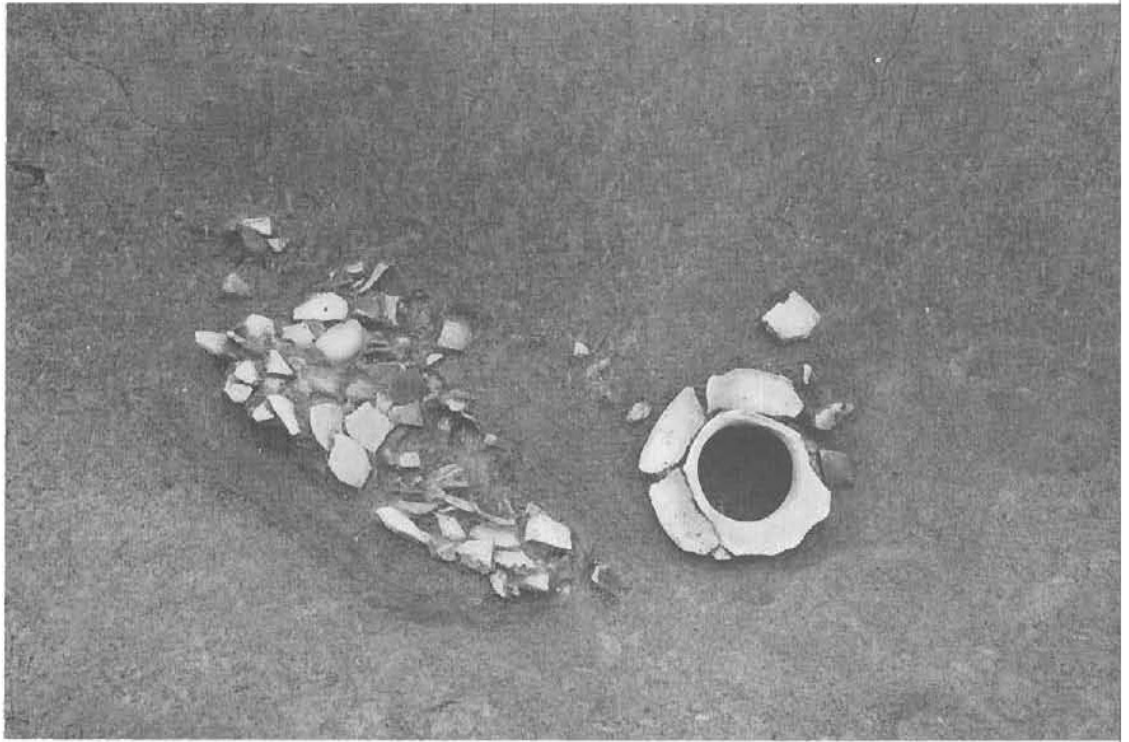
SD48上層(3)  
(南西から)




SD48(東)上層(3)断面  
(南西から)



SD48(西)上層(3)断面  
(南西から)




SD48(西)  
上層土器出土状況  
(南東から)




SD48(西)  
上層土器出土状況  
(北西から)



SD48(東)  
上層土器出土状況  
(東から)



SD48(東)  
上層土器出土状況  
(西から)



SD48 掘削状況  
(南西から)



SD48 上層(南西から)

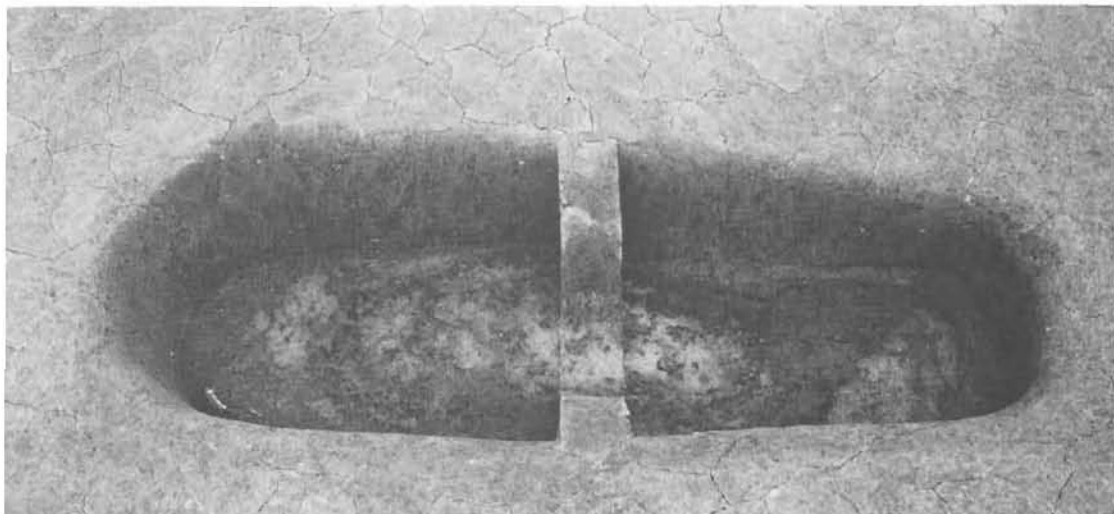




SD48 下層断面  
(南西から)




SD48 全景 (南西から)



SK08 (南から)




SK09 (南西から)



SK09 (南東から)



土坑群（西から）



SX01（北東から）




水田跡（南東から）




水田跡（南から）





第4面全景  
(北東から)




水田跡（南西から）



水田跡（北東から）



水田跡（南から）



水田跡（北から）



第1面(1)全景  
(南東から)



第1面(1)全景  
(北西から)



鑿溝(北から)





第1面(2)全景  
(南東から)



第1面(2)南部  
(南西から)




SK15 断面(西から)



SK16 断面(西から)


SD17 断面(南から)



SD17 断面(西から)



SD27 断面(西から)





SE01 (南西から)



SE01 (北東から)





SE01 掘削作業  
(南西から)



SE01 断割後(1)  
(南西から)

SE01 断割後(2)  
(南西から)




SE01 水溜 (南西から)

SE01 木組 (西から)






W11 SE01 水灌



W6 W5



W9 W10



W8 W7

SE01 隅柱 (W5~W8)  
SE01 縦板 (W9・W10)



W2




W4



W3



W1



W4

W3


W1

W2



SE01 横棧

W12・W13




SE01 隅柱







SX02 検出中  
(北東から)



SX02 512 出土状況  
(南から)



SX02 512 出土状況  
(西から)



SX02 (西から)



島1～島4全景  
(西から)



島1～島4全景  
(北東から)




畠4 (南から)




畠4 (南東から)



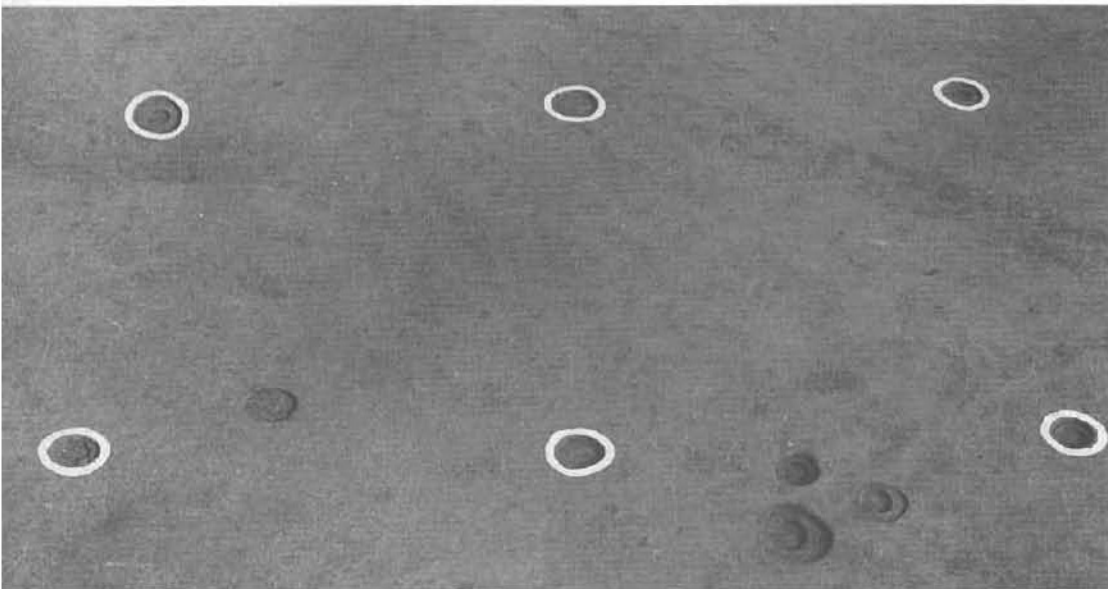
畠4 畝間溝断面  
(南から)




SB11 (西から)



SB12 (西から)



SB13 (南から)



SB22 (南から)

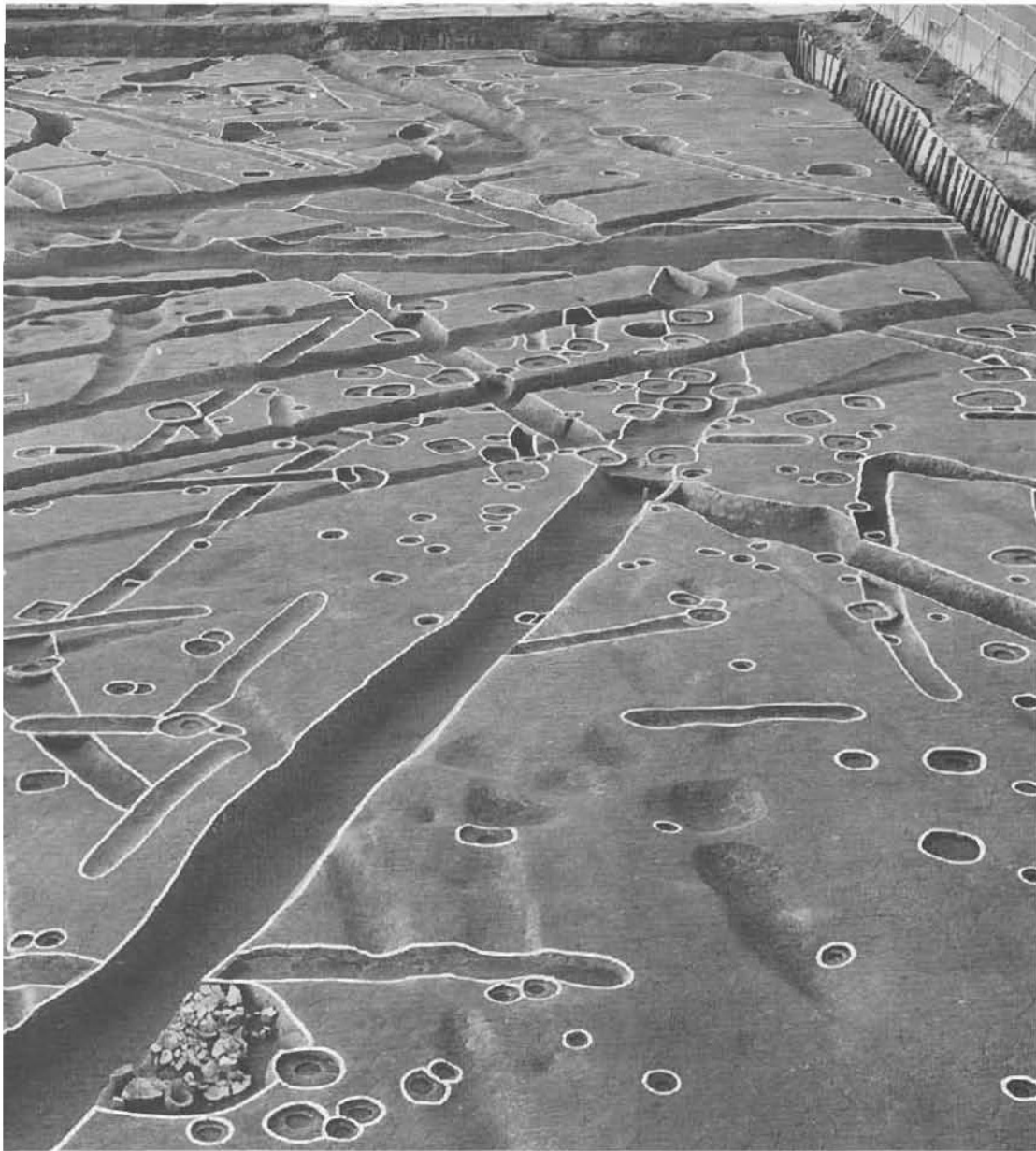





第2面全景  
(南東から)



第2面全景  
(北西から)




第2面全景  
(南東から)




SH07 (南東から)



SH07 中央土坑  
(南東から)



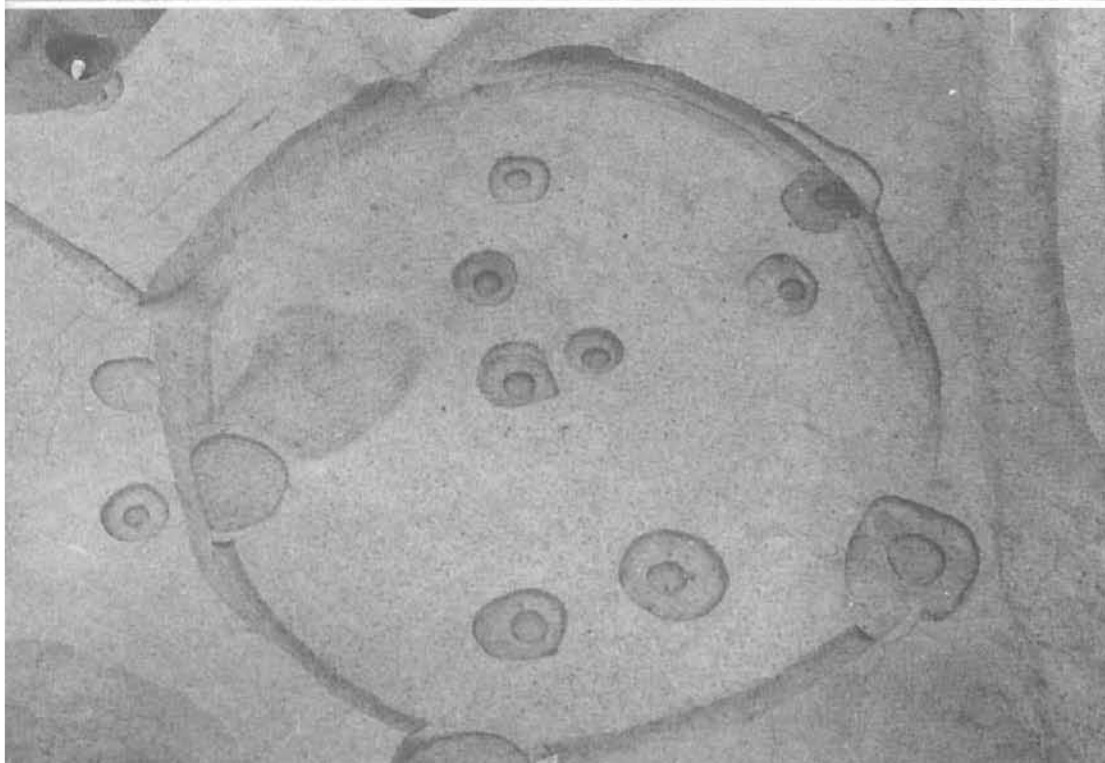
SH07 中央土坑断面  
(南東から)



SH07 (南東から)



SH08 中央土坑  
(北東から)




SH09 (南から)





SB15 (南西から)




SB18 (南西から)



SB26 (北東から)




SK19 (北西から)




SK19 (南東から)



SK30 (南から)



SK27 (南から)




SK28 (北東から)





SK28 土器出土状況  
(北西から)

SK28 584 出土状況  
(北東から)



SK31 (南西から)



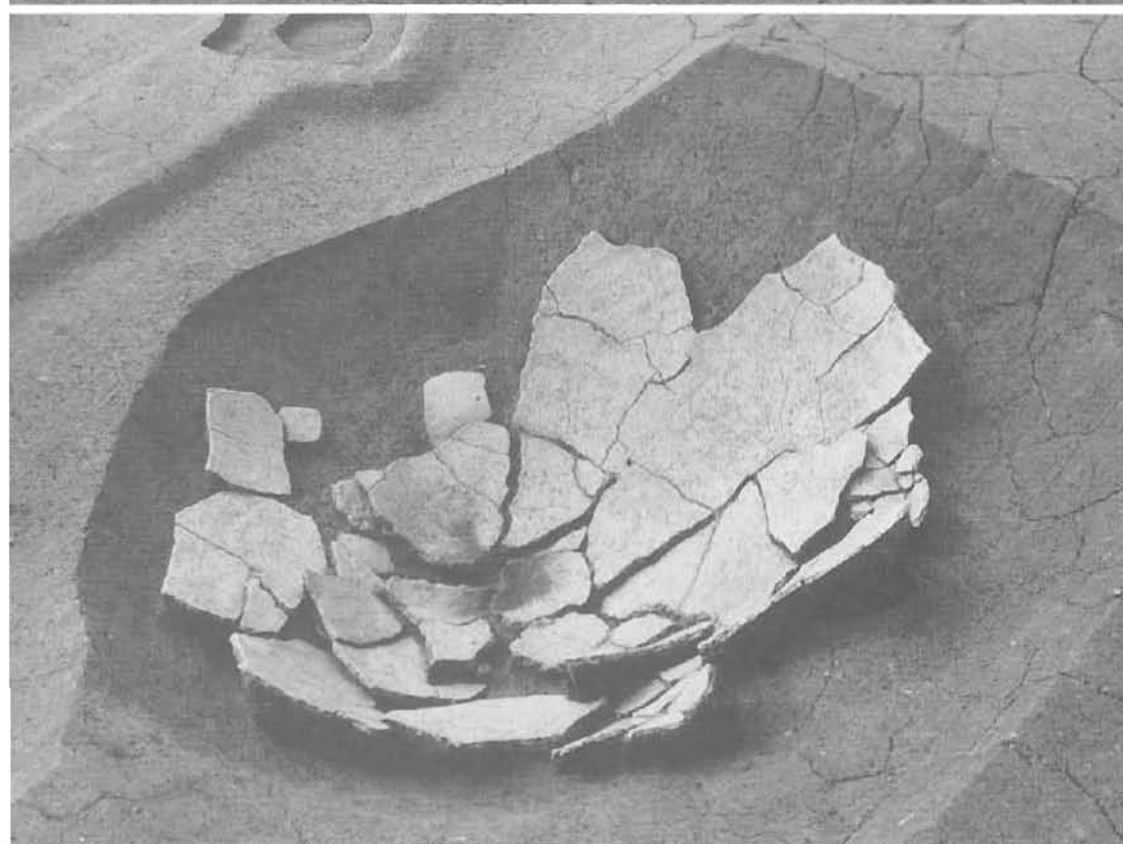


SK33上面（南から）

SK33上面（東から）

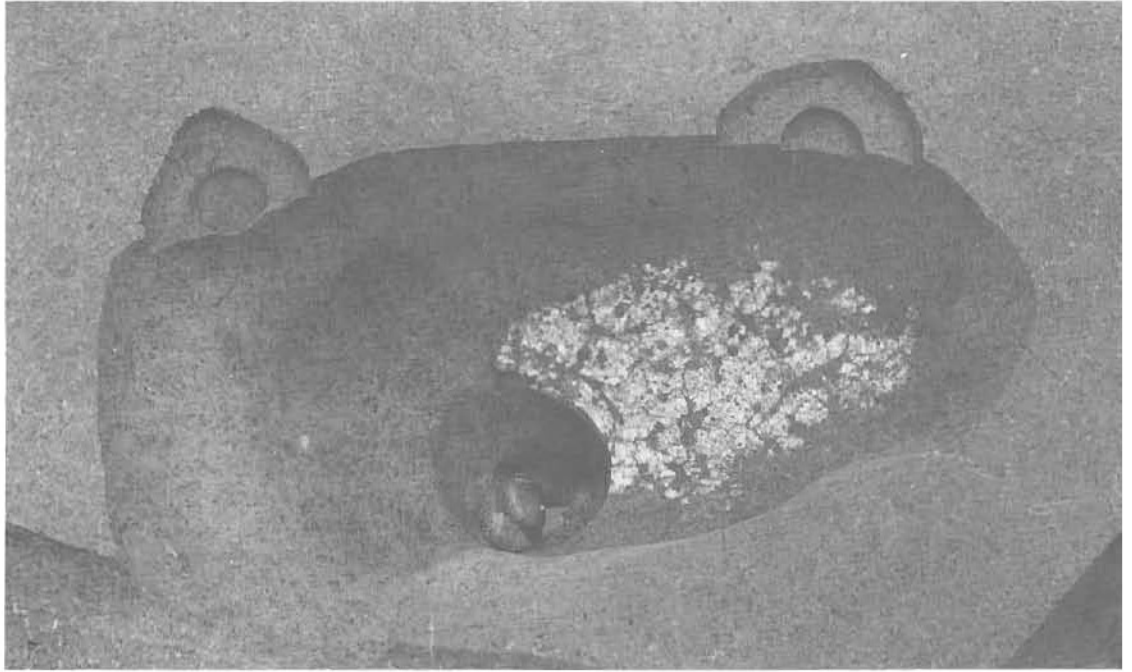


SK33 上面（南から）




SK33 下面（東から）






SK38 (北から)




SK48 (東から)

SK49 (南西から)




SK50 (北から)



SK55 上層 (北東から)

SK55 下層 (北東から)



SK59 (東から)




SK59 遺物出土状況  
(東から)



SD65 断面 (西から)



SD83 断面 (南から)



SD66 土器出土状況  
(西から)



SD98 断面 (北西から)



SD86 断面 (南西から)



SD86 実測状況  
(西から)



SD84 660 出土状況  
(北東から)



SD84 660 出土状況  
(北西から)





第3面全景  
(南東から)



第3面全景  
(南東から)



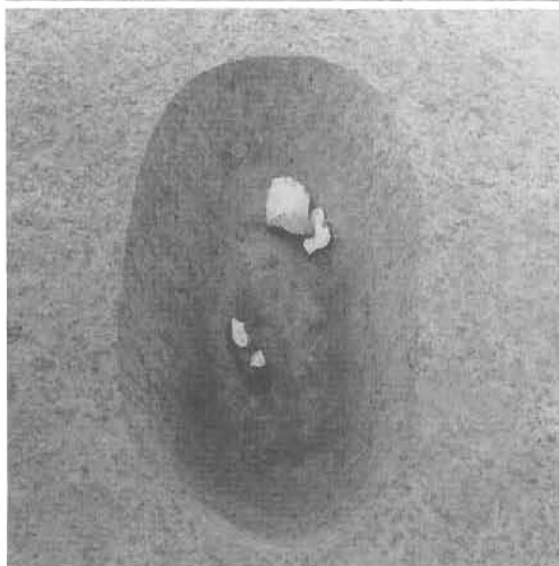
第3面全景  
(北西から)



SK61 (北東から)



SK61 (西から)



SK79 (北から)

SK81 (北から)





第4面全景  
(南東から)



第4面全景  
(北西から)



水田跡 (南東から)



水田跡 (西から)





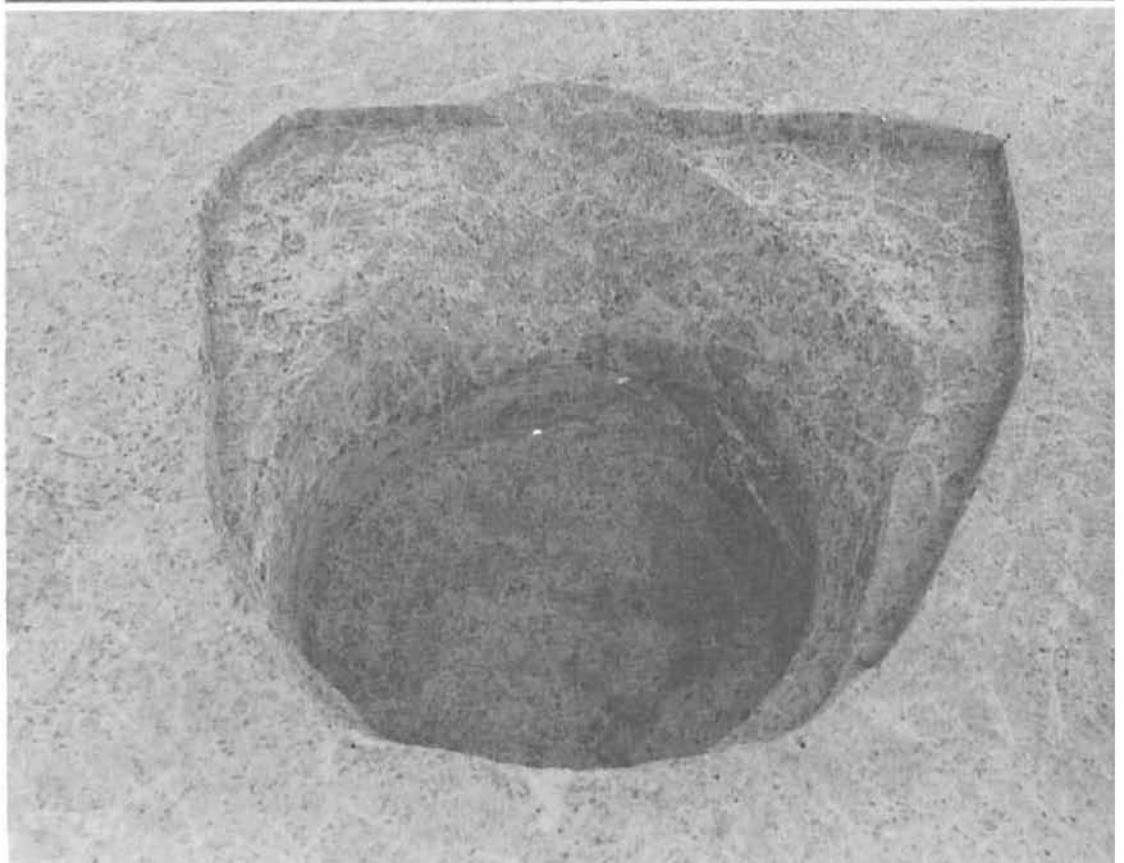
第1面(1)全景  
(南東から)



第1面全景  
(北西から)



SD17 断面 (南から)



SK226 (西から)



第1面(2)全景  
(南東から)






第1面(2)全景  
(南東から)




第1面(2)全景  
(北西から)



SD18 断面(西から)



水田 検出前(北から)



水田(上層)(北から)



水田(下層)(北から)





第2面全景  
(南東から)



第2面検出状況  
(北西から)

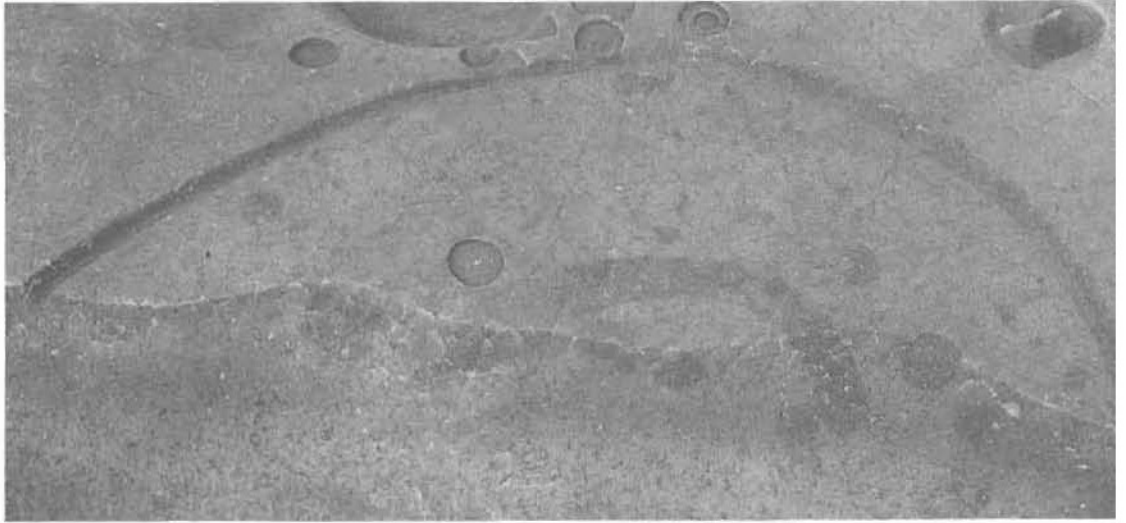


第2面全景  
(北西から)




第2面全景  
(南東から)






SH10 (南から)



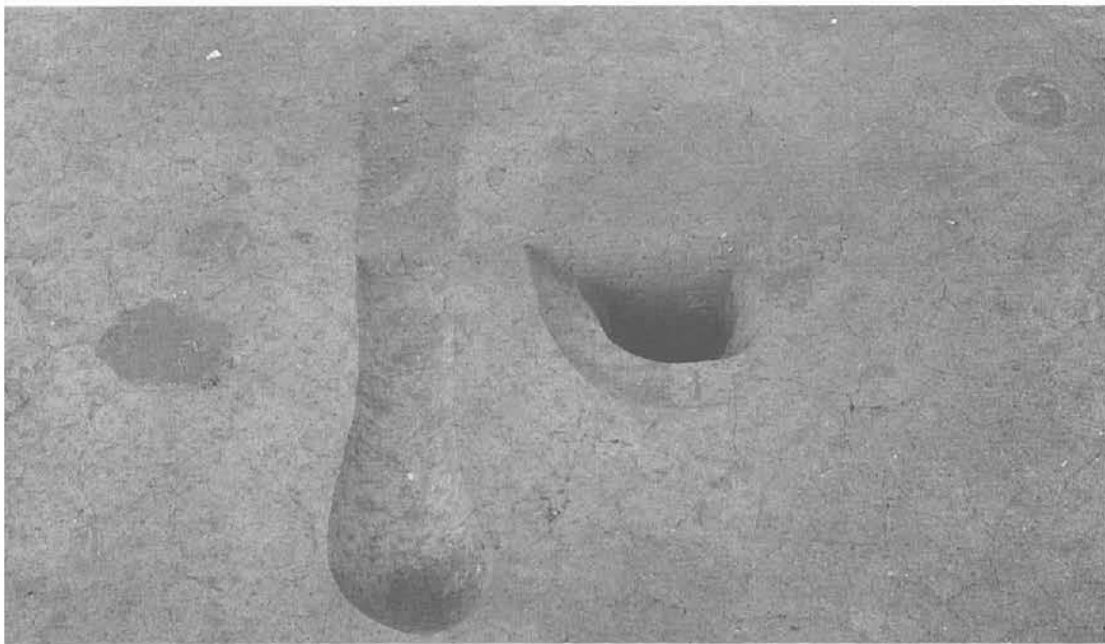
SH12 (北から)



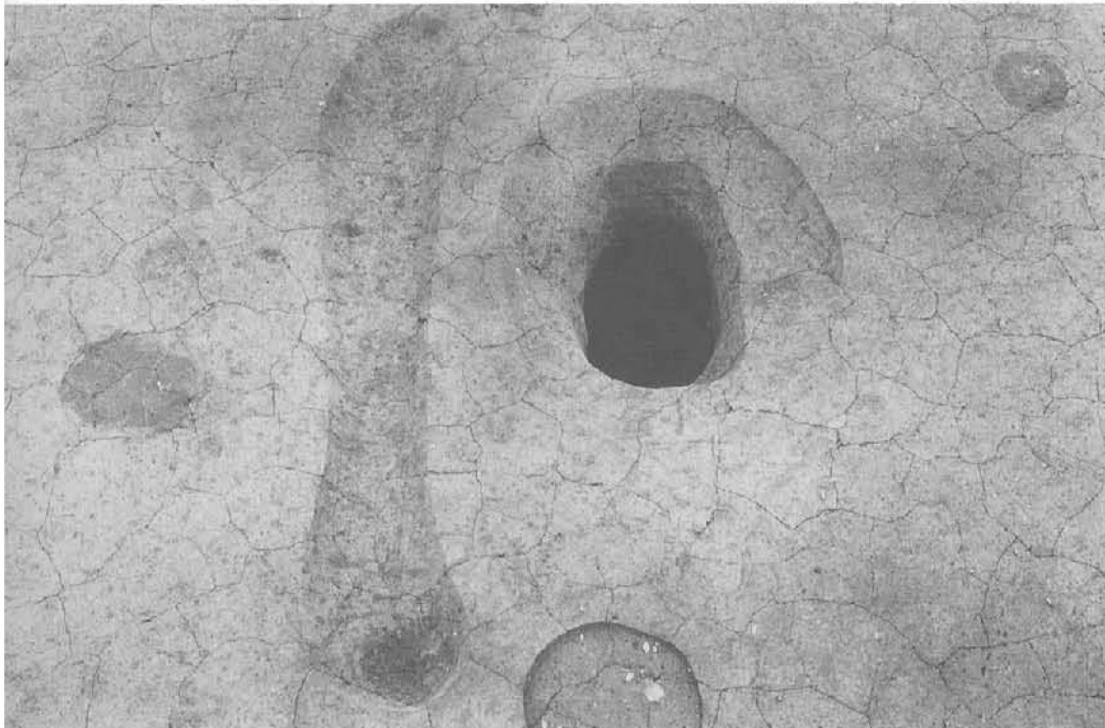
SH12 中央土坑  
(北から)




SH11 (南から)




SH11 中央土坑  
(東から)



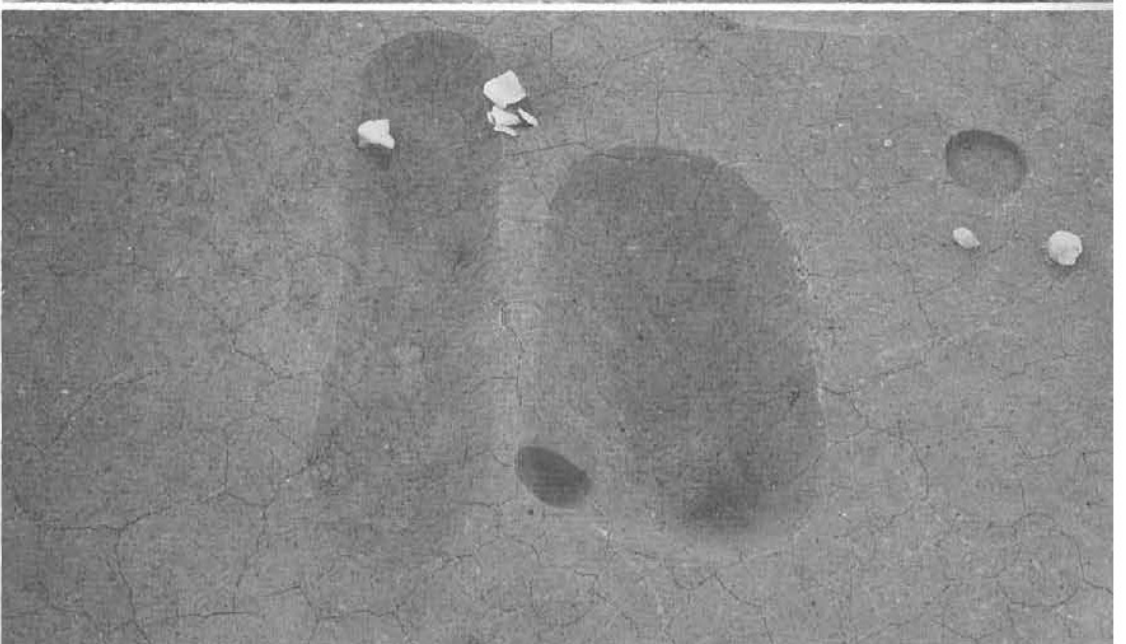
SH11 中央土坑  
(東から)



SH13 (南東から)



SH13 中央土坑断面  
(南東から)




SH13 中央土坑  
(南東から)

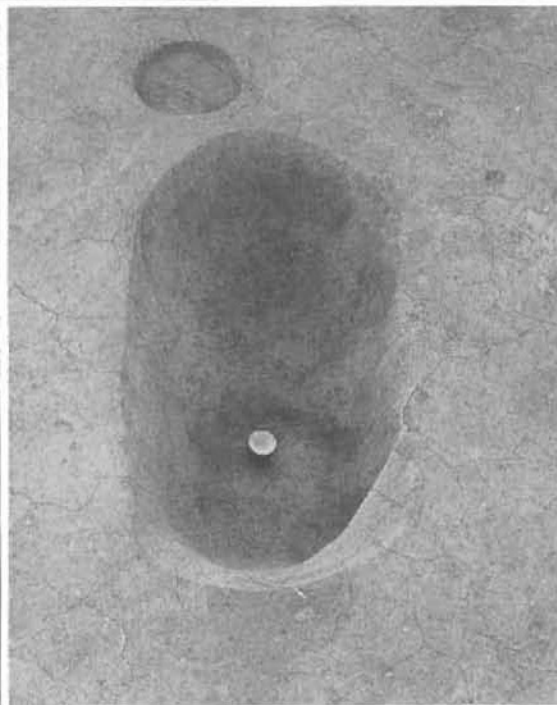




SH14 (南から)



SH14 (東から)



SH14 P12  
(東から)

SH14 中央土坑  
(東から)






SH15  
上層土器検出状況  
(南から)




SH15 上層 (西から)



SH15  
上層土器出土状況  
(南から)

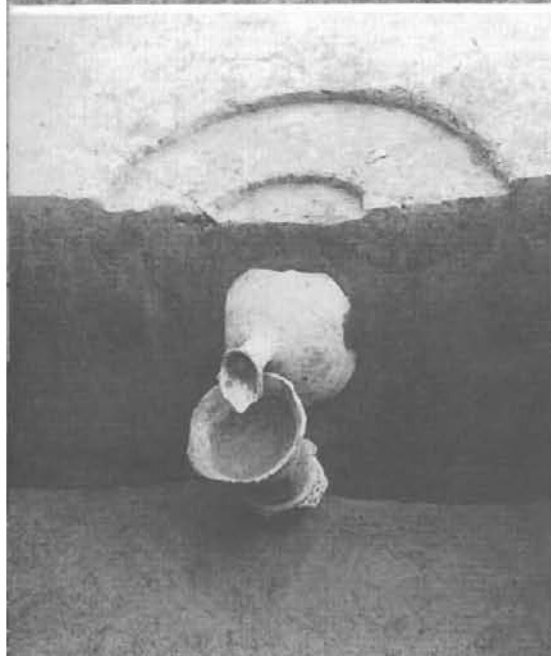


SH15 (西から)




SH15 中央土坑  
(西から)

SH15  
中央土坑内土器出土状況  
(西から)




SH15 P2 断面 (西から)


SH15 P4 断面 (東から)



SH16 中央土坑  
(東から)



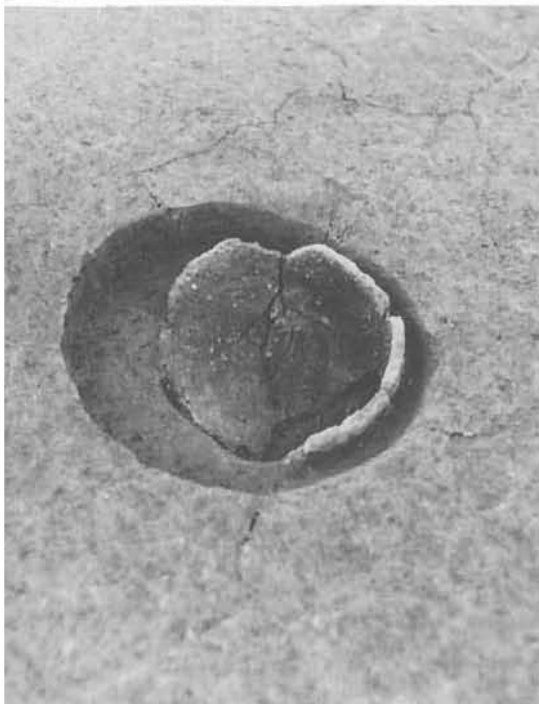
SH16 (西から)




SH16 (南から)



柱穴断ち割り状況




P28 (東から)




P28 (南から)






SK94 断面 (北から)




SK99 (南西から)




SK99 土器出土状況  
(南西から)



SK130 (南西から)




SK132 (南から)




SK135 (南から)

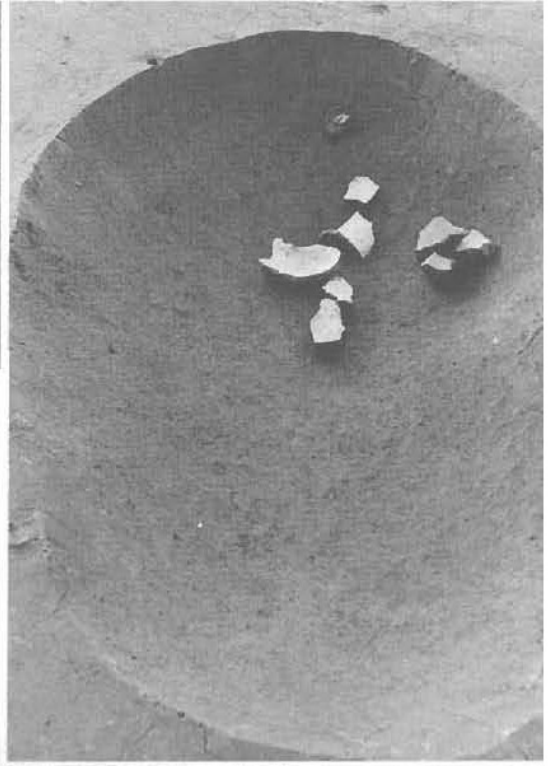
SK143 (東から)



SK153 断面 (北から)

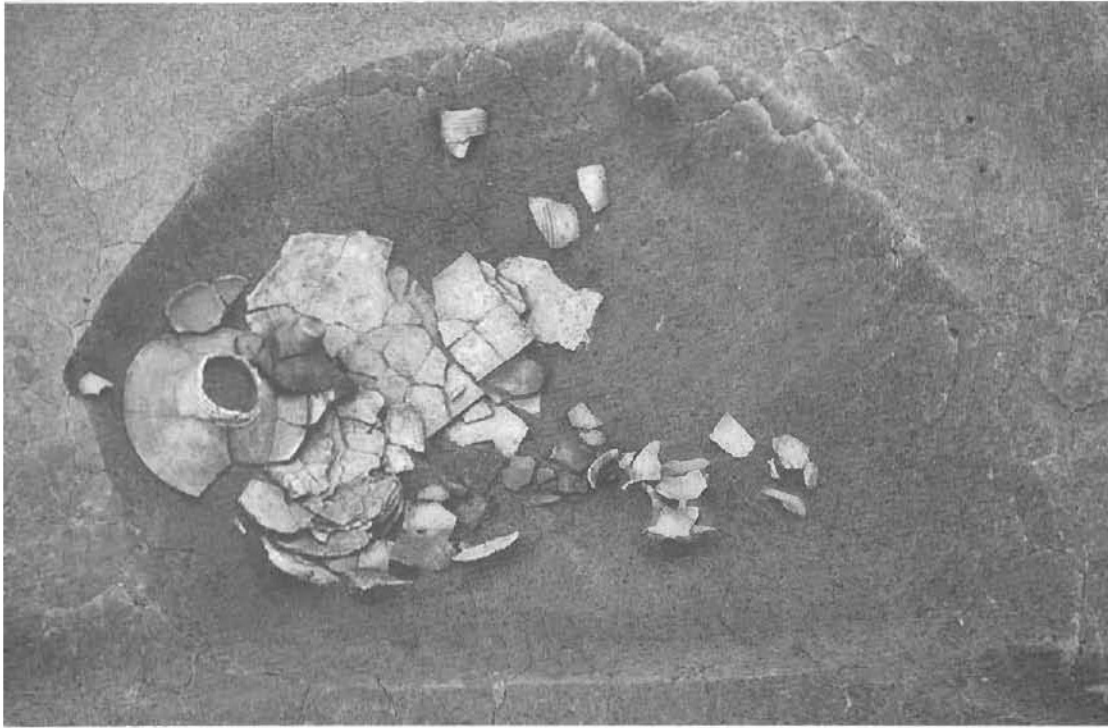


SK158 (南から)



SK161 (南から)






SK167 (南西から)



SK167 土器出土状況  
(東から)




SK167 1154 出土状況  
(北西から)

SK167 土器出土状況






SK171 (北西から)



SK173 断面 (南から)




SK174 断面 (北から)




SK180 検出状況  
(南から)



SK180 (南東から)




SK180 土器出土状況  
(南東から)




SK180 土器出土状況  
(南東から)




SK180 最下層 (西から)




SK180  
最下層土器出土状況  
(西から)



SX03・SX04 (南から)



SX03 (西から)



SX04 (西から)






SD98 断面 (北西から)



SD98 断面 (東から)



SD103 断面 (南西から)



SD111 断面 (北から)




SD111 土器出土状況  
(東から)




SD111 土器出土状況  
(南から)



SD113 断面 (東から)



SD113 土器出土状況  
(南から)



SD114 土器出土状況  
(東から)




SD114 土器出土状況  
(東から)

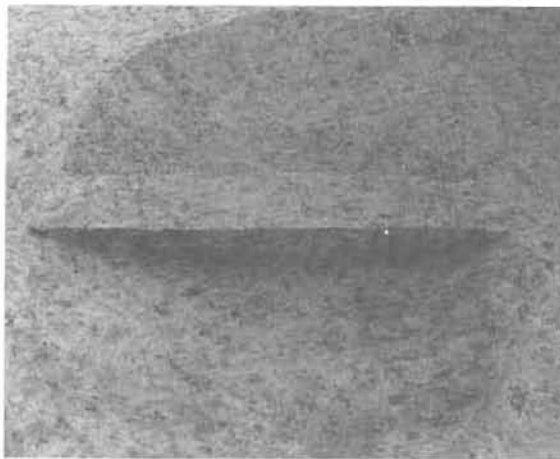


第3面全景（南東から）







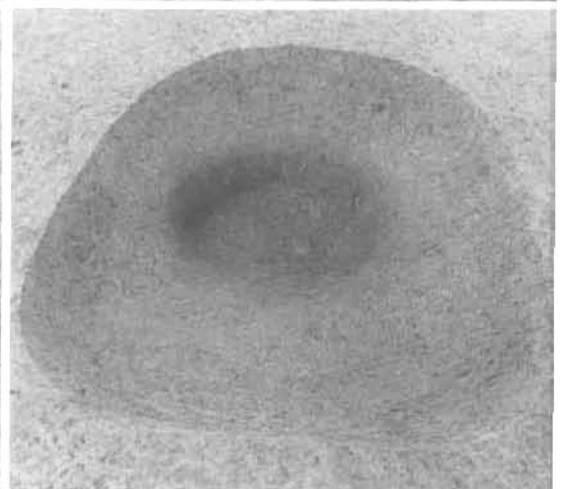
第3面全景  
(南東から)



SK226 (西から)  
SK220 (南西から)



SK221 (東から)  
SK222 (東から)






第4面全景  
(南東から)



第4面全景  
(南東から)




第4面全景  
(北西から)



水田跡検出作業  
(北西から)




水田跡 (東から)



水田跡 (東から)



# 遺物編・土器





78



92



79



94



80



93



85



84



83



82



87



95



101



96



105



99



110

SH01出土土器 (95·96·99) SH02出土土器 (101·105)  
SH05出土土器 (110)



114



124



120



126



132



131

SH05出土土器 (114)

SK03出土土器 (120)

土器溜1出土土器 (124 - 126)

SD09出土土器 (131)

SD11出土土器 (132)





152



6



7



11

第1面出土土器(6) 第1面出土瓦(7·11)  
SD19出土土器(152)



153



164



158



167



159



154



161



165



163

SD46出土土器 (153・154・158・159・161・163~165・167)



174



178



175



183




177



180



188



SD46出土土器 (189~192・196・199・200・202)





203



226



219



225



220



229



228



222



233



234



236



249



242



250



244



246



252



255



262



13



257



12

SD46出土土器 (255・257・262) 第2面出土土器 (12・13)



267



276



277



269



278



279



272



280



281



273



282



274



283

P1 出土土器 (267) P3 出土土器 (269) P4 出土土器 (272)  
土器溜 2 出土土器 (273·274·276~283)





284



285



286



292



293



294



297



300



302



306



303



307

土器溜3出土土器 (284~286)

SD21出土土器 (292~294・297・300・302・303・306・307)




311



319



312



320



314



329



316



336



318



342



345



351



23



353



20



24



346



25

SD21出土瓦 (346)    SD22出土土器 (351)    SD23出土土器 (353)  
第1面出土土器 (20)    第1面出土瓦 (23~25)



364



367



374



372



371



375



378




376





380



382



381



379



392



406



396



407



399



412



424



414



427




415



431



416



432



433




451



434



452




448



453



449



459



460



470



472



471



473



474





475



493



485



499



491



499



498



502



512



525



513



526



532



533



523



30



524



31

SX02出土土器 (512) SE01出土土器 (513) SD27出土土器 (523)  
SD37出土土器 (524) 畠1出土土器 (525) 畠4出土土器 (526・532) 畠4出土瓦 (533)  
第1面出土土器 (30・31)



32



33



34



35



36



38



39

第1面出土土器(32~36) 第1面出土瓦(38·39)



535



554



541



556



544



557



559



560



562



563

SH08出土土器 (535)

SK19出土土器 (559 · 560 · 562 · 563)

SB17出土土器 (541 · 544)

P12出土土器 (556)

P16出土土器 (554)

P13出土土器 (557)





564



566



565



569



570




568



582

SK19出土土器 (564~566・568)

SK22出土土器 (569・570) SK23出土土器 (582)




SK28出土土器 (584・585) SK33出土土器 (592)  
SK37出土土器 (595)



593



603



594



604



597



611



609



612

SK37出土土器 (593・594・597)

SK50出土土器 (603・604)

SK56出土土器 (611・612)

SK49出土土器 (609)



613



618



615



619



622



625



627



628



630

SK56出土土器 (613・615・618・619・622)

SK60出土土器 (625) SK55出土土器 (627・628・630)





633



635



634



641



660



642



664



670



687



673



688



676



690



677



682



678



681



683



686



691



692



696



697



1428



699



703



708



717



45



56



48



57

SD93出土土器 (703) SD99出土土器 (708) SD96出土土器 (717)  
第2面出土土器 (45·48·56·57)





59



68



61



63

第2面出土土器 (59·61·63·68)



723



726



724



725



747



749

SH15出土土器 (747・749)



748



751



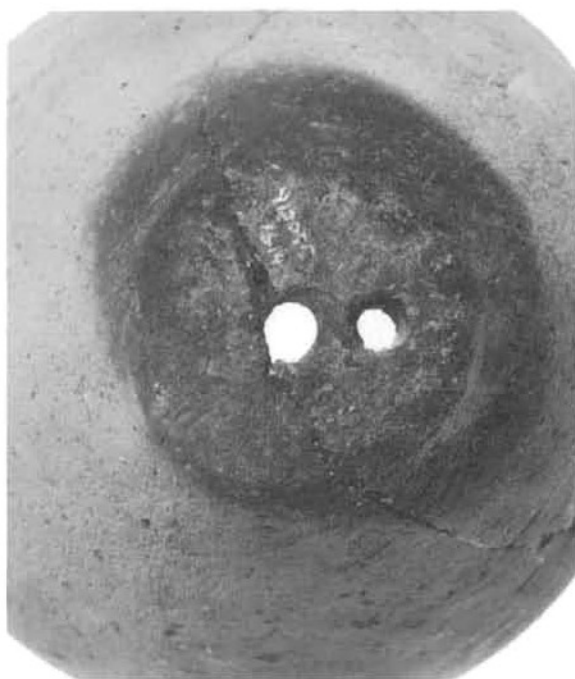
752



750



753



SH15出土土器 (748・750~753)





760



761



770



772



771



773



774



786



797



777



801



780



808



881



856



802



869



804



882



845



888



890



891



922



893



924




920



925



923



926



927



940



929



965



935



937



970



945



971





975



1021



976



1026



982



1029



—



1028



1039



1054



1044



1055



1048



1060



1038



1063

SB34出土土器 (1038) P31出土土器 (1039) P28出土土器 (1044) SK94出土土器 (1048·1054)  
SK99出土土器 (1055) SK100出土土器 (1060) SK108出土土器 (1063)



1072



1080



1074



1088



1076



1090



1079




1097

SK116出土土器 (1072)  
SK130出土土器 (1088)

SK125出土土器 (1074)  
SK132出土土器 (1090)

SK117出土土器 (1076)  
SK136出土土器 (1097)

SK127出土土器 (1079 · 1080)



1094



1111




1116



1112



1107



1104



1106

SK143出土土器 (1094)

SK153出土土器 (1104・1106・1107)

SK135出土土器 (1111・1112)

SK158出土土器 (1116)



1120



1121



1129



1130



1134



SK161出土土器 (1120・1121) SK164出土土器 (1129・1130)  
SK167出土土器 (1134)





1136



1135



1137



1143



1147



1141



1145



1140

SK167出土土器 (1135~1137・1140・1141・1143・1145・1147)



1138



1148



1139



1149



1144



1150



1153



1152



1155



1197




1159



1199



1198



1192

SK167出土土器 (1155) SK171出土土器 (1159)  
SK185出土土器 (1192) SK187出土土器 (1197~1199)



1167



1168

SK180出土土器 (1167~1171・1183) SK180出土土器 (1167・1168)



1169



1170



1171



1183

SK180出土土器 (1169~1171・1183)





1186

1180



1182



1202



1208



1207

SK180出土土器 (1180・1182・1186他)

SK196出土土器 (1202・1207) SK199出土土器 (1208)



1216



1218



1217



1223



1219



1227



1224



1228



1229



1241



1242



1244



1249



1245



1250



1248



1251

SK198出土土器 (1228・1229) SX04出土土器 (1241・1242)  
SD98出土土器 (1244・1245・1248~1251)



1252



1254



1256



1257



1258



1259



1260



1262

SD98出土土器 (1252・1254・1256~1260・1262)



1261



1264



1266



1268



1269



1271



1272



1273



1274



1275





1277



1280



1276



1283



1286



1289




1290



1294



1293





1307



1308



1314



1313



1305



1317



1320



1323



1330



1331



1334



1332



1333




1337



1339



1336



1338

SD98出土瓦 (1336~1339)





1345



1346



1347



1352



1350



1363

SD111出土土器 (1345-1347・1350・1352・1363)



1364



1358



1367



1370



1375



1374



1373



1376



1369



1381



1384



1387



1385



1389

SD113出土土器 (1369) SD114出土土器 (1381 · 1384 · 1385 · 1387 · 1389)



1386



1394



1388



1395



1390




1400



1407



1406



1410



1411



1412



1415




1417

SK201出土土器 (1410~1412) SK216出土土器 (1415・1417)




# 遺物編・石器





SH01出土石器 (S34~S43)



S44

SH04出土石器 (S44)



S45



S46



S5



S2



S3



S1



S4





S49



S48



S52



S50



S51





S53



S54

SD46出土石器 (S53・S54)



S55



S95



S56




S57




S58

SD21出土石器 (S55) SD33出土石器 (S56)  
SD48出土石器 (S57·S58·S95)




S59




S60




S62




S61





S63



S67



S64



S65




S66

SH07出土石器 (S63)    SH08出土石器 (S64)    P17出土石器 (S65)  
SK23出土石器 (S66)    SK28出土石器 (S67)





S68



S69


SK31出土石器 (S68) SK32出土石器 (S69)




S70



S71



第2面出土石器 (S10-S17)



S18



S19





S72



S79



S75



S73



S74



S76





S77



S78



S81



S80



S82



S85



S87



S83



S86



S84



35



22



15



31



21




20


SK130出土石器 (S82~S87)



S88



S89



S91



S92



S93



S94



S25



S24



S21



S98

SK178出土石器 (S92 · S98)  
SD119出土石器 (S94)

SD113出土石器 (S93)  
第2面出土石器 (S21 · S24 · S25)



S20



S22



S23



S26



第2面出土石器 (S20 · S22 · S23 · S26)





S27



S28



S30



S31



S29



S33



S32

第2面出土石器 (S29・S32) 第4面出土石器 (S33)

---

兵庫県文化財調査報告 第165冊

兵庫県加古川市

美 乃 利 遺 跡

—〔写真図版編〕—

—一級河川別府川河川改良事業に伴う発掘調査報告書—

平成9年3月31日 発行

編 集 兵庫県教育委員会埋蔵文化財調査事務所

〒652-0032 神戸市兵庫区荒田町2丁目1-5

発 行 兵庫県教育委員会

〒650-0011 神戸市中央区下山路5丁目10-1

印 刷 水山産業株式会社

〒653-0012 神戸市長田区二番町3丁目4-1

---