

大分県内遺跡発掘調査概報20

2017

大分県教育庁埋蔵文化財センター

例 言

- 1 本書は大分県教育委員会が平成28年度国庫補助を得て実施した大分県内遺跡発掘調査事業の概要報告書である。
- 2 調査にあたって県農林水産部、県土木建築部、県各地方振興局事業担当課、県下各市町村教育委員会をはじめ、石造文化財保護・保存の関係各位に御協力をいただいた。
- 3 現地での写真撮影は各調査員が担当した。
- 4 写真は県教育庁埋蔵文化財センター(大分市牧緑町1-61)において保管している。
- 5 本書の執筆は松本康弘、中世石造遺物分布調査及び試掘・確認調査の概要を横澤慈、井大樹が行った。
- 6 本書の編集は松本が担当した。

目次

はじめに

I 県農林水産部の事業に伴う分布調査	2
II 県土木建築部の事業に伴う分布調査	2
III 県事業に伴う立会・試掘・確認調査等	2
IV 国・その他の事業に伴う分布・立会・試掘・確認調査	2
V 大分県古代・中世石造遺物分布調査事業	12
VI 試掘・確認調査の概要	14

報告書抄録

はじめに

大分県教育庁埋蔵文化財センターでは、平成28年度国庫補助事業として、県農林水産部の事業に伴う分布調査(I)、県土木建築部の事業に伴う分布調査(II)、立会・試掘・確認・本調査(III)、国・その他の事業に伴う分布・立会・試掘・確認調査(IV)、遺跡詳細分布調査として大分県古代・中世石造遺物分布調査(V)を行った。

Iの県農林水産部局に関する調査は、当センターが県内市町村教育委員会の協力を得て実施した農林水産部関係事業(平成28年度工事予定地区ほか)の埋蔵文化財分布調査である。本年度実施の調査は178箇所、その概要は第2～5表のとおりである。

IIの県土木建築部局関係の埋蔵文化財分布調査は547箇所を実施し、その内、判定のII-C・II-Dを除く概要は第6～8表のとおりである。

IIIの県関係の立会・試掘・確認調査等は54箇所を実施した。その概要は第9・10表のとおりである。そのうちカジメン遺跡、清水遺跡と臼杵城下町跡については本調査を実施した。

IVの国・その他関係事業等の立会・試掘・確認調査事業は15箇所、第11表のとおりである。

Vの大分県古代・中世石造遺物分布調査は全県下で主要な石造遺物の実測及び写真撮影を実施した。

平成28年度の調査体制は以下のとおりである。

調査組織

調査主体	大分県教育委員会		
	大分県教育庁埋蔵文化財センター	所長	後藤一重
		次長(総括)	小柳和宏
	県事業班	主幹	松本康弘
		主査	横澤 慈
		嘱託	宮内克己
		臨時職員	清松 悟
		臨時職員	小名川玲子
	受託事業班	参事(総括)	友岡信彦
		主幹	吉田 寛
		専門員	小林昭彦
		主事	井 大樹
		嘱託	松木晴美
	資料管理班	参事(総括)	江田 豊
		課長補佐	綿貫俊一
		嘱託	古殿鈴代
		嘱託	小野千恵美

I 県農林水産部の事業に伴う分布調査

大分県教育委員会では県内における平成29年度農林水産部局関係の事業について事前に照会し、埋蔵文化財の分布調査を実施している。平成28年度は、10月と12月の2回、市町村教育委員会の協力を得て、県下178箇所で行った(第2～5表)。

そのうち、遺跡が確認できた地区に関しては、各振興局と市町村教育委員会が協議し、必要な調査を実施する予定である。

II 県土木建設部の事業に伴う分布調査

土木建設部の各土木事務所所管の県道建設、河川改修工事、砂防工事等については、547箇所で行った分布調査を実施した。その内、立会・試掘・確認調査の対象となるもの及びI-Dと判定したものは第6～8表の118箇所である。

III 県事業に伴う立会、試掘、確認調査等

県事業に伴う試掘、確認、本調査は第9・10表のとおりである。その内訳は、豊後高田土木事務所分1箇所、国東土木事務所分2箇所、別府土木事務所分2箇所、大分土木事務所分12箇所、臼杵土木事務所分1箇所、竹田土木事務所分3箇所、日田土木事務所分6箇所、中津土木事務所分10箇所、宇佐土木事務所分3箇所、県警本部分3箇所、道路保全課分1箇所、県有財産経営室分1箇所、施設整備課分6箇所、教育財務課分3箇所の合計54箇所で行った立会・試掘・確認調査等を実施した。

なお、本調査を実施した遺跡は県道万田四日市線道路改良工事のカジメン遺跡、県道鶴崎大南線道路改良工事の清水遺跡、都市計画道路県道祇園ノ洲柳原線道路改良工事の臼杵城下町跡の3箇所である。

IV 国・その他の事業に伴う分布・立会・試掘・確認調査

国・その他事業については第11表のとおりである。その内訳は、国土交通省分4箇所のほか、林野庁、最高裁判所、陸上自衛隊、大分大学、県立芸術文化短期大学分の合計15箇所の分布・立会・試掘・確認調査である。

なお、分布調査の判定は平成21年度より、下記のように、周知遺跡の有無でIとIIに分類し、各々A～Dの判定をしている。

第1表 埋蔵文化財分布調査の判定結果

周知の有無		判定	
周知遺跡	I	A	確認調査が必要な地区。
		B	遺物の散布状況や地形等からみて遺跡の存在が希薄、または工事による埋蔵文化財への影響が少ないと想定され、立会調査での対応が可能な地区。
		C	工事による埋蔵文化財への影響がなく、事業実施にあたり、特に問題のない地区。
		D	事業予定地範囲が未確定であったり、予定地内への立入が困難など、再度分布調査が必要な地区。
周知遺跡外	II	A	遺物の散布が確認され、地形的に遺跡の存在する可能性があるため、試掘調査が必要な地区。
		B	わずかではあるが、遺跡の存在する可能性があるため、立会調査が必要な地区。
		C	事業実施にあたり、特に問題のない地区。
		D	事業予定地範囲が未確定であったり、予定地内への立入が困難など、再度分布調査が必要な地区。

第2表 平成29年度 農林水産部実施事業予定事業に伴う埋蔵文化財調査判定一覧(1)

(農村整備計画課)

番号	振興局名・課名	事業名	地区名	事業場所		実施面積(ha) 実施延長(m)	判定
				市町村名	大字		
1	東部振興局 農林基盤部	農村地域防災減災事業	寛政池	国東市	国東町富来	89m	Ⅱ-C
2	東部振興局 農林基盤部	農村地域防災減災事業	兎手池	国東市	武蔵町糸原	221m	Ⅱ-C
3	東部振興局 農林基盤部	農村地域防災減災事業	園田尻池	国東市	安岐町吉松	67m	Ⅱ-C
4	東部振興局 農林基盤部	農村地域防災減災事業	文殊堂池	国東市	国東町来浦	73m	Ⅱ-C
5	東部振興局 農林基盤部	農村地域防災減災事業	中野池	国東市	安岐町朝来	75m	Ⅱ-C
6	東部振興局 農林基盤部	農村地域防災減災事業	下油留木池	国東市	安岐町油留木	63m	Ⅱ-C
7	東部振興局 農林基盤部	農村地域防災減災事業	新池	国東市	国東町安国寺	110m	Ⅱ-C
8	東部振興局 日出水利耕地事務所	経営体育成基盤整備事業	奈狩江	杵築市	大字大内	農道工 600m	Ⅱ-C
9	中部振興局 農林基盤部	広域営農団地農道整備事業	大南野津2期	大分市	吉野原	農道新設 300m	Ⅱ-C
10	中部振興局 農林基盤部	農村防災減災事業	上駒溜溜池	大分市	志津留	溜池改修 39.0m	Ⅱ-C
11	中部振興局 農林基盤部	農業水利施設保全合理化事業	大竜井路	由布市	庄内町	水路工 435.2m	Ⅱ-C
12	中部振興局 農林基盤部	中山間地域総合整備事業	七瀬	大分市	上詰	水路工 2,750m	Ⅱ-C
13	中部振興局 農林基盤部	集落基盤整備事業	臼杵	臼杵市	藤河内	農道改良 466m	Ⅱ-C
14	中部振興局 農林基盤部	中山間地域総合整備事業	庄内	由布市	庄内町畑田	農道改良 814m	Ⅱ-C
15	中部振興局 農林基盤部	中山間地域総合整備事業	庄内	由布市	庄内町大龍	農道改良 172m	Ⅱ-C
16	中部振興局 農林基盤部	中山間地域総合整備事業	庄内	由布市	庄内町小狭間	水路工 657m	Ⅱ-C
17	中部振興局 農林基盤部	中山間地域総合整備事業	庄内	由布市	庄内町野畑	水路工 120m	Ⅱ-C
18	中部振興局 農林基盤部	農業水利施設保全合理化事業	初瀬井路	大分市	国分新町	水路改修 61.2m	Ⅱ-C
19	中部振興局 農林基盤部	地域用水整備事業	元治水	由布市	庄内町東長宝	道路工 50.0m	Ⅱ-C
20	中部振興局 農林基盤部	農業水利施設保全合理化事業	元治水	由布市	庄内町東長宝	水路工 1,700m	Ⅱ-C
21	中部振興局 農林基盤部	農業水利施設保全合理化事業	古野井路	由布市	狭間町赤野・朴木	水路トンネル 1500.0m	Ⅱ-C
22	中部振興局 農林基盤部	農業競争力強化基盤整備事業	袖ノ木	由布市	庄内町北大津留	区画整理 38.8ha	Ⅱ-C
23	中部振興局 農林基盤部	農業水利施設保全合理化事業	提子井路	由布市	狭間町谷 筒口	水路工 頭首工	Ⅱ-C
24	中部振興局 農林基盤部	集落基盤整備事業	狭間地区	由布市	狭間町筒口	集落道 500m	Ⅱ-C
25	中部振興局 農林基盤部	集落基盤整備事業	狭間地区	由布市	狭間町来鉢	用水路 241m	Ⅱ-C
26	中部振興局 農林基盤部	集落基盤整備事業	狭間地区	由布市	狭間町田代	用水路 205m	Ⅱ-C
27	中部振興局 農林基盤部	集落基盤整備事業	狭間地区	由布市	狭間町内成	用水路 50m	Ⅱ-C
28	中部振興局 農林基盤部	集落基盤整備事業	狭間地区	由布市	狭間町朴木	用水路 60m	Ⅱ-C
29	南部振興局 農林基盤部	中山間地域総合整備事業	佐伯 (新田)	佐伯市	直川大鶴	用水路整備 53m	Ⅱ-C
30	南部振興局 農林基盤部	中山間地域総合整備事業	佐伯 (壺ノ間)	佐伯市	本匠堂ノ間	用水路整備 331m	Ⅱ-C
31	南部振興局 農林基盤部	中山間地域総合整備事業	佐伯 (船ヶ下奥2)	佐伯市	青山	排水路整備 96m	Ⅱ-C
32	南部振興局 農林基盤部	中山間地域総合整備事業	佐伯 (原1号農道)	佐伯市	木立	農道整備 108m	Ⅱ-C
33	南部振興局 農林基盤部	中山間地域総合整備事業	佐伯 (黒岩向)	佐伯市	直川横川	集落道整備 500m	Ⅱ-C
34	南部振興局 農林基盤部	中山間地域総合整備事業	佐伯 (久留須)	佐伯市	直川上直見	集落排水路整備 131m	I-C
35	南部振興局 農林基盤部	中山間地域総合整備事業	佐伯 (仁所倉)	佐伯市	直川上直見	集落排水路整備 105m	Ⅱ-C
36	南部振興局 農林基盤部	中山間地域総合整備事業	佐伯 (小半)	佐伯市	本匠小半	集落防災施設整備 1箇所	Ⅱ-C
37	南部振興局 農林基盤部	中山間地域総合整備事業	佐伯 (井ノ上)	佐伯市	本匠井ノ上	鳥獣害防護柵設置 1930m	Ⅱ-C
38	南部振興局 農林基盤部	集落基盤整備事業	弥生 (提内)	佐伯市	弥生提内	鳥獣害防護柵設置 3090m	Ⅱ-C
39	南部振興局 農林基盤部	集落基盤整備事業	弥生 (細田尾岩)	佐伯市	弥生細田	鳥獣害防護柵設置 4240m	Ⅱ-C
40	南部振興局 農林基盤部	集落基盤整備事業	弥生 (檀古屋)	佐伯市	弥生大坂本	集落排水路整備 411m	Ⅱ-C
41	南部振興局 農林基盤部	集落基盤整備事業	弥生 (石内)	佐伯市	弥生江良	集落排水路整備 663m	Ⅱ-C
42	南部振興局 農林基盤部	集落基盤整備事業	弥生 (炭崎)	佐伯市	弥生門田	集落排水路整備 125m	Ⅱ-C
43	南部振興局 農林基盤部	集落基盤整備事業	弥生 (平ノ前)	佐伯市	弥生門田	排水施設補強工事 1箇所	Ⅱ-C
44	南部振興局 農林基盤部	集落基盤整備事業	佐伯南部 (大津留)	佐伯市	長谷	用水路整備 685m	Ⅱ-C

第3表 平成29年度 農林水産部実施事業予定事業に伴う埋蔵文化財調査判定一覧(2)

(農村整備計画課)

番号	振興局名・課名	事業名	地区名	事業場所		実施面積(ha) 実施延長(m)	判定
				市町村名	大字		
45	南部振興局 農林基盤部	集落基盤整備事業	佐伯南部(柏江)	佐伯市	長良	用水路整備 430m	II-C
46	南部振興局 農林基盤部	集落基盤整備事業	佐伯南部(波越)	佐伯市	堅田	揚水機設置 1箇所	II-C
47	南部振興局 農林基盤部	保全合理化事業	常盤(鬼ヶ瀬井路)	佐伯市	弥生山梨子	水路補修工 123m	II-C
48	南部振興局 農林基盤部	保全合理化事業	常盤(常盤井路)	佐伯市	本匠笠掛	頭首工補修工 1箇所	II-C
49	豊肥振興局 農林基盤部	中山間地域総合整備事業	竹田東部	竹田市	平田	区画整理 6.5ha	II-A
50	豊肥振興局 農林基盤部	中山間地域総合整備事業	竹田東部	竹田市	植木	区画整理 6.6ha	II-C
51	豊肥振興局 農林基盤部	中山間地域総合整備事業	竹田東部	竹田市	三宅	水路整備 162m	II-C
52	豊肥振興局 農林基盤部	中山間地域総合整備事業	竹田東部	竹田市	挾田	防火水槽 1基	I-B
53	豊肥振興局 農林基盤部	中山間地域総合整備事業	竹田東部	竹田市	高伏	簡易水道改修 860m	II-C
54	豊肥振興局 農林基盤部	ため池整備事業	竹田南部	竹田市	次倉	ため池整備	II-C
55	豊肥振興局 農林基盤部	農業水利施設保全合理化事業	竹田北西部	竹田市	下坂田	管理道鋼製階段 18.5m	II-C
56	豊肥振興局 農林基盤部	農業水利施設保全合理化事業	竹田北西部	竹田市	下坂田	管理道 37.1m	II-C
57	豊肥振興局 農林基盤部	農業水利施設保全合理化事業	竹田北西部	竹田市	高伏	管理道 8.2m	II-C
58	豊肥振興局 農林基盤部	農業水利施設保全合理化事業	竹田北西部	竹田市	高伏	管理道 13.2m	II-C
59	豊肥振興局 農林基盤部	農業水利施設保全合理化事業	竹田北西部	竹田市	枝	水路改修 50.0m	II-C
60	豊肥振興局 農林基盤部	農業水利施設保全合理化事業	竹田北西部	竹田市	植木	水路トンネル改修 110.5m	II-C
61	豊肥振興局 農林基盤部	農業水利施設保全合理化事業	竹田北西部	竹田市	枝	水路トンネル改修 171.0m	II-C
62	豊肥振興局 農林基盤部	農業水利施設保全合理化事業	竹田北西部	竹田市	挾田	水路トンネル改修 60.0m	II-C
63	豊肥振興局 農林基盤部	農業水利施設保全合理化事業	竹田北西部	竹田市	上坂田	ステップ階段 1箇所	II-C
64	豊肥振興局 農林基盤部	農業水利施設保全合理化事業	竹田北西部	竹田市	上坂田	水門改修 1基	II-C
65	豊肥振興局 農林基盤部	農業水利施設保全合理化事業	竹田北西部	竹田市	上坂田	水門改修 1基	II-C
66	豊肥振興局 農林基盤部	農業水利施設保全合理化事業	竹田北西部	竹田市	上坂田	水門改修 1基	II-C
67	豊肥振興局 農林基盤部	農業水利施設保全合理化事業	竹田北西部	竹田市	上坂田	水路改修 10.0m	II-C
68	豊肥振興局 農林基盤部	農業水利施設保全合理化事業	竹田北西部	竹田市	上坂田	水門改修 1基	II-C
69	豊肥振興局 農林基盤部	農業水利施設保全合理化事業	竹田北西部	竹田市	上坂田	水路改修 45.0m	II-C
70	豊肥振興局 農林基盤部	農業水利施設保全合理化事業	竹田北西部	竹田市	上坂田	水門改修 1基	II-C
71	豊肥振興局 農林基盤部	農業水利施設保全合理化事業	竹田北西部	竹田市	上坂田	水門改修 1基	II-C
72	豊肥振興局 農林基盤部	農業水利施設保全合理化事業	竹田北西部	竹田市	下坂田	水門改修 1基	II-C
73	豊肥振興局 農林基盤部	農業水利施設保全合理化事業	竹田北西部	竹田市	上坂田	坑門工 1箇所	II-C
74	豊肥振興局 農林基盤部	農業水利施設保全合理化事業	竹田北西部	竹田市	上坂田	坑門工 1箇所	II-C
75	豊肥振興局 農林基盤部	農業水利施設保全合理化事業	竹田北西部	竹田市	小塚	水路改修 9.0m	II-C
76	豊肥振興局 農林基盤部	農業水利施設保全合理化事業	竹田北西部	竹田市	小塚	水門改修 1基	II-C
77	豊肥振興局 農林基盤部	農業水利施設保全合理化事業	竹田北西部	竹田市	小塚	水門改修 1基	II-C
78	豊肥振興局 農林基盤部	農業水利施設保全合理化事業	竹田北西部	竹田市	小塚	水路蓋掛 5.0m	II-C
79	豊肥振興局 農林基盤部	農業水利施設保全合理化事業	竹田北西部	竹田市	小塚	管理道 24.0m	II-C
80	豊肥振興局 農林基盤部	農業水利施設保全合理化事業	竹田北西部	竹田市	今	水路改修 133.0m	II-C
81	豊肥振興局 農林基盤部	農業水利施設保全合理化事業	竹田北西部	竹田市	今	管理道 60.0m	II-C
82	豊肥振興局 農林基盤部	農業水利施設保全合理化事業	竹田北西部	竹田市	炭竈	水路改修 23.0m	II-C
83	豊肥振興局 農林基盤部	農業水利施設保全合理化事業	竹田北西部	竹田市	炭竈	水路改修 51.0m	II-C
84	豊肥振興局 農林基盤部	農業水利施設保全合理化事業	竹田北西部	竹田市	炭竈	水路改修 38.0m	II-C
85	豊肥振興局 農林基盤部	農業水利施設保全合理化事業	竹田北西部	竹田市	炭竈	水路改修 23.0m	II-C
86	豊肥振興局 農林基盤部	農業水利施設保全合理化事業	竹田北西部	竹田市	炭竈	水路蓋掛 20.0m	II-C
87	豊肥振興局 農林基盤部	農業水利施設保全合理化事業	竹田北西部	竹田市	米納	水路改修 89.0m	II-C
88	豊肥振興局 農林基盤部	農業水利施設保全合理化事業	竹田北西部	竹田市	植木	水路改修 27.5m	II-C

第4表 平成29年度 農林水産部実施事業予定事業に伴う埋蔵文化財調査判定一覧(3)

(農村整備計画課)

番号	振興局名・課名	事業名	地区名	事業場所		実施面積(ha) 実施延長(m)	判定
				市町村名	大字		
89	豊肥振興局 農林基盤部	農業水利施設保全合理化事業	竹田北西部	竹田市	城原	水路橋 22.0m	II-C
90	豊肥振興局 農林基盤部	農業水利施設保全合理化事業	白水	竹田市	仏面	水門改修 1基	II-C
91	豊肥振興局 農林基盤部	農業水利施設保全合理化事業	白水	竹田市	宮平	水路橋 44.0m	II-C
92	豊肥振興局 農林基盤部	農業水利施設保全合理化事業	白水	竹田市	鳴田	水路改修 7.3m	II-C
93	豊肥振興局 農林基盤部	農業水利施設保全合理化事業	白水	竹田市	鳴田	水路改修 23.9m	II-C
94	豊肥振興局 農林基盤部	農業水利施設保全合理化事業	白水	竹田市	鳴田	水門改修 1基	II-C
95	豊肥振興局 農林基盤部	農業水利施設保全合理化事業	白水	竹田市	鳴田	水門改修 1基	II-C
96	豊肥振興局 農林基盤部	農業水利施設保全合理化事業	白水	竹田市	鳴田	水路トンネル 8.2m	II-C
97	豊肥振興局 農林基盤部	農業水利施設保全合理化事業	富士緒	竹田市	次倉	水門改修 1基 監視施設 1台	II-C
98	豊肥振興局 農林基盤部	農業水利施設保全合理化事業	富士緒	竹田市	次倉	水門改修 1基 監視施設 1台	II-C
99	豊肥振興局 農林基盤部	農業水利施設保全合理化事業	富士緒	竹田市	次倉	監視施設 1台	II-C
100	豊肥振興局 農林基盤部	農業水利施設保全合理化事業	富士緒	竹田市	門田	水門改修 1基 監視施設 1台	II-C
101	豊肥振興局 農林基盤部	農業水利施設保全合理化事業	富士緒	竹田市	荻町鳴田	水門改修 1基 監視施設 1台	II-C
102	豊肥振興局 農林基盤部	農業水利施設保全合理化事業	富士緒	竹田市	荻町鳴田	水門改修 1基 監視施設 1台	II-C
103	豊肥振興局 農林基盤部	農業水利施設保全合理化事業	富士緒	豊後大野市		監視施設 1台	II-C
104	豊肥振興局 農林基盤部	農業水利施設保全合理化事業	富士緒	豊後大野市		監視施設 1台	II-C
105	豊肥振興局 農林基盤部	農業水利施設保全合理化事業	富士緒	豊後大野市		監視施設 1台	II-C
106	豊肥振興局 農林基盤部	農業水利施設保全合理化事業	富士緒	豊後大野市		監視施設 1台	II-C
107	豊肥振興局 農林基盤部	農業水利施設保全合理化事業	富士緒	豊後大野市		水門改修 1基	II-C
108	豊肥振興局 農林基盤部	農業水利施設保全合理化事業	富士緒	豊後大野市		水門改修 1基	II-C
109	豊肥振興局 農林基盤部	農業水利施設保全合理化事業	富士緒	豊後大野市		水門改修 1基	II-C
110	豊肥振興局 農林基盤部	農業水利施設保全合理化事業	富士緒	竹田市	荻町鳴田	管理道 300.0m	II-C
111	豊肥振興局 豊後大野水利耕地事務所	経営体育成基盤整備事業	三重東部地区	豊後大野市	三重町芦刈、井迫	区画整理、暗渠排水 5.0ha	II-C
112	豊肥振興局 大野川上流開発事業事務所	農業水利施設保全合理化事業	三本松地区	竹田市	久住町添々津留	ファームポンド 1箇所	I-B
113	西部振興局 農林基盤部	農村地域防災減災事業	町野	日田市	東有田	30m	II-C
114	西部振興局 農林基盤部	農村地域防災減災事業	日向野	日田市	東有田	35m	II-C
115	西部振興局 農林基盤部	経営体育成基盤整備事業	大原野2期	玖珠町	山浦	道路工 300m	II-C
116	北部振興局 農林基盤部	中山間地域総合整備事業	香々地	豊後高田師	香々地堅来	区画整理 5.0ha	II-B
117	東部振興局 日出水利耕地事務所 杵築市 耕地水産課	農業基盤整備促進事業	杵築4期地区	杵築市	大内	236m	II-C
118	東部振興局 日出水利耕地事務所 杵築市 耕地水産課	農業基盤整備促進事業	杵築4期地区	杵築市	本庄	3.9ha	II-C
119	東部振興局 日出水利耕地事務所 杵築市 耕地水産課	農業基盤整備促進事業	杵築4期地区	杵築市	山香町山浦	0.59ha	II-C
120	東部振興局 日出水利耕地事務所 杵築市 耕地水産課	農道保全対策事業	熊野地区	杵築市	熊野	道路 750m	II-C
121	南部振興局 農林基盤部 佐伯市 農林水産工務課	農業基盤整備促進事業	佐伯2期	佐伯市	長谷大越区	農道改良 180m	II-C
122	豊肥振興局 農林基盤部 竹田市 農林整備課	農地耕作条件改善事業	柏原地区	竹田市	荻町柏原	区画拡大 0.8ha	I-A
123	豊肥振興局 豊後大野市 農林整備課	農業基盤整備促進事業	大野	豊後大野市	大野町田中	暗渠排水 3ha	II-C
124	豊肥振興局 豊後大野市 農林整備課	農業基盤整備促進事業	宮尾	豊後大野市	三重町宮野	農業用排水施設	II-C
125	豊肥振興局 豊後大野市 農林整備課	農業基盤整備促進事業	百枝	豊後大野市	三重町百枝	農業用排水施設	II-C
126	豊肥振興局 豊後大野市 農林整備課	農業基盤整備促進事業	北園	豊後大野市	大野町北園	農業用排水 200m	II-C
127	豊肥振興局 豊後大野市 農林整備課	農業基盤整備促進事業	上重	豊後大野市	犬飼田原	農業用排水 1150m	II-C
128	豊肥振興局 豊後大野市 農林整備課	農地耕作条件改善事業	大原	豊後大野市	三重町百枝	農業用排水 100m	II-C
129	豊肥振興局 豊後大野市 農林整備課	農地耕作条件改善事業	越生	豊後大野市	緒方町越生	農業用排水 270m	II-C
130	豊肥振興局 豊後大野市 農林整備課	農地耕作条件改善事業	中小坂	豊後大野市	三重町小坂	農業用排水施設	II-C
131	豊肥振興局 豊後大野市 農林整備課	農地耕作条件改善事業	森迫	豊後大野市	三重町井迫	農作業道 200m	II-C

第5表 平成29年度 農林水産部実施事業予定事業に伴う埋蔵文化財調査判定一覧(4)

(林務管理課)

番号	振興局名・課名	事業名	地区名	事業場所		実施面積(ha) 実施延長(m)	判定
				市町村名	大字		
132	中部振興局 農林基盤部	農山漁村地域整備交付金事業	入蔵大峠1号	大分市	野津原入蔵	開設 300m	II-C
133	中部振興局 農林基盤部	農山漁村地域整備交付金事業	入蔵大峠2号	大分市	野津原沢田	開設 300m	II-C
134	中部振興局 農林基盤部	農山漁村地域整備交付金事業	吉四六線	臼杵市	野津町白岩	開設 200m	II-C
135	南部振興局 農林基盤部	農山漁村地域整備交付金事業	宇目蒲江線	佐伯市	直川仁田原	開設 200m	II-C
136	南部振興局 農林基盤部	農山漁村地域整備交付金事業	宇目蒲江線	佐伯市	直川仁田原	開設 250m	II-C
137	南部振興局 農林基盤部	農山漁村地域整備交付金事業	宇目蒲江線	佐伯市	青山	開設 250m	II-C
138	豊肥振興局 農林基盤部	農山漁村地域整備交付金事業	三宅山線	竹田市	直入長湯	開設 240m	II-C
139	豊肥振興局 農林基盤部	農山漁村地域整備交付金事業	三宅山線	竹田市	中	開設 560m	II-C
140	北部振興局 農林基盤部	農山漁村地域整備交付金事業	宇治藤原線	中津市	山国町小屋川	開設 100m	II-C
141	西部振興局 農林基盤部	地方創生道整備推進交付金事業	大原野線	玖珠町	山浦	開設 1,000m	II-C

(森林保全課)

番号	振興局名・課名	事業名	地区名	事業場所		実施面積(ha) 実施延長(m)	判定
				市町村名	大字		
142	東部振興局 農林基盤部	復旧治山	上ノ田地区	別府市	南立石	山腹工 0.2ha	II-C
143	東部振興局 農林基盤部	奥地保安林保全緊急対策	畝原地区	別府市	鶴見	溪間工 2基 山腹工 0.2ha	II-C
144	中部振興局 農林基盤部	予防治山	佐柳川地区	大分市	中戸次	溪間工 3基 森林整備 0.2ha	II-C
145	中部振興局 農林基盤部	予防治山	野々草地区	由布市	湯布院町川上	山腹工 0.1ha	II-C
146	中部振興局 農林基盤部	水源の里保全緊急整備	平連地区	由布市	庄内町阿蘇野	溪間工 11基 森林整備 21.0ha	II-C
147	中部振興局 農林基盤部	復旧治山	岩下地区	由布市	湯布院町川上	溪間工 5基	II-C
148	中部振興局 農林基盤部	復旧治山	高尾山地区	由布市	湯布院町川西	溪間工 5基	II-C
149	南部振興局 農林基盤部	予防治山	広浦地区	佐伯市	鶴見中越浦	測量試験 溪間工 2基	II-C
150	豊肥振興局 農林基盤部	復旧治山	広内地区	竹田市	久住町有氏	溪間工 4基	II-C
151	豊肥振興局 農林基盤部	奥地保安林保全緊急対策	奥山地区	竹田市	九重野	溪間工 2基	II-C
152	豊肥振興局 農林基盤部	奥地保安林保全緊急対策	紺屋奥地区	竹田市	九重野	溪間工 3基	II-C
153	豊肥振興局 農林基盤部	奥地保安林保全緊急対策	沓掛地区	豊後大野市	三重町鷲谷	溪間工 3基	II-C
154	西部振興局 農林基盤部	奥地保安林保全緊急対策	柳地区	日田市	小野	溪間工 2基	II-C
155	西部振興局 農林基盤部	復旧治山	専道地区	玖珠町	古後	溪間工 2基	II-C
156	西部振興局 農林基盤部	復旧治山	竹ノ上地区	日田市	前津江町大野	溪間工 2基	II-C
157	西部振興局 農林基盤部	緊急予防治山	日向地区	日田市	天瀬町塚田	山腹工 0.2ha	II-C
158	西部振興局 農林基盤部	緊急予防治山	小切畑地区	日田市	大山町西大山	溪間工 2基	II-C
159	西部振興局 農林基盤部	予防治山	入美地区	日田市	羽田	山腹工 0.14ha	II-C
160	北部振興局 農林基盤部	緊急予防治山	中ノ迫地区	中津市	山国町草本	治山ダム 1基	II-C
161	北部振興局 農林基盤部	予防治山	上志川地区	中津市	山国町守夷	治山ダム 1基 山腹工 0.01ha	II-C

(漁港漁村整備課)

番号	振興局名・課名	事業名	地区名	事業場所		実施面積(ha) 実施延長(m)	判定
				市町村名	大字		
162	漁港漁村整備課	水産流通基盤事業	佐賀関漁港	大分市	佐賀関	防波堤 90m	II-C
163	漁港漁村整備課	水産流通基盤事業	長州漁港	宇佐市	長州	物揚場(改良) 20m	II-C
164	漁港漁村整備課	水産生産基盤整備事業	小祝漁港	中津市	中津	泊地浚渫 護岸240m 道路730m	II-C
165	漁港漁村整備課	水産生産基盤整備事業	蒲江漁港	佐伯市	蒲江	岸壁(改良) 120m	II-C
166	漁港漁村整備課	水産物供給基盤機能保全事業	小祝漁港	中津市	小祝	泊地浚渫	II-C
167	漁港漁村整備課	水産物供給基盤機能保全事業	長州漁港	宇佐市	長洲	航路浚渫 物揚場補修	II-C
168	漁港漁村整備課	水産物供給基盤機能保全事業	亀川漁港	別府市	亀川	泊地浚渫	II-C
169	漁港漁村整備課	水産物供給基盤機能保全事業	神崎漁港	大分市	神崎	物揚場 護岸補修	II-C
170	漁港漁村整備課	水産物供給基盤機能保全事業	佐賀関漁港	大分市	佐賀関	岸壁 護岸補修	II-C
171	漁港漁村整備課	水産物供給基盤機能保全事業	臼杵漁港	臼杵市	臼杵	泊地浚渫	II-C
172	漁港漁村整備課	水産物供給基盤機能保全事業	蒲江漁港	佐伯市	蒲江	泊地浚渫	II-C
173	漁港漁村整備課	漁港施設機能強化事業	松浦漁港	佐伯市	松浦	防波堤(改良) 79m	II-C
174	漁港漁村整備課	地方創生港整備推進交付金事業	今津漁港	中津市	今津	防砂堤 100m	II-C
175	漁港漁村整備課	地方創生港整備推進交付金事業	竹田津漁港	国東市	国見竹田津	可動橋改修1式	II-C
176	漁港漁村整備課	地方創生港整備推進交付金事業	東深江漁港	臼杵市	東深江	防波堤 50m	II-C
177	漁港漁村整備課	農山漁村地域整備交付金	香々地漁港	豊後高田師	香々地	防風柵170m 用地舗装1200㎡	II-C
178	漁港漁村整備課	農山漁村地域整備交付金	竹田津漁港	国東市	国見竹田津	海岸老朽化工事	II-C

第6表 平成29年度 土木建築部実施予定事業に伴う埋蔵文化財調査判定一覧(1)

番号	課・土木事業所名	事業名	路線名・河川名等	事業場所		調査面積 (単位:㎡)	遺跡名	判定	
				市町村名	大字				
1	施設整備課	県有建築物防災対策推進事業	県庁舎別館	大分市	府内町	347	府内城・城下町	I	A
2	施設整備課	共生のまち整備事業	県立歴史博物館	宇佐市	高森	70	小部遺跡 川部高森古墳群	I	B
3	施設整備課	安全衛生管理活動費	県庁舎新館	大分市	大手町	10	府内城・城下町	I	B
4	施設整備課	県立病院精神医療センター整備事業	大分県立病院	大分市	豊饒	1,500		II	A
5	施設整備課	公用車等駐車場再配置事業	県庁舎本館	大分市	大手町	550	府内城・城下町	I	A
6	施設整備課	知事公舎建替事業	県庁舎本館	大分市	荷揚町	450	府内城・城下町	I	A
7	豊後高田土木事務所	道路建設	国道213号	豊後高田市	白野～堅来	10,000	小羽山遺跡	II	C・D
8	豊後高田土木事務所	道路保全	地蔵峠小田原線	豊後高田市	長岩屋	2,000	岩鼻岩陰遺跡	I	C
9	豊後高田土木事務所	河川	桂川	豊後高田市	小田原	2,800	寺田遺跡・迫田遺跡	I・II	C
10	豊後高田土木事務所	道路建設	豊後高田安岐線	豊後高田市	小田原	5,000	寺田遺跡	I・II	C
11	豊後高田土木事務所	道路建設	新城山香線	豊後高田市	田染池部	5,000	五反田遺跡	I	A
12	豊後高田土木事務所	道路保全	豊後高田安岐線	豊後高田市	田染上野	10,000	上野条里	I	D
13	豊後高田土木事務所	砂防	玉津地区	豊後高田市	玉津	5,000	高田城跡・高田城下町跡	I	C
14	豊後高田土木事務所	道路建設	豊後高田国東線	豊後高田市	一畑2	1,000		II	B
15	豊後高田土木事務所	道路保全	小河内香々地線	豊後高田市	夷	10,000	霊仙寺六所権現・善喜坊跡	I	C
16	豊後高田土木事務所	火山砂防	下長岩屋第1川	豊後高田市	長岩屋			II	C・D
17	豊後高田土木事務所	砂防急傾斜	権化地区	豊後高田市	玉津	2,000	高田城跡	I	C
18	豊後高田土木事務所	砂防急傾斜	玉津地区	豊後高田市	玉津	500	高田城跡	I	C
19	国東土木事務所	道路建設	国道213号	国東市	国見町伊美	1,500	中須賀遺跡	I	B
20	国東土木事務所	道路建設	国東安岐線	国東市	国東町治郎丸	2,000		II	B・C
21	国東土木事務所	道路建設	国東安岐線	国東市	武蔵町糸原	2,400		II	B
22	国東土木事務所	河川改修	櫛来川	国東市国見町	櫛来	3,000		II	B
23	別府土木事務所	道路改良	別府山香線	別府市	野田	1,000	北鉄輪遺跡	I	B
24	別府土木事務所	道路改良	国道213号	日出町	大神	700		II	B・C
25	別府土木事務所	道路改良	成仏杵築線	杵築市	大内2	13,000		II	B・C
26	別府土木事務所	道路改良	成仏杵築線	杵築市	鴨川	5,000	山迫遺跡	I・II	C
27	別府土木事務所	街路改良	富士通南立石線	別府市	南立石	8,000		I・II	C
28	別府土木事務所	街路改良	山田関の江線	別府市	西野口町	10,500		II	A
29	別府土木事務所	道路改良	山香院内線	杵築市	山香町野原	6,000		II	A
30	別府土木事務所	道路改良	別府山香線	別府市	内籠	8,000		II	B・C
31	別府土木事務所	河川改修	高山川	杵築市	大内	5,000		II	A
32	別府土木事務所	砂防地すべり	乙原地区	別府市	乙原	100	吉祥寺跡	I	C
33	別府土木事務所	砂防緊急改築	乙原地区	別府市	乙原	100	吉祥寺跡	I	C
34	大分土木事務所	街路改良	庄の原佐野線	大分市	下郡	40,000	大分川河川敷4遺跡・下郡遺跡群	I・II	A
35	大分土木事務所	道路保全	坂ノ市中戸次線	大分市	屋山	-	丹生川坂ノ市条里跡	I	C
36	大分土木事務所	道路改良	庄内久住線	由布市	庄内町大龍	-		II	A・C
37	大分土木事務所	道路改良	小挾間大分線	大分市	賀来	-		II	A・C
38	大分土木事務所	道路改良	国道442号	大分市	上宗方～市	-	生石横穴墓群	I・II	A
39	大分土木事務所	電線共同溝	国道210号	大分市	新町	-	東田室遺跡	I・II	D
40	大分土木事務所	道路改良	国道197号	大分市	庄境～乙津町	73,000	鶴崎町遺跡群	I・II	A
41	大分土木事務所	高規格道路改良	鶴崎大南線	大分市	毛井	-		I	A・C
42	大分土木事務所	街路改良	庄の原佐野線	大分市	大分	-	中世大友府内町跡・将山万寿寺跡	I	B

第7表 平成29年度 土木建築部実施予定事業に伴う埋蔵文化財調査判定一覧(2)

番号	課・土木事業所名	事業名	路線名・河川名等	事業場所		調査面積 (単位:㎡)	遺跡名	判定	
				市町村名	大字				
43	大分土木事務所	河川改良	本田川	大分市	細	300	細地区条里跡	I	B
44	大分土木事務所	通常砂防	一尺屋川	大分市	一尺屋	3,000		II	A・C
45	大分土木事務所	砂防急傾斜	上小原地区	由布市	庄内原	3,000		II	B
46	大分土木事務所	港湾	大分港坂ノ市地区	大分市	細～馬場	7,500		II	A
47	大分土木事務所	道路保全	国道197号	大分市	寿町～舞鶴町	-		II	B・C
48	臼杵土木事務所	道路改良	祇園洲柳原線	臼杵市	臼杵	1,000	臼杵城下町跡	I	A・B
49	臼杵土木事務所	道路改良	国道217号	津久見市	セメント町～上青江	27,000	平岩遺跡	II	B・C
50	臼杵土木事務所	道路改良	吉野原大銅線	臼杵市	千塚	5,000	木所遺跡群	I	C
51	臼杵土木事務所	砂防急傾斜	家野地区	臼杵市	家野	600	家野遺跡	I	C
52	臼杵土木事務所	道路改良	国道502号	臼杵市	西畑	8,000		I	C
53	臼杵土木事務所	道路保全	国道502号	臼杵市	搔懐	-	搔懐遺跡	I	A
54	臼杵土木事務所	砂防急傾斜	双葉南	臼杵市	戸室	-	戸室台遺跡	I	C
55	佐伯土木事務所	道路改良	国道388号	佐伯市	蒲江大字楠本浦	-		II	C・D
56	佐伯土木事務所	砂防ダム	山王谷川	佐伯市	長谷	-	下城遺跡	I・II	A・C
57	佐伯土木事務所	砂防急傾斜	下城地区	佐伯市	長谷	-	八幡山城跡	I	D
58	豊後大野土木事務所	道路改良	緒方大野線	豊後大野市	両家(夏足)	-		II	A
59	豊後大野土木事務所	道路改良	三重新殿線	豊後大野市	三重町内田	-	重政遺跡群	I	C
60	豊後大野土木事務所	道路改良	三重新殿線	豊後大野市	千歳町前田～ 三重町百枝	-	上田遺跡群・上田原東遺跡 原田第2(長田)遺跡	I	D
61	豊後大野土木事務所	道路改良	三重新殿線	豊後大野市	三重町内田	-		II	A・C
62	豊後大野土木事務所	道路改良	緒方朝地線	豊後大野市	朝地町上尾塚	-	高城跡	I	C
63	豊後大野土木事務所	道路改良	宇目清川線	豊後大野市	三重町伏野	-	中津牟礼遺跡	I	A
64	豊後大野土木事務所	道路改良	百枝大野線	豊後大野市	三重町西泉	-	百枝遺跡・陣箱遺跡	I	A
65	豊後大野土木事務所	道路改良	国道502号	豊後大野市	清川町白尾	-	黒土原遺跡・観音堂古墳	I・II	B・C
66	豊後大野土木事務所	道路保全	国道326号	豊後大野市	三重町小坂	-	三重原遺跡群	I	A
67	豊後大野土木事務所	河川改修	大野川	豊後大野市	緒方町越生	-	平尾・城山遺跡群	I	C
68	豊後大野土木事務所	河川改修	奥岳川	豊後大野市	清川町三玉	-	中村遺跡群	I	C
69	豊後大野土木事務所	砂防地すべり	山内地区	豊後大野市	大銅町山内	-	志田原遺跡	I	C
70	竹田土木事務所	道路改良	庄内久住線	竹田市	久住町久住	9,000	久住遺跡	I・II	A
71	竹田土木事務所	道路改良	白丹竹田線	竹田市	飛田川	8,000		II	B
72	竹田土木事務所	道路改良	白丹竹田線	竹田市	下志土知	10,000	下井手遺跡	I・II	A・C
73	竹田土木事務所	道路保全	高森竹田線	竹田市	荻町桑木	1,000	日向遺跡群・下原遺跡群 右京遺跡群	I	C
74	竹田土木事務所	道路保全	竹田五ヶ瀬線	竹田市	九重野	8,000		II	A
75	竹田土木事務所	治水ダム建設	玉来川	竹田市	久保	-	久保遺跡群	I・II	D
76	玖珠土木事務所	道路改良	玖珠山国線	玖珠町	古後	-	立羽田遺跡	I・II	C
77	日田土木事務所	道路保全	西有田豆田線	日田市	西有田	-		II	A
78	日田土木事務所	一般改良	宝珠山日田線	日田市	殿町	-		II	A・B・C
79	日田土木事務所	道路改良	国道212号	日田市	三和	12,000	安全遺跡・条里跡	I・II	D
80	日田土木事務所	道路改良	国道212号	日田市	三和～渡里	23,000	条里跡・三和教田遺跡	I	A
81	日田土木事務所	道路改良	国道212号	日田市	大山町西大山	6,000	鎌手遺跡	I・II	C
82	日田土木事務所	道路保全	朝田日田線	日田市	小山	1,000	長者原遺跡	I・II	A・C
83	日田土木事務所	道路保全	国道211号	日田市	大字大肥	2,400	大肥中村遺跡・大肥遺跡	I	C
84	日田土木事務所	道路保全	日田玖珠線	日田市	上城内	3,000	大波羅遺跡	I	A

第8表 平成29年度 土木建築部実施予定事業に伴う埋蔵文化財調査判定一覧(3)

番号	課・土木事業所名	事業名	路線名・河川名等	事業場所		調査面積 (単位:㎡)	遺跡名	判定	
				市町村名	大字				
85	日田土木事務所	河川改良	有田川	日田市	東有田	10,000	世尊寺遺跡	I	C
86	日田土木事務所	河川改良	蕪谷川	日田市	東有田	—	峰崎遺跡	I・II	C
87	日田土木事務所	河川改良	二串川	日田市	友田	10,000		II	B・C
88	日田土木事務所	火山砂防	中大山川	日田市	大山町西大山	1,700	中川原遺跡	I	B
89	日田土木事務所	砂防急傾斜地崩壊	田平地区	日田市	東有田	200	山口遺跡	I	C
90	日田土木事務所	砂防急傾斜地崩壊	法恩寺地区	日田市	日高	1,000	法恩寺山古墳群	I	B
91	日田土木事務所	砂防急傾斜地崩壊	上城内地区	日田市	北豆田	1,500	慈眼山遺跡	I	C
92	日田土木事務所	砂防急傾斜地崩壊	後迫地区	日田市	大山町西大山	200	鳥宿砦跡	I	C
93	日田土木事務所	砂防急傾斜地崩壊	八丈地区	日田市	東有田	200	森ノ元遺跡	I	C
94	日田土木事務所	砂防急傾斜地崩壊	清岸寺地区	日田市	渡里	500	条里跡	I	C
95	日田土木事務所	道路保全	銭淵大宮線	日田市	高瀬	6,000	銭淵遺跡・条里跡	I	A・B
96	中津土木事務所	道路改良	中津高田線	中津市	今津～鍋島	10,000	鍋島遺跡	I	A
97	中津土木事務所	道路改良	鍋島植野線	中津市	植野	5,000	植野伽藍遺跡・植野貝塚・ 植野古城遺跡	I	B
98	中津土木事務所	道路改良	渋見成恒中津線	中津市	原口	2,000	原口遺跡	I	A
99	中津土木事務所	道路改良	中津高田線	中津市	角木	200		II	B
100	中津土木事務所	道路改良	豊前耶馬溪線	中津市	耶馬溪町大野	600		II	C
101	中津土木事務所	道路改良	白木沖代線	中津市	一ツ松	600	沖代地区条里跡	I	B
102	中津土木事務所	道路改良	国道500号	中津市	本耶馬溪町跡田	1,000	中ノ島遺跡	I	A
103	中津土木事務所	一般改良	円座中津線	中津市	三光下秣	700		II	B
104	中津土木事務所	道路改築	国道212号	中津市	耶馬溪町大島	30,000	大島横穴墓群	I	C
105	中津土木事務所	道路保全	平原耶馬溪線	中津市	耶馬溪町金吉	2,000		II	A
106	中津土木事務所	道路保全	万田四日市線	中津市	永添	5,000		II	A
107	中津土木事務所	道路保全	国道212号	中津市	三光白木	200		II	B
108	中津土木事務所	道路改良	外馬場錆欠堂線	中津市	牛神	8,000	一ツ松城跡	I・II	A
109	中津土木事務所	広域河川	山国川	中津市	耶馬溪町宮園～ 山国町平小野	5,000	宮園遺跡	I・II	B・C
110	中津土木事務所	河川床上浸水対策	山国川	中津市	樋山路～宮園	9,000	岸ノ上遺跡	I・II	B
111	中津土木事務所	砂防急傾斜	原井地区	中津市	耶馬溪町山移	—	塔ノ本遺跡	I	B
112	宇佐土木事務所	道路改良	宇佐本耶馬溪線	宇佐市	江須賀	5,000	宇佐地区条里跡	I	B
113	宇佐土木事務所	道路改良	安心院湯布院線	宇佐市安心院町	龍王	200	安心院地区条里跡	I	C
114	宇佐土木事務所	道路改良	中津高田線	宇佐市	江須賀～金屋	119,400	宇佐地区条里跡・妙善田古墳 捲木遺跡・山の上遺跡	I・II	A・B
115	宇佐土木事務所	道路保全	山香院内線	宇佐市安心院町	笹ヶ平	9,000	笹ヶ平遺跡	I	B
116	宇佐土木事務所	道路改良	山袋久々姥線	宇佐市	下元重	100		II	A・B
117	宇佐土木事務所	道路保全	国道387号	宇佐市院内町	下余	17,000		II	B
118	宇佐土木事務所	河川河床掘削	駅館川	宇佐市	川部	25,000		II	B

第9表 平成28年度 土木建築部実施事業に伴う埋蔵文化財確認調査・試掘・立会調査一覧(1)

番号	事業者名	事業名	事業場所		遺跡名	調査	調査日	調査面積 ㎡	調査結果
			市町村名	大字					
1	大分県 教育財務課	大分豊府高校特別棟昇降機設置工事	大分市	羽屋		分布	平成28年4月8日		Ⅱ-B 要立会調査
2	大分県 国東土木事務所	県道国東安岐線交通安全事業	国東市	武蔵町糸原		立会	平成28年4月12日	15	本調査なし
3	大分県 竹田土木事務所	県道高森竹田線道路改良工事	竹田市	荻町桑木・馬場	日向遺跡群 右京遺跡群	立会	平成28年4月28日	30	本調査なし
4	大分県 大分土木事務所	県道庄内久住線道路改良工事	由布市	庄内町五ヶ瀬		試掘	平成28年5月11日	20	本調査なし
5	大分県 中津土木事務所	国道212号(耶馬溪道路)道路改良事業	中津市	耶馬溪町大島		立会	平成28年5月25日	10	本調査なし
6	大分県 臼杵土木事務所	(都)祇園洲柳原線街路改良工事	臼杵市	臼杵本丁	臼杵城下町跡	確認	平成28年5月30・31日	40	要本調査
7	大分県 中津土木事務所	県道万田四日市線交通安全(道路改良)事業	中津市	大貞		試掘	平成28年6月13日	20	要本調査
8	大分県 中津土木事務所	県道万田四日市線交通安全(道路改良)事業	中津市	永添	古代豊前道	確認	平成28年6月13日	20	本調査なし
9	大分県 大分土木事務所	上小原地区急傾斜地崩壊対策工事	由布市	庄内町庄内原		立会	平成28年6月21日	15	本調査なし
10	大分県 日田土木事務所	県道宝珠山日田線道路改良事業	日田市	小野		立会	平成28年7月26日	10	本調査なし
11	大分県 県警本部	警察官駐在所新築工事	宇佐市	南宇佐		分布	平成28年8月24日		Ⅰ-B・Ⅱ-B 要立会調査
12	大分県 大分土木事務所	(都)庄の原佐野線街路改良事業	大分市	大分	蔭山万寿寺跡	立会	平成28年9月8日	5	本調査なし
13	大分県 大分土木事務所	大分港坂ノ市地区統合補助事業	大分市	細、馬場		試掘	平成28年9月15・16日	85	本調査なし
14	大分県 教育財務課	大分豊府高校特別棟昇降機設置工事	大分市	羽屋		立会	平成28年10月3日	32	本調査なし
15	大分県 日田土木事務所	国道211号交通安全事業	日田市	大肥	大肥中村遺跡 大肥遺跡	立会	平成28年10月11日	30	本調査なし
16	大分県 教育財務課	日田三隈高校プール大規模改造工事	日田市	友田	片山横穴墓群	分布	平成28年10月11日		Ⅰ-C 工事問題なし
17	大分県 中津土木事務所	一級河川山国川床上浸水対策特別緊急事業	中津市	耶馬溪町宮園		立会	平成28年10月13日	5	本調査なし
18	大分県 宇佐土木事務所	県道安心院湯布院線道路改良事業	宇佐市	安心院町大仏	安心院地区条里跡 大仏遺跡	立会	平成28年10月17日	6	本調査なし
19	大分県 大分土木事務所	(都)庄の原佐野線街路改良事業	大分市	大分	蔭山万寿寺跡	立会	平成28年10月18日	18	本調査なし
20	大分県 県警本部	宇佐警察官駐在所新築工事	宇佐市	南宇佐	宇佐町遺跡	立会	平成28年10月21日	10	本調査なし
21	大分県 大分土木事務所	(都)庄の原佐野線街路改良事業	大分市	大分	蔭山万寿寺跡	立会	平成28年10月24日	18	本調査なし
22	大分県 宇佐土木事務所	県道津房木裳線交通安全事業	宇佐市	安心院町六郎丸		試掘	平成28年10月27日	30	本調査なし
23	大分県 国東土木事務所	県道国東安岐線道路改良事業	国東市	国東町治郎丸		立会	平成28年10月31日	5	本調査なし
24	大分県 大分土木事務所	大分港坂ノ市地区統合補助事業	大分市	細		試掘	平成28年11月1日	5	本調査なし
25	大分県 宇佐土木事務所	駅館川障害防止対策事業	宇佐市	下拝田		立会	平成28年11月2日	15	本調査なし
26	大分県 別府土木事務所	永代橋北地区急傾斜地崩壊対策工事	杵築市	大内		試掘	平成28年11月2日	30	本調査なし
27	大分県 県警本部	豊岡警察官駐在所新築工事	日出町	豊岡地口田		立会	平成28年11月2日	10	本調査なし
28	大分県 大分土木事務所	県道小挾間大分線道路改良工事	大分市	賀来		試掘	平成28年11月7日	40	本調査なし
29	大分県 大分土木事務所	本田川河川改良工事	大分市	細	細地区条里跡	立会	平成28年11月9日	5	本調査なし
30	大分県 施設整備課	国東総合庁舎県有建築物保全事業	国東市	国東町安国寺	安国寺遺跡	分布	平成28年11月14日		Ⅰ-B 要立会調査
31	大分県 中津土木事務所	一級河川山国川床上浸水対策特別緊急事業	中津市	耶馬溪町樋山路		立会	平成28年11月18日	30	本調査なし
32	大分県 施設整備課	農林水産研究指導センター施設整備事業	日田市	有田	佐寺原遺跡	立会	平成28年11月21日	10	本調査なし
33	大分県 別府土木事務所	県道成仏杵築線道路改良工事	杵築市	鴨川		試掘	平成28年11月29日	30	本調査なし
34	大分県 竹田土木事務所	県道庄内久住線道路改良事業	竹田市	久住町久住	久住遺跡	確認	平成28年11月30日	20	本調査なし
35	大分県 日田土木事務所	法恩寺地区急傾斜地崩壊対策事業	日田市	日高	法恩寺古墳群	分布	平成28年12月12日		Ⅰ-B 要立会調査
36	大分県 大分土木事務所	上小原地区急傾斜地崩壊対策工事	由布市	庄内町庄内原		立会	平成28年12月13日	30	本調査なし
37	大分県 中津土木事務所	国道212号交通安全事業	中津市	本耶馬溪町多志田	多志田遺跡	立会	平成28年12月14日	10	本調査なし
38	大分県 中津土木事務所	国道212号交通安全事業	中津市	三光臼木		分布	平成28年12月14日		Ⅱ-B 要立会調査
39	大分県 大分土木事務所	県道坂ノ市中戸次線道路修繕事業	大分市	屋山	丹生川坂ノ市条里跡	立会	平成28年12月15日	10	本調査なし
40	大分県 日田土木事務所	法恩寺地区急傾斜地崩壊対策事業	日田市	日高	法恩寺古墳群	立会	平成29年1月6日	4	本調査なし
41	大分県 大分土木事務所	大分港坂ノ市地区統合補助事業	大分市	馬場	庚申塚古墳	試掘	平成29年1月17日		要本調査
42	大分県 豊後高田土木事務所	県道豊後高田安岐線道路改良事業	豊後高田市	小田原	寺田遺跡	確認	平成29年1月18日	15	本調査なし
43	大分県 県有財産経営室	知事公舎建替事業	大分市	荷揚町	府内城・城下町	分布	平成29年1月19日		Ⅰ-A 要確認調査
44	大分県 日田土木事務所	県道和田大鶴停車場線道路改良事業	日田市	大肥大鶴		試掘	平成29年1月24日	30	本調査なし

第10表 平成28年度 土木建築部実施事業に伴う埋蔵文化財確認調査・試掘・立会調査一覧(2)

番号	事業者名	事業名	事業場所		遺跡名	調査	調査日	調査面積 ㎡	調査結果
			市町村名	大字					
45	大分県 施設整備課	県有建築物防災対策推進事業	大分市	府内町	府内城・城下町	確認	平成29年2月6日	8	要本調査
46	大分県 中津土木事務所	山国川広域河川改修事業	中津市	耶馬溪町宮園		立会	平成29年2月7日	6	本調査なし
47	大分県 道路保全課	国道197号交通安全事業	大分市	大手町	府内城・城下町	分布	平成29年2月21日		I-B 要立会調査
48	大分県 竹田土木事務所	県道白丹竹田線道路改良事業	竹田市	飛田川		試掘	平成29年2月22日	20	本調査なし
49	大分県 施設整備課	共生のまち整備事業	大分市	府内町	府内城・城下町	立会	平成29年2月23日	3	本調査なし
50	大分県 施設整備課	県有建築物防災対策推進事業	大分市	府内町	府内城・城下町	立会	平成29年3月7・9日	50	本調査なし
51	大分県 中津土木事務所	山国川広域河川改修事業	中津市	耶馬溪町大島		立会	平成29年3月10日	30	本調査なし
52	大分県 中津土木事務所	山国川広域河川改修事業	中津市	耶馬溪町宮園		立会	平成29年3月14日	20	本調査なし
53	大分県 日田土木事務所	国道212号日田拡幅	日田市	三和	三和教田遺跡	確認	平成29年3月15日	40	本調査なし
54	大分県 施設整備課	国東総合庁舎県有建築物保全事業	国東市	国東町安国寺	安国寺遺跡	立会	平成29年3月23日		本調査なし

第11表 平成28年度 受託事業に伴う埋蔵文化財確認・試掘・立会・分布調査一覧

番号	事業者名	事業名	事業場所		遺跡名	調査	調査日	調査結果
			市町村	大字				
1	国土交通省 大分河川国道事務所	一般国道10号高江拡幅	大分市	中判田		分布	平成28年6月21日	II-A
2	林野庁 大分森林管理署	森林整備(保育間伐)	豊後大野市	犬飼片島	上津社遺跡	分布	平成28年7月13日	II-B
3	林野庁 大分森林管理署	森林整備(保育間伐)	豊後大野市	犬飼片島	上津社遺跡	立会	平成28年8月1日・平成28年11月9日	本調査なし
4	公立大学法人 大分県立芸術文化短期大学	ブロック塀修繕工事	大分市	上野丘東	上野遺跡群	立会	平成28年11月14日	本調査なし
5	公立大学法人 大分県立芸術文化短期大学	キャンパス整備事業	大分市	上野丘東	上野遺跡群	確認	平成28年6月13日・14日	本調査なし
6	公立大学法人 大分県立芸術文化短期大学	キャンパス整備事業	大分市	上野丘東	上野遺跡群	確認	平成28年12月2日～平成29年2月20日	本調査なし
7	最高裁判所経理局営繕課	豊後高田簡易裁判所庁舎新営工事	豊後高田市	玉津	高田城跡	分布	平成28年10月19日	I-A
8	最高裁判所経理局営繕課	豊後高田簡易裁判所庁舎新営工事	豊後高田市	玉津	高田城跡	確認	平成28年11月21日	本調査なし
9	陸上自衛隊 玖珠駐屯地業務隊	通信電子器材保管庫新設ほか	玖珠町	帆足	名草台遺跡	分布	平成28年11月15日	I-B
10	国土交通省 大分河川国道事務所	賀来川東院地区築堤護岸工事	大分市	東院	賀来条里跡	確認	平成28年12月15日	本調査
11	陸上自衛隊 玖珠駐屯地業務隊	通信電子器材保管庫新設ほか	玖珠町	帆足	名草台遺跡	立会	平成29年3月14日	本調査なし
12	国立大学法人 大分大学	国際交流会館の門柱及びフェンス設置	大分市	錦町	中世大友府内町跡	分布	平成29年1月18日	I-B
13	国立大学法人 大分大学	国際交流会館の門柱及びフェンス設置	大分市	錦町	中世大友府内町跡	立会	平成29年2月2日	本調査なし
14	国土交通省 大分河川国道事務所	中津維持出張所フェンス移設	中津市	宮夫	沖田地区条里跡	分布	平成29年2月13日	I-B
15	国土交通省 大分河川国道事務所	中津維持出張所フェンス移設	中津市	宮夫	沖田地区条里跡	立会	平成29年3月14日	本調査なし

V 大分県古代・中世石造遺物分布調査事業

1 調査の目的と経過

大分県には多数の中世石造物の所在が知られており、国宝・国特別史跡である臼杵磨崖仏をはじめ国・県の文化財指定を受けたものが約240件、市町村指定や未指定の優品を含めるとその数は膨大なものとなる。大分県が誇る貴重な文化遺産といえるが、これまで県内のどこに、どれくらいの石造物が存在するのかは全く把握できていなかった。そのような中で、近年の少子高齢化による地域社会の崩壊で、永らく地域で大切に管理されてきた石造物が所在不明となったり、都市部での開発による石造物の移転や滅失、大気汚染や酸性雨等の地球環境の変化による石造物の劣化の急速な進行等、石造物を取り巻く環境が厳しさを増しており、石造物の保存に向けた取組が急務となっていた。


そのため、平成20年度から石造物の分布、種別、立地、数量、残存状況等のデータを収集し、基礎情報を整備するための悉皆調査を実施した。この悉皆調査は平成26年度まで実施し、その成果を報告書『大分の中世石造遺物』第1～3集（分布図・地名表編）として刊行した。その結果、県内に3,605箇所の中世石造物所在地と、約28,000基の石造物を確認したが、まだ未把握のものも存在すると思われる。

2 平成28年度の調査概要

平成26年度までの悉皆調査成果を踏まえ、平成28年度は前年度に引き続き中世石造物の実測調査を行った。実測対象は各地域を代表する主要なものや特徴的なものを抽出して実施した。本年度実測図を作成した石造物は第12表に示すとおりである。また、調査内容について専門家の指導を受けるため、平成28年9月2日に調査委員会を開催し、今年度の調査概要の報告と調査報告書総括編に関する協議検討、調査終了後の石造物の保護方針についての意見交換を行った。平成29年3月31日には石造物の実測図や地域ごとの概要、特論として調査委員の調査テーマをまとめた報告書『大分の中世石造遺物』第5集（総括編）を刊行し、事業を完了した。



古代・中世石造遺物分布調査委員会



実測調査(下赤嶺五輪塔・豊後大野市)

第12表 大分県古代・中世石造遺物分布調査 作成実測図一覽

市町村名	地名表 番号	所在地	石造物名称	実測石造物	造立年銘	実測者	備考
宇佐市	138	高森	県立歴史博物館所在石塔群	稲積山石柱塔婆	長寛元年(1163)	原田	県有形
	162	南宇佐	円通寺石塔群	無縫塔	天正9年(1581)	横澤	
	340	院内町滝貞	滝貞石幢	石幢	永正5年(1508)	横澤	県有形
国東市	070	国見町千灯	千燈寺石造宝塔	石造宝塔		宮内	県有形
杵築市	034	山香町内河野鶴成	東光寺石殿と板碑	石殿	大永5年(1525)	横澤	市有形
	091	山香町小岳徳野	徳野角柱塔婆	角柱塔婆	永徳3年(1383)	井・小林	
	130	鴨川	竹ノ尾地蔵像	宝樹院碑	応永3年(1396)	横澤	県有形
	153	大内小挾間	小挾間虚空蔵石塔群	宝篋印塔		小柳	
	180	奈多	奈多氏墓地石塔群	宝塔		小柳	
	181	奈多	井門家墓地無縫塔	無縫塔1 無縫塔2	永禄4年(1561)	小林 井	
	201	八坂生桑	生桑寺墓地五輪塔	五輪塔		宮内	
	260	大田小野田原河内	財前家墓地石塔群	異形国東塔 (塔身に鳥居陰刻)		横澤	県史跡
日出町	001	藤原上川久保	上川久保宝篋印塔	宝篋印塔		小柳	
	019	豊岡	八津嶋神社鳥居と宝篋印塔	石鳥居	永禄7年(1564)	綿貫	町有形
別府市	097	赤松	松音寺石塔群	無縫塔1	弘治3年(1557)	横澤	市有形
				無縫塔2	天正3年(1575)	横澤	市有形
				宝塔(開山塔)	貞和2年(1346)	横澤	市有形
大分市	001	田ノ浦	田ノ浦石塔群	無縫塔	大永5年(1525)	横澤	
	055	小野鶴	西光寺石塔群	五輪塔1		横澤	
				五輪塔2	正応5年(1292)	横澤	
				五輪塔3		横澤	
	077	上野丘西	円寿寺石塔群	宝塔	元応元年(1319)	小林	
	100	羽田	大分社宝塔	宝塔	康永4年(1345)	横澤	
	106	葛木	常妙寺石塔群	宝篋印塔	永徳2年(1382)	横澤	
	191	今市石合	石合公民館下石塔群	宝篋印塔		宮内	
201	竹矢竹ノ内	竹ノ内神社石塔群	石鳥居		横澤		
211	野津原本町	福城寺石幢・宝塔と周辺石塔群	石幢	大永6年(1526)	井	市有形	
由布市	026	庄内町庄内原	大應寺の無縫塔と周辺石塔群	無縫塔	応安元年(1368)	横澤	市有形
	027	庄内町高岡葛原	摺原の宝篋印塔	宝篋印塔	応永16年(1409)	横澤	市有形
	061	庄内町柿原	柿原笠塔婆	笠塔婆	応安元年(1368)	横澤	県有形
	117	抜間町鬼崎	元宣石塔群	宝塔		横澤	
	120	抜間町鬼崎	北原石造無縫塔と周辺石塔群	北原石造無縫塔	正長2年(1429)	宮内	県有形
臼杵市	077	野津町宮原寺小路	大友義鑑墓と周辺石塔群	無縫塔	天文19年(1550)	横澤	市有形
	091	野津町老松芝尾	芝尾笠塔婆・表平石幢	芝尾笠塔婆	明徳5年(1394)	宮内	市有形
	113	野津町福良木笠良木	千光寺跡石塔群	無縫塔	永禄7年(1564)	横澤	市史跡
津久見市	033	津久見鍛冶屋	鍛冶屋無縫塔	無縫塔1 無縫塔2	天正3年(1575) 天正6年(1578)	横澤 横澤	
佐伯市	032	直川下直見道越	稻荷神社石塔群	板碑	天正12年(1584)	宮内	市有形
	121	青山市福所	市福所石塔群	五輪塔(潜龍銘)		横澤	
豊後大野市	031	大野町藤北	常忠寺能直塔(五輪塔)及び石塔群	五輪塔(伝大友能直五輪塔)		小林	市有形
	043	大野町片島	上津神社本殿西側鳥居	石鳥居	至徳3年(1386)	綿貫	
	044	大野町片島	上津神社一ノ鳥居	石鳥居	寛正3年(1462)	綿貫	県有形
	068	犬飼町黒松	黒松阿蘇社鳥居	石鳥居		綿貫	市有形
	082	犬飼町柴北	熊野神社石鳥居	石鳥居	正平12年(1357)	綿貫	
	149	犬飼町下津尾	下熊埜社鳥居及び下熊埜社宝篋印塔	石鳥居	天文7年(1538)	綿貫	市有形
	153	犬飼町田原	犬飼石仏及び周辺石塔群	五輪塔	永徳2年(1382)	宮内	県有形
	215	緒方町大化中犬塚	大化宝篋印塔及び石塔群	宝篋印塔	文和2年(1353)	小林	市有形
	295	三重町赤嶺	石造宝塔(下赤嶺石造宝塔)・石造多層塔(下赤嶺多層塔)・舍利塔及び石塔群	宝塔	康永4年(1345)	横澤	市有形
297	三重町赤嶺	石造五輪塔(下赤嶺五輪塔)および板碑群	石造五輪塔	正安2年(1300)	井・横澤	県有形	
竹田市	114	会々	円福寺石幢	石幢	天文18年(1549)	宮内	県有形
日田市	018	有田	山下不動様宝篋印塔	宝篋印塔	文明8年(1476)	横澤	
	025	友田	星隈山五輪塔	五輪塔	明応7年(1498)	横澤	
	048	本宮原	元大波羅神社石塔群	宝篋印塔		横澤	市有形

VI 試掘・確認調査の概要

本年度は、立会調査を29箇所、確認調査を6箇所、試掘調査を11箇所実施した。そのうち下記の4箇所について紹介する。

1. 確認調査

(1) 臼杵城下町跡

調査原因：都市計画道路祇園洲柳原線 街路改良工事

調査場所：臼杵市大字臼杵

調査期間：平成28年5月30～平成28年5月31日


調査担当：県事業班 主査 横澤 慈

調査概要

調査地は臼杵城跡の南に位置し、近世には武家屋敷地が展開していたエリアである。調査地西の台地には県指定史跡である月桂寺が所在する。

調査地一帯は近世～現代の什器を含む盛土層を除去すると砂層の地山面に達する。この地山面が遺構検出面で、現地表面からの深さは50～130cmである。トレンチからは土坑や溝、柱穴、井戸等の遺構が確認され、京都系土師器皿や景德鎮窯青花皿といった中世末期の遺物や、肥前陶磁や軒丸瓦等近世の遺物が出土した。

以上の結果により、平成28年11月～平成29年1月にかけて本調査を実施した。



(2) 府内城・城下町

調査原因：県有建築物防災対策推進事業

調査場所：大分市府内町3丁目10番1号

調査期間：平成29年2月6日

調査担当：県事業班 主査 横澤 慈

調査概要

調査地は県庁舎別館駐車場で、受変電棟の建設に伴いトレンチ調査を実施した。

調査地の層序は、現代の舗装盤(30cm)、暗黄褐色砂(盛土、40cm)、現代の什器を含む灰褐色土(10cm)、暗褐色土(15cm)、近世～近代の遺物を含む褐色土(35cm)、淡褐色土(10cm程度か)、地山の淡灰褐色砂質土である。

遺構は淡褐色土上面で近世の火災処理土坑を2基検出した。うち1基は長径約3.5m、深さ0.5mを測る大型のものである。

遺物は主に褐色土中から近世・近代の陶磁器や貝殻等が出土した。以上の結果から平成29年度に本調査を実施する予定である。



(2) 賀来条里跡


調査原因：賀来川東院地区築堤護岸工事

調査場所：大分市大字東院地区先

調査期間：平成28年12月15日

調査担当：受託事業班 主幹 吉田寛・主事 井大樹

調査概要：工事予定地が賀来条里跡にあたるため、確認調査を実施した。調査は3本のトレンチを設定し、重機により遺構の確認作業を行った。調査の結果、第1トレンチでは地表下約40cmで礫層に達し、遺構・遺物は確認されなかった。第2トレンチでは地表下30cmで幅5~6mほどの溝と、それに平行する幅30cm程度の溝状遺構を確認した。これらの時期について詳細は不明であるが、埋土中より土師器や青磁の小片を採集しており、古墳時代以後の遺構である可能性が高い。また、第3トレンチの東端からは地表下約30cmからほぼ完存する高坏を確認した。堀方は小さく高坏が収まる程度で、脚部をやや下げた横向きで出土した。口径24cm、残存器高20cmで口縁部の一部と脚部端を破損している。口縁部は逆L字状を呈し、坏部が深く大きいのが特徴である。時期としては弥生時代中期後半と考えたい。



2. 試掘調査

調査原因：県道万田四日市線 交通安全（道路改良）事業

調査場所：中津市大字大貞 周知遺跡外

調査期間：平成28年6月13日

調査担当：県事業班 主査 横澤 慈

調査概要：

調査地は薦神社の西側、古代豊前道推定地の約80m北側に位置する。

層序は厚さ30cmの表土を除去すると地山の黄色ローム層に至る。調査地の一部で直線的に伸びる溝を検出した。溝の規模は幅70cm、深さ20cmで、内部から土師器や瓦質土器が出土しており、中世の遺構と判断される。直線的に伸びており人為的な構築物と判断される。機能としては土地区画に関わるものか、あるいは古代豊前道推定地からは外れるが、方向が一致することから中世段階における豊前道の側溝の一部である可能性も考えられる。

上記結果により、当該箇所の小字名からカジメン遺跡として大分県遺跡台帳に登録を行い、約80㎡について本調査を実施した。



報告書抄録

ふりがな	おおいたけんないいせき はつかつちようさ がいほう にじゅう
書名	大分県内遺跡発掘調査概報20
副書名	
巻次	
シリーズ名	大分県内遺跡発掘調査概報
シリーズ番号	20
編著者名	松本康弘・横澤 慈・井 大樹
編集機関	大分県教育庁埋蔵文化財センター
所在地	〒870-0152 大分市牧緑町1-61
発行年月日	2017(平成29)年3月31日

ふりがな	所在地	コード		北緯	東経	調査期間	調査面積	調査原因
		市町村	遺跡番号					
所収遺跡名								

所収遺跡名	種別	主な時代	主な遺物	特記事項
要約	<p>今年度の分布調査で、試掘・確認調査が必要と判断した遺跡は、Ⅰの県農林水産部局関係事業では5箇所、Ⅱの県土木建築部関係事業では74箇所であった。</p> <p>また、大分県古代・中世石造遺物調査は、県内主要石造物の実測調査を中心に実施し、それらを含め、報告書『大分の中世石造物』第5集(総括編)として刊行し、事業を完了した。</p>			

大分県内遺跡発掘調査概報 20

発行年月日 平成29年3月31日
編 集 大分県教育庁埋蔵文化財センター
所 在 地 〒870-0152 大分市牧緑町1-61
TEL 097 (552) 0077
印 刷 外堀印刷有限会社
〒870-0025 大分市顕徳町1-10-21
TEL 097 (536) 2666
