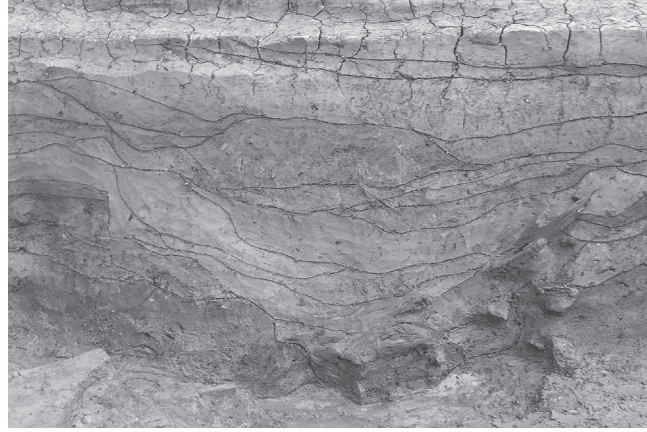




(1) SR3 (北西から)



(2) SR4 護岸遺構検出状況 (北東から)



(3) SR4 断面 (西から)



(4) SR4 杭列検出状況 (東から)



(5) SR4 護岸遺構断面B南半 (東から)




(6) SR4 護岸遺構断面B北半 (東から)



(7) SR4 内側杭列 (東から)



(8) SR4 護岸遺構断面E (南から)




(1) 調査区北半全景 (北から)



(2) 調査区南半全景 (俯瞰)



(3) SX1 (北西から)



(4) SX1 断面B (南から)



(5) SD1 北半 (南から)



(6) SD1 南半 (北から)



(1) SD1 断面C (北から)




(2) SD1 須恵器出土状況 (北東から)



(3) SD1 須恵器出土状況 (北から)



(4) SD1 遺物出土状況 (俯瞰)




(5) SD1 木筒出土状況



(6) SR1 (西から)



(7) SR2 断面B北半 (西から)



(8) SR2 断面B南半 (西から)



(1) IV区下段部全景 (北から)



(2) IV区上段部全景 (北から)



(3) IV区SR1 遺物出土状況 (南から)



(4) IV区SR1 樋検出状況 (北から)




(5) IV区SR1 木製部材検出状況 (西から)



(6) IV区木製品検出状況 (北から)



(7) V区全景 (北から)



(8) V区SX1 検出状況 (東から)



(1) 調査区全景 (東から)



(2) SI1・2 (北から)



(1) SI1 遺物出土状況 (南東から)



(2) SI1 炉断面 (東から)



(3) SI1-SP2断面 (北西から)




(4) SI1-SP11~13断面 (南西から)



(5) SI2 集石検出状況 (北から)



(6) SI2断面B (北西から)



(7) SI2-SP54断面 (東から)



(8) SI2-SP58断面 (北東から)

