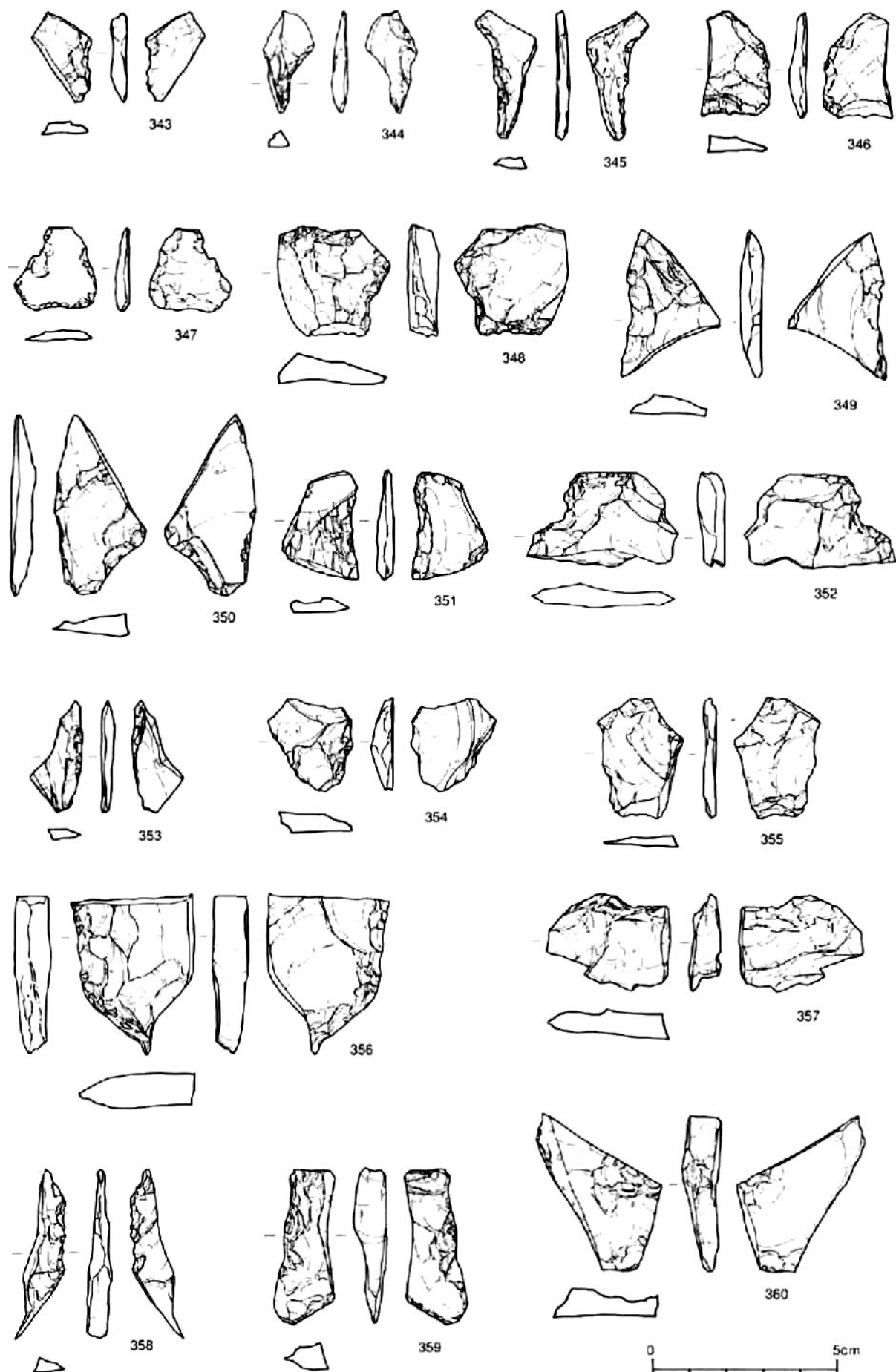
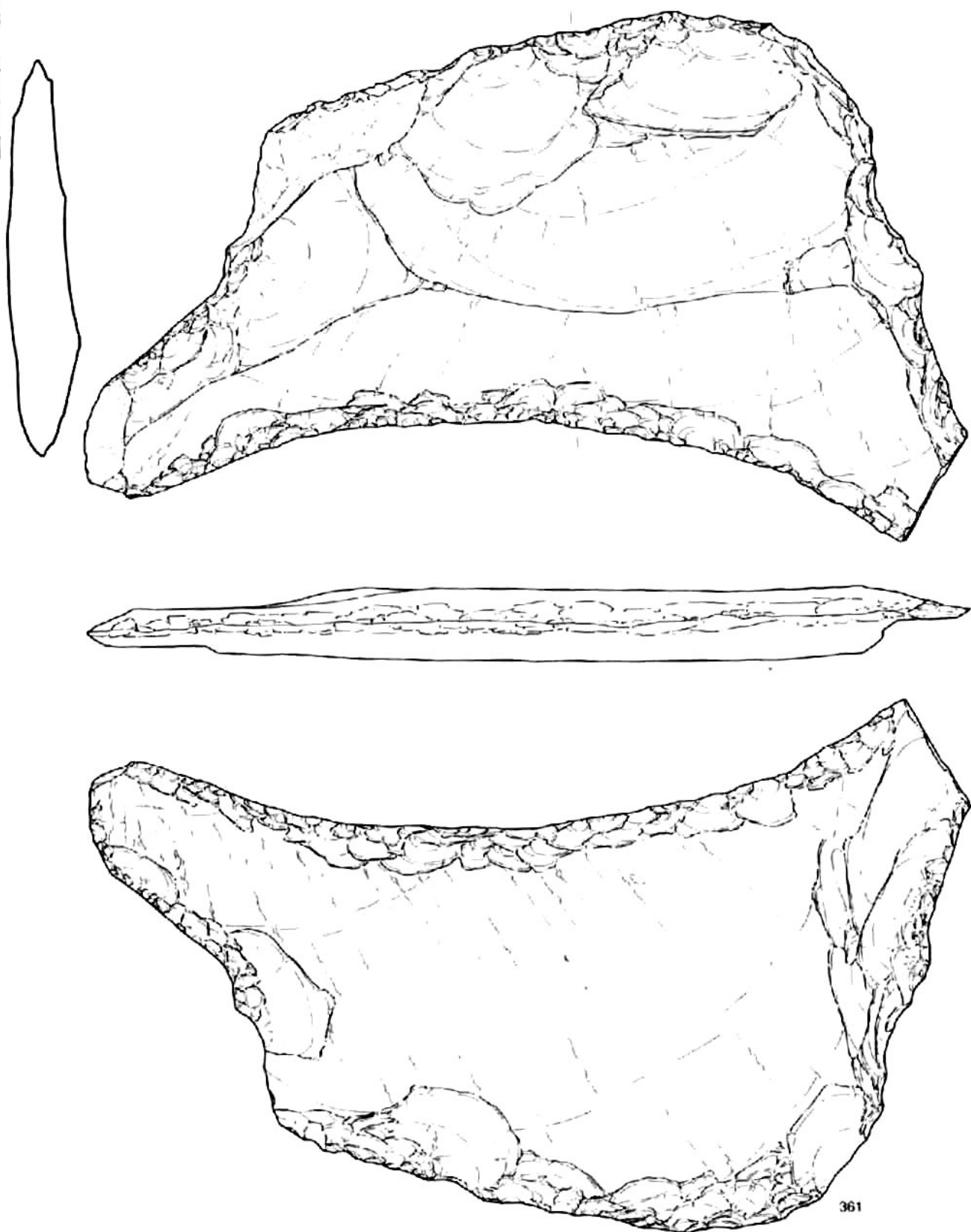


石器29 (包含層/326~342)

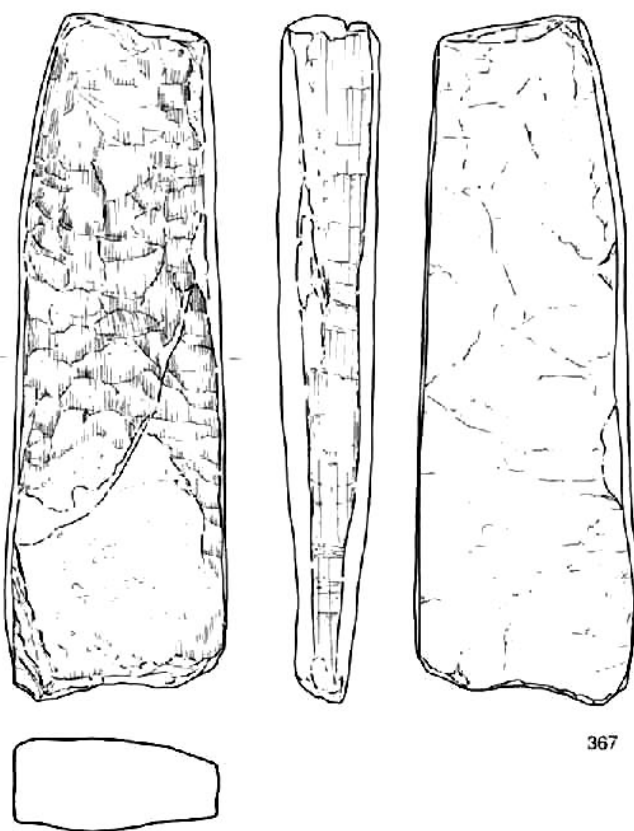
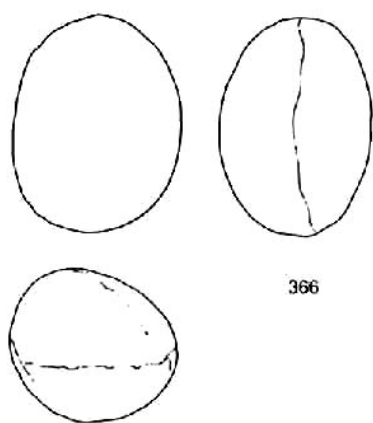
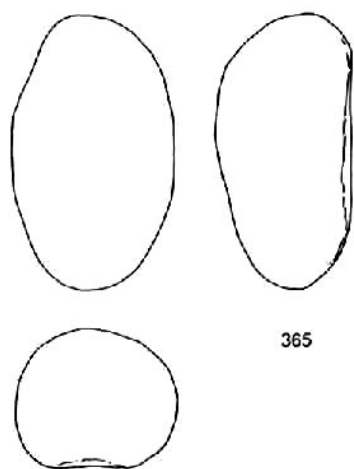
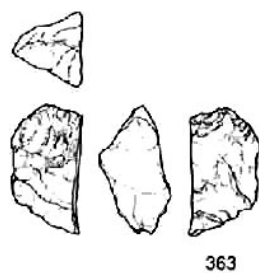
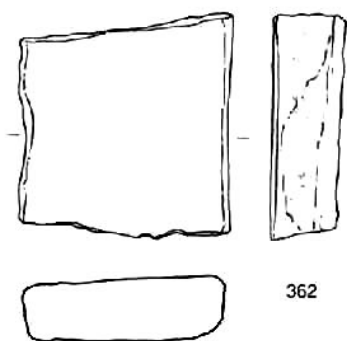


石器30 (主に包含層/343~360)

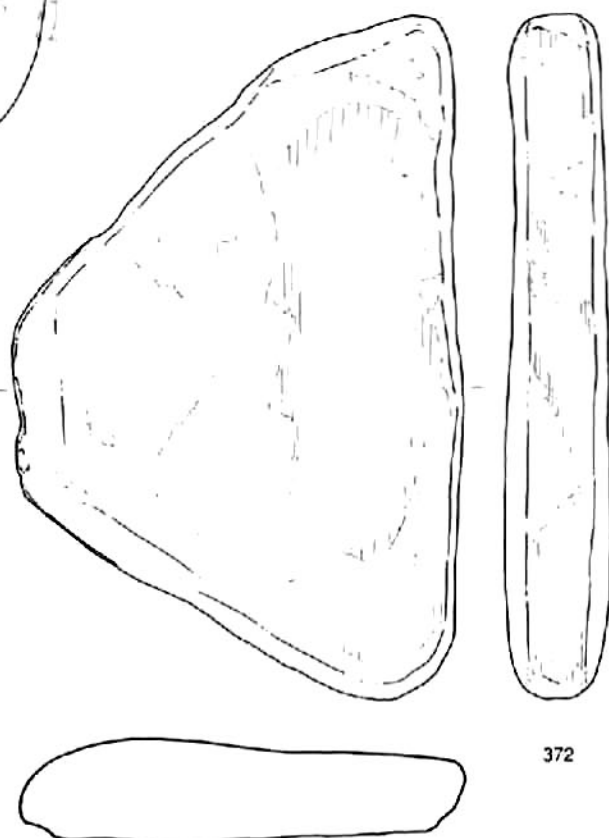
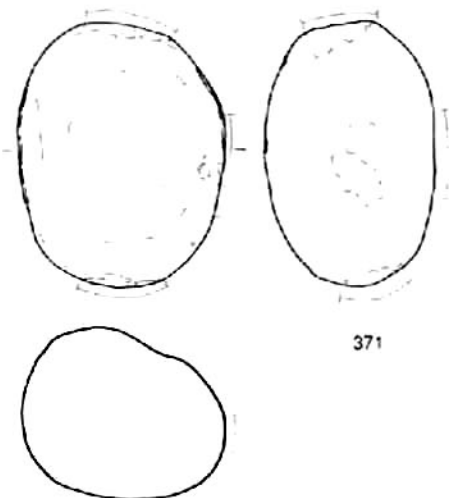
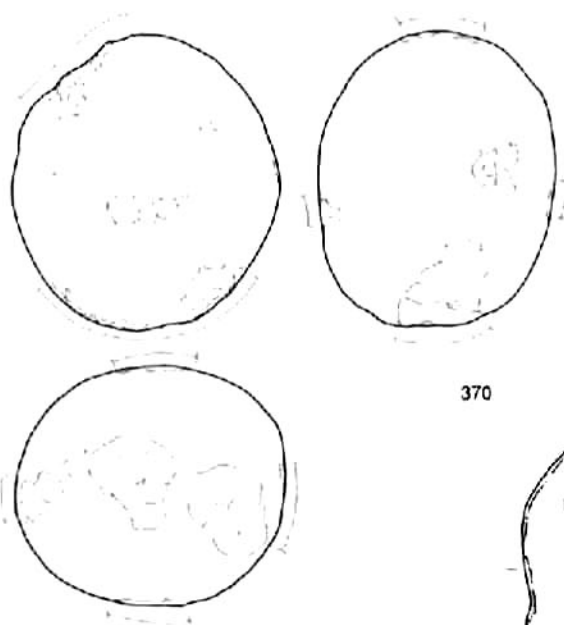
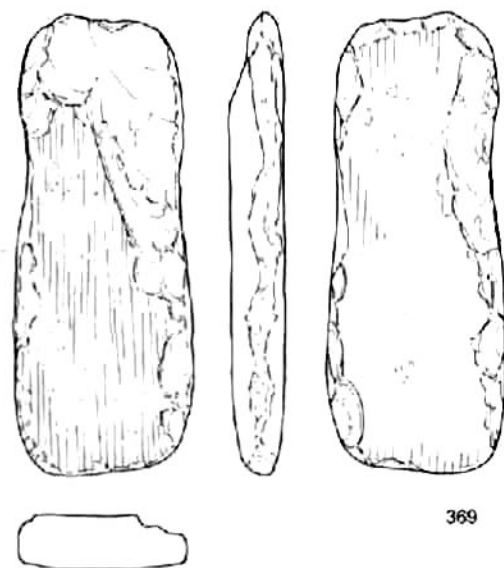
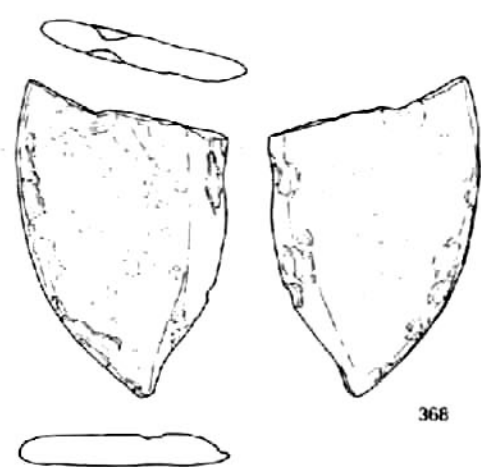


石器31 (主に包含層/361)

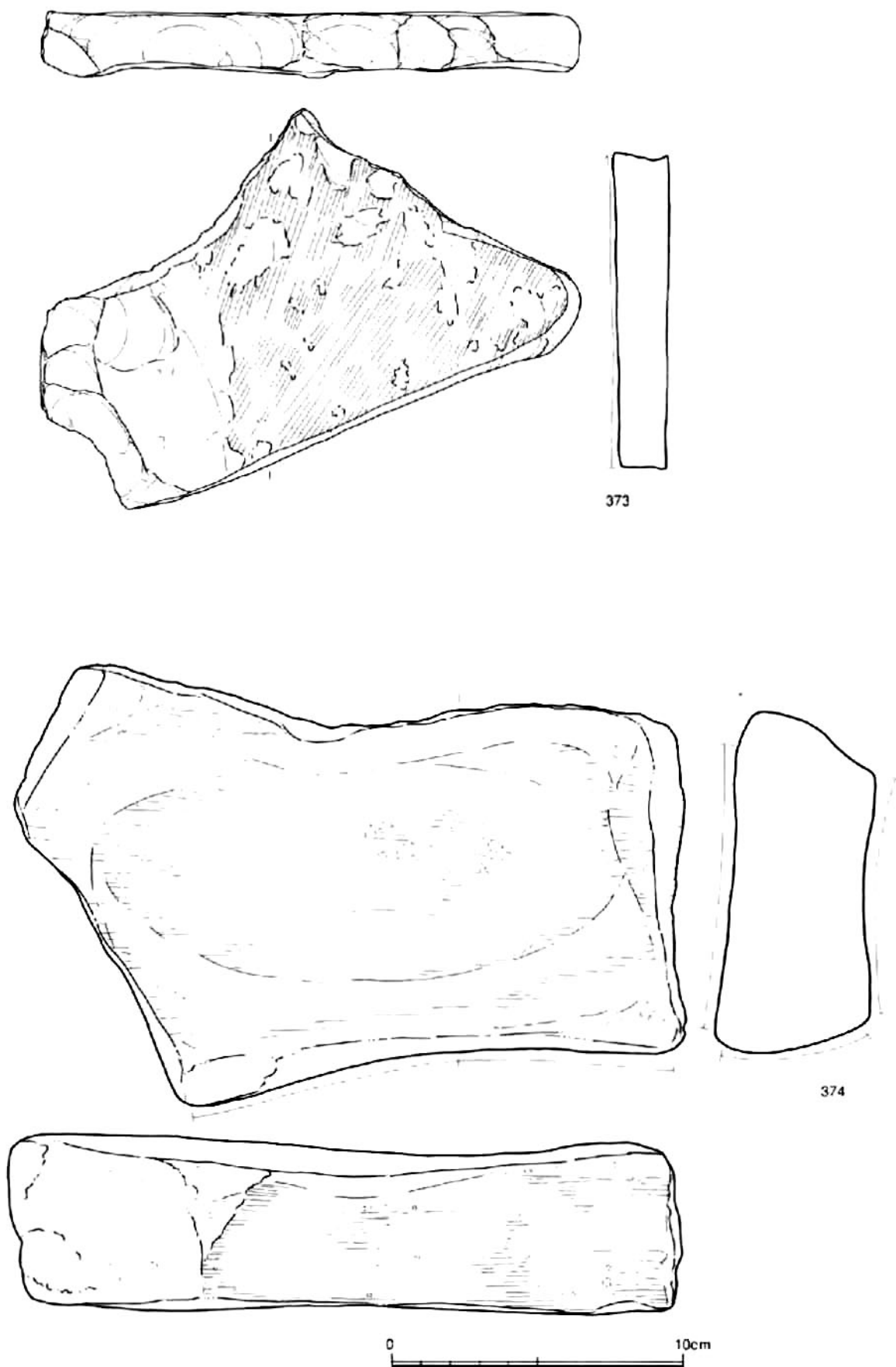
0 5cm



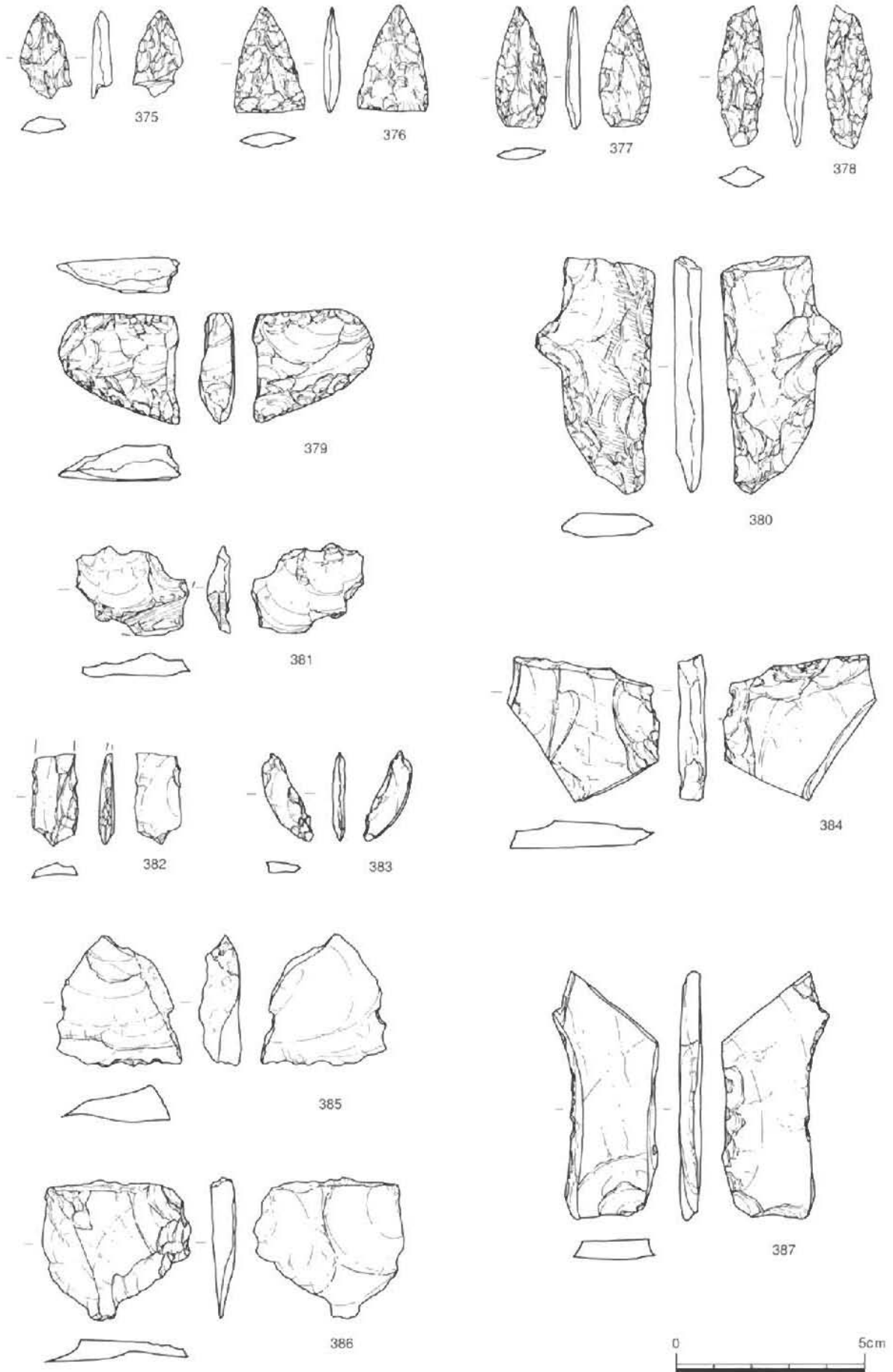
石器32 (362~367) [縄文：362・363/弥生後期：364~367]



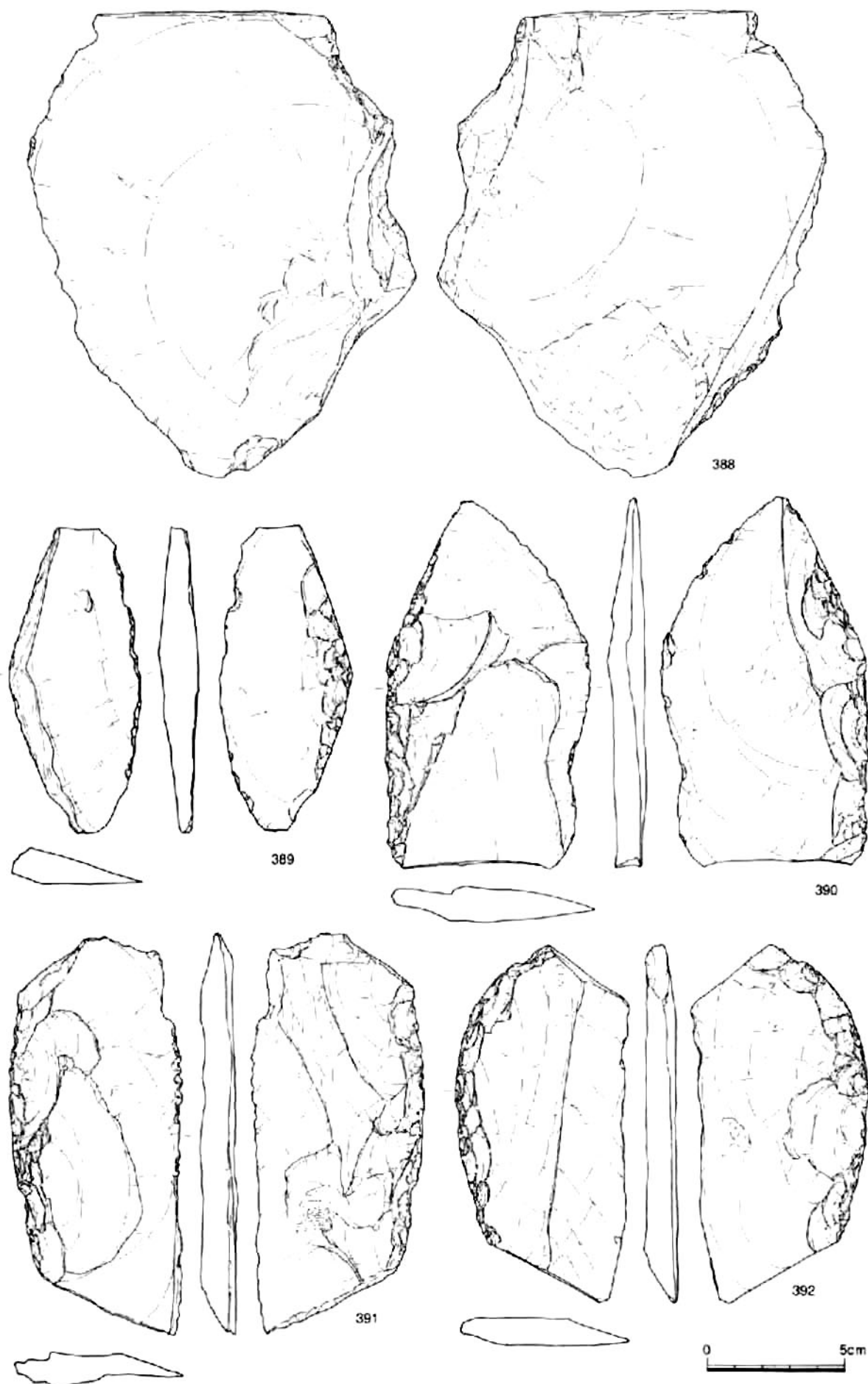
0 10cm



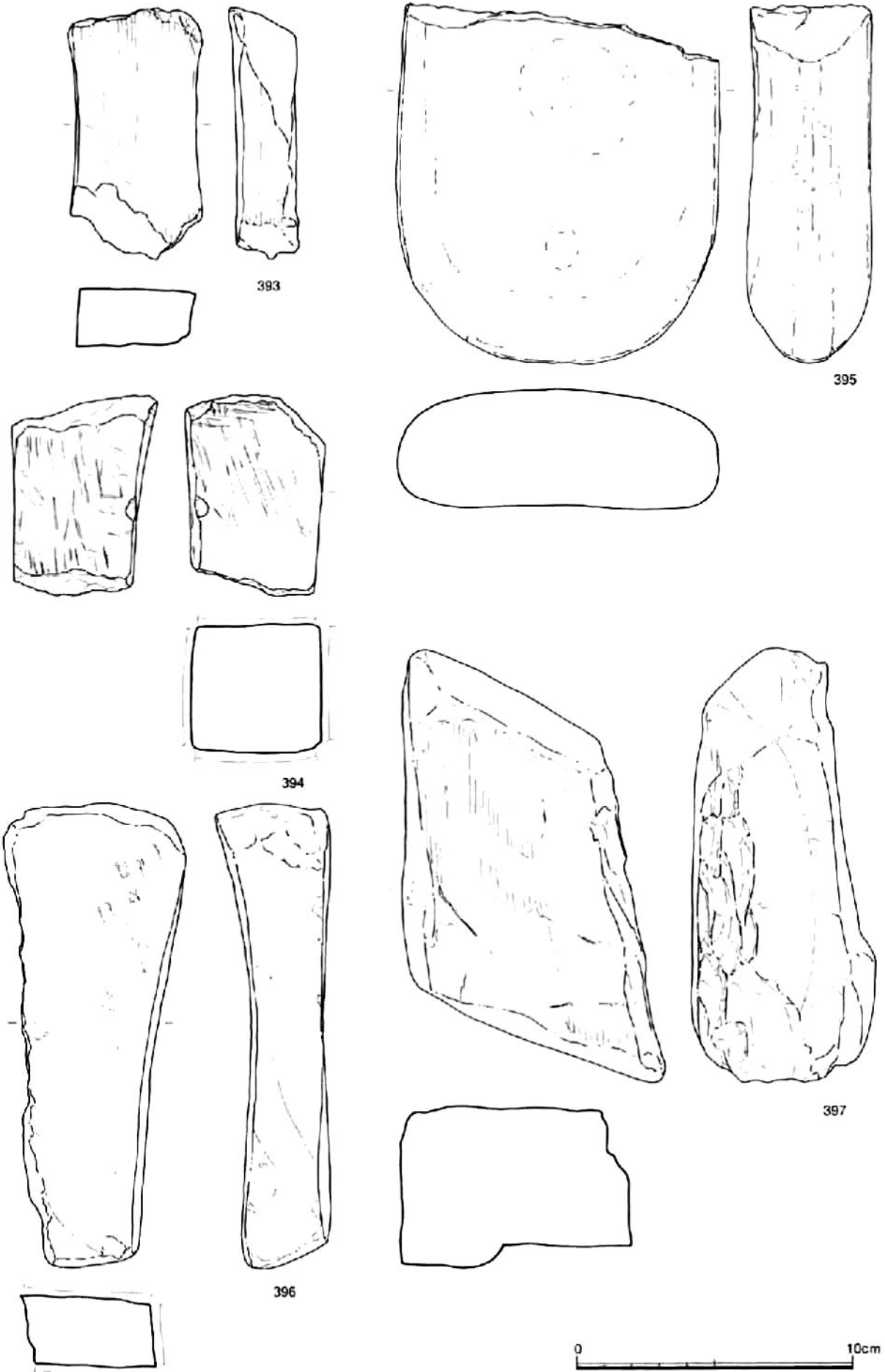
石器34 (河道/373・374) [縄文:374]



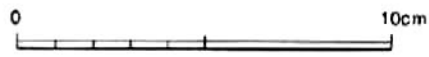
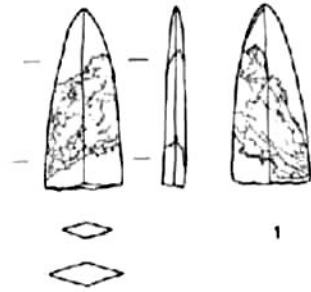
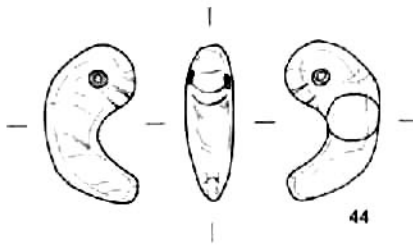

石器35 (375~387) [中期上層：378・380/弥生遊離遺物：375~377・379・381~387]



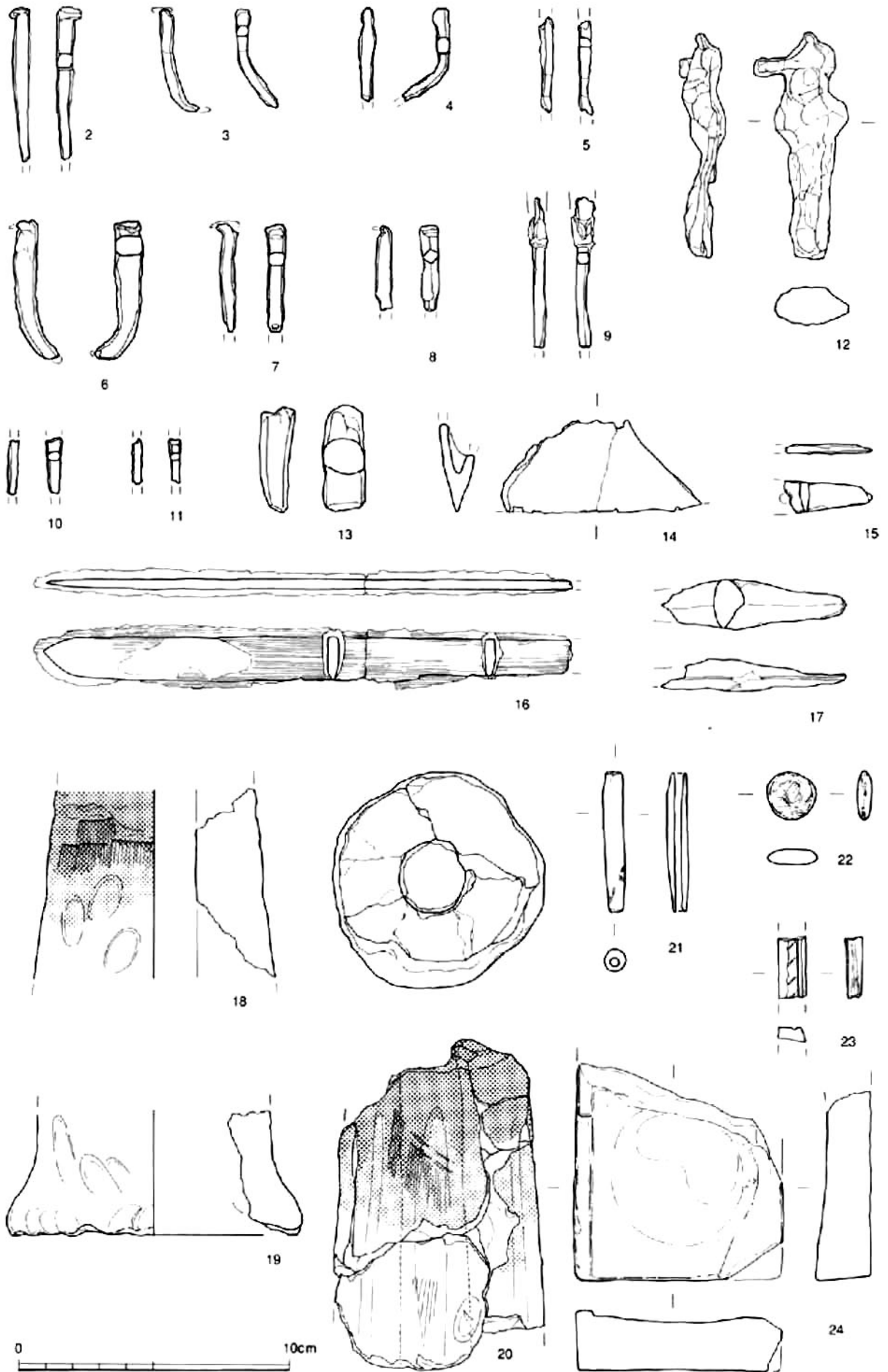
石器36 (388~392) [中期上層: 389 / 弥生遊離遺物: 388・390~392]



石器37 (393~397)

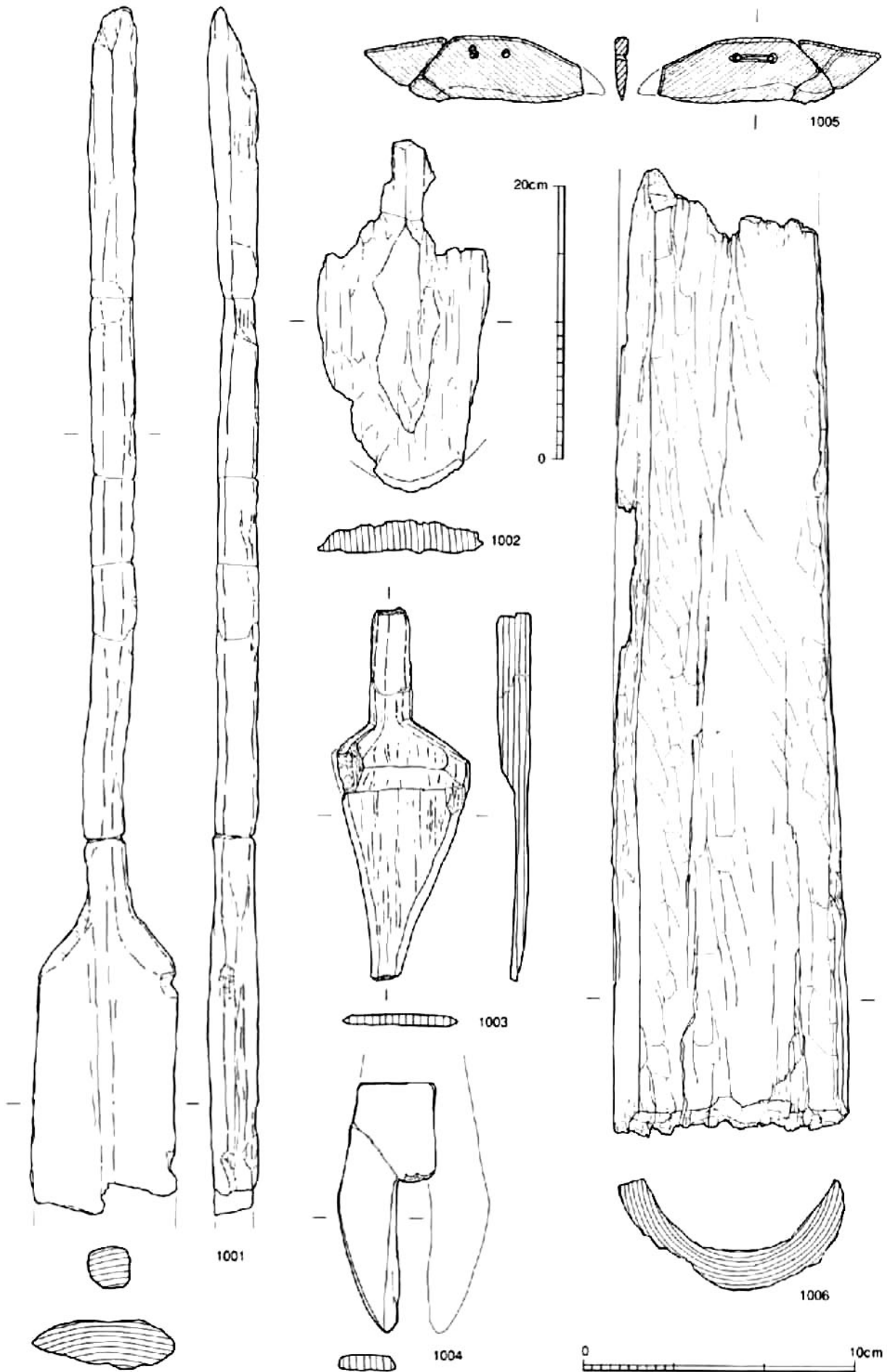


玉類 (1~44)、青銅製品 (1)



0 10cm

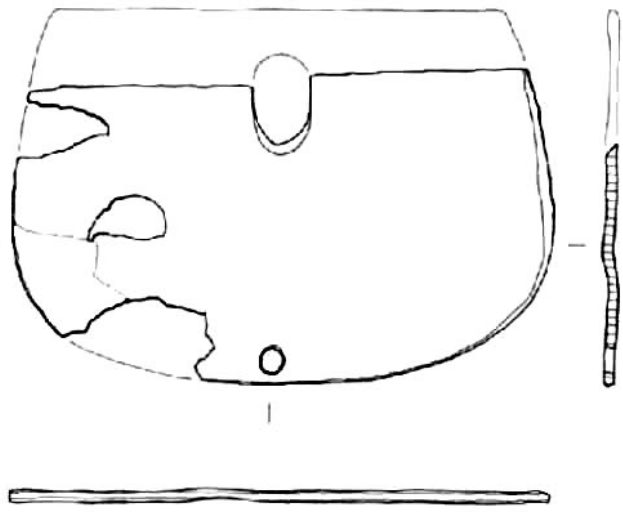
金銅器 (2~17)、土製品 (18~21)、石製品 (22~24)



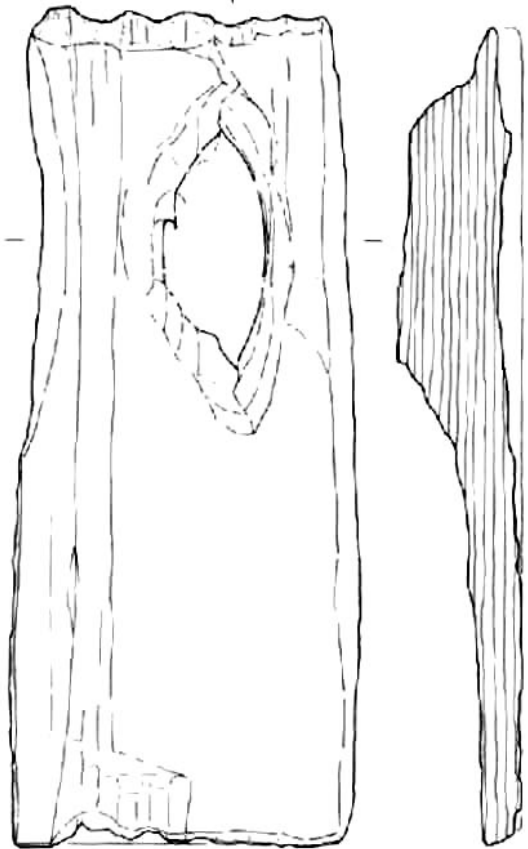
木製品1 (1001~1006)




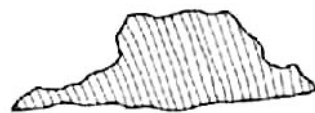
1007



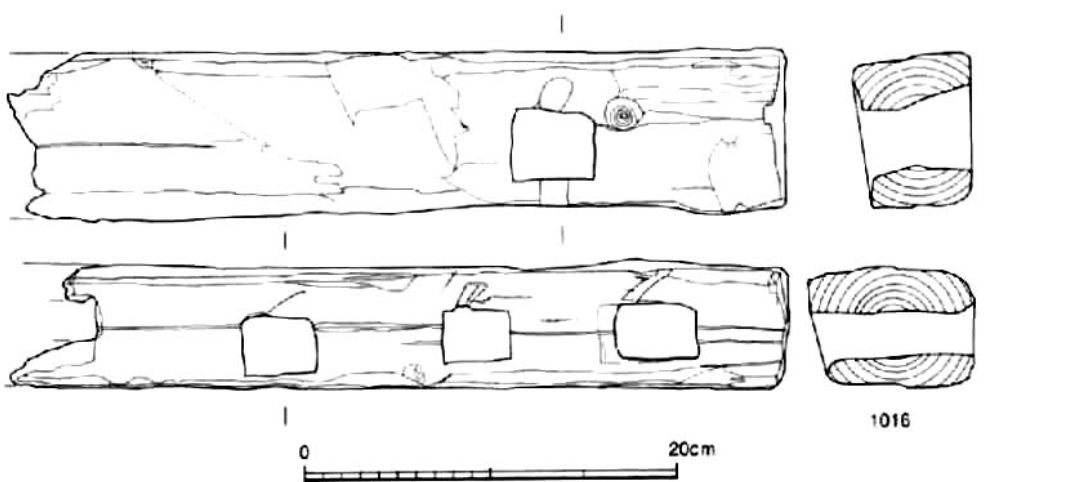
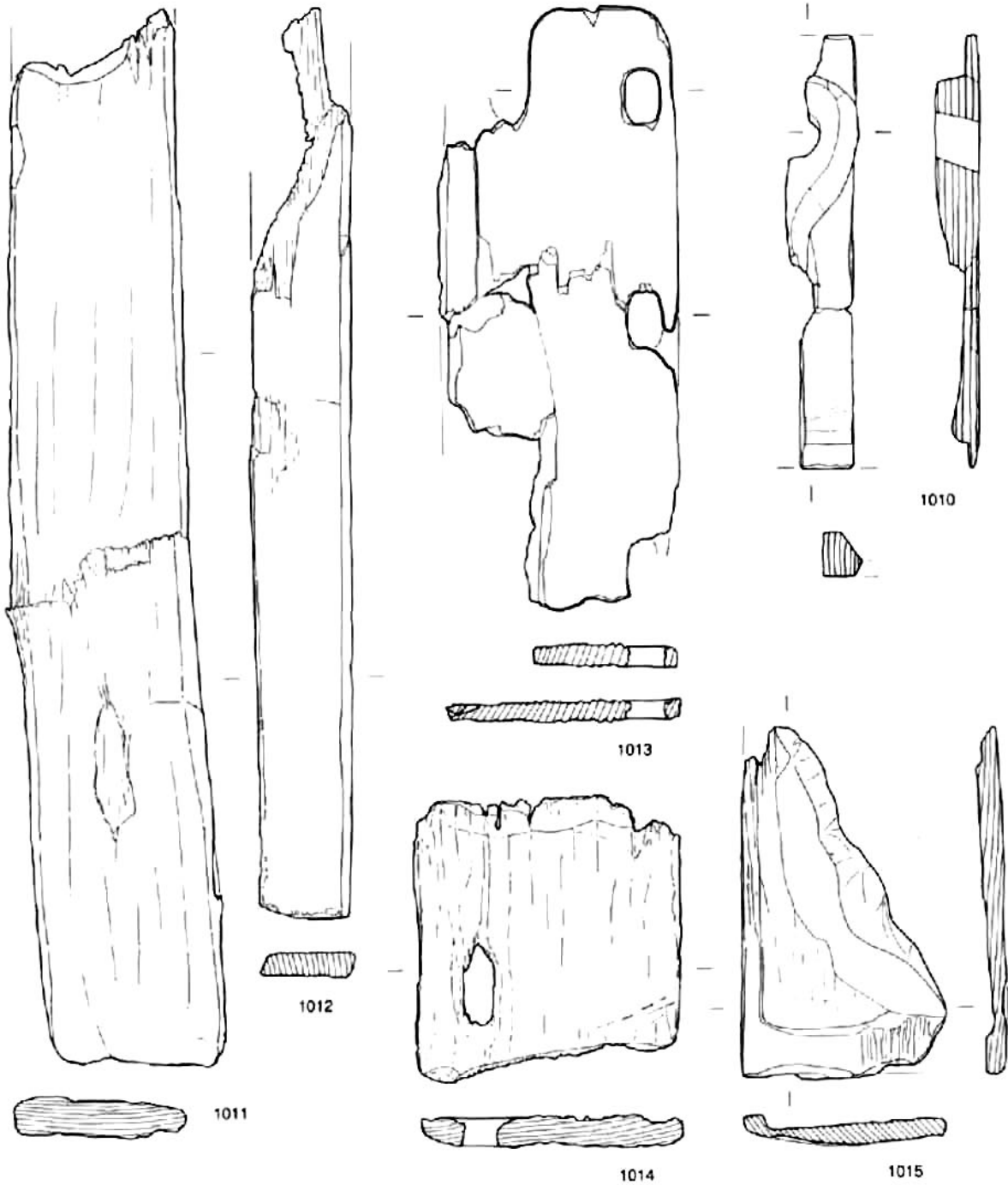
1008



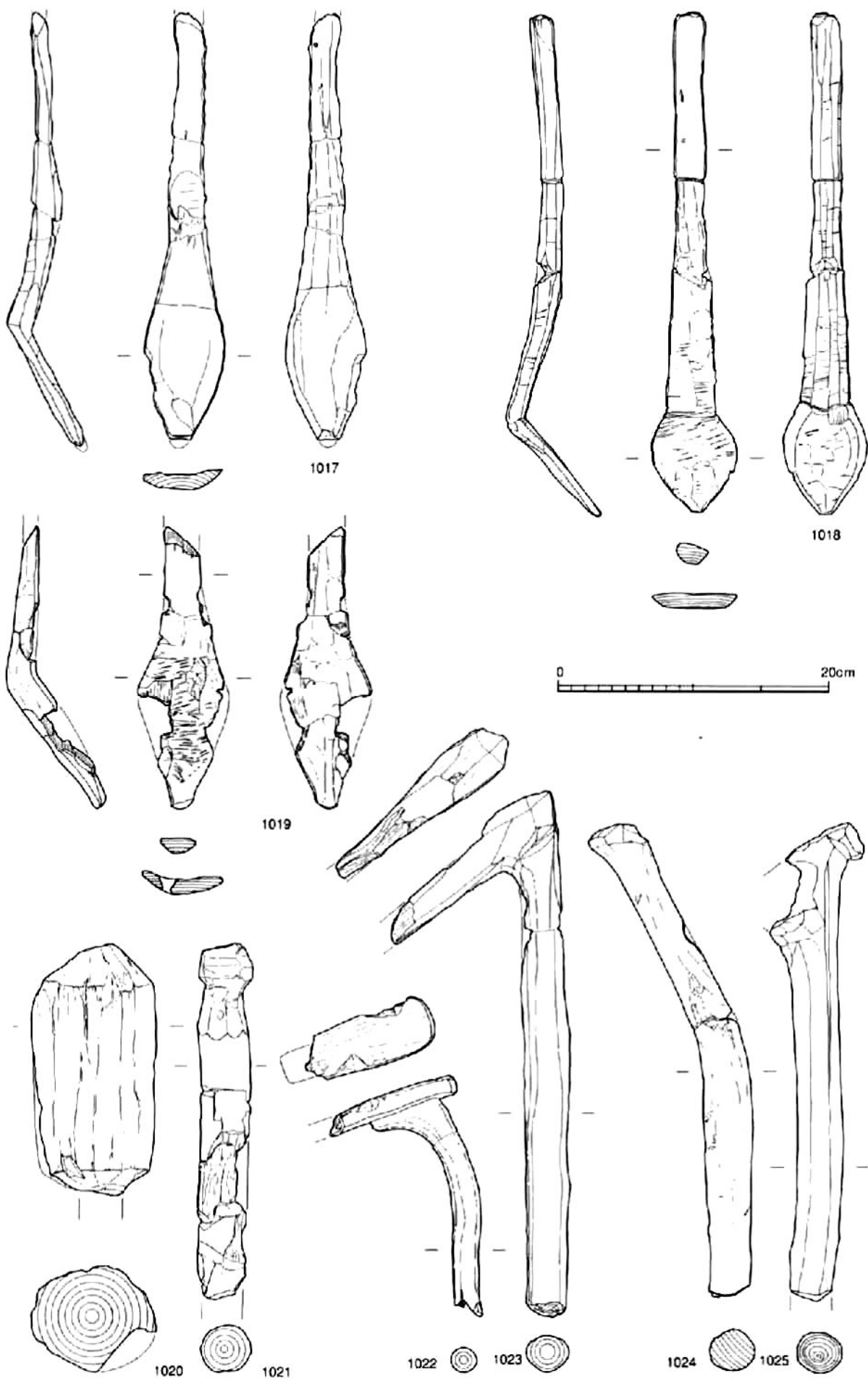
1009



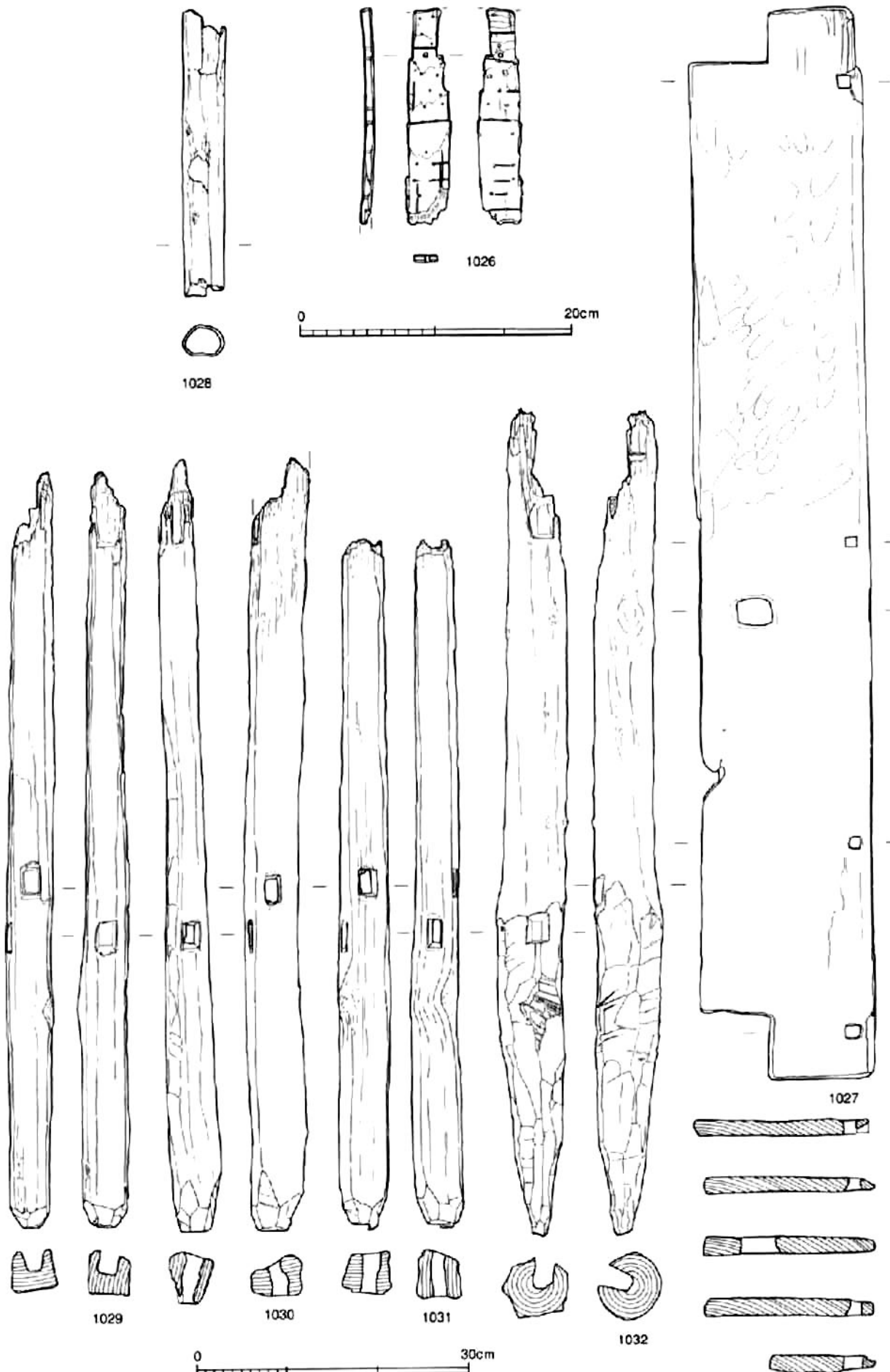
木製品2 (1007~1009)



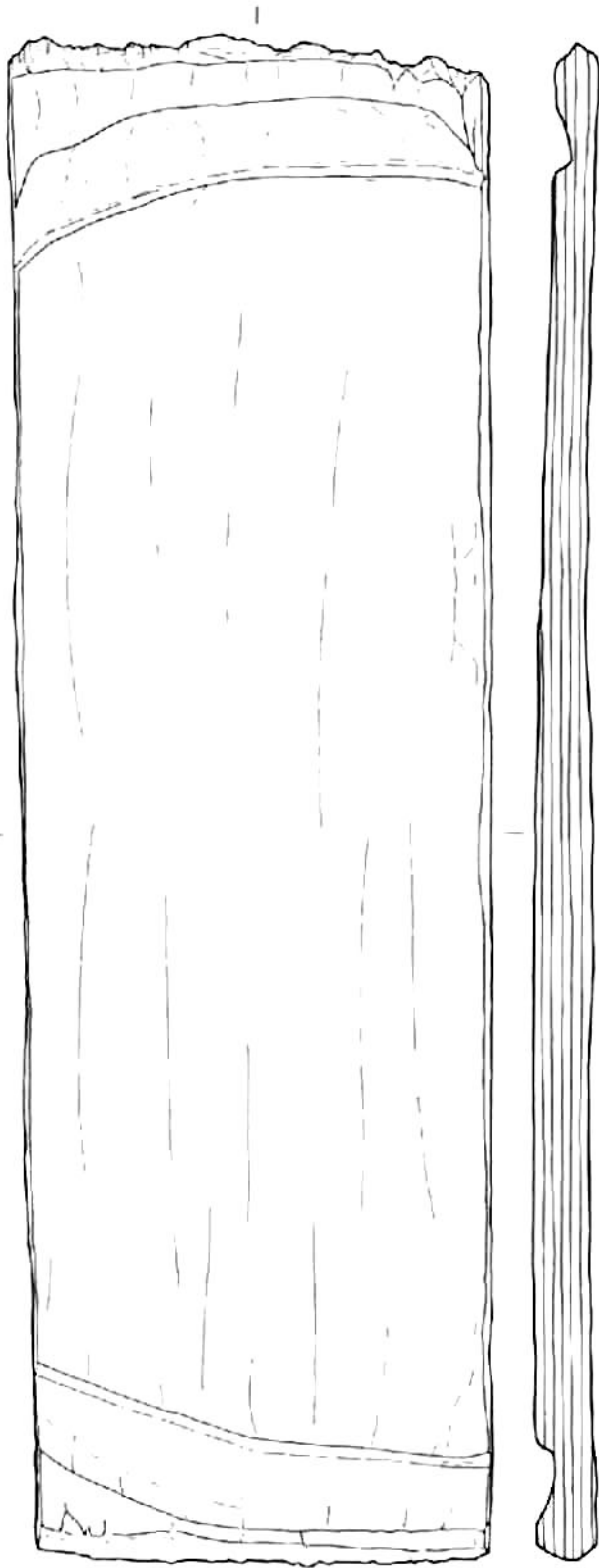
木製品3 (1010~1016)




木製品4 (1017~1025)



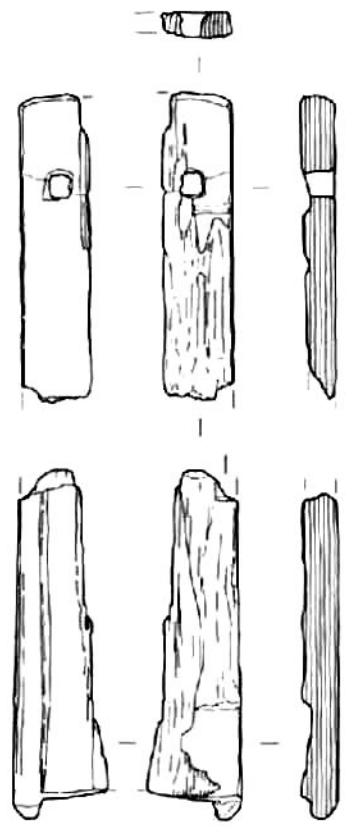
木製品5 (1026~1032)




1034



1033



1035



木棺材 (1033~1035)




徳政15・16・二ノ郷11、河道SR10001（東から）



徳政11・13、土坑群SK10001～SK10007（南から）



三ノ郷12、河道SR10001・溝SD10001（西から）



三ノ郷12、河道SR10001土器出土状況（北から）



徳政1、木田・河道SR30001（南から）




徳政11、木田（北西から）



徳政2～4、水田・水路SD30001～SD30003・河道SR30001（東から）



徳政1、水田・水路SD30002・SD30004（南から）



徳政9、木田（南から）



徳政10、木田（北から）



徳政8、竪穴住居SH30001（東から）



徳政8、遺構群（東から）



徳政8、土坑SK30001上層（西から）



徳政8、土坑SK30001下層（北から）



SY1、河道SR40001遺物出土状況（西から）



ノ郷4、河道SR40002木器出土状況（南から）



徳政1、水田・河道SR40004（南から）



徳政1、水田・鳥杖高まり（北から）



徳政2~4、木田（北から）




徳政2~4、木田・本路SD40003（東から）



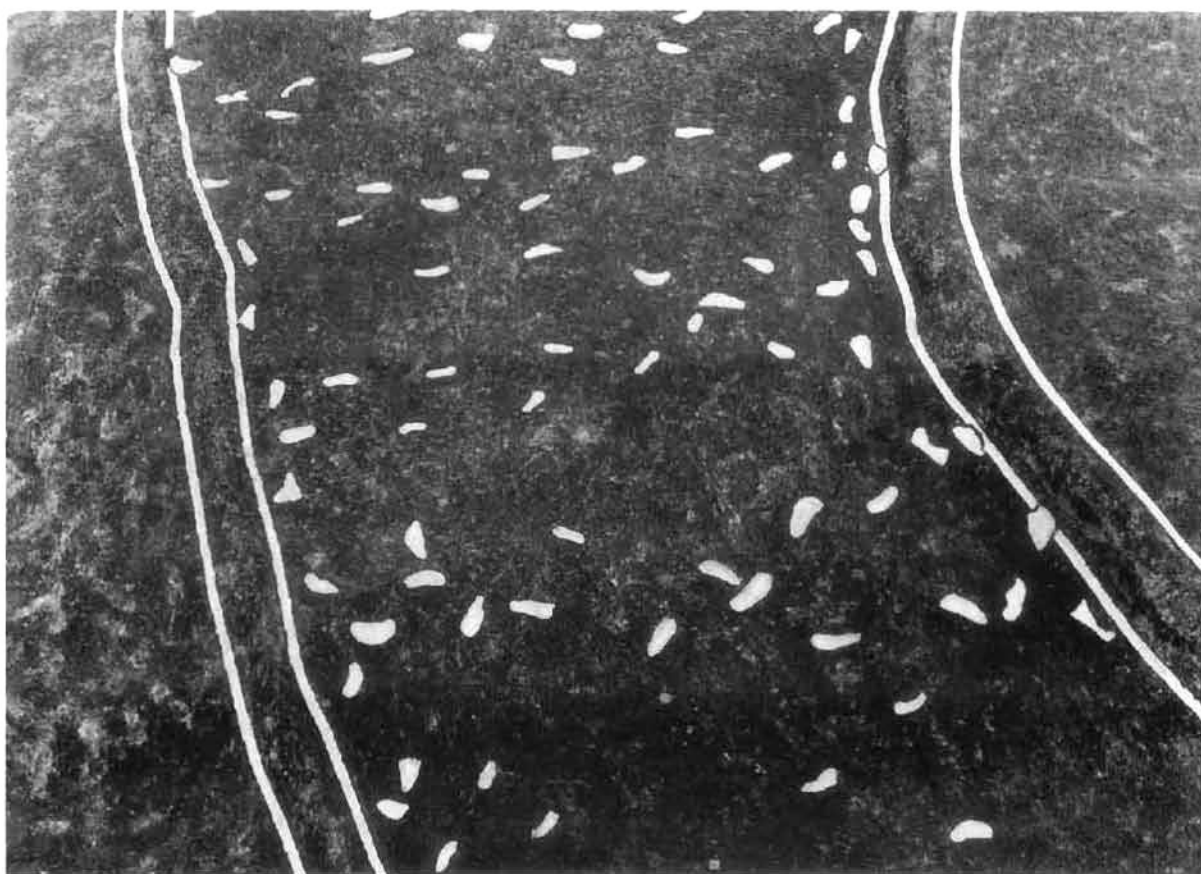
徳政1、水田・水路SD40003（南から）



徳政1、水路SD40003（南から）



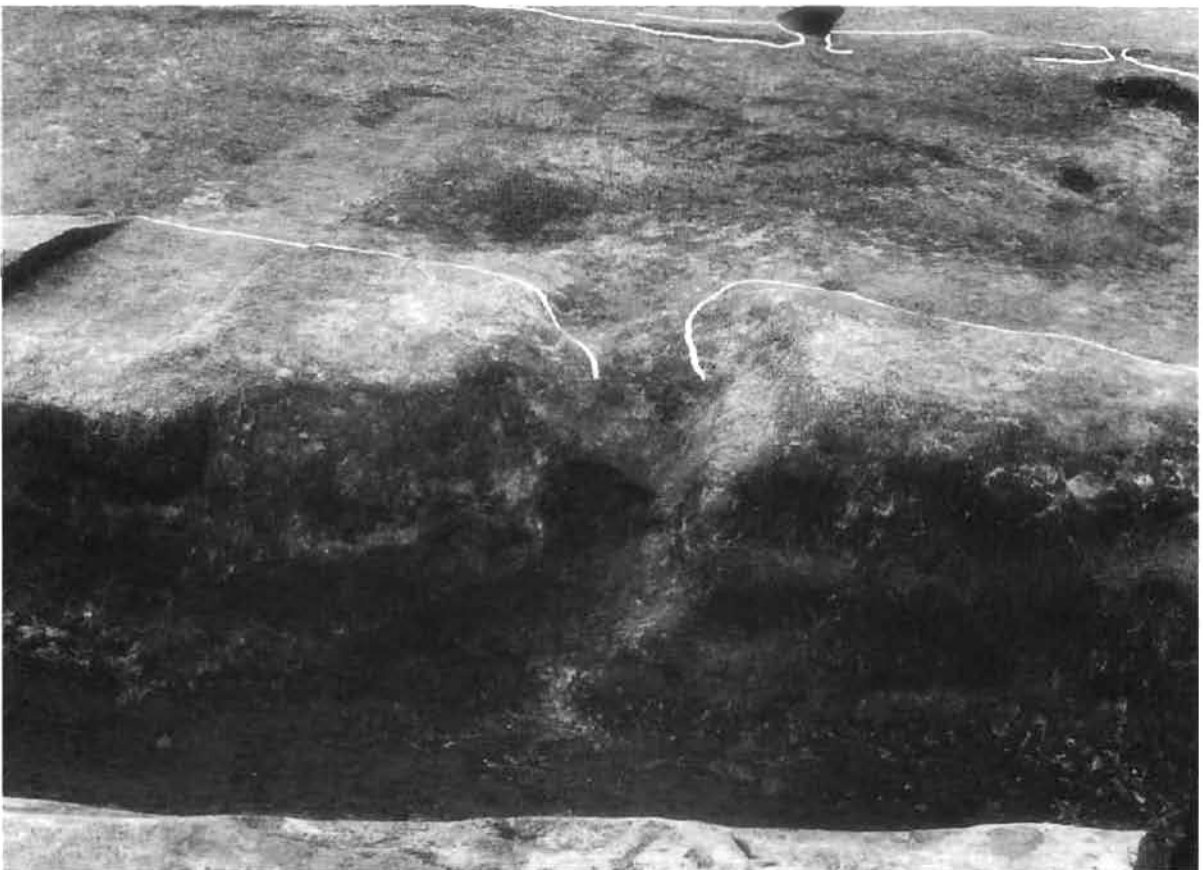
徳政3、本田足跡（南から）



SY8、本田足跡（南から）



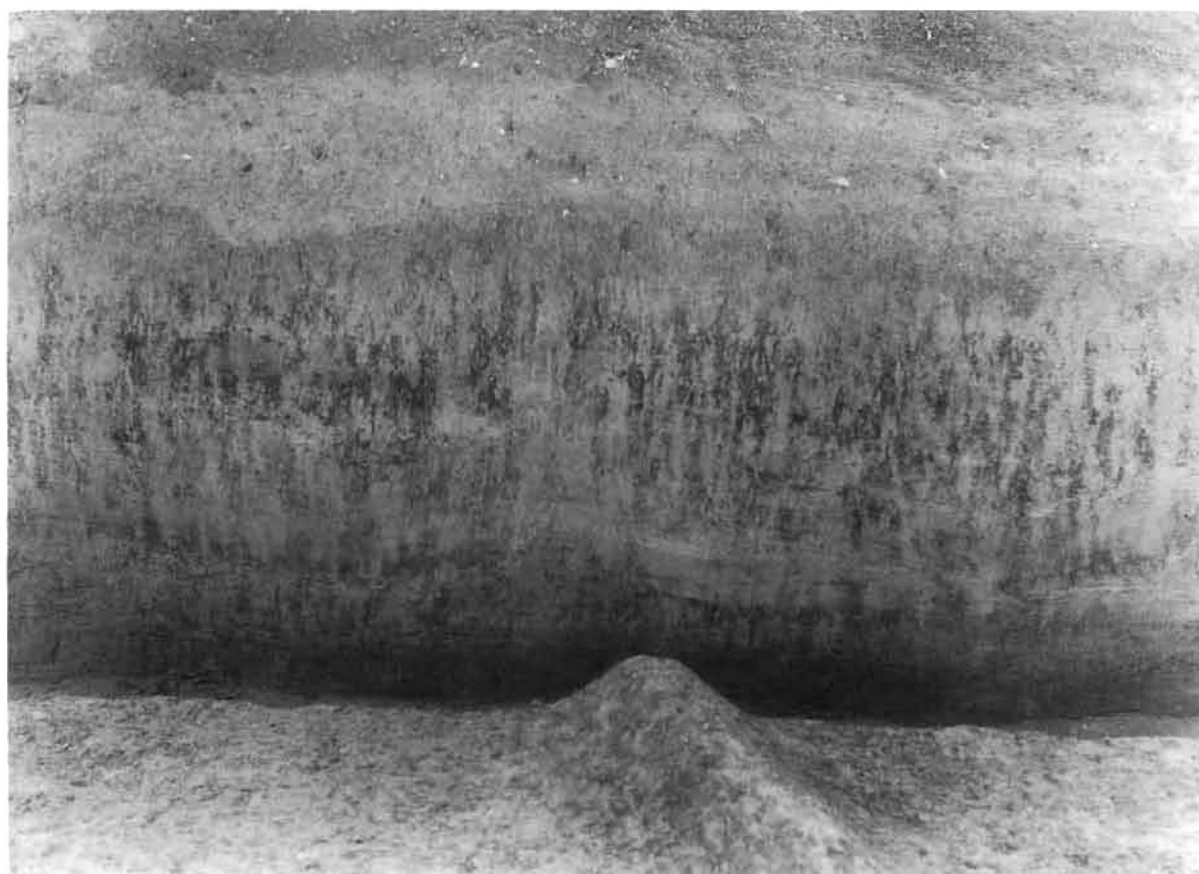
竹添4A、水路SD40003（北から）



竹添4A、水路SD40003・木口（東から）




SY. 木田畔断面（南から）



SY. 木田畔断面（南から）




上 黒岡6、水田（東から）
下左 黒岡6、水田・河道SR40001（東から） 下右 黒岡5、水田・河道SR40001（東から）



上左 黒岡5、水田（西から） 上右 黒岡10、水田（南から）
下 黒岡4、水田・地震痕跡（南から）



SY1、平地住居SB40001（南から）



SY1、平地住居SB40001（東から）



徳政8、平地住居SB40002土器出土状況（東から）



徳政8、平地住居SB40002完掘状況（南から）



徳政8. 半地住居SB4002土器出土状況細部（東から）



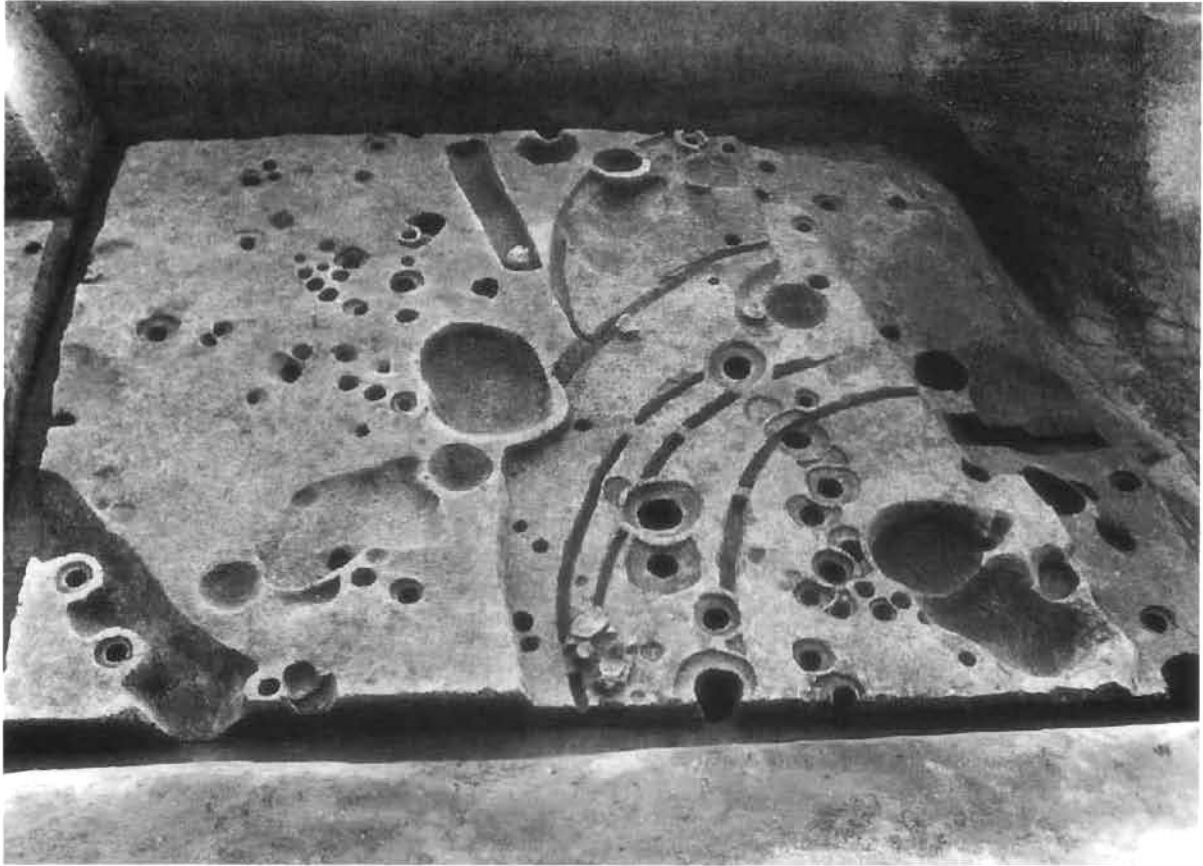
徳政8. 半地住居SB4002土器出土状況細部（東から）



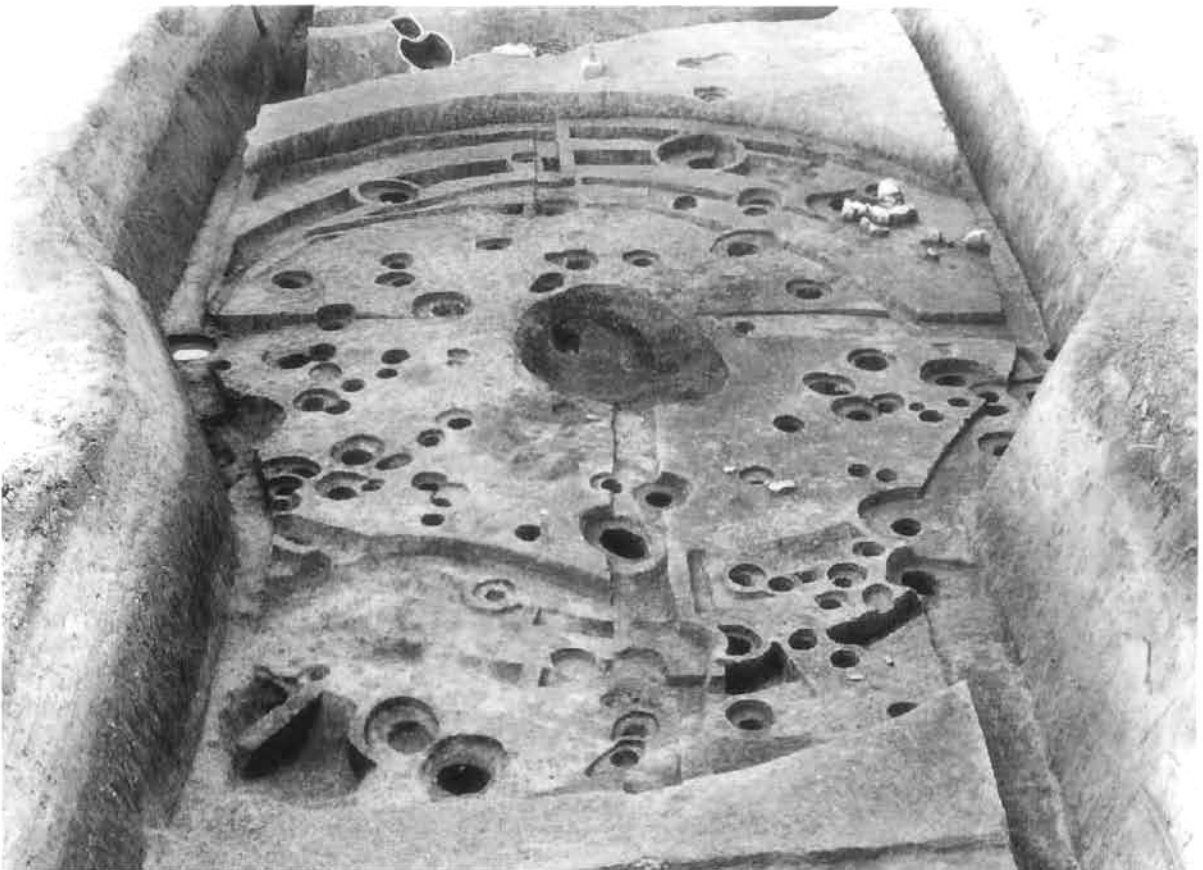
徳政8、平地住居SB40002主要土器出土状況復原（東から）



徳政8、平地住居SB40002主要土器復原（南から）



徳政7、竪穴住居SH40003・40004（北から）



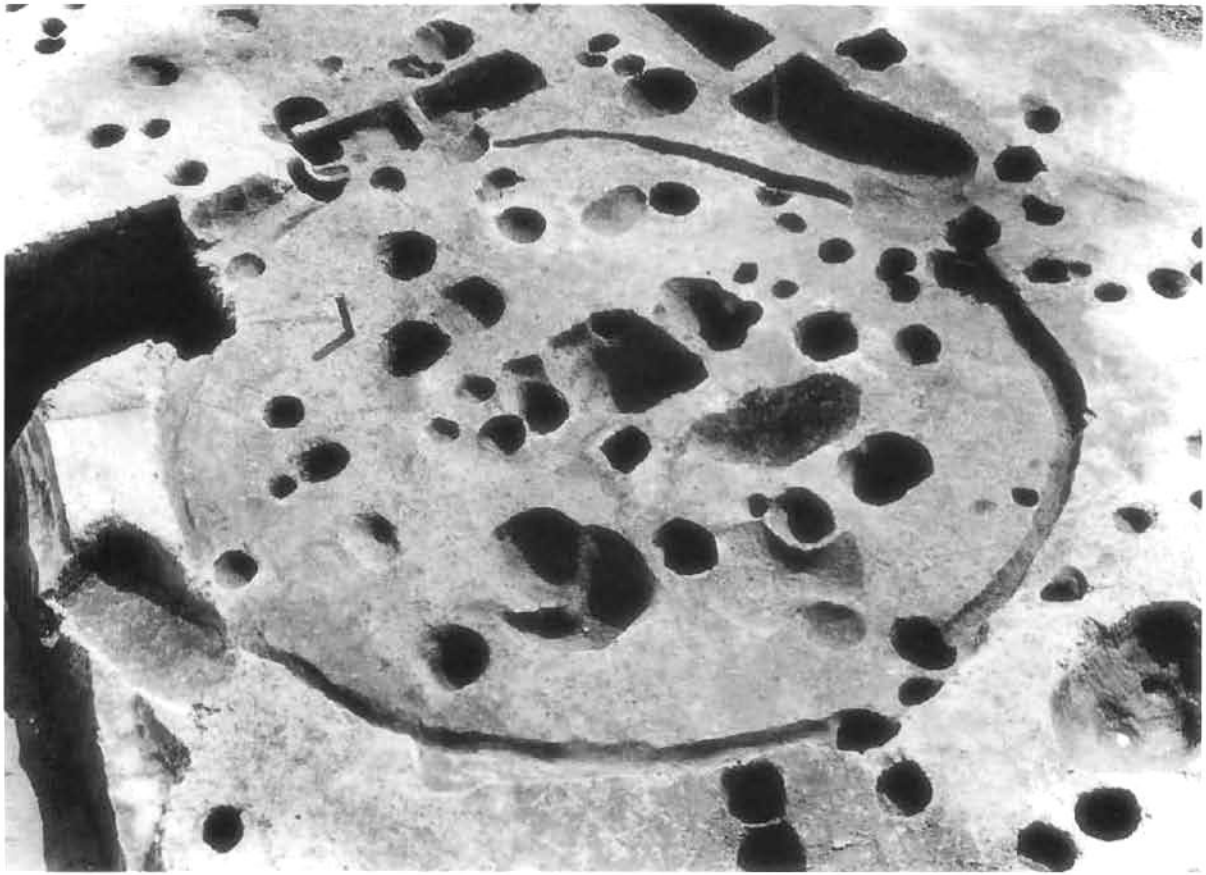
徳政8、竪穴住居SH40007（東から）



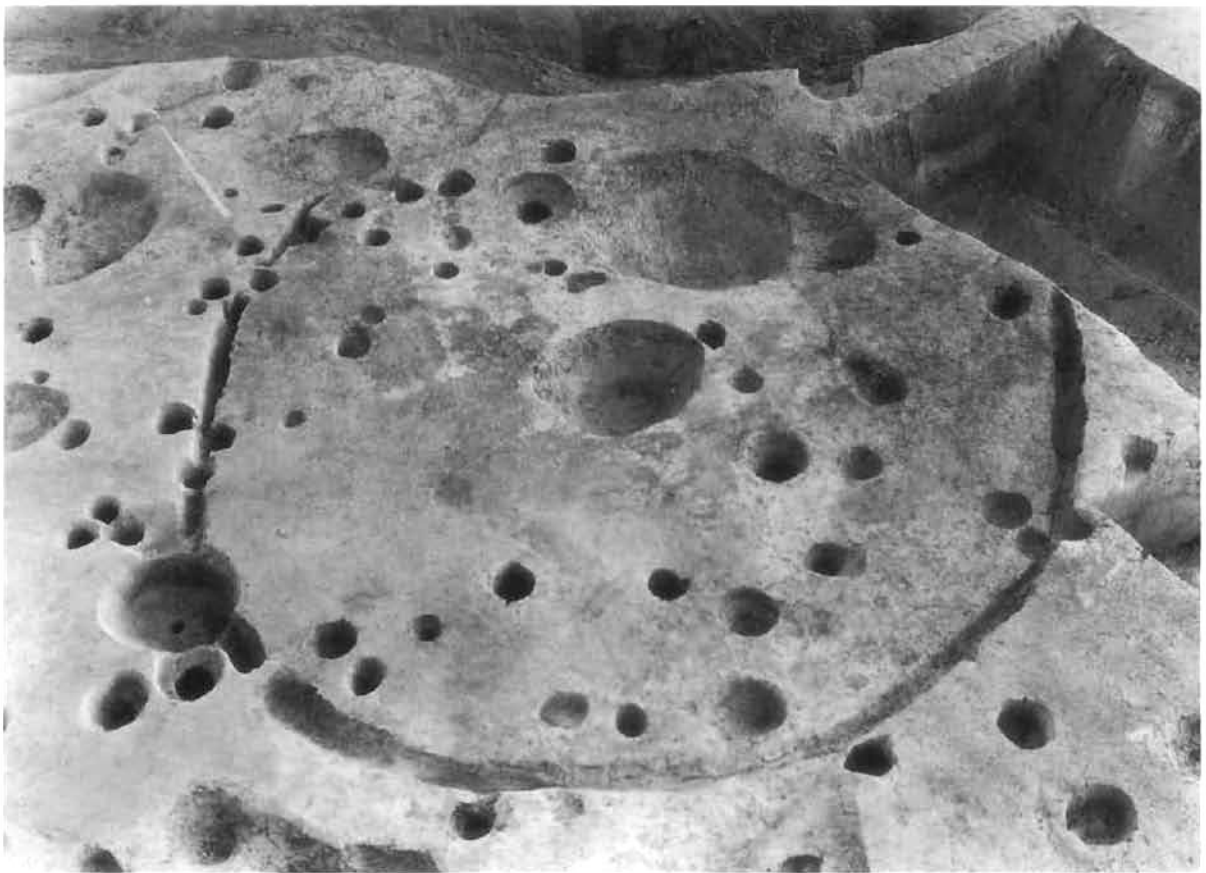
竹添4 A、竪穴住居SH40001・木路SD40004・水田（東から）



竹添4 A、竪穴住居SH40001・SH40002（北から）



SY1、竪穴住居SH40009（北から）



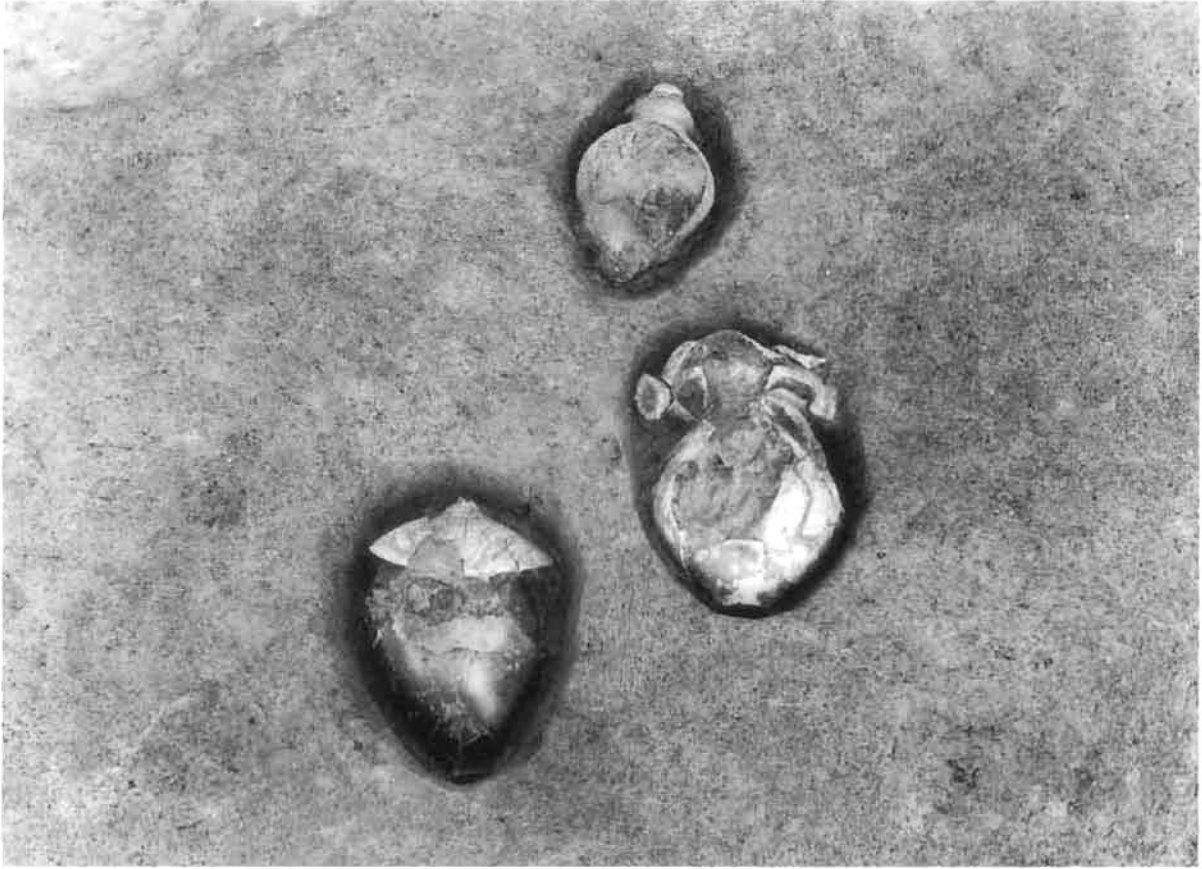
SY1、竪穴住居SH40010（北から）



徳政7、木路SD40003東大畦畔土器出土状況（南から）



徳政7、土坑SK40004土器出土状況（西から）



SY1、土器棺墓群SP40001～SP40003（西から）



SY1、土器棺墓SP40006（北から）



SY1、土器棺墓SP40004（西から）



徳政8、土器棺墓SP40007（北から）



二ノ郷1、方形周溝墓群（南から）



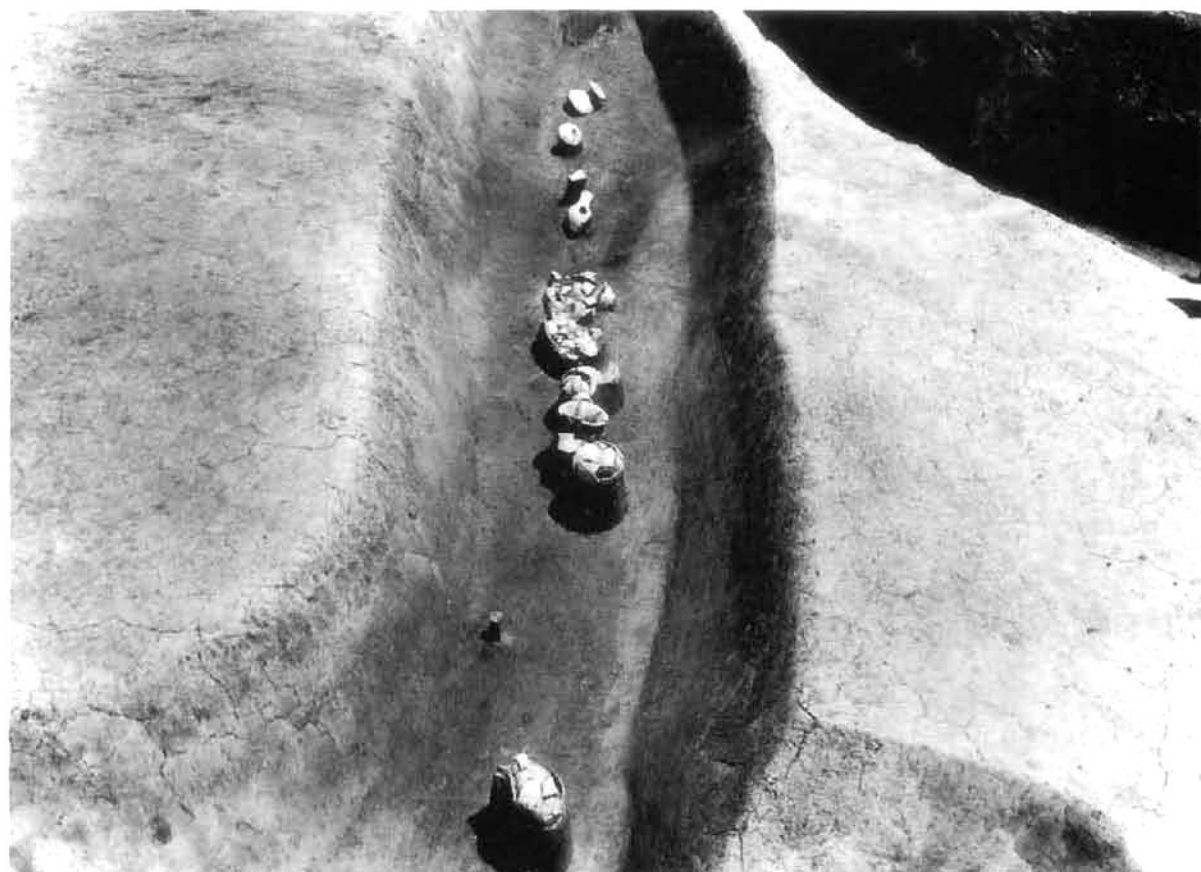
二ノ郷1、方形周溝墓群土層（南から）




二ノ郷1、方形周溝墓SX40002周辺土器出土状況（北から）



二ノ郷1、土壇墓ST40026（北から）



二ノ郷2、方形周溝墓SX40014-SX40015土器出土状況（西から）



二ノ郷2、方形周溝墓SX40014-SX40015土器出土状況細部（北から）



二ノ郷1、方形周溝墓群・河道SR40001（西から）




二ノ郷1・2・5、方形周溝墓群（西から）



二ノ郷2、方形周溝墓SX40021-SX40022土器264出土状況（東から）



二ノ郷2、SX40022-SX40027-SX40028土器出土状況（東から）




KM 4、方形周溝墓SX40001（西から）



KM 4、木棺ST40001（北から）




二ノ郷2・5、方形周溝墓SX40018上層（東から）




二ノ郷2・5、木棺ST40009・ST40008（東から）



二ノ郷2・5、方形周溝墓SX40018下層（西から）



二ノ郷2・5、木棺ST40024・ST40023（西から）



二ノ郷2・5、木棺ST40023（北から）




二ノ郷2・5、木棺ST40024（北から）



上 二ノ郷2・5、木棺ST40023・ST40024・ST40033（東から）
下左 二ノ郷2・5、木蓋土壇ST40033（南から） 下右 二ノ郷2・5、木蓋土壇ST40033人骨細部（南から）



二ノ郷16, 方形周溝墓SX40038・SX40039 (南から)




二ノ郷16, 方形周溝墓SX40038・SX40039木棺 (東から)



二ノ郷16, 木棺ST40044・ST40046土層（東から）



二ノ郷16, 木棺ST40044・ST40046人骨（西から）



三ノ郷16、木棺ST40045蓋（東から）




三ノ郷16、木棺ST40045人骨（東から）




二ノ郷4、方形周溝墓SX40023（南から）




二ノ郷4、木棺ST40028（東から）



二ノ郷2、方形周溝埴SX40026埴標（東から）



二ノ郷2、木棺ST40030・墓標坑（西から）




二ノ郷2、方形周溝墓SX40026断面（西から）



二ノ郷2、木棺ST40030断面（西から）




二ノ郷2、木棺ST40030組合せ状況（南西から）




二ノ郷2、木棺ST40030小口内面組合せ状況（北西から）



上 二ノ郷2、木棺ST40030人骨痕跡（北から）
下左 二ノ郷2、木棺ST40030蓋（西から） 下右 二ノ郷2、木棺ST40030（西から）



二ノ郷5、木棺ST40019（北から）




二ノ郷5、木棺ST40019管玉出土状況（北から）



二ノ郷4, 木棺ST40027蓋 (西から)



二ノ郷4, 木棺ST40027底 (東から)



上ノ郷1、木棺ST40004検出位置（南から）
下ノ郷1、木棺ST40004蓋（南から）



二ノ郷1、木棺ST40004人骨（南から）



二ノ郷1、木棺ST40004東側板（西から）




上 二ノ郷1、木棺ST40004青銅武器鋒出土状況（南西から）
下 二ノ郷1、木棺ST40004青銅武器鋒出土状況細部（西から）



三ノ郷15、木蓋土壇ST40043土層（北から）



三ノ郷15、木蓋土壇ST40043土器出土状況（北から）




三ノ郷15、木蓋土壇ST40043根太（北から）



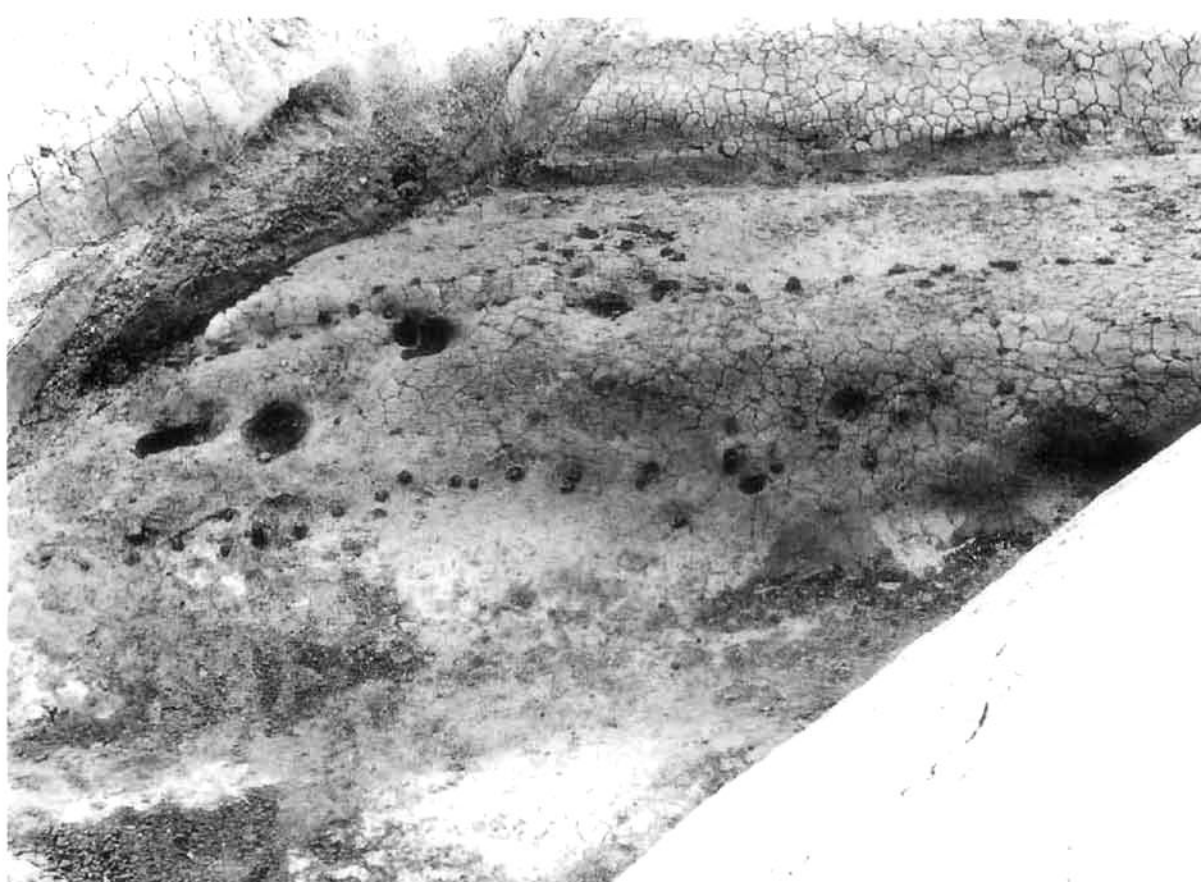
三ノ郷15、木蓋土壇ST40043人骨（北から）



二ノ郷2, 木棺ST40005蓋 (西から)




二ノ郷2, 木棺ST40005人骨 (北から)




二ノ郷3、河道SR50002（西から）



二ノ郷3、河道SR50002杭列（西から）




徳政3、水田（東から）




徳政11、水田（北から）




黒岡3.全景（東から）



黒岡3、河道SR50001（北から）



黒岡3、竪穴住居SB50001炭化材検出状況（南から）



黒岡3、竪穴住居SB50001土器出土状況（南から）



黒岡3、竪穴住居SB50001土器出土状況細部（西から）



黒岡3、竪穴住居SB50002（北から）



二ノ郷1、溝SD60001～SD60004（北から）




二ノ郷2・4、溝SD60001～SD60004（南から）



黒岡4・9、
溝SD60001～SD60004（南から）



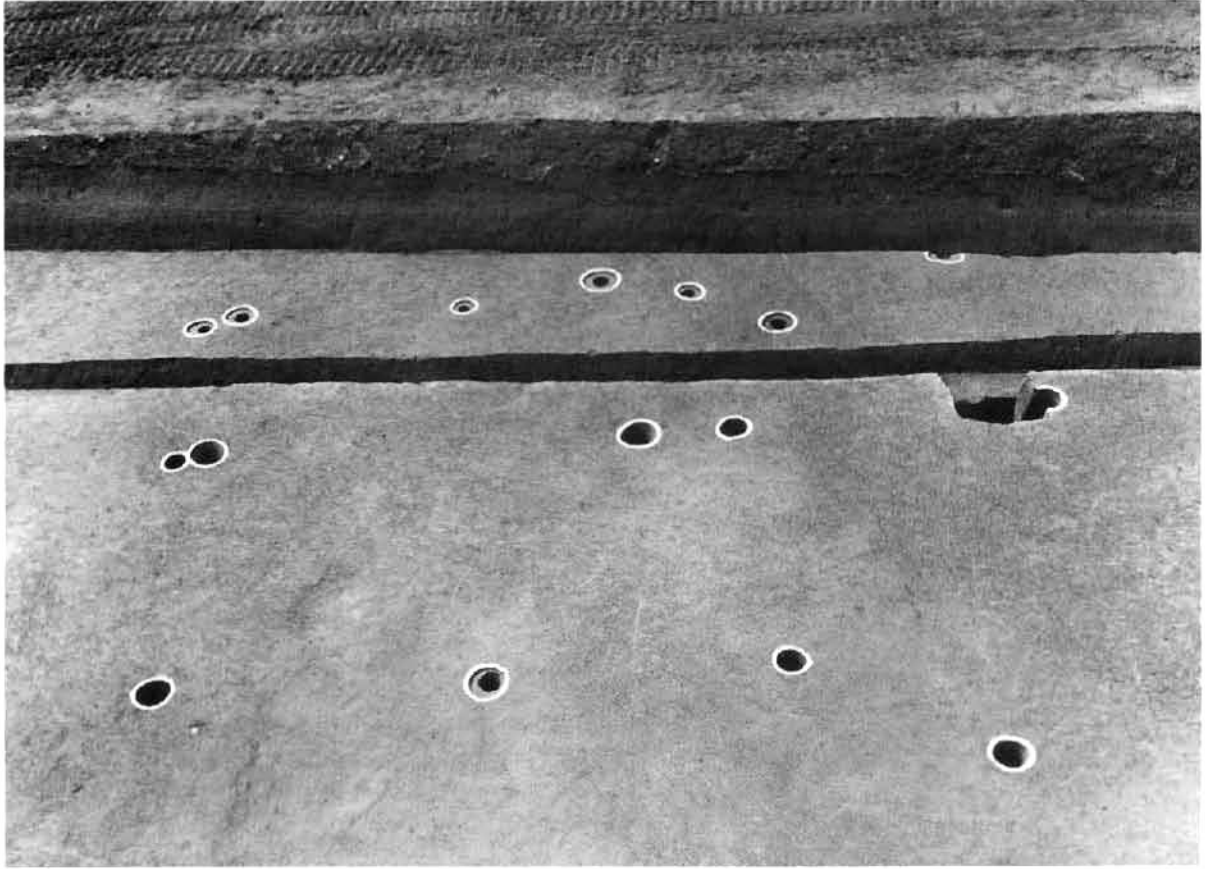
黒岡4、水田（東から）




二ノ郷6・溝SD80004
全景（南から）




徳政10・二ノ郷10、全景（南から）



徳政12、掘立柱建物群SB80001～SB80003（南から）



徳政12、掘立柱建物群SB80004～SB80007（東から）




K M 4 . 掘立柱建物SB80018 (南から)




K M 4 . 掘立柱建物SB80016 (東から)



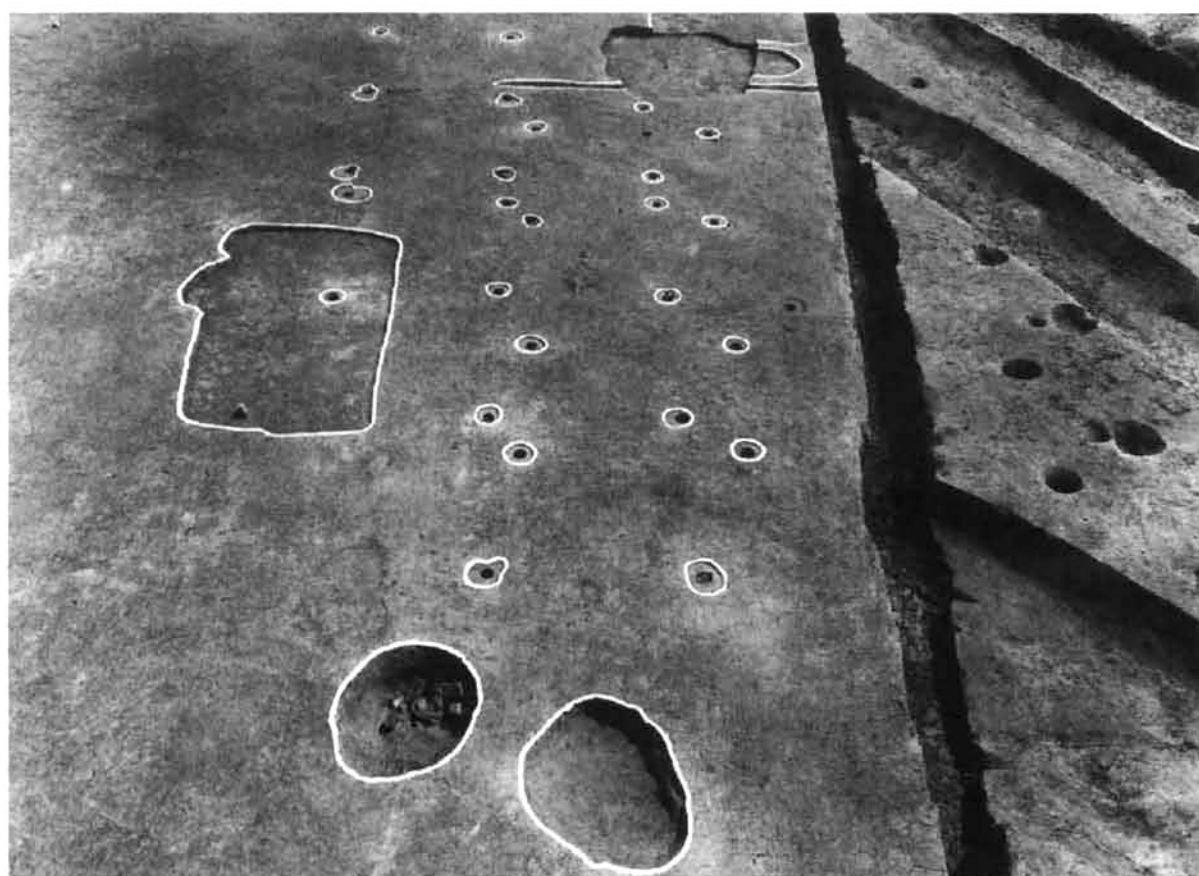
K M 4、掘立柱建物群SB80019・木棺ST80001（東から）



K M 4、木棺ST80001（西から）




二ノ郷1、掘立柱建物SB80020・SB80022（北から）



二ノ郷5、掘立柱建物SB80021・SB80023（北から）




徳政1、掘立柱建物群SB80040～SB80042（東から）



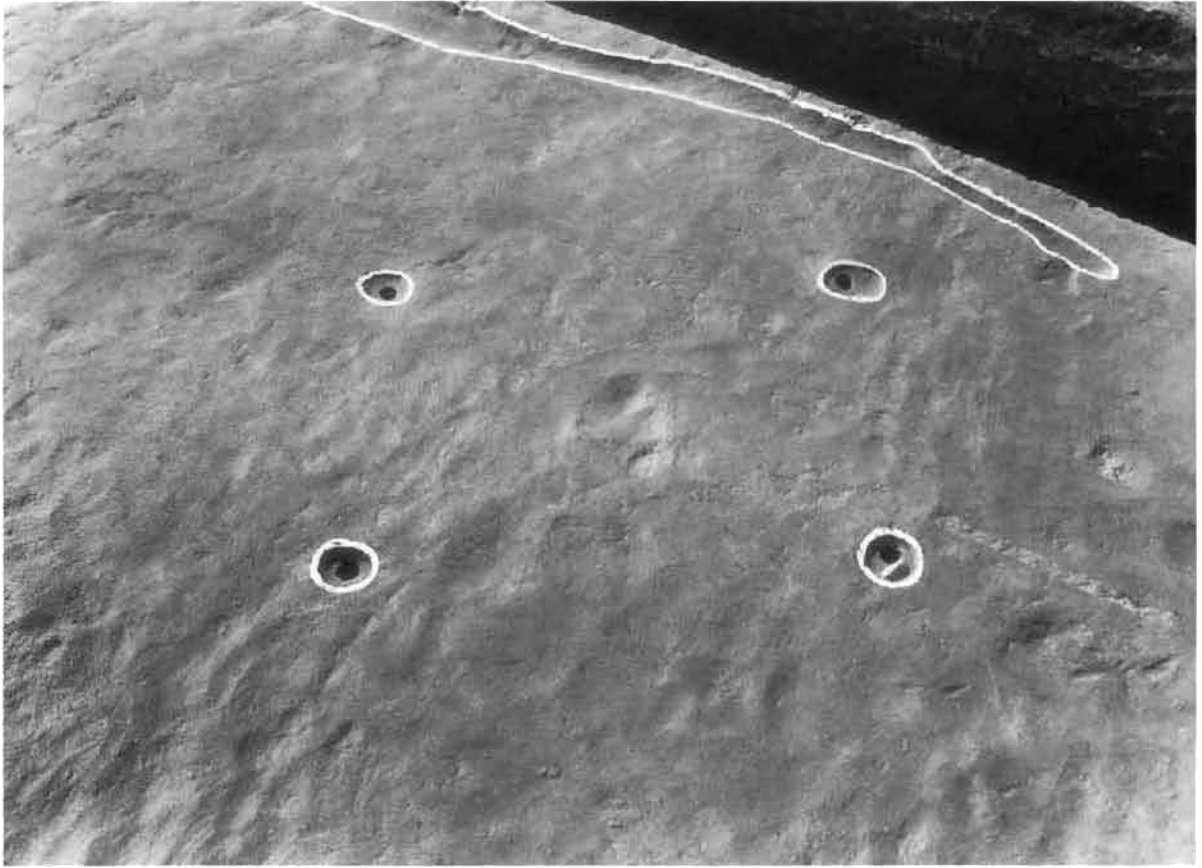
徳政1、掘立柱建物SB80029（東から）



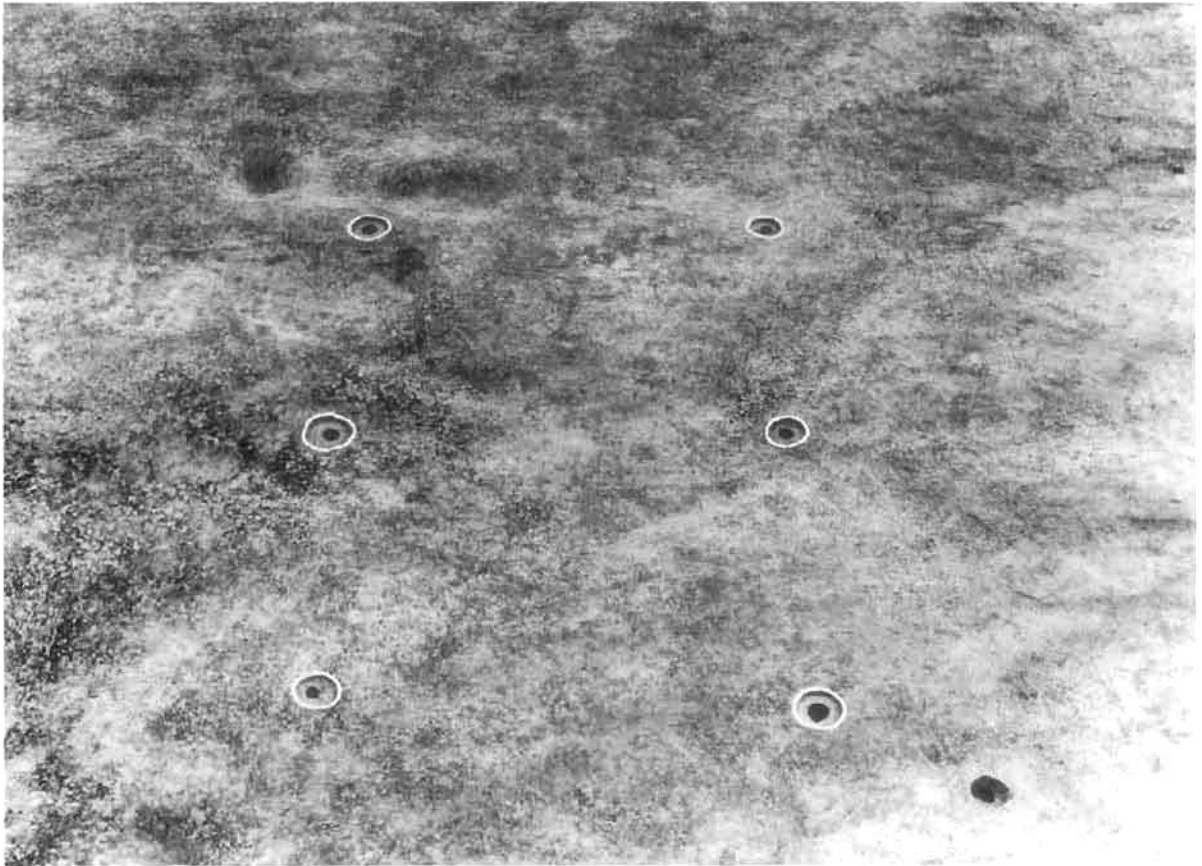
徳政7、北部全景（南から）




徳政7、東部全景（東から）




三ノ郷1、掘立柱建物SB80025（東から）




徳政1、掘立柱建物SB80032（南から）



徳政6、掘立柱建物SB80047柱痕P2（東から）



徳政6、掘立柱建物SB80047柱痕P1（東から）



上 徳政 I、柱穴P800031遺物出土状況（東から）
中・下 徳政 I、掘立柱建物SB80042柱穴土器出土状況（東から）



二ノ郷5、土坑SK80010（北から）



二ノ郷11、土坑SK80008（東から）



徳政1、土坑SK80017（北から）



K M 1、土坑SK80013（東から）



徳政11、井戸SE80001上層（南から）




徳政11、井戸SE80001下層（南から）



徳政11、井戸SE80001下層遺物出土状況（南から）




徳政11、井戸SE80001断面（南から）





12



49



7



46




50



41



36





86



71



77



90



88




95



76



75



112



74



73




81




109



108



104



63




99



64



93




97



94




91



119



265



266




273



274



258



261



256



260



250



244




247



252



255



276



280



287



281



245




285



284



283



288



291



293



292



301



298



297



296



294



302



305




313




308



314




311



310



304



307



316



318



315



312



322



329



339



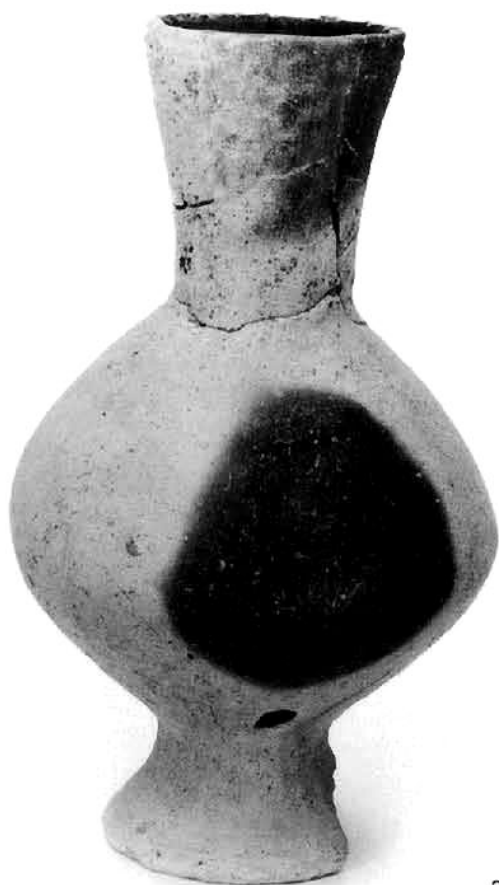
317



328



321



325



323



300



341



259



295



264



324



372



365



366



356



373



375



379



380



362



381



348



346



347



352



351



344



342



343



396



395



398



176



175



432



429



430



433



413



421



415



414



411



420



424



422



425



442



446



439



524



523



526



529



528



534



532



535



533



530



531



248



270



272



537



357



536



406



403



428



404



512



237



479



477



478



480



125



487



141



131



139



142



138



231



180



557



212



560



181



167



459



243



161



155



515



145



154



559



192



238



562



151



152



518



153



242



260



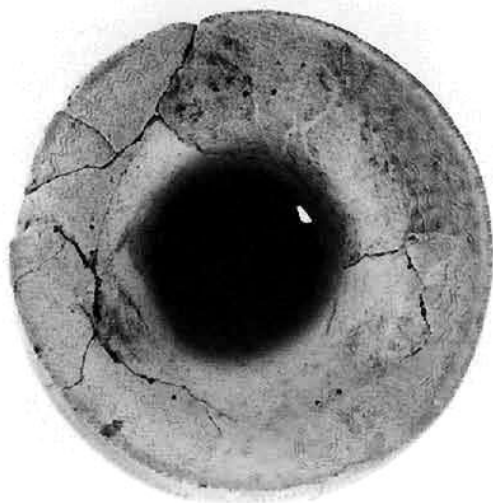
258



261



266



274



273



415



195



486



125



228



479


552



1146



1147



1148



1149



1150



1151



1152



1159



1157



1156



1158





710



718



708



713



711



709



717



734



723



733



727



732



726



722



735



736



724



740



739



742



741



743



744



719



720



745



573



575



567



738



748



749



621



629



618



620



606



624



603



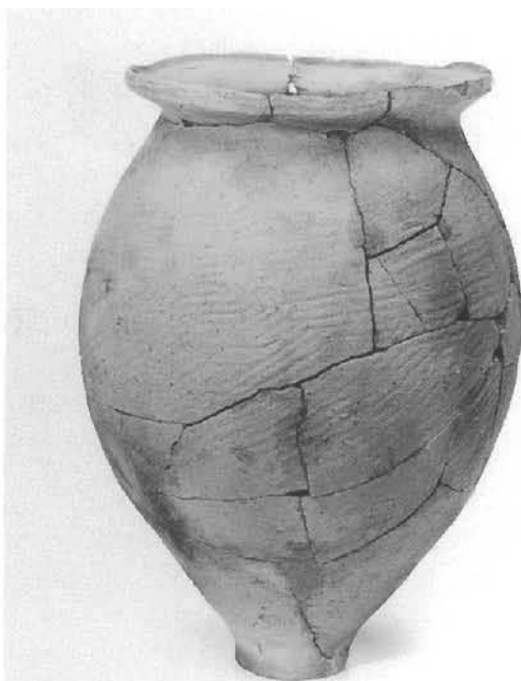
616



590



579



597



589



587



584



586



676



678



682



666



658



669



674



647



686



683



702



685



572



746



668



645



659



649





1026



1095



1097



976



1140



979




1087



934



1090



935



800



799



802



806



797



829



1049



1098



980



1039



1041



1100



1102



969



940



886



957



881



941



1037



956



895



894



896



822



814



899



903



1059



1058



1054



1057



1104



1055



961



869



992



991



1020



1023



999



998



1022



1009



1021



1034






1032



1035





1167



1169



1173



1172



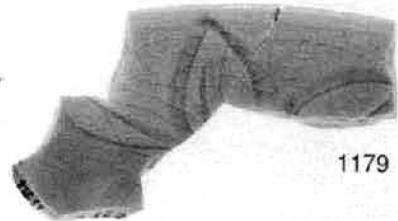
1188



1177



1178



1179




1185




1186



1187






1



44

図版 394
石器 1
(弥生中期下層)





25



28



26




29



30



27





90



91



96



94



95



97

図版 398 石器 5 (弥生中期上層)




98



105



99



100




102






111



106



図版 400
石器 7
(弥生中期)






265



266



271



264



269



270

图版 402 石器 9 (弥生中期)



371



368



372



370



369



374



373

図版 403 石器 10 (縄文晩期・弥生中・後期)



363



364



365



362



366



367





389



392



391





394



395



393



396



397

図版
406
石器13
(弥生中期中層)



115



116

114



113



117



118



272



273



274



276

275



277



119




122



124



126



129



128



130



133



132



135



134



278



280



283



286



282



285



284



1001



1016



1013



1003

図版
412
木器2
(弥生後期)



1007



1005



1008



1009



1010



1022



1023



1025



1018



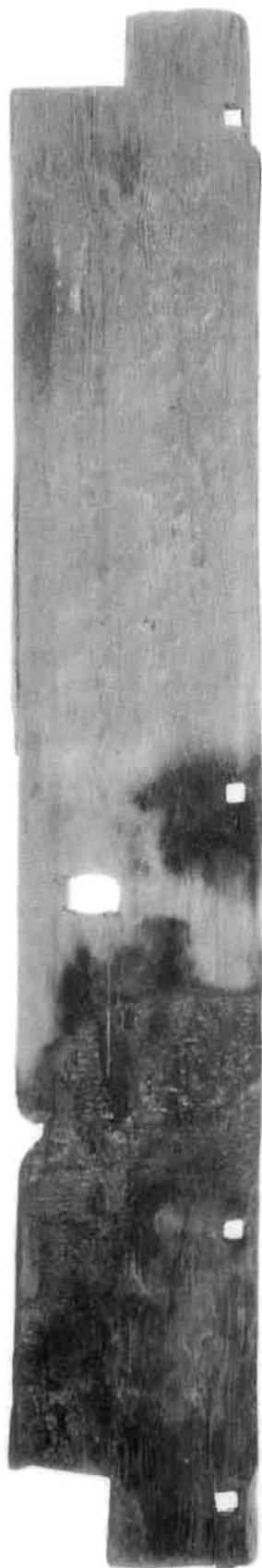
1017



図版 414
木器 4 (弥生中・後期)



1006



1027




1026



1015

図版
415 木棺材 (弥生中期上層)



1034



1033



1035



1035

兵庫県文化財調査報告 第135-1冊

神戸市西区

たま つ た なか い せき
玉津田中遺跡

—第1分冊—

—田中特定土地区画整理事業に伴う埋蔵文化財調査報告書—

平成6年3月31日 発行

編集 兵庫県教育委員会埋蔵文化財調査事務所

〒652 神戸市兵庫区荒田町2丁目1番5号

発行 兵庫県教育委員会

〒650 神戸市中央区下山手通5丁目10番1号

印刷 丸山印刷株式会社

〒676 高砂市米田町神爪57-1
