



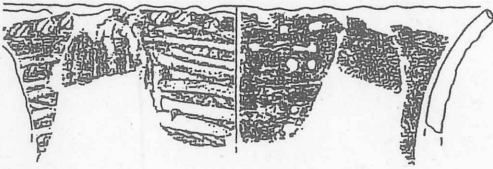
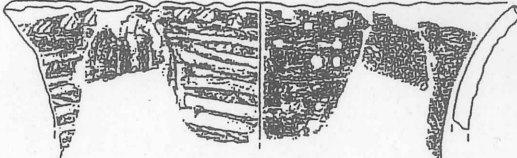
宮崎市文化財調査報告書第119集『清武上猪ノ原遺跡第5地区』正誤表

P75 第60図 標高の数値 6130m → 61.30m

P228 第8表 No.975の実測No. 1803 → 1801

P271 本文18行目の番号 (1599~1613) → (1599~1651)

挿図の修正

頁	誤	正
P217 第165図 No.1136		
P256 第197図 No.1584		
P258 第199図 No.1615	