

川島・五岡遺跡

(圖版編)

昭和46年3月

太子町教育委員会

図版編正誤表

図版目次

頁	誤	正
図版 8 下	溝 I	1 溝
〃 11 上	9 溝	14 溝
〃 〃 下	14 溝	9 溝
〃 18 上・下	21 溝	落久保 A 地区表採
〃 19 上	壺棺	壺棺
〃 19 下	土壇に	土壇25
〃 20 下	土壇19	土壇12
〃 27 下	土壇26	土壇22
〃 28 下	土壇22	土壇26
〃 35 下	2 溝および 3 溝	1 溝および 2 溝
〃 39	7 溝および 14 溝	6 溝・7 溝および 14 溝
〃 40	7 溝・9 溝および	6 溝・7 溝・9 溝および
〃 52	壺棺および 21 溝	壺棺および 落久保 A 地区表採
〃 87	竪穴住居址・3 溝	竪穴住居址 I・29 溝
〃 96・97	川島遺跡の花粉・孢子	川島・立岡遺跡の植物遺体

図版説明

頁	誤	正
図版 8 下	溝 I	1 溝
〃 11 上	9 溝	14 溝
〃 11 下	14 溝	9 溝
〃 13 上	土壇	土壇 5
〃 14 上	建物址 IV	柱穴址群
〃 15~17	溝 20	20 溝
〃 18 上	溝 21	22 溝
〃 19 下	土壇	土壇 25
〃 20 下	土壇 10	土壇 12
〃 27 下	土壇 26	土壇 22
〃 28 下	土壇 24	土壇 26
〃 35 下	2 溝および 3 溝	1 溝および 2 溝
〃 36	2 S 2	1 S 2
〃 36 下右	1 : 2	削除
〃 39	7 溝および 14 溝	6 溝・7 溝および 14 溝
〃 52	壺棺および 21 溝	壺棺および 落久保 A 地区表採
〃 87	竪穴住居址・溝	竪穴住居址 I・29 溝
〃 93	竪穴住居址 I	竪穴住居址 II
〃 94	5 溝および	ピュト 17・5 溝および

川島・五岡遺跡

(圖版編)

昭和46年3月

太子町教育委員会

図 版 目 次

川島遺跡遺構

- 図版1 川島遺跡の環境
- 図版2 (上) 遺跡の遠望 (南より)
(下) 遺跡付近の景観 (東より)
- 図版3 (上) 茶の木地区の遺構 (北より)
(下) 周溝墓
- 図版4 (上) 周溝墓 I (東より)
(下) 周溝墓 IV
- 図版5 (上) 周溝墓 II (南より)
(下) 周溝墓 II 西溝出土甕
- 図版6 (上) 周溝墓 III (北より)
(下) 中世墓 (西より)
- 図版7 (上) 建物址 I (南より)
(下) 建物址 II (東より)
- 図版8 (上) 南五反田A地区 (西より)
(下) 溝 1 (北西より)
- 図版9 南五反田A地区の遺構 (西より)
- 図版10 (上) 溝状遺構
(下) 溝状遺構
- 図版11 (上) 9溝土器出土状況
(下) 14溝土器出土状況
- 図版12 南五反田B地区 (東より)
- 図版13 (上) 土壇 5
(下) 土壇 5 近写
- 図版14 (上) 柱穴群 (南より)
(下) 建物址 III (北より)
- 図版15 (上) 20溝 (西より)
(下) 20溝 (東より)
- 図版16 (上) 20溝土器出土状況
(下) 20溝土器出土状況
- 図版17 (上) 20溝土器出土状況
(下) 20溝土器出土状況
- 図版18 (上) 21溝土器出土状況
(下) 21溝土器出土状況

- 図版19 (上) 甕棺出土状況
(下) 土壇に土器出土状況
- 図版20 (上) 土壇10土器出土状況
(下) 土壇19土器出土状況
- 図版21 (上) 落久保A地区土壇
(下) 落久保A地区土壇
- 図版22 落久保B地区全景
- 図版23 (上) 竪穴住居址 I
(下) 竪穴住居址カマド
- 図版24 (上) 竪穴住居址 II
(下) 竪穴住居址 IV
- 図版25 (上) 竪穴住居址 V
(下) 土壇 24
- 図版26 (上) 土壇 20
(下) 土壇 21
- 図版27 (上) 27 溝
(下) 土壇 26
- 図版28 (上) 29 溝
(下) 土壇 22

立岡遺跡

- 図版29 立岡遺跡の環境
- 図版30 (上) 立岡遺跡の景観 (南より)
(下) 立岡遺跡の景観 (北西より)
- 図版31 (上) 建物址群
(下) ピット17
- 図版32 (上) 2 溝
(下) 竪穴住居址 II (南より)
- 図版33 (上) 竪穴住居址 I (北より)
(下) 竪穴住居址 I (西より)
- 図版34 (上) ベット上出土土器
(下) 住居址南出土土器および木の
実
- 図版35 (上) 側道部の状況
(下) 2 溝および 3 溝

川島遺跡遺物

- 図版36 周溝墓Ⅰ、周溝墓Ⅱ、土塚墓出土土器
図版37 7溝および14溝出土土器
図版38 14溝出土土器
図版39 7溝および14溝出土土器
図版40 7溝・9溝および14溝出土土器
図版41 土塚5出土土器
図版42 16溝出土土器
図版43 16溝および17溝上層出土土器
図版44 17溝上層および下層出土土器
図版45 17溝北および南トレンチ
図版46 18溝および19溝出土土器
図版47 土塚10出土土器(1)
図版48 土塚10出土土器(2)
図版49 土塚10出土土器(3)
図版50 土塚10出土土器(4)
図版51 土塚11および土塚12出土土器
図版52 甕棺および21溝出土土器
図版53 20溝出土土器(1)
図版54 20溝出土土器(2)
図版55 20溝出土土器(3)
図版56 20溝出土土器(4)
図版57 20溝出土土器(5)
図版58 20溝出土土器(6)
図版59 20溝出土土器(7)
図版60 20溝出土土器(8)
図版61 20溝出土土器(9)
図版62 20溝出土土器(10)
図版63 20溝出土土器(11)
図版64 20溝出土土器(12)
図版65 20溝出土土器(13)
図版66 20溝出土土器(14)
図版67 20溝出土土器(15)
図版68 20溝出土土器(16)
図版69 20溝出土土器(17)
図版70 20溝出土土器(18)
図版71 22溝出土土器(1)
図版72 22溝出土土器(2)
図版73 22溝出土土器(3)
図版74 22溝出土土器(4)
図版75 22溝出土土器(5)
図版76 土塚15出土土器
図版77 土塚20出土土器(1)
図版78 土塚20出土土器(2)
図版79 土塚20出土土器(3)
図版80 土塚14(上)、土塚23(中)
土塚24(下)出土土器
図版81 土塚22出土土器
図版82 土塚25および土塚26出土土器
図版83 土塚21および25溝出土土器
図版84 竪穴住居址Ⅰ出土土器
図版85 石器(1)
図版86 石器(2)
図版87 竪穴住居址、3溝および耕土出土遺物
図版88 土器細部(1)
図版89 土器細部(2)
図版90 土器細部(3)


立岡遺跡遺物

- 図版91 竪穴住居址Ⅰ出土遺物
図版92 ピット17(1~10)および攪乱土層(48・16)出土土器
図版93 1溝~3溝、7溝および竪穴住居址Ⅰ出土土器
図版94 5溝および攪乱土層出土土器


川島遺跡植物遺体

- 図版95 川島遺跡の花粉・孢子(1)
図版96 川島遺跡の花粉・孢子(2)
図版97 川島遺跡の花粉・孢子(3)

川 島 遺 跡



遺跡の環境




(上) 遺跡の遠望 (南より) (下) 遺跡附近の景観 (東より)



(上) 茶の木地区の遺構 (北より) (下) 周溝墓

(茶の木地区)



(上) 周溝墓Ⅰ (東より) (下) 周溝墓Ⅳ

(茶の木地区)





(上) 周溝墓Ⅱ (南より) (下) 周溝墓Ⅱ 西溝出土甕

(茶の木地区)





(上) 周溝墓Ⅲ (北より) (下) 中世墓 (西より)

(茶の木地区)




(上) 建物址Ⅰ (南より) (下) 建物址Ⅱ (東より)

(茶の木地区)



(上) 南五反田A地区 (西より) (下) 溝 1 (北西より)

(南五反田A地区)




南五反田A地区の遺構（西より）




(上) 溝状遺構 (下) 溝状遺構

(五反田B地区)



(上) 9 溝土器出土状況 (下) 14 溝土器出土状況

(南五反田B地区)




南五反田B地区 (東より)



(上) 土 坑 (下) 同 近写

(南五反田B地区)



(上) 建物址Ⅳ (南より) (下) 建物址Ⅲ (北より)

(南五反田B地区)



(上) 溝 20 (西より) (下) 同 (東より)

(落久保A地区)




(上) 溝 20 土器出土状況 (下) 同

(落久保A地区)



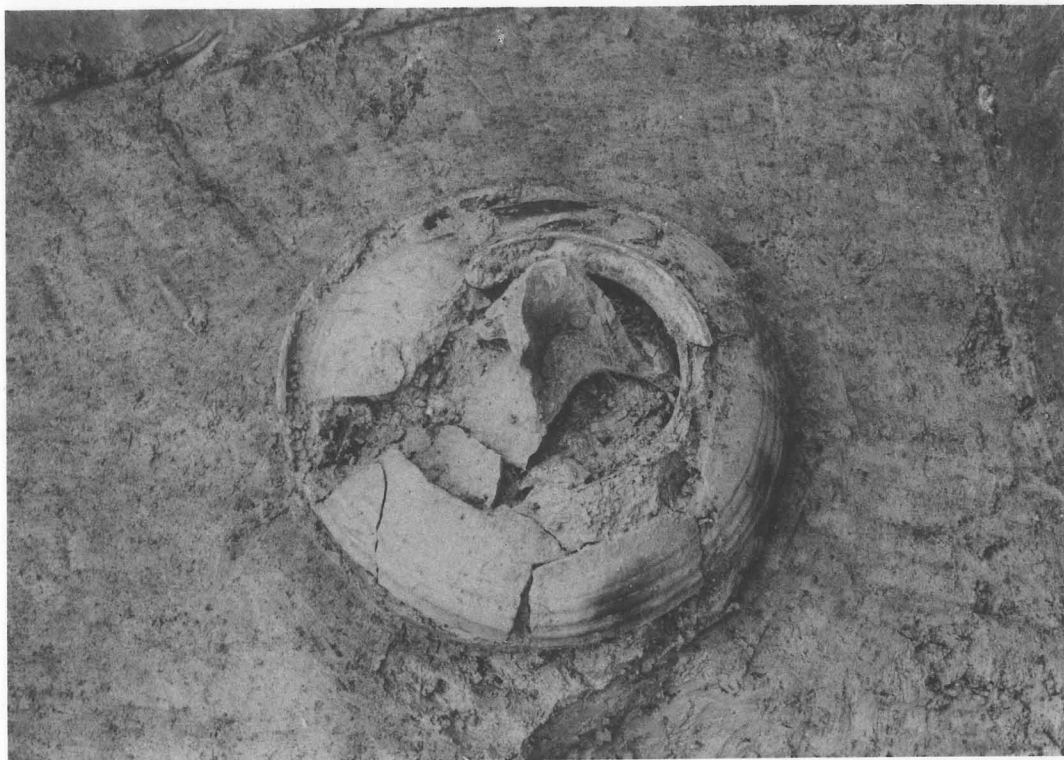
(上) 溝 20 土器出土狀況 (下) 同

(落久保A地区)



(上) 溝 21 土器出土狀況 (下) 同

(落久保A地区)




(上) 壺棺出土状況 (下) 土 坑

(落久保A地区)



(上) 土 坑 10 土器出土状况 (下) 土 坑 10 土器出土状况 (落久保A地区)





(上) 落久保A地区土坛 (下) 落久保A地区土坛

(落久保A地区)




落久保B地区全景



(上) 竪穴住居址I (下) 同カマド

(落久保B地区)




(上) 竖穴住居址Ⅱ (下) 竖穴住居址Ⅳ

(落久保B地区)



(上) 竪穴住居址V (下) 土 塚 24

(落久保B地区)




(上) 土 坑 20 (下) 土 坑 21

(落久保B地区)



(上) 27 溝 (下) 土坑 26

(落久保B地区)



(上) 29 溝 (下) 土 坛 24

(落久保B地区)

立岡遺跡

<基準点設置数一覧>


基本測量により設置された基準点は、国土地理院が整備する2万5千分の1地形図など、国の基本図の基礎になっているほか、地方公共団体の作成する各種の地図、ダムや道路建設、河川計画、道路台帳図を作成する測量等の公共土木工事のための測量、不動産登記行政における土地の面積の測量等にその基準を与えている。また、繰り返し土地を測量することにより、地殻変動をとらえることが可能である。

* 基本測量は、すべての測量の基礎となる測量を国土地理院が実施するものを基本測量と規定している。



基準点設置点数一覧表（地方別） ※山梨県、長野県は、関東地方に含まれています。

平成25年4月1日現在


地方名	三角点				水準点			電 子 基準点	電 子 基準点 (二等水 準点)	合計
	一等	二等	三等	四等	基準	一等	二等			
北海道	224	931	3,774	9,228	12	2,392	239	167	121	17,088
東北	144	926	6,758	12,920	10	1,929	222	172	116	23,197
関東	137	719	4,822	7,178	16	1,861	593	177	125	15,628
北陸	59	350	2,555	4,141	7	1,012	297	80	62	8,563
中部	54	419	2,657	5,365	7	1,143	595	150	103	10,493
近畿	65	362	2,515	5,774	11	1,299	224	115	65	10,430
中国	71	449	3,129	9,199	6	2,079	471	96	55	15,555
四国	54	284	1,904	5,278	6	915	135	99	51	8,726
九州	148	608	3,863	11,335	7	1,478	405	159	110	18,113
沖縄	21	8	98	795	2	277	113	25	24	1,363
合計	977	5,056	32,075	71,213	84	14,385	3,294	1,240	832	129,156



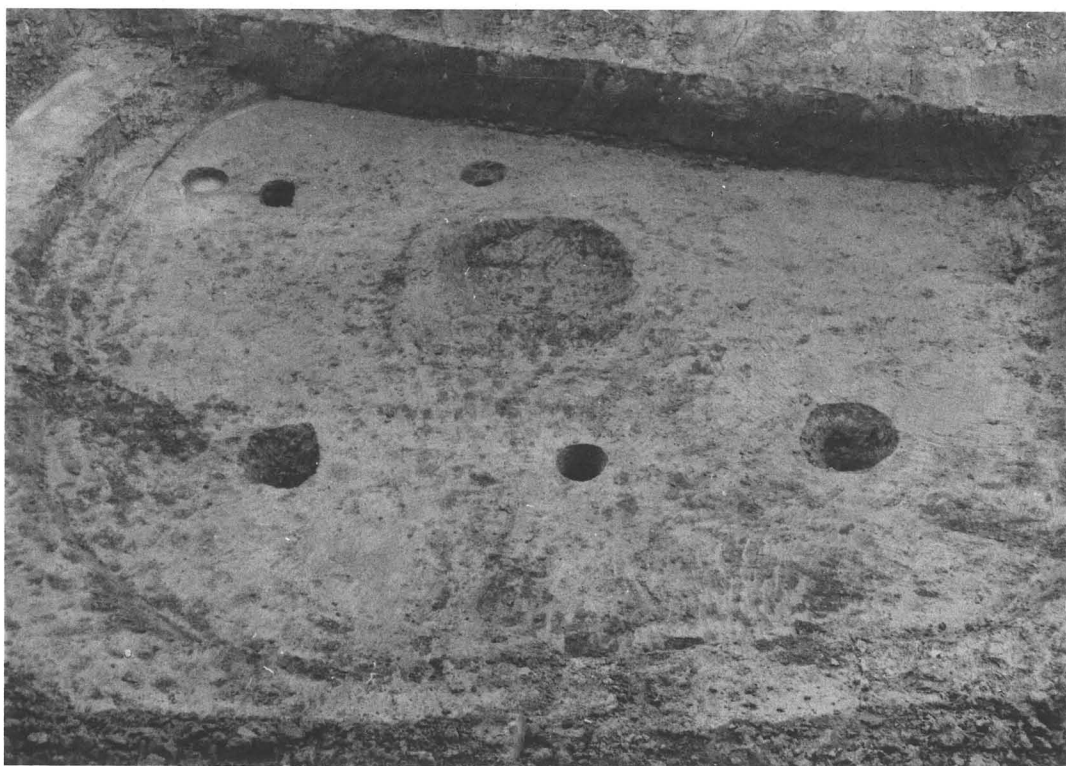

遺跡の環境





(上) 立岡遺跡の景観 (南より) (下) 立岡遺跡の景観 (北西より)




(上) 建物址群 (下) ピット 17



(上) 2 溝 (下) 竖穴住居址Ⅱ (南より)



(上) 竪穴住居址I (北より) (下) 竪穴住居址I (西より)



(上) ベッド上出土土器 (下) 住居址南出土土器および木の实

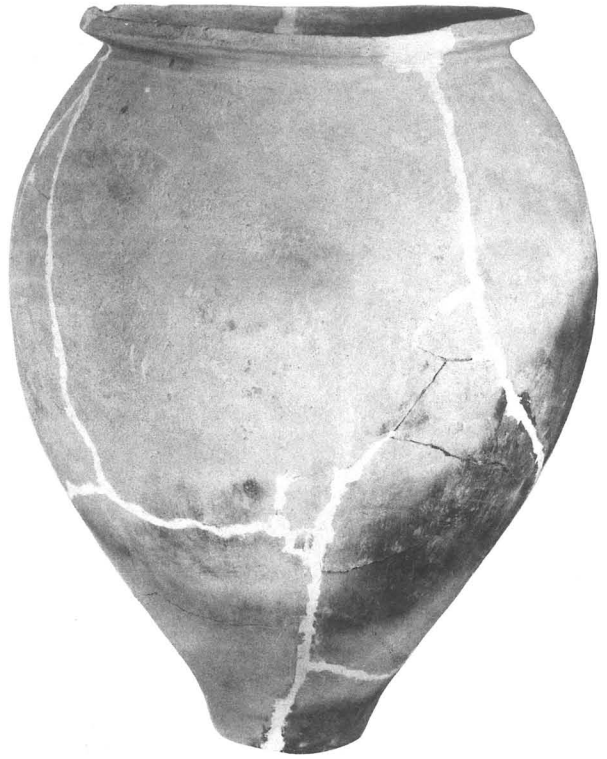


(上) 側道部の状況 (下) 2溝および3溝


川島遺跡遺物



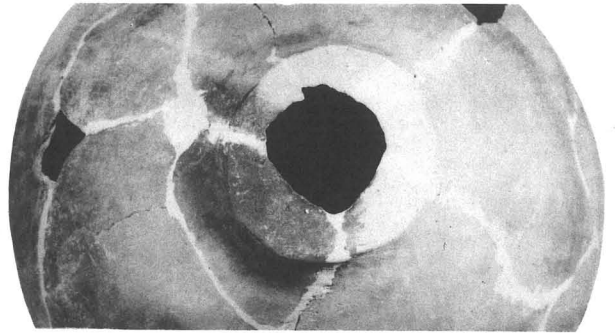
1S1




2S1



2S2



1D1




(1:2)

(1:2)


周溝墓Ⅰ・周溝墓Ⅱ・土塚墓出土土器

(茶の木地区)



7溝および14溝出土土器

(南五反田A地区)



14溝出土土器

(南五反田A地区)




14M48



7M46



14M29



14M6



14M5



14M24



6M20



14M23



14M28
(1:4)



14M26
(1:4)

7溝および14溝出土土器

(南五反田A地区)



9M30




9M13




14M



31



32



14M7



9M2



7M1



14M7




14M8



14M33



7溝・9溝および14溝出土土器

(南五反田A地区)




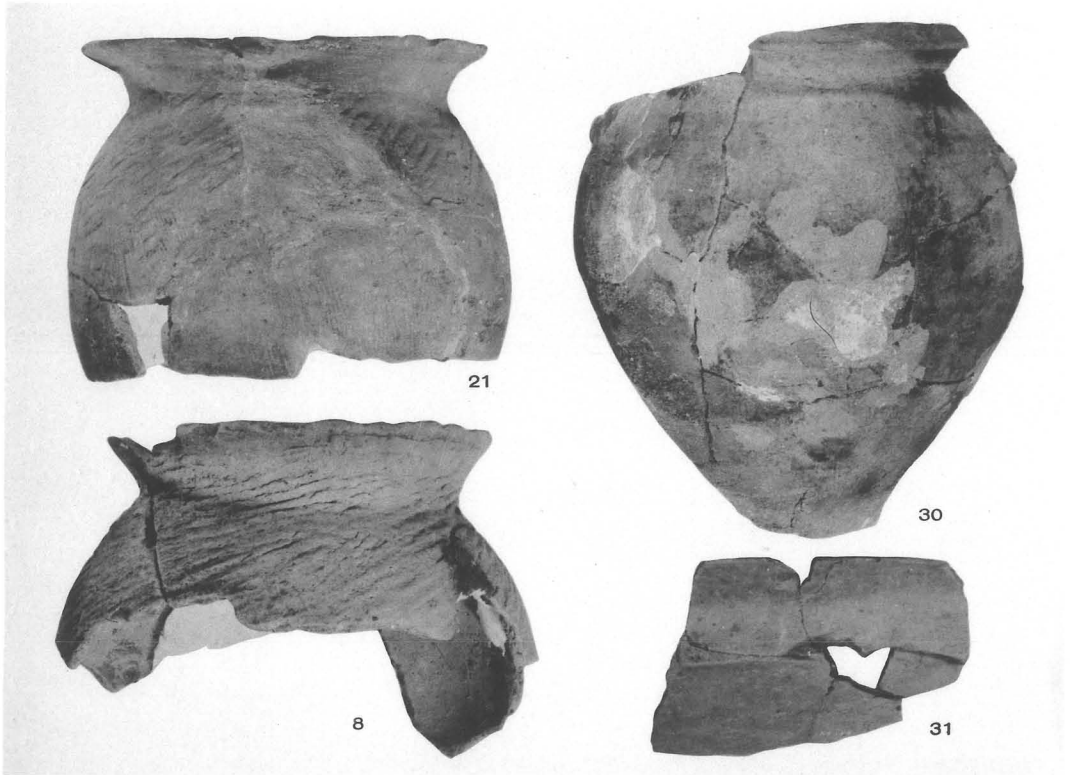
土城 5 出土土器

(南五反田B地区)




16溝出土土器

(南五反田B地区)



16溝及び17溝上層出土土器

(南五反田B地区)




17溝上層(49. 52. 25)および下層出土土器

(南五反田B地区)




17溝北(上)および南トレンチ(下)

(南五反田B地区)



18M


18MB



19M

18溝および19溝出土土器

(南五反田B地区)




29




8



7



10



9



31




20



32


土坛10出土土器(1)

(落久保A地区)




上城10出土土器(2)

(落久保A地区)




土城10出土土器(3)

(落久保A地区)



土城10出土土器(4)

(落久保A地区)



土城11および土城12出土土器

(落久保A地区)



1



21M15



(1:4)


2




21M17



5



12



4



13



5



4



9



18



10



8



7

21M


壺棺および21溝出土土器

(落久保A地区)




20溝出土土器(1)

(落久保A地区)




20溝出土土器(2)

(落久保A地区)






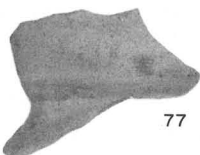




20溝出土土器(3)

(落久保A地区)



20溝出土土器(4)

(落久保A地区)



20溝出土土器(5)

(落久保A地区)




245



249




244



261



250



246



268



243



242



264

20溝出土土器(6)


(落久保A地区)




252



248



243




257




243



259




263



254



256




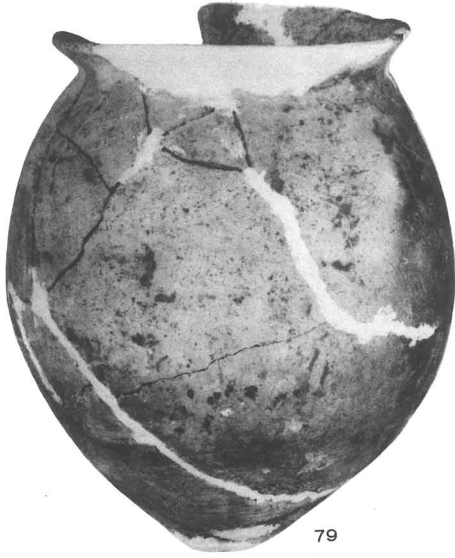
258



262


20溝出土土器(7)

(落久保A地区)



20溝出土土器(8)

(落久保A地区)



126



160




82



91



289



288

20溝出土土器(9)


(落久保A地区)



119



87




291




103



291



292



293



83



95



294



295




296



297


20溝出土土器(10)

(落久保A地区)



20溝出土土器(11)

(落久保A地区)




20溝出土土器(12)


(落久保A地区)




165



163



168



162




183



180



158




281



159



164



173




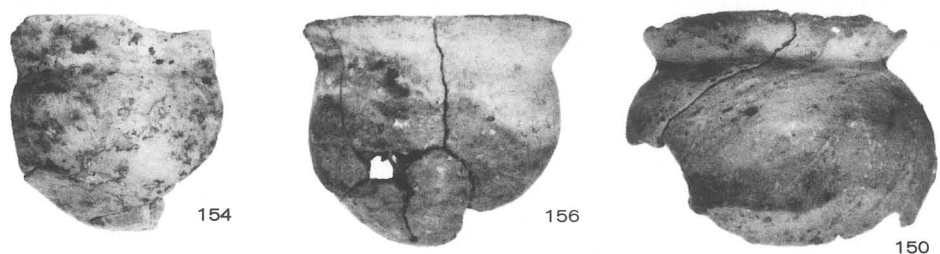
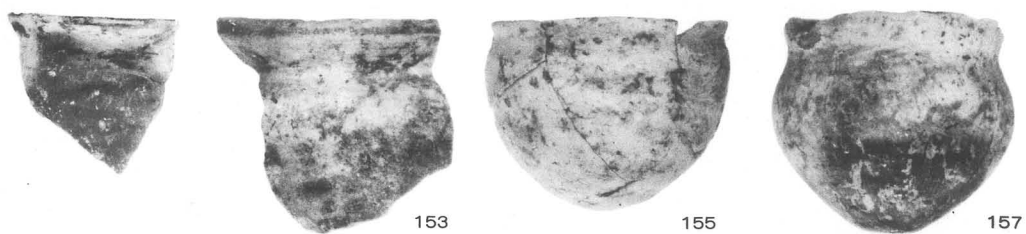
170



285

20溝出土土器(13)

(落久保A地区)






287




177




181



179



171




178

20溝出土土器(15)

(落久保A地区)



185



190



186



197



188



206



205

20沟出土土器(16)

(落久保A地区)




20溝出土土器(17)

(落久保A地区)






20溝出土土器(18)

(落久保A地区)




22溝出土土器(1)

(落久保A地区)



22沟出土土器(2)

(落久保A地区)




49




43




46



168



44




139



53




47



45

22溝出土土器(3)

(落久保A地区)



95



102



169



170



44



54




52



94



171



172



52



103



148



84




149

(1:2)

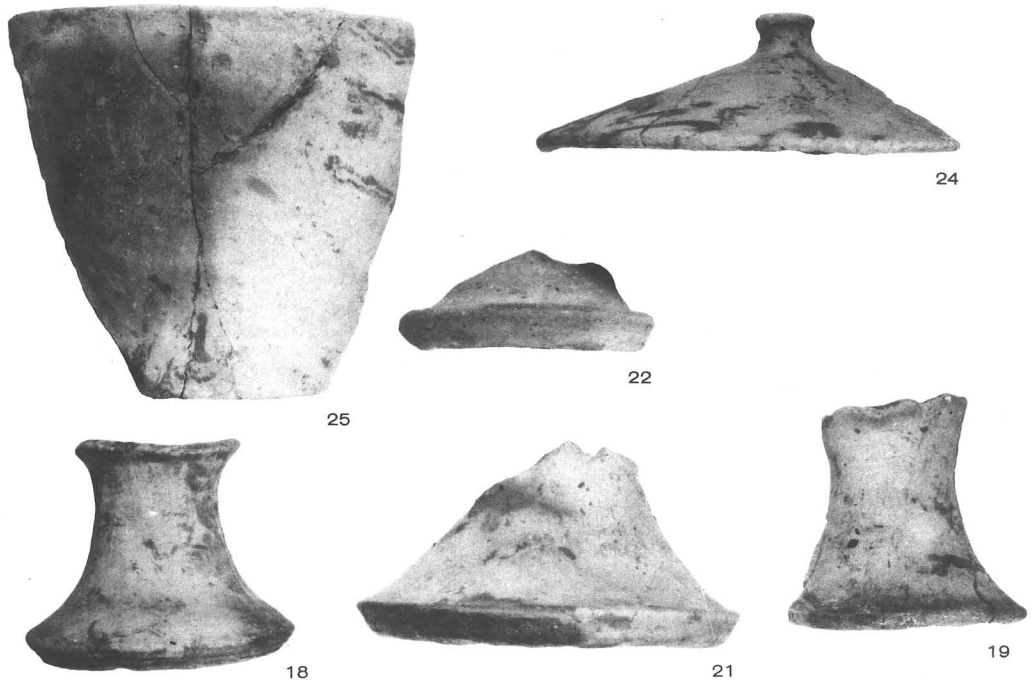

22溝出土土器(4)

(落久保A地区)





22溝出土土器(5)

(落久保A地区)





土坑15出土土器

(落久保A地区)



土城20出土土器(1)

(落久保B地区)



土城20出土土器(2)

(落久保B地区)



50



28



77



78



79



54




52



59




29



80




51



57




53



60


土城20出土土器(3)

(落久保B地区)




土城14(上)土城23(中)土城24(下)出土土器

(落久保A·B地区)




土城22出土土器

(落久保B地区)



土塚25および土塚26出土土器

(落久保B地区)





土坑21および25溝出土土器

(落久保B地区)





竖穴住居址 I 出土土器

(落久保 B 地区)



石器 (1)

(上) 1 : 2 (下) 1 : 1



石器 (2)

(上) 1:1 (下) 1:2



IV T1




29M1
(1:6)



K 10
(1:4)



7TF



2




3



1



2



3



4



5

(1:1)

竪穴住居址・溝および耕土出土遺物


(落久保B地区・その他)



10D1



10D18



10D4



10D29




10D22



10D27




20D80



20D2



10D121



10D122



10D123



10D124

土器細部1)


(縮尺不同)



20 D 50



20 D 51



10 D 125



10 D 70




10 D 54



20 D 60



10 D 77




10 D 126





10 D 81

土器細部(2)

(縮尺不同)



22 M



土器細部(3)

(縮尺不同)

立岡遺跡遺物



1




3



5



4



5



8



6



1

(1:2)




2



3

竖穴住居址 I 出土遺物



ピット6 (1~10) 及び攪乱土層(48・16)出土土器



7M




1



4



2



2



1



3



5



4




5

6 (1:6)

3M

IT



9



4



3



7



3



6



10



8



2



4



8



5



5



7



6



11



1

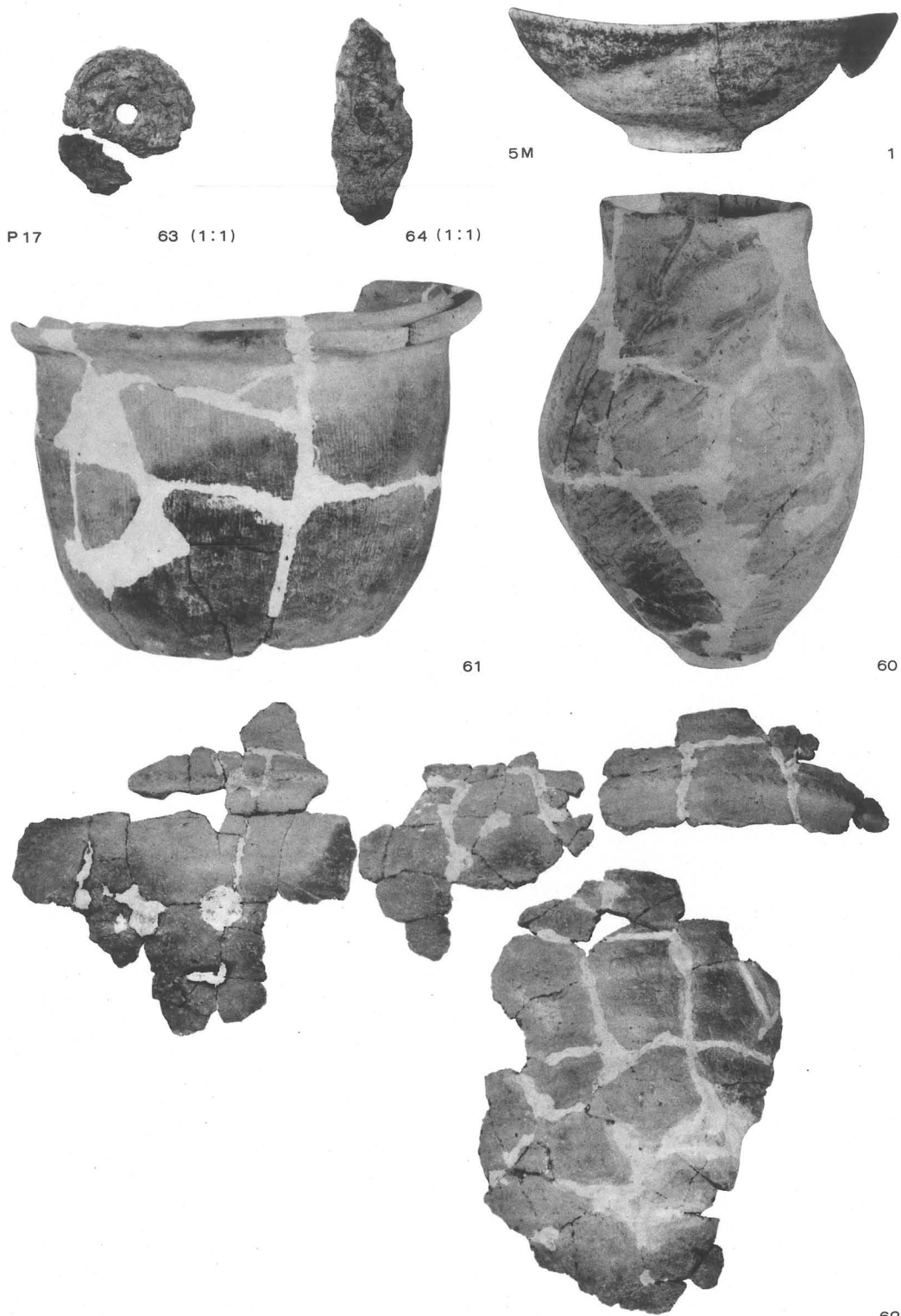


2

1M

2M

1 溝～3 溝・7 溝および竪穴住居址 I 出土土器



5溝及び攪乱土層出土土器

川島遺跡植物遺体

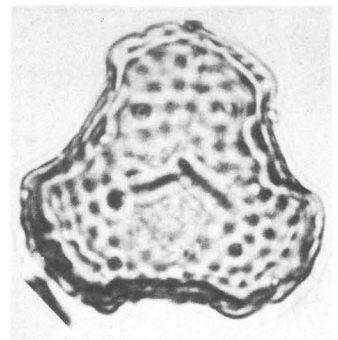
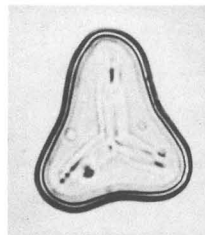
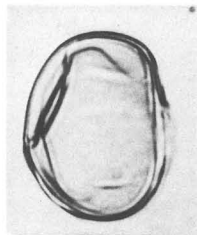
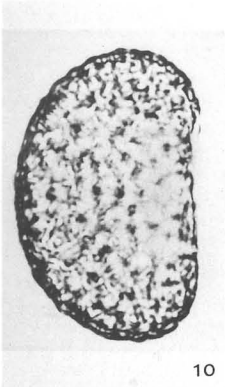
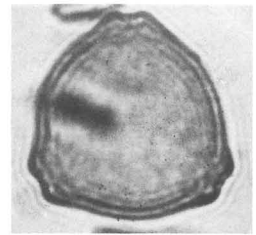
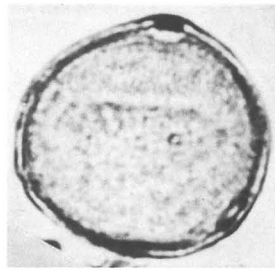
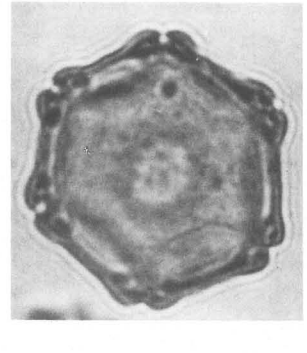
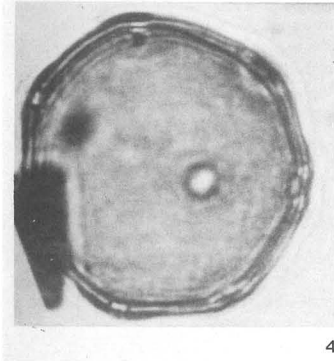
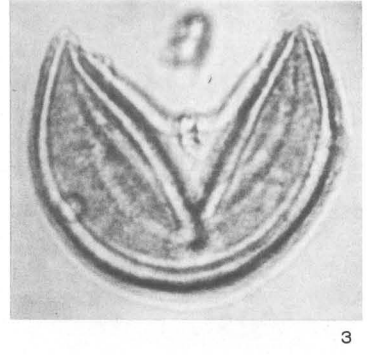
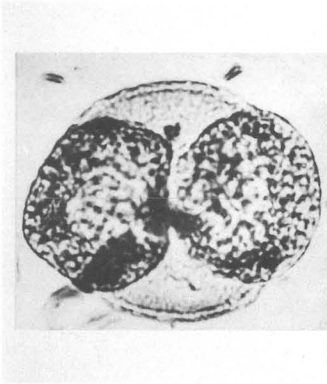
解 説 図

001 ×		▽	1
008 ×		△	2
800 ×		△	3
008 ×		△	4
008 ×	(厚片)	△	5
800 ×		△	6
800 ×		△	7
800 ×		△	8
800 ×		△	9
400 ×	(厚片)	△	10
400 ×	(厚片)	△	11
400 ×	(厚片)	△	12
800 ×	片	△	13

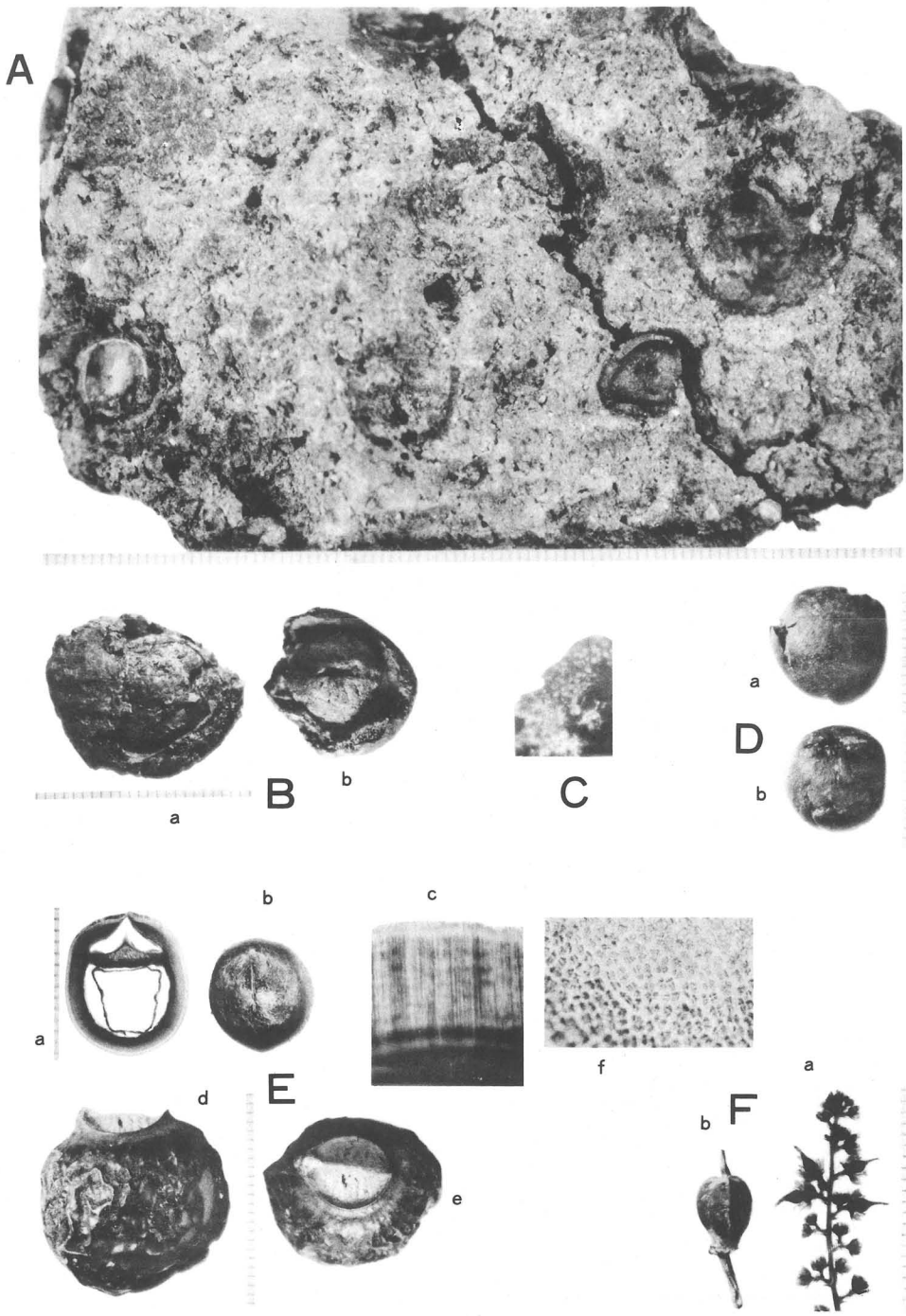
川島蕨類園芸本

図 版 説 明

1.	マ	ツ	× 400	
2.	シ	イ	× 800	
3.	ス	ギ	× 800	
4.	ク	ル	ミ	× 800
5.	カ	シ	(常緑型)	× 800
6.	ハン	ノ	キ	× 800
7.	シ	デ	× 800	
8.	ムク	ノ	キ	× 800
9.	ハシ	バ	ミ	× 800
10.	シ	ダ	(単孔型)	× 400
11.	シ	ダ	(単孔型)	× 400
12.	シ	ダ	四面体型	× 400
13.	ヒカゲ	ノ	カズラ科	× 800



川島遺跡の花粉・孢子

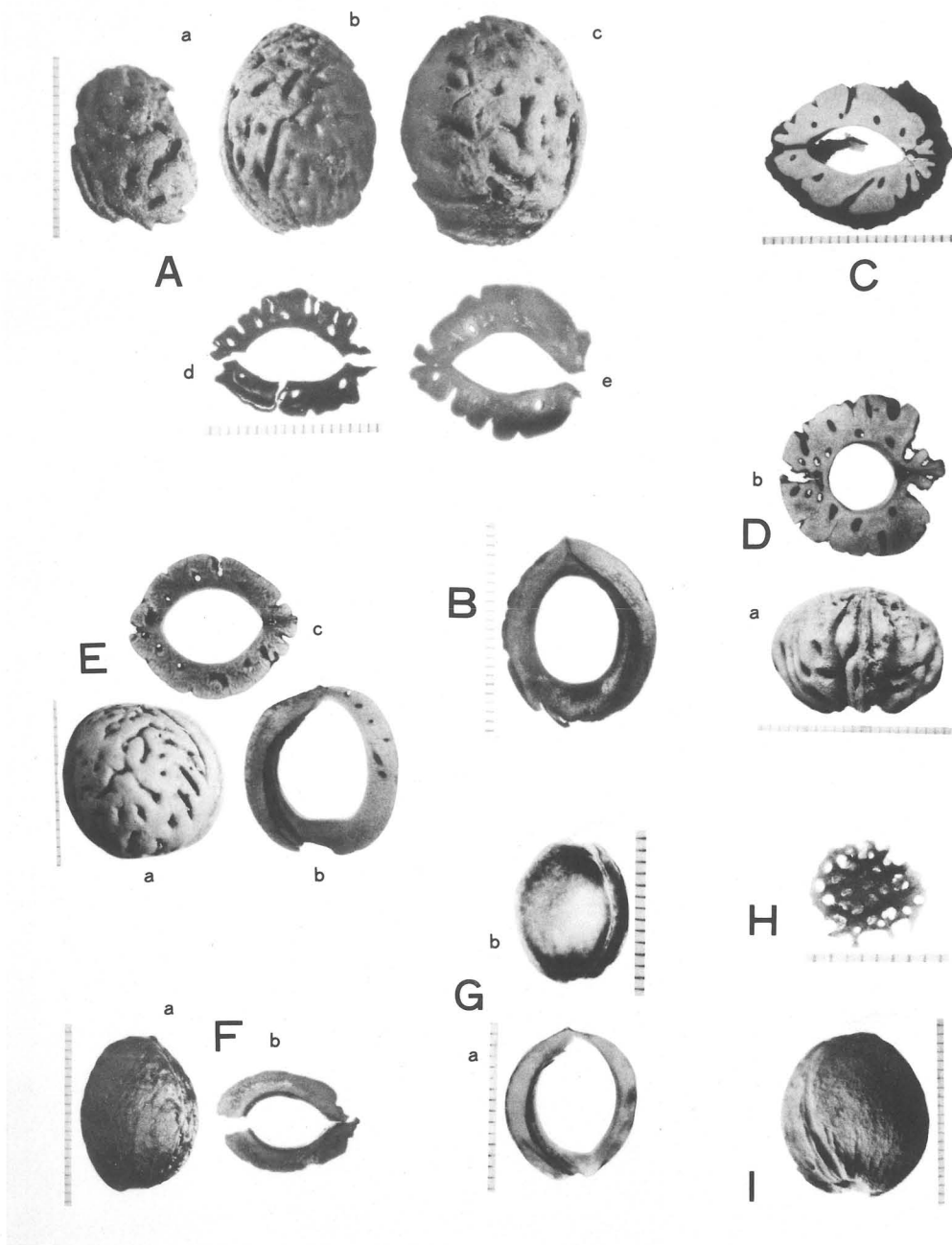


Pl. 1 ムクロジ (*Sapindus mukurossi* Gaertn.)

A-D 川島遺跡からの遺体 (C以外は×1.2) A 出現状況 B 果皮に包まれた種子 C 果皮の表皮細胞×60 D 種子

E-F 現生のムクロジ (C, fを除き×1.2) a-c 種子 a縦断面 b 下方から見たもの c 柵状組織 d-f 果皮 d, e 下方から見たもの f 表皮細胞×60

F a 花 b 幼果



Pl. 2 モ、 (*Prunus persica* Batsch.) 及びスモ、 (*Prunus salicina* Lindl.)
(H以外は×1.2)

A—C モ、 A 川島遺跡から得たモ、 d, e 横断面 B 奈良平城京跡から得たもの C 女木島から得た現生のもの

D 現生のバントウ (*Prunus compressa* Bean.) a 全形 b 横断面

E 現生のモウコモ、 (*Prunus davidiana* Fr.) b 縦断面 c 横断面

F—G スモ、 F 川島遺跡から得たもの Ga 現生のもの Gb 西宮万池谷の洪積層から得たもの

H ウメの果皮に孔のある状況

I 現生のアンズ

発行：昭和46年3月

172

川島・立岡遺跡

(図版編)

編集：川島・立岡遺跡調査報告書刊行会
兵庫県揖保郡

発行：太子町教育委員会

コロタイプ印刷：真陽社

製本：精文舎

