



c 溝 S D 251・205土器出土状況 (←南)




c 溝 S D 251・205土器出土状況中央 (←南)



第4遺構面 b 溝 S D 260
下層土器出土状況 (←北)



右中：c 下 (←東) 右下：c 下溝 S D 205 (←東)



(←北)

溝S D 251・205土器出土状況 (←北)



溝S D 251・205土器出土状況 (←東)



北
半
(←東)



右：中央 (←南)
左：北半南側 (←東)

中央 (←東)




南半
(←東)



南半中央
(←東)




南半南側
(←東)




PL.114

日トレンチ第4遺構面c



北端 (←東)



中央北 (←北東)



c 溝S D60最下層土器出土状況 (←東)



c 溝S D 60最下層土器出土状況 (←北)



第4遺構面北端溝群土層断面 (←東)

Hトレンチ第4遺構面b下2溝SD60上層土器出土状況



右上：南北セクション（南東）
右下：上層土器群D（←東）

左上：土器群D（←東） 左下：土器群D（←西）



溝S D 60・51・42土器出土状況 (←北東)



溝S D 60西端 (←東)




溝S D 60下層土器・木器 (←東)



溝S D 60北東端 (←南)

H2グリッド第4遺構面a・b土器出土状況



a 落ち込みSX241
(←東)



b 溝SD260最上層・上層
(←東)



b 溝SD260最上層・上層 (←北)



(←北)



北
半
(←北)



落ち込み S X 305土器出土状況 (←東)



落ち込み S X 305下層 (←東)




土塚 S K 38 土器出土状況
(←東)



南半 (←北東)



中央南側 (←東)




南半 (←東)

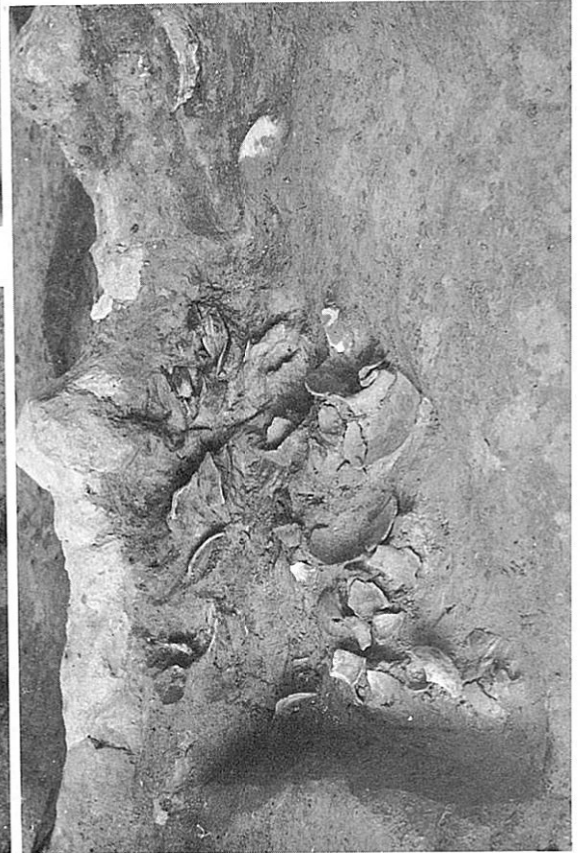

日トレンチ第4遺構面c各遺構



第4遺構面c土壙SK45上層 (←南)

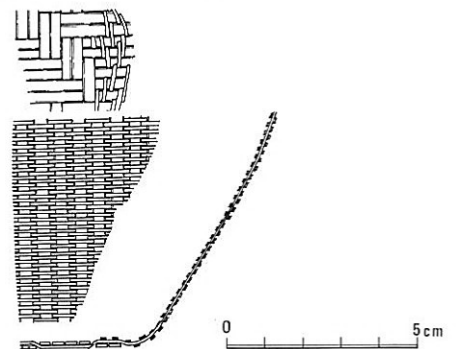


第4遺構面c井戸SK32
(←北東)



左上：b 下井戸 S K 60 遺物出土状況 (←西)
 左下：b 溝 S D 42 セクション 土器出土状況 (←西)
 右上：b 下井戸 S K 60 内出土籠
 右下：c 土塚 S K 33 (←南)

出土籠略図→



H
ト
レ
ン
チ
第
4
遺
構
面
a
c
各
遺
構



c
土
壙
S
K
31
(←北)



a
土
壙
S
K
07
(←北)



d土壙S K61土器出土状況 (←北東)



b土壙S-S K10土器出土状況 (←南)



土壙S-SX01
(←北)

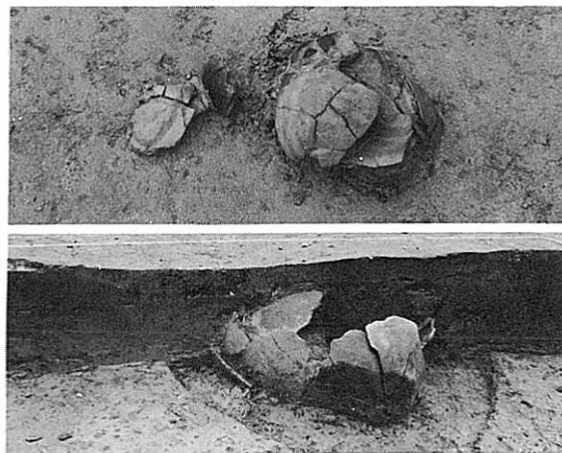


土壙S-SX01土層断面
(←東)

S-SX01北西隅土器出土状況 (←北)



土壙S-SK10北西 (←西)



土壙S-SK11 (←東)



a 土器群



a 主壁SK07 (←北)




b 溝SD42銅鉄出土状況 (←南)




a 中央落ち込み土器出土状況 (←西)



a 中央落ち込み石製品出土状況 (←南)




a 溝SD41西北側土器出土状況 (←南)



溝SD42下層土器出土状況南側 (←東)



(←東)



(←東)




b溝 S D 42土器出土状況 (←北東)




b溝 S D 42土器出土状況 (←西)



a北端 (←東)



中央 (←東)



中央南側 (←東)

Hトレンチb南側
(←南)



Hトレンチa南側
(←南)



H3グリッドa上 (←北)




炭化物検出状況 (←北)

(←東)



土層断面 (←北)

(←南)



(←北)

H3グリッド第4遺構面a土壙SK303、落ち込みSX303




土壙SK303土層断面及び土器出土状況
(←東)



(←北)




落ち込みSX303土層断面
(←東)



a~c (←北)




c (←北)




d (←北)



d下 (←北)



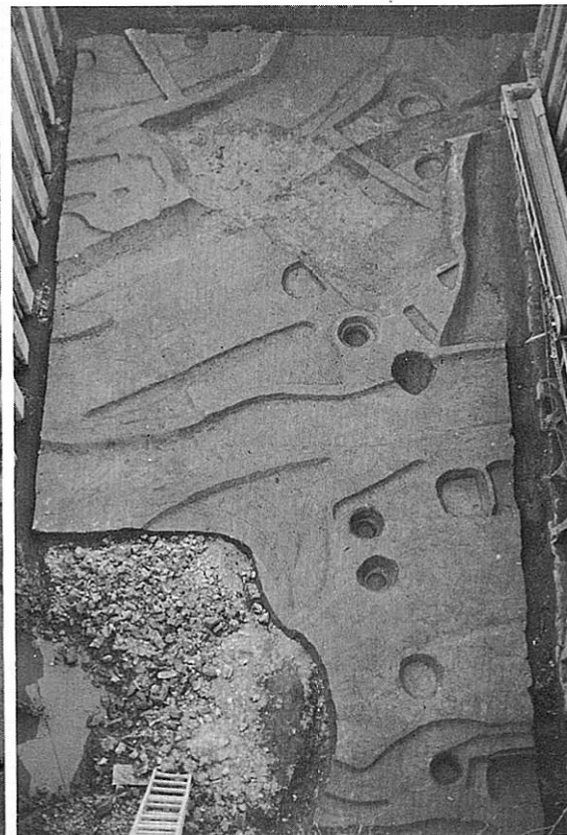
a (←北)



a 溝S D512土器出土状況 (←東)



c (←北)



b (←北)



b (←北)



c (←北)




d (←北)



d 東半 (←北)



土層断面除去出土状況
(←北)



上層土器出土状況
(←北)



土層断面上層土器出土状況
(←南)



南
半
(←南西)



北
半
(←北西)



北
半
南
側
(←北西)

Iトレンチ第4遺構面C北半



住居址03・02付近北半
(←西)


北半 (←南)



H 6 グリッド a 柵 S A601 (←東)




Iトレンチ c 建物 S B02 (←東)



上：H 5 グリッド第 4 遺構面 b S B01 (←南西)
下：Iトレンチ第 4 遺構面 c S K31・32 (←東)



左上：住居址 S B01 (←東)
左下：住居址 S B02 (←東)
右：住居址 S X20 (←東)



住居址 S B02全景 (←西)



土壙SK43上層
(←西)




土壙SK43下層
(←南)



土壙SK42
(←西)



(←南西)



(←西)



溝S D45・46 (←北西)



溝S D45・46 (←西)




航空写真





舷側板及び船底部先端 (←西)




船底部側面 (←南)



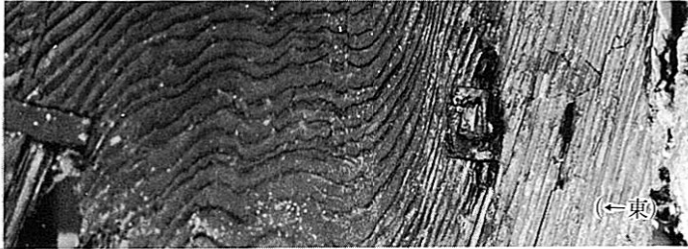
船底部先端及び杭打ち込み状況 (←西)



(←南)




(←北)



(←東)





船底部先端枅穴 (←南)



船底部枅溝及び段 (←南)

Iトレンチ第4遺構面c船材出土状況細部



↑船底部体部先端側 (←南)

↑船底部体部中央 (←南)

↓船底部体部中央切断面 (←東)



船底部内面底ひび割れ止め材及び別木挿入状況 (←東)



船底部底部側面及び打ち込み杭関係 (←南)



船底部体部中央側面 (←北)



←船底部、豎板及び
溝SD46土層断面 (←東)

左中上：船底部、豎板、打ち
込み杭関係 (←北東)
左中下：豎板側面 (←東)
右中：船底部体部切断痕及び
豎板内面側縁、柄溝 (←北)



豎板内面下部 (←北)


豎板内面上部 (←南)



(←南)



豎板下層断面 (←東)



SD145上層土器出土状況 (←東)



(←東)

(←東)



SD145下層遺物出土状況 (←西) 右上・下: SD145西面セクション遺物出土状況 (←東)



溝SD45中層土器出土状況(←西)

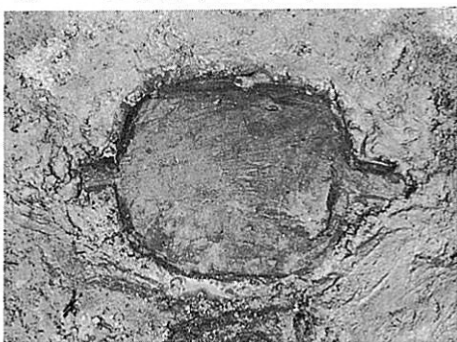


溝SD245(←東)



溝SD45中層木器出土状況(←東)


溝SD45上層木器出土状況(←南)



(←西)



溝SD45上土堤状堆積(←東)



溝SD45中層木器出土状況(←南)



溝S D 45最下層 (←北)



(←南)





(←東)



(←北)

溝S D 245上層土器出土状況




左：b (←南)
右：c (←南)



第4遺構面b住居址S B01付近 (←東)



(←南)



(←北)

拡張区 b 溝 S D 20 土器出土状況



上：c 溝 S D 45・46 合流状況平面 (←西)
下：c 溝 S D 45・46 切り合い土層断面 (←西)

上：c 溝 S D 45・46 切り合い土層断面 (←北面)
下：c 溝 S D 45・46 切り合い土層断面 (←北)

I トレンチ第4遺構面b下溝SD20土器出土状況



(←東)



(←北)



b
(←東)



左：b下 (←東)
下：b下溝SD20土器出土
状況 (←北)



c 上1 (←東)



c 上1 溝SD111土器出土状況 (←西)

Iトレンチ第4遺構面b各遺構



左：住居址S B01土層断面（←南）
下：住居址S B01炉跡土器出土状況（←南）



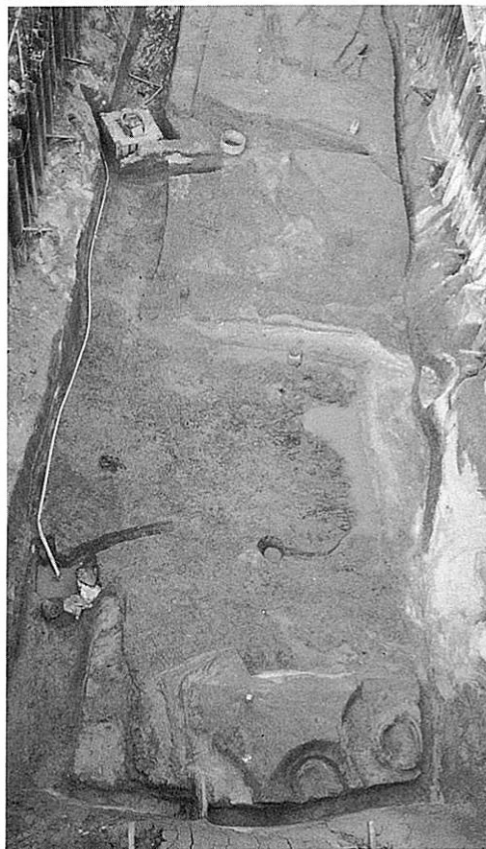

住居址S B01（←東）



溝SD20最上層南岸土器出土状況（←西）



上層シガラミ下部 (←南)




左：最上層 (←南)
右：下層 (←南)



最上層下部 (←東)




上層西壁シガラミ検出状況
(←東)



最下層護岸杭
(←東)



最下層護岸杭
(←北)



全景
(←南)

河道I上層木器出土状況
(←西)



河道I上層土器・木器出土状況 (←西)




上層シガラミ横断面 (←南東)



(←西)



(←東)



河道301上層下遺物出土状況 (←東)



河道301中層土器出土状況 (←東)



河道301上層シガラミ 1 下部 (←西)



(←東)



(←東)




上層遺物出土状況
(←東)

上：上層下黒粘・骨出土状況 (←東)
下：中層・木器出土状況 (←南)



中層遺物出土状況 (←南)




上：(←南)
中：(←南)
右下：中央 (←南)

(←東)



第4遺構面a 落ち込みS X 401
木材検出状況 (←東)



第4遺構面d及び第5遺構面a
河道401最下層下 (←西)



第5遺構面b 河道403 (←西)



(←東)



溝 S D301
(←東)



溝 S D301
木器出土状況
(←南)



I3グリッド
河道302 (←東)



I3グリッド
河道302断面 (←北)




Iトレンチ南端
河道II (←北)

Jトレンチ第4遺構面c、c下




c土城SX01土層断面
(←西)




c下南半
(←東)



c下北半 (←東)



c下 (←北)



(←北)




土壕 S X01 土器出土状況 (←東)



(←北下)




溝S D116下層土器出土状況
(←東)




d (←北)



d下 (←北)



b (←北)



c (←北)



c 土城 S K104 (←南東)



c 土城 S K104井戸 S E101 (←北)



a (←北)



b (←北)

(←東)



c (←北)



c 土城SK212土器出土状況

(←北西)



J2グリッド第5遺構面a (←北)



Hトレンチ第4遺構面d下



Hトレンチ第4遺構面d下pit453

Hトレンチ第4遺構面d下pit451 (←南)




Hトレンチ第4遺構面d下pit532 (←南)



Hトレンチ第4遺構面d下pit452礎章



Hトレンチ第4遺構面d下pit452 (←南)



←Hトレンチ第4遺構面d中央南端 (←北東)



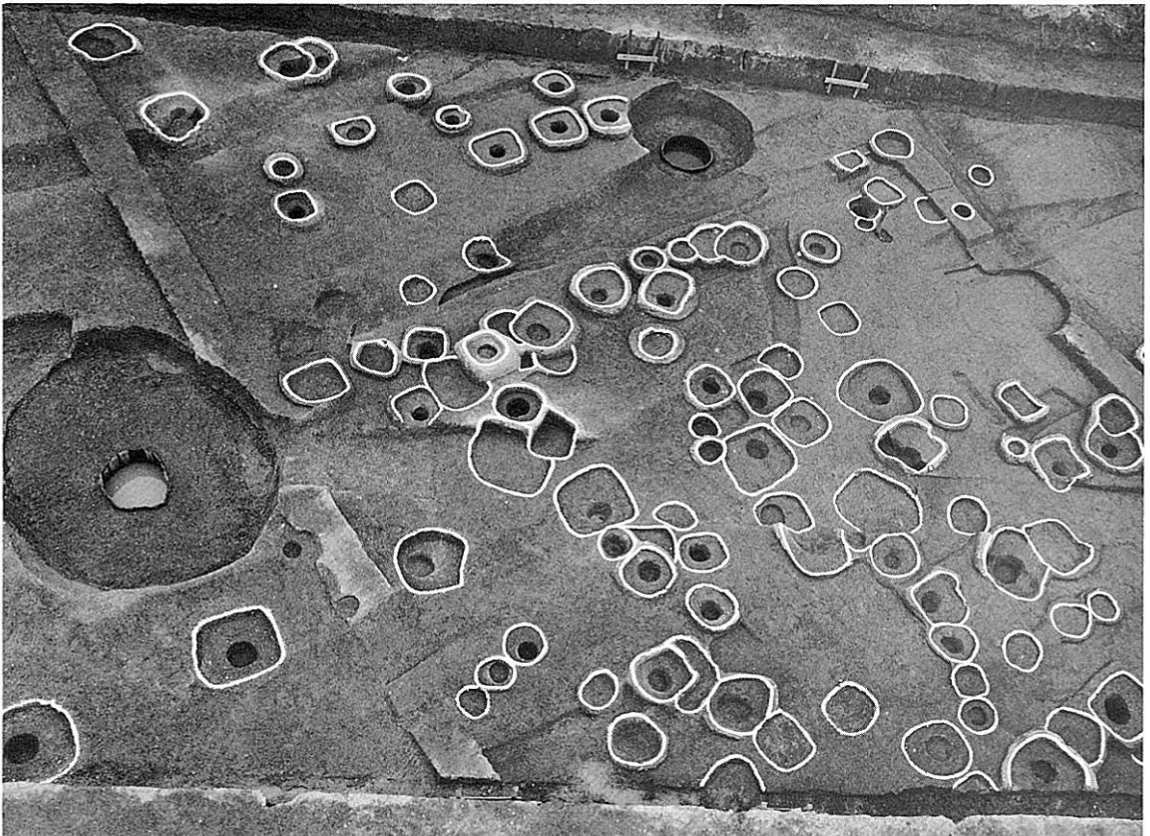
H4グリッド第4遺構面pit439 (←北)



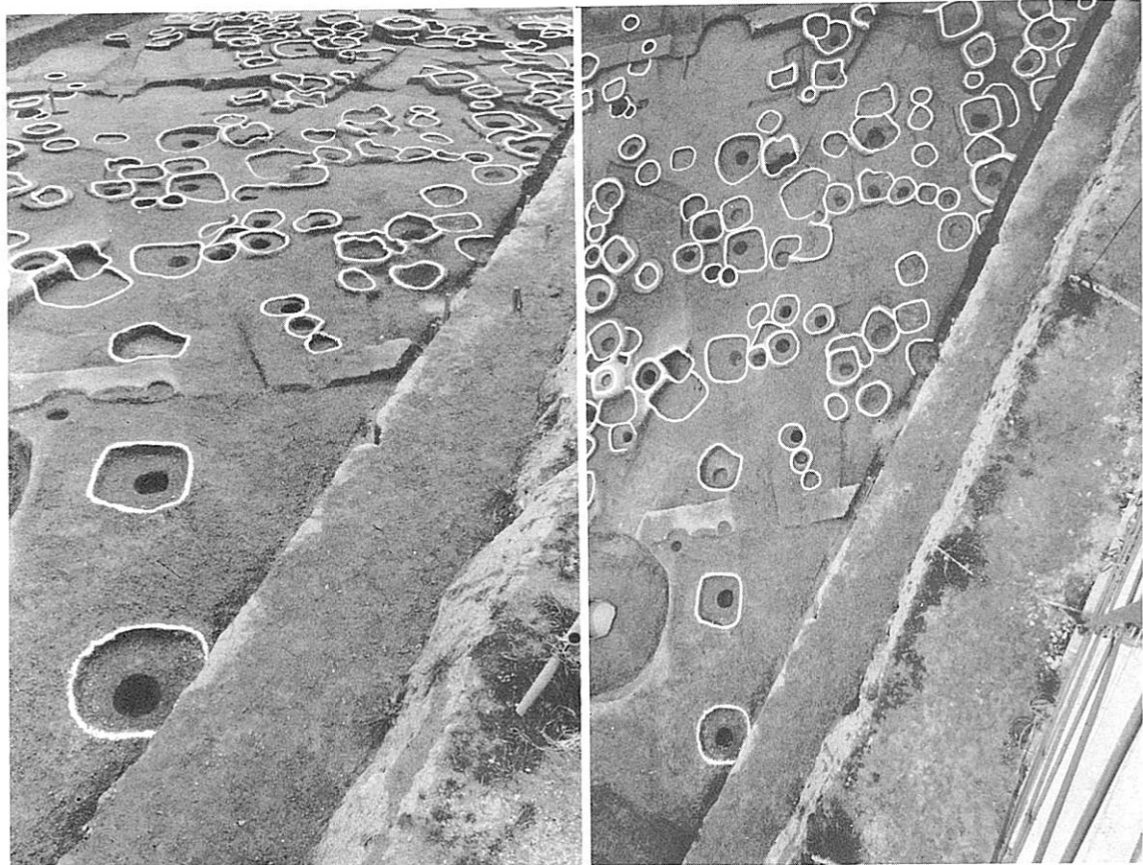
Hトレンチ第4遺構面d下中央 (←北)



北側 (←北)



北側 (←西)




c 建物SB04 (←北)

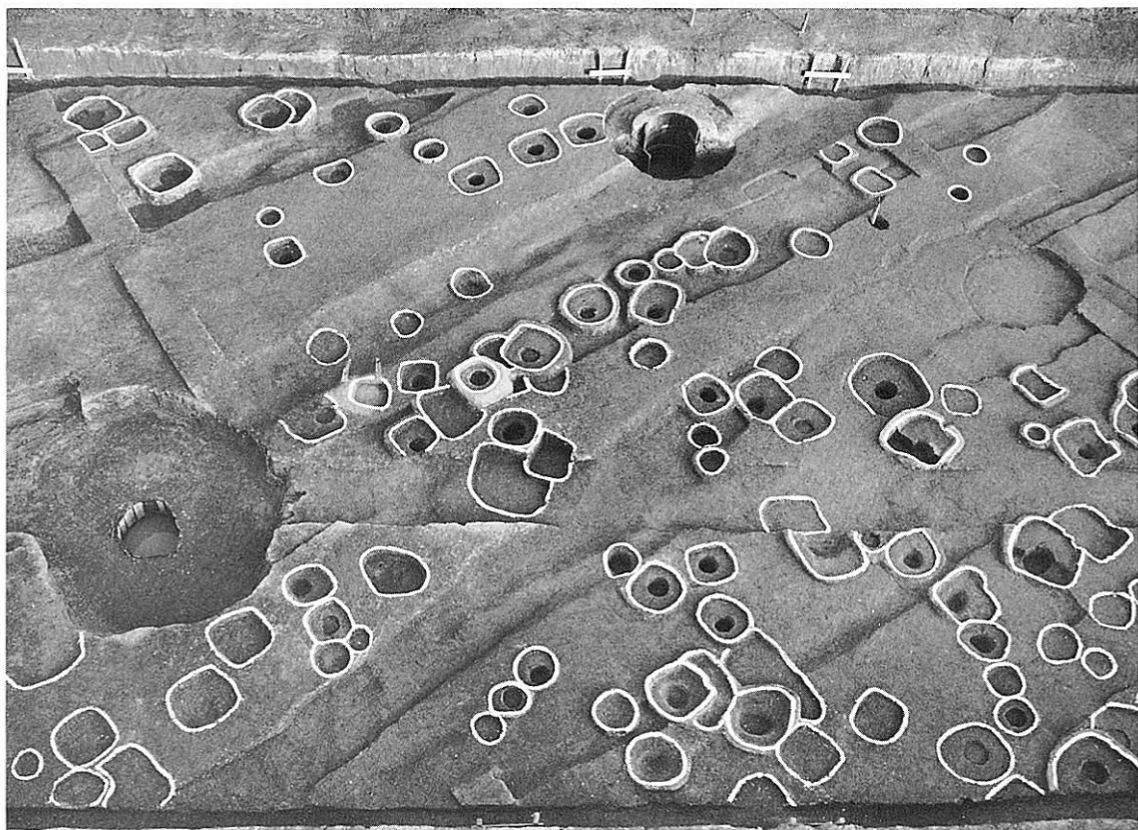
(←西)



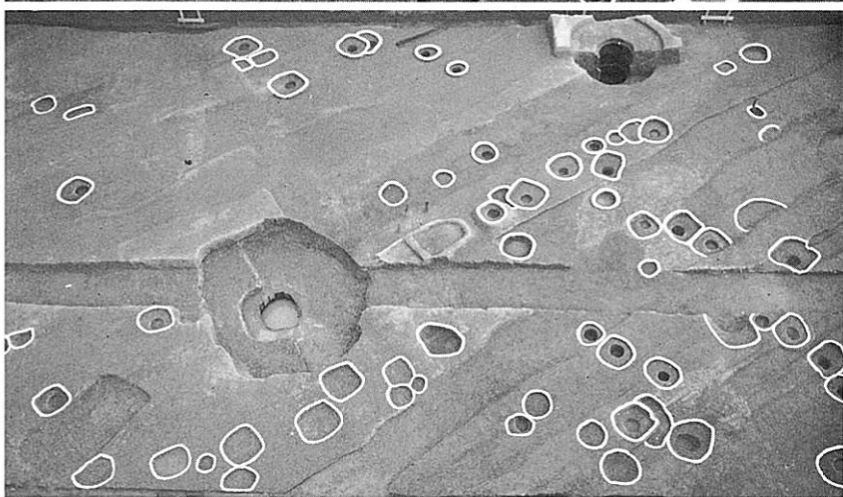

第3遺構面b中央南側 (←東)




北側
(←北)



北側 (←西)





左：中央 (←北)
右：建物 S B03 (←北)



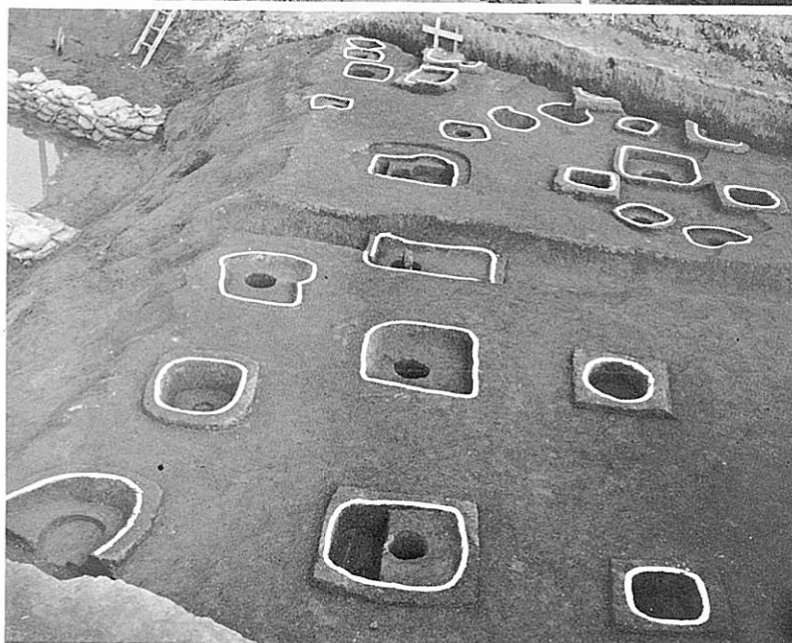

中央
(←西)

中央南
(←東)




左上・中：E1グリッドb建物SB101 (←東)
 左下：E1グリッドb柵SA101 (←東)
 右上：E1グリッドa南半 (←東)
 右上中：E1グリッドa北半 (←北)

E2グリッドb (←北)




右：b建物S-S B02柱根検出
状況（←北）
左：b建物S-S B01（←東）


b建物S-S B02（←西）



c（←南）



中央 (←東)



北側 (←西)



(←北)



F
トレンチ
(←北)




F2グリッド (←北)



F1グリッド (←北)

Eトレンチ及びFトレンチ第3遺構面各遺構



Eトレンチd 焼土壘
(←南)




Eトレンチd 溝 S D 38・39
(←東)



Eトレンチd 曲物井戸 S E03 (←南)



Fトレンチa 井戸 S E02 土層断面 (←北)



(←北)



溝SD311東西土層断面
(←南)



溝SD311最上層濃茶褐色砂・粘土
内ピット状遺構遺物出土状況(←西)




溝SD311最下層下土器・曲物等出土状況(←北)

日
ト
レ
ン
チ
第
3
遺
構
面
b




航空写真



(←北)



北
半
(←北)




北半 (←南)



(←北下)




(←西)




H5 グリッドb (←北)

Hトレンチb
建物S B02 (←北)





Hトレンチa北端 (←東)

H4・6グリッド第3遺構面a・b



H4グリッドb 建物SB401(←南)



上：H4グリッドb 全景(←北)

下：H4グリッドa 建物SB401(←北)



(←西)




(←南)



(←西)


H6グリッドa 足跡細部



上：H6グリッドa (←南下)




下：H6グリッドa 足跡(←東)




I 1 グリッド a 井戸SE301 (←東)



H6 グリッド a 南西足跡 (←西)



I-1 グリッド a (←東)



J 2 グリッド a 下土城S.K 201 (←北)



I-2 グリッド a (←北)



J 2 グリッド b (←北)

左上：I トレンチ (←南)
左下：J トレンチ (←北)

Hトレンチ及びEトレンチ第3遺構面掘立柱掘り方内土器出土状況



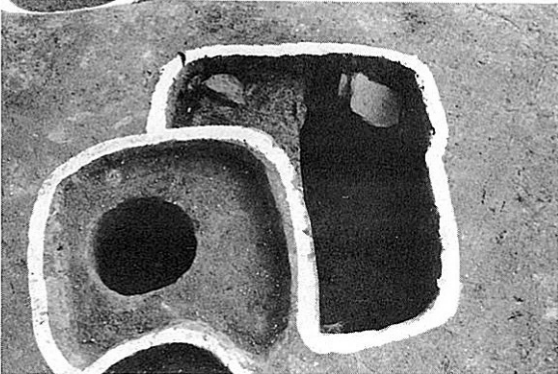
Hトレンチ中央
a
Pit
129
(←南)




(←北)



Eトレンチpit60(←東)



Eトレンチ a 建物S B03 pit136
(←東)



Hトレンチ a pit68 (←北)



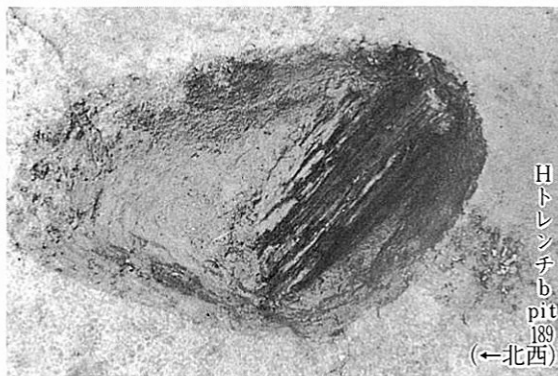
Hトレンチ a
pit 193
(←西)



Hトレンチ b
pit 102
(←東)



Hトレンチ b
pit 209
(←東)



Hトレンチ b
pit 189
(←北西)



Hトレンチ第3遺構面
pit 103
(←北)



H2グリッド a
pit 214
(←東)




E1グリッド c SB104-3 上: (←東) 下: (←西)



E1グリッド a SA101-1 上: (←北) 下: (←東)






Hトレンチ a pit23 (←北)



Fトレンチ a pit5 (←西)



Hトレンチ a pit7 (←北)



Fトレンチ a pit2 (←北)



E1グリッド (←北)



F2グリッド b SB01-1 (←西)



E1グリッド c SB104-1 (←東)





F2グリッド b SB01-3 (←西)



H3グリッド a pit305 (←西)



Hトレンチ a 北端 (←東)




上：畦畔盛土下 (←北)
下：b溝S D01・02 (←北)

上：溝S D05及び小溝群 (←北)
下：(←北)


P L. 194



d (←北)



c (←北)




中央
(←西)



畦畔土層断面
(←西)



(←北)



上：a 坪境畦畔 (←南)

下：a 畦畔盛土土層断面 (←北)



b 畑地下西側 (←北)







(←北)



上・下：Hトレンチ第2遺構面全景（←南） H4グリッド第2遺構面a全景（←北下）

H・I・Jトレンチ第1・2遺構面




左上：Iトレンチ第2遺構面c（←南）
左中：Jトレンチ第2遺構面d（←北）
左下：Jトレンチ第1及び第2遺構面（←北）

右上：Iトレンチ第1及び第2遺構面a（←南）
右下：Hトレンチ第1遺構面（←南）




上：井戸SE01（←東）
 中：井戸SE01土層断面（←南）
 下：井戸SE01下半部（←西）

上：井戸SE02土層断面最上部（←南）
 中：井戸SE02中位（←北）
 下：井戸SE02下部状況（←南）



左：F1グリッドa
井戸SE101(←南)
右：Fトレンチc
SE01平面(←東)



Hトレンチ井戸SE01(←東)



Iトレンチa井戸SE02(←南)



Hトレンチ井戸SE01主層断面(←南)



Iトレンチ井戸SE02中位断面(←北)



Hトレンチ井戸SE01最下部断面(←東)





Iトレンチ井戸SE02下部平面(←南)




Iトレンチ井戸SE02最下部骨組(←北)



Iトレンチ井戸SE02最下部下(←北)





左上：井戸SE03上部平面（←南）
 左中：井戸SE03断面（←南）
 左下：井戸SE03断面（←南）
 右上：井戸SE04上部（←北）
 右中：井戸SE03・04（←東）
 右下：井戸SE02下部骨組（←東）



209-5



209-1




209-4



209-2



213-31




209-3



212-20



213-30



Iトレンチ第6遺構面dシガラミ1出土杭



224-4



224-5



224-3



224-7



224-11



224-1



224-2



224-10



224-6



224-8

I トレンチ第6遺構面dシガラミ1、2出土杭（上段…シガラミ1、下段…シガラミ2）



232-8



225-3



225-4



225-4



232-3



232-5



232-4



232-6



232-2

I 4 グリッド 第 6 遺構面 d シガラミ 402 出土 杭



231-2



227-6



227-7



227-8



227-9



219-7



230-5



231-3



228-4



229-10



228-2



228-10



228-11



230-1



230-6



230-9



230-10



229-1



229-2



229-8

Iトレンチ第6遺構面dシガラミ1、3、4、5出土杭



224-9



226-1



226-2



226-3



シガラミ 205 W104



223-6



223-5



上 : 223-9



下 : 223-7



223-8



223-4



223-1



223-2



222-1



222-4



221-1



221-2



221-3



221-6



223-3



218-5

Hトレンチ第5遺構面aシガラミ出土杭



234-7



234-8



234-9



234-10



233-1




233-2



233-3



233-4



233-5



234-1



234-2



234-3



234-4



234-5



234-12




234-11



234-13



234-6



234-14



上：233-1
下：235-11



233-10



233-6



233-8



233-9



233-11



233-7



233-12



233-14



235-1



235-3



235-4



235-5



235-2



235-7



235-8



235-6



235-9

I
トレンチ第4遺構面c河道I最下層護岸矢板出土杭



236-8



236-9



236-7



236-5



236-1



236-6




236-4



236-3



236-2



上：238-1 下：238-2



238-4



238-6



238-11



238-5



238-3



238-7



238-9



238-8

E・Iトレンチ第4遺構面c・d河道シガラミ出土杭



237-6



237-7



237-1



237-2



237-3



237-8




237-9



237-10



237-4



237-11




241-11




241-2



241-4



241-7



241-6




241-8



241-9




241-10



241-3




241-1



241-5



241-10





242-1


242-2

242-3

242-4



242-6



242-5

H・I区第4・5遺構面出土木器



244-6



243-12



243-6



242-8



235-12



235-13




249-7



242-7



242-10




238-10



243-1




243-10




243-9



243-3



243-13



243-15




243-11



243-2



243-14



243-4




243-5



243-7




244-5




244-2



244-1




244-8



244-9



244-4



244-3



245-7



245-9



245-8




245-1




245-2




245-14



214-5 · 6 · 7



245-5



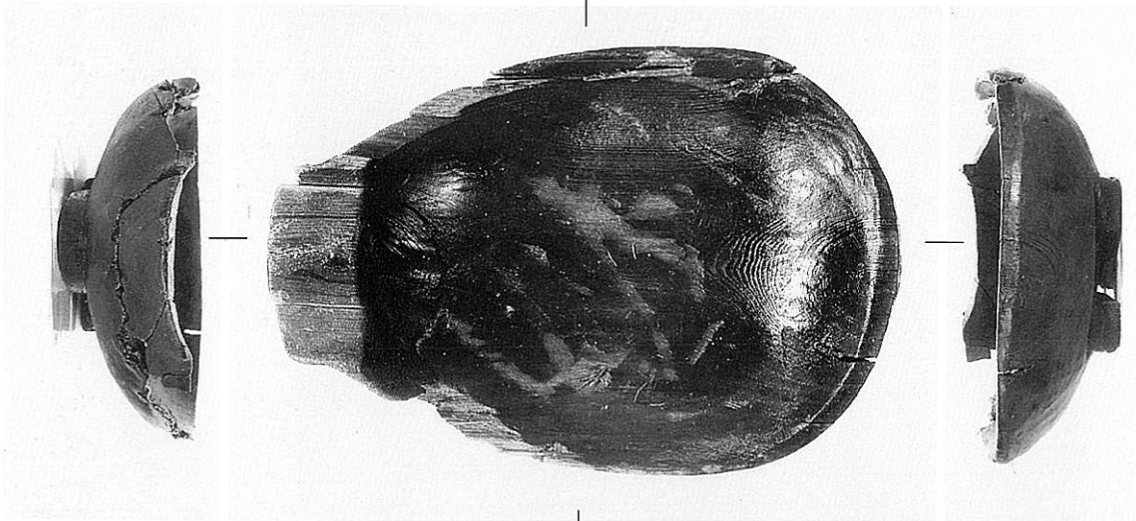

214-3



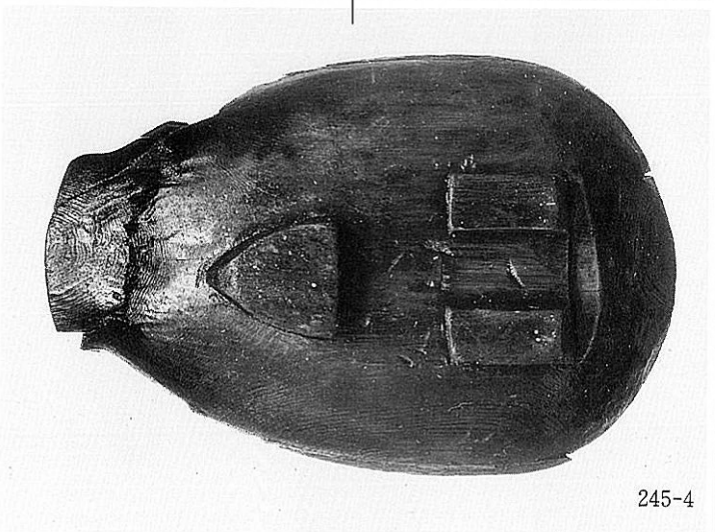

245-10



245-11



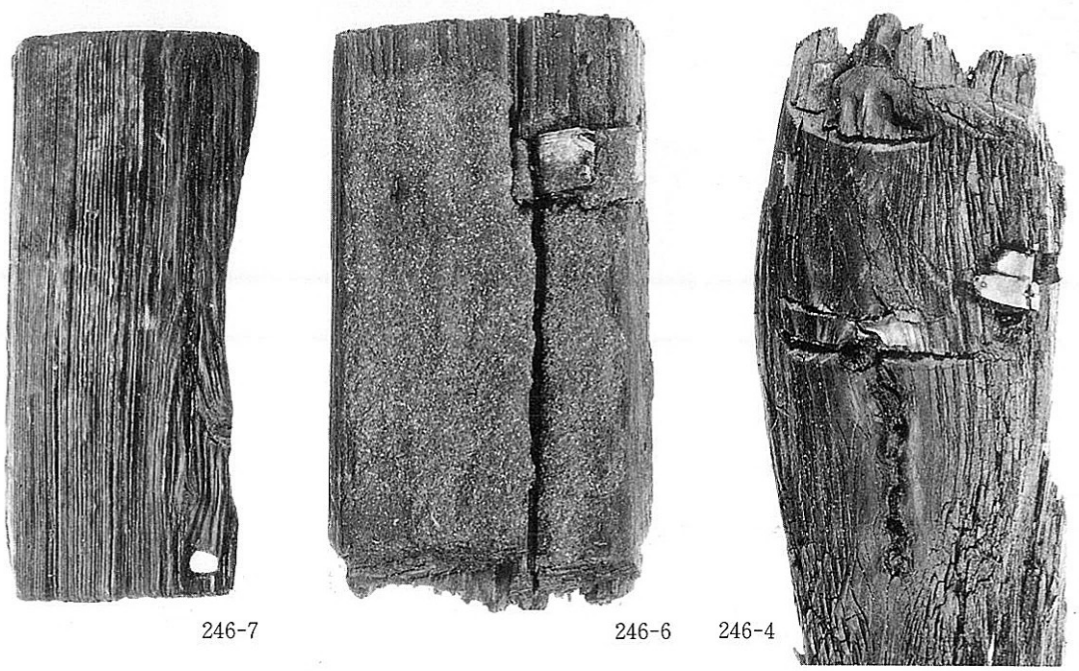
245-6



245-4




245-13




I区第4遺構面c河道301出土木器



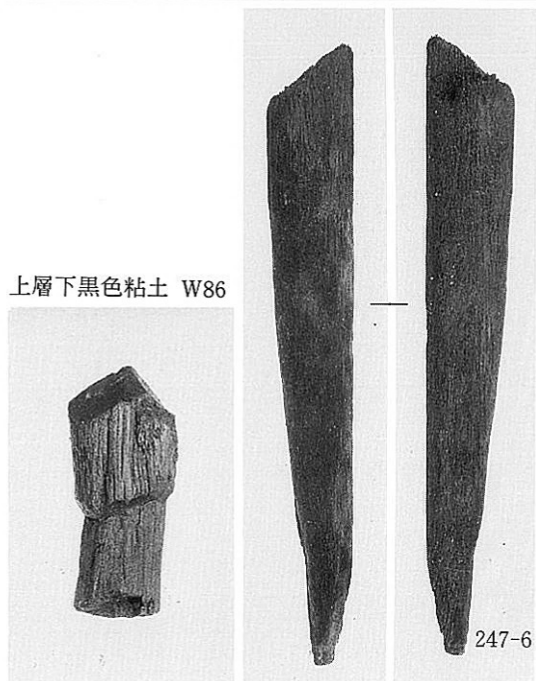
247-2



247-5




247-4




247-6


上層下黑色粘土 W86



247-7



247-1



247-3

247-9

247-10



249-4



248-1



248-3



248-5




248-2



248-6




248-4



244-7



246-8




河道30I上層下黑色粘土




239-7



249-5



249-3







河道301上層下黑色粘土


238-12

河道I上層

河道I上層









246-4



SD46



246-6






250-1



250-4



250-3




250-5




251-2



251-6



251-1



251-5

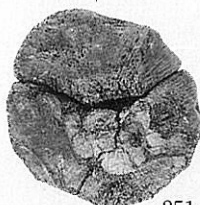


251-3

H・Jトレンチ第3・4・5遺構面出土柱・礎板、曲物



251-8



251-9



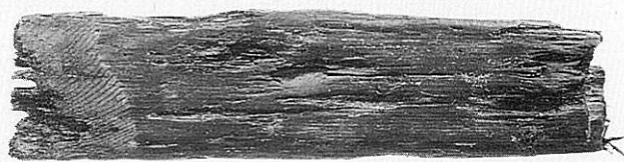
251-7



251-10



214-1



251-4