


久宝寺南

(その2)

— 久宝寺・加美遺跡の調査 —

近畿自動車道天理～吹田線建設に伴う
埋蔵文化財発掘調査概要報告書

— 図 版 編 —



大阪府教育委員会
財団法人 大阪文化財センター


久宝寺南

(その2)

— 久宝寺・加美遺跡の調査 —

近畿自動車道天理～吹田線建設に伴う
埋蔵文化財発掘調査概要報告書

— 図 版 編 —



大阪府教育委員会
財団法人 大阪文化財センター



PLATE



Hトレンチ第4遺構面d全景 (←北)







上：(←北)

左：(←北)


下：(←南)






E1・2グリッド第6・7遺構面



左上：E2グリッド第7遺構面a (←北)
 左中：同 (←南)
 左下：E1グリッド第7遺構面a 河道10肩部断面



E1グリッド第6遺構面c河道10上東西土層断面 (←南)




左上：Eトレンチ第8遺構面b 全景(←北)
右上：Eトレンチ第8遺構面b 全景(←南)

中：Eトレンチ第8遺構面b 中央部(←西)



下：E 4グリッド第8遺構面下南壁断面

Eトレンチ及びF2グリッド第7遺構面



Eトレンチ第7遺構面a
(←北)




F2グリッド第7遺構面a
西半柱穴検出状況(←北)


Eトレンチ第7遺構面a溝SD80
(←西)



(←北)



(←南)




P.L.7

Hトレンチ第7遺構面・b 全景及び土器出土状況



(←西)


(←北)



中央部(←東)




中央部(←南)



南半(←東)



南端(←北東)



右上：H 4 グリッド全景
（←北）
左上：H 6 グリッド全景
（←北）

H 6 グリッド溝 S D 96 下層
（←西）



H 6 グリッド東壁土層断面（←西）


I 1 グリッド 第7遺構面全景及びシガラミ111
〜114



シガラミ113(←西)



上：シガラミ113(←南)



下：シガラミ114立割断面(←西)



(←東)



第6 遺構面 d
シガラミ 205 下部 (←南)



第7 遺構面 a
遺物出土状況 (←南)




同上 (←南)



東壁土層断面


(←西)






Jトレンチ a 全景(←北)

同上
(←北)

左下：I4グリッドb(←北)
右下：I3グリッドa(←北)







土層断面(←北)



(←北)



Eトレンチ第6遺構面c河道10上層検出状況 (←北)




(←北)



土層断面(←北)

Eトレンチ第6遺構面b下




(←南)

河道10上層溝切り合い関係
(←西)



河道10上層土層断面(←西)



(←南)



中央部(←南西)




河道10上層上落ち込み埋土(←西)



溝 S D 90 (←西)



溝 S D 98土器出土状況 (←北西)




溝 S D 98南半 (←南西)




溝 S D 98南半 (←北東)




溝SD90・91
(←北東)



溝SD91
(←北)



溝SD91～93
各溝切り合い部分
(←東)



b上 整地土上
(←北)



(←北)

溝S D 291土層断面
(←北)







溝SD492
(←西)



溝SD430
(←北)




溝SD492
土層断面及び西壁
(←南)



左上：H 6 グリッド全景(←北)
右上：H 5 グリッド全景(←北)

大畦畔及び
溝 S D 696、698 関係土層断面



同上 (←南)


H5 グリッドb下2
全景(←北東)



H5 グリッド第6遺構面a下b下2全景及び土層断面



左上：溝S D92(←西)
左下：溝S D92(←北)



右上：溝S D91(←北)
右下：溝S D91(←南)



右：溝S D90(←西)



a 下東西小溝検出状況(←東)




(←西)

H5グリッド第5・6遺構面(方形周溝墓)




第6遺構面b (←北)




第6遺構面b上(←北)



第6遺構面a (←北)



第5遺構面b (←北)




上部周溝墓との関係
(←南)



上部周溝墓との関係
(←東)




(←北)



主体部(←南)



主体部断面
(←南)



主体部断面
(←東)



断面全景(←東)



(←東)




(←東)



(←南)


H5グリッド第6遺構面b上上部方形周溝墓及び主体部




(←北)




(←南)




(←東)



周溝 S D530土層断面
(←東)



周溝 S D531土層断面
土器出土状況(←北)



東側肩土器出土状況(←西)




溝 S D531土層断面、土器出土状況
(←北)

Hトレンチ第6遺構面a下




大畦畔 (←南)



(←南)



大畦畔 (←東)



(←北)



(←北)



畦畔(←西)



大畦畔(←西)

Hトレンチ第6遺構面a全景
畦畔及び断面



(←北)



(←南)



畦畔断面(←北)





南端畦畔隆起(←南)




左：Hトレンチ北端(←東) (←南)

左下：H3グリッド(←北)


右下：H6グリッド(←北)







(←南)




(←北)



土層断面 (←北東)




(←北東)




(←東)



シガラミ110
(←西)



根入れ状況 (←北東)



杭切り合い関係 (←東)




根入れ状況 (←北東)



東西土層断面
(←南東)



(←北)



シガラミ103土器出土状況
(←西)


シガラミ110根入れ状況
(←北)



シガラミ110根入れ状況 (←北)



シガラミ103稲穂出土状況遠景北東
 (←北東) 右下…近景



シガラミ3 (←西)




シガラミ3東隅石器出土状況 (←西)


I1グリッド第6遺構面c




(←東)



溝S D 117木器出土状況
(←北)



溝S D 117木器出土状況 (←西)



溝S D 116杭列 (←北)

Iトレンチ第6遺構面dシガラミ5



(←西)



土器出土状況 (←南)




東側土層断面 (←西)



(←南)



I 2 グリッド第6遺構面dシガラミ 205

シガラミ 205 上面 (←西)



(←西)

(←西)




(←南)



(←西)




(←東)



中央(←東南)



第2列前面(←南東)



東端
(←東)



横断面
(←西)




横断面 (←西)



東端 (←南)

Iトレンチ第6遺構面dシガラミ群



シガラミ群全景中央
(←北東)



(←東)



シガラミ7
(←東)



シガラミ群南端(←北東)



シガラミ2上土器出土状況(←北東)



第6遺構面d下シガラミ1・2断面(←東)



南端シガラミ1・2検出状況及び東西土層断面(←北)



I4 グリッドシガラミ402及び南壁断面
(←西)



I4 グリッドシガラミ402横断面接近
(←西)

上：I4 グリッドシガラミ402背面(←南)
下：Iトレンチシガラミ2 東側(←北)



シガラミ301・302及び杭抜け穴
(←西)



シガラミ301・302立面
(←西)



シガラミ301・302立面(←南)




シガラミ301・302
(←西上)



シガラミ301・302立面
(←西)


Iトレンチ第6遺構面C下



(←北)



(←南)



(←北)



(←南)

Iトレンチ第6遺構面a・c



左：a 北端(←南)
右：c SD90(←東)



中央(←北東)



第6遺構面b～c河道10断面(←西)



(←北)



(←南)



I トレンチ第6遺構面 b 北半 (←南)



I トレンチ第6遺構面 b 北端 (←南)



I トレンチ第6遺構面 b 上溝 S D60断面 (←北)

I トレンチ第6遺構面 b 立木検出状況



I トレンチ第6遺構面 d 河道10中層土器出土状況 (←北)



I 2 グリッド第6遺構面 b 溝断面 (←北)




I トレンチ第6遺構面 d 河道10中層土器出土状況 (←西)




I 4 グリッド第5遺構面 b 南・東壁セクション (←西)



I 3 グリッド第6遺構面 b 河道301 (←東下)




第6 遺構面 b
(←西)



第6 遺構面 c
(←西)




第6 遺構面 d 上
(←西)




(←北)



(←南)



(←北)




(←南)


J区第6・7遺構面



J1グリッド第6遺構面b上 (←北)



J1グリッド第6遺構面b (←東)



Jトレンチ第6遺構面c上東壁土層断面 (←東)



Jトレンチ第7遺構面a(第8)サブトレンチ(←北)



第5遺構面c河道I(←東)




第5遺構面c(←北)



上：第5遺構面c河道I断面(←西)



下：第6遺構面b南西コーナー足跡掘り上げ(←北上)



(←北)




(←東)



粘土塊転落状況
(←南)



(←北)



(←南)



南側 (←西)




(←北)



南端弥生時代沖積土層 (←北)



第5遺構面東壁土層断面 (大河道断面)
(←西)



左：b全景及び断面(←北)

右上：b(←南西)


右下：立木状況(←東)






左：a土層断面(←東)

b全景(←南)

Eトレンチ及びF1・2グリッド第5遺構面 F2グリッド土壙墓SK202上面検出状況 (←西)




(←北) Eトレンチシガラミ杭検出状況(←南)



上左：F2グリッドb土壙墓SK203小口板検出状況(←南)
 上右：F2グリッドb土壙墓SK203管玉出土状況(←東)
 下：F2グリッドb土壙墓SK203小口板検出状況(←西)

上：F1グリッドb土壙SK103(←南)
 下：F2グリッドb溝SD209土器出土状況(←西)


PL.69



全景 (←北)
土壙墓S K 203上面検出状況 (←西)



土壙墓S K 202・203検出状況 (←西)




土壙墓S K 203木棺蓋検出状況 (←東)



溝S-S-D 30断面
(←東)



南側
(←南)



土壙S-S-K 30土器出土状況
(←西)



第5遺構面c南側
(←南)



第5遺構面a南側
(←南)



第4遺構面c下南側
(←南)



溝S D80下層(←東)



溝S D80シガラミ検出状況(←南)



北半(←南)



上：西側斜杭（←南東） 下：根入れ状況（←東） 上：西側斜杭（←南上） 下：根入れ状況（←北東）




根入れ状況（←北東）

PL.74


Hトレンチ第5遺構面a



北半
(←北)



溝SD80南法面付近
(←東)






掘立柱検出状況
(←南)



(←南)



左：H 6 グリッド a 全景 (←北)
 左下：J トレンチ b 畦畔状遺構 (←東)
 右下：J トレンチ b 畦畔状遺構断面 (←西)




(←北) J トレンチ a 流路

(←東)




(←北)

溝S D61土層断面(←西)




溝S D61土器出土状況
(←北)



溝S D61土器出土状況
(←西)






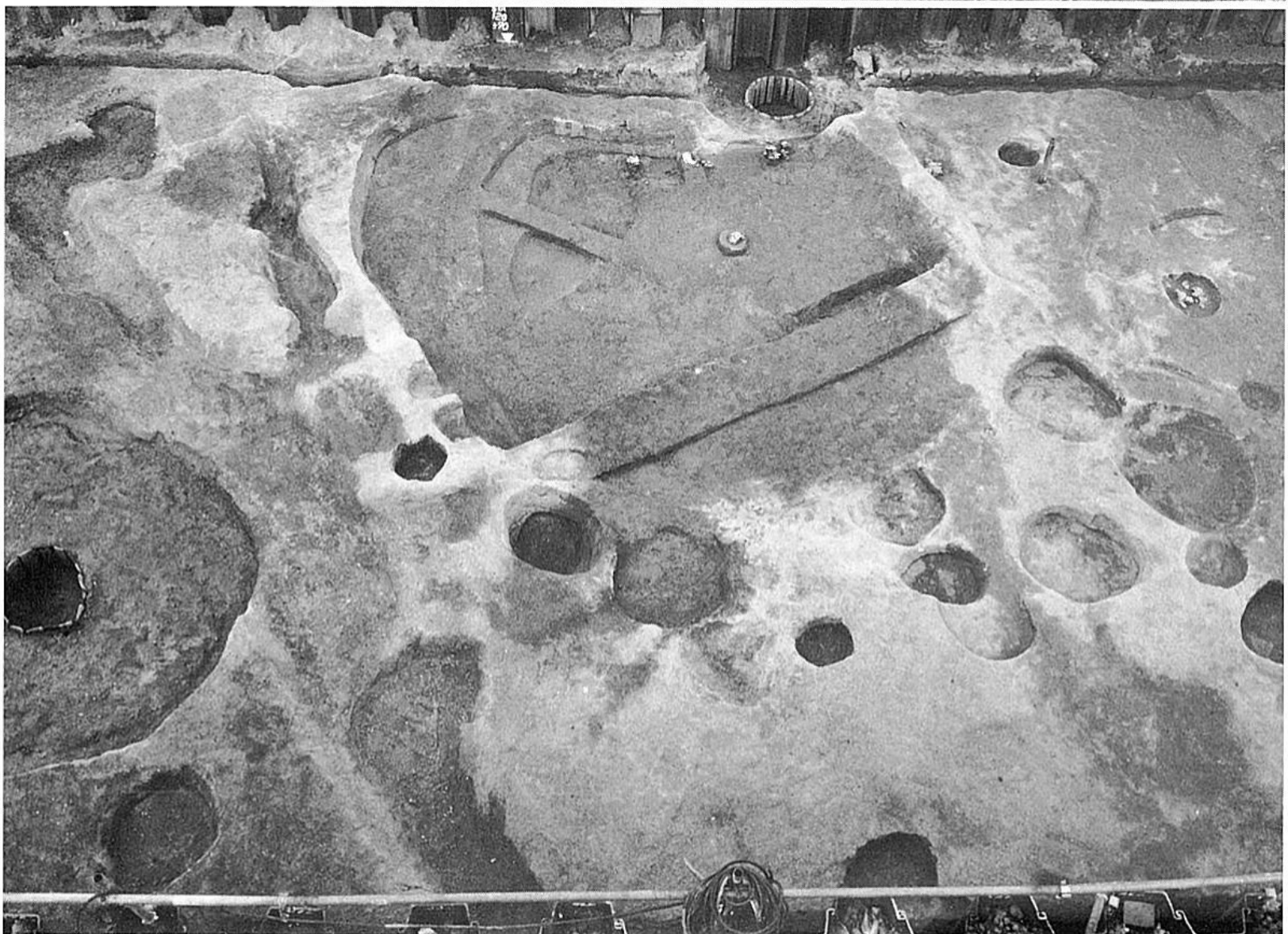
(←北)



円形落ち込みⅠ
(←東)



b
溝
S
D
60
(←西)



a円形落ち込みI(←西)

Eトレンチ第4遺構面b



溝 S D60(←東)



溝 S D59 (←西)




第4遺構面b溝 S D59・60 (←西)



Eトレンチ (←北)

(←東)
E1 グリッド溝SD157




E1 グリッド (←北)



Eトレンチ b 溝SD50土器出土状況(←東)




E2 グリッド北半 (←北)



(←西)



中央 (←東)




Eトレンチ第4遺構面a落ち込みSX12土器棺出土状況

北棺
(←北)



(←西)



南棺
(←北)



E4グリッドb溝SD459 (←西)




Eトレンチa南側 (←東)



E4グリッドa溝SD409 (←北)



Eトレンチa土壇SX11、溝SD53 (←東)




E4グリッドa溝SD409土器出土状況 (←北)



Eトレンチ土壇SX11 (←南)



Eトレンチa溝SD53土器出土状況 (←北)




Eトレンチa溝SD53土器出土状況 (←東)



南側
(←南)



溝S1SD20土層断面
(←東)



(←南)

F2グリッドc溝SD206上層


(←北)



左上：Eトレンチb南側
(←南)

右上：Eトレンチb南側
溝S-S D12土器出土状況(←南)

左：Eトレンチa南側
溝S-S D11・12(←南)





(←北)



拡張区西側々面(←西)



拡張区西側周溝(←北)




(←東)


主体部 (←西)



溝SD62西側くびれ部最下層
土器出土状況(←南西)



主体部 (←南)



(←西)




c第1・2号墓 (←北)



c上北半 (←北)



Fトレンチ (←北)



F1グリッド (←北)



溝SD152土器出土状況
及び土層断面
(←東南)



溝SD152 (←東)



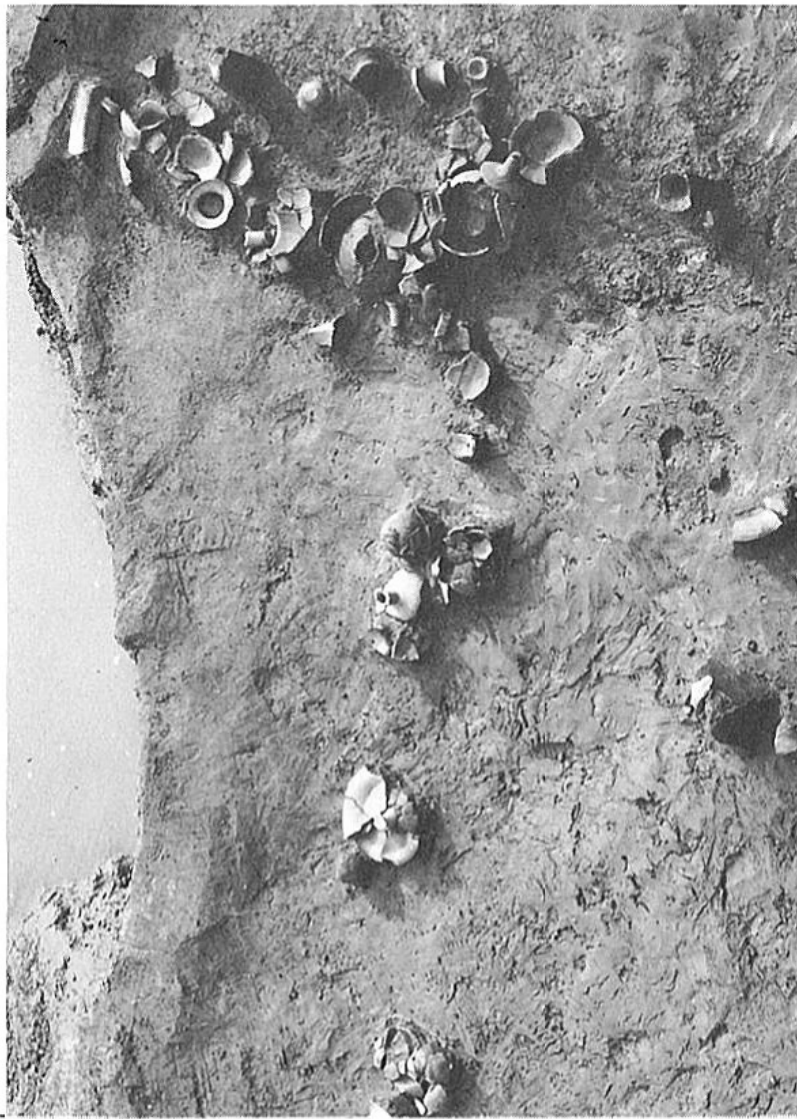
溝SD52全景
(←東)



(←西)



(←東)



中央 (←北)



西側A・B群 (←北)




西側A・B群 (北→)



中央 (←東)



溝SD52A・B群 (←東)



(←北)


溝SD252 (←西)



(←北)



主体部(←東)



主体部上第4遺構面a土器群301出土状況(←南)

右上:(←東) 右下:(←北)



(←西)




(←東)




周溝内土器出土状況
(←東)




主体部及び断面
(←北)




(←北)




(←東)



上面 (←北)




(←北)




主体部検出 (←北)







墓壇(←北)




墓壇掘り方(←北)



主体部木棺検出状況(←北)



左上：F2グリッド主体部木棺検出状況 (←南) 左中：木棺小口の状況 (←北)
 下：Fトレンチ西側周溝SD58木材・土器出土状況 (←東)



(←北)



溝SD40・41 周溝SD58上層 (←南)




土器群2 溝S D 45土器出土状況 (←西)



土器群2 溝S D 45土器出土状況 (←南)



土器群1 土器出土状況 (←東)



土器群4 土器出土状況 (←東)





左：溝群掘り上げ全景
左上(←南)、左下(←北東)

右：溝S D70土器出土状況
上(←南西)、下(←北東)



溝S D70土器出土状況 (←東)



中央 (←北)



西側 (←北)



東端 (←北)



中央 (←北)



中央 (←南)



東側 (←南)



西端 (←南)



西側 (←南)



東側 (←北東)



東側中央彩色土器出土状況 (←東)



土器群B土器出土状況
(←北東)



土器群A近景(←東)



土器群B土器出土状況 中央(←東)




土器群A出土状況 (←南)



南北セクション土器出土状況 (←南)



土器群A北側 (←東)



南北セクション土器出土状況 (←東)