

太田市内遺跡 10

—— 平成 25 年度調査 ——

2 0 1 5

群馬県太田市教育委員会

例 言

- 1 本書は太田市教育委員会が国宝重要文化財等保存整備費補助金と、群馬県文化財保存事業費補助金を得て実施した「市内遺跡発掘調査」をまとめた報告書である。
- 2 確認調査は、太田市教育委員会が平成25年度に実施し、整理作業は平成26年度に実施した。
- 3 本書は、「市内遺跡発掘調査」によって確認調査を実施した遺跡の調査地について調査概要を掲載している。
- 4 発掘調査の期間および組織体制は以下の通りである。

期 間 平成25年6月6日から平成26年1月9日まで（なお、平成25年4月1日から同年6月5日及び平成26年1月10日から同年3月31日までの期間は、市単独費用で確認調査を行った。）

調査主体者 太田市教育委員会 教育長 澁澤啓史

調査担当者 太田市教育委員会 教育部 文化財課 課長補佐 天笠洋一 主査 長谷川幸男
主査 峯岸建司 主任 山口高志

調査事務局 太田市教育委員会 教育部 教育部長 林寛司 副部長 中里剛夫
文化財課 課長 須永光一 課長補佐 島田孝雄
係長 小島幹夫 係長代理 松井成江、板垣祥子
主査 栗田雅美、天笠圭子、静野勝信、中村渉
主任 岸伸洋

臨時職員 須田 茂、江泉謙一、徳永良枝、長谷川理子

- 5 整理作業の期間および組織体制は以下の通りである。

期 間 平成26年4月21日から平成27年3月31日まで

事業主体者 太田市教育委員会 教育長 澁澤啓史

事業担当者 太田市教育委員会 教育部 文化財課 課長補佐 小宮俊久 主査 長谷川幸男
主査 中村渉 主任 山口高志

事業事務局 太田市教育委員会 教育部 教育部長 小林豊 副部長 小須田雅信
文化財課 課長 須永光一 課長補佐 島田孝雄
係長 小島幹夫 係長代理 飯島真由美、松井成江、板垣祥子、栗田雅美
主査 峯岸建司 主任 岸伸洋 主事補 岩松大輔
嘱託職員 岩崎康之 臨時職員 須田 茂、徳永良枝、長谷川理子

- 6 本稿の執筆は長谷川幸男、峯岸建司、山口高志、中村渉、編集は中村渉がそれぞれ担当した。
- 7 本書に掲載した遺構の写真は各調査担当者が撮影した。
- 8 発掘調査および本書の作成にあたっては下記の方々、機関より御教示、ご協力を賜った。
記して感謝を表したい。

群馬県教育委員会文化財保護課、公益財団法人群馬県埋蔵文化財調査事業団

- 9 本書に関わる資料ならびに遺物は太田市教育委員会で保管している。
- 10 発掘調査ならびに整理作業に携わった作業員は下記のとおりである。
小此木克巳、木村光夫、高橋章、大谷公男、根岸興太郎、町田恭之、尾崎喜亮、小澤信久、柿沼孝、白石孝、富田幸男、木村純子、中村久乃

凡 例

- 1 位置図等にベースマップとして都市計画図（太田市都市計画課 平成23年度作製）を使用した。
- 2 遺構測量図等に使用した北は座標北であり磁北でない。
- 3 確認調査全体図あるいは出土遺物実測図のスケールは各図の下端などに表示した。

目 次

はじめに

例 言

凡 例

目 次

第1章 調査に至る経緯..... 1

第2章 調査の方法および経過..... 2

第3章 遺跡の位置と歴史的環境..... 2

第4章 確認調査の概要..... 6

写真図版

報告書抄録

第1章 調査に至る経緯

平成25年度における各種開発事業の公共事業については、前年度（平成24年度）に開発部局に対し事業照会を行い、公共工事計画の情報入手に努めた。一方、民間開発については、事前問い合わせ窓口を開設し、その都度埋蔵文化財の取り扱いについて協議を行った。

試掘・確認調査は、文化財保存事業費国庫補助金や県費補助金を受けて「市内遺跡発掘調査」として事前調査を実施し、開発事業との調整を図ることとした。また、開発範囲が狭小で通常の確認調査の実行が不可能な場合、開発工事の途中で遺構の有無や掘削深度などを確認する工事立会を実施した。

なお、試掘・確認調査の結果、遺構が確認され現状保存が困難な場合、記録保存のための本発掘調査を実施した。



第1図 太田市全体図

第2章 調査の方法および経過

太田市における各種開発事業に伴う埋蔵文化財取り扱いの調整については、次のような方法で実施した。まず、事業照会や事前問い合わせにより開発計画の情報を得て、その開発予定地が埋蔵文化財包蔵地内にあるかどうか、太田市埋蔵文化財包蔵地図をもとに判断をした。包蔵地内にある場合、事業者に「埋蔵文化財発掘の届出・通知」の提出を要請し、その開発内容により「慎重工事」・「工事立会」・「確認調査」の指導をした。

確認調査の場合は、「確認調査依頼書兼発掘承諾書」の受理後、日程の調整をして、申請人あるいは申請代理人の立会のもと調査を実施した。調査時には、対象となる土地の地形や形状または開発内容を考慮した上で調査区を設定し、遺構確認面まで掘削機などで掘り下げた。遺構の有無、遺構の内容は、人力による精査で把握した。記録は平面図・断面図等を作成するほか、35ミリカラーフィルムにて写真撮影を行った。確認調査後は申請人あるいは申請代理人の立会のもと埋め戻しを行い、沈下を防ぐため十分に転圧をして現場を引き渡した。

調査後の整理作業については、これらの調査によって出土した遺物の洗浄・注記・接合・実測や、図面の修正・トレース・編集などを行い、翌年度に報告書『市内遺跡発掘調査』の刊行を行うこととしている。

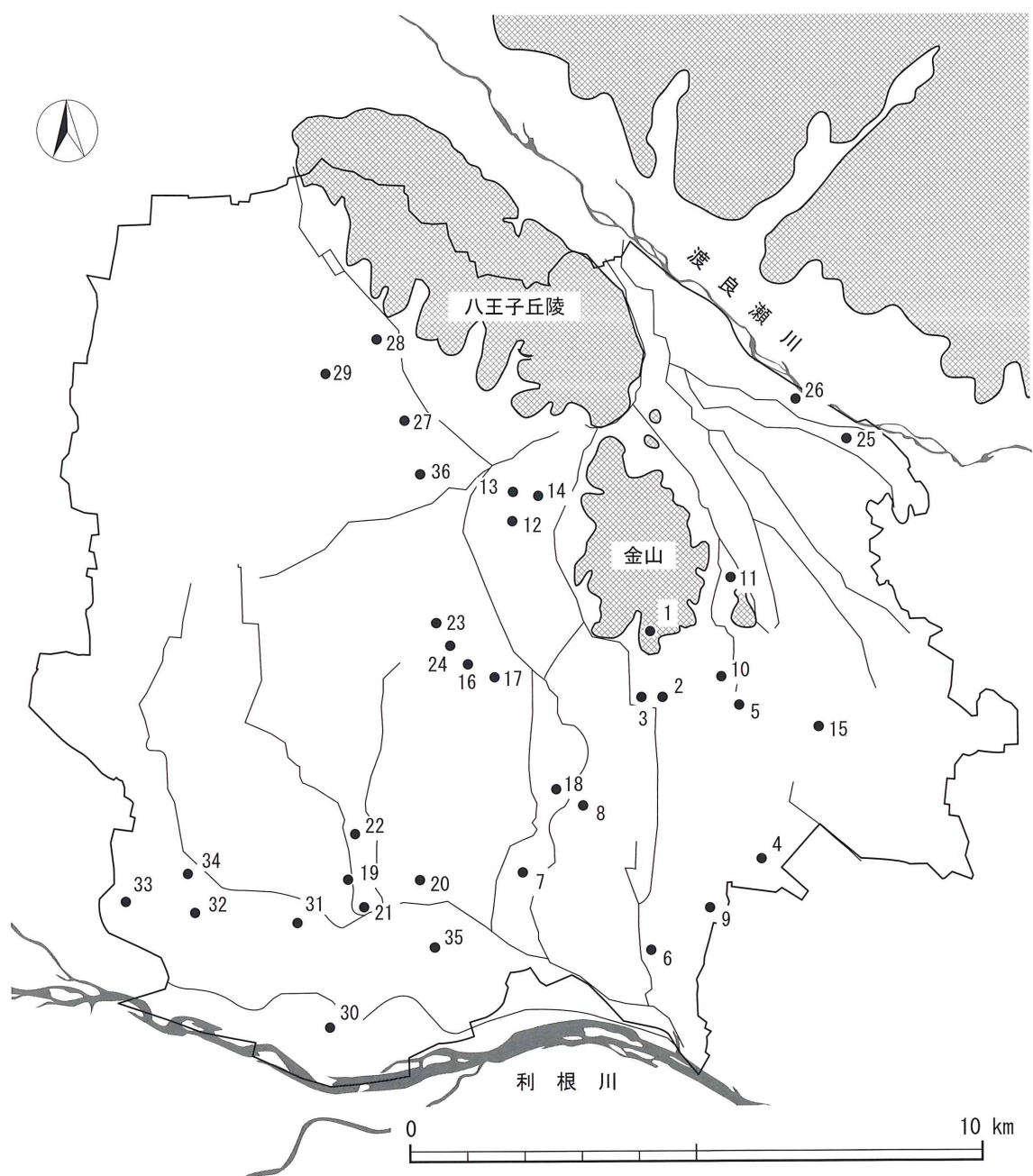
当市の平成25年度における事前問い合わせ件数は公共・民間あわせ合計1,883件であった。そのうち、遺跡地内で開発行為が計画され、埋蔵文化財発掘の届出・通知が提出されたのは合計422件であった。確認調査総数は50件で、そのうち「市内遺跡発掘調査」として国および県費補助金を得て実施した試掘・確認調査件数は合計36件であった。なお、残り14件については市単独費用で調査を実施した。「市内遺跡発掘調査」における開発目的の内訳は、公共事業では区画整理事業（道路建設）5件、圃場整備（農道・水路開発）1件、道路改良工事1件であった。一方、民間開発では集合住宅6件、建売住宅5件、個人住宅11件、店舗あるいは店舗兼住宅6件、宅地造成10件、携帯電話基地局2件、福祉施設1件、保育所1件、住宅展示場1件であった。このうち、遺構が確認されて現状保存が困難であることから本発掘調査を実施した、あるいは次年度に実施するに至ったのは合計9件であった。なお、申請者が居住のために建設する個人専用住宅における本発掘調査については、国および県費補助金で実施した。

第3章 遺跡の位置と歴史的環境

太田市は、北部に八王子丘陵、市域中央に金山丘陵が広がっている。八王子丘陵西側の藪塚地域には大間々扇状地が広がり、扇状地の端部に位置する新田地域からは湧水が流れ出し、古代より生活の水脈として利用されている。中央部には広大な平地が広がり、水田地帯を形成している。利根川と面する南西部の尾島地域は、旧利根川の流路にあたる部分であり、榛名二ツ岳の噴火による噴出物の洪水堆積層によって遺跡が覆われている。

平成17年度に合併する以前の旧1市3町の範囲は、太田地域・藪塚地域・新田地域・尾島地域の4区域に分けられる。平成25年4月1日現在で太田市全体としては、965遺跡が確認されており、これらを主な時代ごと多い順に列挙すると、古墳時代が最も多く、ついで奈良・平安時代、中世、縄文時代、近世、弥生時代、旧石器時代となっている。

平成25年度「市内遺跡発掘調査」として実施した調査地の概要について、次ページの地図及び一覧表にまとめた。



- 1 東山古墳群 2 浜町古墳群 3 浜町遺跡 4 東別所本郷遺跡 5 天神山古墳 6 高林本郷遺跡 7 細谷南遺跡
 8 烏屑遺跡 9 道知塚遺跡・条里制水田想定地 10 東長岡Ⅰ遺跡 11 焼山北古墳群 12 上泉開戸遺跡 13 寺裏遺跡・
 推定東山道駅路下新田ルート 14 畑中遺跡 15 下小林上遺跡 16・17 北之庄遺跡 18 川窪遺跡 19 西田島遺跡 20・
 21 下田島遺跡 22 長福寺遺跡 23 岡原遺跡 24 大門遺跡 25 新島遺跡 26 畔地浦遺跡 27 西野西遺跡 28 西野東中遺
 跡 29 三島遺跡 30・31・32 FP 泥流下遺跡群 33 世良田環濠集落・新田館跡 34 歌舞妓遺跡・下原遺跡・FP 泥流下
 遺跡群 35 東部地区遺跡群 36 天良七堂遺跡・寺井廃寺

第2図 平成25年度調査地位位置図

表1 平成25年度市内遺跡発掘調査 調査地一覧表

No.	受付No.	調査番号	所在地	遺跡名	開発原因	開発面積 (㎡)	調査面積 (㎡)	調査期間	調査結果	備考
1	231	10718	金山町26-1	東山古墳群	携帯電話基地局	37.50	6.00	6月12日	遺構 遺物 なし なし	本調査なし
2	402	11069	浜町14-11 (30街区3)	浜町古墳群	個人住宅	272.18	12.00	8月28日	遺構 遺物 なし なし	本調査なし
3	621	11481	浜町22-5、-9、-24及び隣接道路、水路	浜町遺跡	区画整理	286.00	47.00	11月13日	遺構 遺物 住居跡3、溝3、土坑7 奈良・平安時代の土器片	本調査を実施
4	252	10754	東別所町226-2ほか	東別所本郷遺跡	建売住宅	982.52	47.00	10月11日	遺構 遺物 土坑5、ビット2 古墳時代・中世の土器片	本調査なし
5	337	10944	内ヶ島町1613-5	天神山古墳	個人住宅	203.97	22.00	11月11日	遺構 遺物 なし なし	本調査なし
6	563	11366	高林南町793-1ほか	高林本郷遺跡	集合住宅	1397.90	23.00	10月31日	遺構 遺物 なし なし	本調査なし
7	145	10578	細谷町281-1ほか	細谷南遺跡	店舗	2052.62	68.00	12月10日	遺構 遺物 住居跡11、溝2、土坑2、ビット3 古墳時代の土器片	本調査なし
8	218	10693	下浜町1055-1、-3の一部	鳥肩遺跡	建売住宅	982.00	21.00	6月10日	遺構 遺物 土坑1 なし	本調査なし
9	221	10696	南矢島町377ほか	道知塚遺跡 糸里制水田想定地	宅地造成	913.00	75.00	6月24日	遺構 遺物 溝2、ビット1 古墳時代の土器片	本調査なし
10	698	11628	東長岡町395-2、-6	東長岡I遺跡	宅地造成	915.08	27.50	1月9日	遺構 遺物 なし なし	本調査なし
11	213	10686	東金井町2295-1	焼山北古墳群	携帯電話基地局	117.46	10.00	7月25日	遺構 遺物 溝1 なし	本調査なし
12	133	10553	鳥山上町1538-1、1539-1、-2	上泉開戸遺跡	建売住宅	1974.00	140.00	6月6日	遺構 遺物 住居跡2、ビット2、土坑3 平安時代の土器片	本調査なし
13	584	11405	鳥山上町1385-4	寺裏遺跡 推定東山道駅路下新田ルート	集合住宅	1784.00	60.00	12月5日	遺構 遺物 住居跡9、土坑2、ビット1 古墳時代の土器片	本調査なし
14	348	10968	強戸町459-2	畑中遺跡	個人住宅	500.00	17.00	10月9日	遺構 遺物 住居跡1、土坑1 平安時代の土器片	本調査なし
15	363	11002	下小林町356-1	下小林上遺跡	店舗	2270.00	50.00	9月25日	遺構 遺物 溝1 なし	本調査なし
16	219	10694	由良町1588-1、-3、-4	北之庄遺跡	宅地造成	1368.00	83.00	7月10日	遺構 遺物 溝1、土坑4 古墳時代から平安時代の土器片	本調査なし
17	106	10502	由良町1486-3ほか	北之庄遺跡	高齢者賃貸住宅	2537.58	89.00	7月2日	遺構 遺物 なし なし	本調査なし
18	229	10714	藤阿久町83-3	川窪遺跡	福祉施設建設	2999.00	56.00	6月20日	遺構 遺物 溝1、ビット8 なし	本調査なし
19	531	11302	下田島町1163-1、-2、1164-1	西田島遺跡	店舗	2977.00	58.00	11月18日	遺構 遺物 溝1 縄文時代の土器片	本調査なし
20	255	10758	下田島町539-1、-3	下田島遺跡	個人住宅	694.97	12.00 30.00	7月24日 7月30日～8月9日	遺構 遺物 住居跡1、土坑1 奈良・平安時代の土器片	本調査を実施
21	72	10441	下田島町地内	下田島遺跡	区画整理	1744.30	28.00 51.00	5月14日 9月3日	遺構 遺物 古墳の周堀1 なし 土坑1 なし	本調査を実施 本調査なし
22	73	10442	下田島町地内	長福寺遺跡	区画整理	604.30	70.00	12月18日	遺構 遺物 溝3、土坑6、ビット10 平安時代から中世の土器片等	本調査を実施
23	266	10776	別所町570-4	岡原遺跡	建売住宅	1203.14	32.00	7月18日	遺構 遺物 溝1 なし	本調査なし
24	397	11062	別所町493	大門遺跡	店舗兼個人住宅	739.97	43.00	10月8日	遺構 遺物 溝1、土坑1、井戸1 埴輪片	本調査なし
25	578	11395	只上町1646-2、1647-1、-2、-6、-7、-8、-9	新島遺跡	保育所	3225.00	48.00	10月28日	遺構 遺物 なし なし	本調査なし
26	545	11327	只上町2452地先～2466-3地先	畦地浦遺跡	道路改良工事	960.00	60.00	11月20日	遺構 遺物 なし なし	本調査なし
27	169	10616	藪塚町3068-18	西野西遺跡	宅地造成	2500.54	58.00	7月24日	遺構 遺物 なし なし	本調査なし
28	737	11710	藪塚町2765-1	西野東中遺跡	集合住宅	808.00	32.00	12月11日	遺構 遺物 なし なし	本調査なし
29	361	10998	藪塚町1440-1	三島遺跡	建売住宅	1200.00	55.00	8月6日	遺構 遺物 なし 縄文時代の土器片	本調査なし
30	323	10912	安養寺町21-2ほか	FP泥流下遺跡群	宅地造成	2044.82	124.00	7月22日	遺構 遺物 なし なし	本調査なし
31	518	11274	粕川町174-3、178	FP泥流下遺跡群	宅地造成	2175.00	100.00	11月26日	遺構 遺物 なし なし	本調査なし
32	292	10832	世良田町1253-10	FP泥流下遺跡群	個人住宅	303.73	13.00	9月9日	遺構 遺物 なし なし	本調査なし
33	456	11170	世良田町842-10、843-3	世良田環濠集落 新田館跡	個人住宅	375.13	33.00	9月6日	遺構 遺物 溝1、土坑3 古墳時代から近現代の土器片	本調査なし
34	181	10634	世良田町地内	歌舞妓遺跡 下原古墳群 FP泥流下遺跡群	園場整備	14000.00	377.00 648.00	10月17日～10月31日 10月22日～10月24日	遺構 遺物 住居跡32、溝12、土坑28、ビット15 古墳時代の土器片 住居跡2、溝9、土坑4、ビット3 中世から近世の土器片	平成26年度本調査実施予定
35	71	10439	岩松町、阿久津町地内	東部地区遺跡群	区画整理	620.10	95.00	9月13日	遺構 遺物 土坑1 なし	本調査なし
36	664	11588	天良町51-9ほか	天良七堂遺跡 寺井廃寺	宅地造成	12724.54	762.00	11月21日～11月26日	遺構 遺物 住居跡20、溝5、土坑6、ビット6 古墳時代の土器片等	本調査を実施

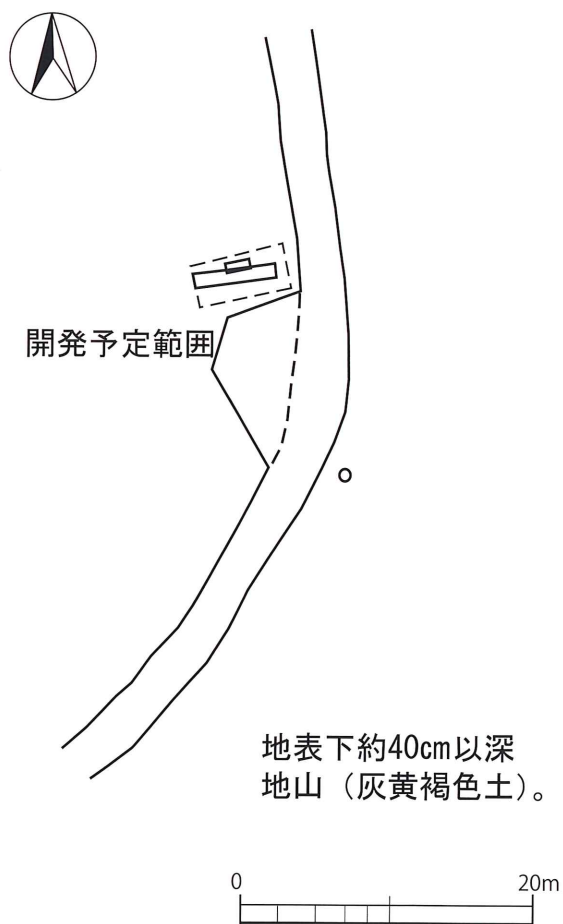
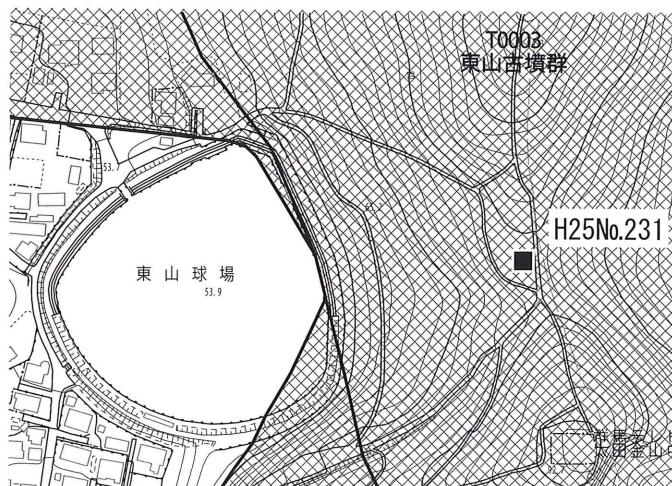
表2 平成25年度市内遺跡発掘調査 調査地一覧表

No.	受付No.	ID	所在地	遺跡名	開発原因	開発面積 (㎡)	調査面積 (㎡)	調査期間	調査結果	備考
1	18	10339	飯塚町1020-1	内ヶ島南田遺跡	住宅展示場	1341.00	55.00	5月8日	遺構 住居跡3、溝6、土坑3、ピット2 遺物 古墳時代から平安時代の土器片	本調査なし
2	32	10361	高林南町806-2 ほか	高林本郷遺跡	宅地造成	2738.63	155.00	4月22日 ～23日	遺構 住居跡29、溝1、土坑1、ピット3 遺物 古墳時代の土器片	本調査を実施
3	812	11869	高林寿町1809-1	向野遺跡 東矢島古墳群	店舗	19925.33	16.00	3月4日	遺構 なし 遺物 なし	本調査なし
4	22	10345	南矢島町884-1 ほか	西矢島古墳群	店舗	9921.85	218.00	4月22日 ～23日	遺構 古墳の周堀1、円形周堀墓1 ほか 遺物 古墳時代の土器片	本調査を実施
5	720	11677	鶴生田町895-1 ほか	中道遺跡	宅地造成	1951.03	65.00	3月19日	遺構 溝1、土坑1 遺物 なし	本調査なし
6	783	11806	龍舞町4022-1 ほか	賀茂遺跡	個人住宅	331.92	6.50	1月27日	遺構 ビット2 遺物 なし	本調査なし
7	105	10501	岩松町118（仮換地54街区4）	東部地区遺跡群	集合住宅	624.00	53.00	5月13日	遺構 土坑4 遺物 なし	本調査なし
8	70	10438	堀口町内	東部地区遺跡群	区画整理	1034.70	53.00	5月15日	遺構 溝1 遺物 平安時代から中世の土器片等	本調査なし
9	11	10322	尾島町288-6	尾島裏組遺跡	集合住宅	999.68	42.00	5月30日	遺構 なし 遺物 なし	本調査なし
10	838	11932	世良田町861-1の一部	新田館跡	個人住宅	255.66	13.00	2月18日	遺構 溝1 遺物 かわらけ1	本調査なし
11	771	11785	新田小金井町1587-5	天良七堂遺跡	個人住宅	318.00	9.00	1月10日	遺構 なし 遺物 なし	本調査なし
12	141	10573	新田小金井町1631	天良七堂遺跡	個人住宅	456.94	32.00	5月24日	遺構 なし 遺物 なし	本調査なし
13	664	11588	天良町51-9 ほか	天良七堂遺跡 寺井庵寺	宅地造成 (設計変更箇所)	12724.54	140.00	3月17日	遺構 住居跡7 遺物 なし	本調査の追加
14	641	11513	新田小金井町1444-1、-5	笠松遺跡	個人住宅	250.45	6.00	3月24日	遺構 なし 遺物 平安時代の土器片	本調査なし

※上記14件は、市単独費で調査を実施しており、本書に図面・写真は掲載されていません。

第4章 確認調査の概要

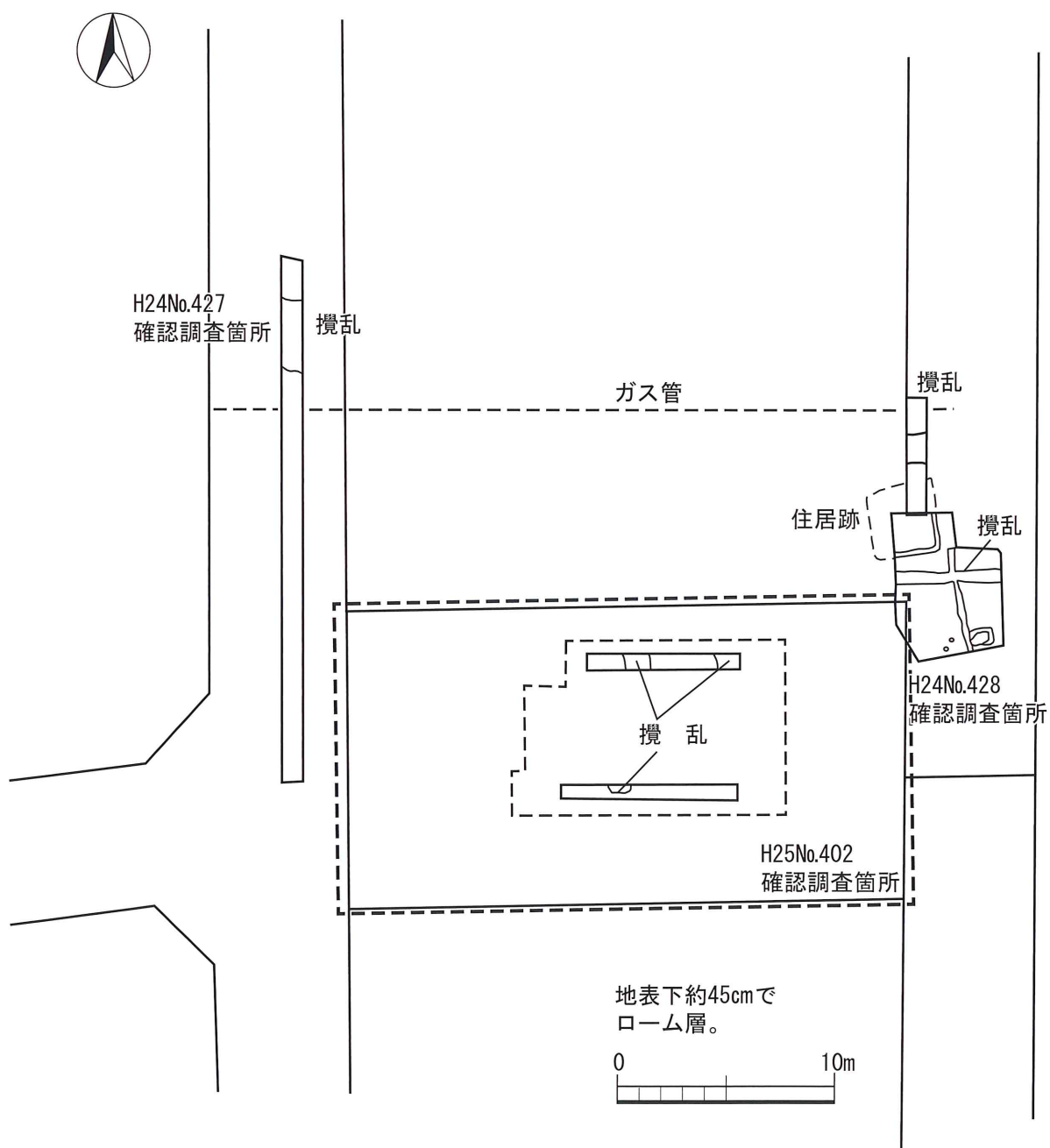
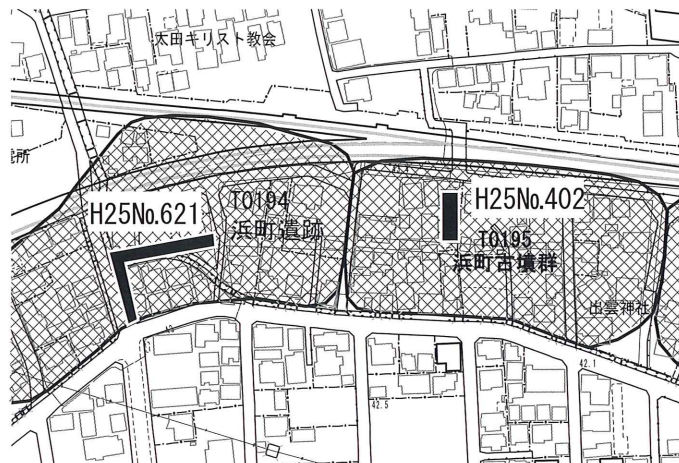
- 1 東山古墳群 (H25No.231)
- ① 所在地 太田市金山町26-1
- ② 調査原因 携帯電話基地局の建設
- ③ 調査方法 開発予定地に調査区を設定し、遺構の確認を行った。写真撮影、土層確認、図面作成を行った。
- ④ 調査結果 遺構、遺物は確認されなかった。
- ⑤ 取り扱い方法 本発掘調査の必要はないと判断される。



第3図 確認調査平面図

2 浜町古墳群 (H25No.402)

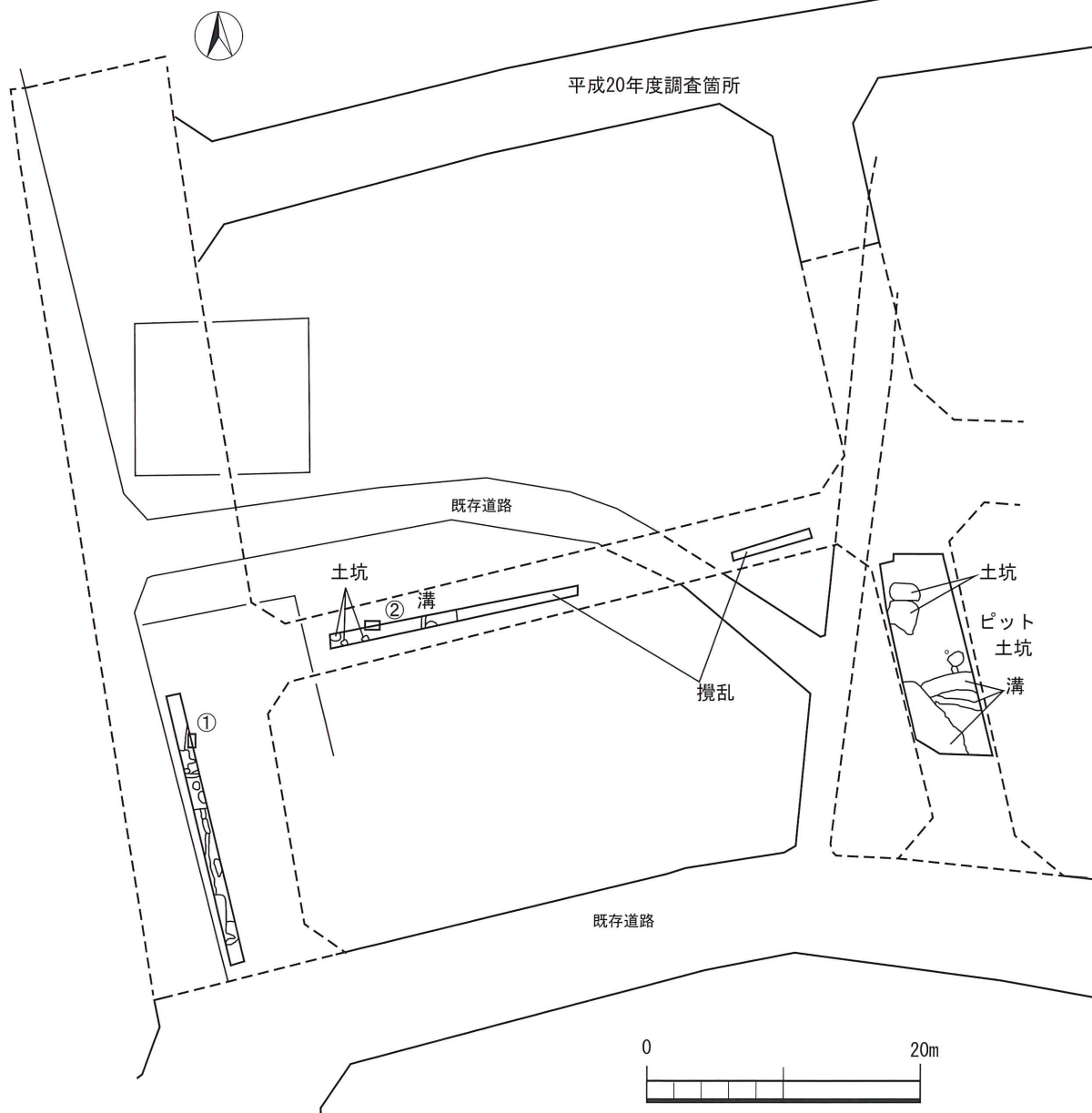
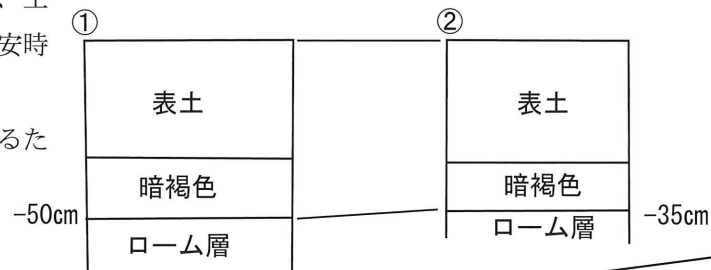
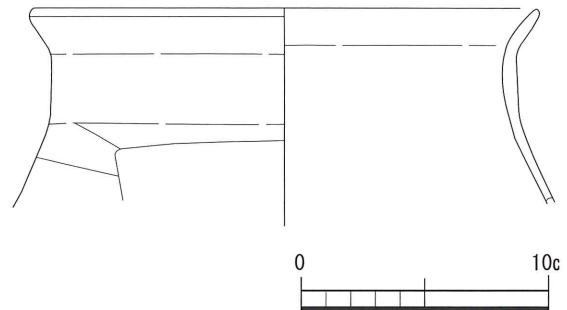
- ① 所在地 太田市浜町14-11(仮換地：30街区3)
- ② 調査原因 個人住宅の建設
- ③ 調査方法 開発予定地に調査区を設定し、遺構の確認を行った。写真撮影、土層確認、図面作成を行った。
- ④ 調査結果 遺構、遺物は確認されなかった。
- ⑤ 取り扱い方法 本発掘調査の必要はないと判断される。



第4図 確認調査平面図・断面図

3 浜町遺跡 (H25No.621)

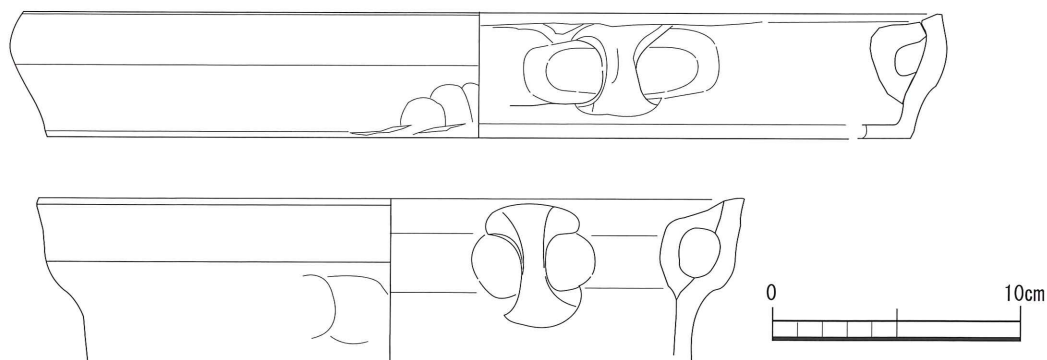
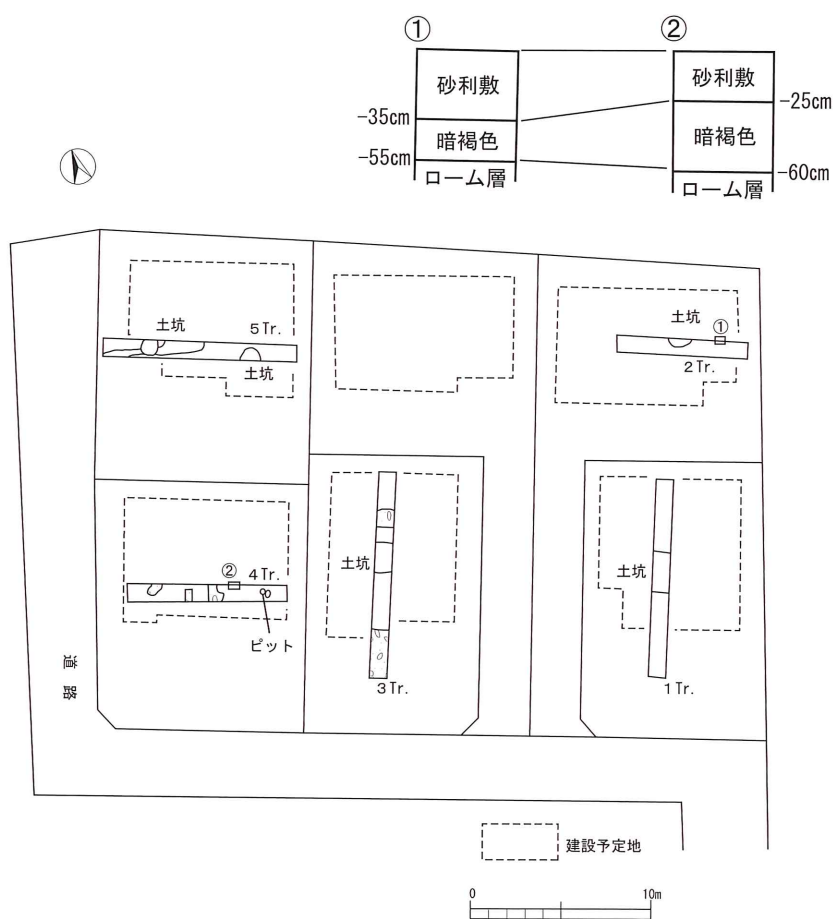
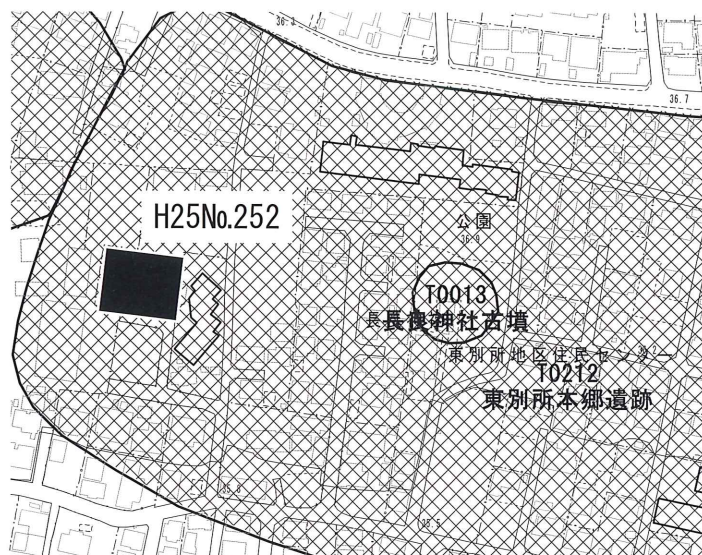
- ① 所在地 太田市浜町22-5、-9、-24及び隣接道路、水路
- ② 調査原因 土地区画整理
- ③ 調査方法 開発予定地に調査区を設定し、遺構の確認を行った。写真撮影、土層確認、図面作成を行った。
- ④ 調査結果 住居跡3軒、溝3条、土坑7基が確認され、奈良時代・平安時代の土器片が出土した。
- ⑤ 取り扱い方法 遺構に影響があるため、本発掘調査を実施した。



第5図 確認調査平面図・断面図・出土遺物実測図

4 東別所本郷遺跡 (H25No.252)

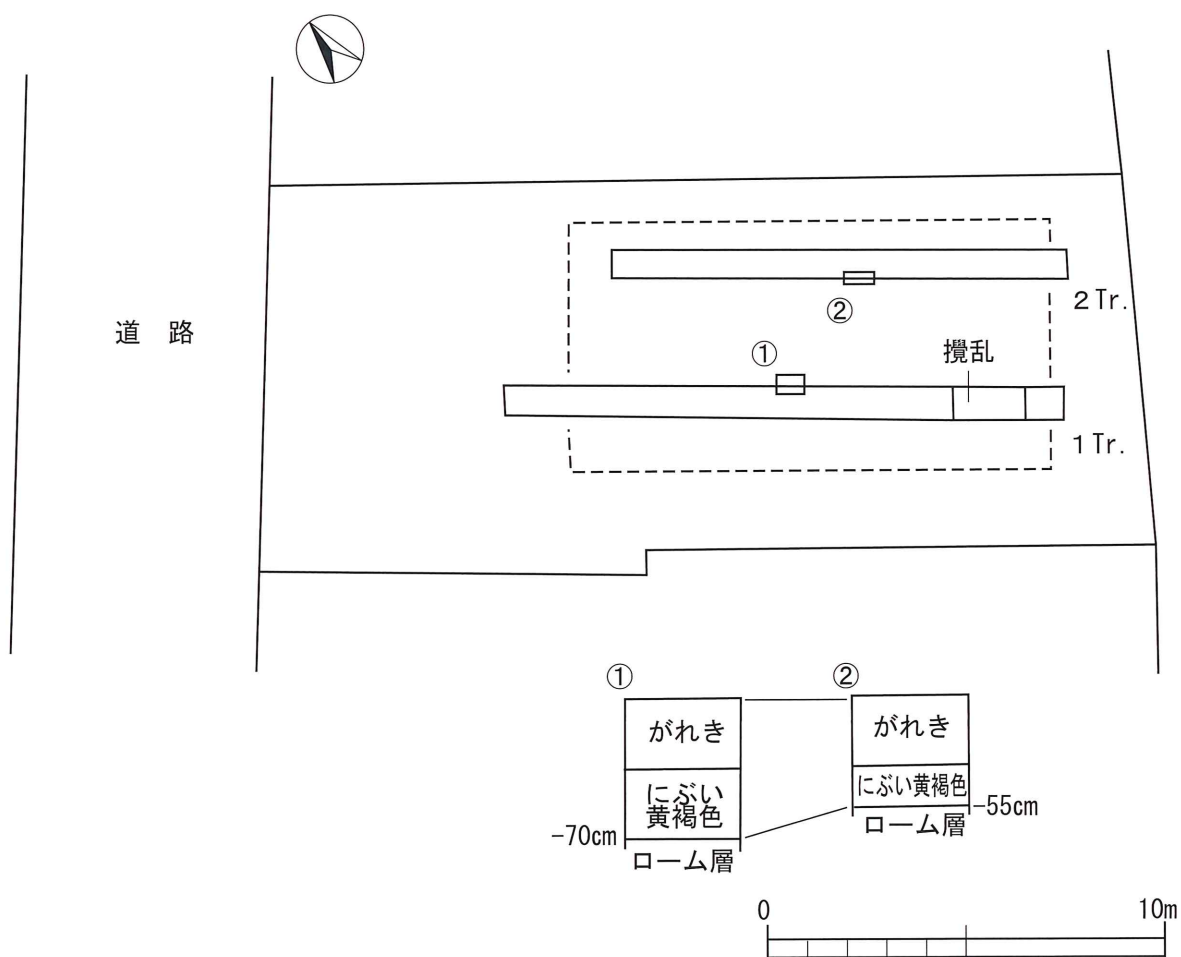
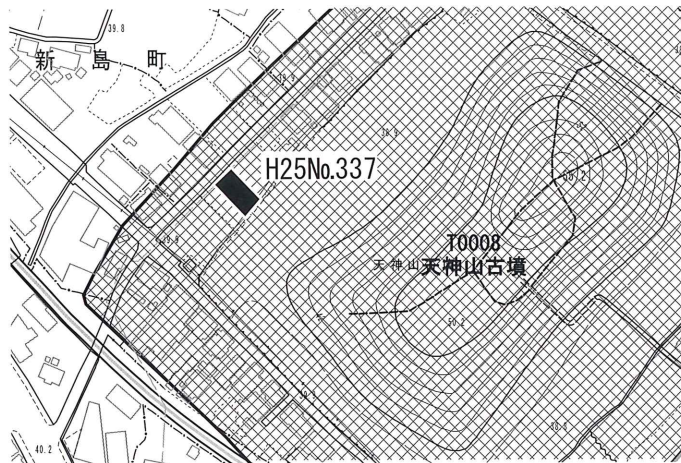
- ① 所在地 太田市東別所町226-2ほか
- ② 調査原因 建売住宅の建設
- ③ 調査方法 開発予定地に調査区を設定し、遺構の確認を行った。写真撮影、土層確認、図面作成を行った。
- ④ 調査結果 土坑5基、ピット2基が確認され、古墳時代及び中世の土器片が出土した。
- ⑤ 取り扱い方法 遺構に影響のない工法のため、本発掘調査の必要はないと判断される



第6図 確認調査平面図・断面図・出土遺物実測図

5 天神山古墳 (H25No.337)

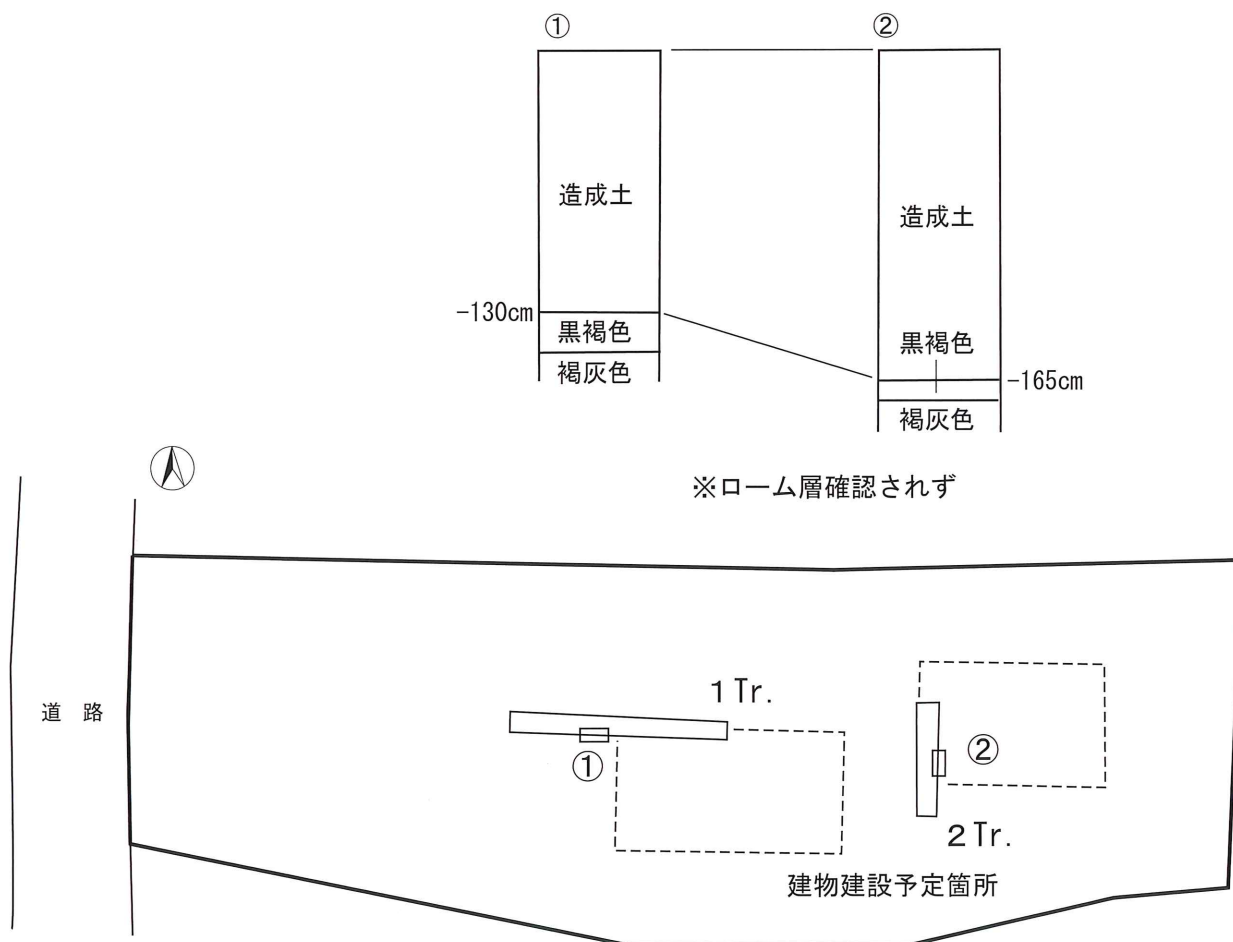
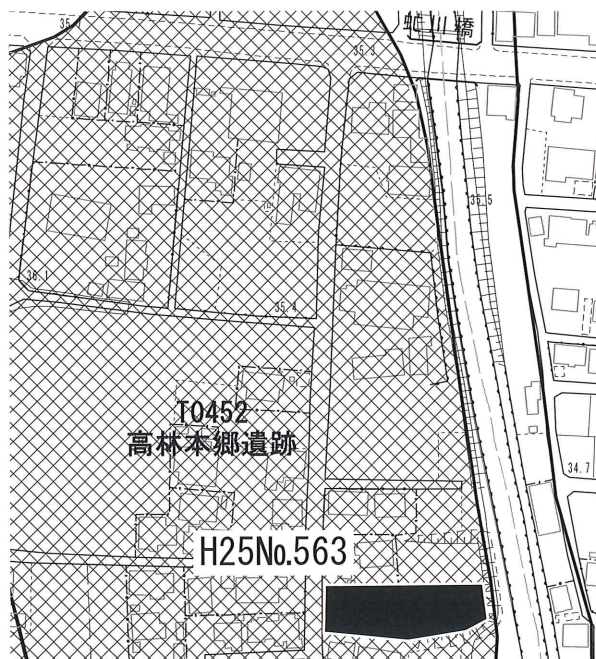
- ① 所在地 太田市内ヶ島町1613-5
- ② 調査原因 個人住宅の建設
- ③ 調査方法 開発予定地に調査区を設定し、遺構の確認を行った。写真撮影、土層確認、図面作成を行った。
- ④ 調査結果 遺構、遺物は確認されなかった。
- ⑤ 取り扱い方法 本発掘調査の必要はないと判断される。



第7図 確認調査平面図・断面図

6 高林本郷遺跡 (H25No.563)

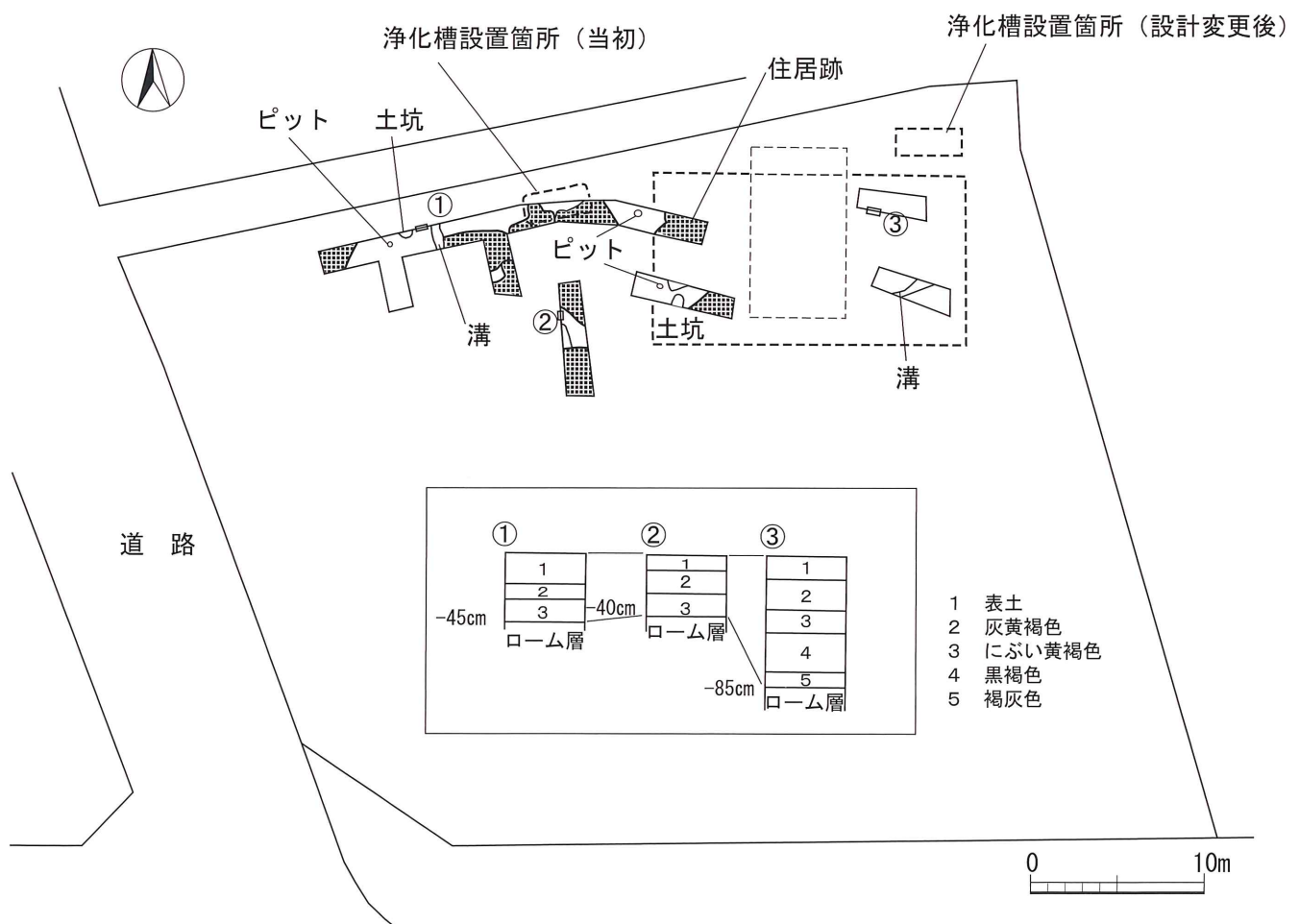
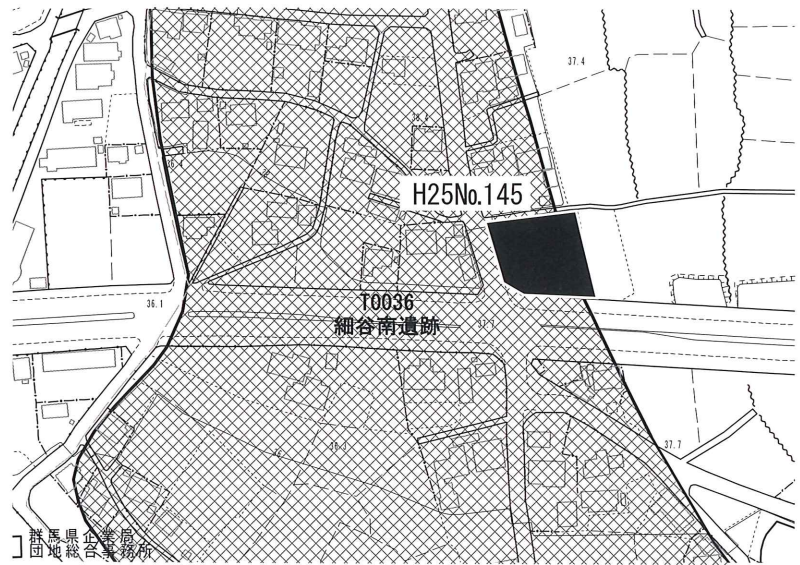
- ① 所在地 太田市高林南町793-1 ほか
- ② 調査原因 集合住宅の建設
- ③ 調査方法 開発予定地に調査区を設定し、遺構の確認を行った。写真撮影、土層確認、図面作成を行った。
- ④ 調査結果 遺構、遺物は確認されなかった。
- ⑤ 取り扱い方法 本発掘調査の必要はないと判断される。



第8図 確認調査平面図・断面図

7 細谷南遺跡 (H25No.145)

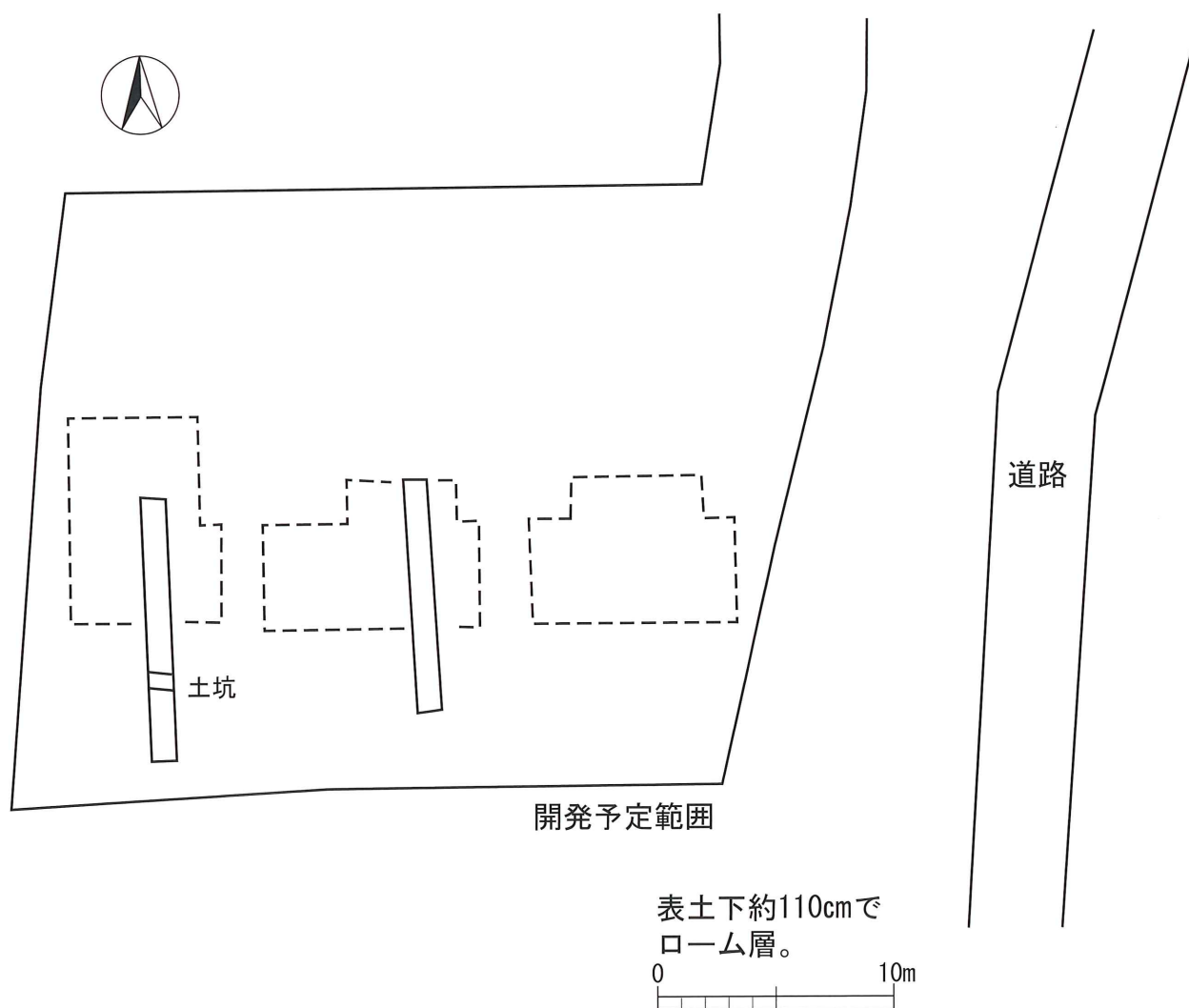
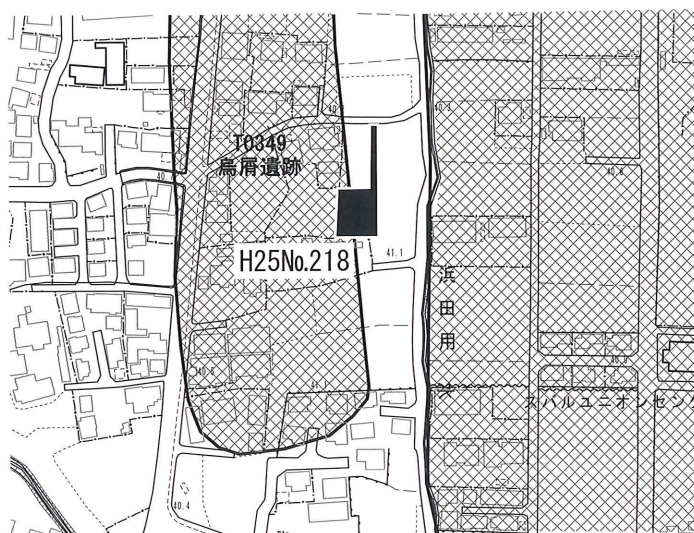
- ① 所在地 太田市細谷町281-1 ほか
- ② 調査原因 店舗の建設
- ③ 調査方法 開発予定地に調査区を設定し、遺構の確認を行った。写真撮影、土層確認、図面作成を行った。
- ④ 調査結果 住居跡11軒、溝2条、土坑2基、ピット3基が確認され、古墳時代の土器片が出土した。
- ⑤ 取り扱い方法 遺構に影響のない工法に設計変更されたため、本発掘調査の必要はないと判断される。



第9図 確認調査平面図・断面図

8 烏屑遺跡 (H25No.218)

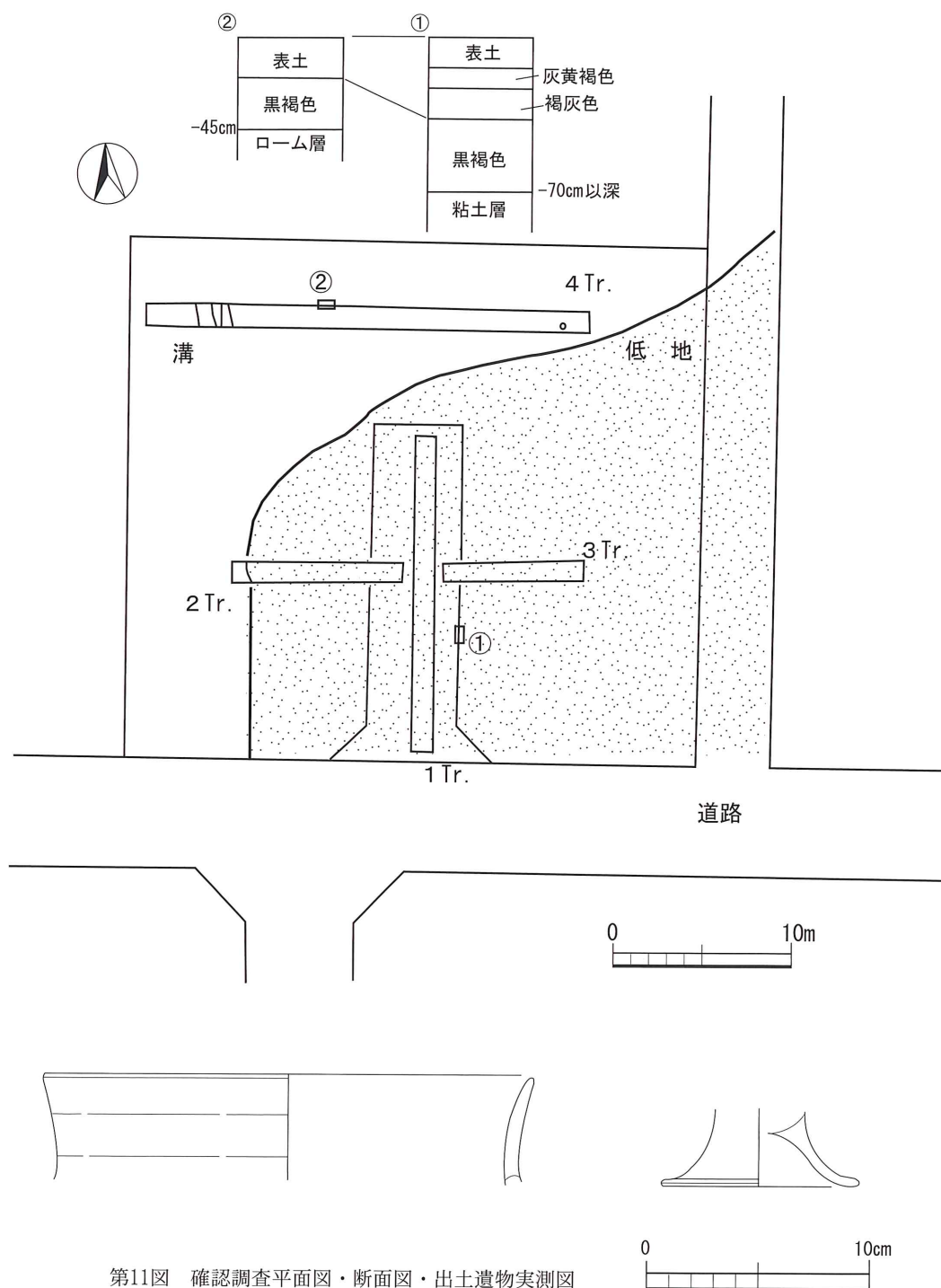
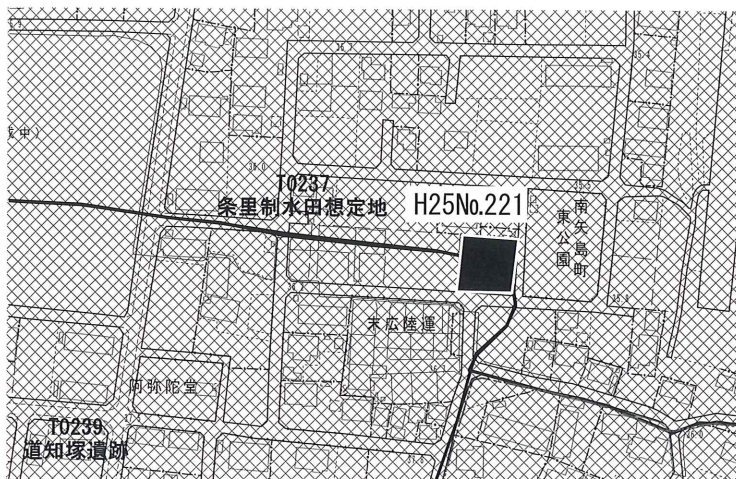
- ① 所在地 太田市下浜田町1055-1、-3の一部
- ② 調査原因 建売住宅の建設
- ③ 調査方法 開発予定地に調査区を設定し、遺構の確認を行った。写真撮影、土層確認、図面作成を行った。
- ④ 調査結果 土坑1基が確認されたが、遺物は確認されなかった。
- ⑤ 取り扱い方法 遺構自体は近世以降のものと推測されるため、本発掘調査の必要はないと判断される。



第10図 確認調査平面図

9 道知塚遺跡、条里制水田想定地
(H25No.221)

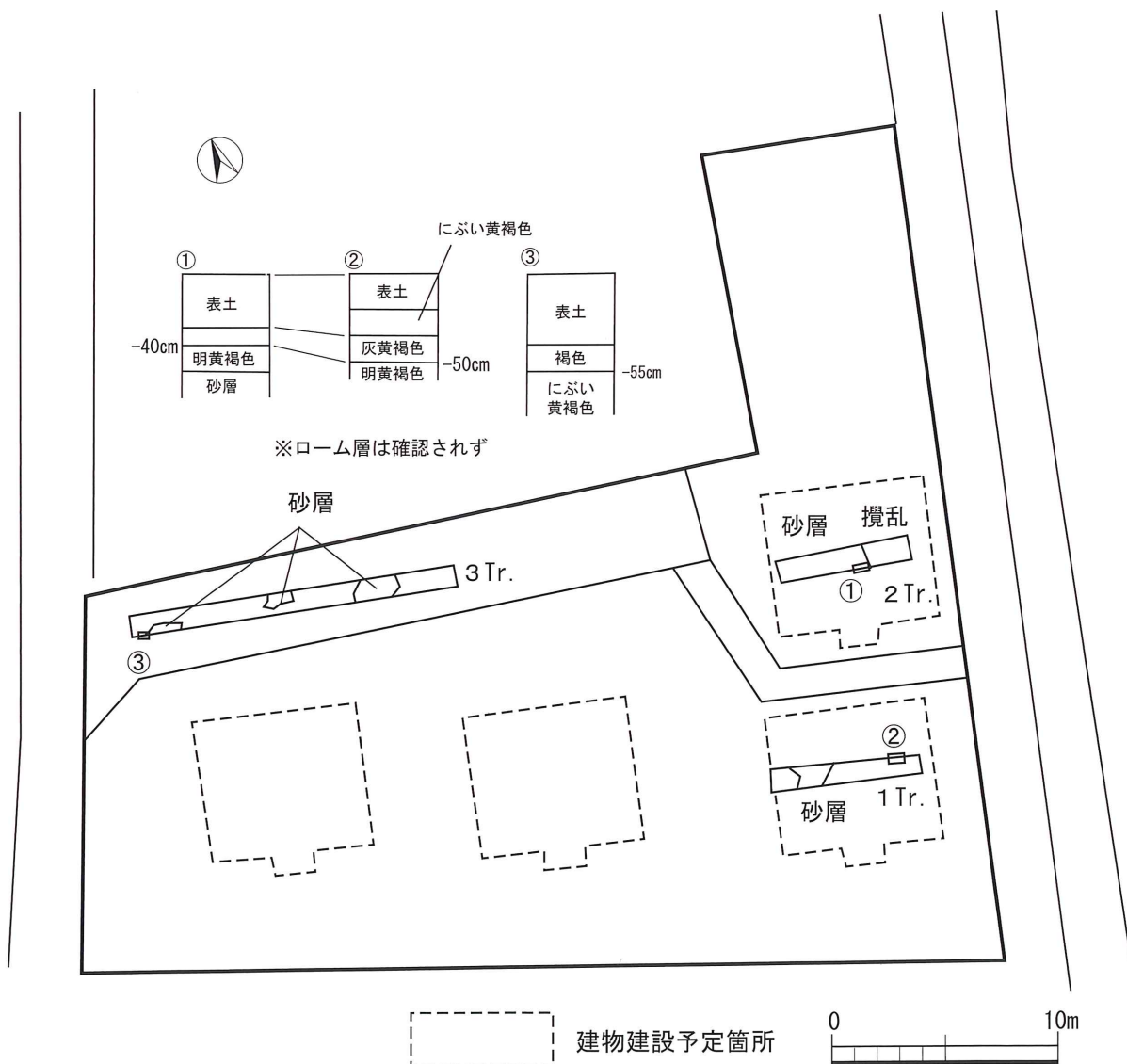
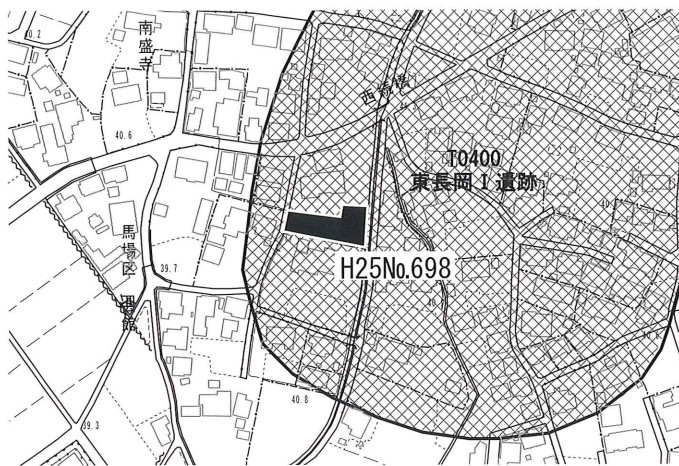
- ① 所在地 太田市南矢島町377ほか
- ② 調査原因 道路新設を伴う宅地造成
- ③ 調査方法 開発予定地に調査区を設定し、遺構の確認を行った。写真撮影、土層確認、図面作成を行った。
- ④ 調査結果 溝2条、ピット1基が確認され、古墳時代の土器片が出土した。
- ⑤ 取り扱い方法 遺構に影響のない工法のため、本発掘調査の必要はないと判断される。



第11図 確認調査平面図・断面図・出土遺物実測図

10 東長岡 I 遺跡 (H25No.698)

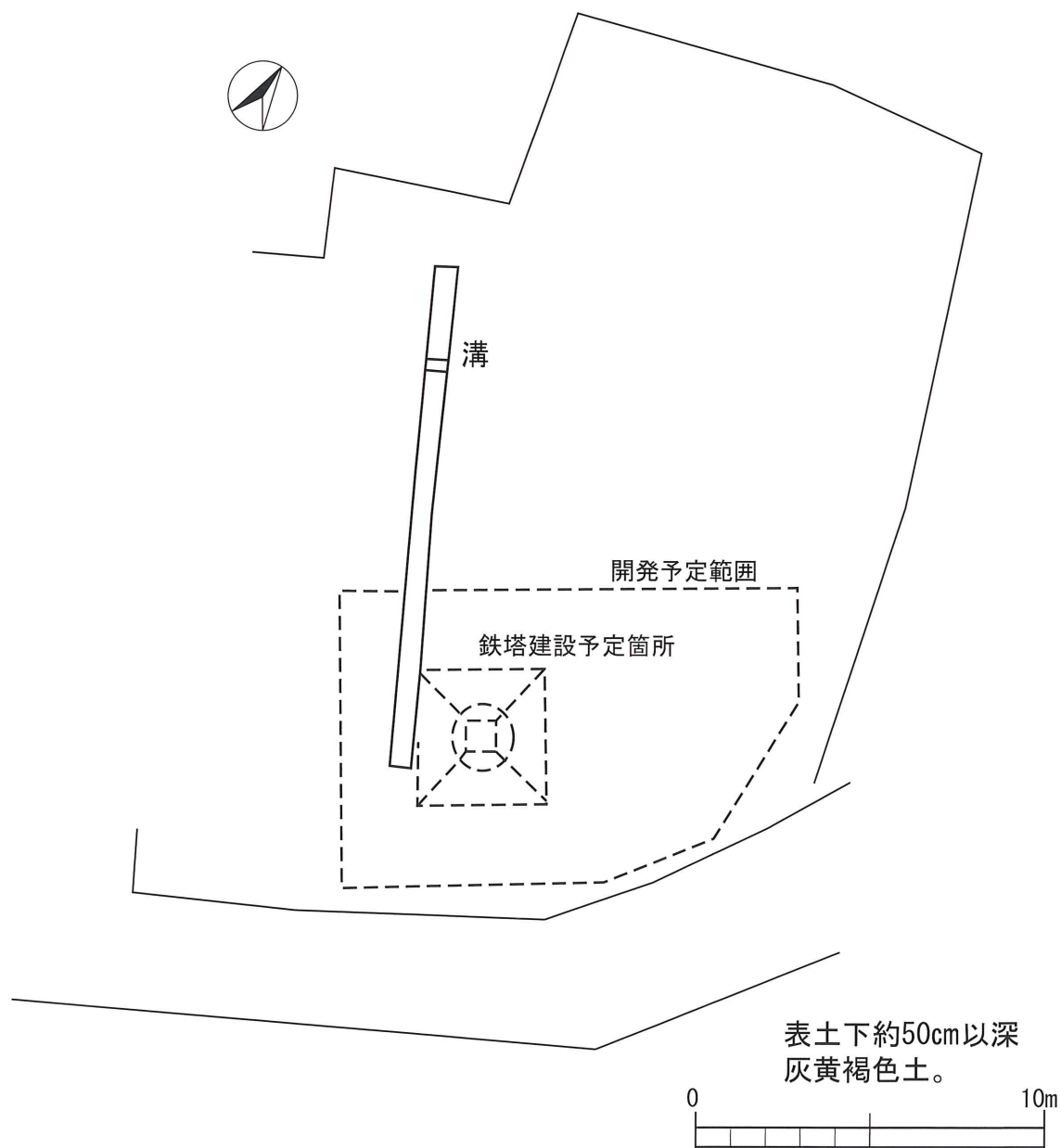
- ① 所在地 太田市東長岡町395-2、-6
- ② 調査原因 道路新設を伴う宅地造成
- ③ 調査方法 開発予定地に調査区を設定し、遺構の確認を行った。写真撮影、土層確認、図面作成を行った。
- ④ 調査結果 遺構、遺物は確認されなかった。
- ⑤ 取り扱い方法 本発掘調査の必要はないと判断される。



第12図 確認調査平面図・断面図

11 焼山北古墳群(H25No.213)

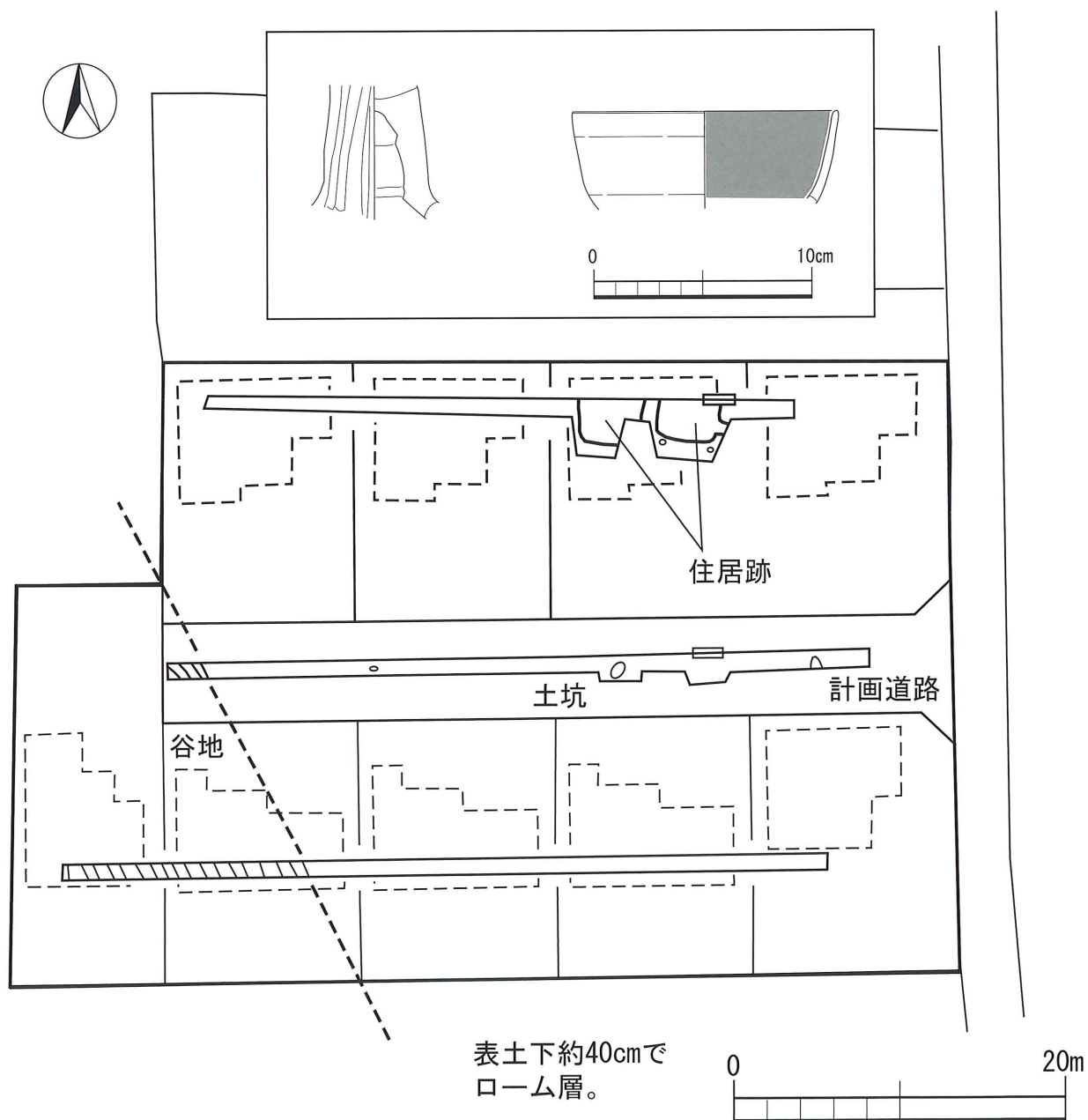
- ① 所在地 太田市東金井町2295-1
- ② 調査原因 携帯電話基地局の建設
- ③ 調査方法 開発予定地に調査区を設定し、遺構の確認を行った。写真撮影、土層確認、図面作成を行った。
- ④ 調査結果 溝1条が確認されたが、遺物は確認されなかった。
- ⑤ 取り扱い方法 遺構自体は近世以降のものと推測されるため、本発掘調査の必要はないと判断される。



第13図 確認調査平面図

12 上泉開戸遺跡 (H25No.133)

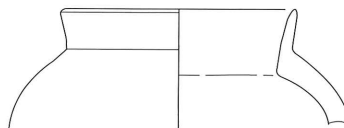
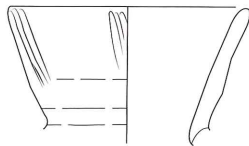
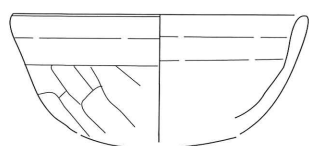
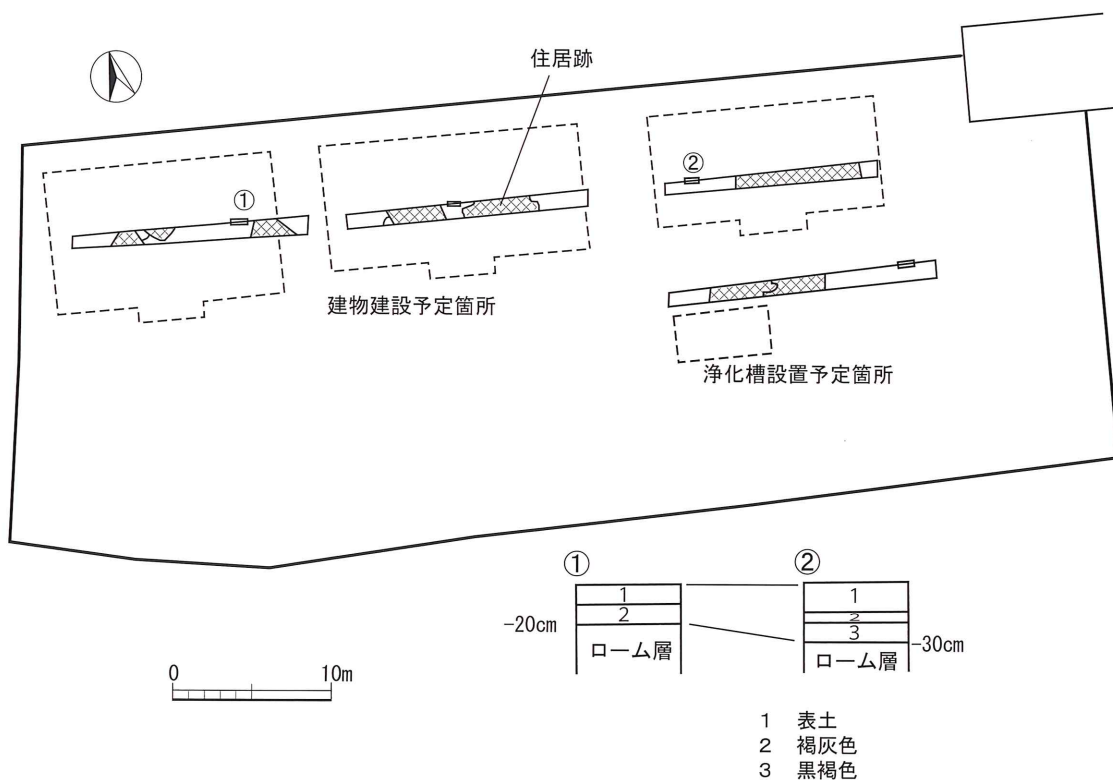
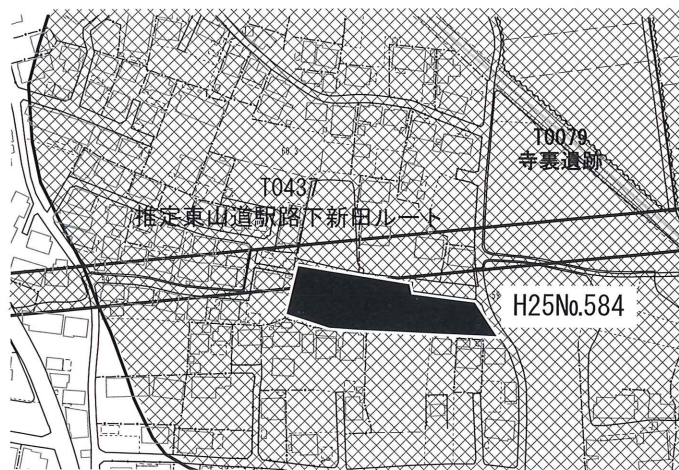
- ① 所在地 太田市鳥山上町1538-1、1539-1、-2
- ② 調査原因 建売住宅の建設
- ③ 調査方法 開発予定地に調査区を設定し、遺構の確認を行った。写真撮影、土層確認、図面作成を行った。
- ④ 調査結果 住居跡2軒。土坑3基、ピット2基が確認され、平安時代の土器片が出土した。
- ⑤ 取り扱い方法 遺構に影響のない工法のため、本発掘調査の必要はないと判断される。



第14図 確認調査平面図・出土遺物実測図

13 寺裏遺跡、推定東山道駅路下新田ルート (H25No.584)

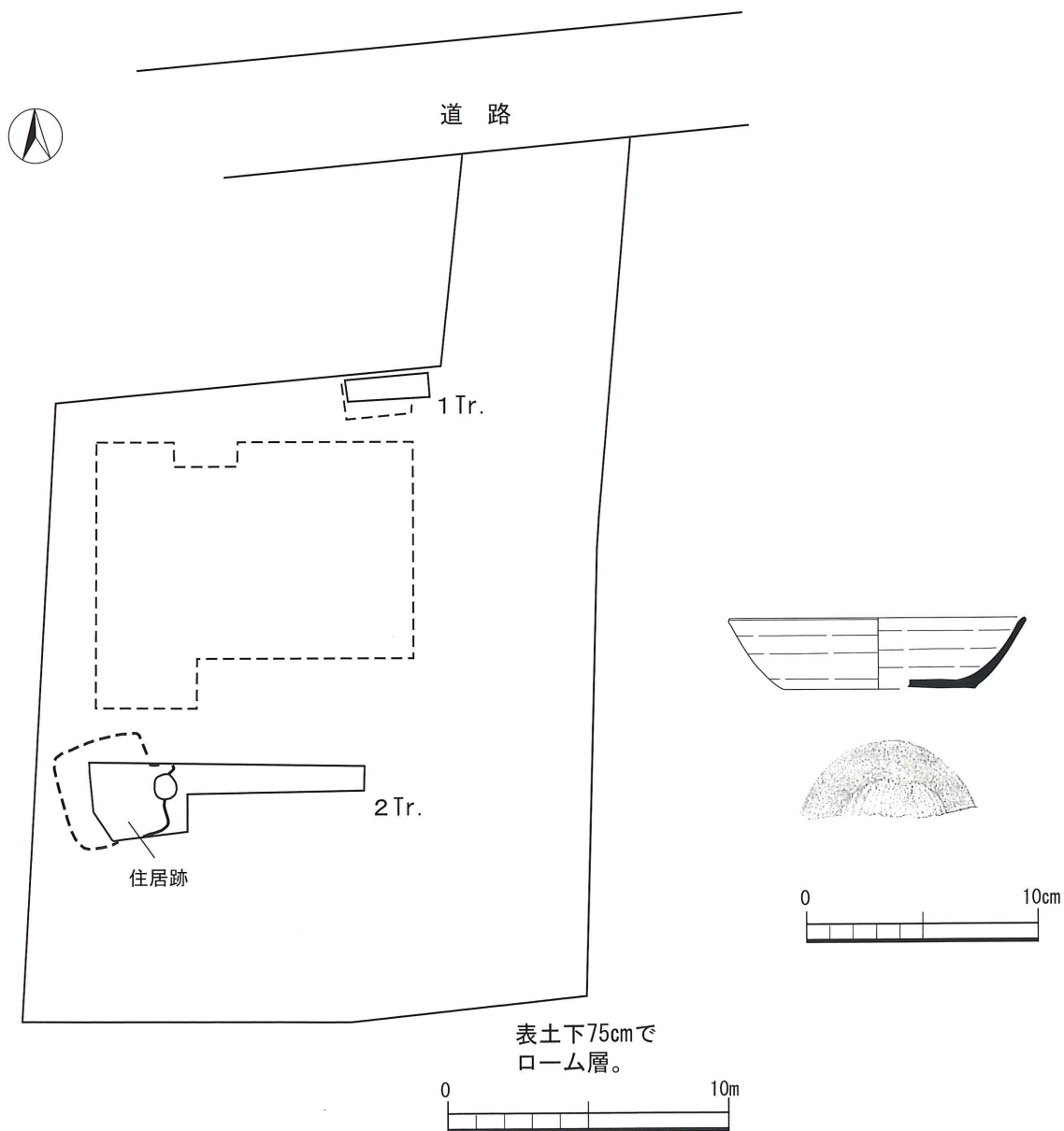
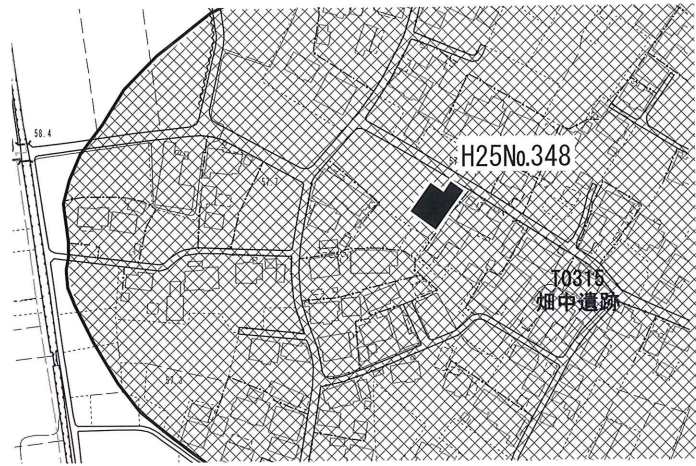
- ① 所在地 太田市鳥山上町1385-4
- ② 調査原因 集合住宅の建設
- ③ 調査方法 開発予定地に調査区を設定し、遺構の確認を行った。写真撮影、土層確認、図面作成を行った。
- ④ 調査結果 住居跡9軒、土坑2基、ピット1基が確認され、古墳時代の土器片が出土した。
- ⑤ 取り扱い方法 遺構に影響のない工法に設計変更されたため、本発掘調査の必要はないと判断される。



第15図 確認調査平面図・断面図・出土遺物実測図

14 畑中遺跡 (H25No.348)

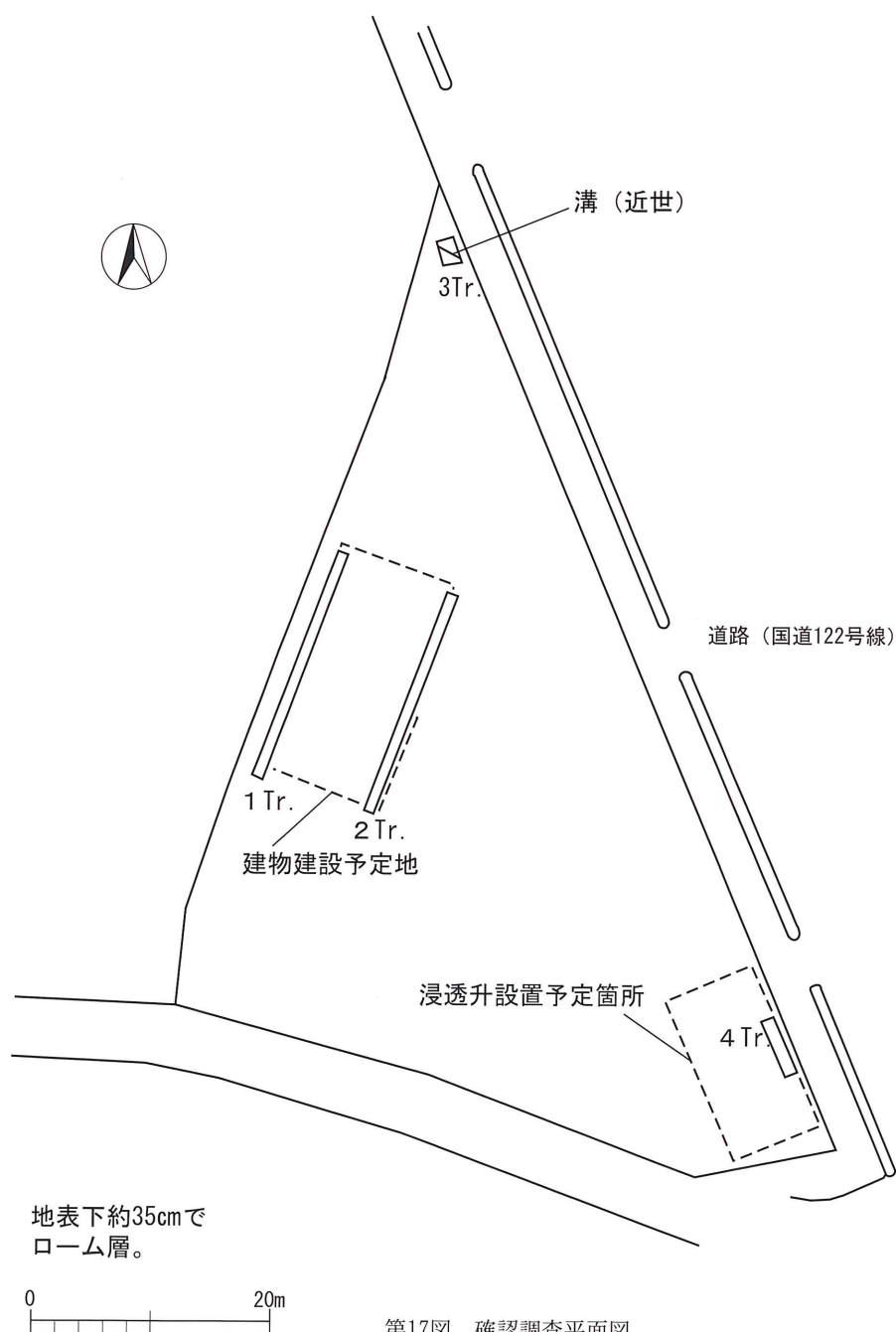
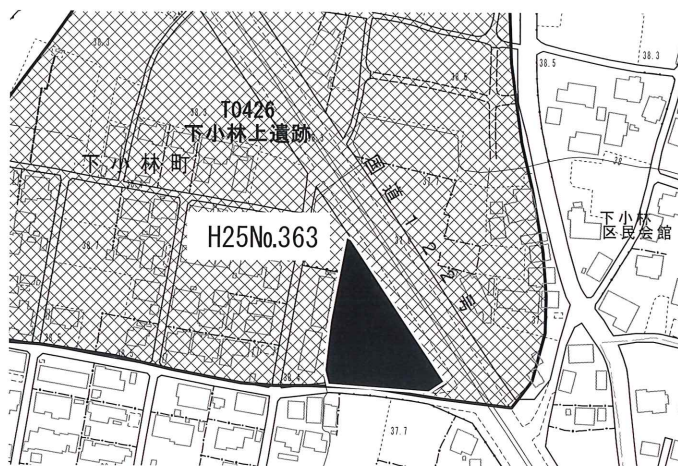
- ① 所在地 太田市強戸町459-2
- ② 調査原因 個人住宅の建設
- ③ 調査方法 開発予定地に調査区を設定し、遺構の確認を行った。写真撮影、土層確認、図面作成を行った。
- ④ 調査結果 住居跡1軒、土坑1基が確認され、平安時代の土器片が出土した。
- ⑤ 取り扱い方法 遺構に影響のない工法のため、本発掘調査の必要はないと判断される。



第16図 確認調査平面図・出土遺物実測図

15 下小林上遺跡 (H25No.363)

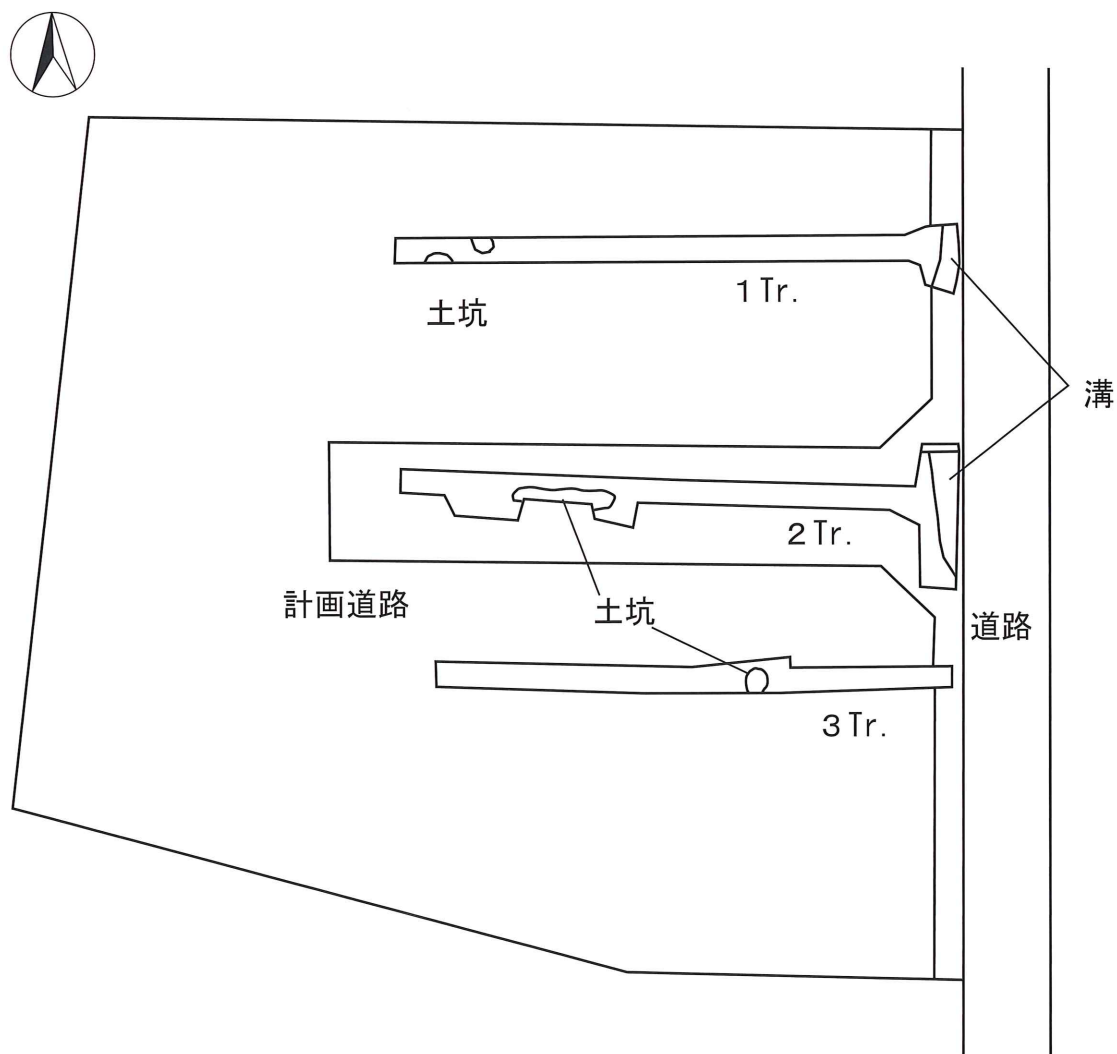
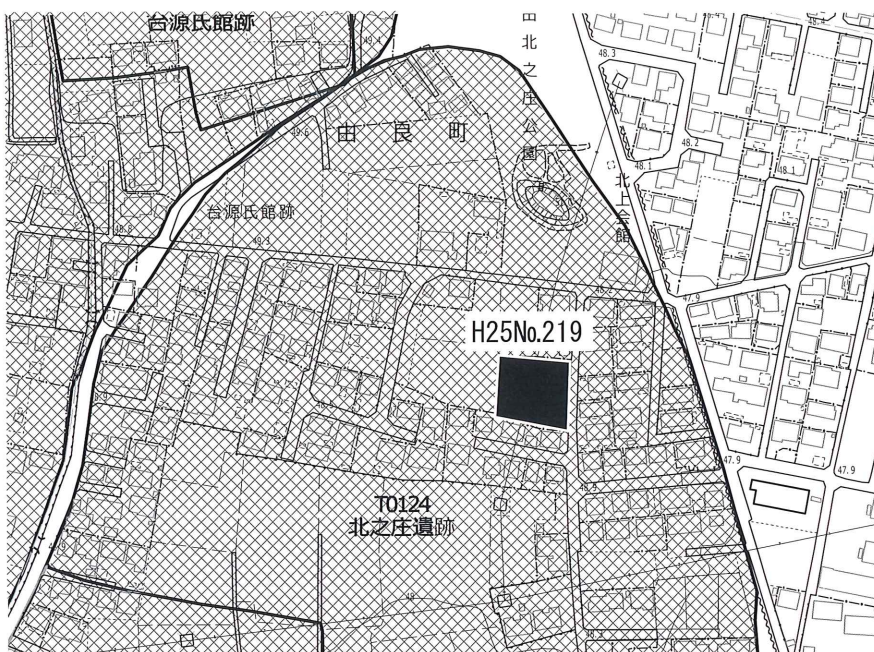
- ① 所在地 太田市下小林町356-1
- ② 調査原因 店舗の建設
- ③ 調査方法 開発予定地に調査区を設定し、遺構の確認を行った。写真撮影、土層確認、図面作成を行った。
- ④ 調査結果 溝1条が確認されたが、遺物は確認されなかった。
- ⑤ 取り扱い方法 遺構自体は近世以降のものと推測されるため、本発掘調査の必要はないと判断される。



第17図 確認調査平面図

16 北之庄遺跡 (H25No.219)

- ① 所在地 太田市由良町1588-1、-3、-4
- ② 調査原因 道路新設を伴う宅地造成
- ③ 調査方法 開発予定地に調査区を設定し、遺構の確認を行った。写真撮影、土層確認、図面作成を行った。
- ④ 調査結果 溝1条、土坑4基が確認され、古墳時代から平安時代の土器片が出土した。
- ⑤ 取り扱い方法 遺構自体は近世以降のものと推測されるため、本発掘調査の必要はないと判断される。



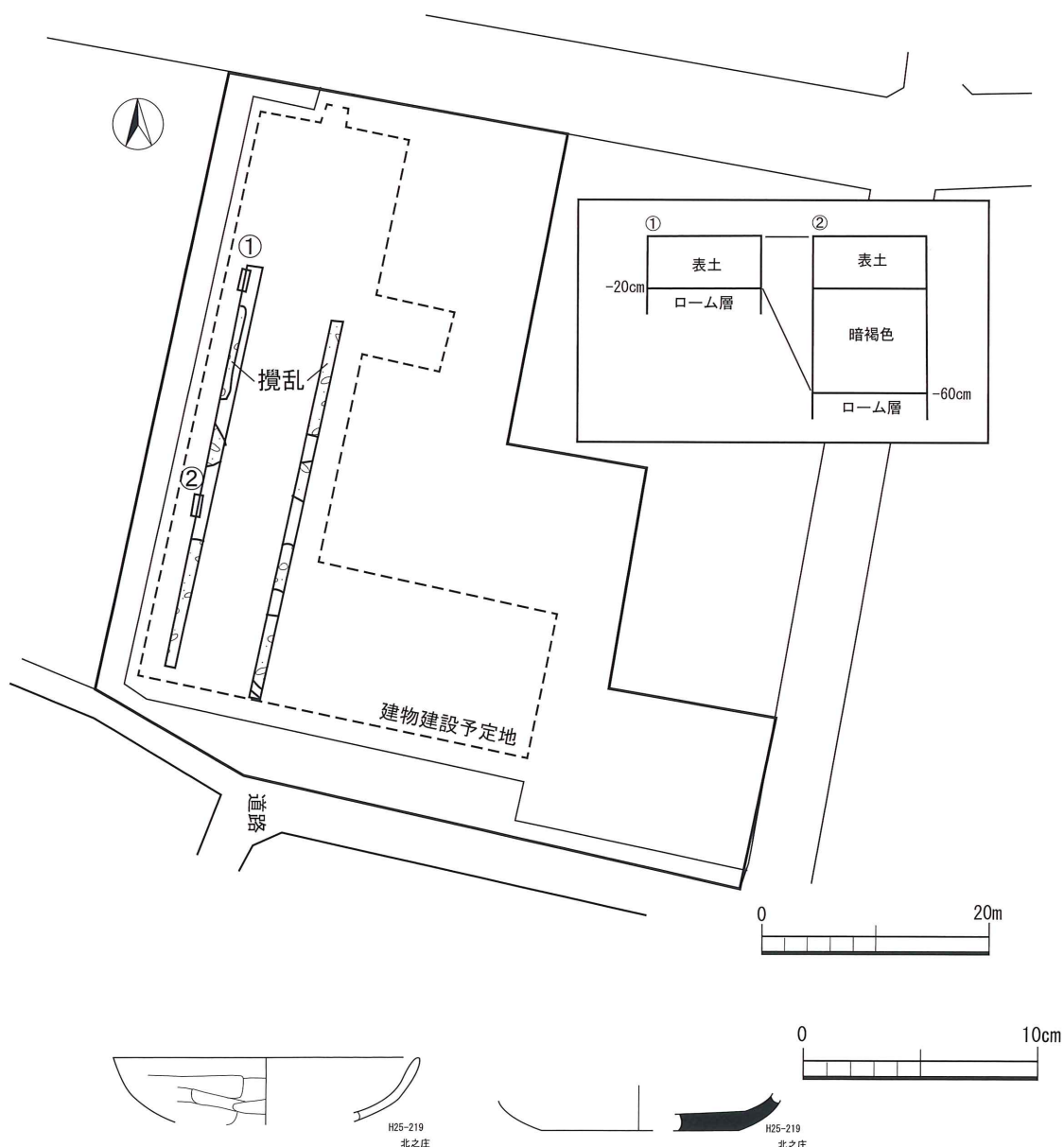
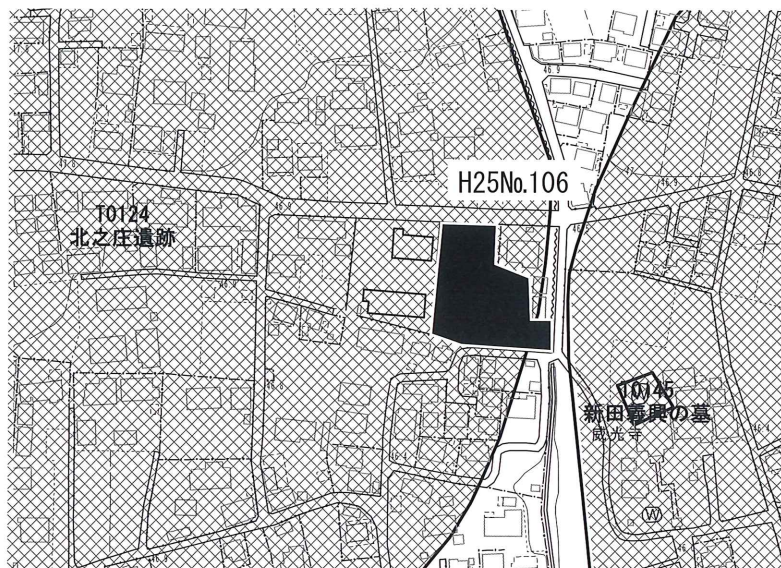
表土下約50cmでローム層。



第18図 確認調査平面図

17 北之庄遺跡 (H25No.106)

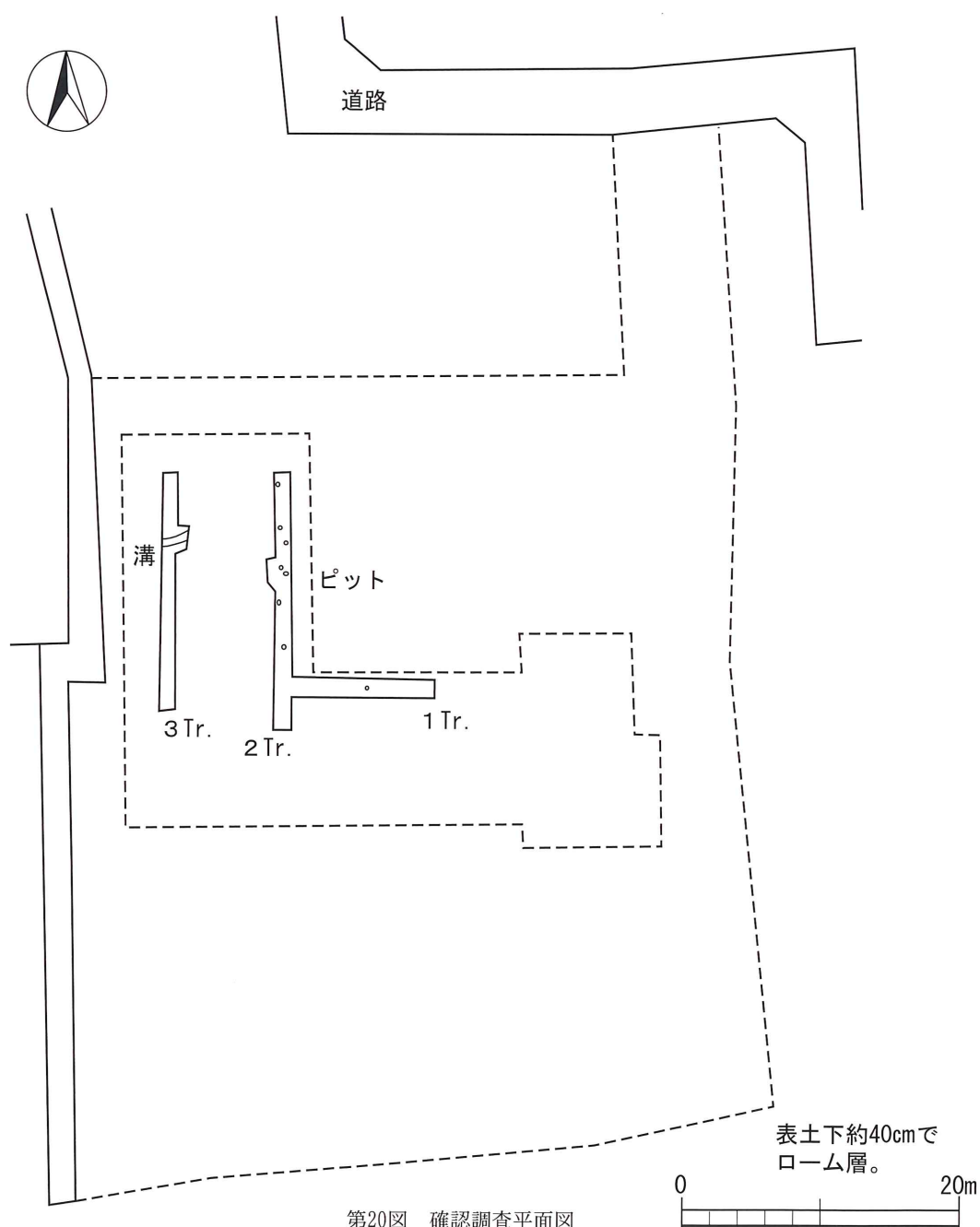
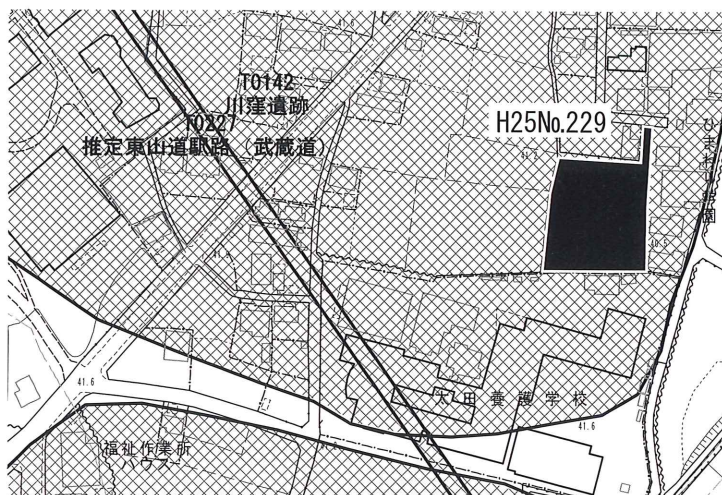
- ① 所在地 太田市由良町1486-3
ほか
- ② 調査原因 高齢者賃貸住宅の建設
- ③ 調査方法 開発予定地に調査区を設定し、遺構の確認を行った。写真撮影、土層確認、図面作成を行った。
- ④ 調査結果 遺構、遺物は確認されなかった。
- ⑤ 取り扱い方法 本発掘調査の必要はないと判断される。



第19図 確認調査平面図・断面図・出土遺物樺実測図

18 川窪遺跡 (H25No.229)

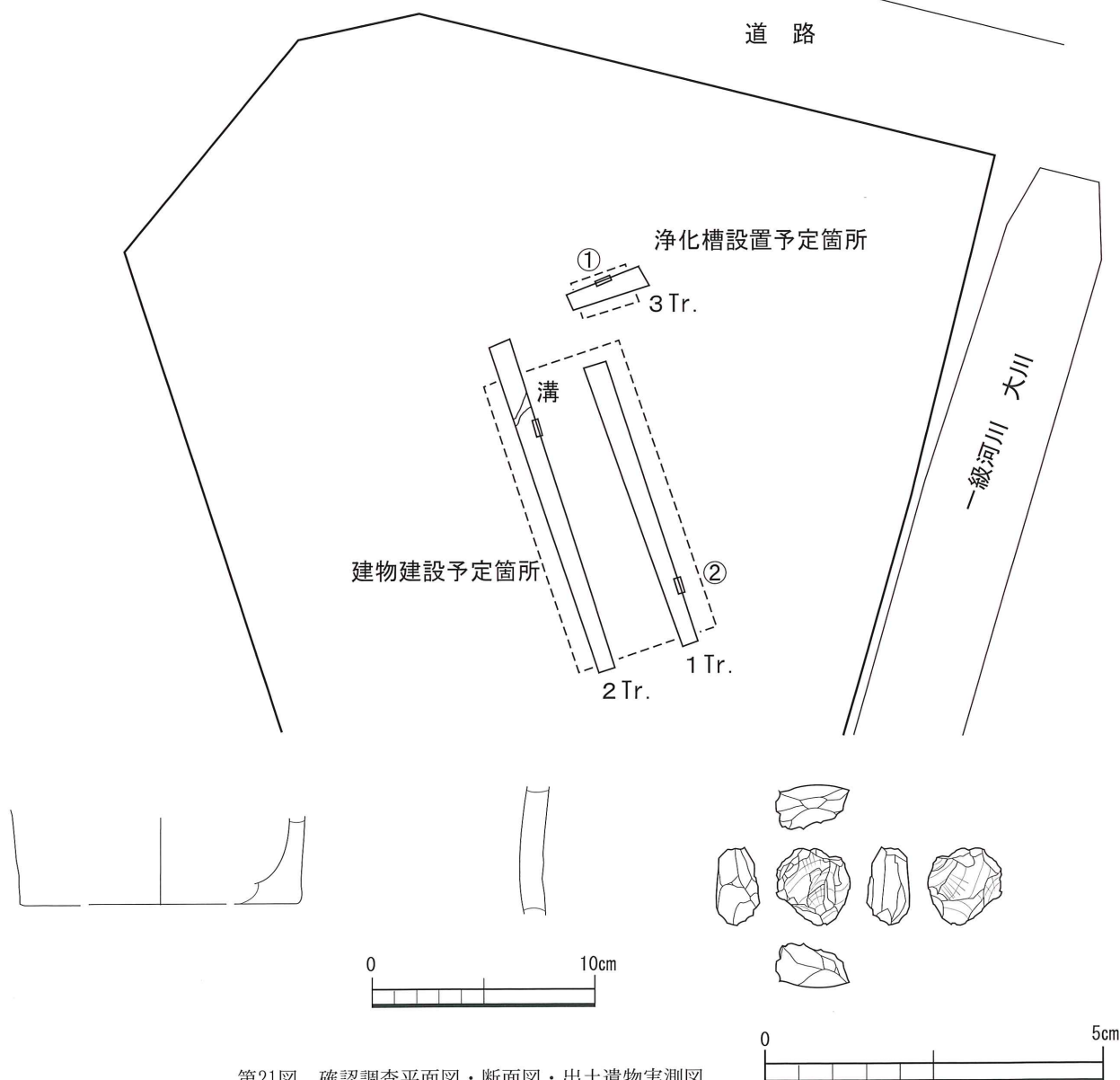
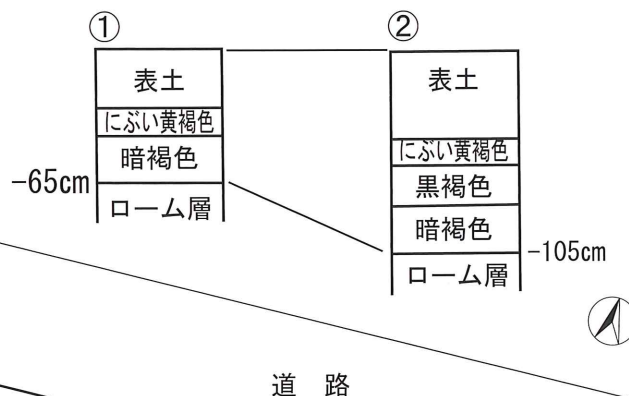
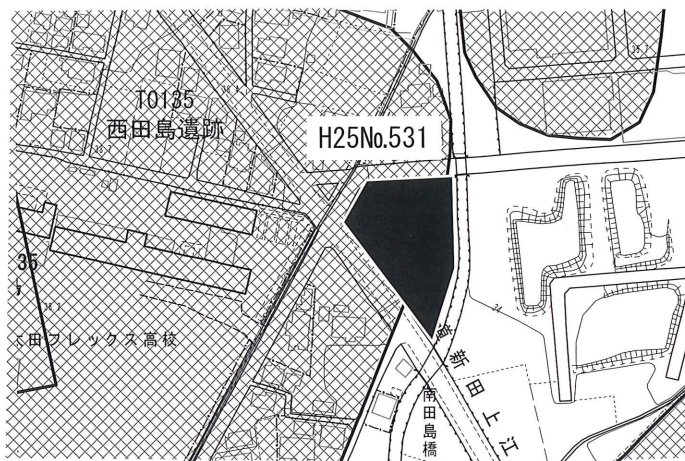
- ① 所在地 太田市藤阿久町83-3
- ② 調査原因 福祉施設の建設
- ③ 調査方法 開発予定地に調査区を設定し、遺構の確認を行った。写真撮影、土層確認、図面作成を行った。
- ④ 調査結果 溝1条、ピット8基が確認されたが、遺物は確認されなかった。
- ⑤ 取り扱い方法 本発掘調査の必要はないと判断される。



第20図 確認調査平面図

19 西田島遺跡 (H25No.531)

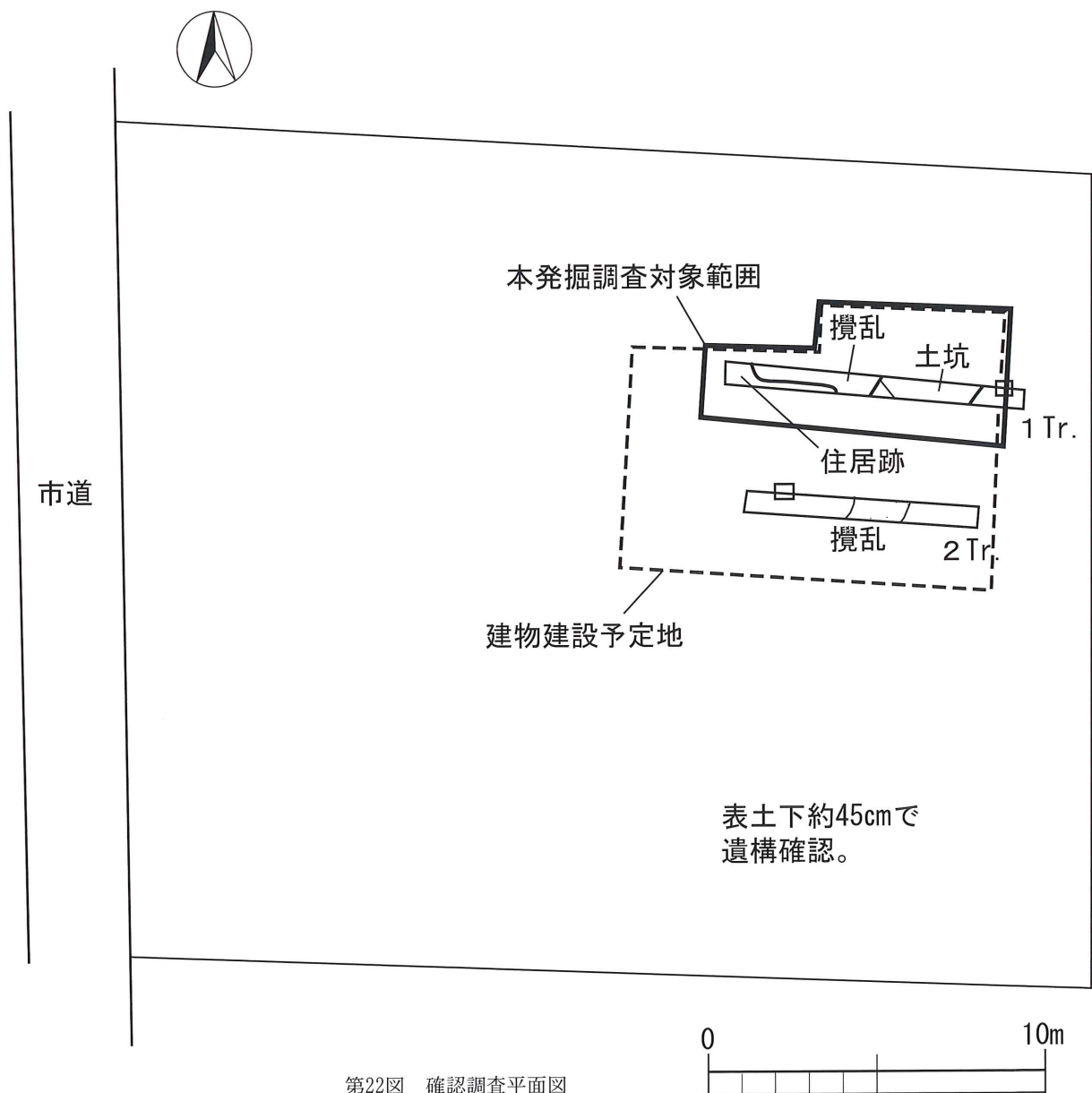
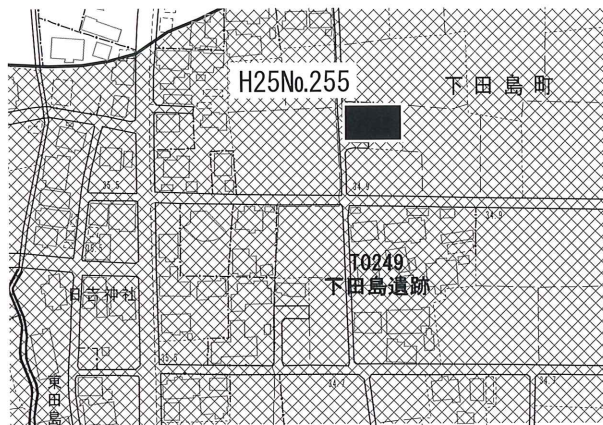
- ① 所在地 太田市下田島町1163-1、-2、1164-1
- ② 調査原因 店舗の建設
- ③ 調査方法 開発予定地に調査区を設定し、遺構の確認を行った。写真撮影、土層確認、図面作成を行った。
- ④ 調査結果 溝1条が確認され、縄文時代の土器片が出土した。
- ⑤ 取り扱い方法 遺構に影響のない工法のため、本発掘調査の必要はないと判断される。



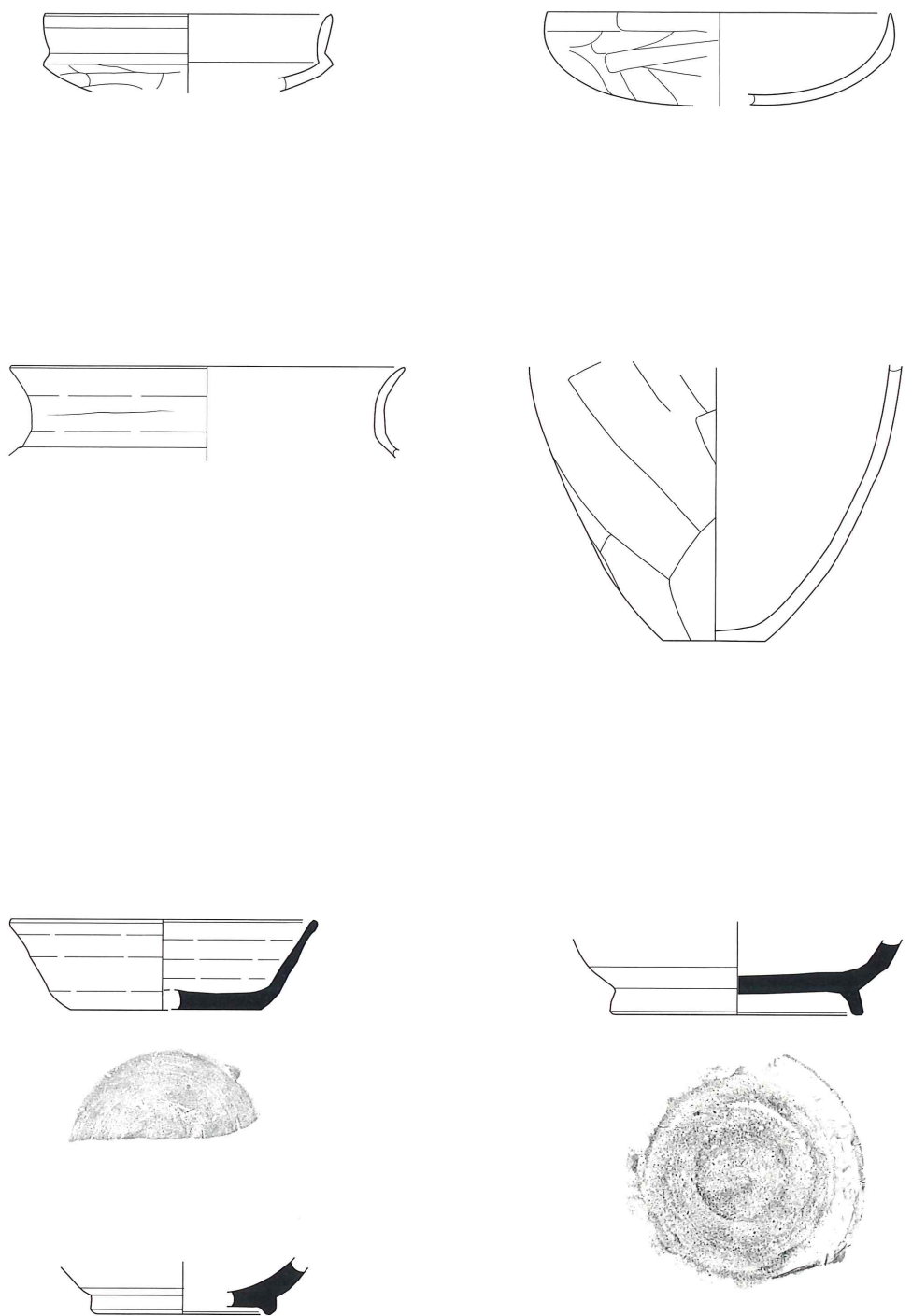
第21図 確認調査平面図・断面図・出土遺物実測図

20 下田島遺跡 (H25No.255)

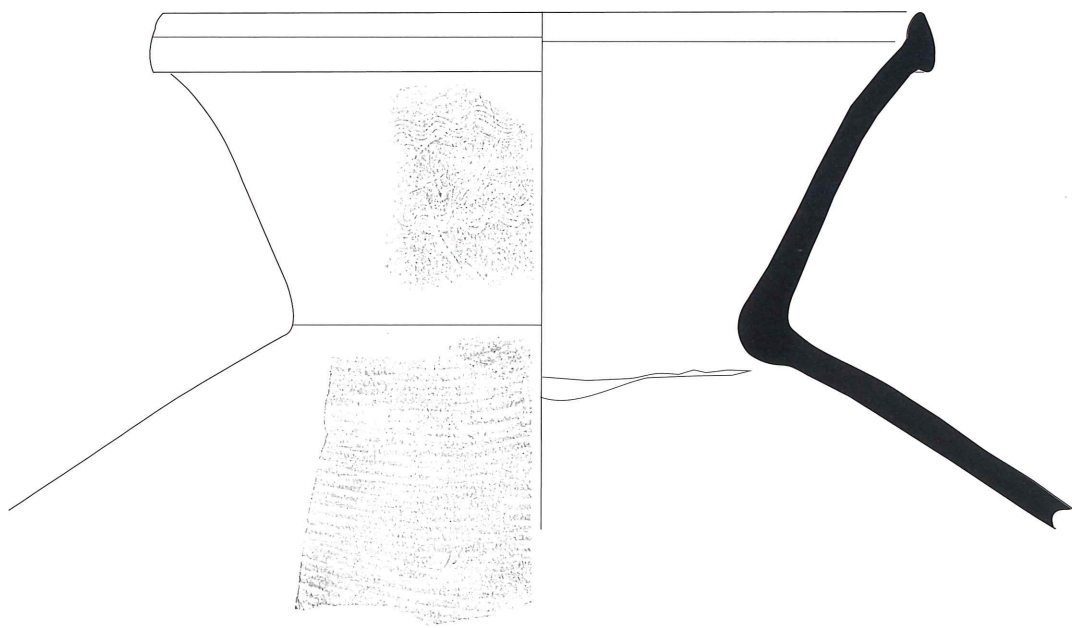

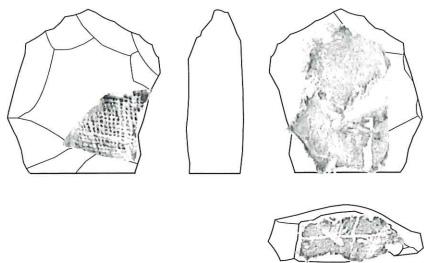
- ① 所在地 太田市下田島町539-1、-3
- ② 調査原因 個人住宅の建設
- ③ 調査方法 開発予定地に調査区を設定し、遺構の確認を行なった。確認された遺構については、施主の承諾を得たうえ、写真撮影・図面作成等の記録保存の措置を講じた。
- ④ 調査結果 住居跡1軒、土坑1基が確認され、奈良時代から平安時代の土器片が出土した。
- ⑤ 取り扱い方法 遺構に影響があるため、本発掘調査を実施した。調査の費用に関しては、営利を目的としない住宅のため補助金対象とした。



第22図 確認調査平面図



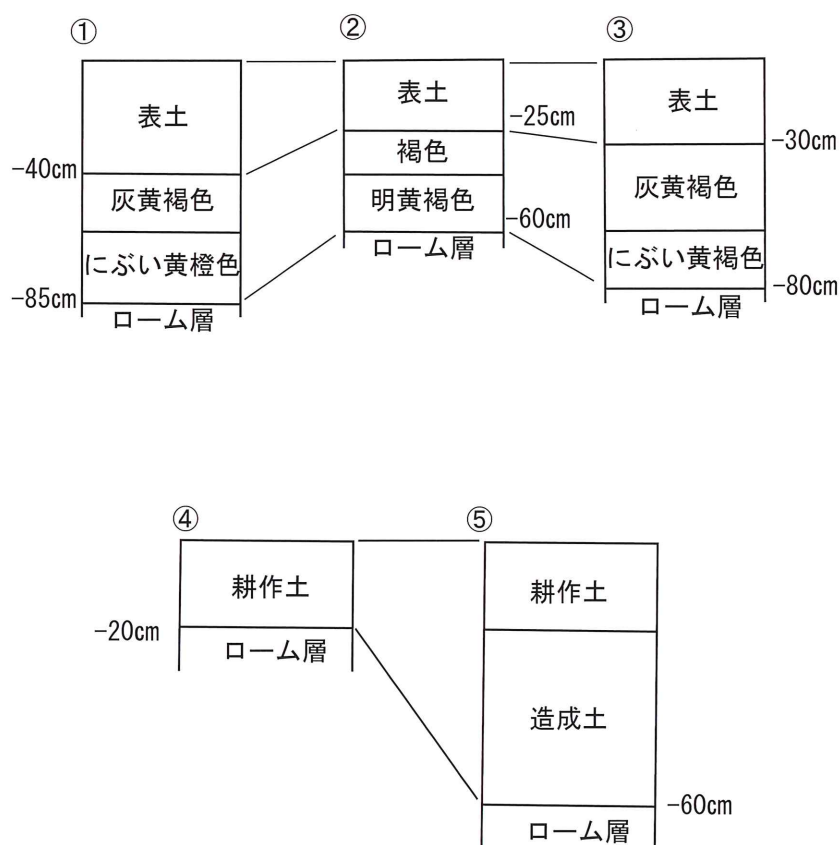
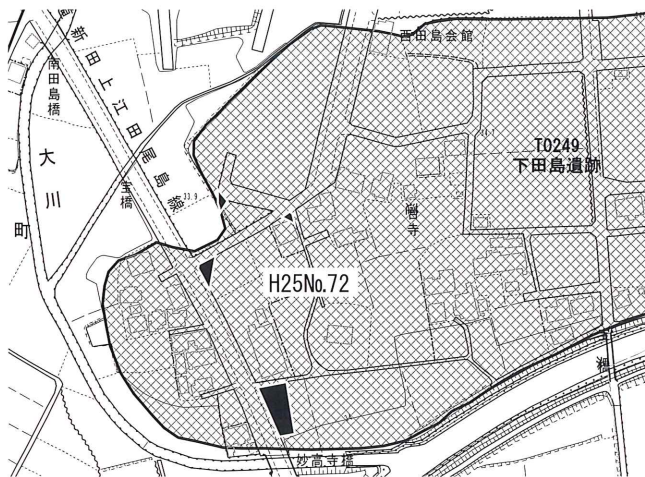
第23図 出土遺物実測図



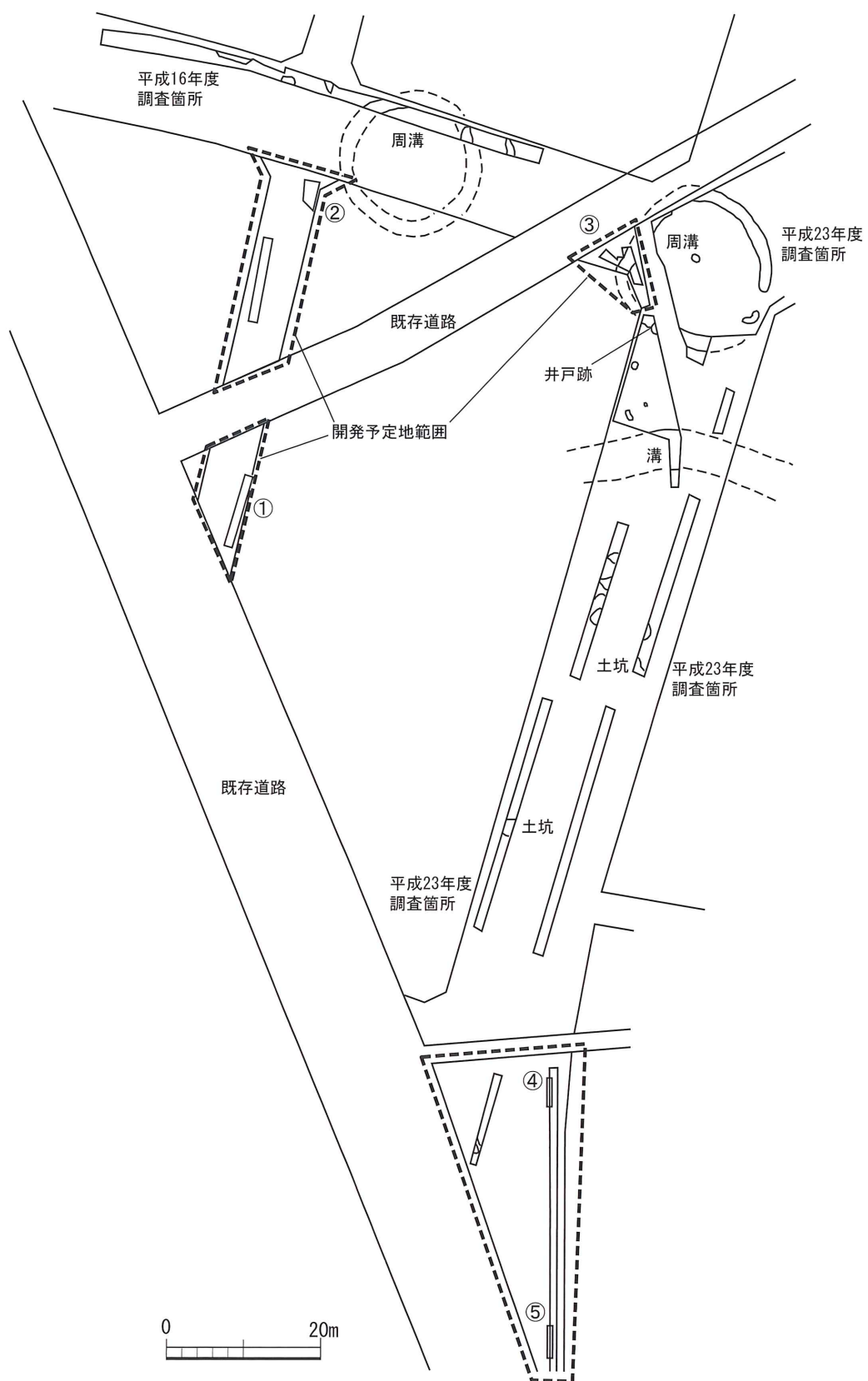
第24図 出土遺物実測図

21 下田島遺跡 (H25No.72)

- ① 所在地 太田市下田島町地内
- ② 調査原因 土地区画整理
- ③ 調査方法 開発予定地に調査区を設定し、遺構の確認を行った。写真撮影、土層確認、図面作成を行った。
- ④ 調査結果 古墳の周堀、土坑1基が確認されたが、遺物は確認されなかった。
- ⑤ 取り扱い方法 遺構に影響があるため、本発掘調査を実施した。



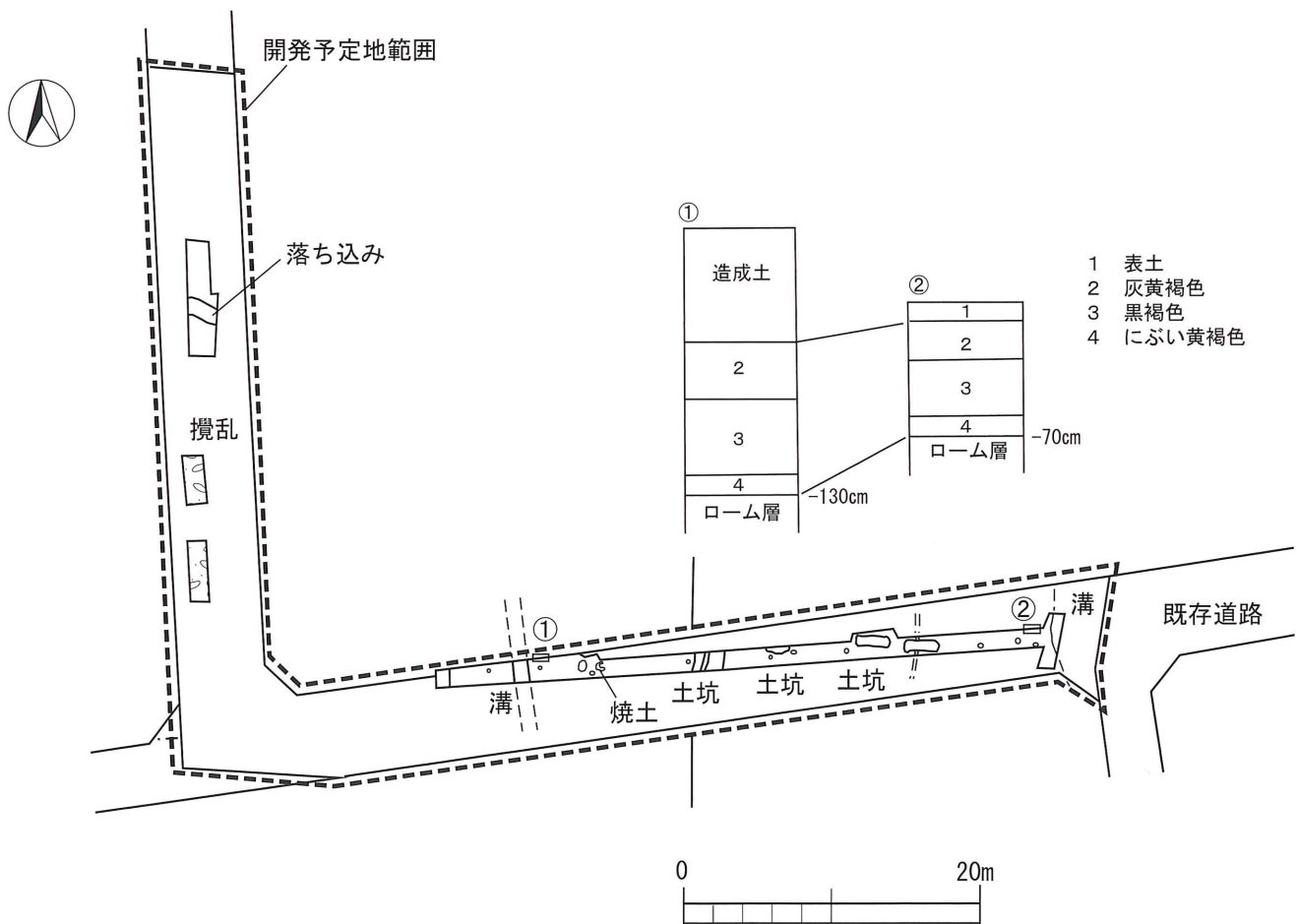
第25図 確認調査断面図



第26図 確認調査平面図

22 長福寺遺跡 (H25No.73)

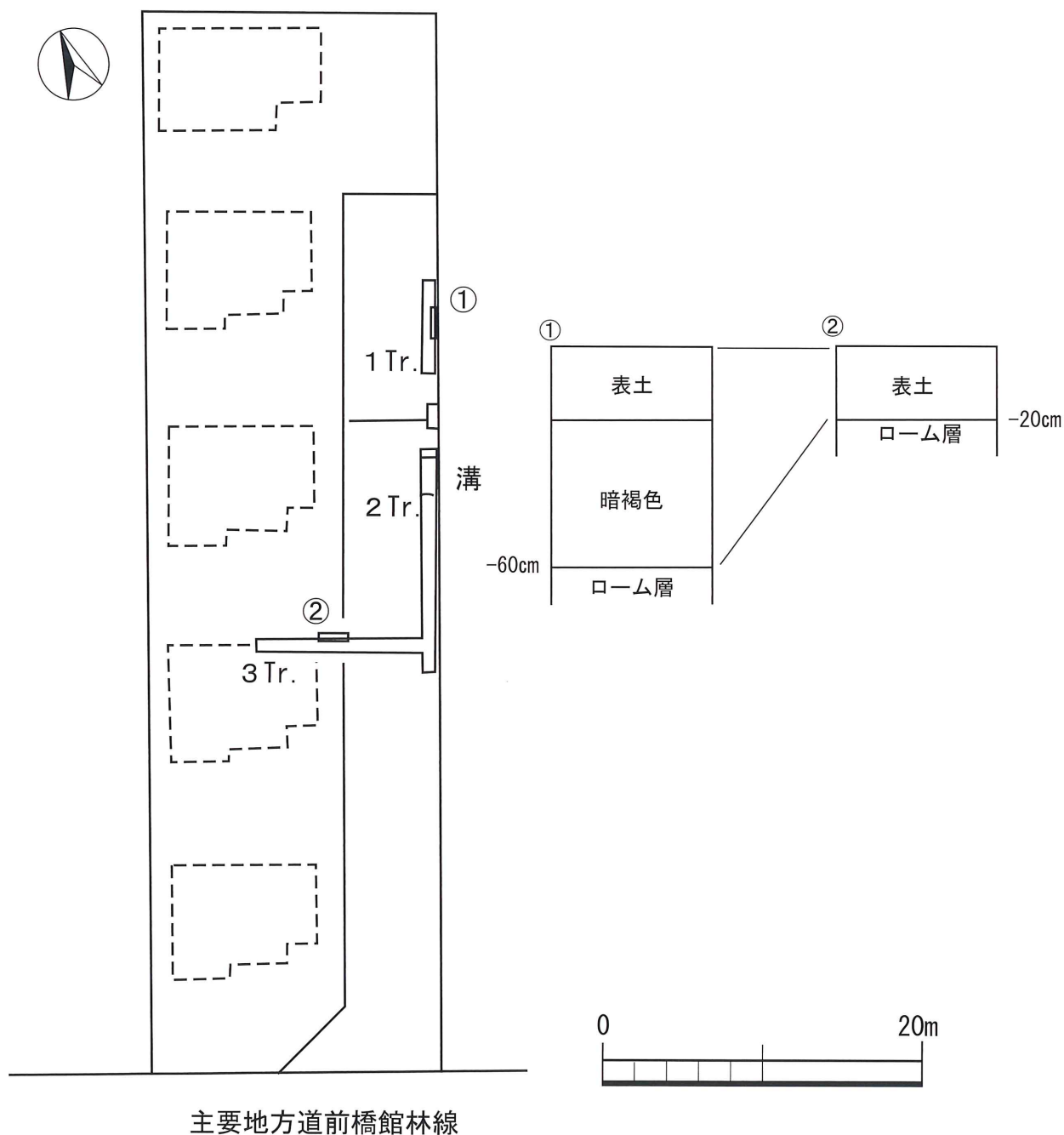
- ① 所在地 太田市下田島町地内
- ② 調査原因 土地区画整理
- ③ 調査方法 開発予定地に調査区を設定し、遺構の確認を行った。写真撮影、土層確認、図面作成を行った。
- ④ 調査結果 溝3条、土坑6基、ピット10基が確認され、平安時代から中世の土器片等が出土した。
- ⑤ 取り扱い方法 遺構に影響があるため、本発掘調査を実施した。



第27図 確認調査平面図・断面図

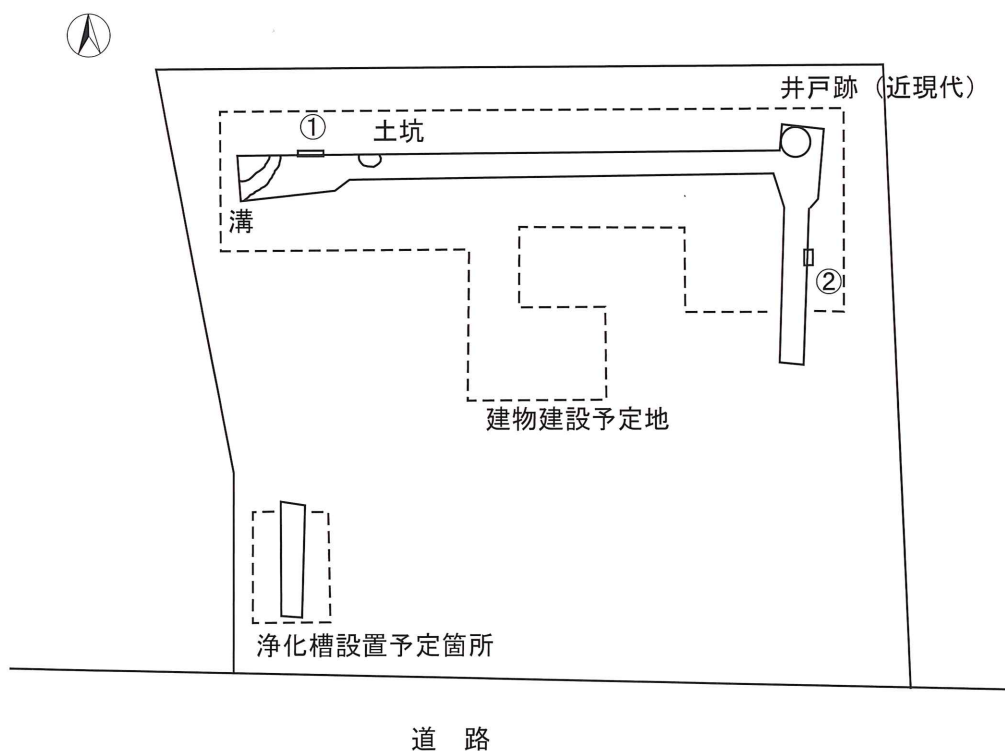
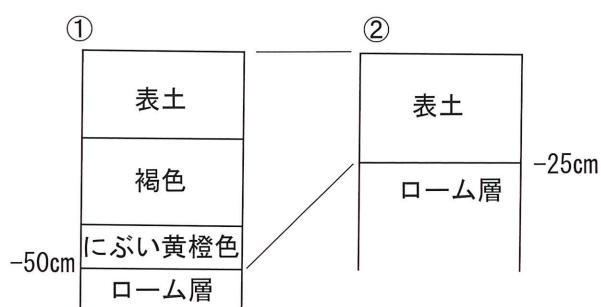
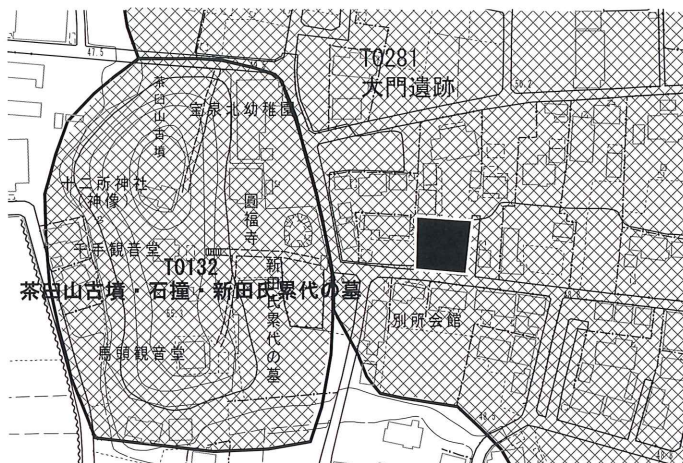
23 岡原遺跡 (H25No.266)

- ① 所在地 太田市別所町570-4
- ② 調査原因 建売住宅の建設
- ③ 調査方法 開発予定地に調査区を設定し、遺構の確認を行った。写真撮影、土層確認、図面作成を行った。
- ④ 調査結果 溝1条が確認されたが、遺物は確認されなかった。
- ⑤ 取り扱い方法 遺構自体は近世以降のものと推測されるため、本発掘調査の必要はないと判断される。



24 大門遺跡 (H25No.397)

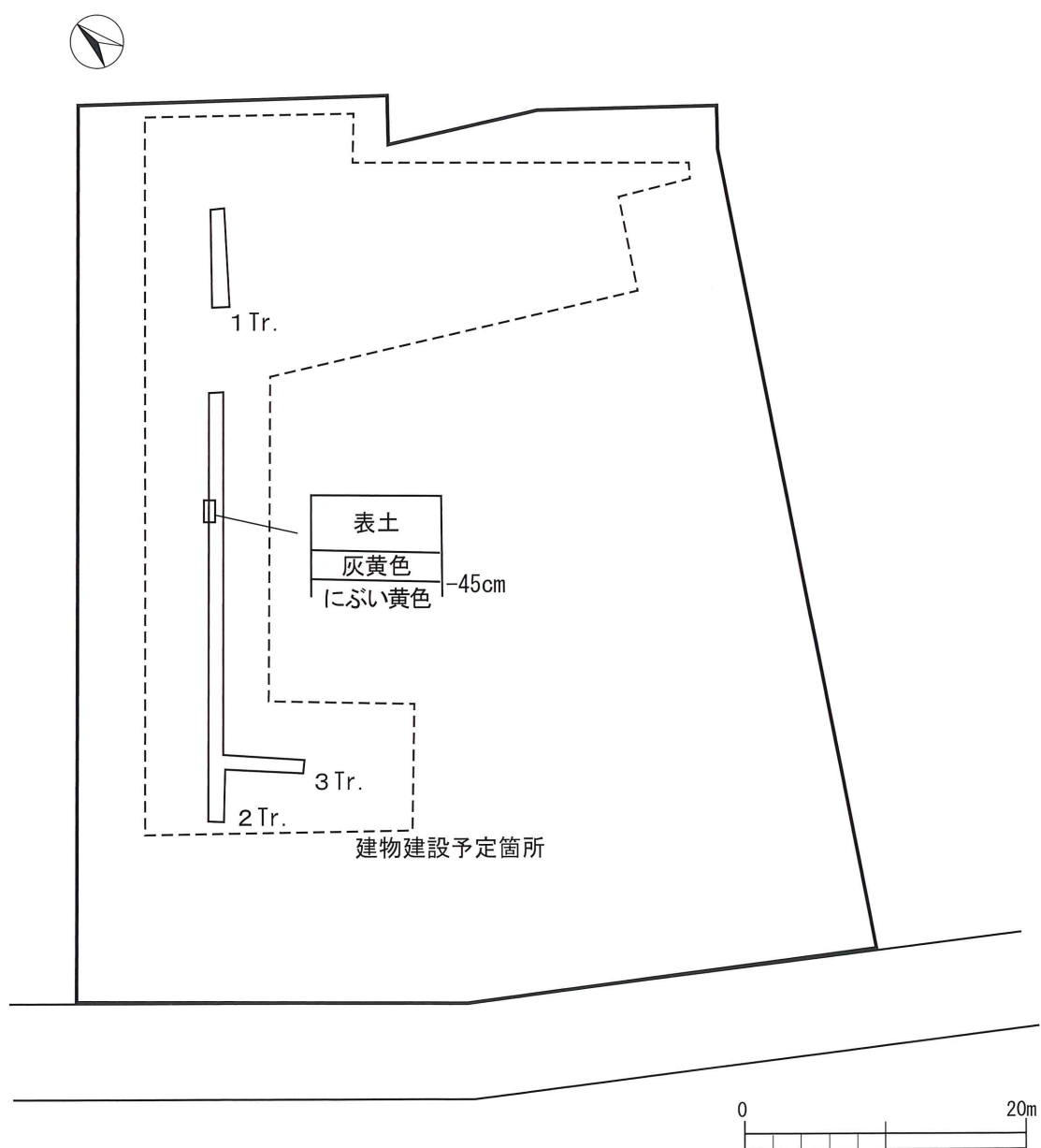
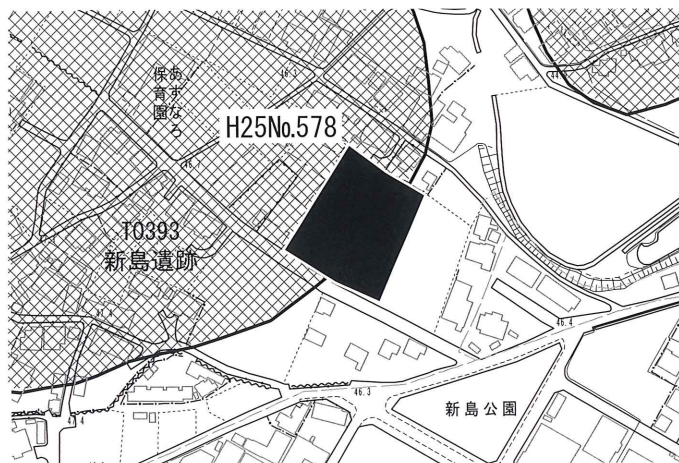
- ① 所在地 太田市別所町493
- ② 調査原因 店舗兼個人住宅の建設
- ③ 調査方法 開発予定地に調査区を設定し、遺構の確認を行った。写真撮影、土層確認、図面作成を行った。
- ④ 調査結果 溝1条、土坑1基、井戸1基が確認され、埴輪片が出土した。
- ⑤ 取り扱い方法 遺構自体は近世以降のものと推測されるため、本発掘調査の必要はないと判断される。



第29図 確認調査平面図・断面図

25 新島遺跡 (H25No.578)

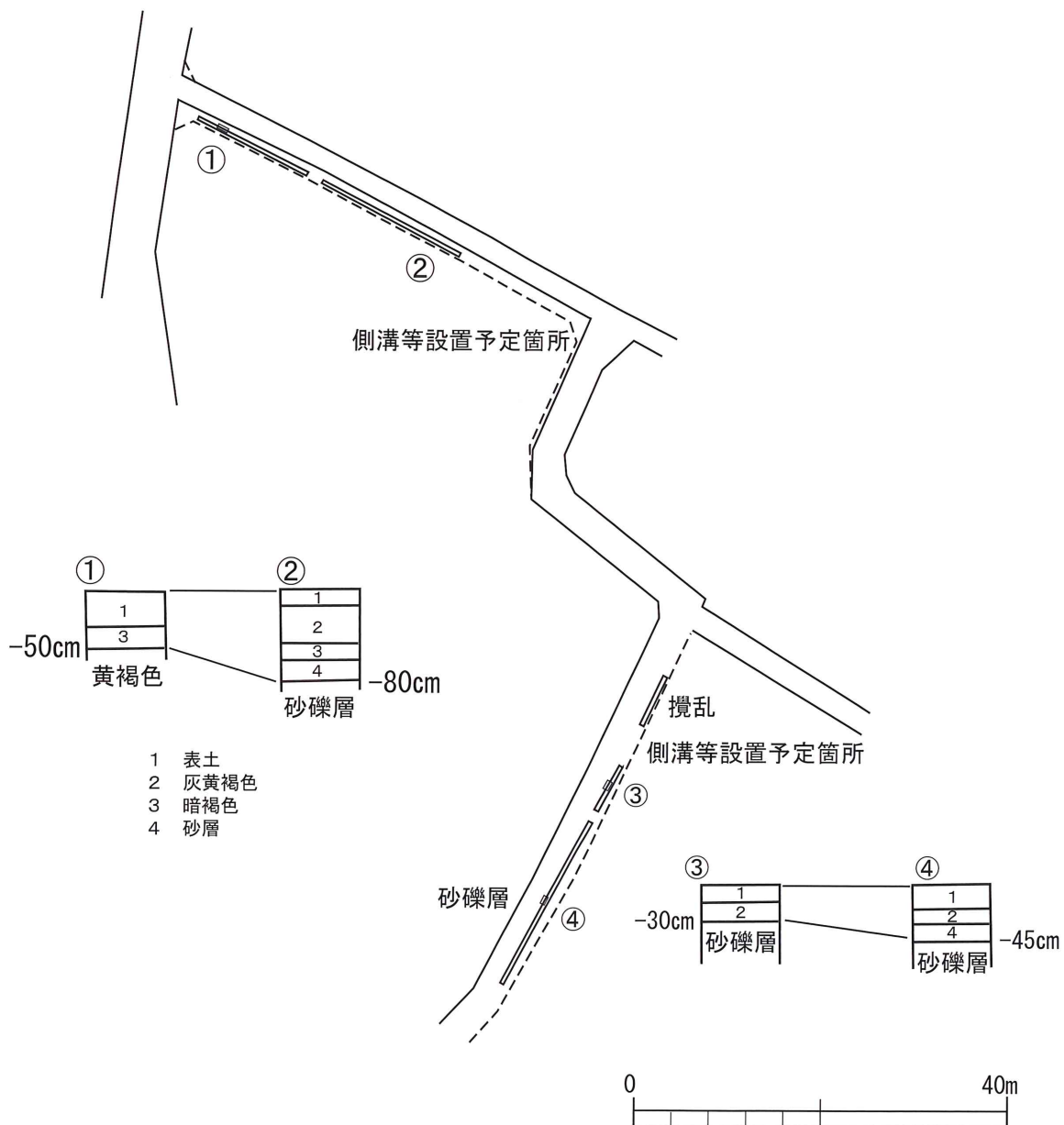
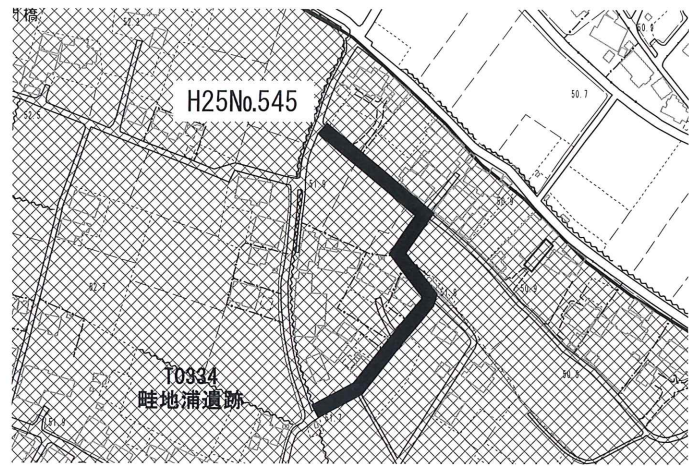
- ① 所在地 太田市只上町1646-2、1647-1、-2、-6、-7、-8、-9
- ② 調査原因 保育所の建設
- ③ 調査方法 開発予定地に調査区を設定し、遺構の確認を行った。写真撮影、土層確認、図面作成を行った。
- ④ 調査結果 遺構、遺物は確認されなかった。
- ⑤ 取り扱い方法 本発掘調査の必要はないと判断される。



第30図 確認調査平面図・断面図

26 畦地浦遺跡 (H25No.545)

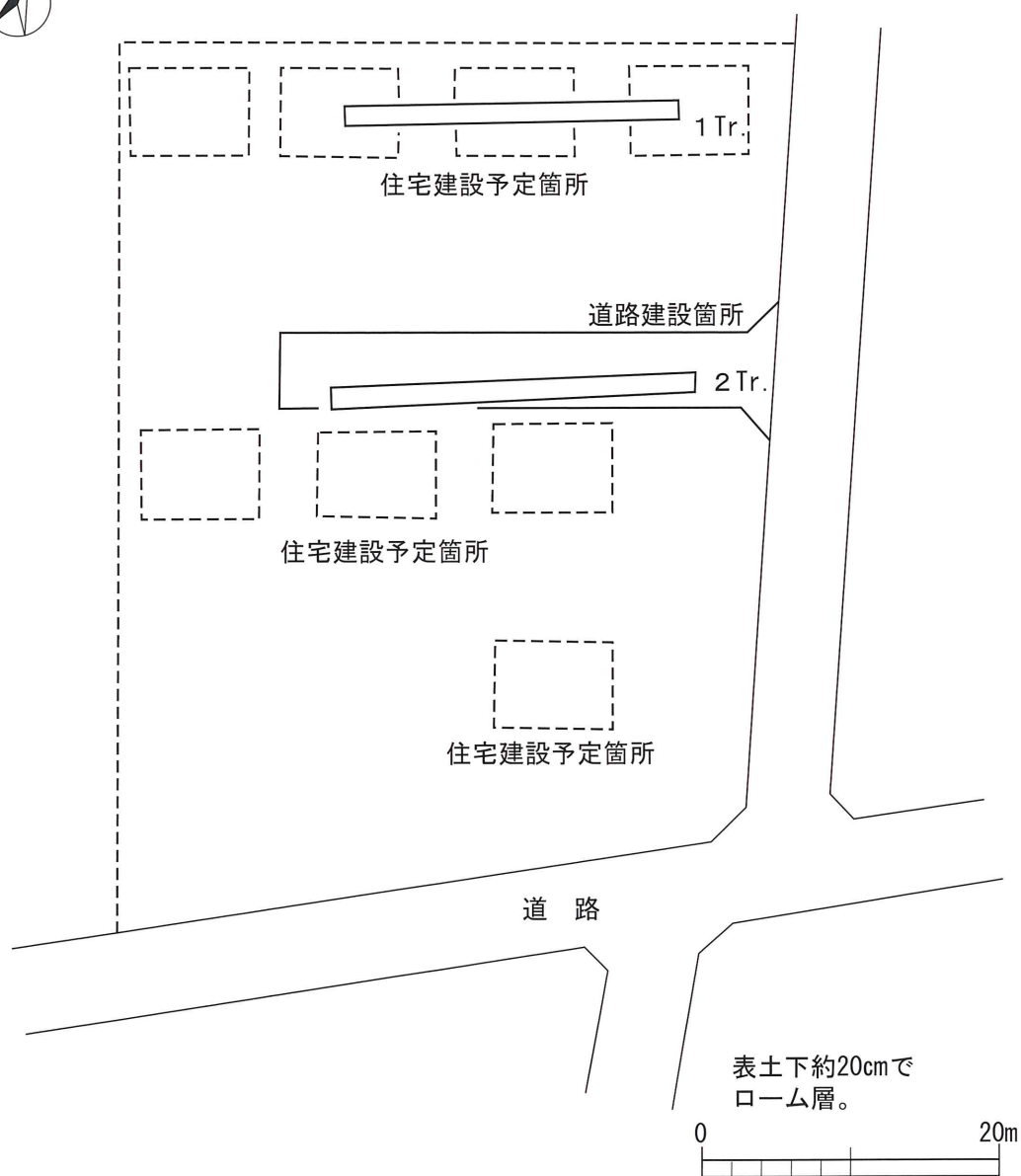
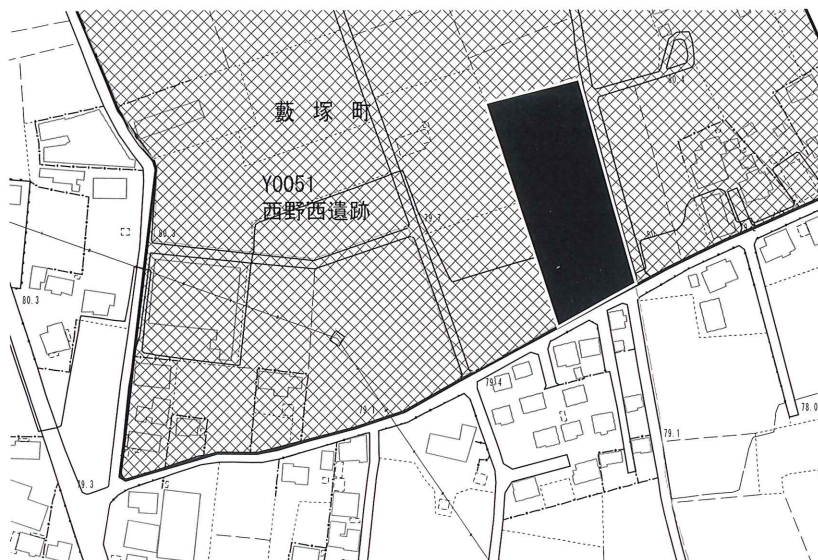
- ① 所在地 太田市只上町2452地先～2466-3地先
- ② 調査原因 道路改良工事
- ③ 調査方法 開発予定地に調査区を設定し、遺構の確認を行った。写真撮影、土層確認、図面作成を行った。
- ④ 調査結果 遺構、遺物は確認されなかった。
- ⑤ 取り扱い方法 本発掘調査の必要はないと判断される。



第31図 確認調査平面図・断面図

27 西野西遺跡 (H25No.169)

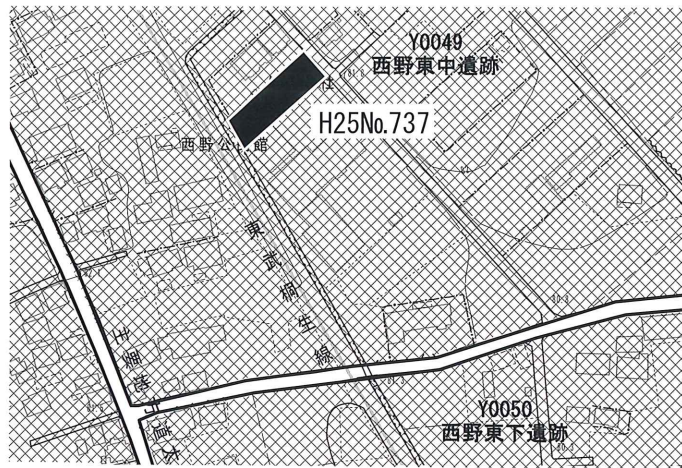
- ① 所在地 太田市藪塚町3068-18
- ② 調査原因 道路新設を伴う宅地造成
- ③ 調査方法 開発予定地に調査区を設定し、遺構の確認を行った。写真撮影、土層確認、図面作成を行った。
- ④ 調査結果 遺構、遺物は確認されなかった。
- ⑤ 取り扱い方法 本発掘調査の必要はないと判断される。



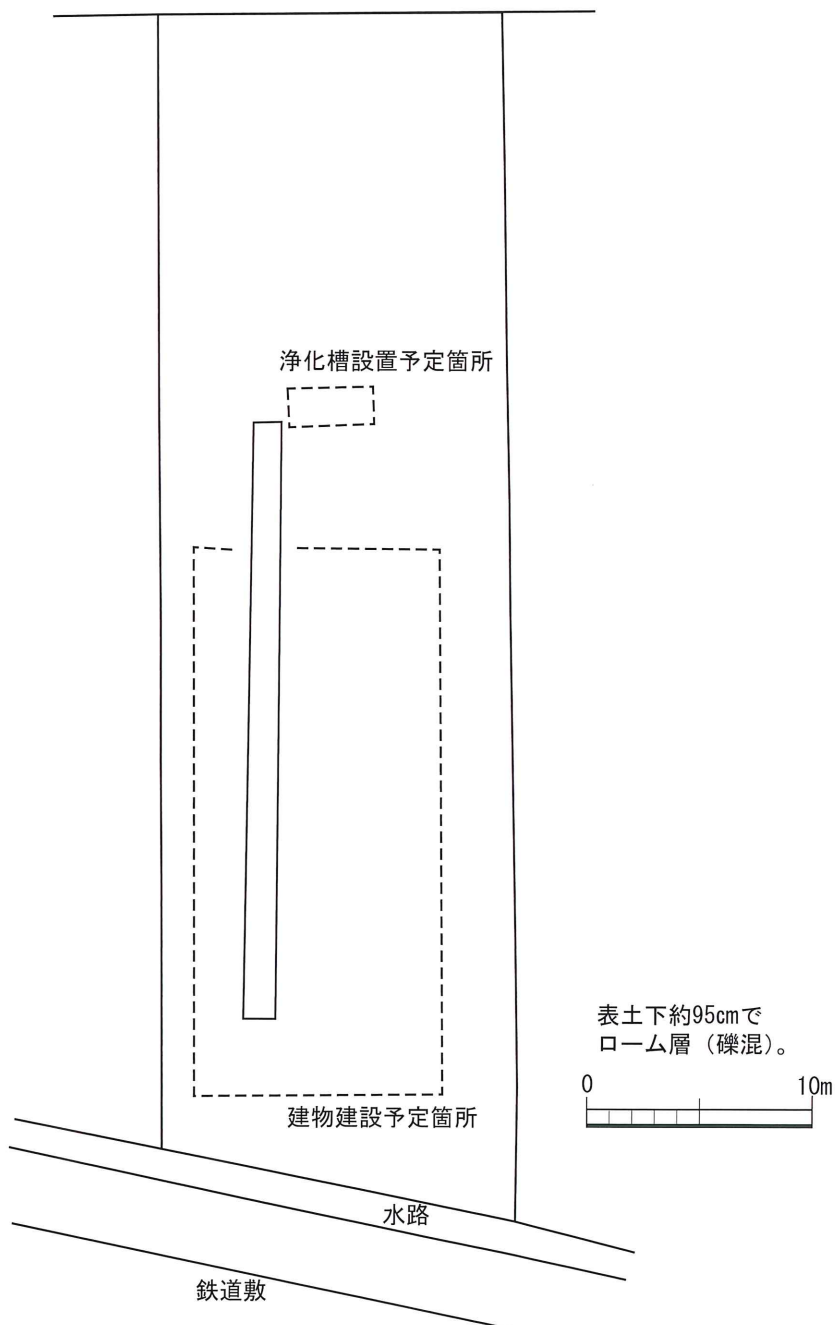
第32図 確認調査平面図

28 西野東中遺跡 (H25No.737)

- ① 所在地 太田市藪塚町2765-1
- ② 調査原因 集合住宅の建設
- ③ 調査方法 開発予定地に調査区を設定し、遺構の確認を行った。写真撮影、土層確認、図面作成を行った。
- ④ 調査結果 遺構、遺物は確認されなかった。
- ⑤ 取り扱い方法 本発掘調査の必要はないと判断される。



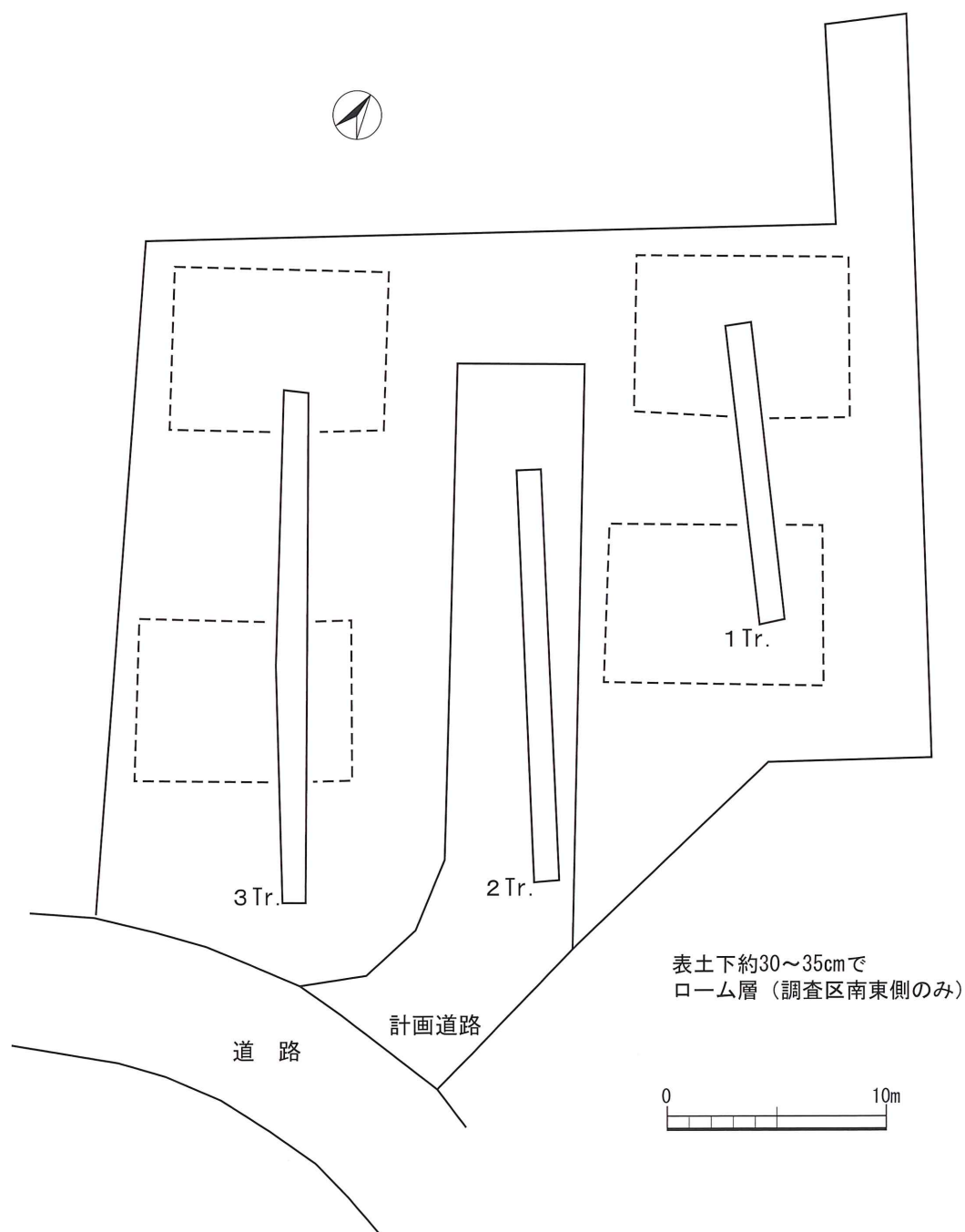
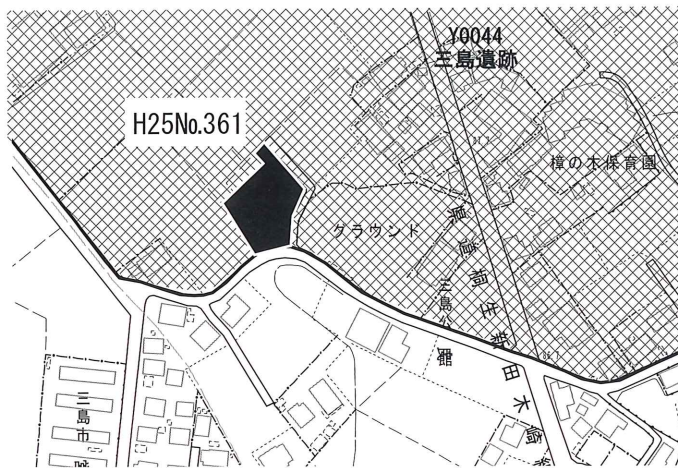
道 路



第33図 確認調査平面図

29 三島遺跡 (H25No.361)

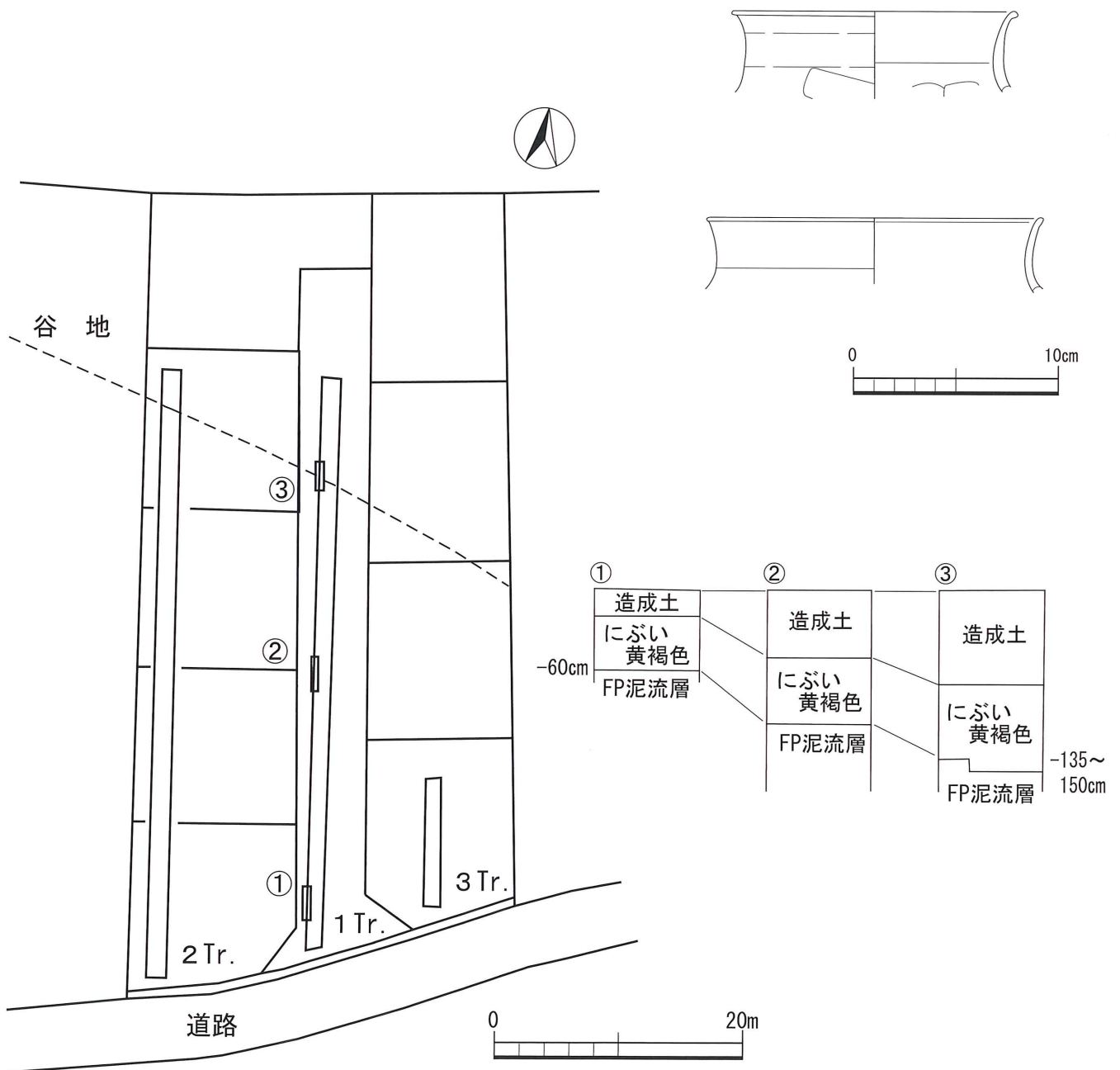
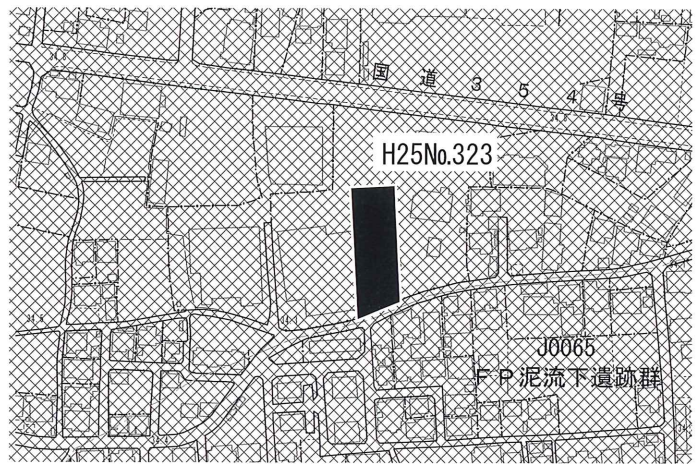
- ① 所在地 太田市藪塚町1440-1
- ② 調査原因 建売住宅の建設
- ③ 調査方法 開発予定地に調査区を設定し、遺構の確認を行った。写真撮影、土層確認、図面作成を行った。
- ④ 調査結果 遺構は確認されなかったが、縄文時代の土器片が出土した。
- ⑤ 取り扱い方法 本発掘調査の必要はないと判断される。



第34図 確認調査平面図

30 FP 泥流下遺跡群 (H25No.323)

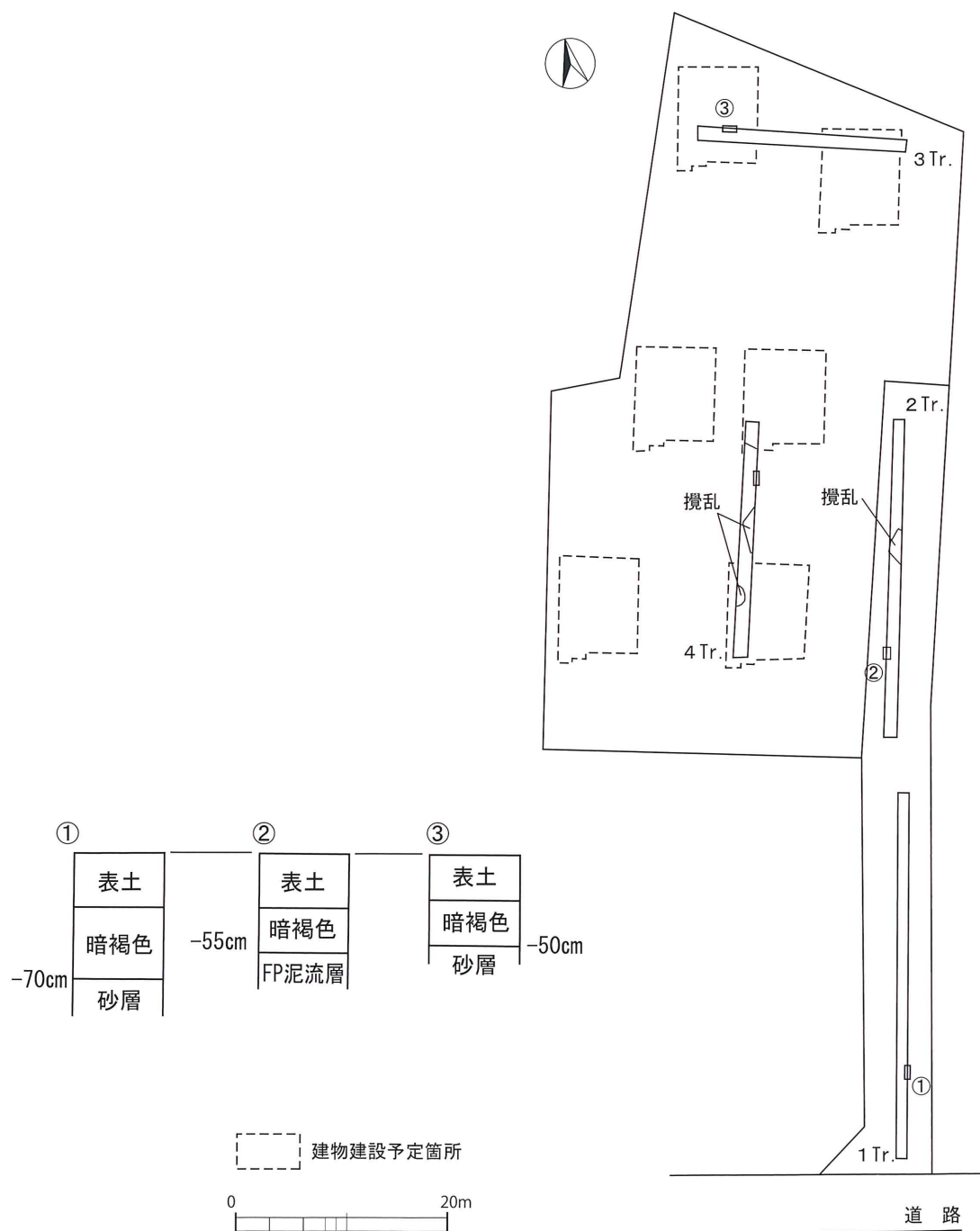
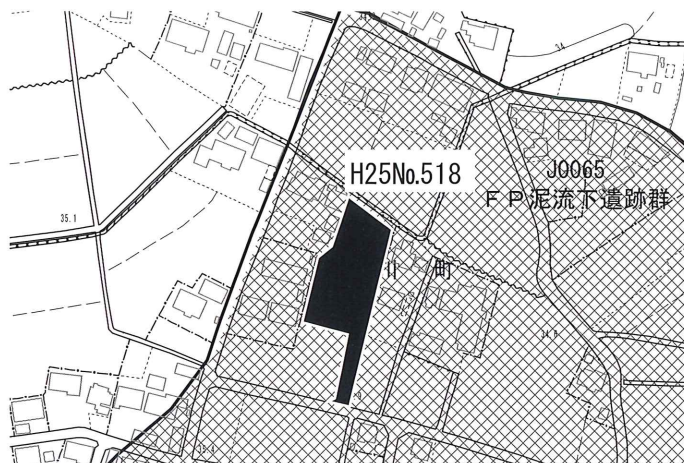
- ① 所在地 太田市安養寺町21-2 ほか
- ② 調査原因 道路新設を伴う宅地造成
- ③ 調査方法 開発予定地に調査区を設定し、遺構の確認を行った。写真撮影、土層確認、図面作成を行った。
- ④ 調査結果 遺構、遺物は確認されなかった。
- ⑤ 取り扱い方法 本発掘調査の必要はないと判断される。



第35図 確認調査平面図・断面図・出土遺物実測図

31 FP 泥流下遺跡群 (H25No.518)

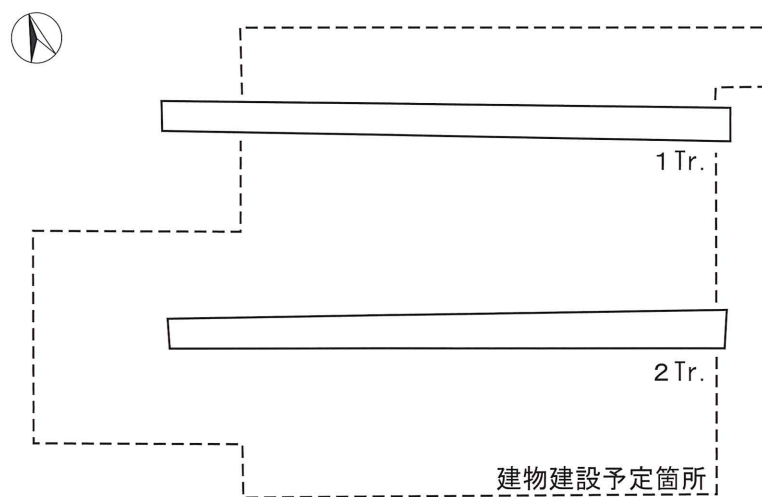
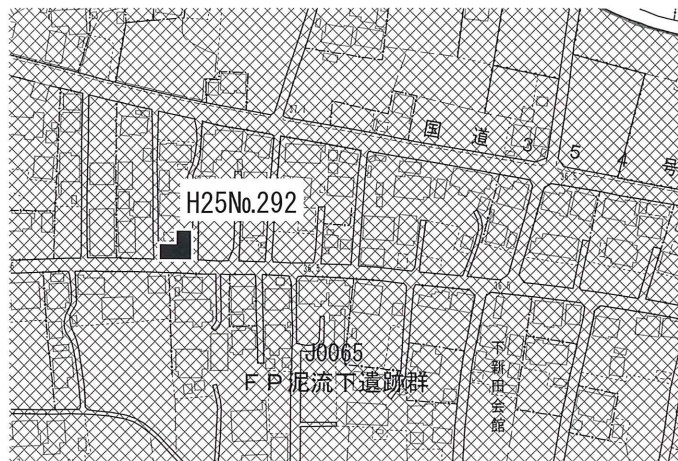
- ① 所在地 太田市粕川町174-3、178
- ② 調査原因 道路新設を伴う宅地造成
- ③ 調査方法 開発予定地に調査区を設定し、遺構の確認を行った。写真撮影、土層確認、図面作成を行った。
- ④ 調査結果 遺構、遺物は確認されなかった。
- ⑤ 取り扱い方法 本発掘調査の必要はないと判断される。



第36図 確認調査平面図・断面図

32 FP 泥流下遺跡群 (H25No.292)

- ① 所在地 太田市世良田町1253-10
- ② 調査原因 個人住宅の建設
- ③ 調査方法 開発予定地に調査区を設定し、遺構の確認を行った。写真撮影、土層確認、図面作成を行った。
- ④ 調査結果 遺構、遺物は確認されなかった。
- ⑤ 取り扱い方法 本発掘調査の必要はないと判断される。



表土下1m弱でも
ローム層確認されず。

道 路

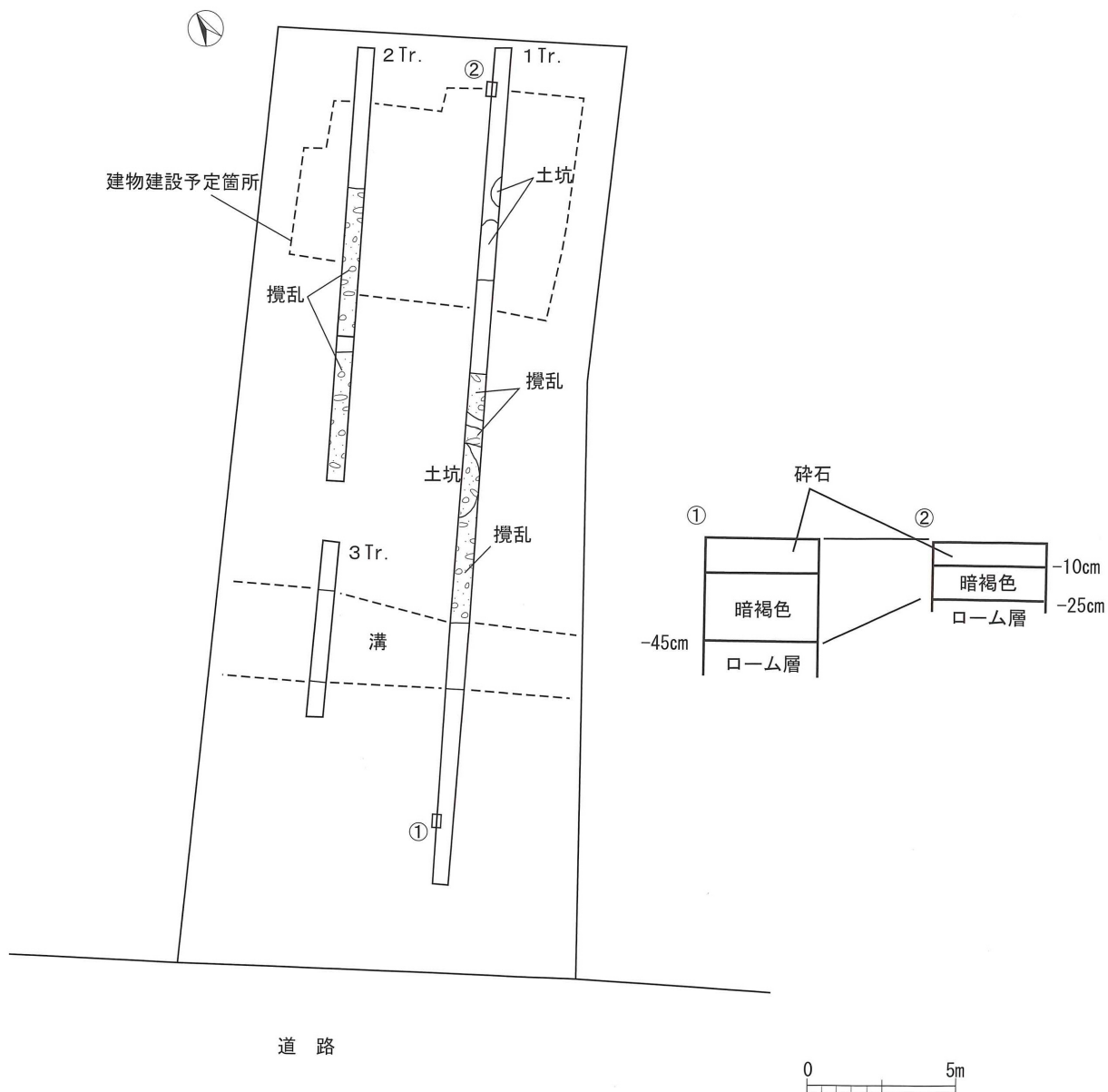
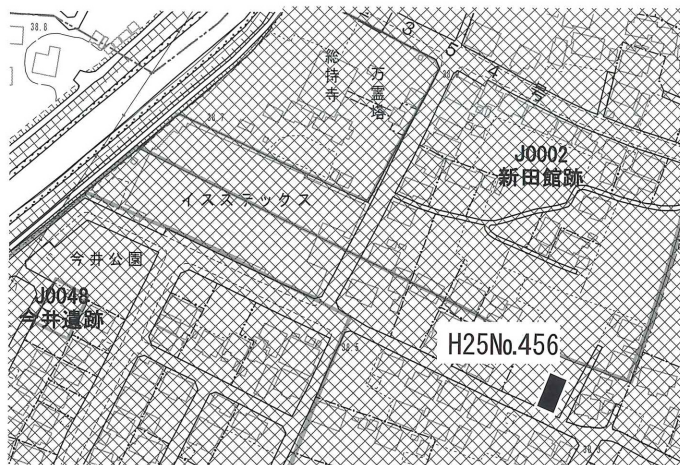


第37図 確認調査平面図

33 世良田環濠集落、新田館跡

(H25No.456)

- ① 所在地 太田市世良田町842-10、843-3
- ② 調査原因 個人住宅の建設
- ③ 調査方法 開発予定地に調査区を設定し、遺構の確認を行った。写真撮影、土層確認、図面作成を行った。
- ④ 調査結果 溝1条、土坑3基が確認され、古墳時代から近現代の土器片等が出土した。
- ⑤ 取り扱い方法 遺構に影響のない工法のため、本発掘調査の必要はないと判断される。



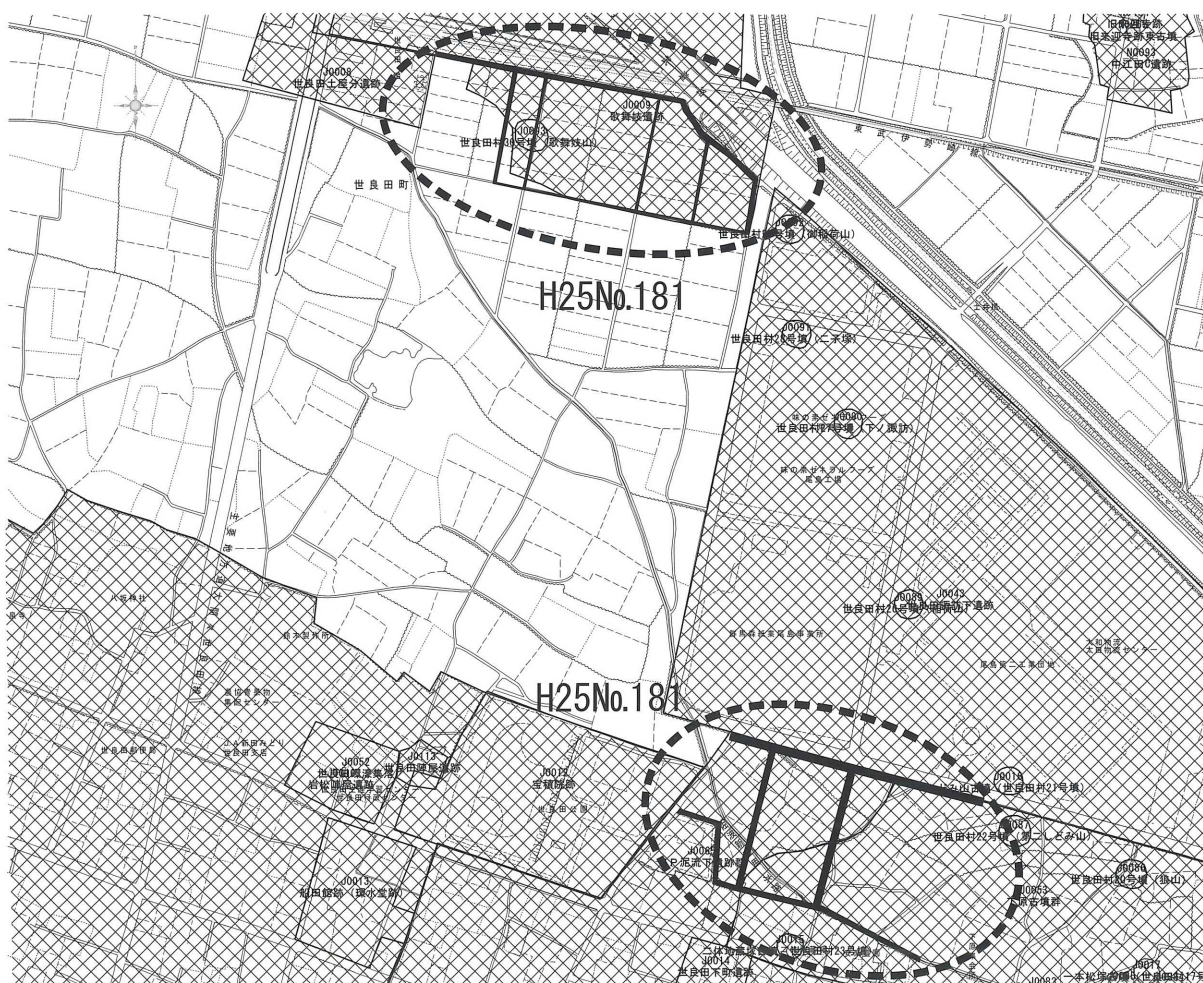
第38図 確認調査平面図・断面図

34 歌舞妓遺跡 (H25No.181)

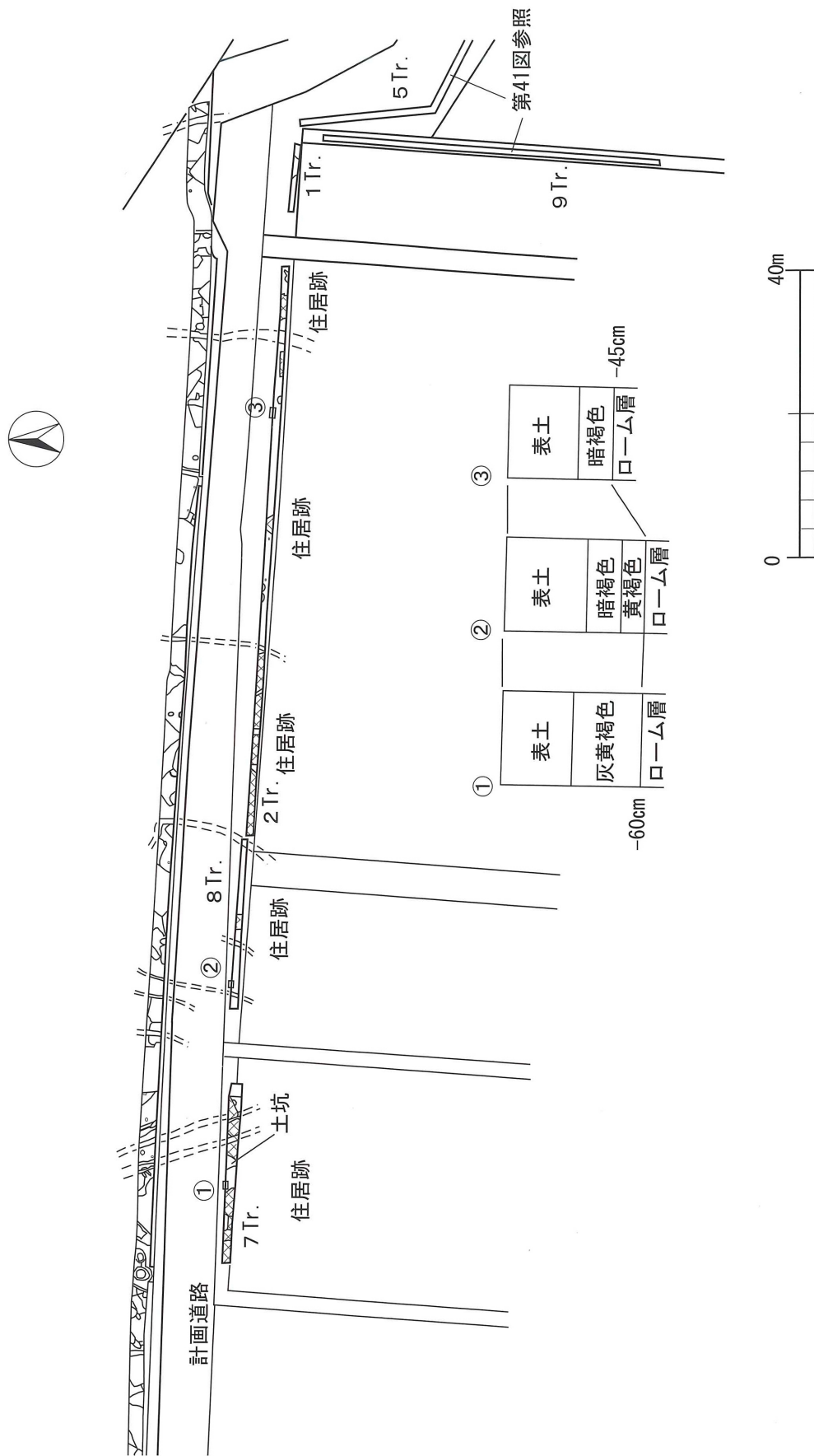
- ① 所在地 太田市世良田町地内
- ② 調査原因 圃場整備に伴う農道・水路開発
- ③ 調査方法 開発予定地に調査区を設定し、遺構の確認を行った。写真撮影、土層確認、図面作成を行った。
- ④ 調査結果 住居跡32軒、溝12条、土坑28基、ピット15基が確認され、古墳時代の土器片が出土した。
- ⑤ 取り扱い方法 遺構に影響を及ぼす工事が計画されているため、平成26年度に本発掘調査を実施する予定。

34 下原古墳群、FP 泥流下遺跡群 (H25No.181)

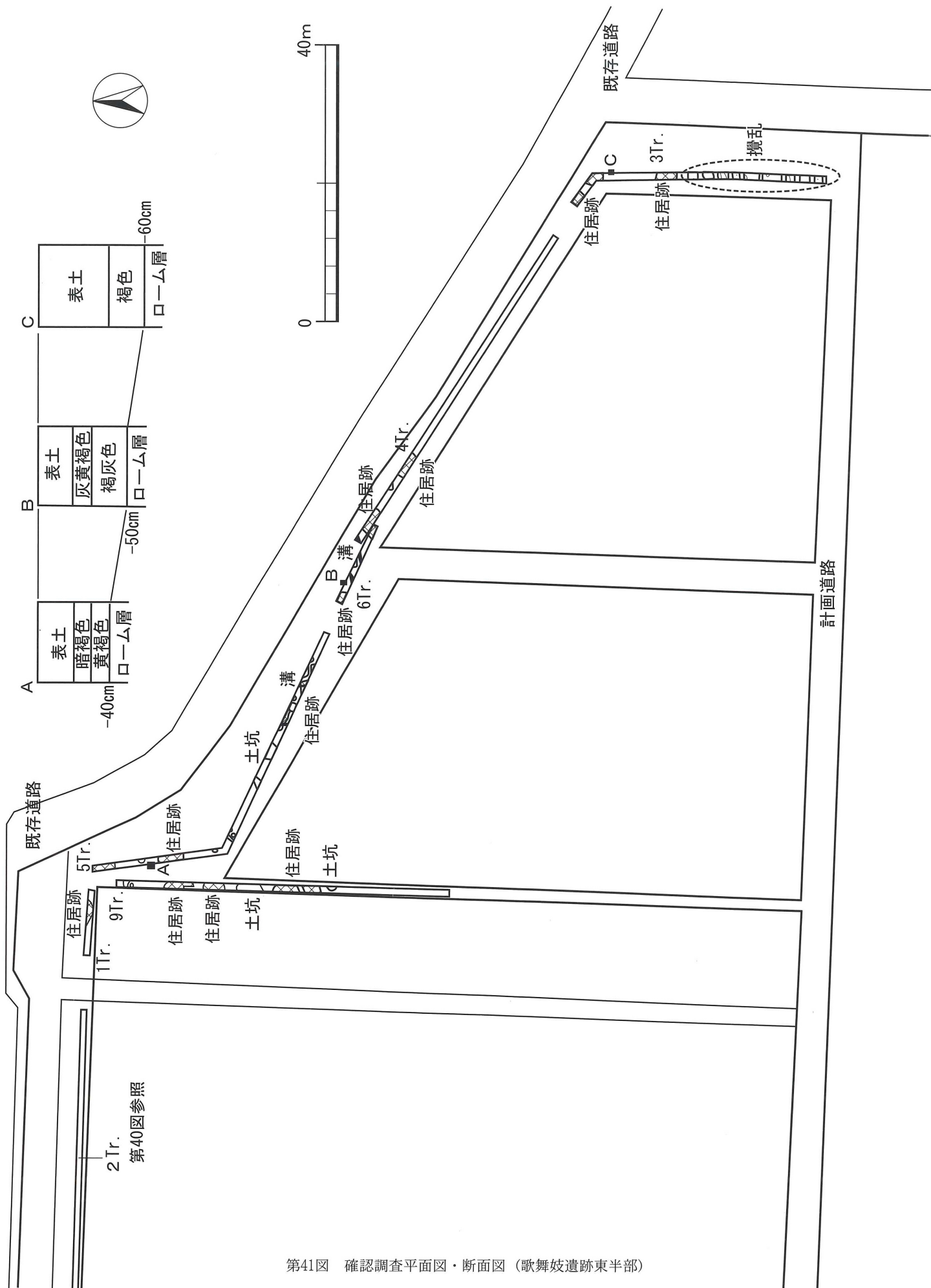
- ① 所在地 太田市世良田町地内
- ② 調査原因 圃場整備に伴う農道・水路開発
- ③ 調査方法 開発予定地に調査区を設定し、遺構の確認を行った。写真撮影、土層確認、図面作成を行った。
- ④ 調査結果 住居跡2軒、溝9条、土坑4基、ピット3基が確認され、中世から近世の土器片等が出土した。
- ⑤ 取り扱い方法 遺構に影響を及ぼす工事が計画されているため、平成26年度以降に本発掘調査を実施する予定。



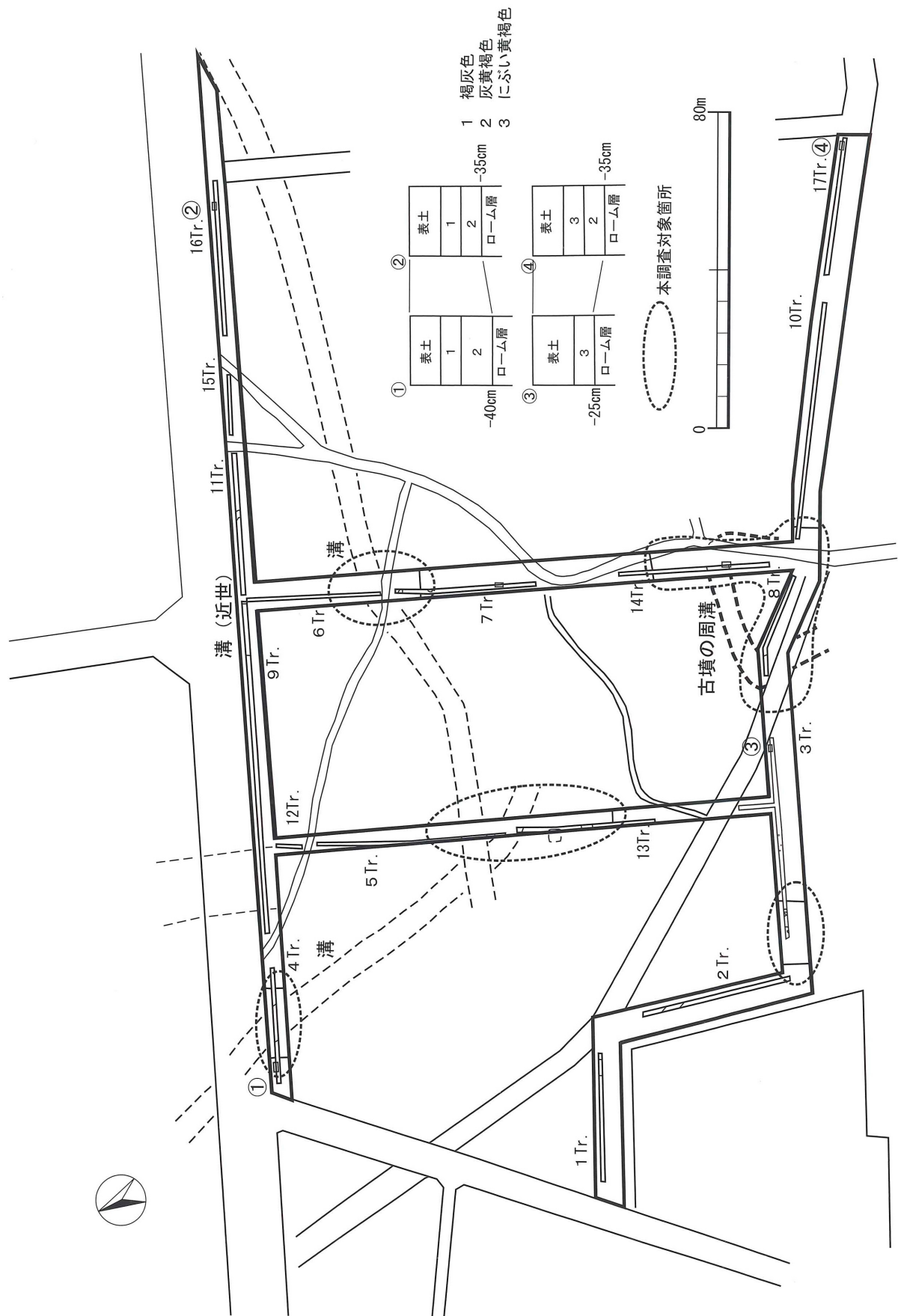
第39図 確認調査区位置図



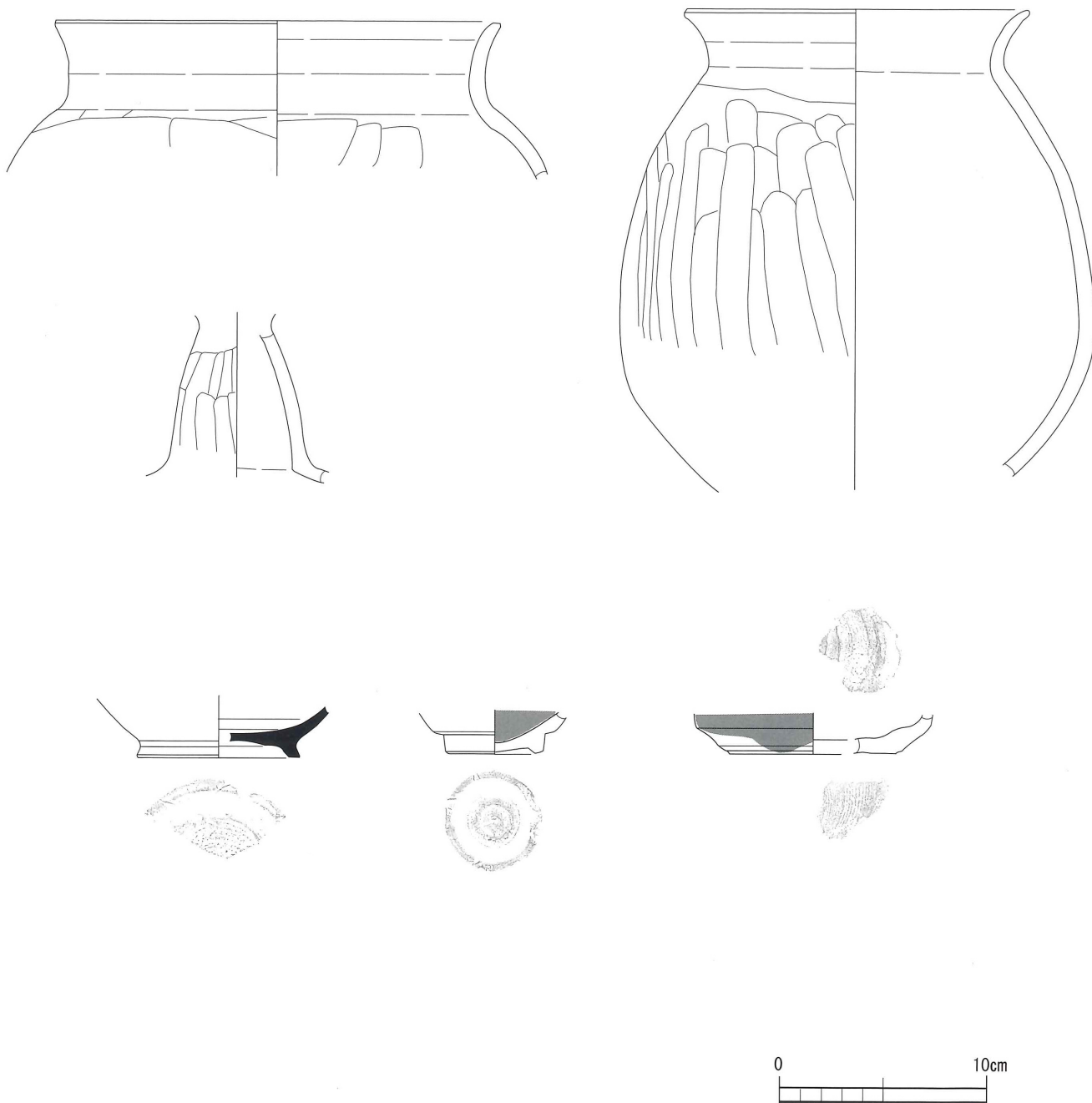
第40図 確認調査平面図・断面図（歌舞妓遺跡西半部）



第41図 確認調査平面図・断面図（歌舞妓遺跡東半部）



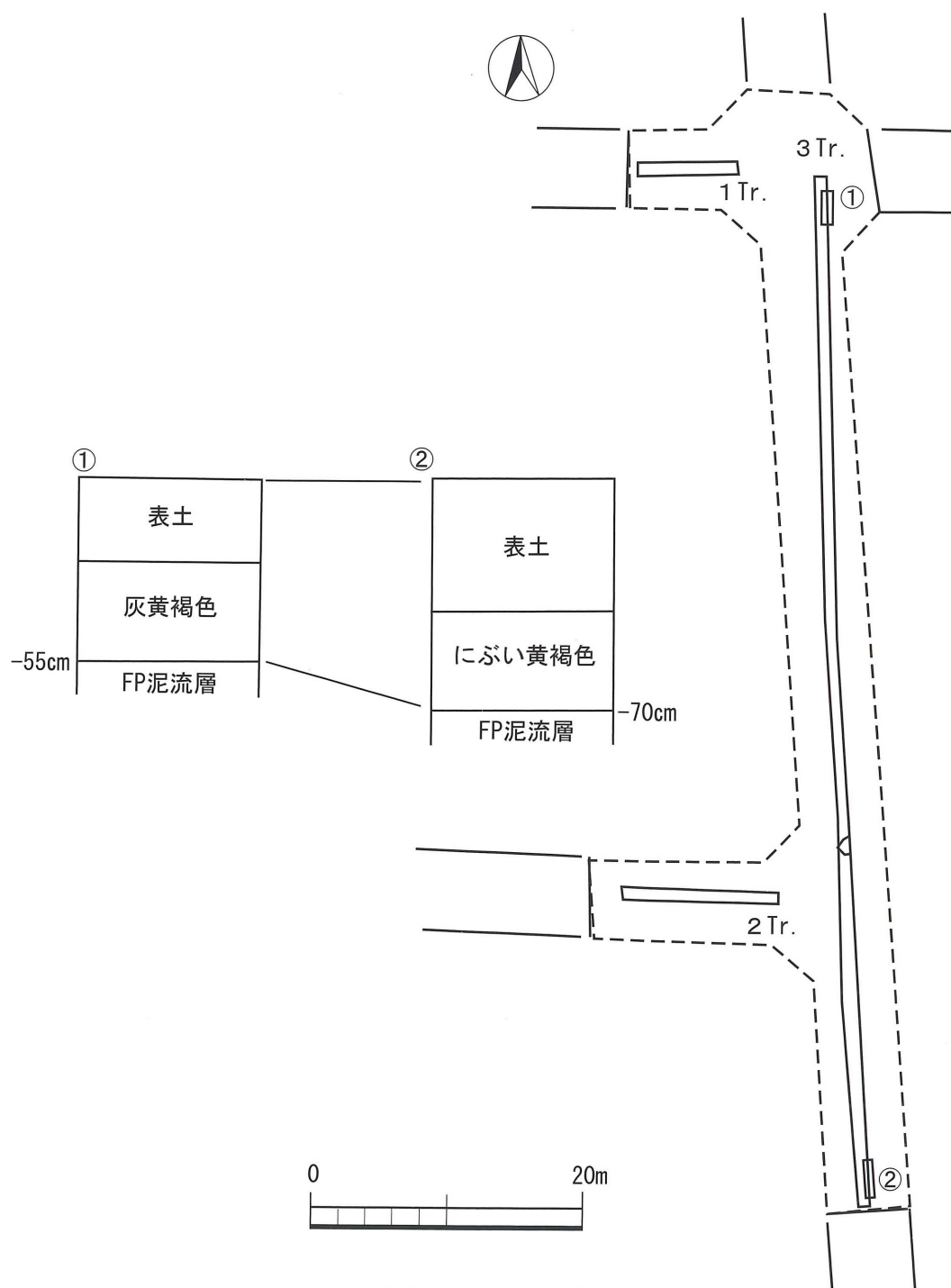
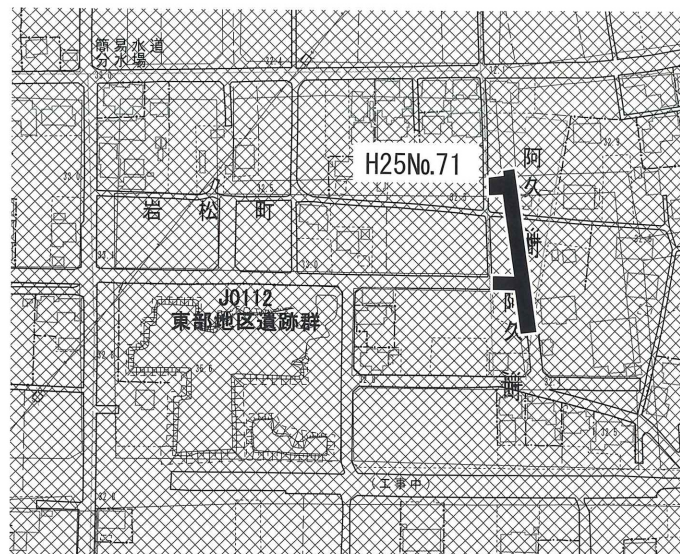
第42図 確認調査平面図・断面図（下原古墳群、FP 泥流下遺跡群）



第43図 出土遺物実測図（歌舞妓遺跡）

35 東部地区遺跡群 (H25No.71)

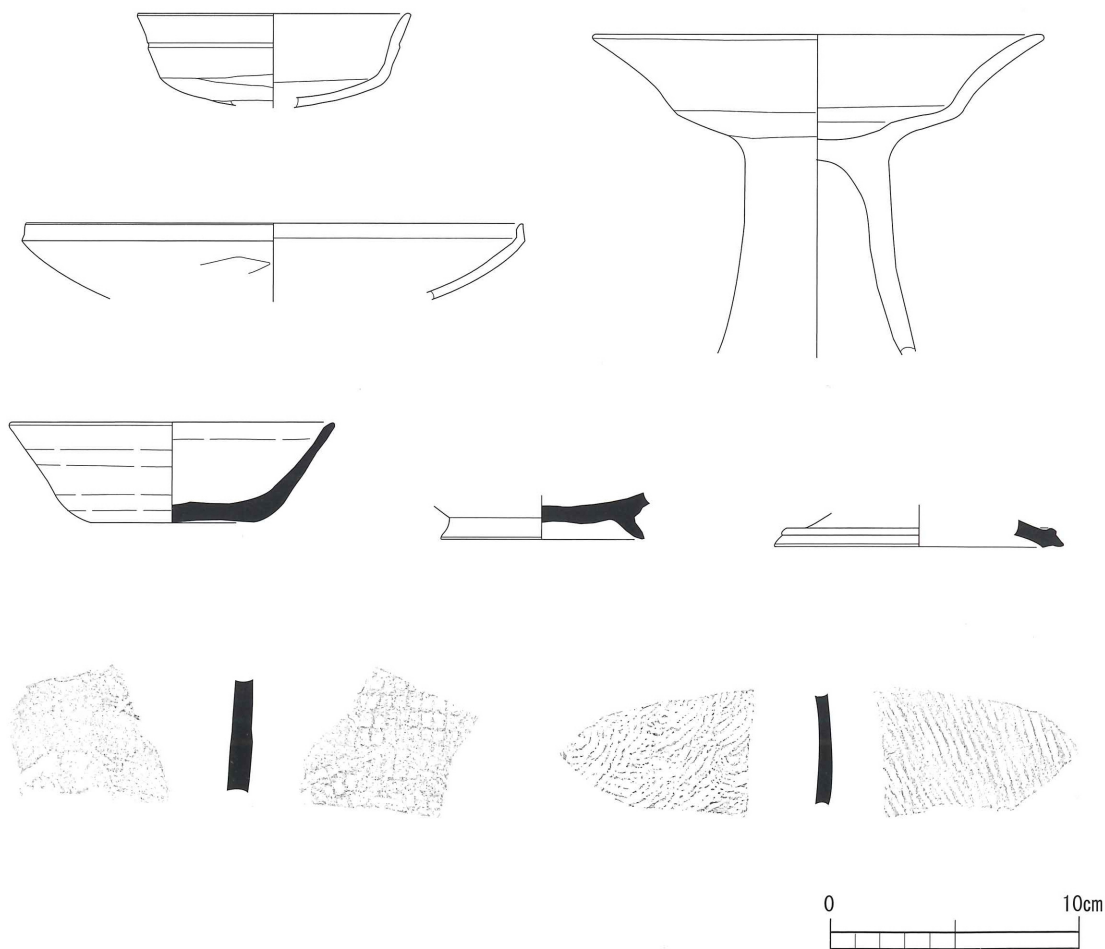
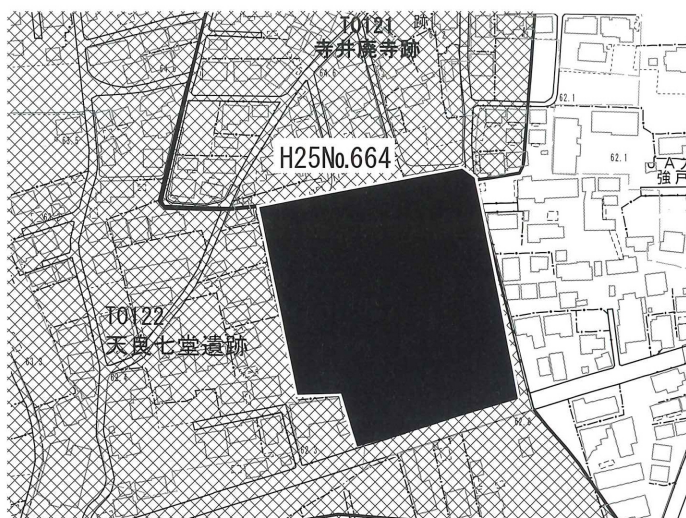
- ① 所在地 太田市岩松町、阿久津町地内
- ② 調査原因 土地区画整理
- ③ 調査方法 開発予定地に調査区を設定し、遺構の確認を行った。写真撮影、土層確認、図面作成を行った。
- ④ 調査結果 土坑1基が確認されたが、遺物は確認されなかった。
- ⑤ 取り扱い方法 本発掘調査の必要はないと判断される。



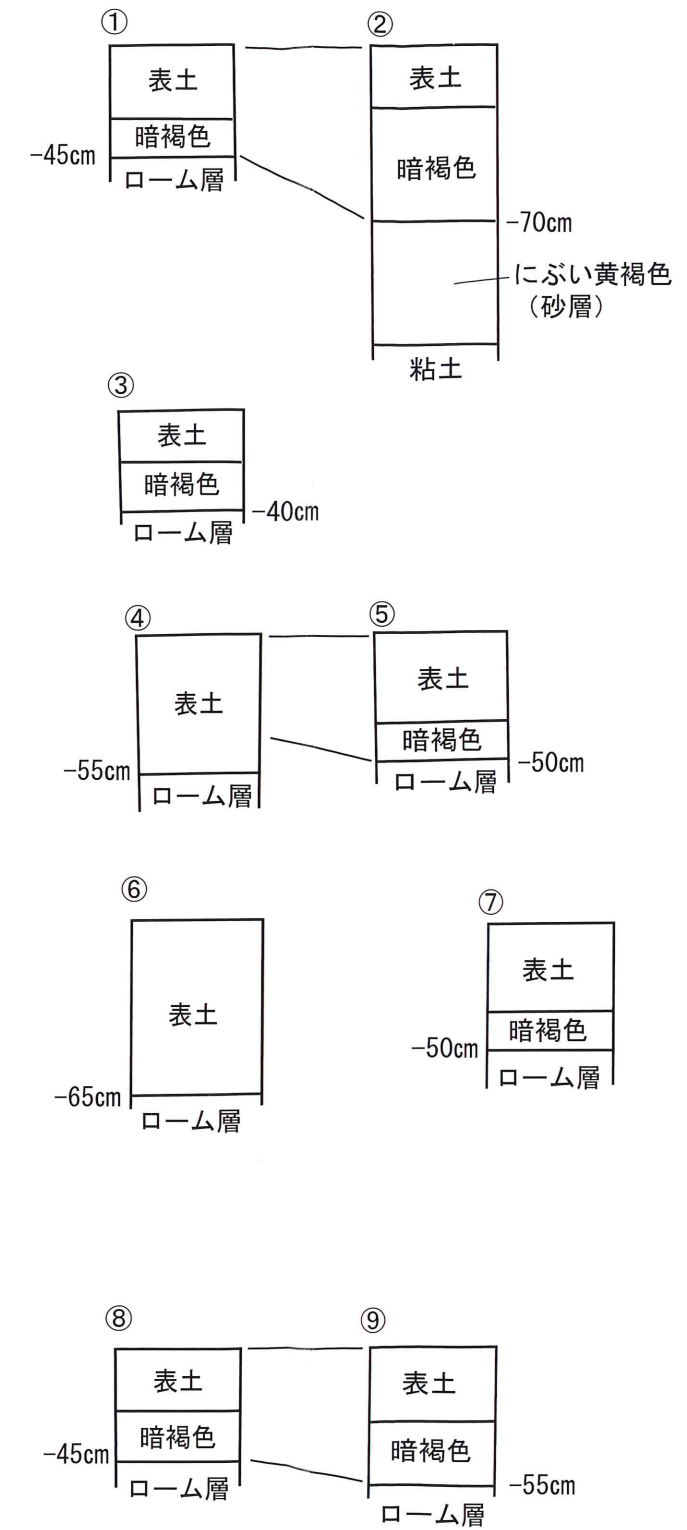
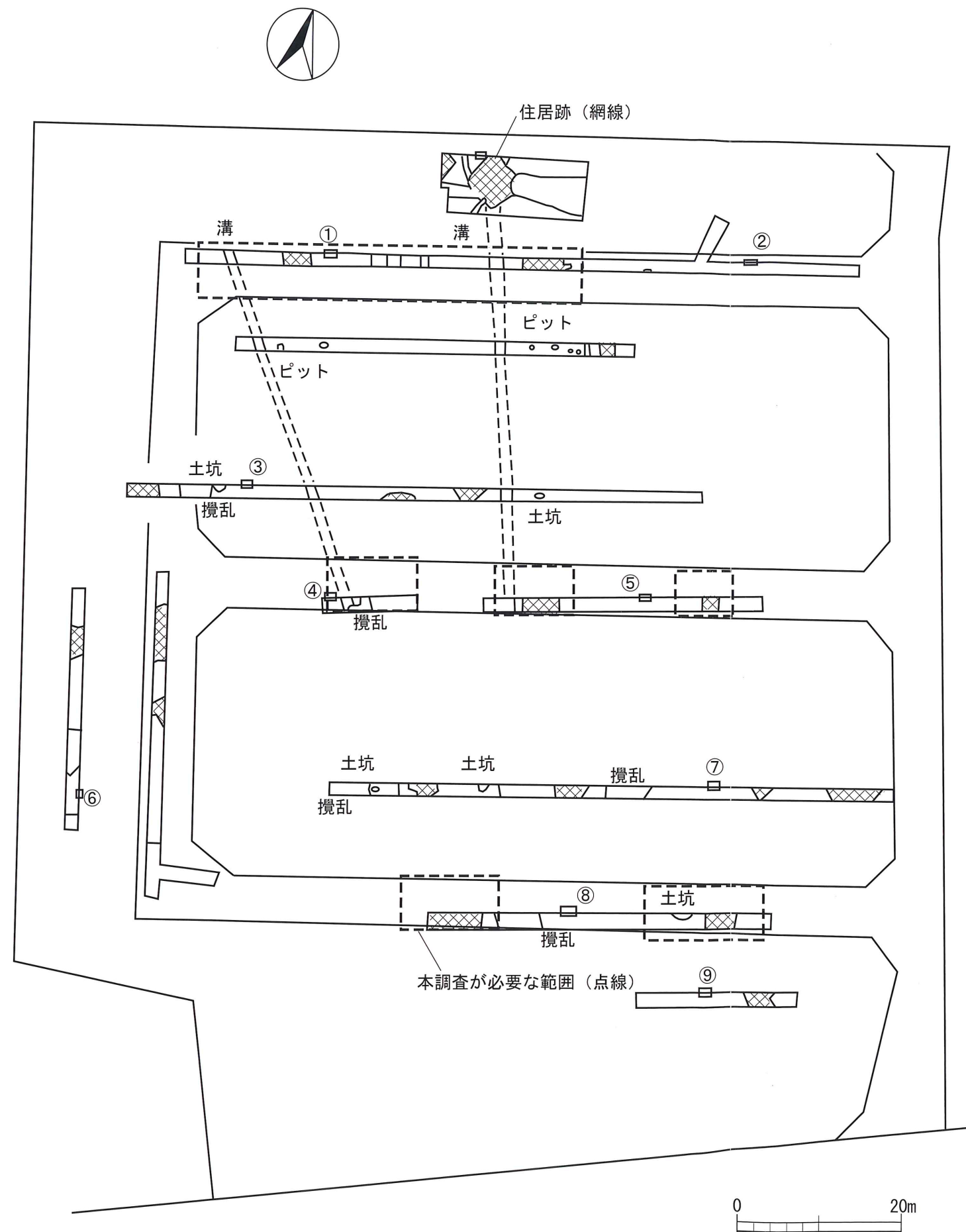
第44図 確認調査平面図・断面図

36 天良七堂遺跡、寺井廃寺
(H25No.664)

- ① 所在地 太田市天良町51-9 ほか
- ② 調査原因 道路新設を伴う宅地造成
- ③ 調査方法 開発予定地に調査区を設定し、遺構の確認を行った。写真撮影、土層確認、図面作成を行った。
- ④ 調査結果 住居跡20軒、溝5条、土坑6基、ピット6基が確認され、古墳時代の土器片等が出土した。
- ⑤ 取り扱い方法 遺構に影響があるため、本発掘調査を実施した。



第45図 出土遺物実測図



第46図 確認調査平面図・断面図（天良七堂遺跡・寺井廃寺）


確認調査写真



H25 No. 231 東山古墳群（東から）



H25 No. 402 浜町古墳群（南から）



H25 No. 621 浜町遺跡（南から）



H25 No. 252 東別所本郷遺跡（西から）



H25 No. 337 天神山古墳（西から）



H25 No. 563 高林本郷遺跡（東から）



H25 No. 145 細谷南遺跡（西から）



H25 No. 218 烏屑遺跡（南から）



H25 No. 221 道知塚遺跡・
条里制水田想定地（西から）



H25 No. 698 東長岡 I 遺跡（東から）




H25 No. 213 焼山北古墳群（北西から）



H25 No. 133 上泉開戸遺跡（西から）



H25 No. 584 寺裏遺跡・
推定東山道駅路下新田
ルート（西から）



H25 No. 348 畑中遺跡（西から）



H25 No. 363 下小林上遺跡（南から）



H25 No. 219 北之庄遺跡（西から）



H25 No. 106 北之庄遺跡（北から）



H25 No. 229 川窪遺跡（北から）



H25 No. 531 西田島遺跡（南から）



H25 No. 255 下田島遺跡（東から）



H25 No. 255 下田島遺跡
本発掘調査（西から）



H25 No. 72 下田島遺跡（西から）



H25 No. 73 長福寺遺跡（西から）



H25 No. 266 岡原遺跡（北から）



H25 No. 397 大門遺跡（西から）



H25 No. 578 新島遺跡（南から）



H25 No. 545 畦地浦遺跡（西から）



H25 No. 169 西野西遺跡（東から）



H25 No. 737 西野東中遺跡（東から）



H25 No. 361 三島遺跡（北から）



H25 No. 323 FP 泥流下遺跡群（北から）



H25 No. 518 FP 泥流下遺跡群（南から）




H25 No. 292 FP 泥流下遺跡群（西から）



H25 No. 456 世良田環濠集落・
新田館跡（南から）



H25 No. 181 歌舞妓遺跡（南から）



H25 No. 181 歌舞妓遺跡（東から）



H25 No. 181 下原古墳群・
FP 泥流下遺跡群（北から）



H25 No. 71 東部地区遺跡群（南から）



H25 No. 664 天良七堂遺跡・
寺井廃寺（東から）



H25 No. 664 天良七堂遺跡・
寺井廃寺（東から）



H25 No. 664 天良七堂遺跡・
寺井廃寺（東から）



H25 No. 664 天良七堂遺跡・
寺井廃寺（西から）

報告書抄録

フリガナ	オオタシナイイセキ10
書名	太田市内遺跡10
副書名	平成25年度調査
巻次	—
シリーズ名	—
シリーズ巻名	市内遺跡
編集著者名	長谷川幸男 峯岸建司 中村渉 山口高志
編集機関	太田市教育委員会
編集機関所在地	〒370-0495 群馬県太田市粕川町520 TEL.0276-20-7090
発行年	平成27年3月31日
所収遺跡	太田市内遺跡36箇所。(詳細は調査地一覧表に記載。)

太田市内遺跡 10

—平成25年度調査—

平成27年3月27日 印刷

平成27年3月31日 発行

編集・発行 群馬県太田市教育委員会

群馬県太田市粕川町520

電話 0276-20-7090

印刷 朝日印刷工業株式会社