

# 太田市内遺跡 9

— 平成 24 年度調査 —

2014

群馬県太田市教育委員会

## 例 言

- 1 本書は太田市教育委員会が国宝重要文化財等保存整備費補助金と、群馬県文化財保存事業費補助金を得て実施した「市内遺跡発掘調査」をまとめた報告書である。
- 2 確認調査は、太田市教育委員会が平成24年度に実施し、整理作業は平成25年度に実施した。
- 3 本書は、「市内遺跡発掘調査」によって確認調査を実施した遺跡の調査地について調査概要を掲載している。
- 4 発掘調査の期間および組織体制は以下の通りである。

期 間 平成24年4月1日から平成25年1月31日まで（なお、平成25年2月1日から同年3月31日までの期間、市単独費用で確認調査を行った。）

調査主体者 太田市教育委員会 教育長 岡田孝夫

調査担当者 太田市教育委員会 教育部 文化財課 課長補佐 天笠洋一、主査 長谷川幸男、主任 山口高志

調査事務局 太田市教育委員会 教育部 教育部長 林寛司 副部長 中里剛夫  
文化財課参事 宮田毅、金子公治、課長補佐 須永光一

係長 小島幹夫、係長代理 松井成江、板垣祥子

主査 赤石光司、野本智久、浜田弘樹、栗田雅美、天笠圭子、静野勝信、中村渉

主任 岸伸洋、矢口達郎

臨時職員 須田茂、星野翔、金子由依、江泉謙一、岡室清之

- 5 本稿の執筆は長谷川幸男、山口高志、中村渉、編集は中村渉がそれぞれ担当した。
- 6 本書に掲載した遺構の写真は各調査担当者が撮影した。
- 7 発掘調査および本書の作成にあたっては下記の方々、機関よりご教示、ご協力を賜った。  
記して感謝を表したい。（五十音順 敬称略）  
群馬県教育委員会文化財保護課、（財）群馬県埋蔵文化財調査事業団
- 8 本書に関わる資料ならびに遺物は太田市教育委員会で保管している。
- 9 発掘調査ならびに整理作業に携わった作業員は下記のとおりである。

植木敏光、小此木克巳、木村光夫、茂木正州、高橋章、大谷公男、森照次、根岸興太郎、木村純子、中村久乃

## 凡 例

- 1 位置図等にベースマップとして都市計画図（太田市都市計画課 平成23年度作製）を使用した。
- 2 遺構測量図等に使用した北は座標北であり磁北でない。
- 3 確認調査全体図あるいは出土遺物実測図のスケールは各図の下端などに表示している。



# 目 次

はじめに

例 言

凡 例

目 次

第1章 調査に至る経緯..... 1

第2章 調査の方法および経過..... 2

第3章 遺跡の位置と歴史的環境..... 2

第4章 確認調査の概要..... 5

第5章 総 括..... 54

写真図版

報告書抄録

## 第1章 調査に至る経緯

平成24年度における各種開発事業の公共事業については、前年度（平成23年度）に開発部局に対し事業照会を行い、公共工事計画の情報入手に努めた。一方、民間開発については、事前問い合わせ窓口を開設し、その都度埋蔵文化財の取り扱いについて協議を行った。

試掘・確認調査は、文化財保存事業費国庫補助金や県費補助金を受けて「市内遺跡発掘調査」として事前調査を実施し、開発事業との調整を図ることとした。また、開発範囲が狭小で通常の確認調査の実行が不可能な場合、開発工事の途中で遺構の有無や掘削深度など確認する工事立会を実施した。

なお、試掘・確認調査の結果、遺構が確認され現状保存が困難な場合、記録保存のための本発掘調査を実施した。



第1図 太田市全体図

## 第2章 調査の方法および経過

太田市における各種開発事業に伴う埋蔵文化財取り扱いの調整については、次のような方法で実施した。まず、事業照会や事前問い合わせにより開発計画の情報を得て、その開発予定地が埋蔵文化財包蔵地内にあるかどうか太田市埋蔵文化財包蔵地図をもとに判断した。包蔵地内にある場合、事業者に「埋蔵文化財発掘の届出」の提出を要請、施工内容により「慎重工事」・「工事立会」・「確認調査」を指導した。

確認調査の場合には、「確認調査依頼書兼発掘承諾書」の提出を要請し、調査日程の調整して確認調査を実施した。確認調査は、申請人あるいは代理人の立会のもと、対象となる土地の地形、形状や開発計画を考慮した上で調査区を設定し遺構確認面まで掘削機などで掘り下げた。遺構の有無、遺構の内容は、人力による精査で把握した。記録は平面図・断面図等を作成するほか、35ミリカラーフィルムにて写真撮影を行った。確認調査後は申請人あるいは立会人の立会のもと埋め戻しを行い、沈下を防ぐため十分に転圧して現場を引き渡した。

確認調査の結果、遺構が確認され現状保存が困難な場合、記録保存のための本発掘調査を実施した。なお、申請者が居住のために建設する個人専用住宅における本発掘調査については、「市内遺跡発掘調査」で行っている。

調査後の整理作業については、これらの調査によって出土した遺物の洗浄・注記・接合・実測や、図面の修正・清絵・編集などを行い、翌年度に報告書『市内遺跡発掘調査』の刊行を行うこととしている。

当市の平成24年度における事前問い合わせ件数は公共・民間あわせ合計1,849件であった。そのうち、遺跡地内で開発行為が計画され、埋蔵文化財発掘の届出が提出されたのは合計377件であった。確認調査総数は46件で、そのうち「市内遺跡発掘調査」として国および県費補助金を得て実施した試掘・確認調査件数は合計41件であった。なお、残り5件については市単独費用で調査を実施した。「市内遺跡発掘調査」における開発目的の内訳は、公共事業では区画整理事業（道路建設）4件、圃場整備（道路建設）1件、道路改良あるいは新設2件、公共施設2件であった。一方、民間開発では宅地造成11件、賃貸住宅建設5件、個人住宅建設6件、店舗あるいは事務所建設2件、社会福祉施設4件、資材置場2件、携帯電話無線基地局1件、太陽光発電施設1件であった。このうち、遺構確認されて現状保存が困難であることから本発掘調査を実施したあるいは次年度に実施するに至ったのは合計11件であった。

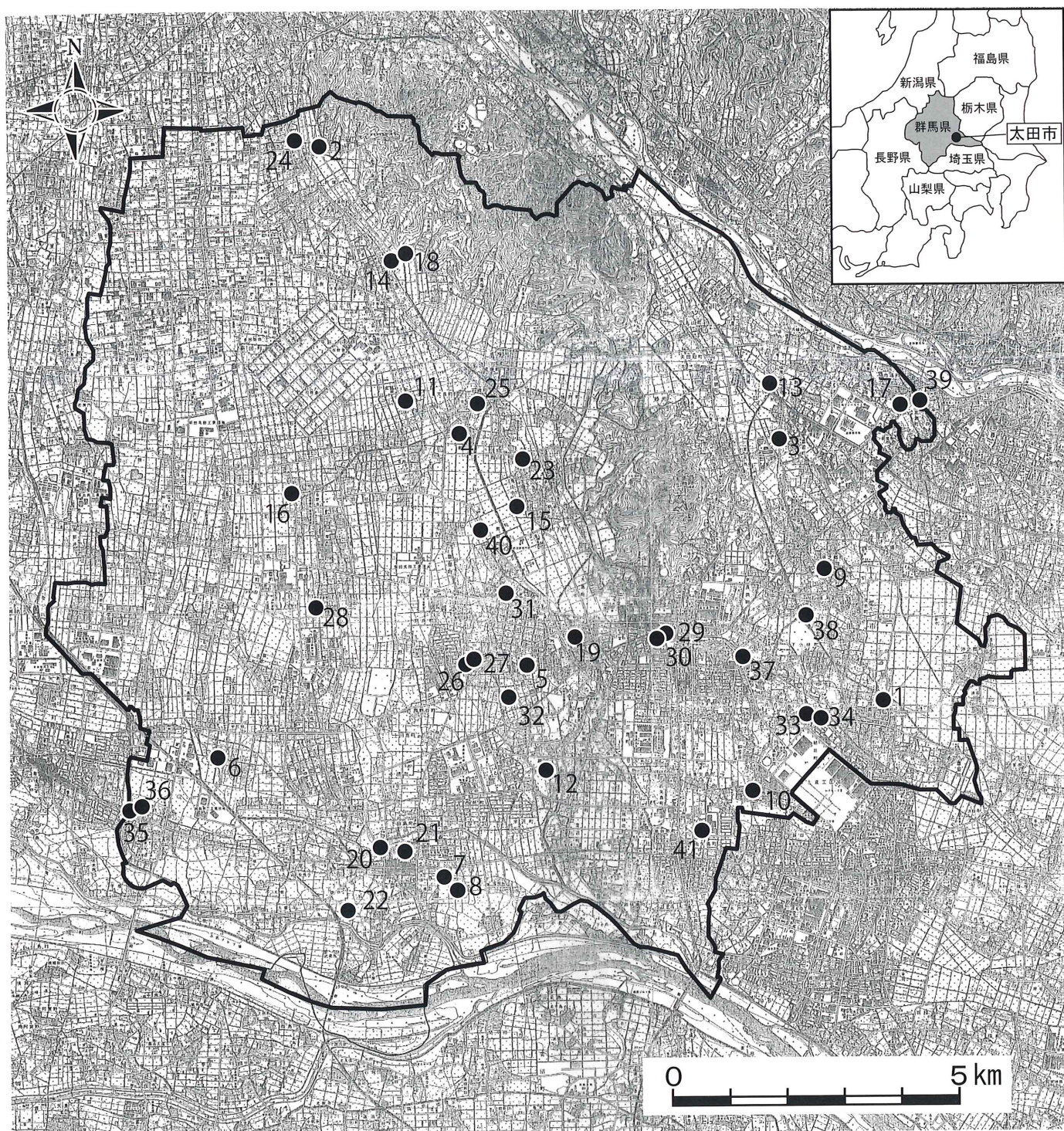
## 第3章 遺跡の位置と歴史的環境

太田市は、北部に八王子丘陵、市域中央に金山丘陵が広がっている。八王子丘陵西側の藪塚地域には大間々扇状地が広がり、扇状地の端部に位置する新田地域からは湧水が流れ出し、古代より生活の水脈として利用されている。中央部には広大な平地が広がり、水田地帯を形成している。利根川と面する南西部の尾島地域は、旧利根川の流路にあたる部分であり、榛名二ツ岳の噴火による噴出物の洪水堆積層によって遺跡が覆われている。

平成17年度に合併する以前の旧1市3町の範囲は、太田地域・藪塚地域・新田地域・尾島地域の4区域に分けられる。平成24年4月1日現在で太田市全体としては、965遺跡が確認されており、これらを主な時代ごと多い順に列举すると、古墳時代が最も多く、ついで奈良・平安時代、中世、縄文時代、近世、弥生時代、旧石器時代となっている。

平成24年度「市内遺跡発掘調査」として実施した調査地の概要について、次ページの地図及び一覧表にまとめた。





- 1 賀茂遺跡 2 不動山遺跡・台遺跡 3 向矢部遺跡 4 久保畑遺跡 5 宮元遺跡 6 花園遺跡 7・8 東部地区遺跡群  
 9 新堀遺跡 10 東別所新田遺跡 11 堀廻遺跡 12 細谷八幡遺跡 13 矢部遺跡 14 西野東下遺跡 15 鳥山下遺跡  
 16 木刈・間々下遺跡 17 高瀬前原遺跡 18 西野東中遺跡 19 大道北遺跡 20・21・22 F P 泥流下遺跡群 23 上泉  
 開戸遺跡 24 中原上遺跡 25 石橋地藏久保遺跡 26・27 北之庄遺跡 28 反町城館跡 29・30 浜町古墳群 31 下原  
 遺跡 32 清川遺跡 33・34 川向・中西田遺跡 35 新田館跡 36 三蔵城跡・世良田 33 号墳・世良田 32 号墳・世良  
 田土屋分遺跡・世良田環濠集落 37 天神山古墳 38 大日山古墳群 39 高瀬台遺跡 40 釣堂遺跡 41 新ヶ谷戸遺跡

第2図 平成24年度調査地位置図



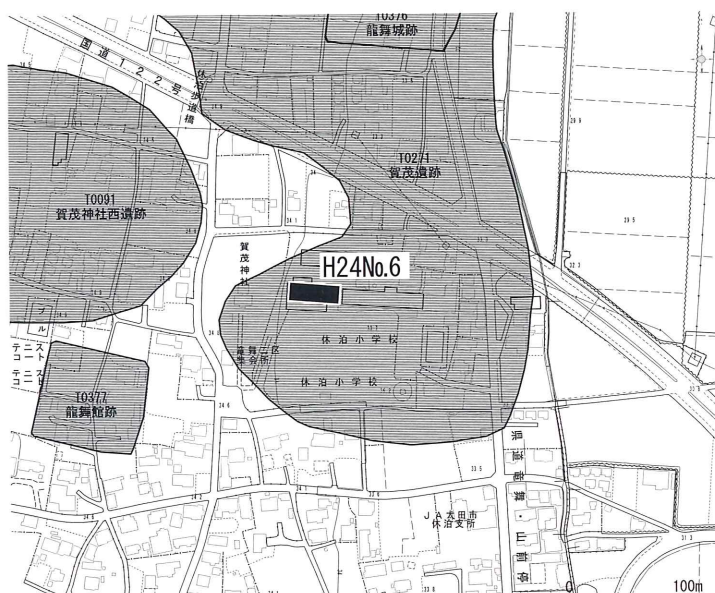
表1 平成24年度市内遺跡発掘調査 調査地一覧表

No	受付No	調査番号	所在地	遺跡名	開発原因	開発面積(m <sup>2</sup> )	調査面積(m <sup>2</sup> )	調査期間	出土遺構・遺物	備考
1	H24No.6	8490	龍舞町3816-3 ほか	賀茂遺跡	校舎の増築	21076.00	55.40	4月12日	遺構 溝2条 遺物 古墳時代から江戸時代の土器片	本調査なし
2	H24No.15	8508	藪塚町957-4 ほか	不動山遺跡、台遺跡	宅地造成	3043.89	124.00	4月16・17日	遺構 溝2条 遺物 古墳時代の土器片等	本調査なし
3	H24No.56	8583	富若町657-4、-5	向矢部遺跡	個人住宅	395.79	22.50	4月25日	遺構 なし 遺物 なし	本調査なし
4	H24No.20	8519	寺井町550-1	久保畑遺跡	社会福祉施設	1867.00	85.60	5月8日	遺構 住居9軒、土坑18基、ビット6基 遺物 古墳時代の土器片	設計変更により本調査を不要とした
5	H24No.60	8591	由良町272-1、-2、-3、273-2	宮元遺跡	宅地造成	1521.99	24.00	5月10日	遺構 なし 遺物 なし	本調査なし
6	H24No.43	8560	新田中江田町58-1	花園遺跡	老人福祉施設	5346.00	378.00	5月16・17日	遺構 住居跡3軒、溝2条、土坑4基、ビット7基 遺物 古墳時代の土器片	本調査を実施
7	H24No.77	8617	岩松町278-1 ほか	東部地区遺跡群	土地区画整理	324.00	32.00	5月21日	遺構 住居跡1軒 遺物 古墳時代の土器片	本調査を実施
8	H24No.526	9472	岩松町89-1,192-2	東部地区遺跡群	土地区画整理	240.40	21.50	10月10日	遺構 溝2条、土坑1基 遺物 なし	本調査なし
9	H24No.110	8680	台之郷町891-4	新堀遺跡	宅地造成	920.78	49.30	5月28日	遺構 溝1条 遺物 なし	本調査なし
10	H24No.171	8799	東別所町357-6、-10	東別所新田遺跡	個人住宅	182.39	18.30	6月7日	遺構 溝2条 遺物 古墳時代の土器片、紡錘車等	本調査なし
11	H24No.197	8841	新田小金井町1658-1	堀廻遺跡	宅地造成	1281.00	69.00	6月26日	遺構 溝3条 遺物 近現代の磁器等	本調査なし
12	H24No.253	8932	細谷町210-1,211-2、-13	細谷八幡遺跡	消防署	3001.00	137.60	7月12・13日	遺構 溝10条 遺物 古墳時代の土器片・埴輪片等	本調査を実施
13	H24No.228	8886	只上町342-1	矢部遺跡	老人福祉施設	2364.00	105.20	7月17・18日	遺構 住居跡1軒、溝1条 遺物 古墳時代から奈良時代の土器片	本調査を実施
14	H24No.172	8801	藪塚町2570-1	西野東下遺跡	資材置場	1629.00	8.60	7月20日	遺構 なし 遺物 なし	本調査なし
15	H24No.7	8491	鳥山中町271-3	鳥山下遺跡	店舗	2145.00	54.20	7月20日	遺構 溝4条 遺物 古墳時代の土器片	本調査なし
16	H24No.254	8933	新田市野井町1822-1地先～1824-5地先	木刈・間々下遺跡	道路拡幅	392.00	44.30	7月25・26日	遺構 住居跡1軒、溝1条、土坑1基 遺物 古墳時代から平安時代の土器片	本調査を実施
17	H24No.289	9004	市場町116-2 ほか	高瀬前原遺跡	宅地造成	4986.00	75.50	8月20・21日	遺構 なし 遺物 縄文時代の土器片、石器	本調査なし
18	H24No.71	8609	藪塚町2689-1、-2	西野東中遺跡	露天駐車場及び資材置場	1229.00	5.00	8月29日	遺構 なし 遺物 なし	本調査なし
19	H24No.104	8667	藤阿久町494-1、-2	大道北遺跡	集合住宅	1170.84	30.00	8月22日	遺構 なし 遺物 なし	本調査なし
20	H24No.150	8756	尾島町336-1の一部	FP泥流下遺跡群	寄宿舎	5584.30	57.00	8月23日	遺構 なし 遺物 奈良・平安時代の古代瓦片	本調査なし
21	H24No.381	9200	尾島町247-2		個人住宅	265.31	23.00	9月7日	遺構 なし 遺物 奈良・平安時代の土器片	本調査なし
22	H24No.857	10118	亀岡町661-1		宅地造成 道路新設	886.98	28.60	2月25日	遺構 なし 遺物 なし	本調査なし
23	H24No.279	8988	鳥山上町1545-1の一部		建売住宅	931.47	58.00	9月5日	遺構 土坑1基 遺物 奈良・平安時代の土器片	本調査なし
24	H24No.363	9170	藪塚町2087-1	中原上遺跡	集合住宅	1619.88	37.00	9月11日	遺構 なし 遺物 縄文・奈良・平安時代の土器片	本調査なし
25	H24No.324	9091	石橋町803-5、-10	石橋地蔵久保遺跡	集合住宅	826.40	35.80	9月26日	遺構 住居跡1軒、溝2条、ビット2基、性格不明1 遺物 平安時代の土器片等	設計変更により本調査を不要とした
26	H24No.459	9243	由良町1764	北之庄遺跡	建売住宅	1452.03	92.20	12月20日	遺構 溝2条 遺物 近世の陶磁器片	本調査なし
27	H24No.406	9341	由良町1703-1		事務所	1664.61	22.60	9月19日	遺構 なし 遺物 なし	本調査なし
28	H24No.430	9289	新田反町町653-3	反町城館跡	個人住宅	253.50	17.00	9月19日	遺構 なし 遺物 なし	本調査なし
29	H24No.427	9284	浜町14-5、-10	浜町古墳群	土地区画整理	201.00	23.80	12月26日	遺構 なし 遺物 古墳時代の土器片	本調査なし
30	H24No.428	9285	浜町14-9		土地区画整理	102.60	16.10	10月15日	遺構 住居跡1軒、土坑2基 遺物 古墳時代から平安時代の土器片	本調査を実施
31	H24No.137	8731	新道町105-31	下原遺跡	携帯電話用鉄塔	64.00	24.00	9月19日	遺構 住居跡2軒、土坑1基 遺物 古墳時代から平安時代の土器片	本調査を実施
32	H24No.14	8506	由良町607	清川遺跡	社会福祉施設	1937.00	106.00	11月7日	遺構 溝3条 遺物 近世の陶磁器片	本調査なし
33	H24No.454	9334	内ヶ島町221の一部、222-1の一部	川向・中西田遺跡	集合住宅	980.03	87.00	10月9日	遺構 住居跡8軒、溝1条、土坑3基、ビット2基 遺物 平安時代の土器片等	本調査なし
34	H24No.491	9413	内ヶ島町2036,2037,2042,2043		宅地造成	2736.00	167.00	10月16・17日	遺構 住居跡・土坑多数、溝12条 遺物 縄文～近世の土器片等	平成25年度本調査実施予定
35	H24No.311	9060	世良田町854-2	新田館跡	個人住宅	315.39	13.20	10月25日	遺構 土坑3基 遺物 中世の土器片及び古銭	本調査なし
36	H24No.242	8911	世良田町地内	三蔵城跡	圃場整備	818.00	169.00	11月16～19日	遺構 溝2条 遺物 なし	本調査なし
				世良田33号墳			33.00	11月13日	遺構 溝1条 遺物 古墳時代の土器片	
				世良田32号墳			37.00	11月14日	遺構 土坑2基 遺物 なし	
				世良田土屋分遺跡			105.00	11月13・14日	遺構 住居跡4軒 遺物 古墳時代の土器片	平成25年度本調査実施予定
				世良田環濠集落			474.00	11月5～9日	遺構 溝25条、土坑3基、ビット8基 遺物 中世の土器片、板碑等	
37	H24No.362	9167	内ヶ島町1567-4、-8	天神山古墳	個人住宅	440.11	22.00	1月23日	遺構 なし 遺物 なし	本調査なし
38	H24No.727	9877	石原町118-2、下小林町703-1	大日山古墳群・雷遺跡	太陽光発電用鉄塔	67.28	40.20	1月25日	遺構 古墳の周堀1箇所 遺物 縄文時代から古墳時代の土器片	本調査を実施
39	H24No.717	9861	高瀬町87、98、99	高瀬台遺跡	宅地造成	4243.00	100.40	1月23日	遺構 なし 遺物 なし	本調査なし
40	H24No.746	9913	新野町801-9	釣堂遺跡	道路新設	347.00	68.60	1月28日	遺構 住居跡4軒、ビット2基 遺物 古墳時代から平安時代の土器片	本調査を実施
41	H24No.648	9733	南矢島町671-3	新ヶ谷戸遺跡	建売住宅	1208.00	45.00	1月31日	遺構 なし 遺物 なし	本調査なし

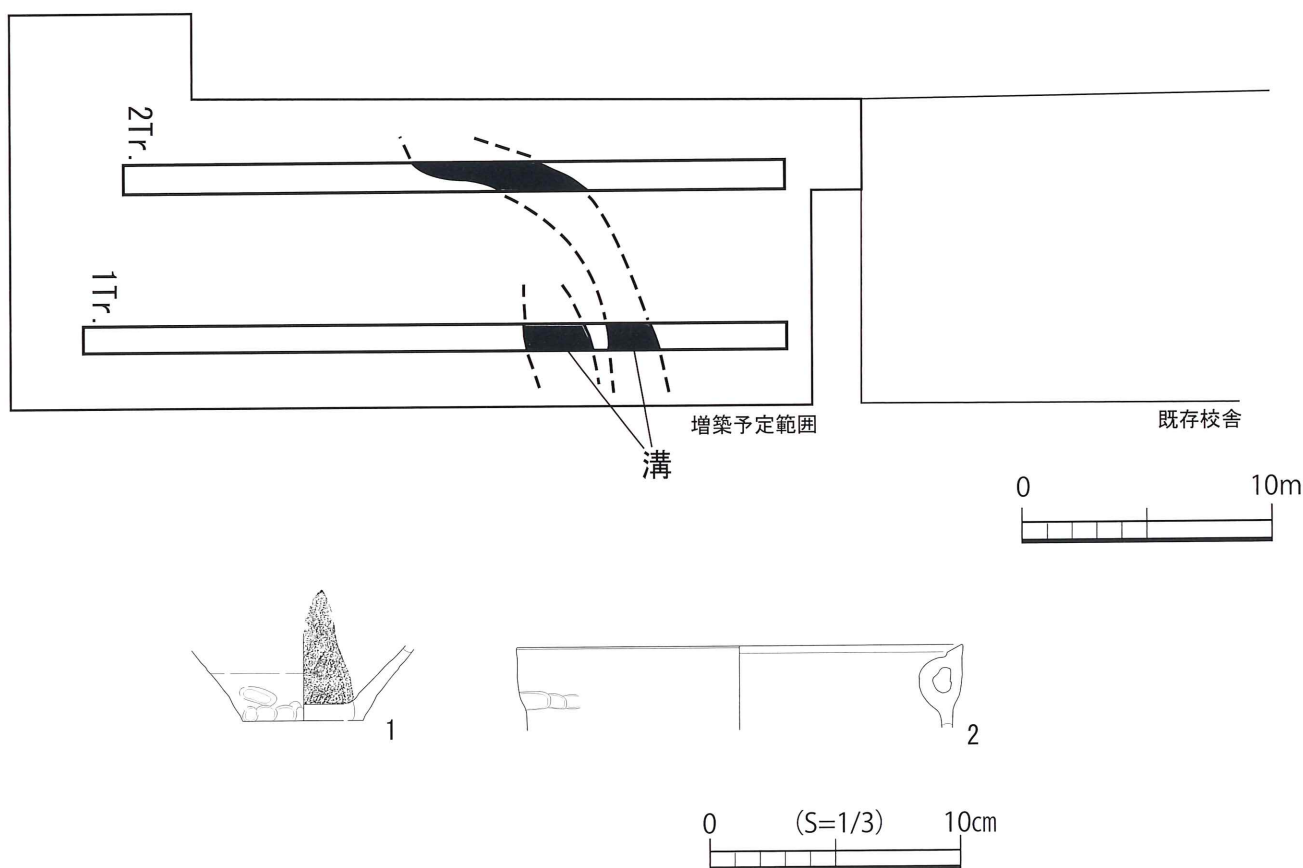
## 第4章 確認調査の概要

### 1 賀茂遺跡 (H24No.6)

- ① 所在地 太田市龍舞町3816-3 ほか
- ② 調査原因 校舎の増築
- ③ 調査方法 開発予定地に調査区を設定し、遺構の確認を行った。写真撮影、土層確認、図面作成を行った。
- ④ 調査結果 溝2条を確認し、古墳時代から江戸時代の土器片が出土した。
- ⑤ 取り扱い方法 遺構自体は近世以降のものとは推測されるため、本発掘調査の必要はないと判断される。



休泊小学校敷地内

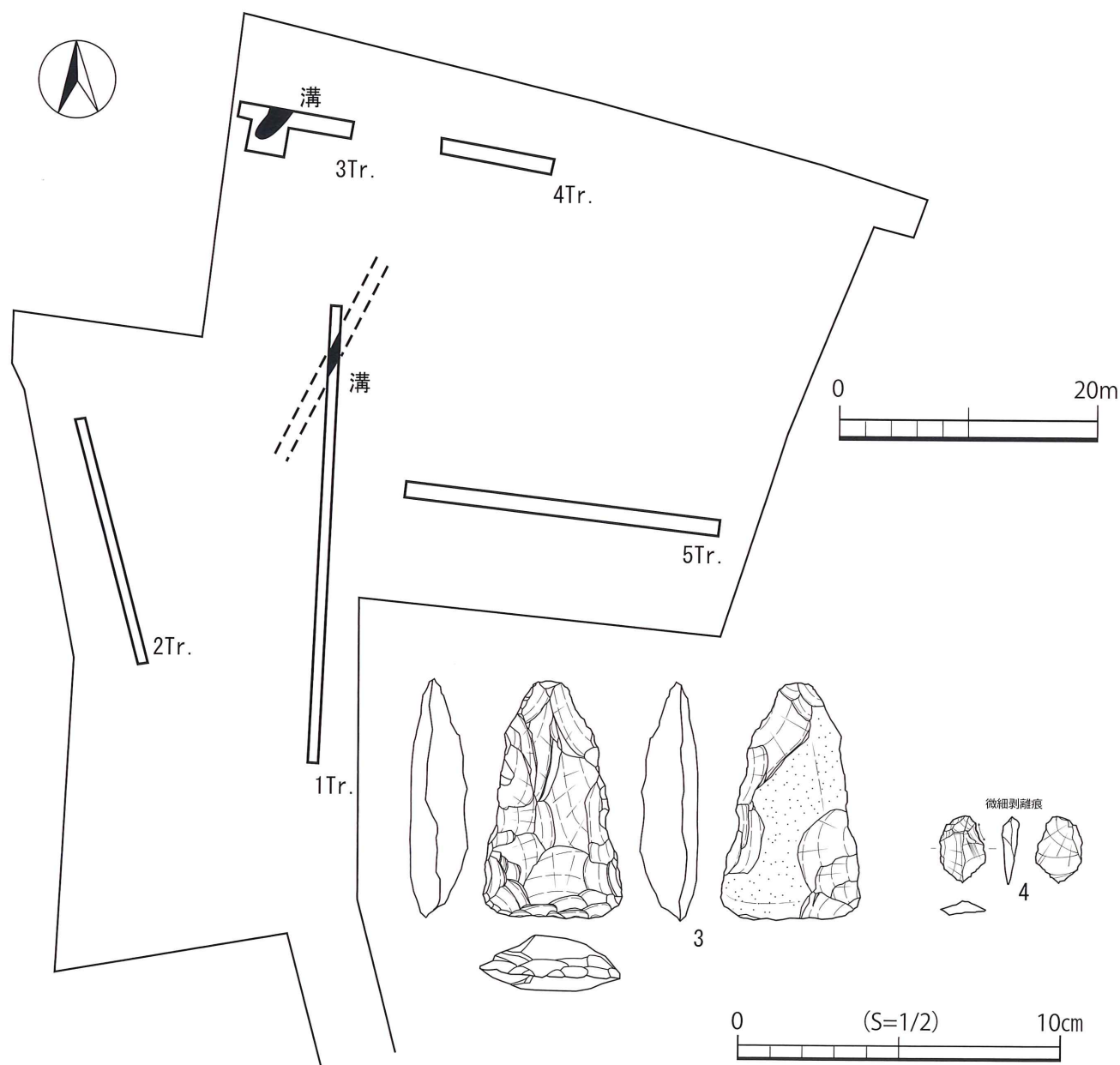
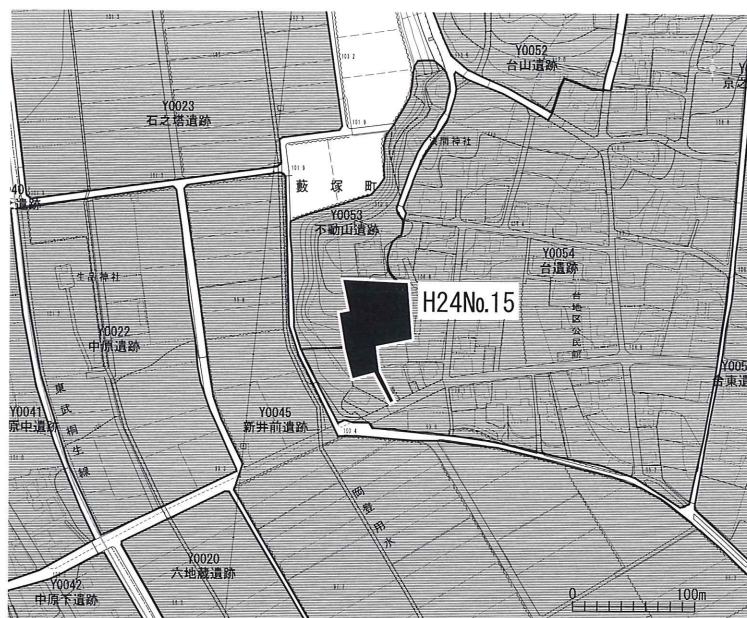


第3図 確認調査平面・断面図



## 2 不動山遺跡、台遺跡 (H24No.15)

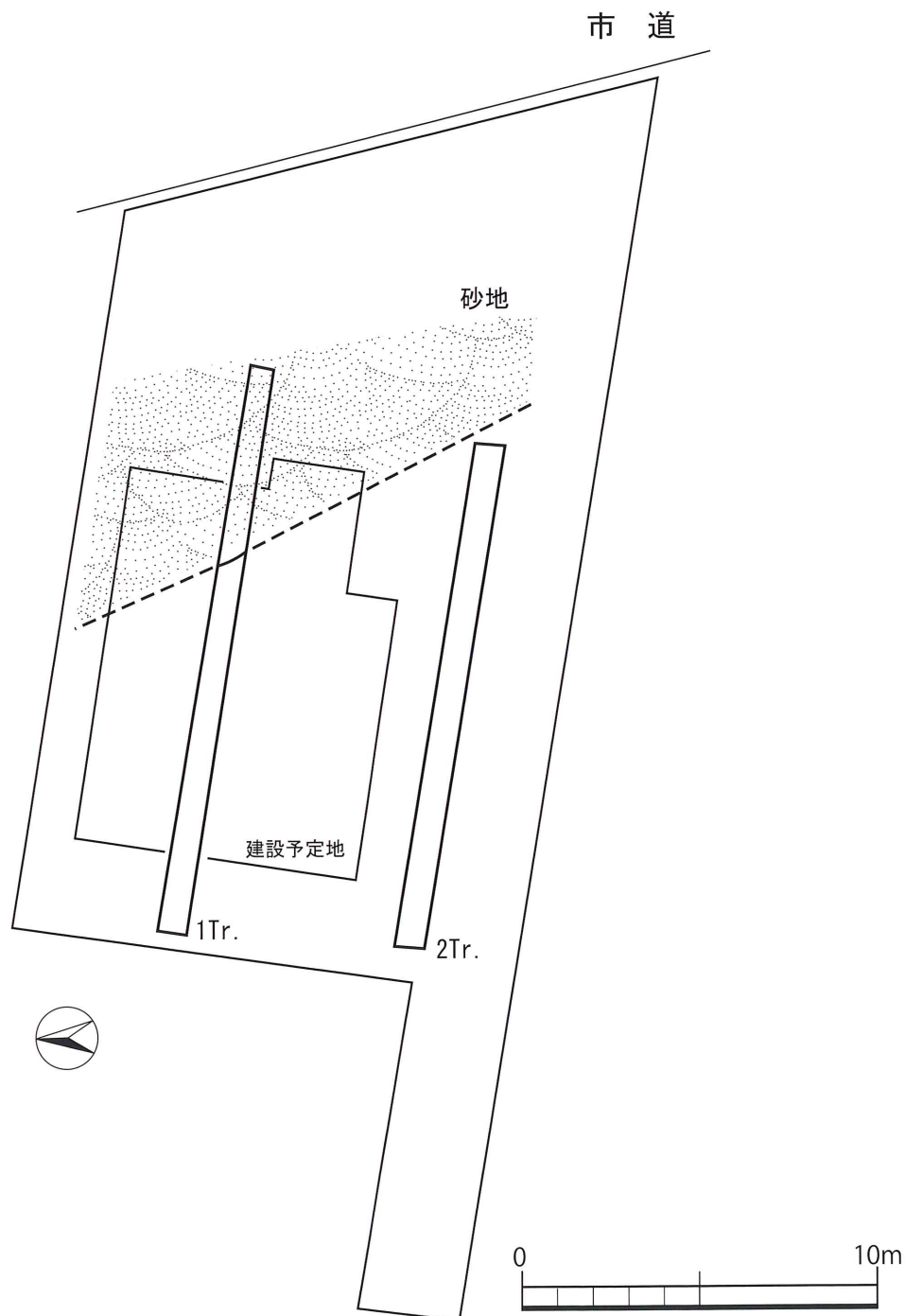
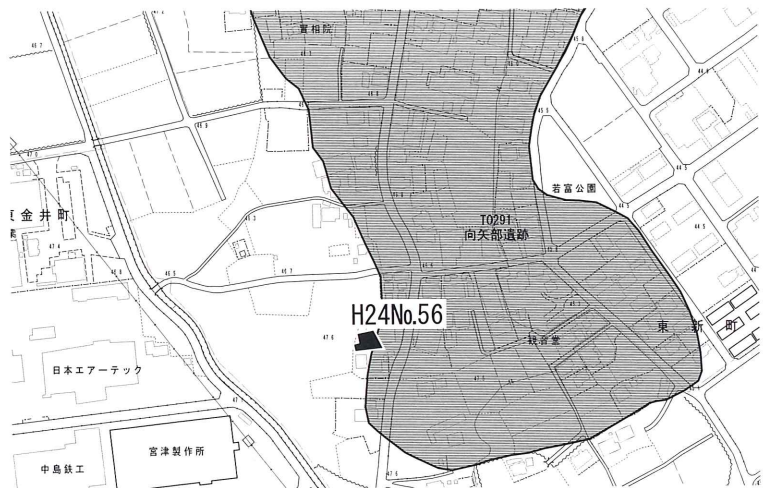
- ① 所在地 太田市藪塚町957-4 ほか
- ② 調査原因 宅地造成
- ③ 調査方法 開発予定地に調査区を設定し、遺構の確認を行った。写真撮影、土層確認、図面作成を行った。
- ④ 調査結果 溝2条を確認し、古墳時代の土器片が出土した。なお、調査区外から縄文時代の石器を採集した。
- ⑤ 取り扱い方法 遺構に影響のない工法のため、本発掘調査の必要はないと判断される。



第4図 確認調査平面・断面図

### 3 向矢部遺跡 (H24No.56)

- ① 所在地 太田市富若町657-4、-5
- ② 調査原因 個人住宅の建設
- ③ 調査方法 開発予定地に調査区を設定し、遺構の確認を行った。写真撮影、土層確認、図面作成を行った。
- ④ 調査結果 遺構、遺物は確認されなかった。
- ⑤ 取り扱い方法 本発掘調査の必要はないと判断される。

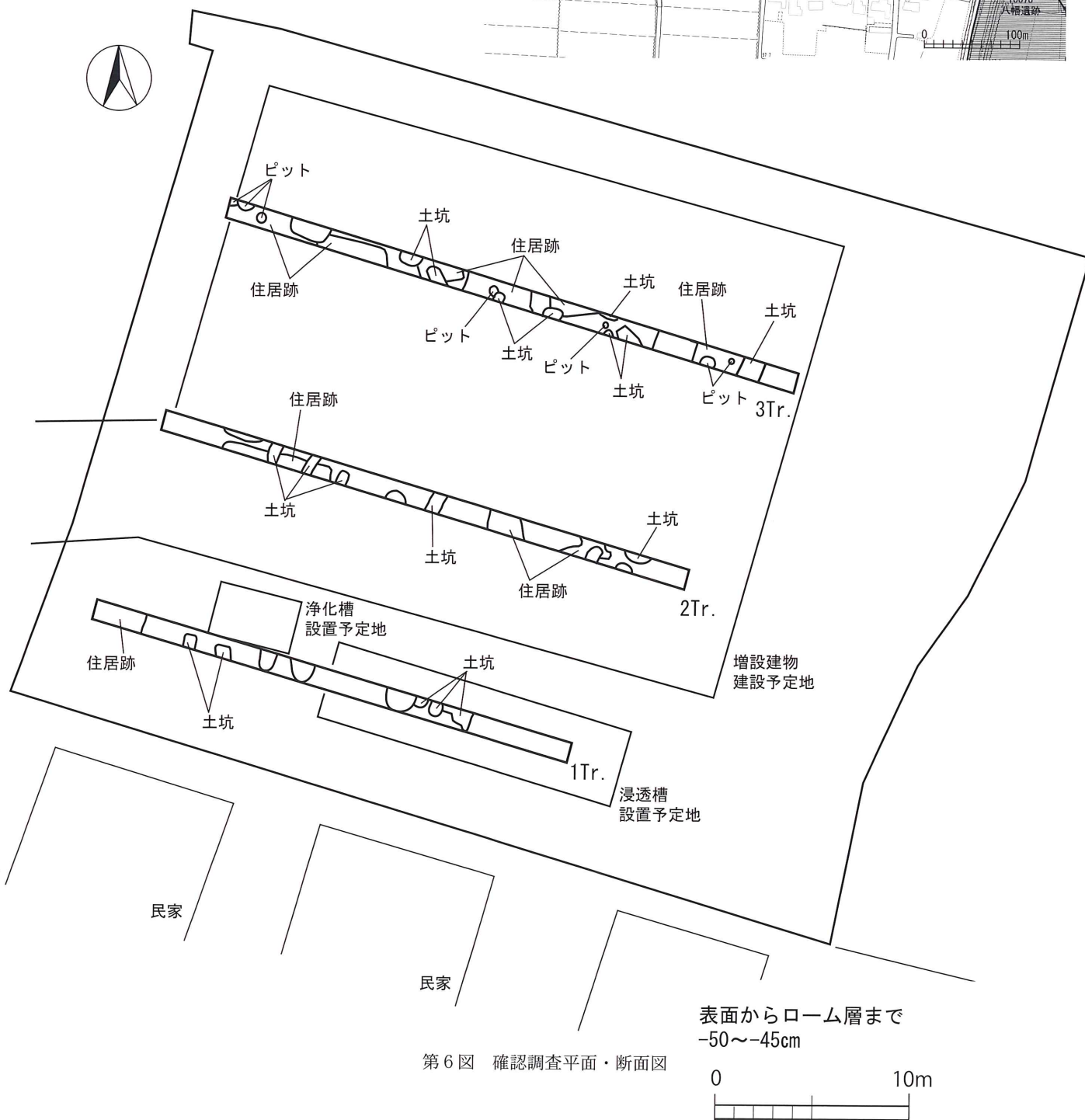


第5図 確認調査平面・断面図

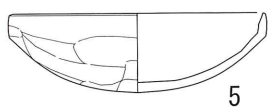


#### 4 久保畑遺跡 (H24No.20)

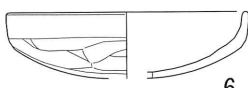
- ① 所在地 太田市寺井町550-1
- ② 調査原因 社会福祉施設の建設
- ③ 調査方法 開発予定地に調査区を設定し、遺構の確認を行った。写真撮影、土層確認、図面作成を行った。
- ④ 調査結果 住居跡 9軒、土坑18基、ピット6基を確認し、古墳時代の土器片が出土した。
- ⑤ 取り扱い方法 遺構に影響のない工法に設計変更されたため、本発掘調査の必要はないと判断される。



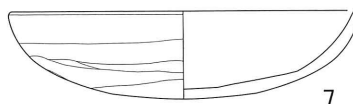
第6図 確認調査平面・断面図



5



6



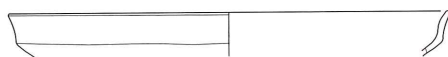
7



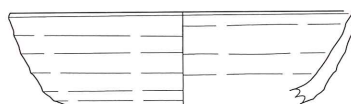
8



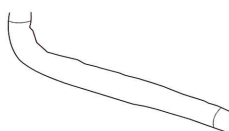
9




10



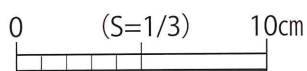
11



12



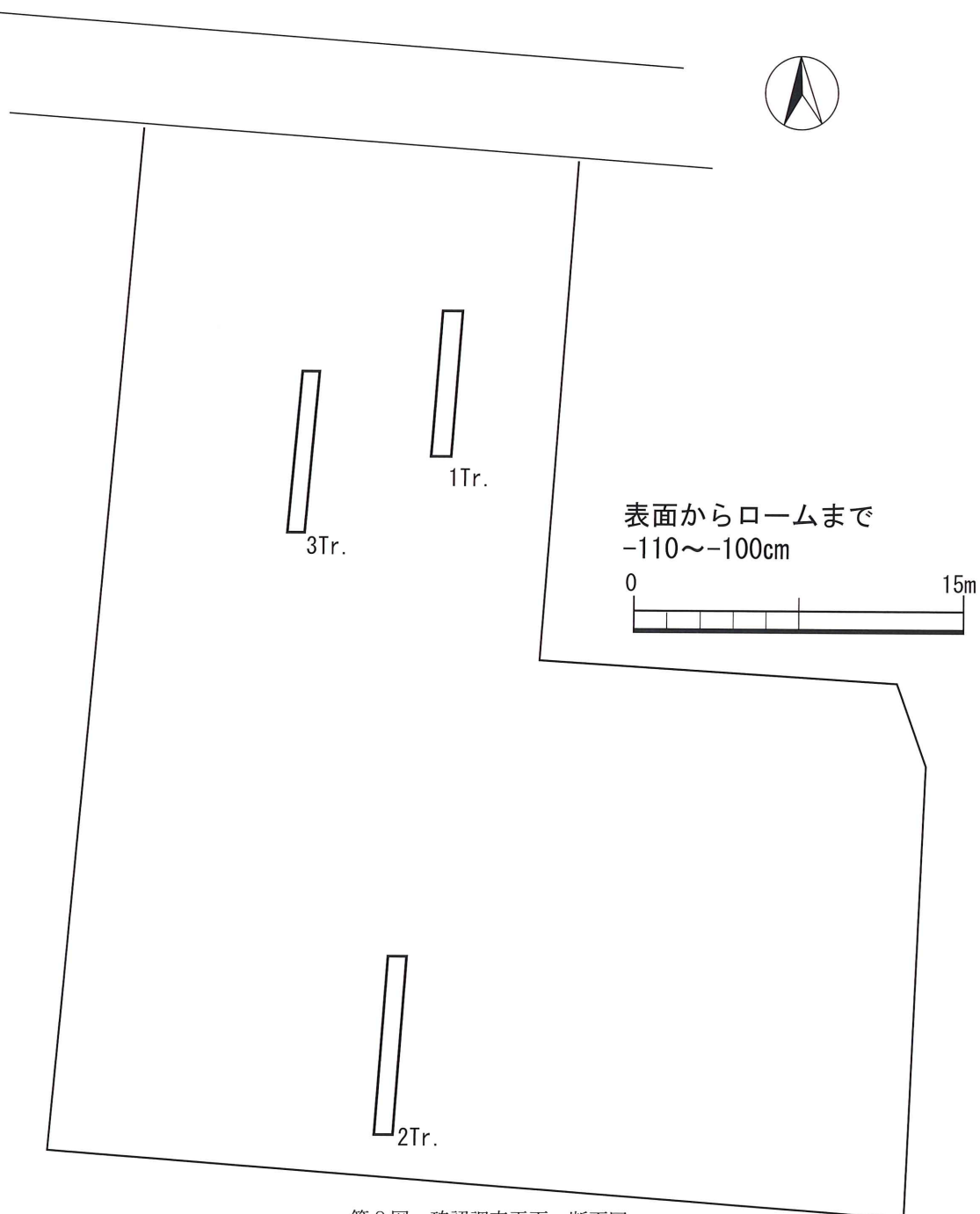
13



第7図 確認調査平面・断面図

5 宮元遺跡 (H24No.60)

- ① 所在地 太田市由良町272-1、-2、  
-3、273-2
- ② 調査原因 宅地造成
- ③ 調査方法 開発予定地に調査区を  
設定し、遺構の確認を行った。写  
真撮影、土層確認、図面作成を  
行った。
- ④ 調査結果 遺構、遺物は確認され  
なかった。
- ⑤ 取り扱い方法 本発掘調査の必要  
はないと判断される。

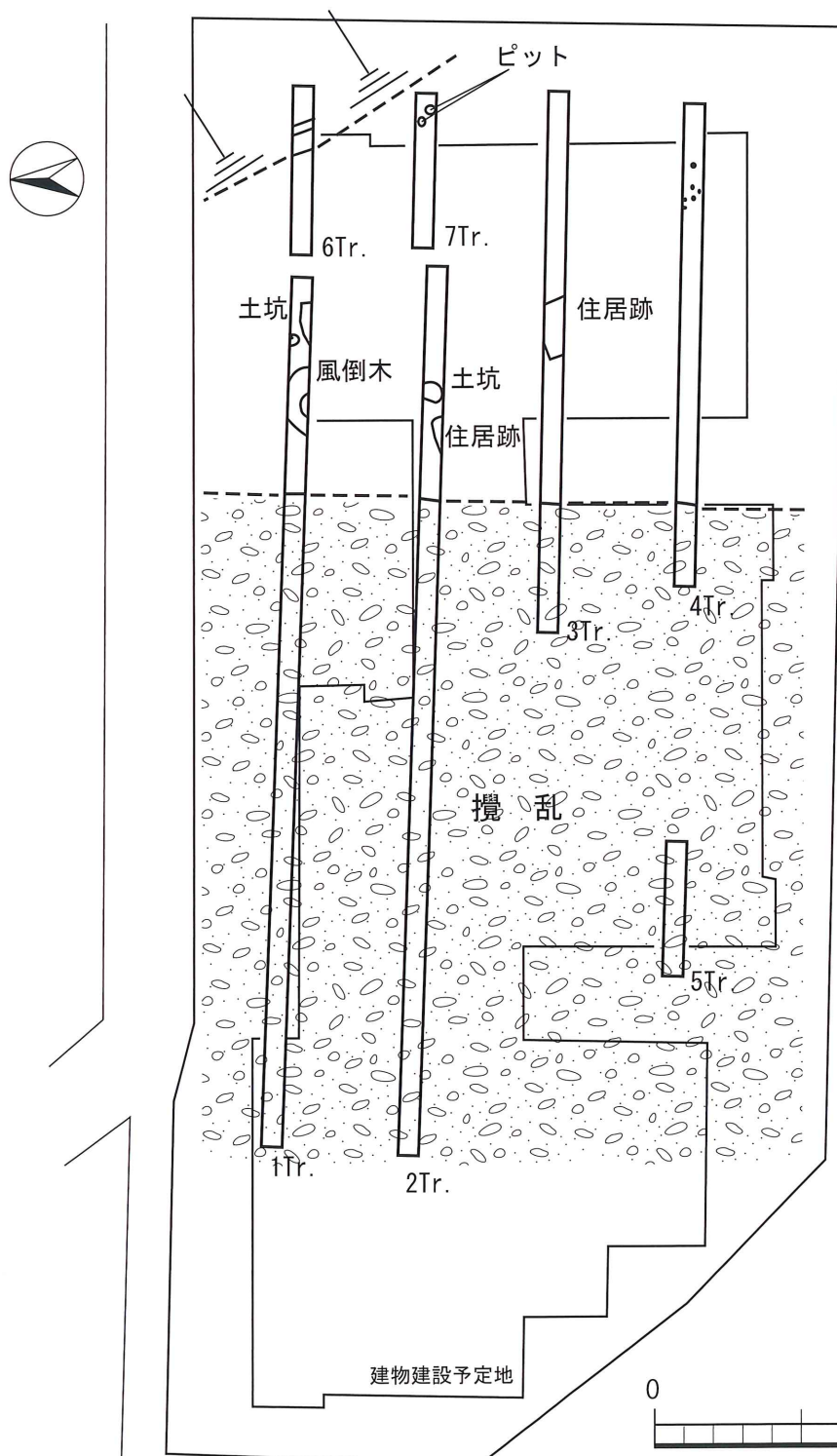
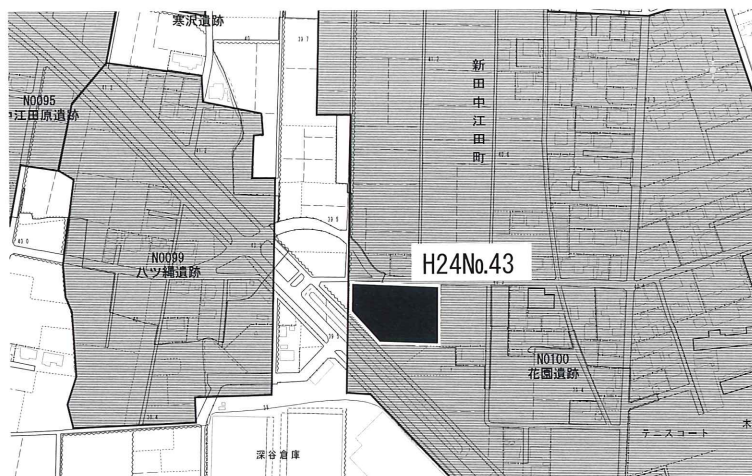


第8図 確認調査平面・断面図

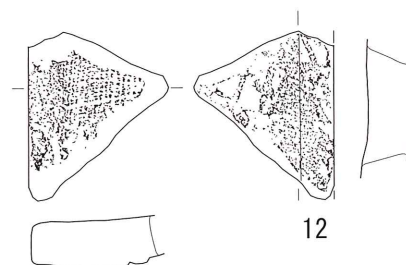


## 6 花園遺跡 (H24No.43)

- ① 所在地 太田市新田中江田町58-1
- ② 調査原因 老人福祉施設の建設
- ③ 調査方法 開発予定地に調査区を設定し、遺構の確認を行った。写真撮影、土層確認、図面作成を行った。



- ④ 調査結果 住居跡3軒、溝2条、土坑4基、ピット7基を確認し、古墳時代の土器片が出土した。
- ⑤ 取り扱い方法 遺構に影響があるため、本発掘調査を実施した。



0 (S=1/3) 10cm

0 20m

第9図 確認調査平面・断面図

## 7 東部地区遺跡群 (H24No.77)

- ① 所在地 太田市岩松町278-1 ほか
- ② 調査原因 土地区画整理
- ③ 調査方法 開発予定地に調査区を設定し、遺構の確認を行った。写真撮影、土層確認、図面作成を行った。
- ④ 調査結果 住居跡1軒を確認し、古墳時代の土器片が出土した。
- ⑤ 取り扱い方法 遺構に影響があるため、本発掘調査を実施した。

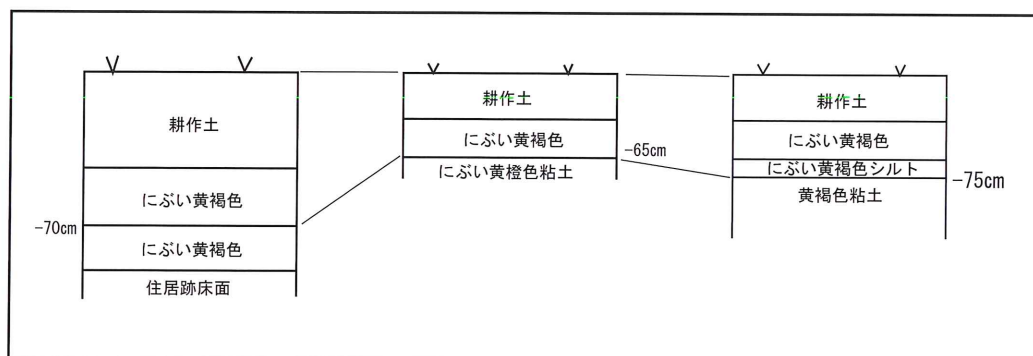



H24No.77



本調査が必要な範囲

開発予定地

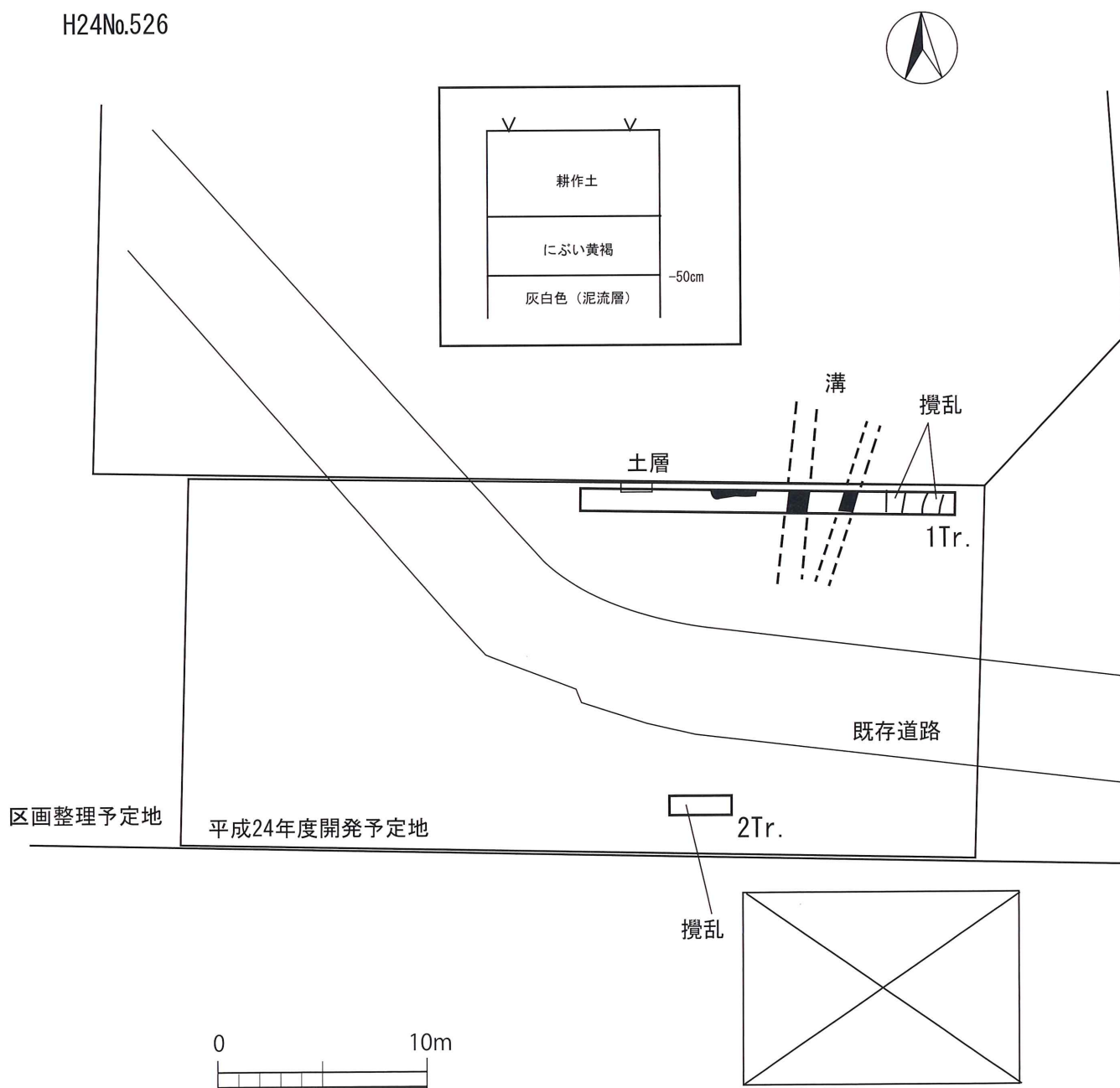


第10図 確認調査平面・断面図

## 8 東部地区遺跡群 (H24No.526)

- ① 所在地 太田市岩松町89-1、192-2
- ② 調査原因 土地区画整理
- ③ 調査方法 開発予定地に調査区を設定し、遺構の確認を行った。写真撮影、土層確認、図面作成を行った。
- ④ 調査結果 溝2条、土坑1基を確認し、遺物は確認されなかった。
- ⑤ 取り扱い方法 遺構自体は近世以降のものと推測されるため、本発掘調査の必要はないと判断される。

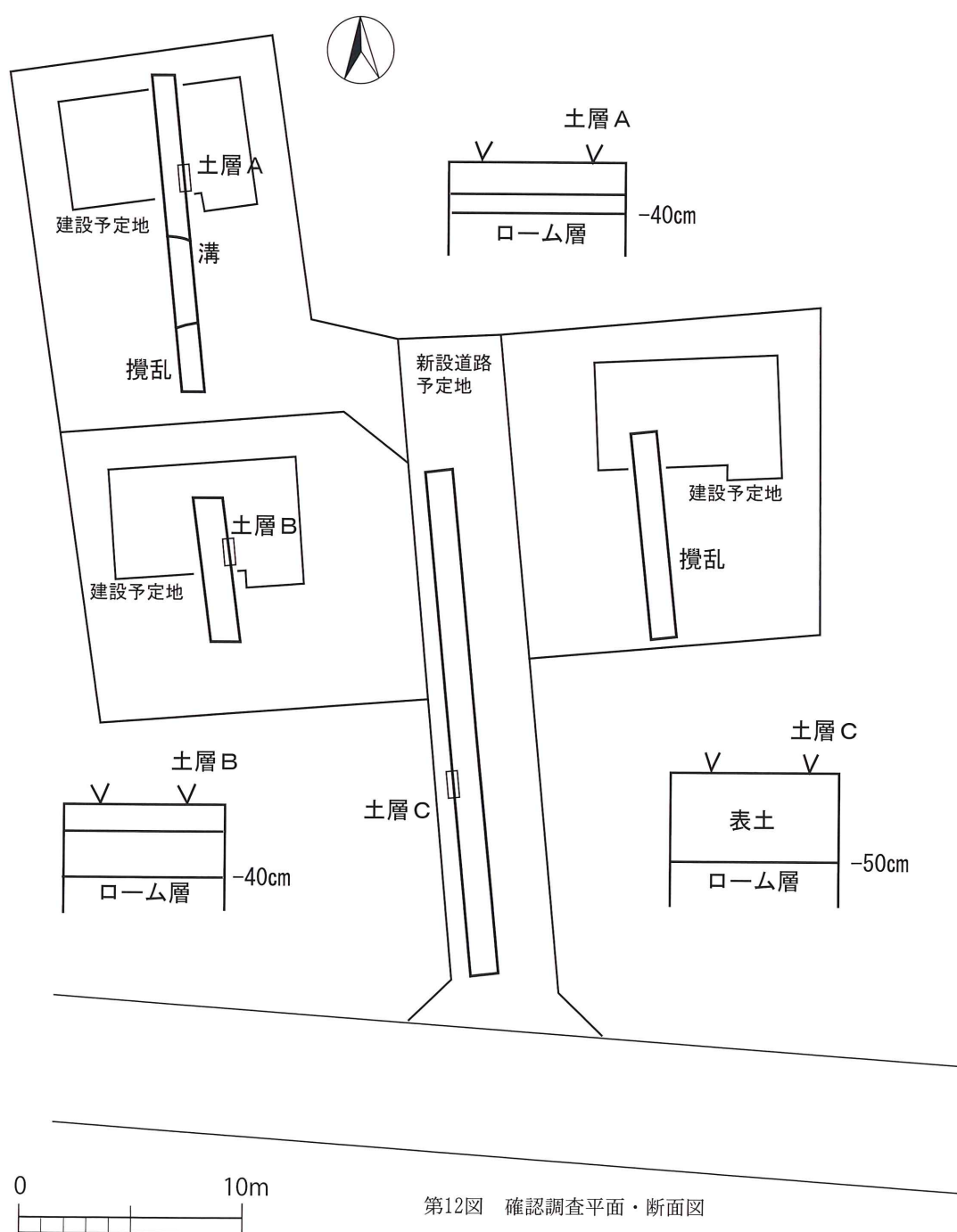
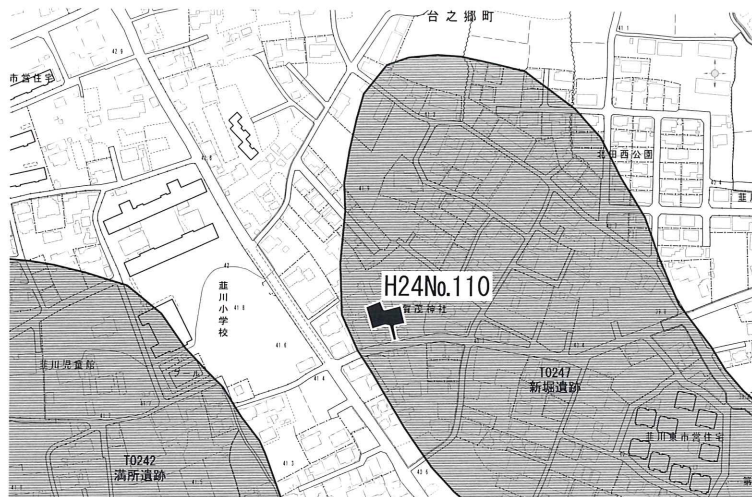
H24No.526



第11図 確認調査平面・断面図

# 9 新堀遺跡 (H24No.110)

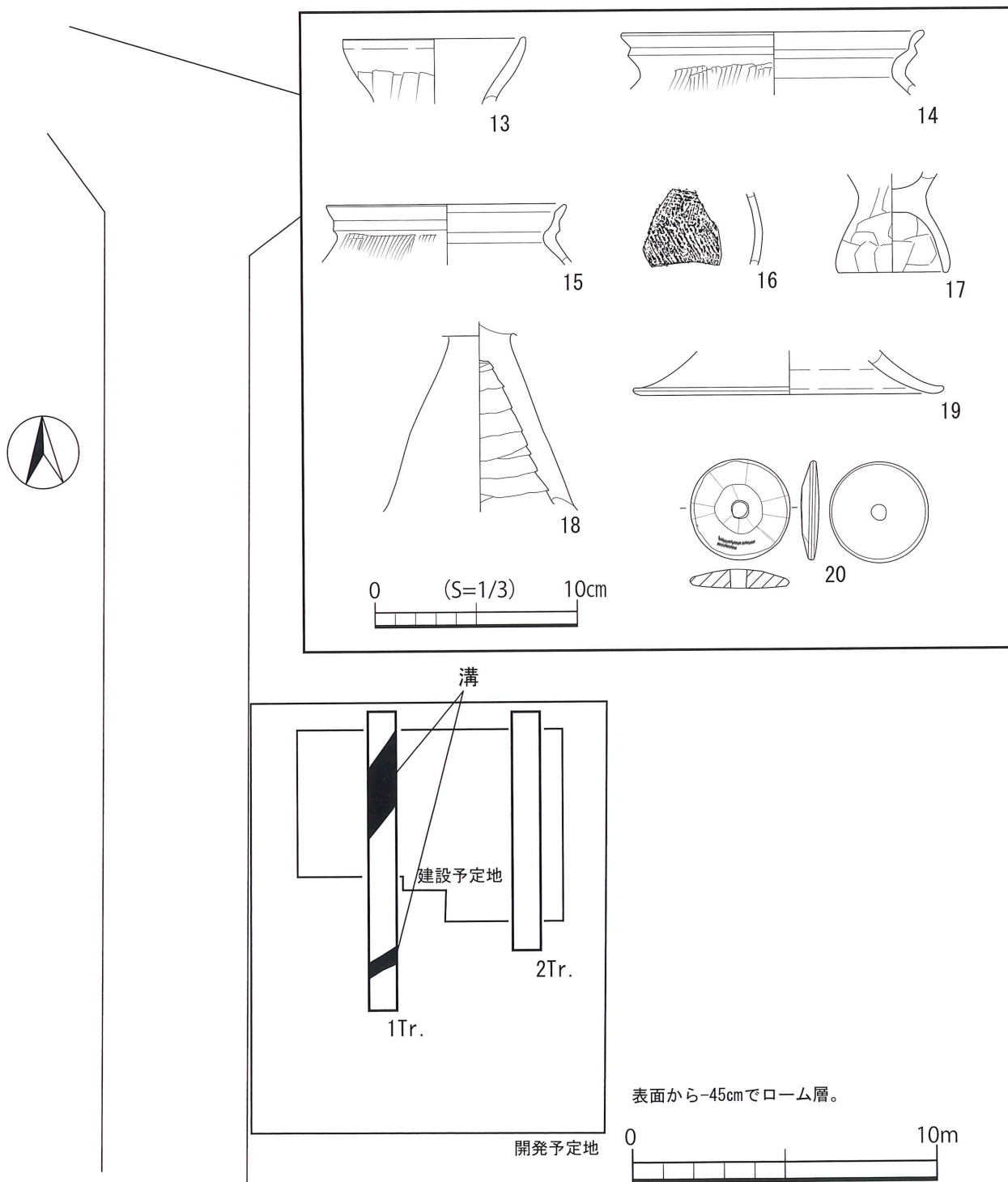
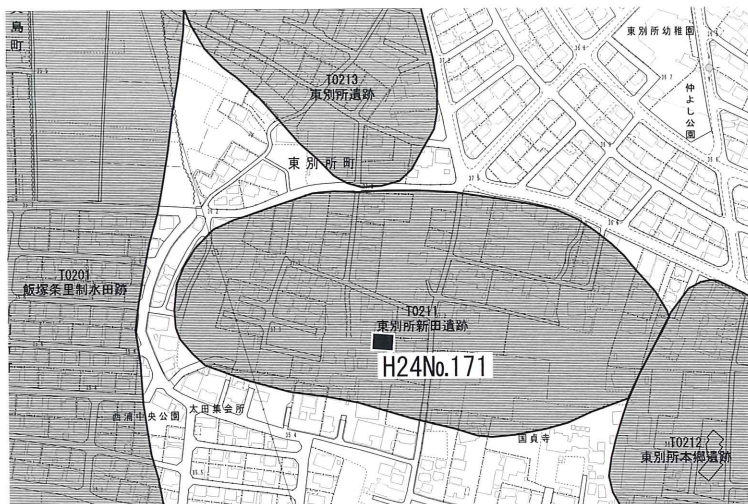
- ① 所在地 太田市台之郷町891-4
- ② 調査原因 宅地造成
- ③ 調査方法 開発予定地に調査区を設定し、遺構の確認を行った。写真撮影、土層確認、図面作成を行った。
- ④ 調査結果 溝1条を確認したが、遺物は確認されなかった。
- ⑤ 取り扱い方法 遺構に影響のない工法のため、本発掘調査の必要はないと判断される。





# 10 東別所新田遺跡 (H24No.171)

- ① 所在地 太田市東別所町357-6、-10
- ② 調査原因 個人住宅の建設
- ③ 調査方法 開発予定地に調査区を設定し、遺構の確認を行った。写真撮影、土層確認、図面作成を行った。
- ④ 調査結果 溝2条を確認し、古墳時代の土器片、紡錘車等が出土した。
- ⑤ 取り扱い方法 遺構自体は近世以降のものと推測されるため、本発掘調査の必要はないと判断される。

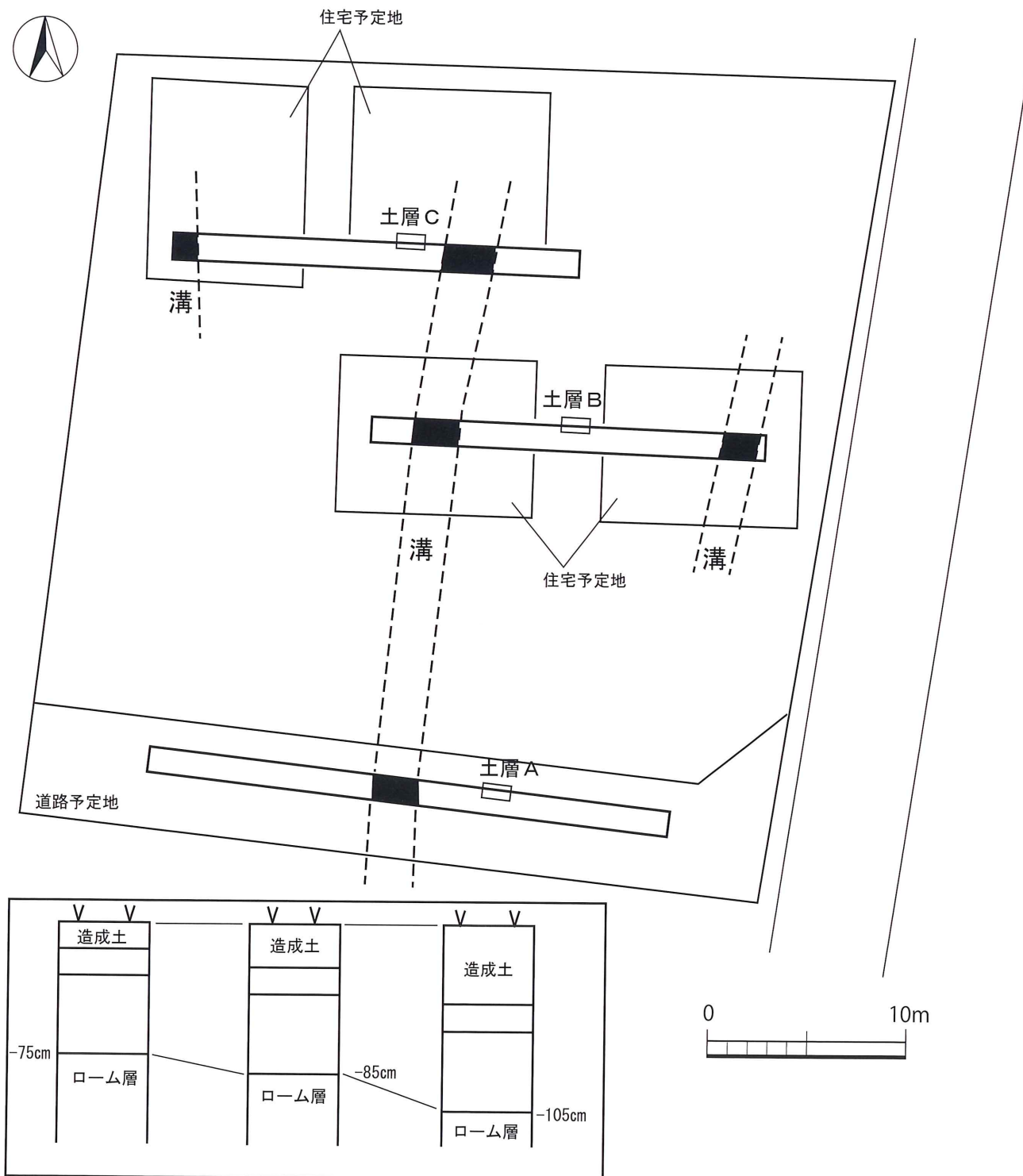


第13図 確認調査平面・断面図



11 堀廻遺跡 (H24No.197)

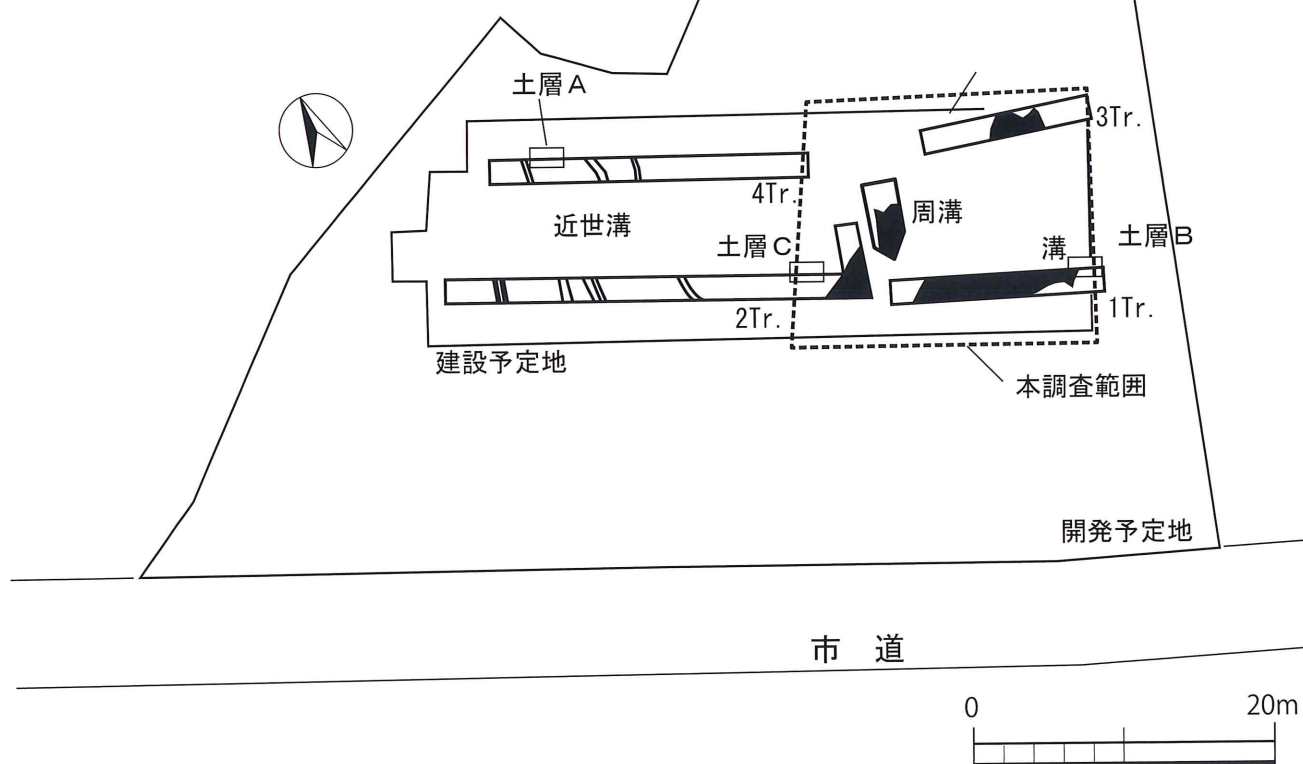
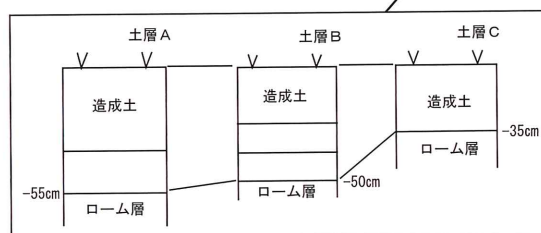
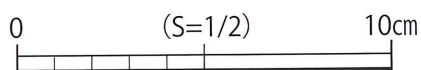
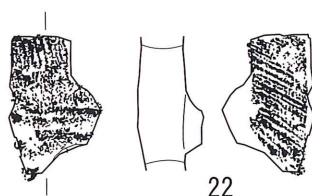
- ① 所在地 太田市新田小金井町1658-1
- ② 調査原因 宅地造成
- ③ 調査方法 開発予定地に調査区を設定し、遺構の確認を行った。写真撮影、土層確認、図面作成を行った。
- ④ 調査結果 溝3条を確認し、近現代の磁器等が出土した。
- ⑤ 取り扱い方法 遺構自体は近世以降のものとは推測されるため、本発掘調査の必要はないと判断される。



第14図 確認調査平面・断面図

## 12 細谷八幡遺跡 (H24No.253)

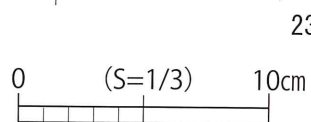
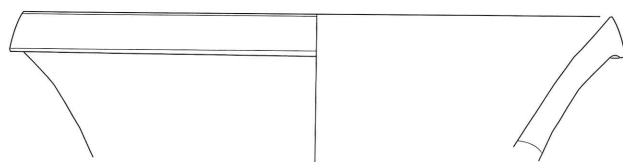
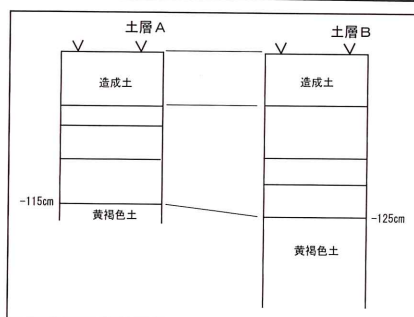
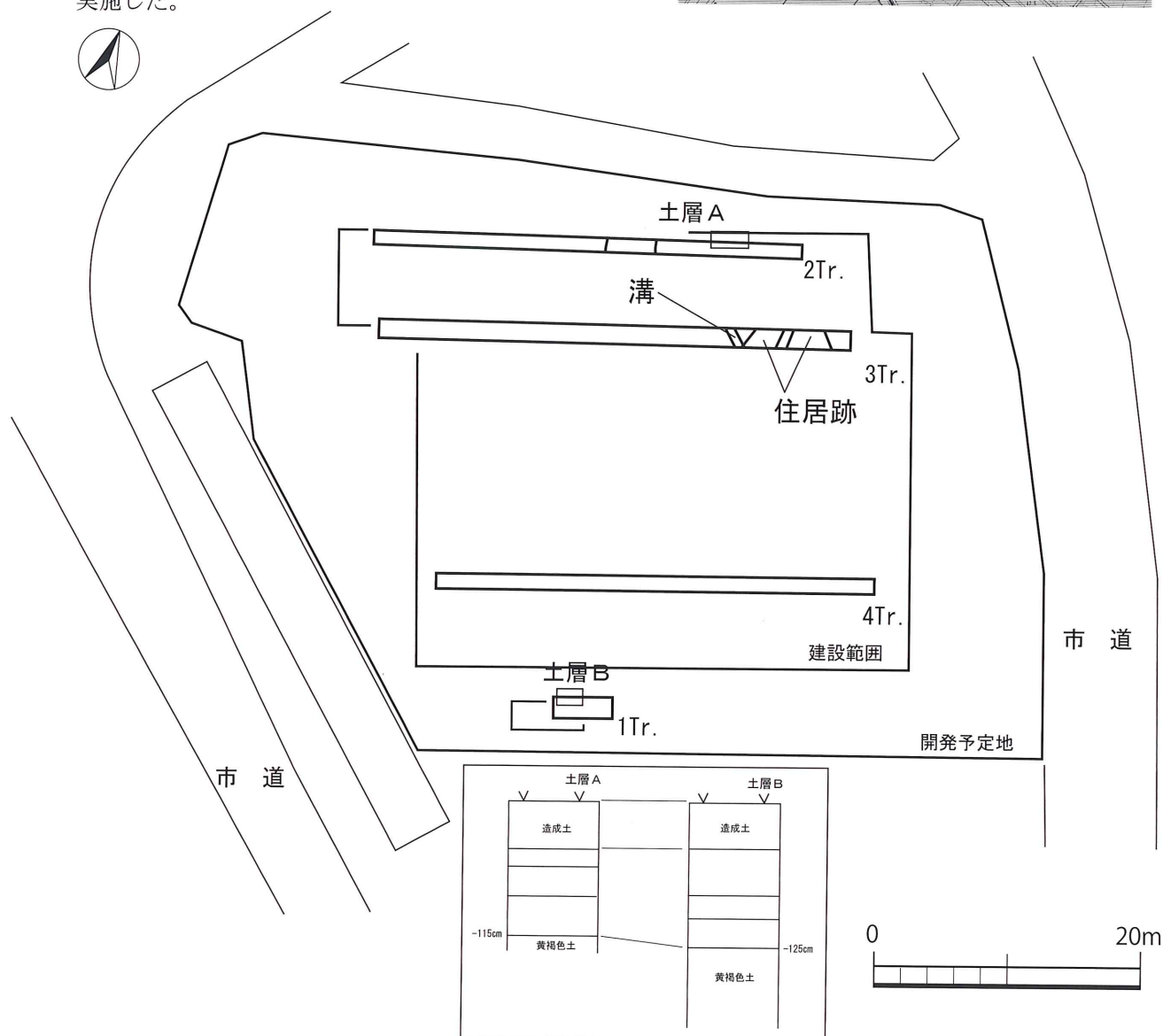
- ① 所在地 太田市細谷町210-1、211-2、-13
- ② 調査原因 消防署の建設
- ③ 調査方法 開発予定地に調査区を設定し、遺構の確認を行った。写真撮影、土層確認、図面作成を行った。
- ④ 調査結果 溝10条を確認し、古墳時代の土器片・埴輪片が出土した。
- ⑤ 取り扱い方法 遺構に影響があるため、本発掘調査を実施した。



第15図 確認調査平面・断面図

### 13 矢部遺跡 (H24No.228)

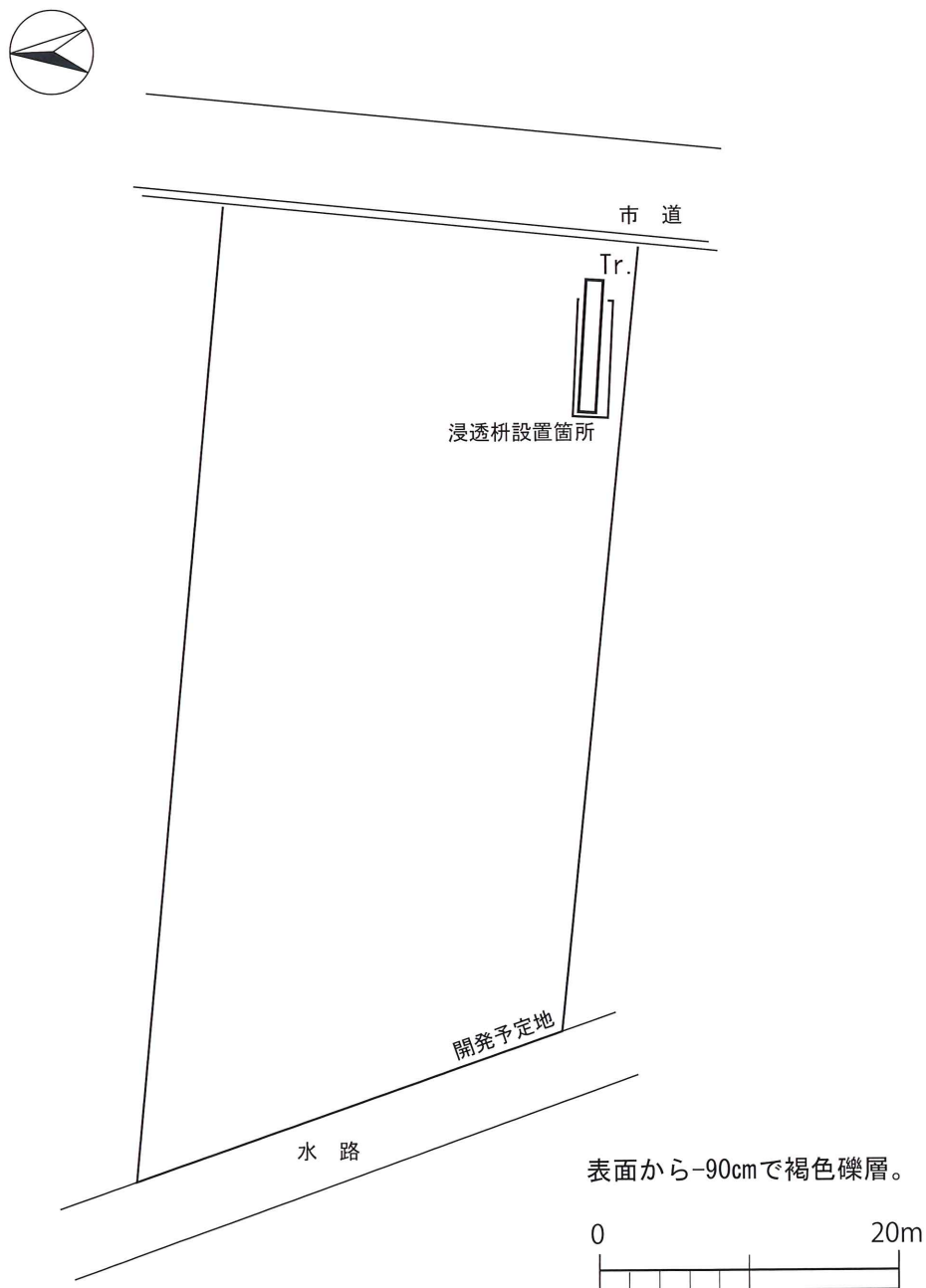
- ① 所在地 太田市只上町342-1
- ② 調査原因 老人福祉施設の建設
- ③ 調査方法 開発予定地に調査区を設定し、遺構の確認を行った。写真撮影、土層確認、図面作成を行った。
- ④ 調査結果 住居跡1軒、溝1条を確認し、古墳時代から奈良時代の土器片が出土した。
- ⑤ 取り扱い方法 遺構に影響があるため、本発掘調査を実施した。



第16図 確認調査平面・断面図

#### 14 西野東下遺跡 (H24No.172)

- ① 所在地 太田市藪塚町2570-1
- ② 調査原因 資材置場の造成
- ③ 調査方法 開発予定地に調査区を設定し、遺構の確認を行った。写真撮影、土層確認、図面作成を行った。
- ④ 調査結果 遺構、遺物は確認されなかった。
- ⑤ 取り扱い方法 本発掘調査の必要はないと判断される。


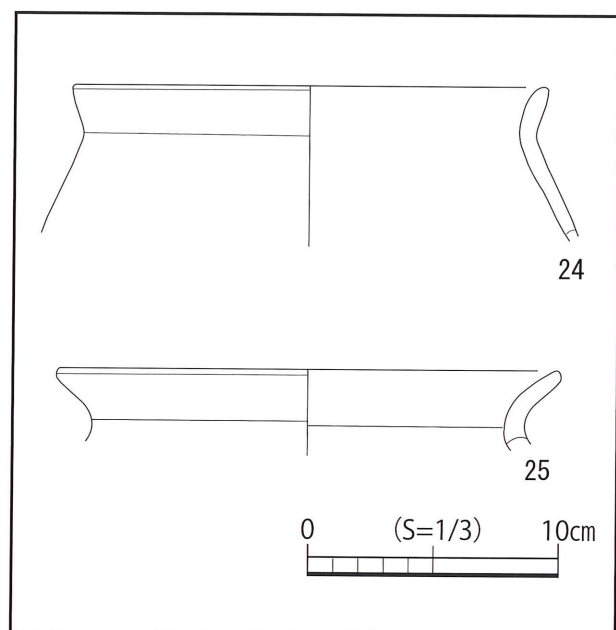


第17図 確認調査平面・断面図



# 15 鳥山下遺跡 (H24No. 7)

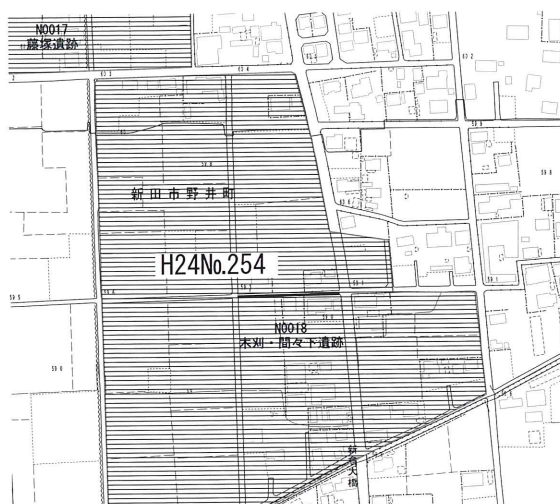
- ① 所在地 太田市鳥山中町271-3
- ② 調査原因 店舗の建設
- ③ 調査方法 開発予定地に調査区を設定し、遺構の確認を行った。写真撮影、土層確認、図面作成を行った。
- ④ 調査結果 溝4条を確認し、古墳時代の土器片が出土した。
- ⑤ 取り扱い方法 浸透枡の設置工事時に、工事立会を実施して記録保存した。



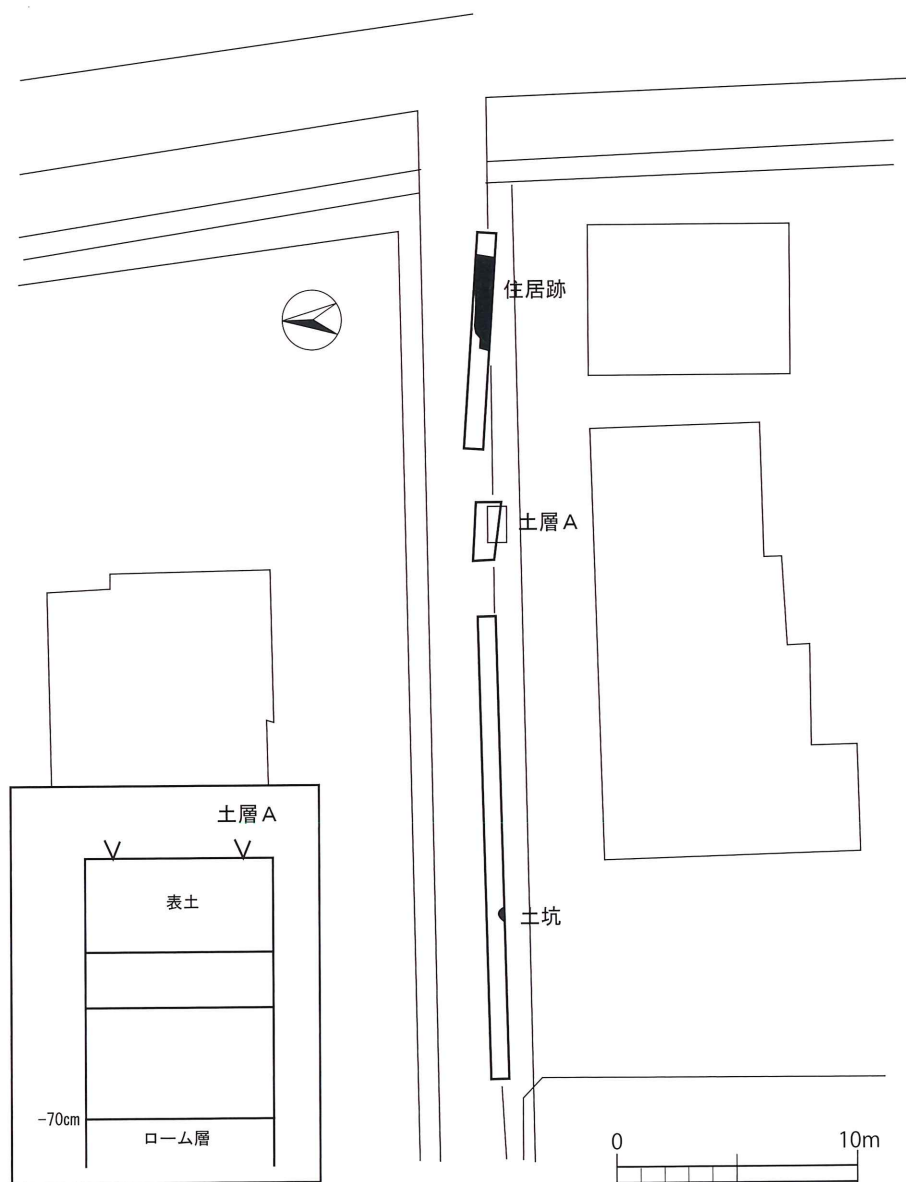
第18図 確認調査平面・断面図

## 16 木刈・間々下遺跡 (H24No.254)

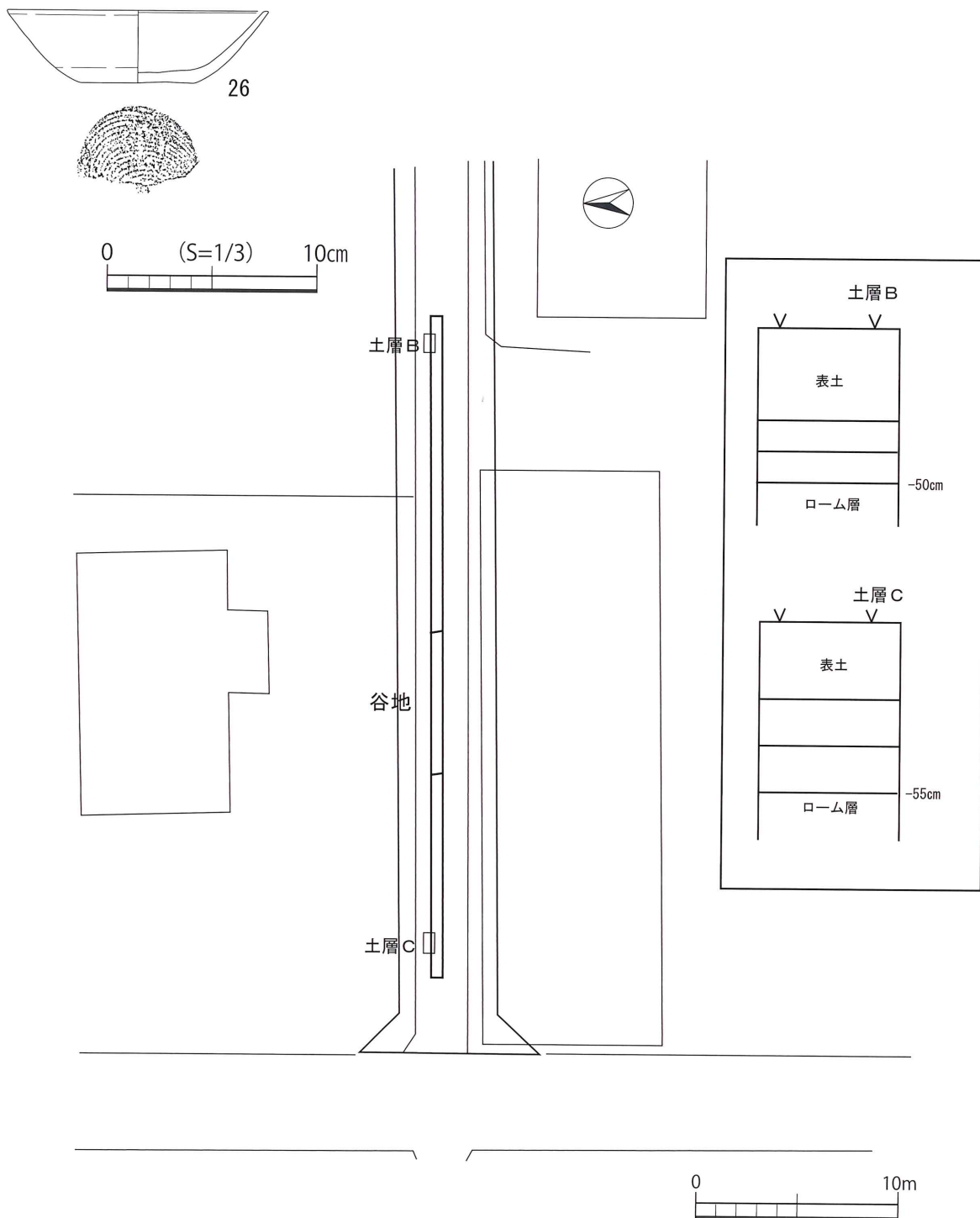
- ① 所在地 太田市新田市新田町  
1822-1 地先～1824-5 地先
- ② 調査原因 道路の拡幅工事
- ③ 調査方法 開発予定地に調査区を設定し、遺構の確認を行った。写真撮影、土層確認、図面作成を行った。
- ④ 調査結果 住居跡1軒、溝1条、土坑1基を確認し、古墳時代から平安時代の土器片が出土した。
- ⑤ 取り扱い方法 遺構に影響があるため、本発掘調査を実施した。



### H24No.254東半



第19図 確認調査平面・断面図



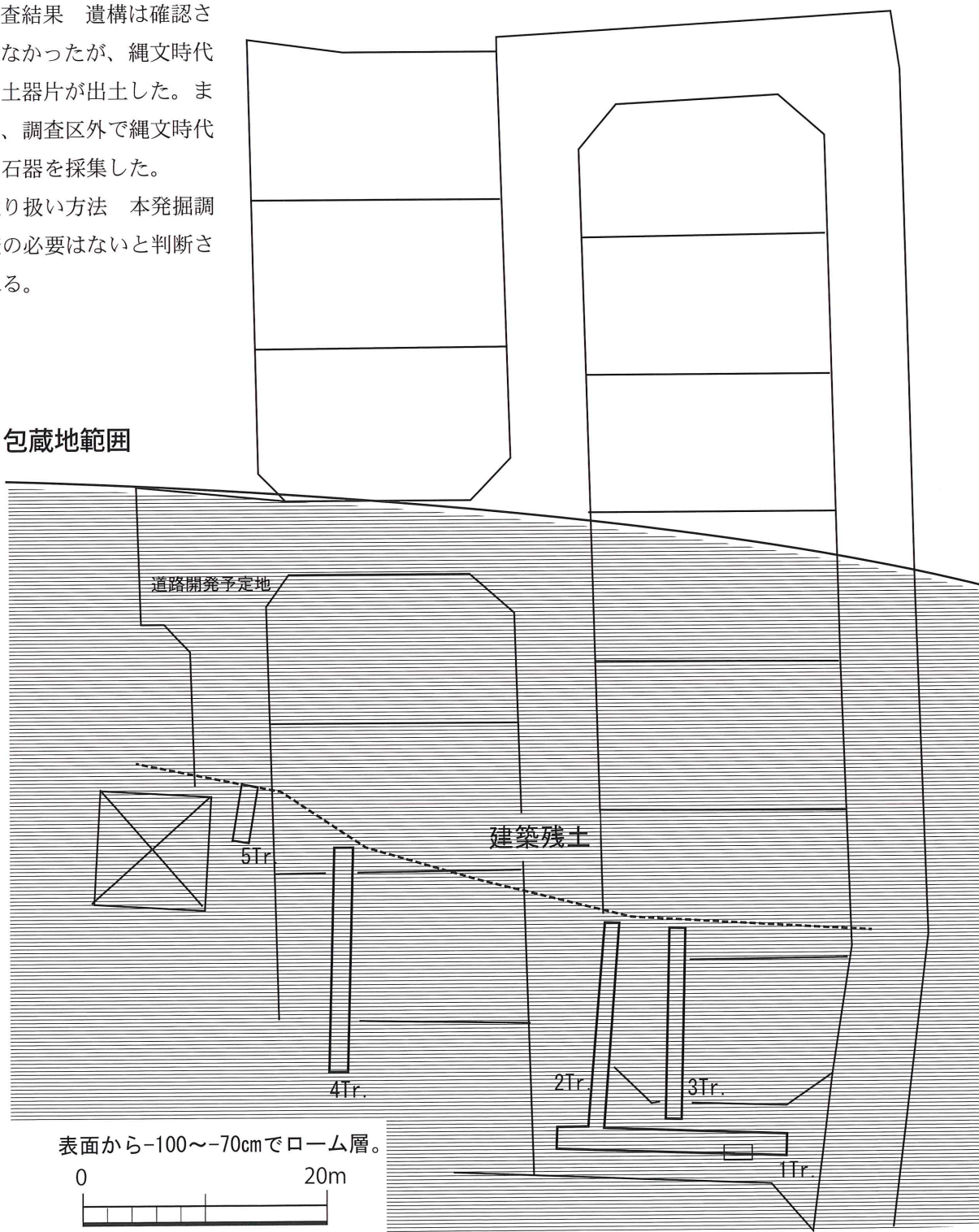
第20図 確認調査平面・断面図

# 17 高瀬前原遺跡 (H24No.289)

- ① 所在地 太田市市場町  
116-2 ほか
- ② 調査原因 宅地造成
- ③ 調査方法 開発予定地に  
調査区を設定し、遺構の  
確認を行った。写真撮  
影、土層確認、図面作成  
を行った。
- ④ 調査結果 遺構は確認さ  
れなかったが、縄文時代  
の土器片が出土した。ま  
た、調査区外で縄文時代  
の石器を採集した。
- ⑤ 取り扱い方法 本発掘調  
査の必要はないと判断さ  
れる。

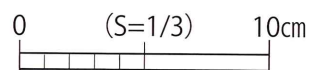
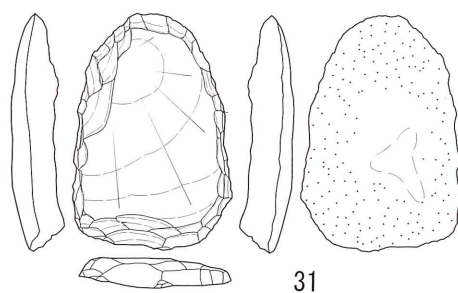



## 包蔵地範囲



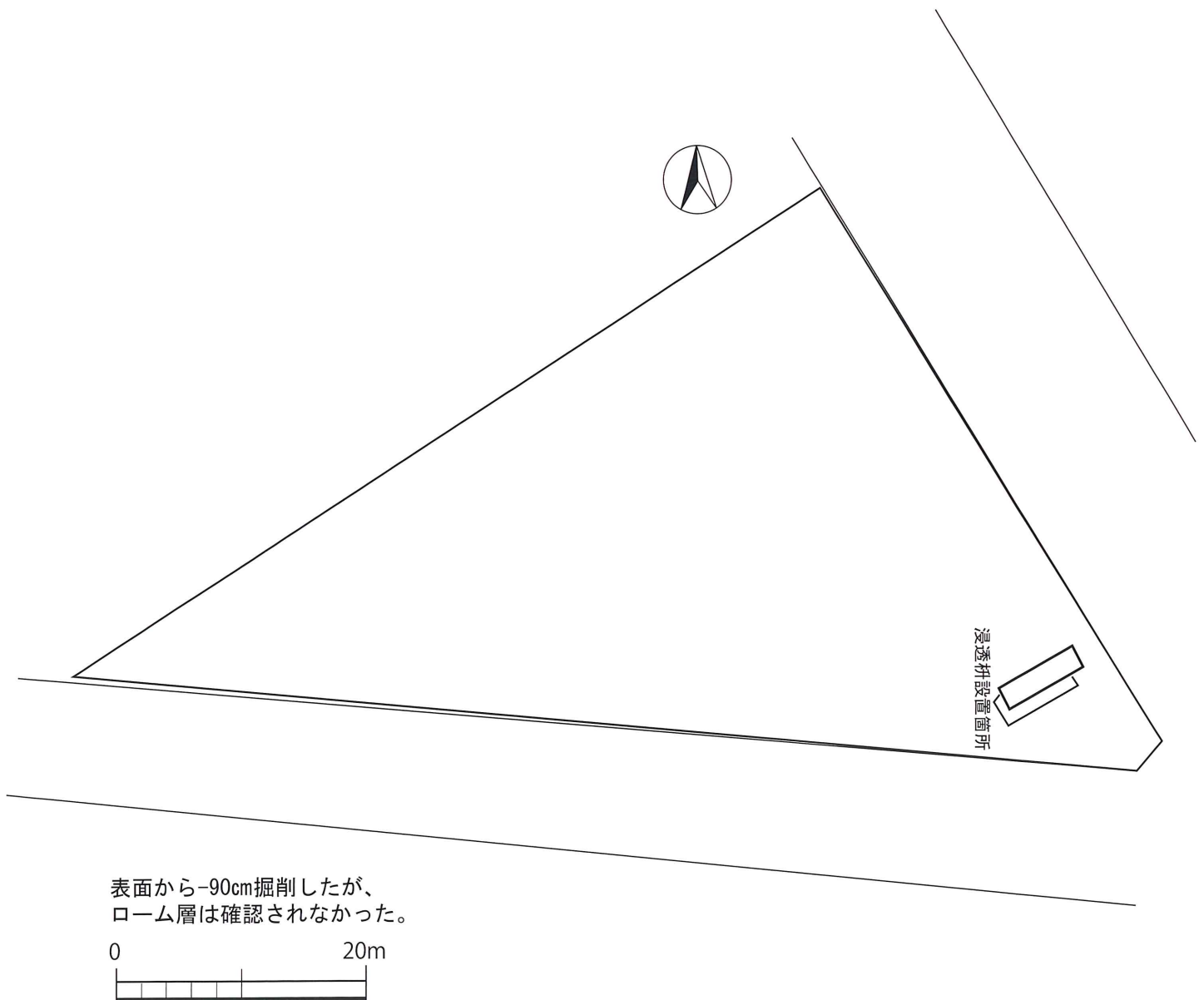
第21図 確認調査平面・断面図





第22図 確認調査平面・断面図

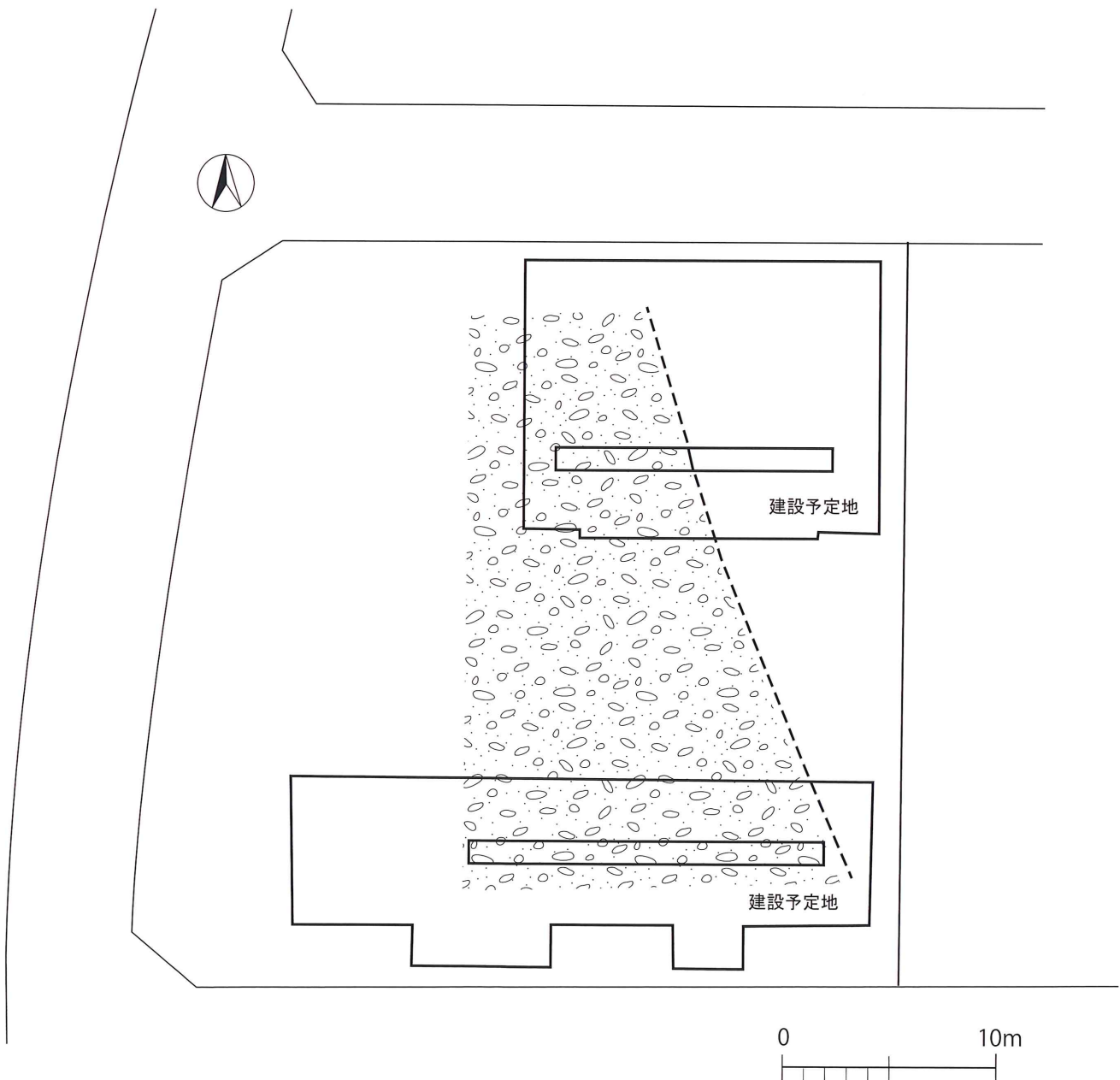
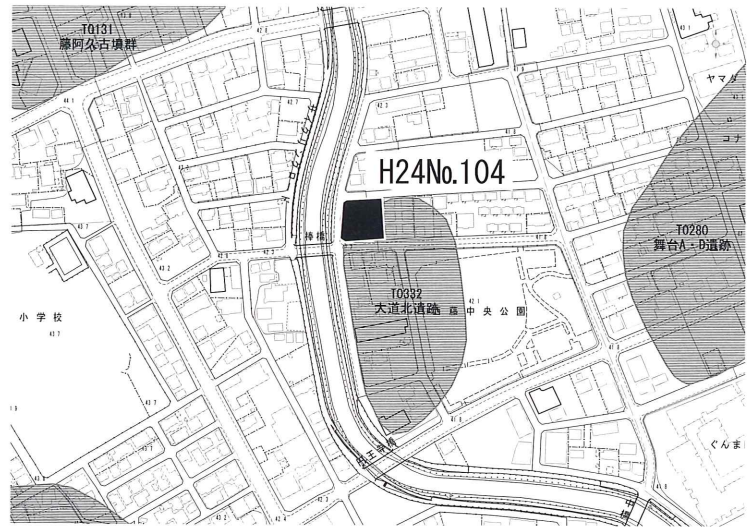
- ① 所在地 太田市藪塚町2689-1、-2
- ② 調査原因 露天駐車場及び資材置場の造成
- ③ 調査方法 開発予定地に調査区を設定し、遺構の確認を行った。写真撮影、土層確認、図面作成を行った。
- ④ 調査結果 遺構、遺物は確認されなかった。
- ⑤ 取り扱い方法 本発掘調査の必要はないと判断される。



第23図 確認調査平面・断面図

# 19 大道北遺跡 (H24No.104)

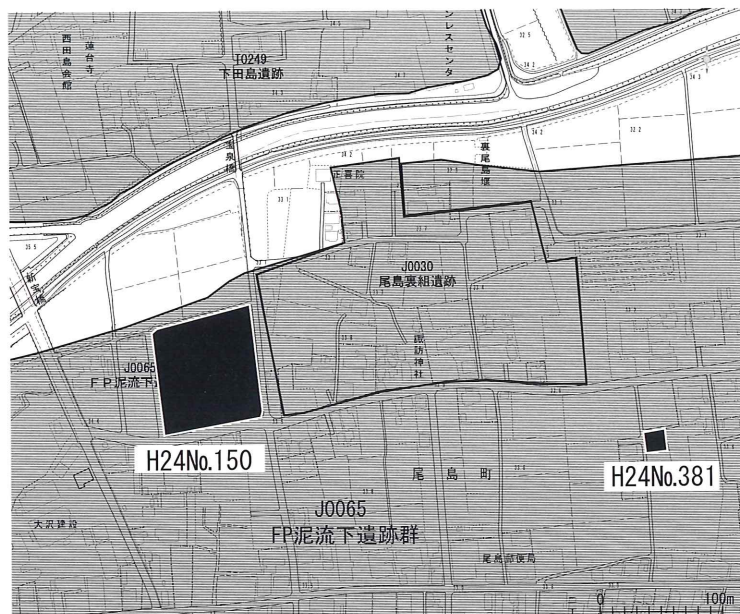
- ① 所在地 太田市藤阿久町494-1、-2
- ② 調査原因 集合住宅の建設
- ③ 調査方法 開発予定地に調査区を設定し、遺構の確認を行った。写真撮影、土層確認、図面作成を行った。
- ④ 調査結果 遺構、遺物は確認されなかった。
- ⑤ 取り扱い方法 本発掘調査の必要はないと判断される。



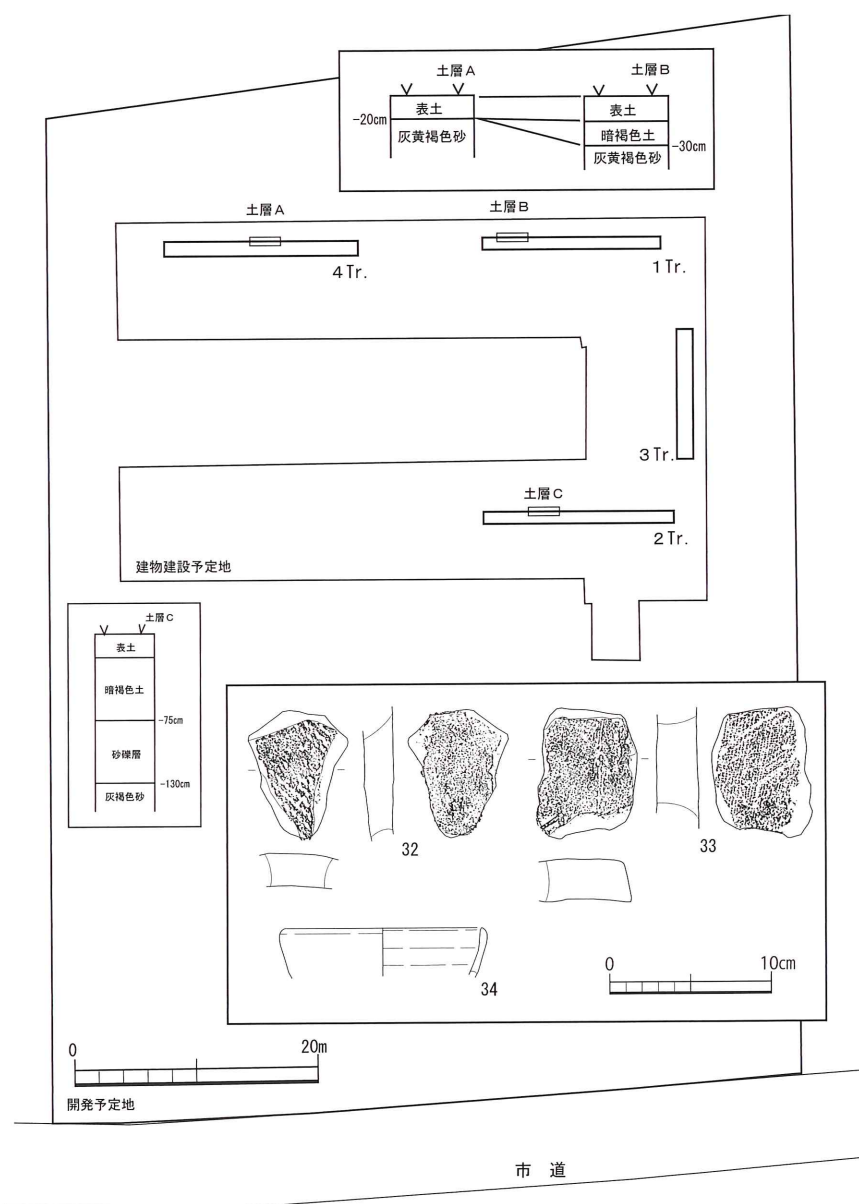
第24図 確認調査平面・断面図

## 20 FP 泥流下遺跡群 (H24No.150)

- ① 所在地 太田市尾島町336-1の一部
- ② 調査原因 寄宿舍の建設
- ③ 調査方法 開発予定地に調査区を設定し、遺構の確認を行った。写真撮影、土層確認、図面作成を行った。
- ④ 調査結果 遺構は確認されなかったが、奈良・平安時代の古代瓦片を採集した。
- ⑤ 取り扱い方法 本発掘調査の必要はないと判断される。



H24No.150

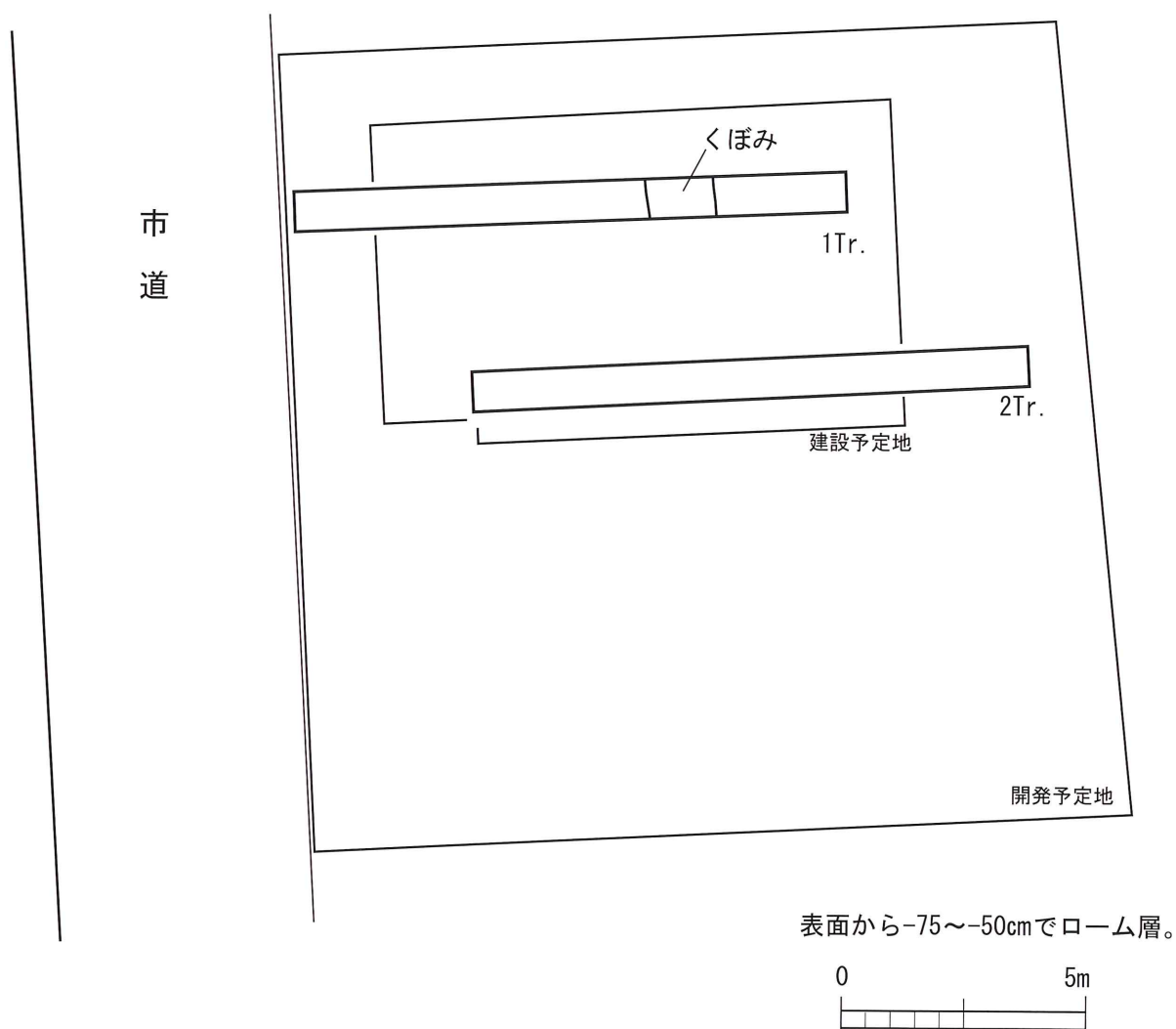


第25図 確認調査平面・断面図

21 FP 泥流下遺跡群 (H24No.381)

- ① 所在地 太田市尾島町247-2
- ② 調査原因 個人住宅の建設
- ③ 調査方法 開発予定地に調査区を設定し、遺構の確認を行った。写真撮影、土層確認、図面作成を行った。
- ④ 調査結果 遺構は確認されなかったが、奈良・平安時代の土器片が出土した。
- ⑤ 取り扱い方法 本発掘調査の必要はないと判断される。

H24No.381


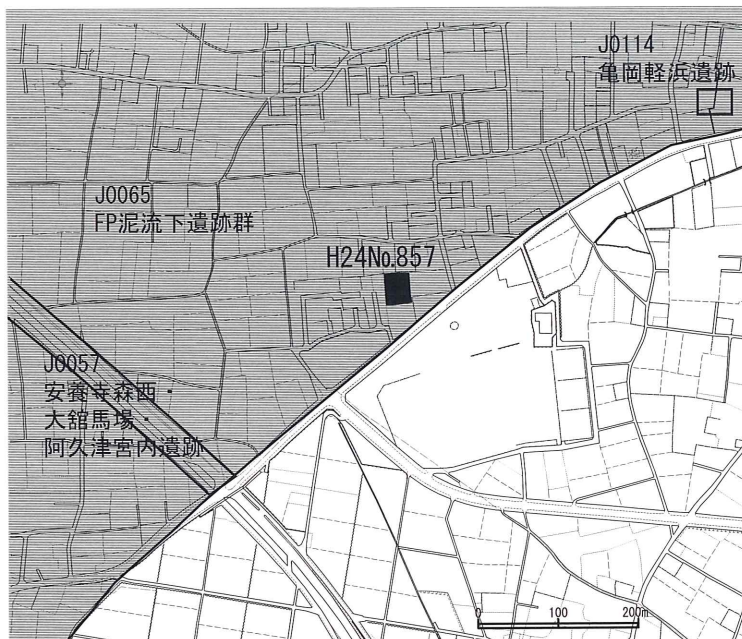


第26図 確認調査平面・断面図



22 FP 泥流下遺跡群 (H24No.857)

- ① 所在地 太田市亀岡町661-1
- ② 調査原因 道路新設を伴う宅地造成
- ③ 調査方法 開発予定地に調査区を設定し、遺構の確認を行った。写真撮影、土層確認、図面作成を行った。
- ④ 調査結果 遺構、遺物は確認されなかった。
- ⑤ 取り扱い方法 本発掘調査の必要はないと判断される。



地表下約70cmでローム層。



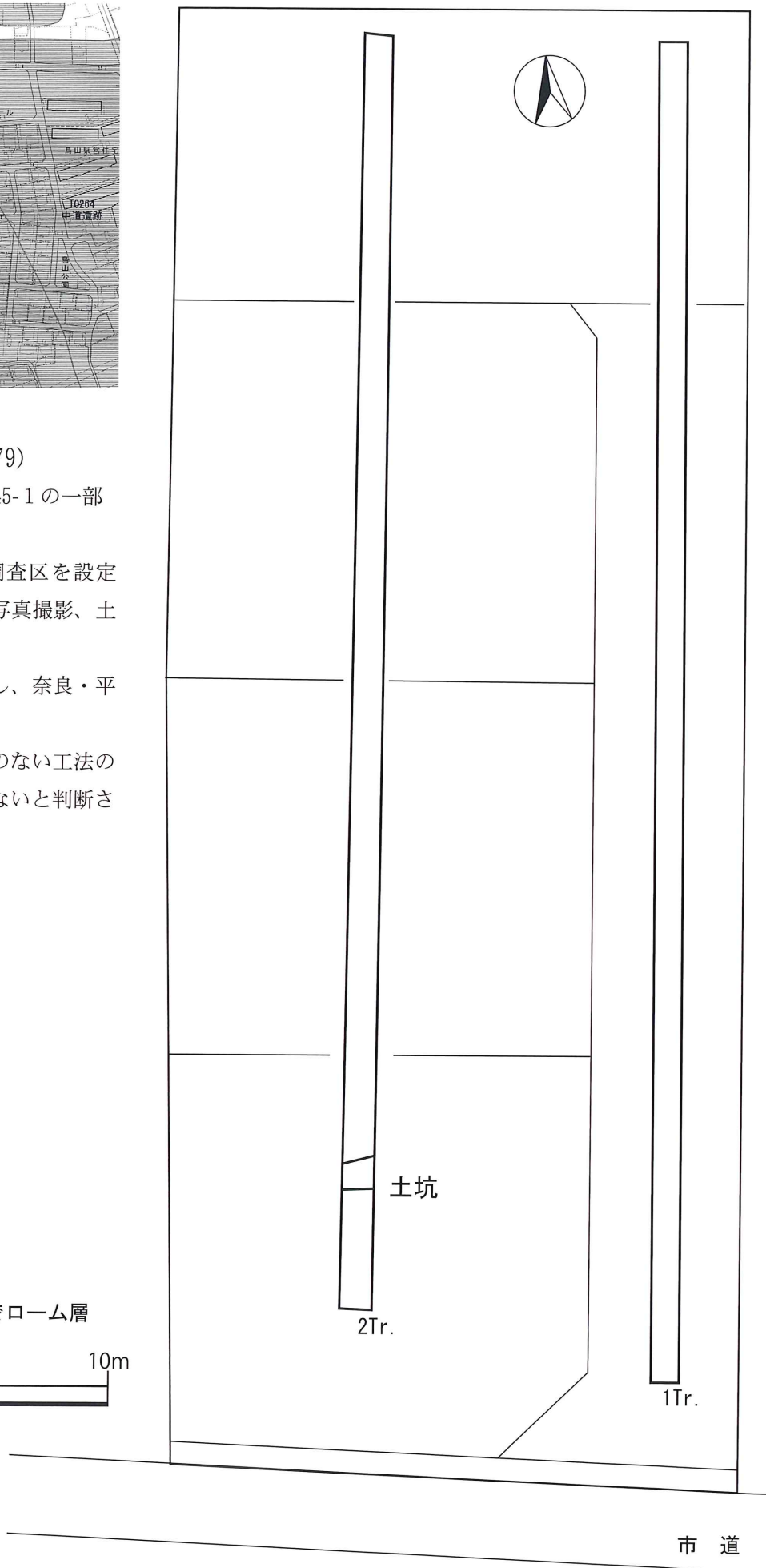

第27図 確認調査平面・断面図



### 23 上泉開戸遺跡 (H24No.279)

- ① 所在地 太田市鳥山上町1545-1の一部
- ② 調査原因 建売住宅の建設
- ③ 調査方法 開発予定地に調査区を設定し、遺構の確認を行った。写真撮影、土層確認、図面作成を行った。
- ④ 調査結果 土坑1基を確認し、奈良・平安時代の土器片が出土した。
- ⑤ 取り扱い方法 遺構に影響のない工法のため、本発掘調査の必要はないと判断される。

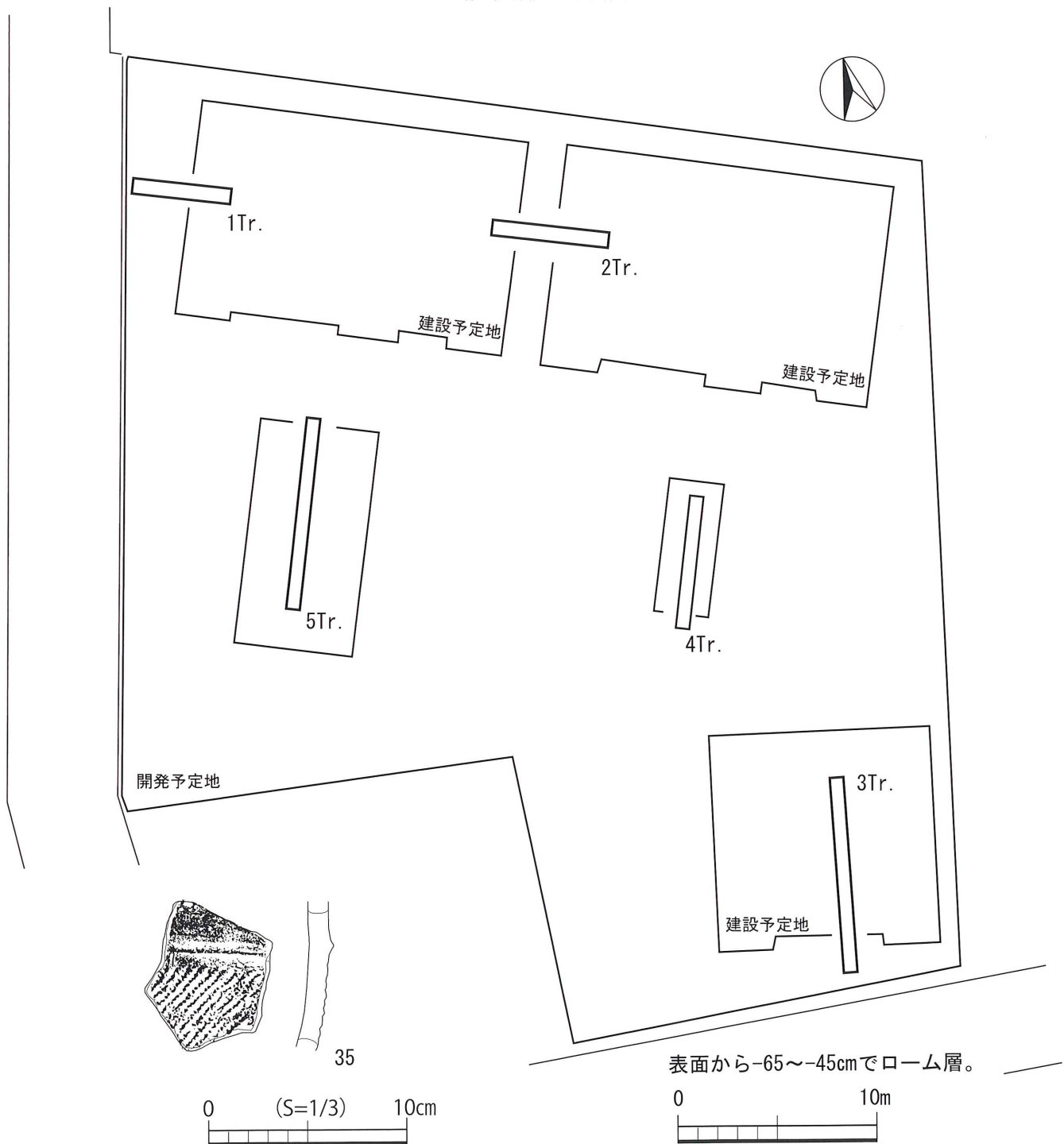
表面から-50~-35cmでローム層



第28図 確認調査平面・断面図

## 24 中原上遺跡 (H24No.363)

- ① 所在地 太田市藪塚町2087-1
- ② 調査原因 集合住宅の建設
- ③ 調査方法 開発予定地に調査区を設定し、遺構の確認を行った。写真撮影、土層確認、図面作成を行った。
- ④ 調査結果 遺構は確認されなかったが、縄文・奈良・平安時代の土器片を採集した。
- ⑤ 取り扱い方法 本発掘調査の必要はないと判断される。



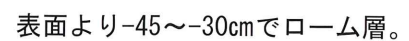
第29図 確認調査平面・断面図



① 所在地 太田市石橋町803-5、-10

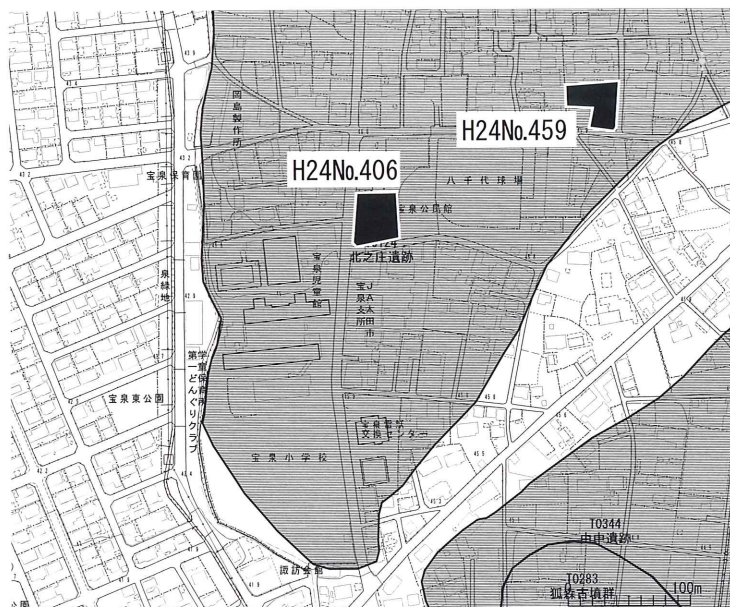
③ 調査方法 開発予定地に調査区を設定し、遺構の確認を行った。写真撮影、土層確認、図面作成を行った。

⑤ 取り扱い方法 遺構に影響のない工法に設計変更されたため、本発掘調査の必要はないと判断される。

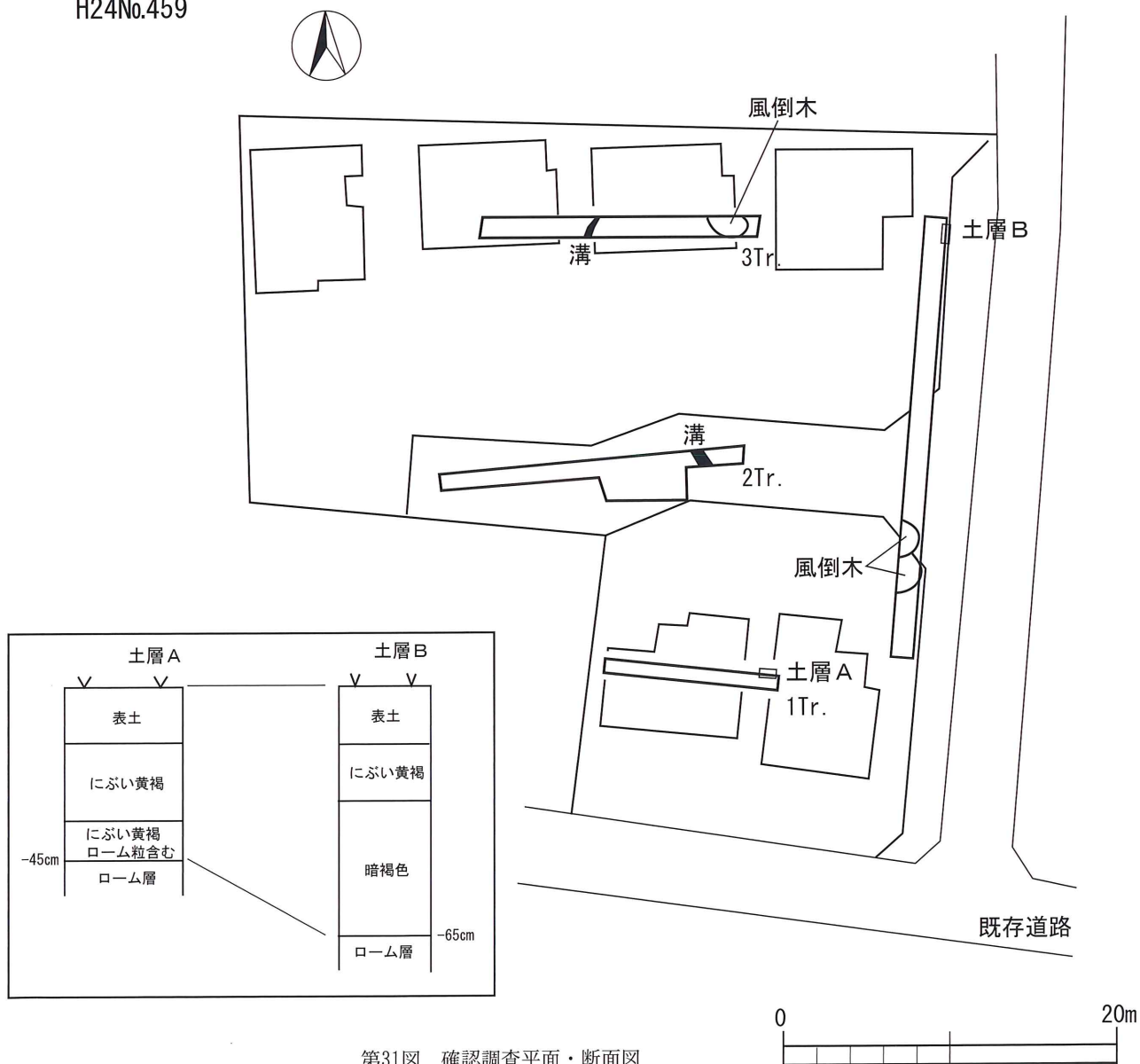


## 26 北之庄遺跡 (H24No.459)

- ① 所在地 太田市由良町1764
- ② 調査原因 建売住宅の建設
- ③ 調査方法 開発予定地に調査区を設定し、遺構の確認を行った。写真撮影、土層確認、図面作成を行った。
- ④ 調査結果 溝2条を確認し、近世の陶磁器片が出土した。
- ⑤ 取り扱い方法 遺構自体は近世以降のものとは推測されるため、本発掘調査の必要はないと判断される。



H24No.459

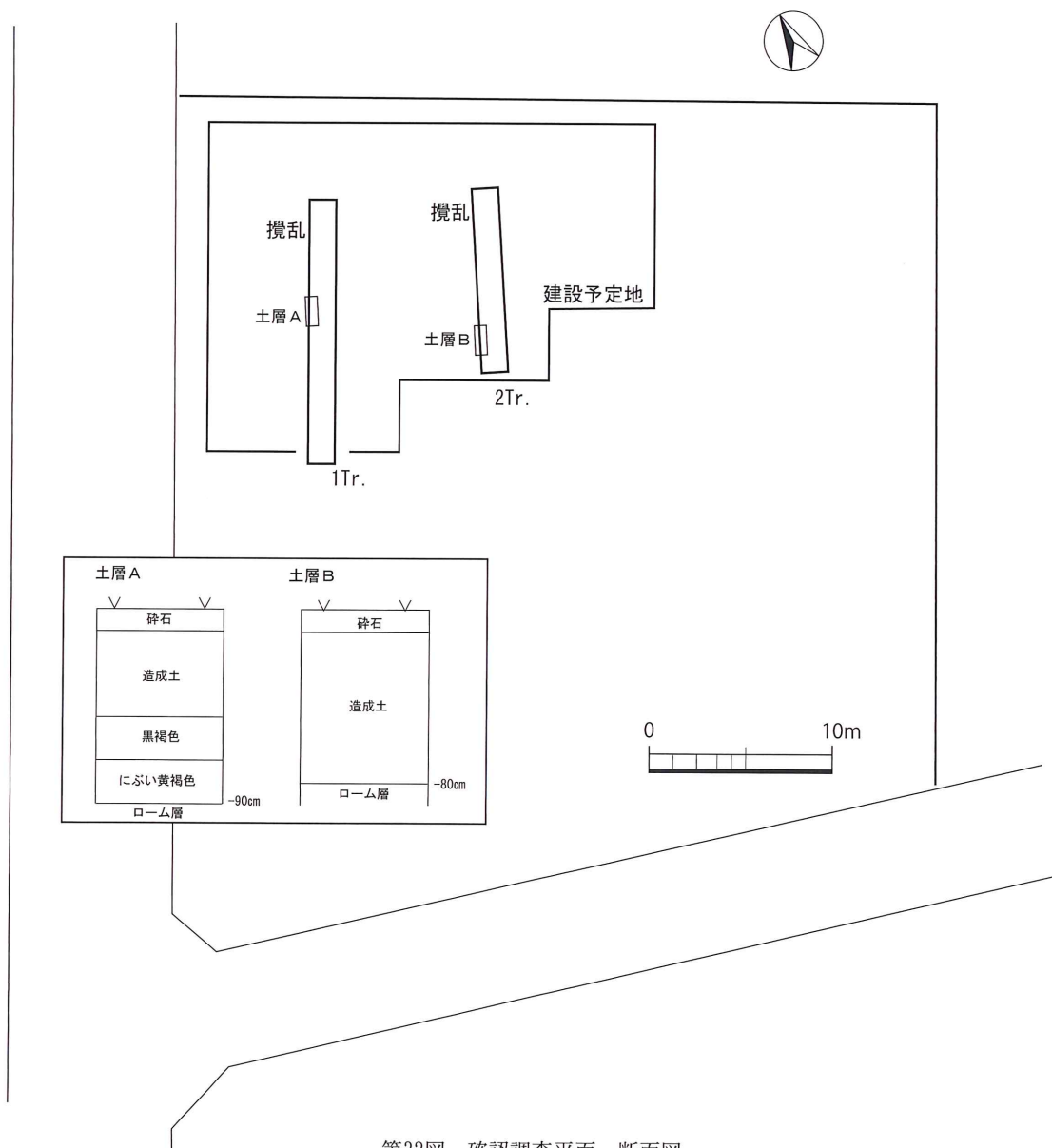


第31図 確認調査平面・断面図

27 北之庄遺跡 (H24No.406)

- ① 所在地 太田市由良町1703-1
- ② 調査原因 事務所の建設
- ③ 調査方法 開発予定地に調査区を設定し、遺構の確認を行った。写真撮影、土層確認、図面作成を行った。
- ④ 調査結果 遺構、遺物は確認されなかった。
- ⑤ 取り扱い方法 本発掘調査の必要はないと判断される。

H24No.406

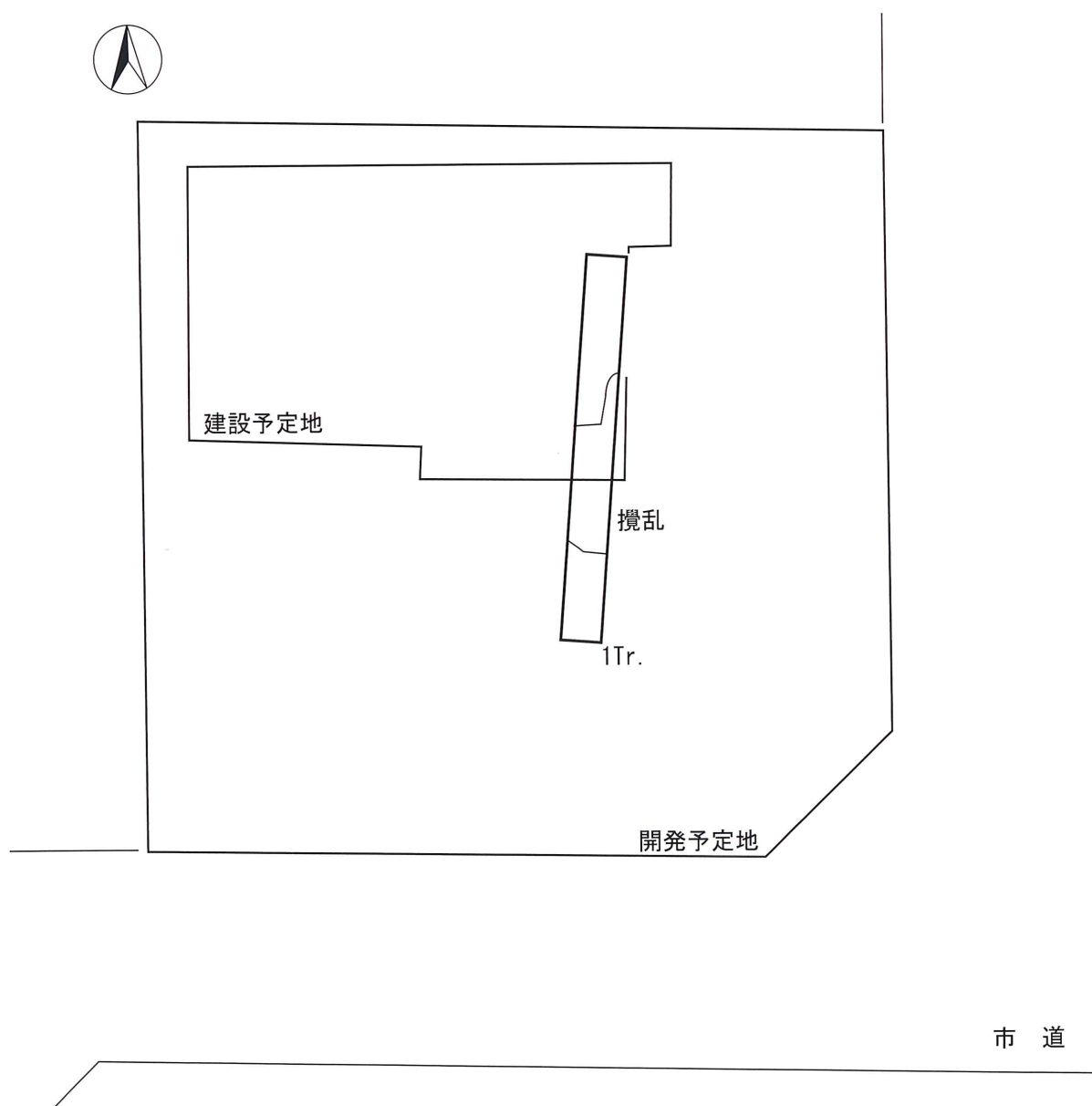


第32図 確認調査平面・断面図

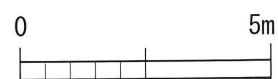


## 28 反町城館跡 (H24No.430)

- ① 所在地 太田市新田反町町653-3
- ② 調査原因 個人住宅の建設
- ③ 調査方法 開発予定地に調査区を設定し、遺構の確認を行った。写真撮影、土層確認、図面作成を行った。
- ④ 調査結果 遺構、遺物は確認されなかった。
- ⑤ 取り扱い方法 本発掘調査の必要はないと判断される。

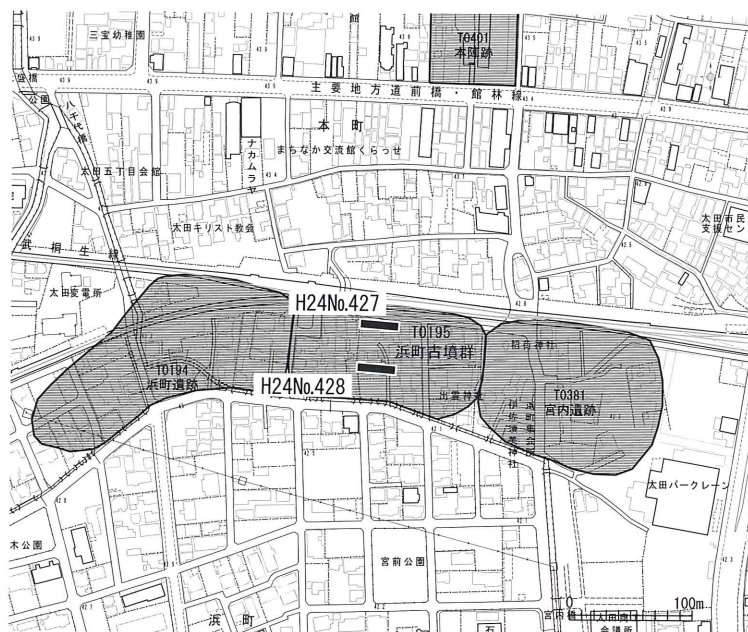


第33図 確認調査平面・断面図



## 29 浜町古墳群 (H24No.427)

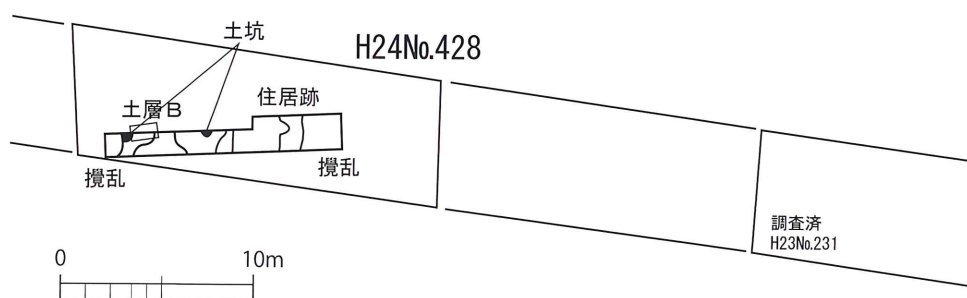
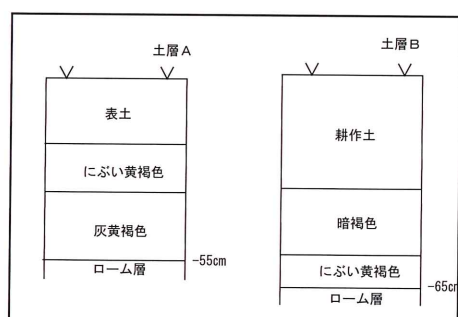
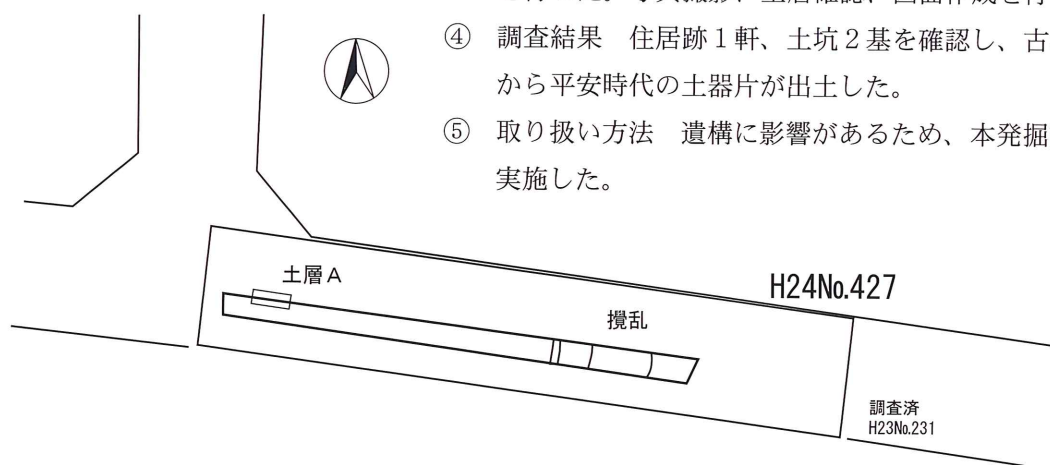
- ① 所在地 太田市浜町14-5、-10
- ② 調査原因 土地区画整理
- ③ 調査方法 開発予定地に調査区を設定し、遺構の確認を行った。写真撮影、土層確認、図面作成を行った。
- ④ 調査結果 遺構は確認されなかったが、古墳時代の土器片が出土した。
- ⑤ 取り扱い方法 本発掘調査の必要はないと判断される。



## 30 浜町古墳群 (H24No.428)

- ① 所在地 太田市浜町14-9
- ② 調査原因 土地区画整理

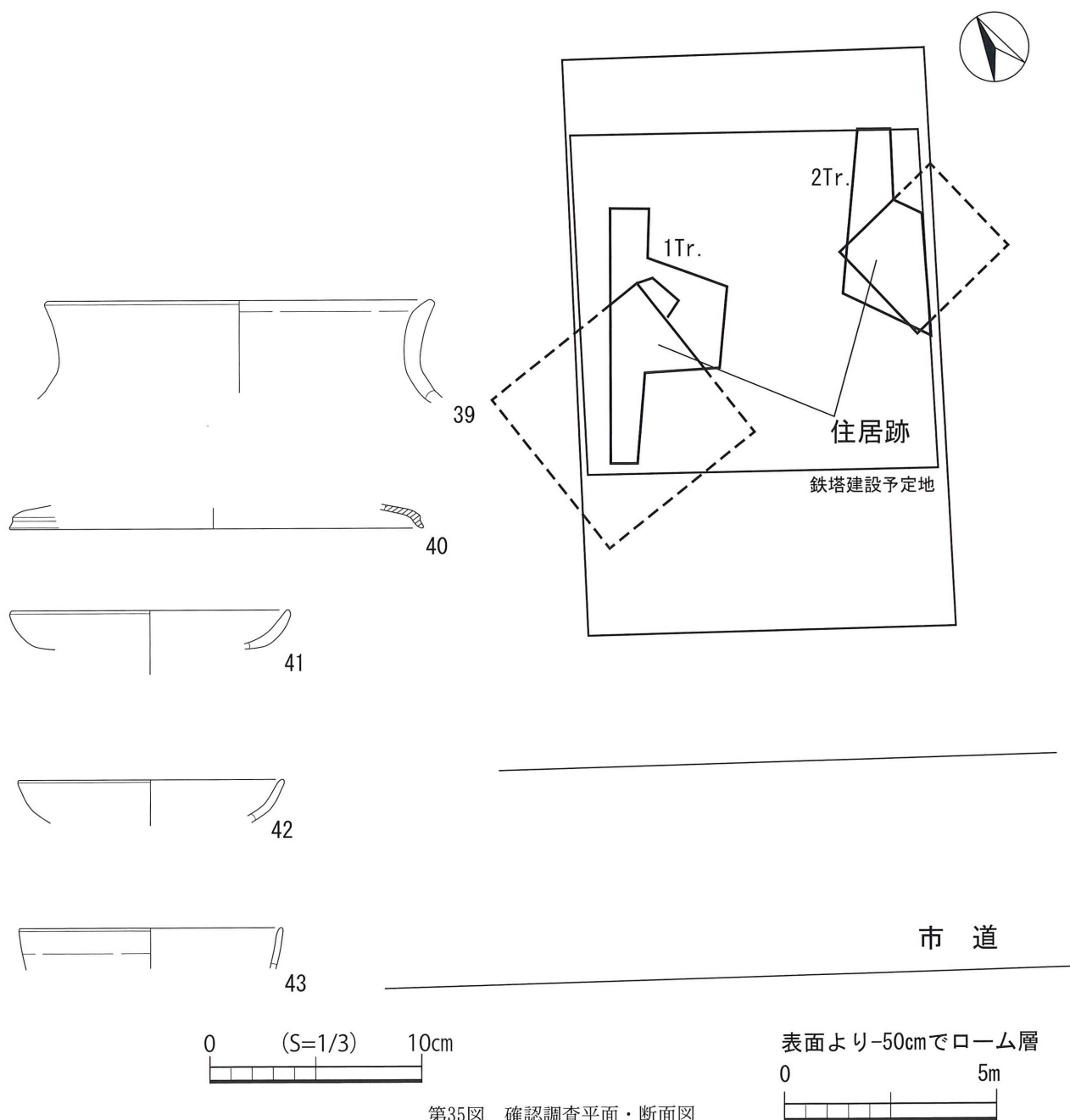
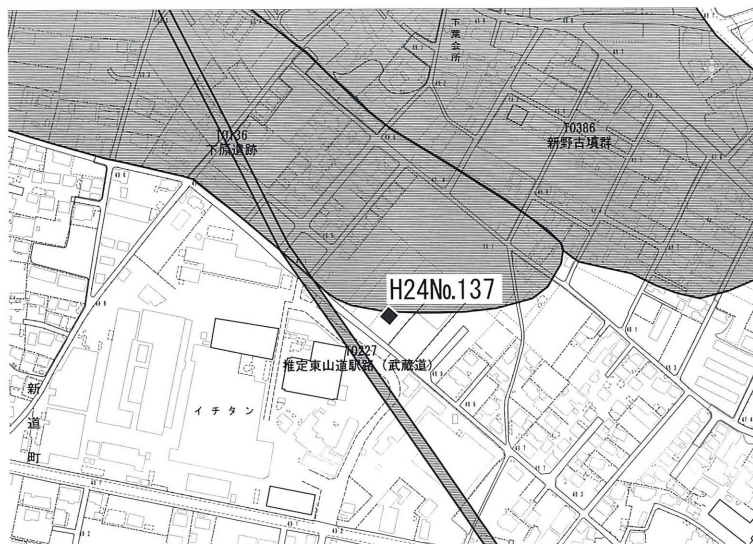
- ③ 調査方法 開発予定地に調査区を設定し、遺構の確認を行った。写真撮影、土層確認、図面作成を行った。
- ④ 調査結果 住居跡1軒、土坑2基を確認し、古墳時代から平安時代の土器片が出土した。
- ⑤ 取り扱い方法 遺構に影響があるため、本発掘調査を実施した。



第34図 確認調査平面・断面図

### 31 下原遺跡 (H24No.137)

- ① 所在地 太田市新道町105-31
- ② 調査原因 携帯電話用鉄塔の建設
- ③ 調査方法 開発予定地に調査区を設定し、遺構の確認を行った。写真撮影、土層確認、図面作成を行った。
- ④ 調査結果 住居跡2軒、土坑1基を確認し、古墳時代から平安時代の土器片が出土した。
- ⑤ 取り扱い方法 遺構に影響があるため、本発掘調査を実施した。


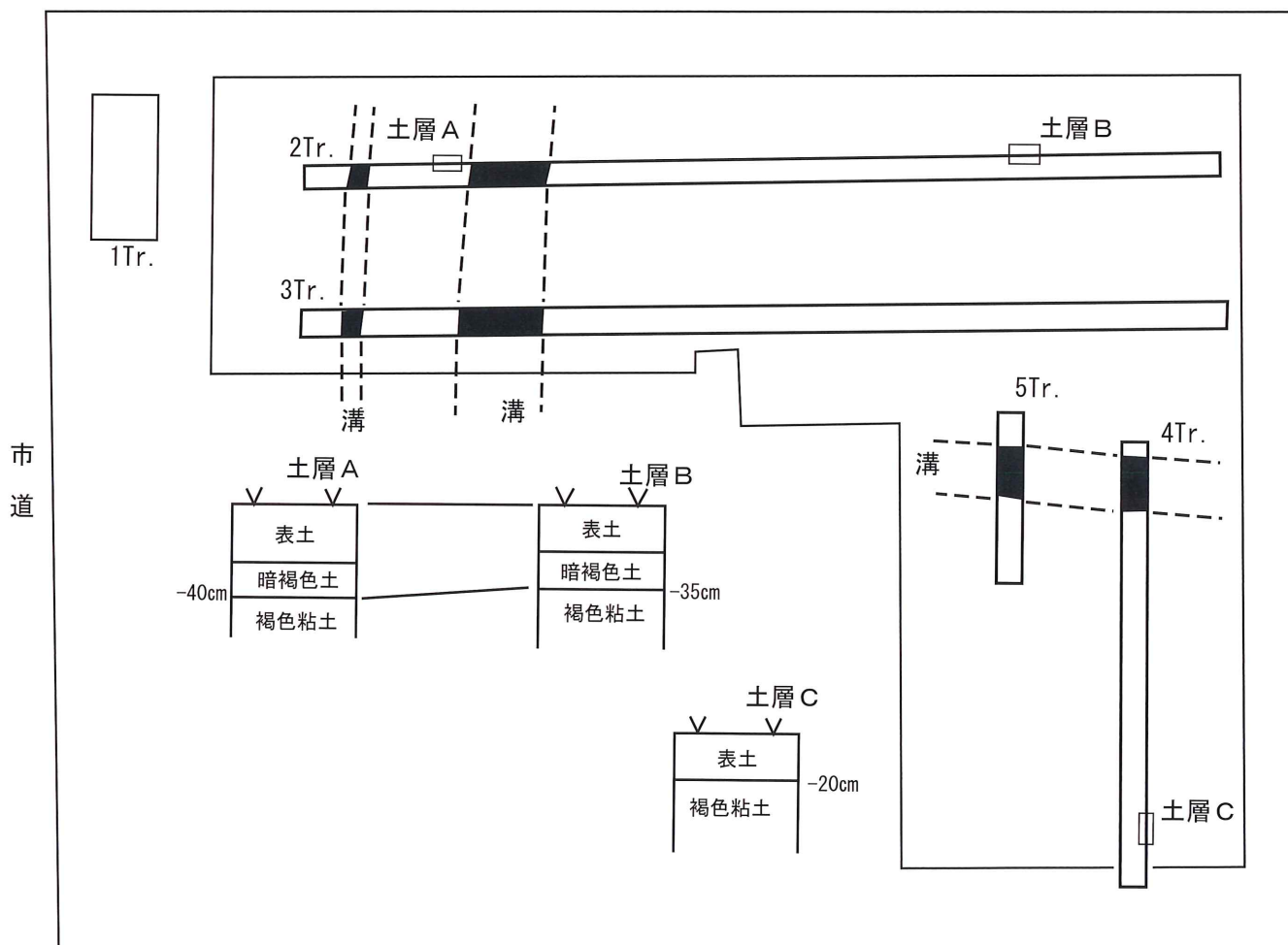


第35図 確認調査平面・断面図



# 32 清川遺跡 (H24No.14)

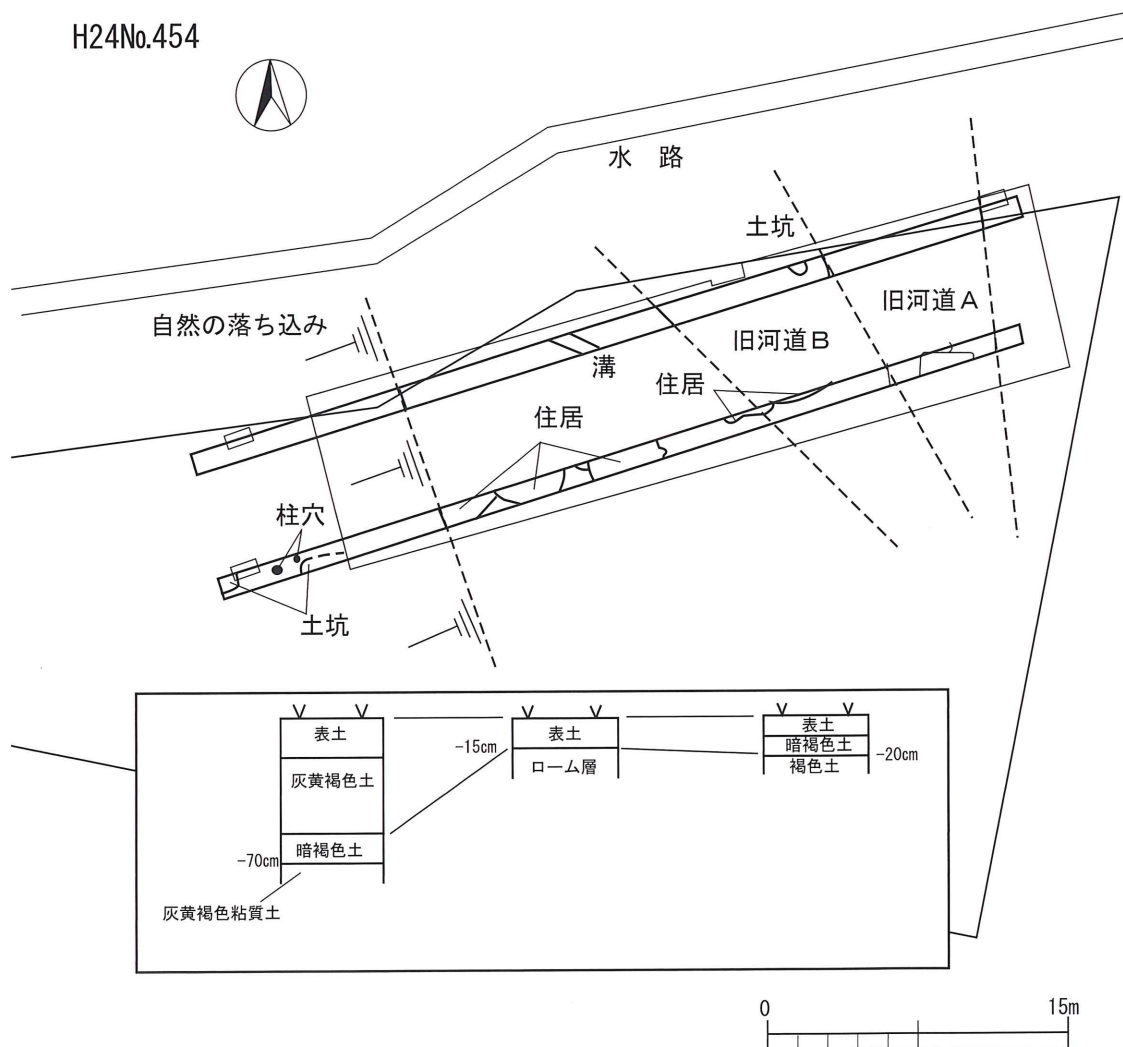
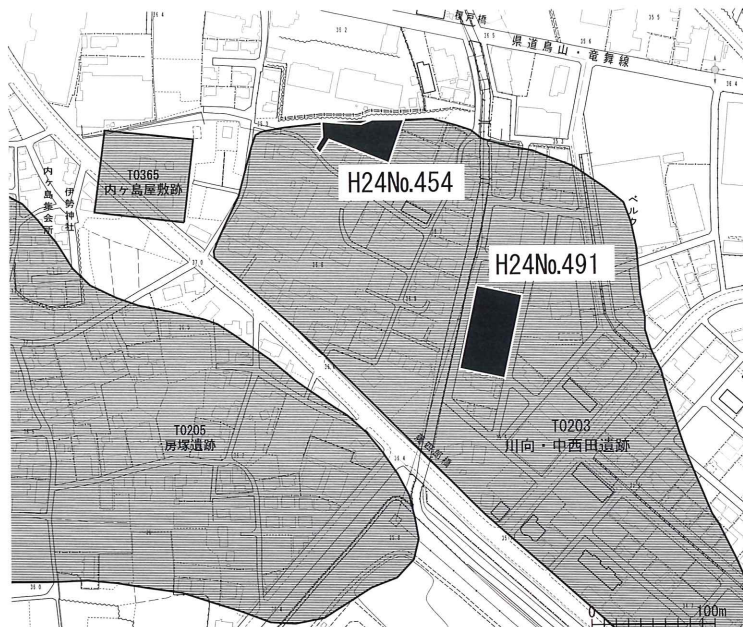
- ① 所在地 太田市由良町607
- ② 調査原因 社会福祉施設の建設
- ③ 調査方法 開発予定地に調査区を設定し、遺構の確認を行った。写真撮影、土層確認、図面作成を行った。
- ④ 調査結果 溝3条を確認し、近世の陶磁器片が出土した。
- ⑤ 取り扱い方法 遺構自体は近世以降のものとは推測されるため、本発掘調査の必要はないと判断される。



第36図 確認調査平面・断面図

### 33 川向・中西田遺跡 (H24No.454)

- ① 所在地 太田市内ヶ島町221の一部、222-1の一部
- ② 調査原因 集合住宅の建設
- ③ 調査方法 開発予定地に調査区を設定し、遺構の確認を行った。写真撮影、土層確認、図面作成を行った。
- ④ 調査結果 住居跡8軒、溝1条、土坑3基、ピット2基を確認し、平安時代の土器片等が出土した。
- ⑤ 取り扱い方法 遺構に影響のない工法のため、本発掘調査の必要はないと判断される。

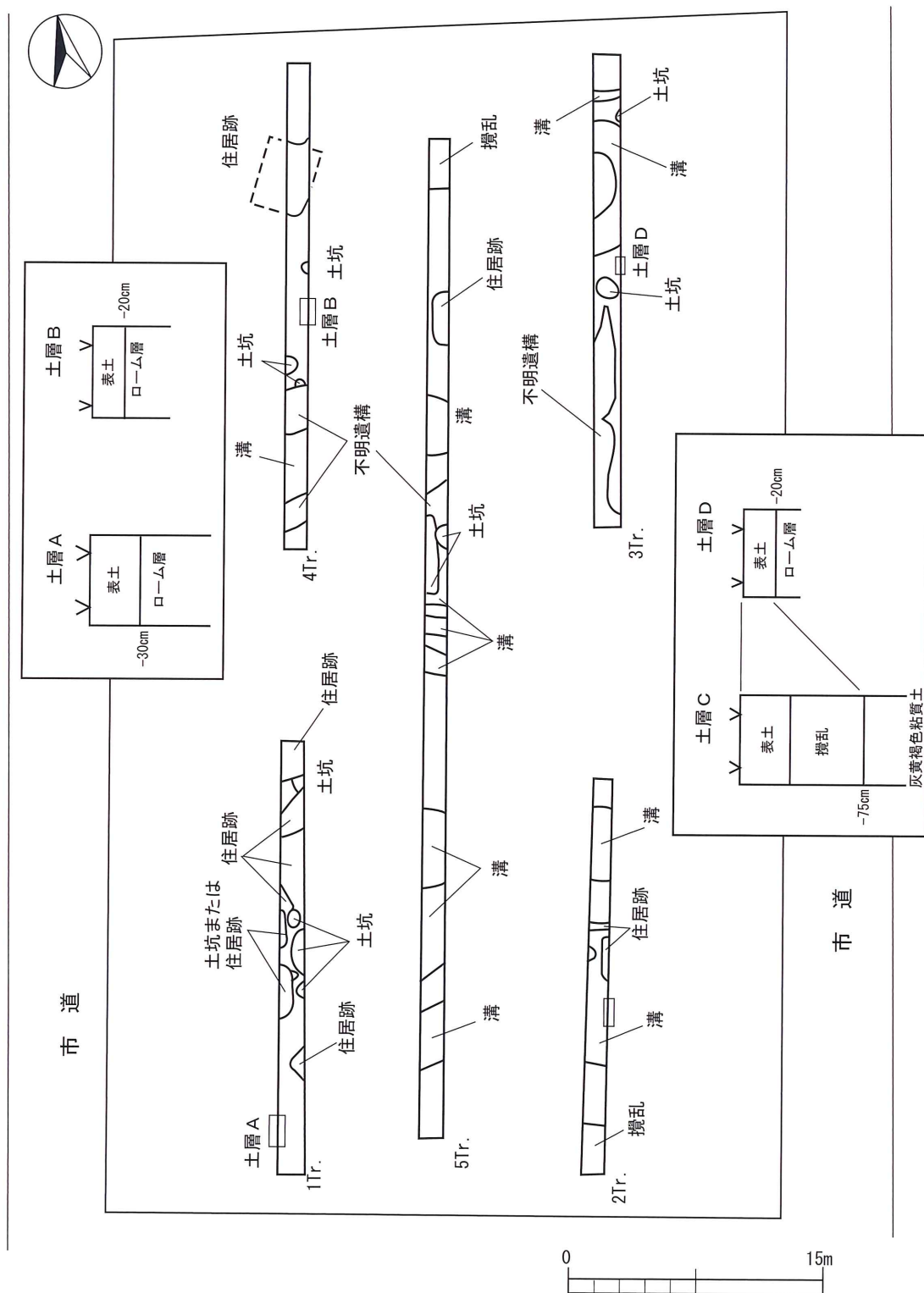


第37図 確認調査平面・断面図

# 34 川向・中西田遺跡 (H24No.491)

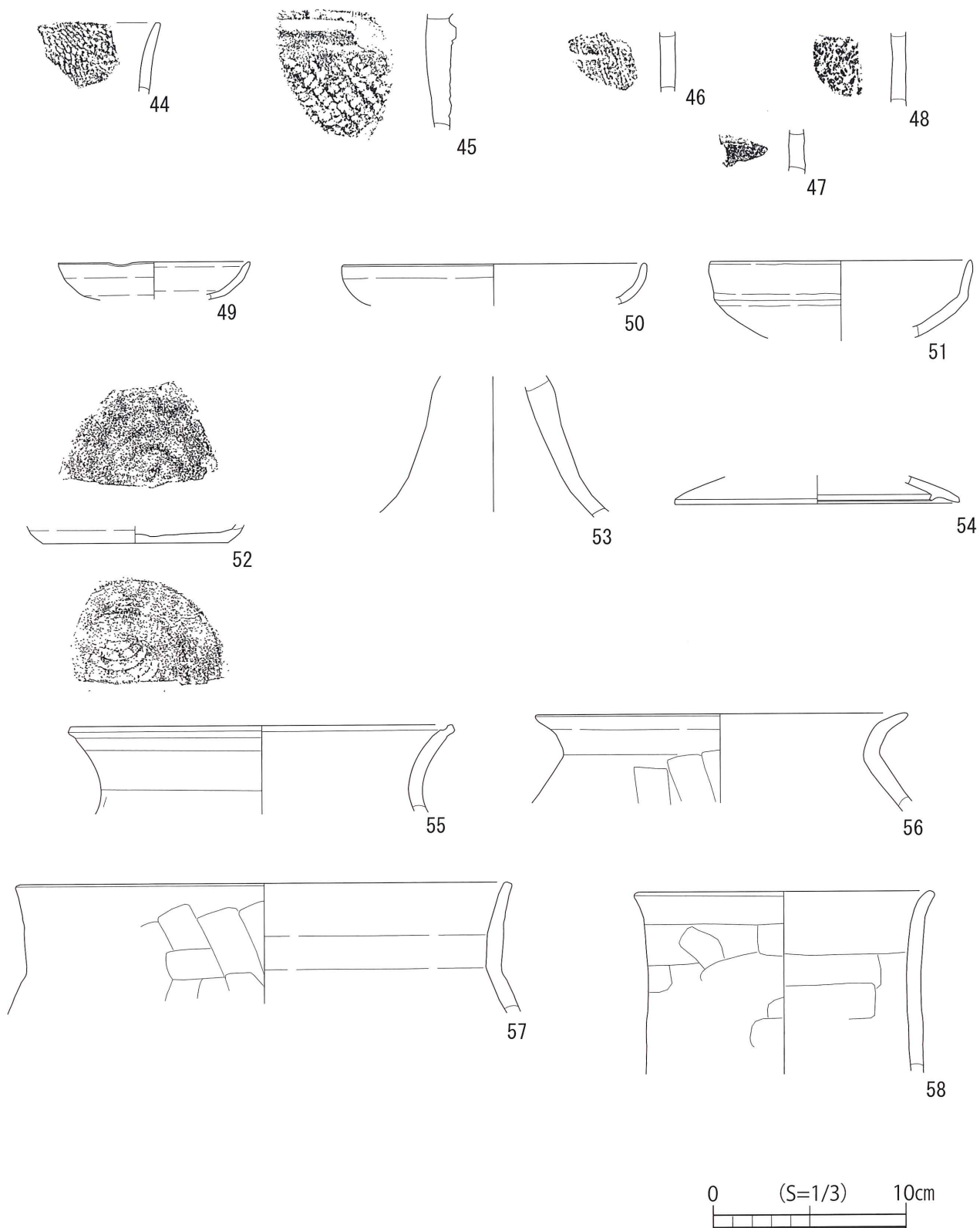
- ① 所在地 太田市内ヶ島町2036、2037、2042、2043
- ② 調査原因 宅地造成
- ③ 調査方法 開発予定地に調査区を設定し、遺構の確認を行った。写真撮影、土層確認、図面作成を行った。
- ④ 調査結果 住居跡・土坑多数、溝12条を確認し、縄文時代から近世の土器片等が出土した。
- ⑤ 取り扱い方法 遺構に影響を及ぼす工事が計画されているため、平成25年度以降に本発掘調査を実施する予定。

H24No.491



第38図 確認調査平面・断面図

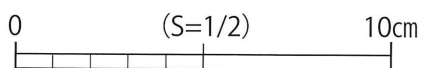
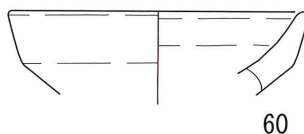
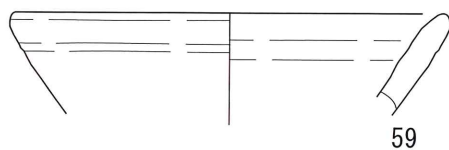
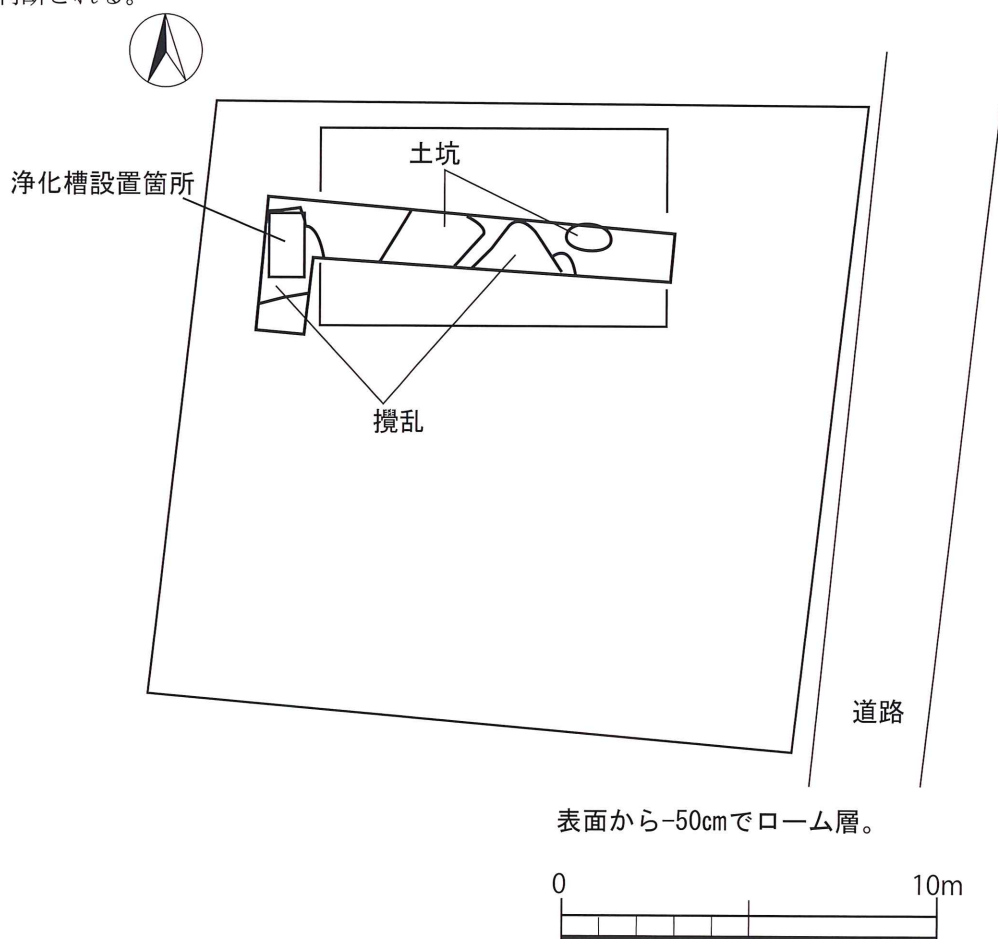
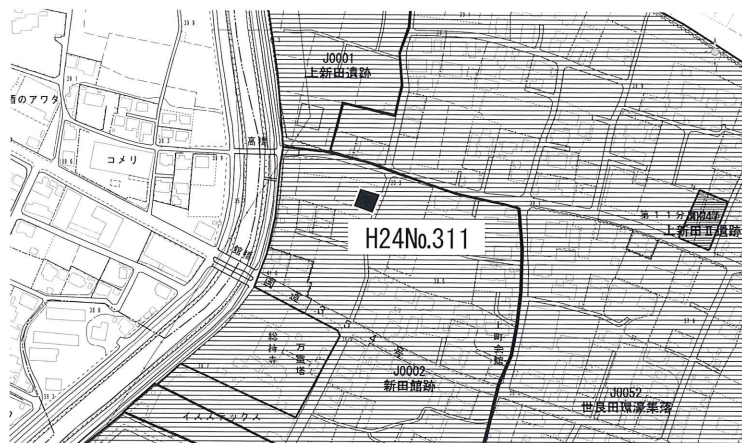




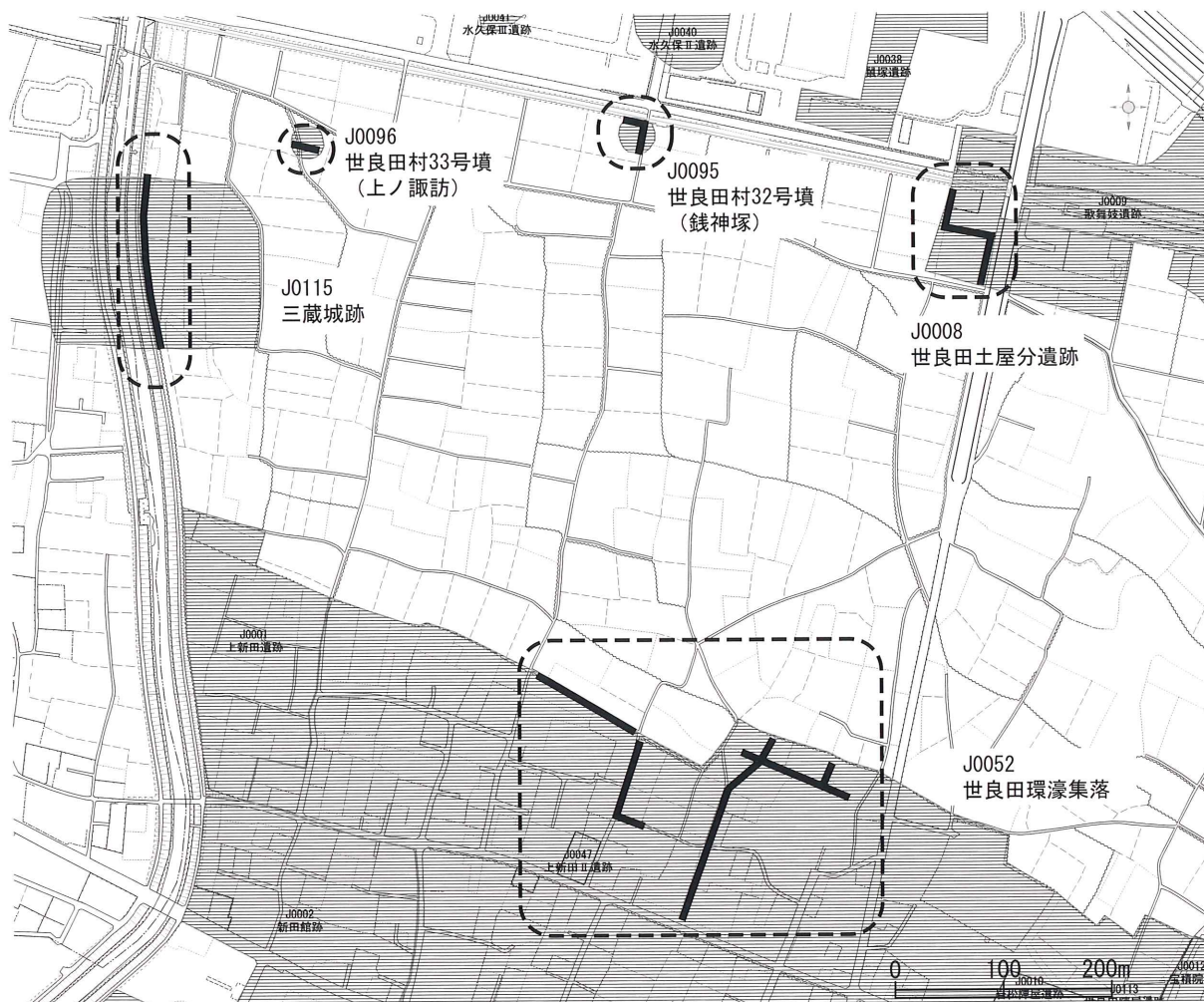
第39図 確認調査平面・断面図

### 35 新田館跡 (H24No.311)

- ① 所在地 太田市世良田町854-2
- ② 調査原因 個人住宅の建設
- ③ 調査方法 開発予定地に調査区を設定し、遺構の確認を行った。写真撮影、土層確認、図面作成を行った。
- ④ 調査結果 土坑3基を確認し、中世の土器片及び古銭が出土した。
- ⑤ 取り扱い方法 遺構に影響のない工法のため、本発掘調査の必要はないと判断される。



第40図 確認調査平面・断面図

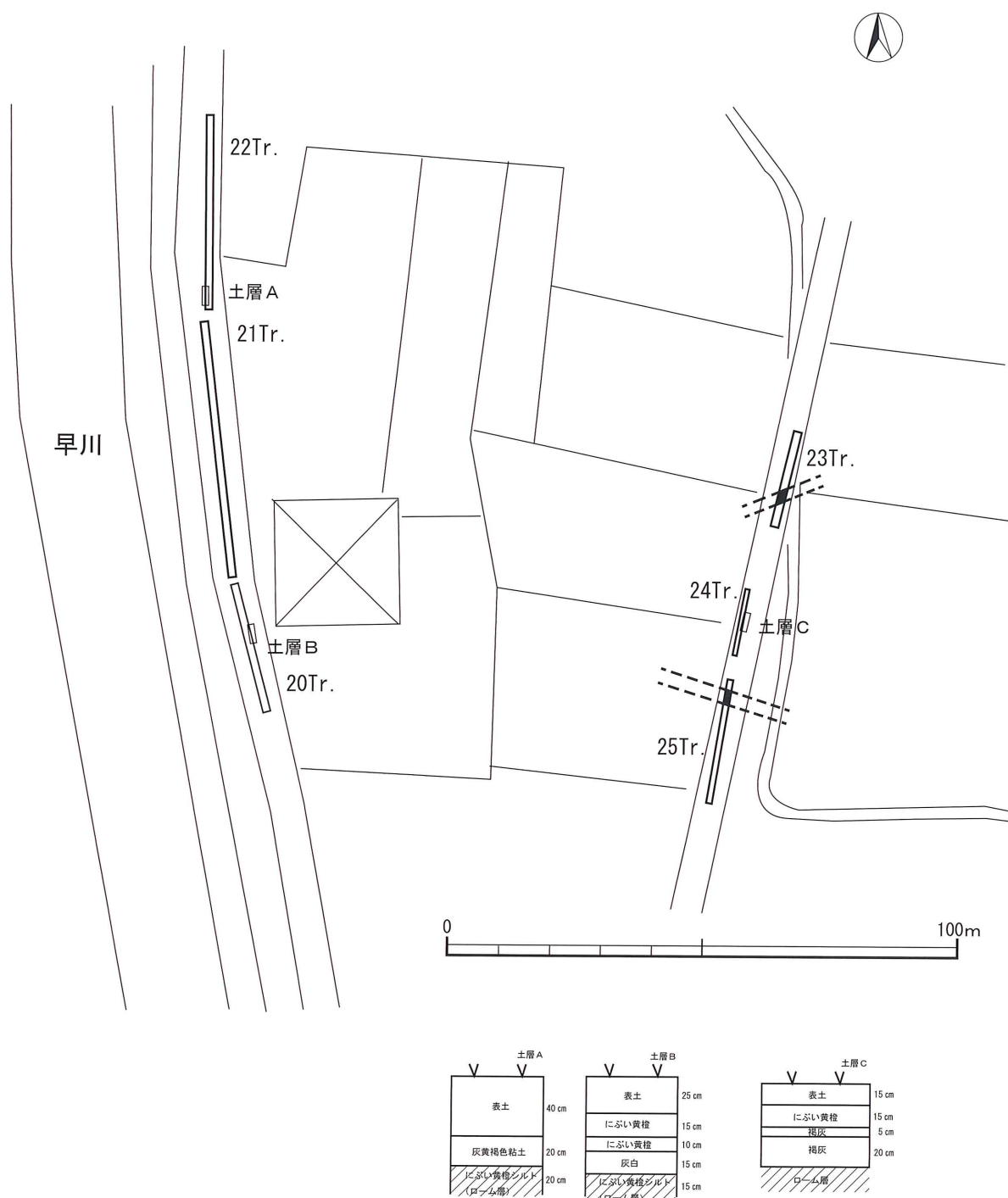


第41図 確認調査平面・断面図

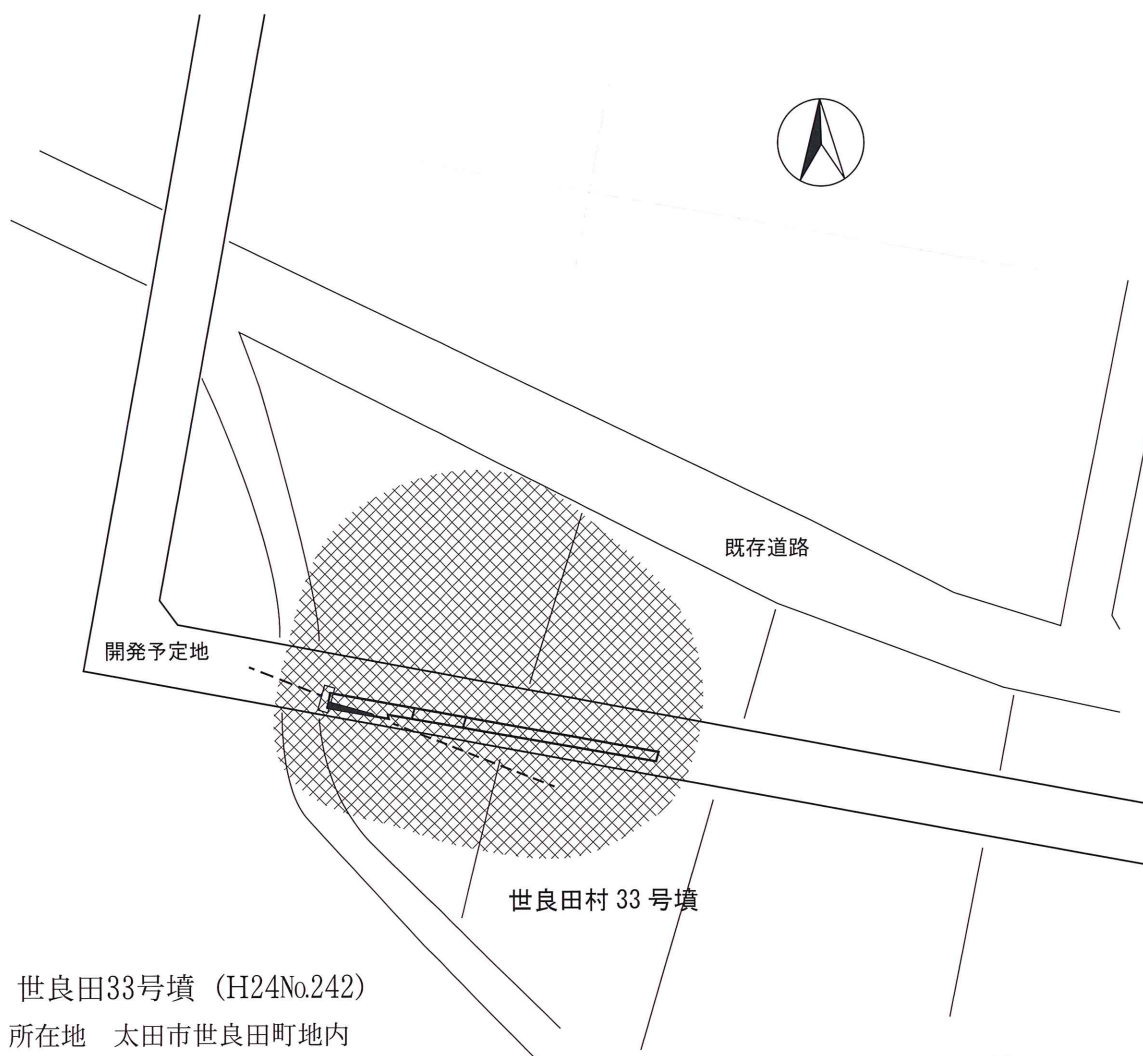


### 36 三蔵城跡 (H24No.242)

- ① 所在地 太田市世良田町地内
- ② 調査原因 圃場整備事業
- ③ 調査方法 開発予定地に調査区を設定し、遺構の確認を行った。写真撮影、土層確認、図面作成を行った。
- ④ 調査結果 溝2条を確認し、遺物は確認されなかった。
- ⑤ 取り扱い方法 遺構自体は近世以降のものと推測されるため、本発掘調査の必要はないと判断される。

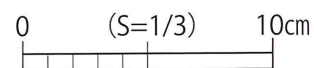
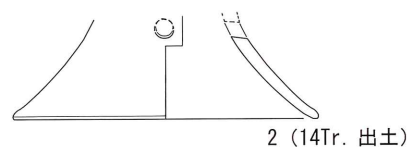
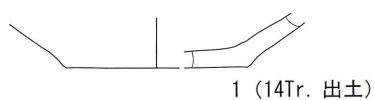


第42図 確認調査平面・断面図



### 36 世良田33号墳 (H24No.242)

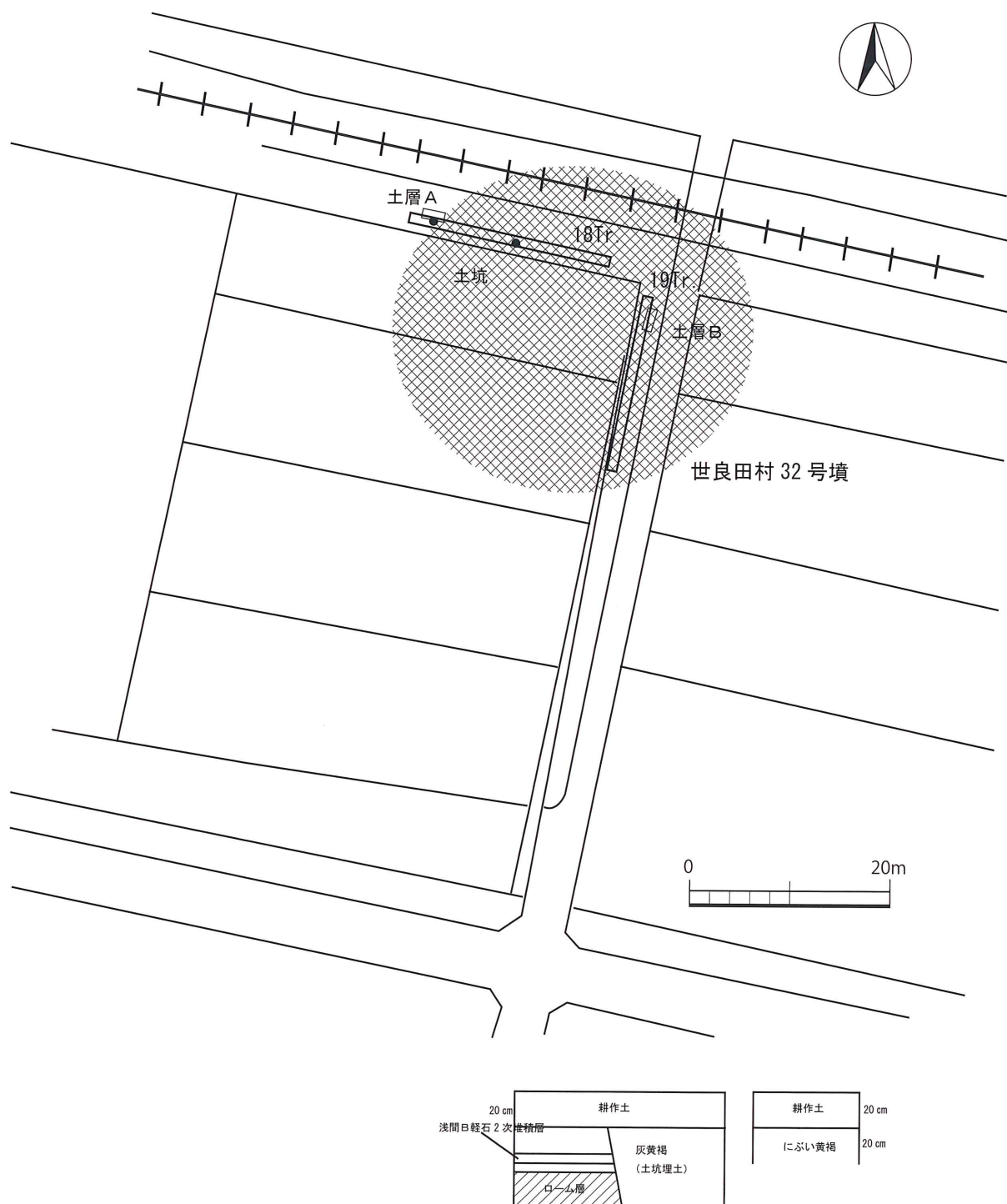
- ① 所在地 太田市世良田町地内
- ② 調査原因 圃場整備事業
- ③ 調査方法 開発予定地に調査区を設定し、遺構の確認を行った。写真撮影、土層確認、図面作成を行った。
- ④ 調査結果 溝1条を確認し、古墳時代の土器片が出土した。
- ⑤ 取り扱い方法 遺構自体は近世以降のものと推測されるため、本発掘調査の必要はないと判断される。



第43図 確認調査平面・断面図

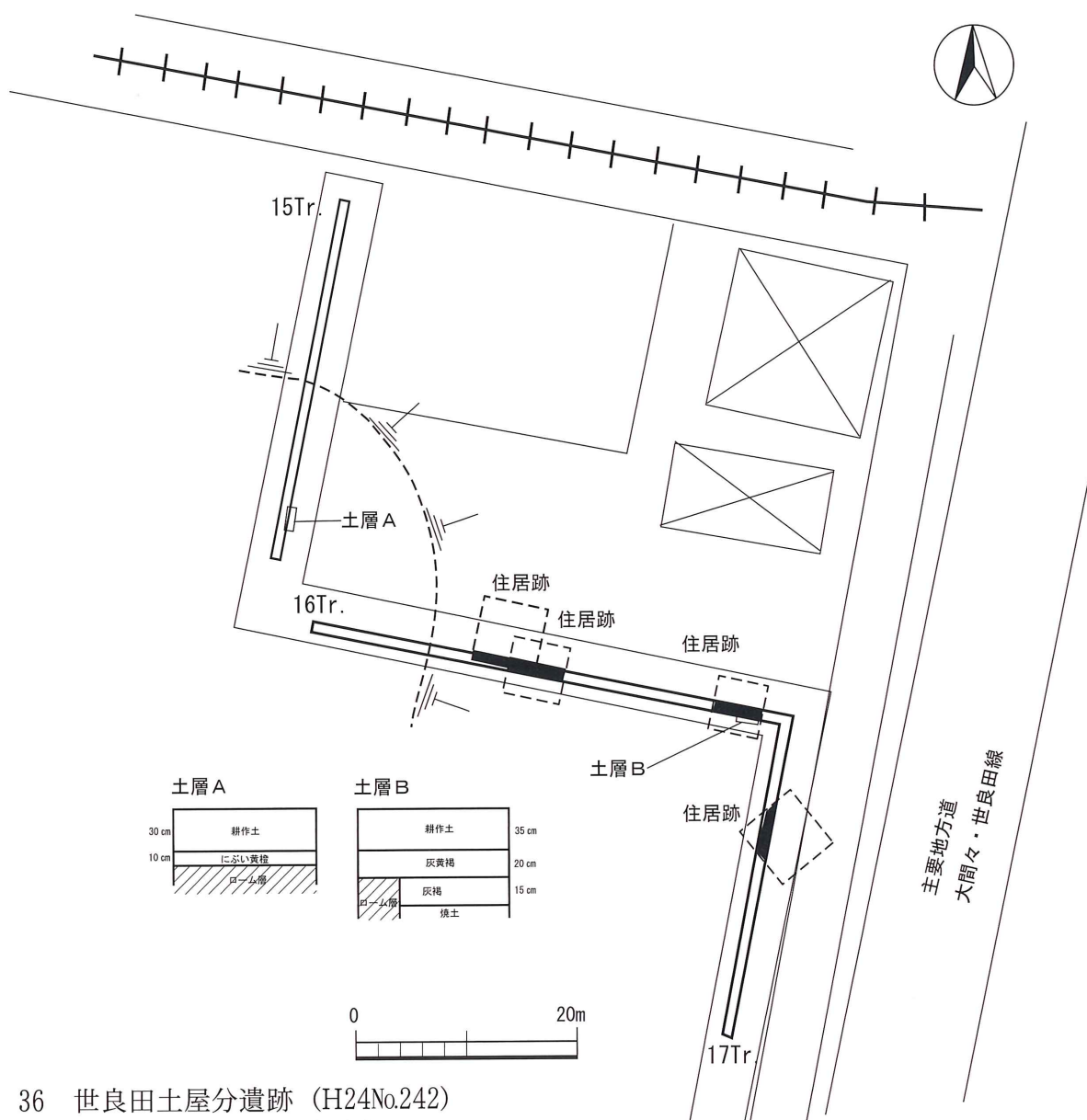
### 36 世良田32号墳 (H24No.242)

- ① 所在地 太田市世良田町地内
- ② 調査原因 圃場整備事業
- ③ 調査方法 開発予定地に調査区を設定し、遺構の確認を行った。写真撮影、土層確認、図面作成を行った。
- ④ 調査結果 土坑2基を確認し、遺物は確認されなかった。
- ⑤ 取り扱い方法 遺構自体は近世以降のものと推測されるため、本発掘調査の必要はないと判断される。



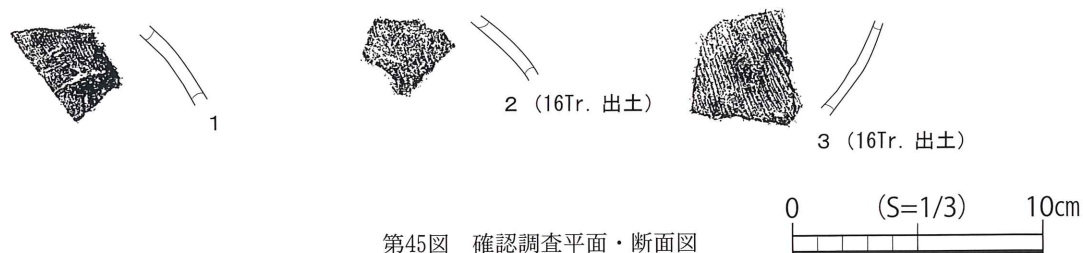
第44図 確認調査平面・断面図





### 36 世良田土屋分遺跡 (H24No.242)

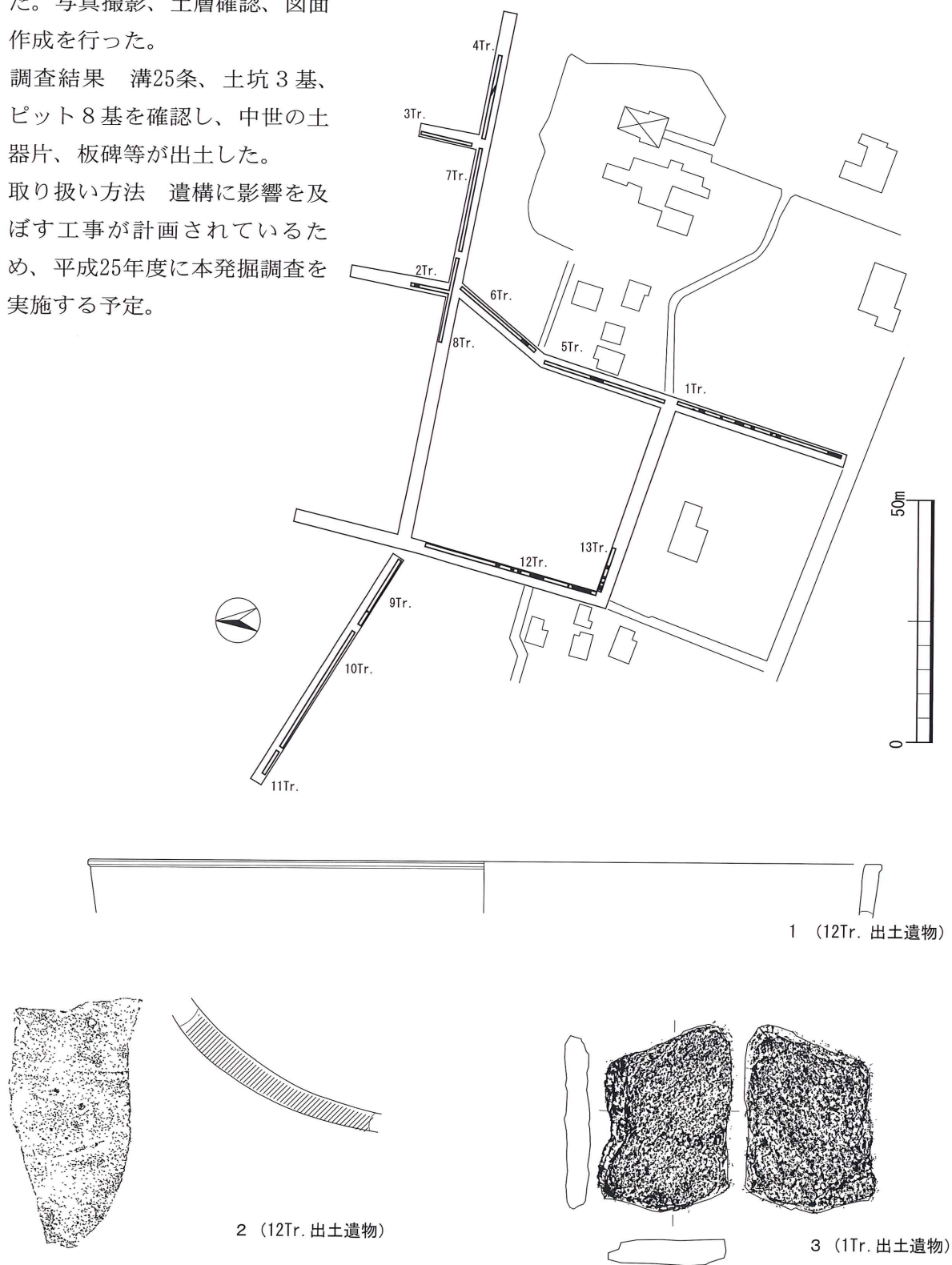
- ① 所在地 太田市世良田町地内
- ② 調査原因 圃場整備事業
- ③ 調査方法 開発予定地に調査区を設定し、遺構の確認を行った。写真撮影、土層確認、図面作成を行った。
- ④ 調査結果 住居跡4軒を確認し、古墳時代の土器片が出土した。
- ⑤ 取り扱い方法 遺構に影響を及ぼす工事が計画されているため、平成25年度に本発掘調査を実施する予定。



第45図 確認調査平面・断面図

# 36 世良田環濠集落 (H24No.242)

- ① 所在地 太田市世良田町地内
- ② 調査原因 圃場整備事業
- ③ 調査方法 開発予定地に調査区を設定し、遺構の確認を行った。写真撮影、土層確認、図面作成を行った。
- ④ 調査結果 溝25条、土坑3基、ピット8基を確認し、中世の土器片、板碑等が出土した。
- ⑤ 取り扱い方法 遺構に影響を及ぼす工事が計画されているため、平成25年度に本発掘調査を実施する予定。

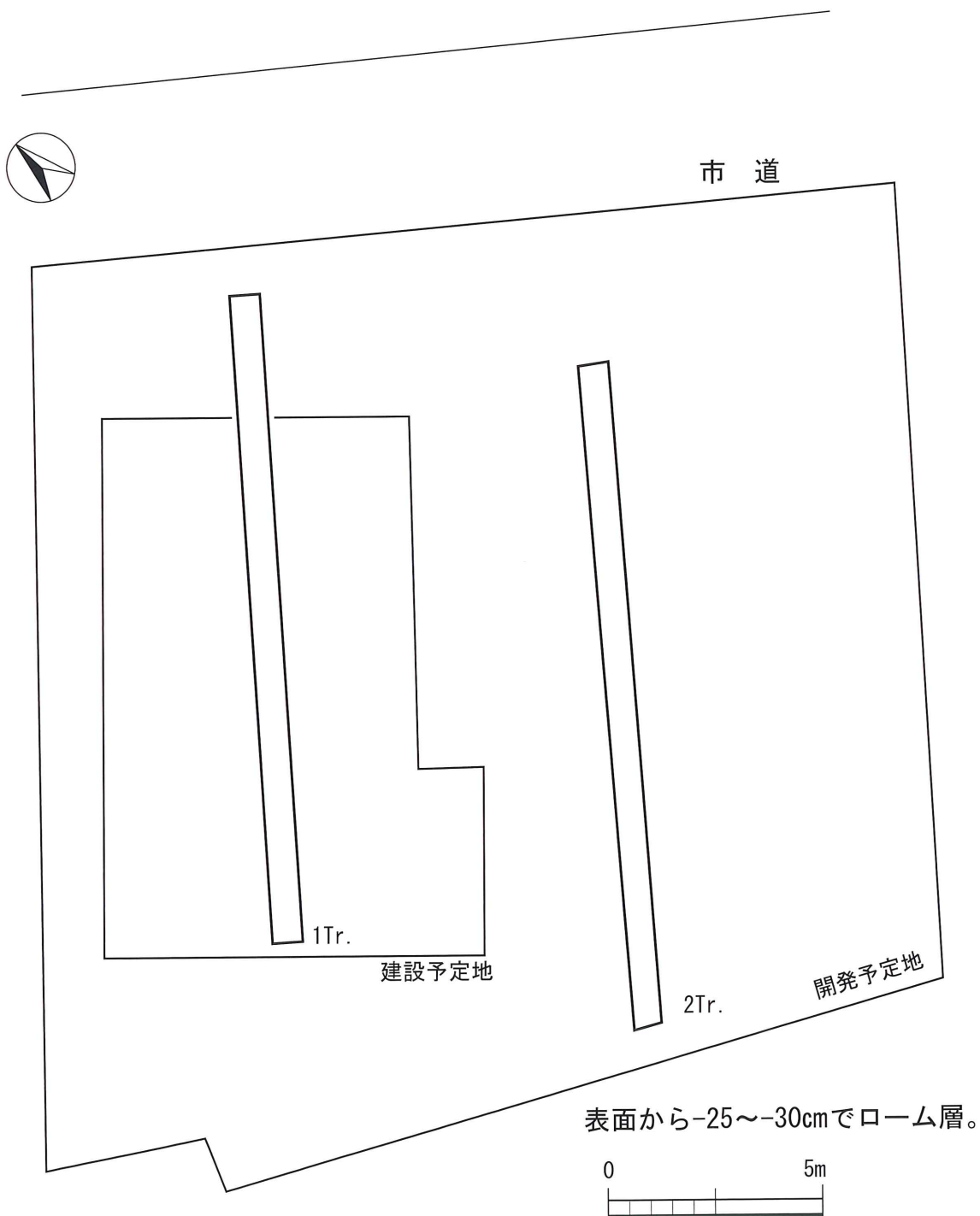
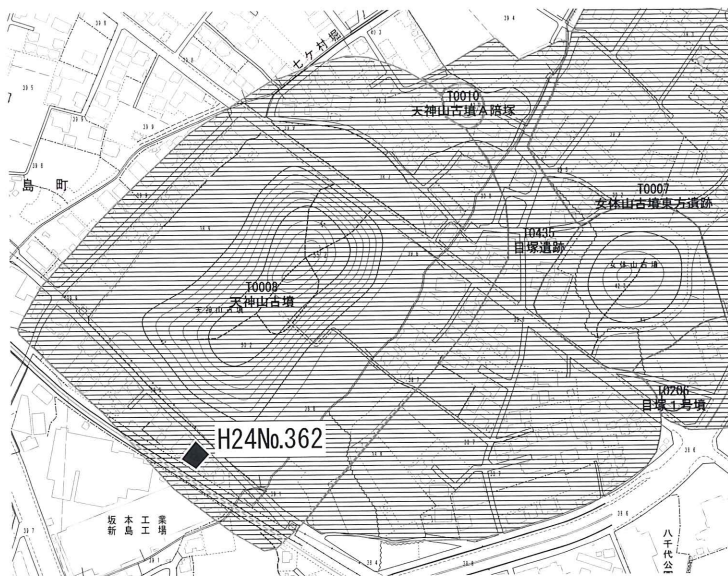


第46図 確認調査平面・断面図

0 (S=1/3) 10cm

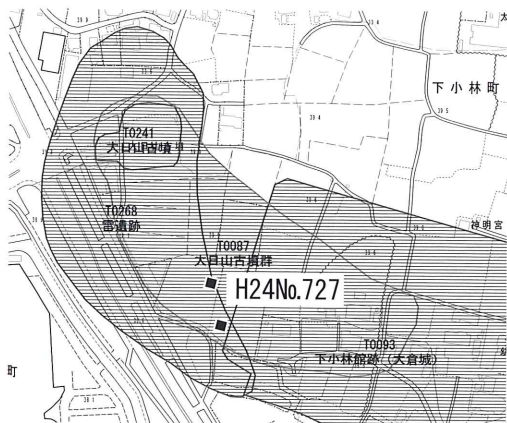
## 37 天神山古墳 (H24No.362)

- ① 所在地 太田市内ヶ島町1567-4、-8
- ② 調査原因 個人住宅の建設
- ③ 調査方法 開発予定地に調査区を設定し、遺構の確認を行った。写真撮影、土層確認、図面作成を行った。
- ④ 調査結果 遺構、遺物は確認されなかった。
- ⑤ 取り扱い方法 本発掘調査の必要はないと判断される。



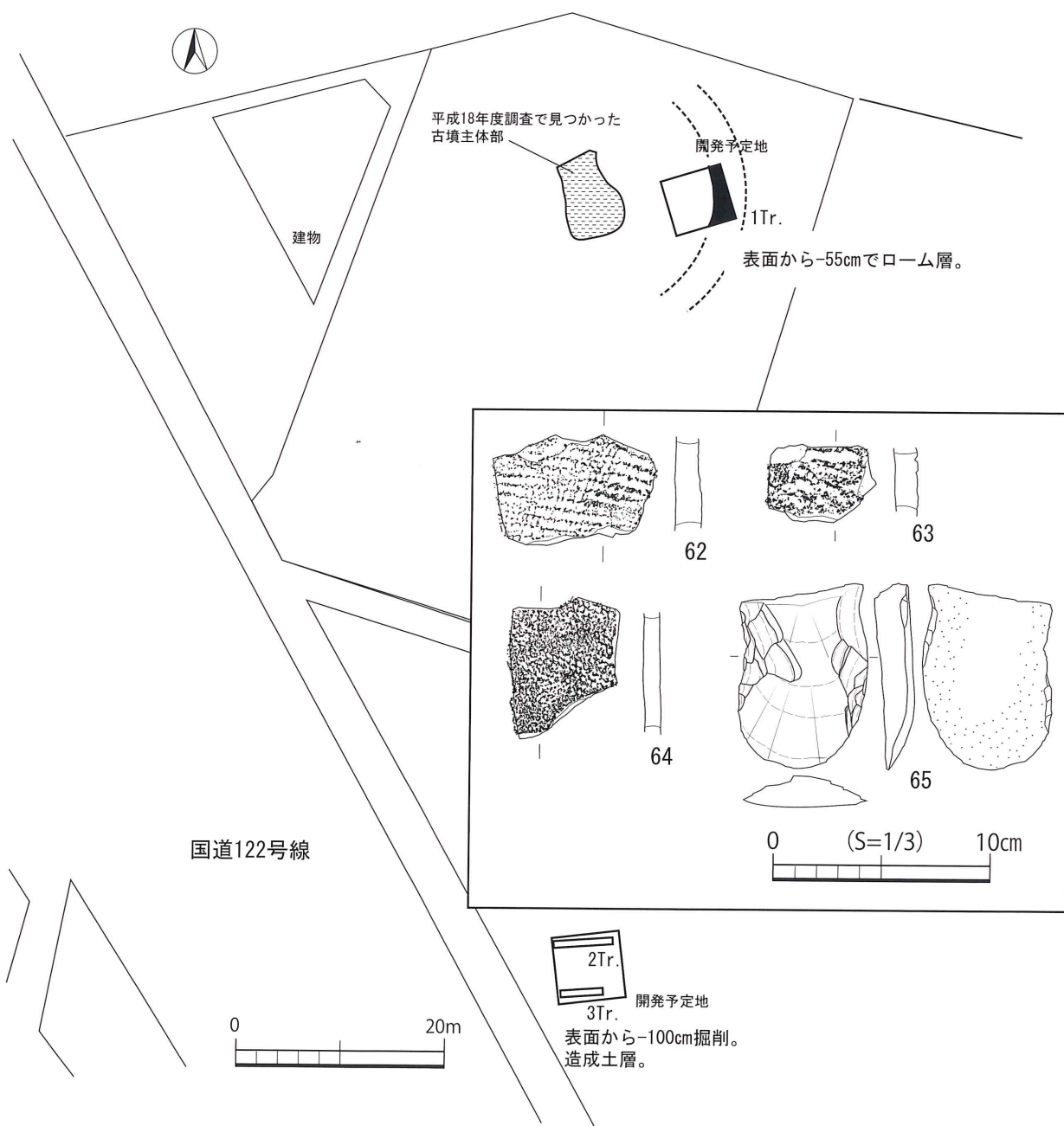
第47図 確認調査平面・断面図





### 38 大日山古墳群、雷遺跡 (H24No.727)

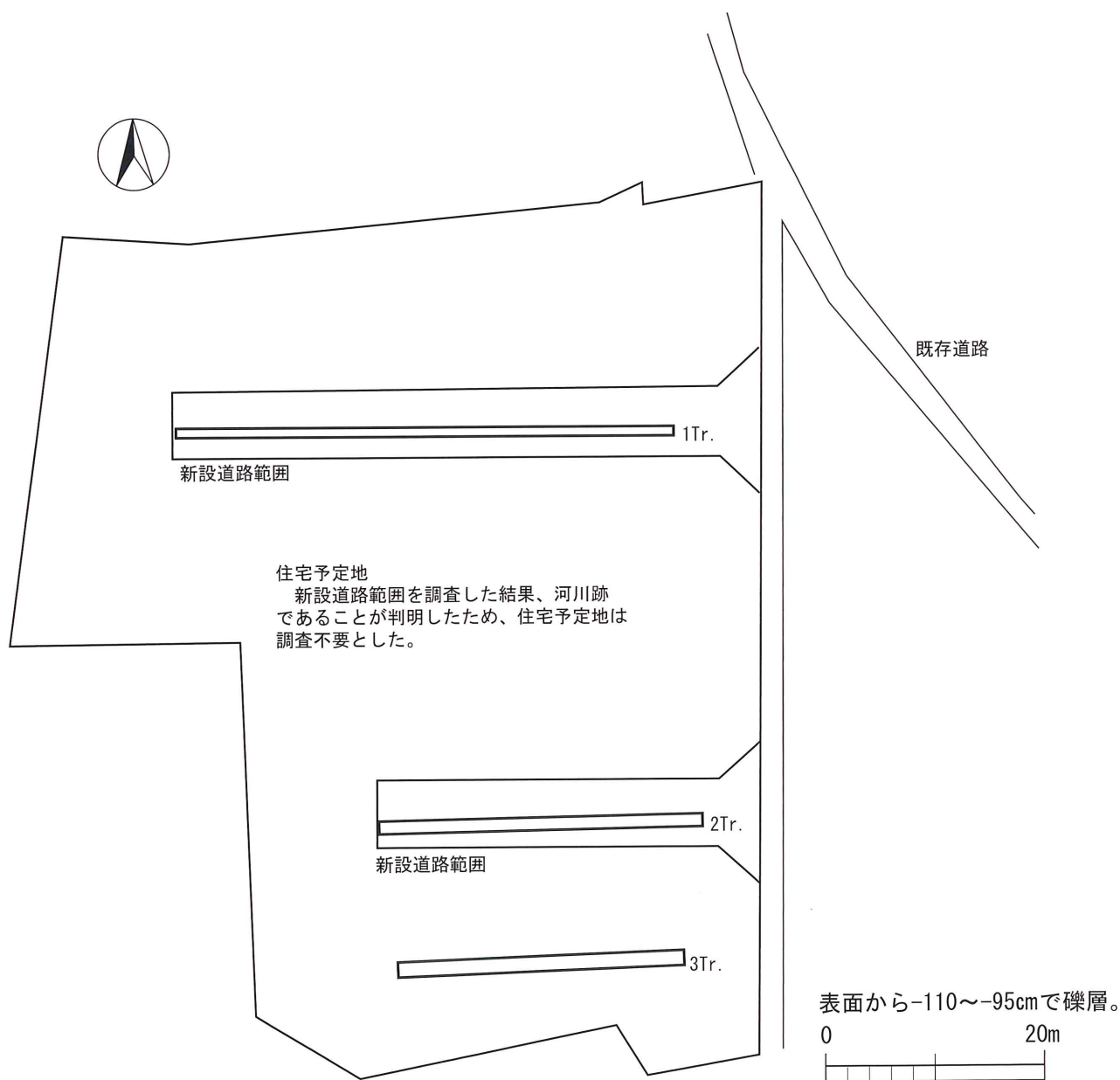
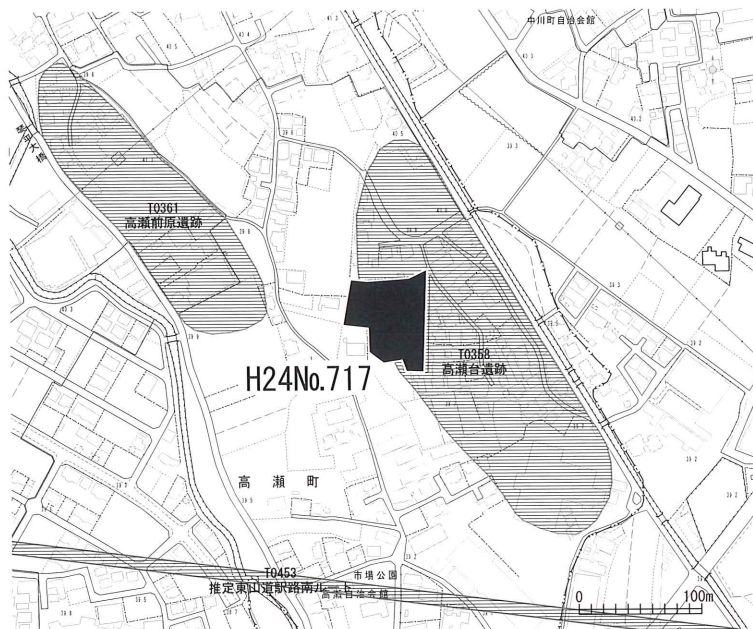
- ① 所在地 太田市石原町118-2、下小林町703-1
- ② 調査原因 太陽光発電用鉄塔の建設
- ③ 調査方法 開発予定地に調査区を設定し、遺構の確認を行った。写真撮影、土層確認、図面作成を行った。
- ④ 調査結果 古墳の周堀が1箇所確認され、縄文時代の土器片が出土した。
- ⑤ 取り扱い方法 遺構に影響があるため、本発掘調査を実施した。



第48図 確認調査平面・断面図

### 39 高瀬台遺跡 (H24No.717)

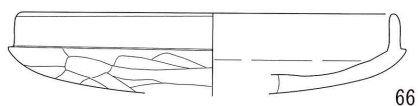
- ① 所在地 太田市高瀬町87、98、99
- ② 調査原因 宅地造成
- ③ 調査方法 開発予定地に調査区を設定し、遺構の確認を行った。写真撮影、土層確認、図面作成を行った。
- ④ 調査結果 遺構、遺物は確認されなかった。
- ⑤ 取り扱い方法 本発掘調査の必要はないと判断される。



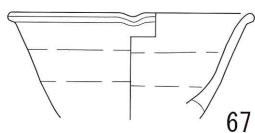
第49図 確認調査平面・断面図

#### 40 釣堂遺跡 (H24No.746)

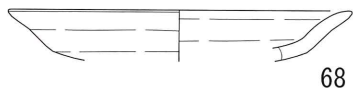
- ① 所在地 太田市新野町801-9
- ② 調査原因 道路の新設
- ③ 調査方法 開発予定地に調査区を設定し、遺構の確認を行った。写真撮影、土層確認、図面作成を行った。
- ④ 調査結果 住居跡4軒、ピット2基を確認し、縄文時代から古墳時代の土器片が出土した。
- ⑤ 取り扱い方法 遺構に影響があるため、本発掘調査を実施した。



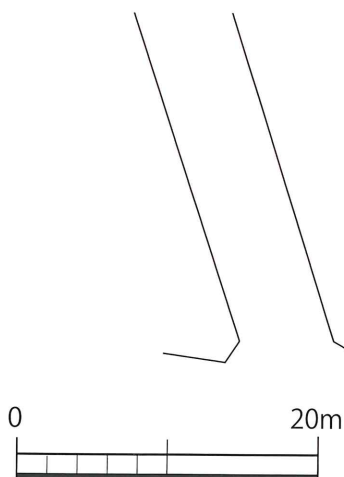
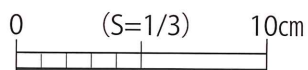
66



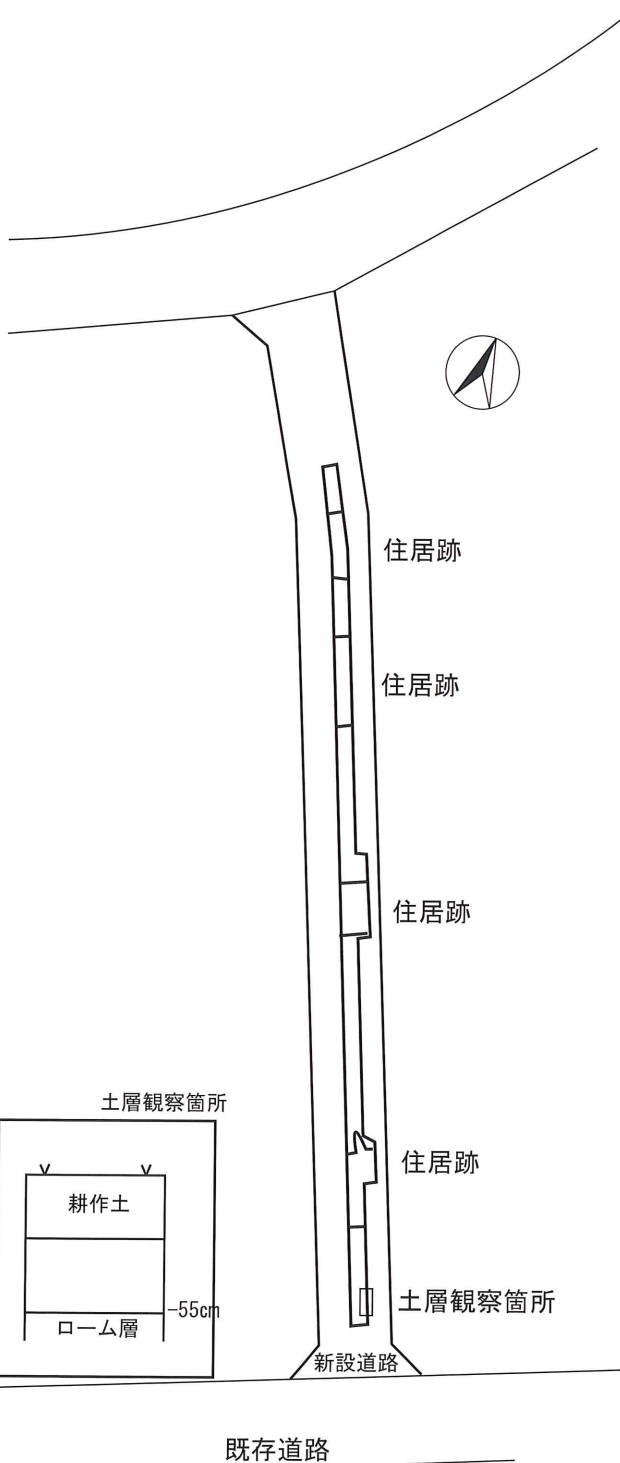
67



68



20m

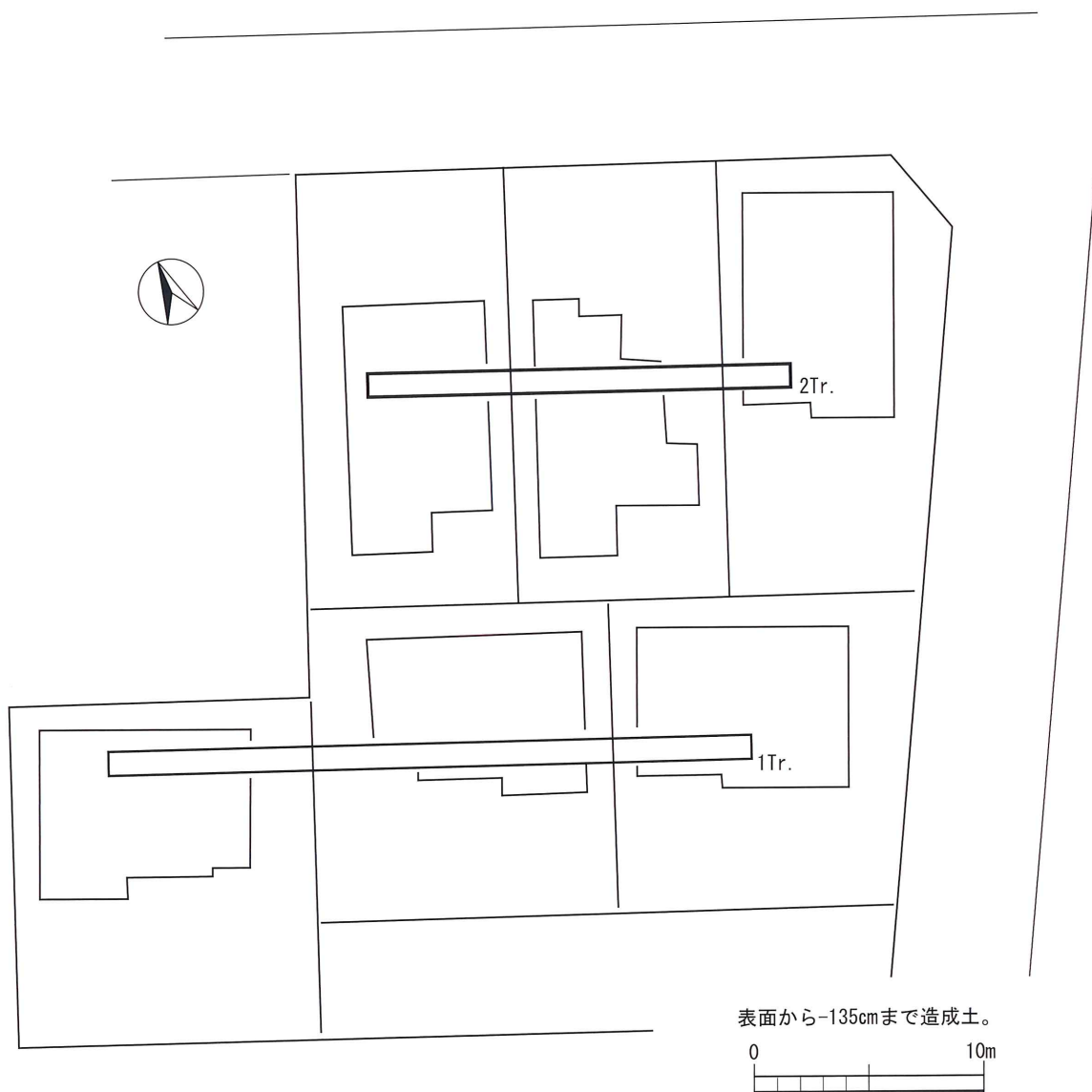


第50図 確認調査平面・断面図



41 新ヶ谷戸遺跡 (H24No.648)

- ① 所在地 太田市南矢島町671-3
- ② 調査原因 建売住宅の建設
- ③ 調査方法 開発予定地に調査区を設定し、遺構の確認を行った。写真撮影、土層確認、図面作成を行った。
- ④ 調査結果 遺構、遺物は確認されなかった
- ⑤ 取り扱い方法 本発掘調査の必要はないと判断される。



第51図 確認調査平面・断面図

## 第5章 総 括

平成24年度に市内遺跡発掘調査の対象となった物件は41箇所であり、このうち29箇所で遺構を確認し、11箇所については記録保存のための本発掘調査を平成24年度中に行ったか、あるいは平成25年度に実施することとなった。一方、上記以外の30箇所については現状保存等の措置により遺構の保存を図ることができた。

平成24年度において、特記すべき調査地は、下原遺跡（掲載番号31、H24No.137）や世良田環濠遺集落（掲載番号40、H24No.242）が挙げられる。以下に各遺跡の特記事項を記載する。

### 下原遺跡（掲載番号31、H24No.137）

今年度実施した確認調査では、遺跡南東隅付近で平安時代の住居跡2軒を確認することができた。これらの遺構は、下原遺跡の範囲外で確認された。また、同遺跡では遺跡範囲南東隅付近において同年7月23日から27日に実施したガス管工事に伴う工事立会によって住居跡を確認した。以上2箇所の調査結果から、南東縁辺付近を範囲追加する必要がある。

### 世良田環濠集落（掲載番号36、H24No.242）

今年度実施した確認調査によって、多数の溝跡を確認することができた。この世良田環濠集落については、山崎一氏が現地踏査して堀や土塁の配置などについて考察した論考があり（山崎一1997）、作成された縄張図がある（名称が無いため「世良田環濠集落縄張図」と呼称する）。これによると、今回の確認調査で5・12トレンチにおいて東西方向を指向する幅約8mを測る大きな溝を確認しているが、これは先述した「世良田環濠集落図」に記載のない遺構である。構築時期については明らかでないが、仮に環濠のひとつであるとすれば新発見の環濠となる。

さらに、今回の確認調査のほかに、平成24年度世良田圃場整備に伴う本発掘調査で北西隅における早川と世良田環濠遺構群との接続部分を確認している。詳細な報告が期待される。

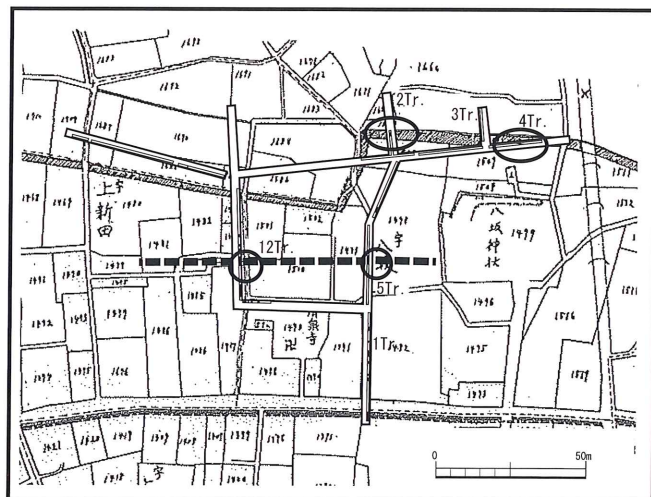
### 【参考文献】

山崎一 「世良田環濠集落考」1997『新田館跡 一般国道354号線特定交通安全施設等整備工事に伴う埋蔵文化財発掘調査報告書』1997 群馬県新田郡尾島町教育委員会



第52図 下原遺跡平面図






第53図 世良田環濠遺構群（山崎一1997の「世良田環濠集落縄張図」に加筆。）




## 確認調査写真



H24 No. 6 賀茂遺跡（東から）



H24 No. 15 不動山遺跡（北から）



H24 No. 56 向矢部遺跡（西から）





H24 No. 20 久保畑遺跡（西から）



H24 No. 60 宮元遺跡（南から）



H24 No. 43 花園遺跡（西から）





H24 No. 77 東部地区遺跡群（西から）



H24 No. 526 東部地区遺跡群（東から）



H24 No. 110 新堀遺跡（南から）





H24 No. 171 東別所新田遺跡（北から）



H24 No. 197 堀廻遺跡（西から）



H24 No. 253 細谷八幡遺跡（東から）





H24 No. 228 矢部遺跡（西から）




H24 No. 172 西野東下遺跡（西から）



H24 No. 7 鳥山下遺跡（南から）





H24 No. 254 木刈・間々下遺跡（西から）



H24 No. 289 高瀬前原遺跡（西から）




H24 No. 71 西野東中遺跡（西から）





H24 No. 104 大道北遺跡（西から）



H24 No. 150 FP 泥流下遺跡群（北から）



H24 No. 381 FP 泥流下遺跡群（東から）






H24 No. 857 FP 泥流下遺跡群（西から）



H24 No. 279 上泉開戸遺跡（南から）



H24 No. 363 中原上遺跡（南から）





H24 No. 324 石橋地藏久保遺跡（南西から）



H24 No. 406 北之庄遺跡（南から）



H24 No. 459 北之庄遺跡（東から）





H24 No. 430 反町城館跡（北から）



H24 No. 427 浜町古墳群（西から）




H24 No. 428 浜町古墳群（西から）





H24 No. 137 下原遺跡（南から）



H24 No. 14 清川遺跡（北から）



H24 No. 454 川向・中西田遺跡（西から）





H24 No. 491 川向・中西田遺跡（北から）



H24 No. 311 新田館跡（東から）



H24 No. 242 世良田環濠集落  
2トレンチ（南から）





H24 No. 242 世良田環濠集落  
3 トレンチ (南から)



H24 No. 242 世良田環濠集落  
4 トレンチ (西から)



H24 No. 242 世良田環濠集落  
12 トレンチ (北から)






H24 No. 242 世良田環濠集落  
13 トレンチ (西から)



H24 No. 362 天神山古墳 (南から)



H24 No. 727 大日山古墳群・雷遺跡 (北から)





H24 No. 717 高瀬台遺跡（西から）



H24 No. 746 釣堂遺跡（北から）



H24 No. 648 新ヶ谷戸遺跡（西から）

## 報告書抄録

フリガナ	オオタシナイイセキ9
書名	太田市内遺跡9
副書名	平成24年度調査
巻次	—
シリーズ名	—
シリーズ巻名	市内遺跡
編集著者名	長谷川幸男 中村渉 山口高志
編集機関	太田市教育委員会
編集機関所在地	〒370-0495 群馬県太田市粕川町520 TEL.0276-20-7090
発行年	平成26年3月31日
所収遺跡	太田市内遺跡41箇所。(詳細は調査地一覧表に記載。)

### 太田市内遺跡 9

—平成24年度調査—

平成26年3月28日 印刷

平成26年3月31日 発行

編集・発行 群馬県太田市教育委員会

群馬県太田市粕川町520

電話 0276-20-7090

印刷 朝日印刷工業株式会社