

太田市内遺跡 8

— 平成 23 年度調査 —

2013

群馬県太田市教育委員会

例 言

- 1 本書は太田市教育委員会が国宝重要文化財等保存整備費補助金と、群馬県文化財保存事業費補助金を得て実施した「市内遺跡発掘調査」をまとめた報告書である。
- 2 発掘調査は、太田市教育委員会が平成23年度に実施し、整理作業は平成24年度に実施した。
- 3 本書は、「市内遺跡発掘調査」によって確認調査を実施した遺跡の調査地について調査概要を掲載している。
- 4 発掘調査の期間および組織体制は以下の通りである。

期 間 平成23年4月1日から平成24年3月31日まで

調査主体者 太田市教育委員会 教育長 岡田孝夫

調査担当者 太田市教育委員会 教育部 文化財課 課長補佐 須永光一、係長代理 小宮俊久、
主査 長谷川幸男、主任 山口高志

調査事務局 太田市教育委員会 教育部 教育部長 大槻裕美 教育副部長 林 寛司
文化財参事 宮田 毅、金子公治、課長補佐 小暮英司、

係長 小島幹夫、城代富美江、松井成江、板垣祥子

主査 赤石光司、野本智久、浜田弘樹、栗田雅美、天笠圭子

主任 静野勝信、中村 渉、岸 伸洋、遠坂純伸、関根圭介

主事 福島雄一 臨時職員 須田 茂、星野 翔、金子由依、江泉謙一

- 5 本稿の編集・執筆は中村 渉が担当した。
- 6 本書に掲載した遺構の写真は各調査担当者が撮影した。
- 7 発掘調査および本書の作成にあたっては下記の方々、機関より御教示、ご協力を賜った。
記して感謝を表したい。(五十音順 敬称略)

群馬県教育委員会文化財保護課、(財)群馬県埋蔵文化財調査事業団

- 8 本書に関わる資料ならびに遺物は太田市教育委員会で保管している。
- 9 発掘調査ならびに整理作業に携わった作業員は下記のとおりである。
植木敏光、小此木克巳、木村光男、茂木正州、高橋章、大谷公男、森照次、根岸興太郎、木村純子、中村久乃

凡 例

- 1 位置図等にベースマップとして都市計画図(太田市都市計画課 平成15年度作製)を使用した。
- 2 遺構測量図等に使用した北は座標北であり磁北でない。
- 3 確認調査全体図あるいは出土遺物実測図のスケールは各図の下端などに表示している。

目 次

はじめに

例 言

凡 例

目 次

第1章 調査にいたる経緯.....	1
第2章 調査の方法および経過.....	2
第3章 遺跡の位置と歴史的環境.....	2
第4章 調査の成果.....	5
第5章 総 括.....	50

写真図版

報告書抄録

第1章 調査に至る経緯

平成23年度の各種開発事業において、公共事業に関して前年度に開発部局に対し事業照会をおこない、公共工事計画の情報入手に努めた。一方、民間開発については事前問い合わせ窓口を開設し、その都度埋蔵文化財の取り扱いについて協議をおこなった。

試掘・確認調査は、文化財保存事業費国庫補助金や県費補助金を受けて「市内遺跡発掘調査」として事前調査を実施し、開発事業との調整を図ることとした。また、開発範囲が狭小で通常の確認調査の実行が不可能な場合、開発工事の途中で遺構の有無や掘削深度など確認する工事立会を実施した。

試掘・確認調査の結果、遺構が確認され現状保存が困難な場合、記録保存のための本発掘調査を実施した。



第1図 太田市全体図

第2章 調査の方法および経過

太田市における各種開発事業にともなう埋蔵文化財取り扱いの調整については、次のような方法で実施している。まず、事業照会や事前問い合わせにより開発計画の情報を得て、その開発予定地が埋蔵文化財包蔵地内にあるかどうか太田市埋蔵文化財包蔵地図をもとに判断する。包蔵地内にある場合、事業者には「埋蔵文化財発掘の届出」の提出を要請、施工内容により「慎重工事」・「工事立会」・「確認調査」を指導する。

確認調査の場合には「確認調査依頼書兼発掘承諾書」の提出を要請し、調査日程の調整をおこない確認調査を実施する。確認調査は、申請人あるいは代理人の立会のもと、対象となる土地の地形、形状や開発計画を考慮した上で調査区を設定し遺構確認面まで掘削機などで掘り下げる。人力により精査して遺構の有無、遺構内容を把握する。記録は平面図・断面図等の作成するほか、35ミリカラーフィルムにて写真撮影をおこなう。確認調査後は申請人あるいは立会人の立会のもと埋め戻しを行い、沈下を防ぐために十分に添圧して現場を引き渡している。

確認調査の結果、遺構が確認され現状保存が困難な場合、記録保存のための本発掘調査を実施する。なお、申請者が居住のために建設する個人専用住宅における本発掘調査については「市内遺跡発掘調査」で行っている。

調査後の整理作業については、これらの調査によって出土した遺物の洗浄・注記・接合・実測や、図面の修正・清絵・編集などを行い、翌年度に報告書『市内遺跡発掘調査』の刊行を行っている。

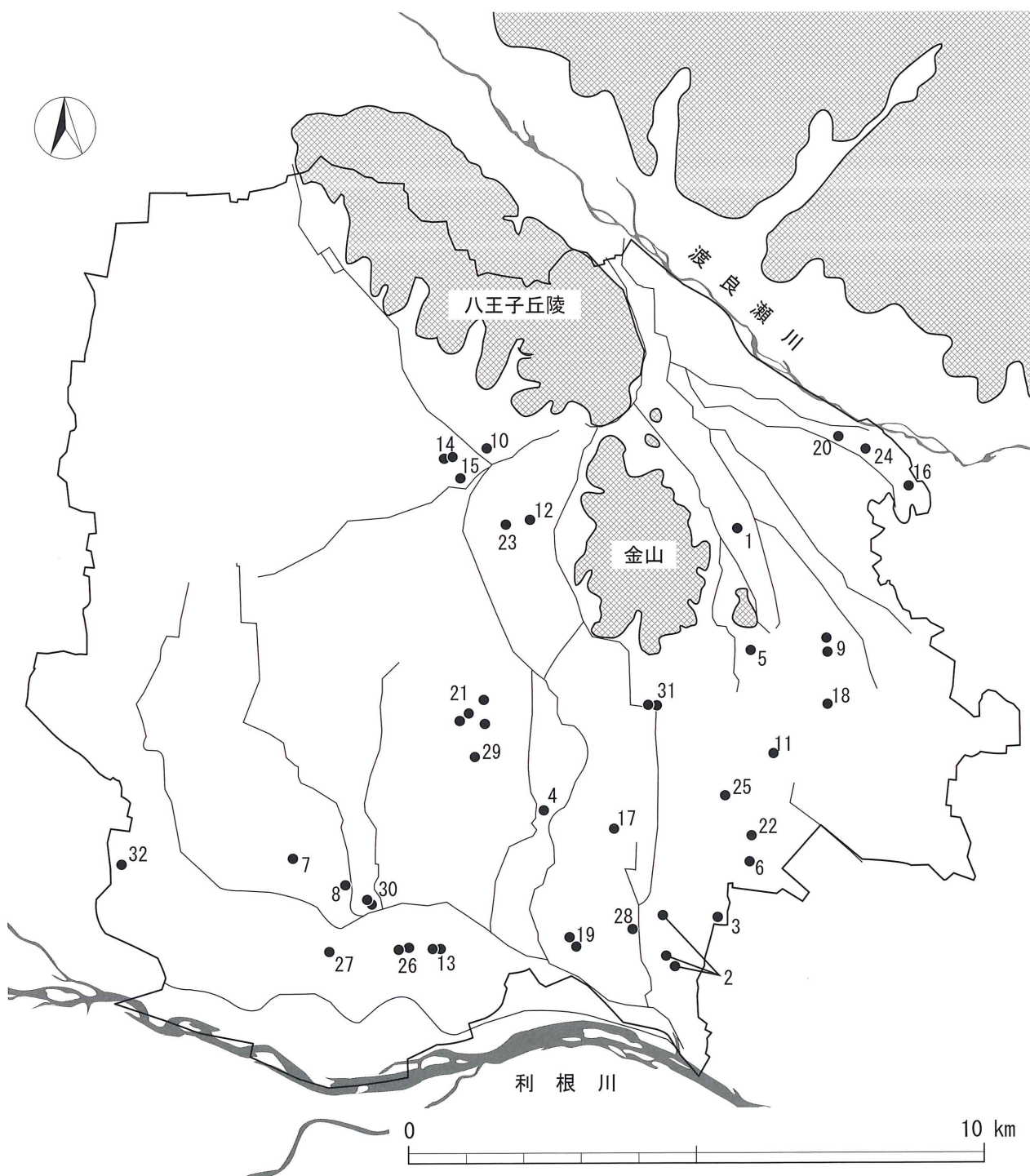
当市の平成23年度における事前問い合わせ件数は公共・民間あわせ合計1513件であった。そのうち、遺跡地内で開発行為が計画され、埋蔵文化財発掘の届出が提出されたのは合計330件であった。さらに「市内遺跡発掘調査」として実施した試掘・確認調査件数は合計44件であった。「市内遺跡発掘調査」の開発目的の内訳は、公共事業では区画整理事業（道路建設）6件、圃場整備（道路建設）1件、用水路改修1件であった。一方、民間開発では宅地造成18件、賃貸住宅建設6件、個人住宅建設5件、店舗建設2件、事務所建設1件、病院建設1件、駐車場造成1件、宗教施設1件、老人福祉施設建設1件であった。このうち、遺構確認されて現状保存が困難であることから本発掘調査にいたった件数は合計7件、公共工事の区画整理事業（道路建設）3件であった。

第3章 遺跡の位置と歴史的環境

太田市は、北部に八王子丘陵、市域中央に金山丘陵が広がっている。八王子丘陵西側の藪塚地域には大間々扇状地が広がり、扇状地の端部に位置する新田地域からは湧水が流れ出し、古代より生活の水脈として利用されている。中央部には広大な平地が広がり、水田地帯を形成している。利根川と面する南西部の尾島地域は、旧利根川の流路にあたる部分であり、榛名二ツ岳の噴火による噴出物の洪水堆積層によって遺跡が覆われている。

平成17年度に合併する以前の旧1市3町の範囲は、太田地域・藪塚地域・新田地域・尾島地域の4区域に分けられる。平成23年4月1日現在で太田市全体としては、965遺跡が確認されており、これらを主な時代ごと多い順に列挙すると、古墳時代が最も多く、ついで奈良・平安時代、中世、縄文時代、近世、弥生時代、旧石器時代となっている。

平成23年度「市内遺跡発掘調査」として実施した調査地の概要について、次ページの地図及び一覧表にまとめた。



第2図 平成23年度調査地位置図

掲載 番号	遺 跡 名	受付No.	所 在 地	開発原因	開発面積 (㎡)	調査面積 (㎡)	調査期間	調 査 結 果	調査 番号
1	宿裏遺跡	H23No.163	東金井町1063-10	個人住宅建設	348.70	9.00	7月28日	遺構・遺物なし	7227
2	向野遺跡	H23No.482	高林東町2299	賃貸住宅建設	2208.00	82.90	1月10日	溝5	7825
		H23No.484	高林東町1322-1	賃貸住宅建設	958.00	50.00	12月21日	住居5	7830
		H23No.252	高林東町1767-1他	病院建設	2827.76	71.00	11月28～30日	古墳	7402
3	道知塚遺跡	H23No.127	南矢島町440他	宅地造成	2910.00	58.00	10月18日	近世溝1	7170
4	細谷東遺跡	H23No.525	細谷町1468-1他	賃貸住宅建設	1214.37	27.00	12月5日	遺構・遺物なし	7925
5	星ノ宮遺跡	H23No.675	東長岡町1459-1	個人住宅建設	280.86	6.90	2月16日	遺構・遺物なし	8239
6	東別所新田遺跡	H23No.146	東別所町357-1、-2	宅地造成	859.00	24.20	1月24日	近世以降の溝2、土坑3	7200
7	花園遺跡	H23No.106	新田木崎町199-1	宅地造成	2688.00	145.00	9月26・27日	住居10、ビット2 土器片1/4ケース	7145
8	西田島遺跡	H23No.96	下田島町1243-32	駐車場造成	1214.00	23.70	3月27日	住居1、溝1、土坑1 古墳時代の土器片	7122
9	新堀遺跡	H23No.183	台之郷町901-1	宅地造成	999.00	65.00	9月12・13日	住居1、土坑3、溝2 土器片	7256
		H23No.184	台之郷町870-5	宅地造成	998.00	56.00	8月8日	住居1、溝1 古墳時代の土器片	7257
10	成塚古墳群	H23No.52	成塚町973 - 1,2,3,975- 1,2,4,5,6	賃貸住宅建設	1276.81	36.00	7月25日	溝1、硬化面1	7042
11	中島遺跡	H23No.293	内ヶ島町1145-1	賃貸住宅建設	907.00	31.00	8月19日	遺構・遺物なし	7472
12	鳥山寺中遺跡	H23No.581	鳥山上町1171-1他	宅地造成	816.12	34.76	2月9日	住居1、ビット2	8044
13	東部地区遺跡群	H23No.72	岩松町273-2、274-1	土地区画整理 (道路建設)	180.70	33.00	5月18日	住居跡	7073
		H23No.713	岩松町275-1	土地区画整理 (道路建設)	95.50	12.00	3月13日	遺構・遺物なし	8321
14	天良七堂遺跡	H23No.275	天良町115-12	個人住宅建設	280.00	6.30	7月27日	遺構・遺物なし	7444
		H23No.102	天良町115-13	個人住宅建設	213.49	8.30	7月27日	遺構・遺物なし	7136
15	天良七堂遺跡	H23No.377	寺井町651-1	宗教施設建設	359.00	9.50	9月9日	溝1、土器片	7616
16	高瀬前原遺跡	H23No.89	市場町141-2、146-1	宅地造成	851.00	84.50	5月25日	土坑4、溝2	7108
17	推定東山道駅路 (武蔵道)	H23No.317	下浜田町375他	店舗建設	2553.81	53.00	8月18日	溝1	7513
18	下小林上遺跡	H23No.40	下小林町662-6	個人住宅建設	260.00	5.00	9月22日	土坑1	7018
19	小谷場古墳群	H23No.456	牛沢町910他	宅地造成	4264.52	80.00	11月8日	溝1条	7775
		H23No.55	牛沢町905-5	宅地造成	998.00	58.00	5月16日	遺構・遺物なし	7046
20	国済寺城跡	H23No.16	市場町1056-1他	宅地造成	993.55	28.00	4月25日	遺構・遺物なし	6973
21	北之庄遺跡	H23No.241	由良町1635-4他	事務所建設	991.00	39.20	10月6日	遺構・遺物なし	7378
		H23No.182	由良町1688-2他	宅地造成	882.00	40.00	7月5日	遺構・遺物なし	7252
		H23No.391	由良町1629-3他	宅地造成	840.00	21.60	10月6日	遺構・遺物なし	7649
		H23No.362	由良町1473-3他	宅地造成	1790.42	58.00	12月19日	住居、土坑多数	7590
22	内ヶ島南田遺跡	H23No.554	飯塚町1080-1他	店舗建設	1383.00	27.50	1月16日	溝1、土坑1	7983
23	上遺跡	H23No.448	鳥山上町2218-8他	宅地造成	833.00	17.20	11月15日	古墳時代～江戸時代 の土器片等	7759
24	市場古墳群	H23No.6	市場町784-1他	宅地造成	2021.00	123.00	8月3・4日	住居1、土坑1、溝4	6958
25	飯塚古墳群・飯塚 条里制水田跡	H23No.213	飯塚町784-2、-5	宅地造成	2224.63	106.00	9月5・6日	古墳の周溝1、柱穴22 土坑2、溝1	7314
26	FP 泥流下遺跡群	H23No.232	岩松町138-5、139-3	賃貸住宅建設	1084.83	47.30	11月17日	住居1、土坑8	7357
		H23No.142	岩松町136	宅地造成	2672.80	95.00	6月15日	土坑12、溝1(近世) 平安・中世土器片	7194
27	FP 泥流下遺跡群	H23No.296	亀岡町661、662	宅地造成	1525.53	40.00	10月17日	遺構・遺物なし	7479
28	高林本郷遺跡・高 林鶴巻古墳群	H23No.125	高林南町808-1	老人福祉施設 建設	2550.00	117.00	8月30日	土坑8、溝11(近世以 降)、土器片等	7167
29	由中遺跡・狐森古 墳群	H23No.423	由良町1867他	用水路改修	1400.00	30.00	10月19日	土坑3	7709
30	下田島遺跡	H23No.158	下田島町1064	土地区画整理 (道路建設)	2343.40	153.00	6月9・10日	古墳の周溝1、住居3 溝2、土坑8、井戸1	7219
		H23No.643	下田島町1064-3他	土地区画整理 (道路建設)	355.50	51.30	1月12日	土坑2	8171
31	浜町古墳群	H23No.550	浜町14-19、-20	土地区画整理 (道路建設)	110.00	10.00	12月2日	住居1	7970
		H23No.231	浜町14-3他	土地区画整理 (道路建設)	470.00	15.50	7月27日	住居1 古墳時代の土器片	7353
32	上新田遺跡・世良 田環濠集落	H23No.599	世良田町地内	圃場整備(道路)	36000.00	401.45	1月25日～ 2月3日	溝、土坑多数	8086

表1 平成23年度市内遺跡発掘調査 調査地一覧表
(調査番号とは、太田市文化財地理情報管理システムにおけるID番号である。)

第4章 調査の成果

1 宿裏遺跡

宿裏遺跡 (H23No.163)

①所在地 太田市東金井町1063-10

②調査面積 9 m² (開発面積348.7m²)

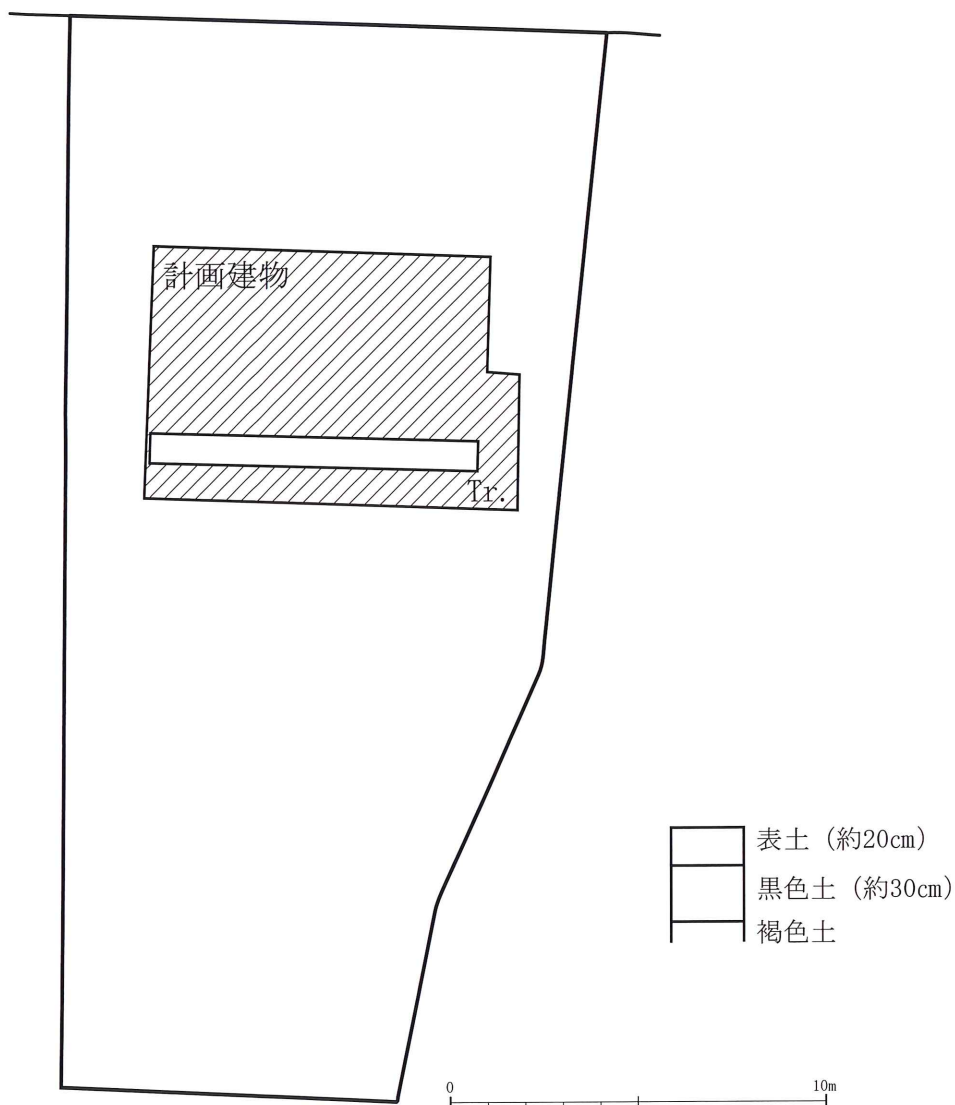
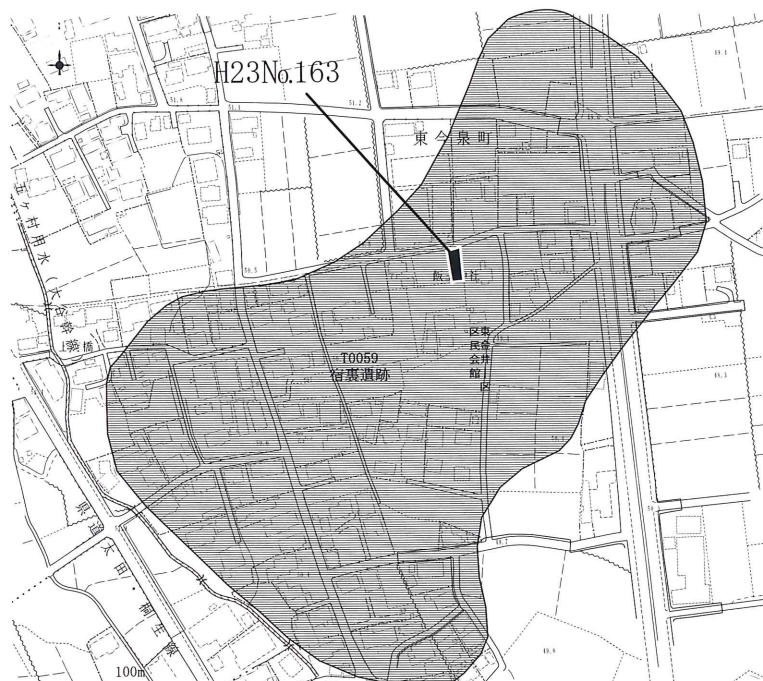
③調査原因 個人住宅建設

④調査期間 平成23年7月28日

⑤調査方法 開発予定地にトレンチを設定し、遺構の確認を行った。写真撮影、土層確認、図面作成を行った。

⑥調査結果 遺構、遺物は確認されなかった。

⑦取り扱い方法 本発掘調査の必要はないと判断される。



第3図 H23No.163確認調査全体図

2 向野遺跡

向野遺跡 (H23No.482)

①所在地 太田市高林東町2299

②調査面積 82.9m² (開発面積2208m²)

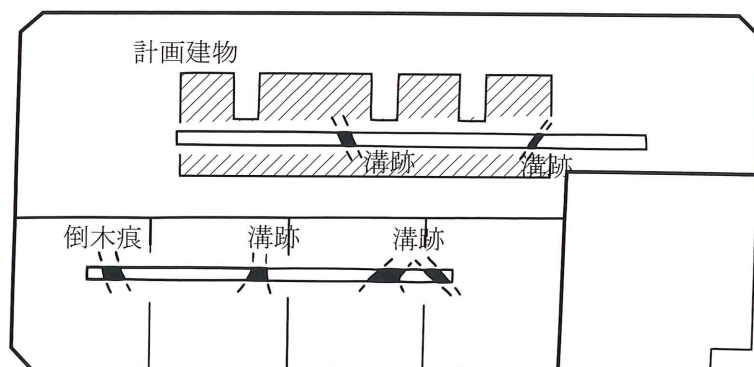
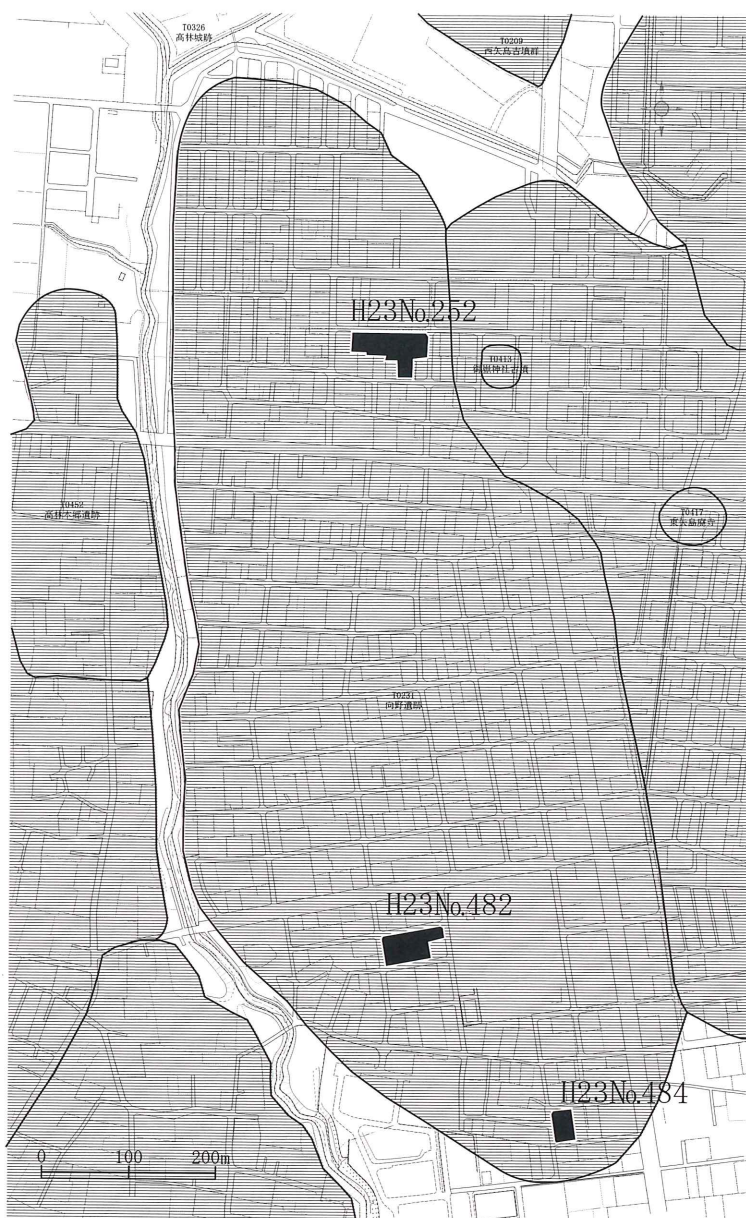
③調査原因 賃貸住宅建設

④調査期間 平成24年1月10日

⑤調査方法 開発予定地にトレンチを設定し、遺構の確認を行った。写真撮影、土層確認、図面作成を行った。

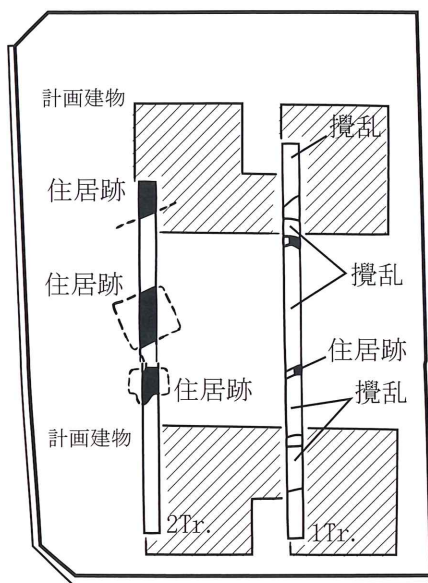
⑥調査結果 溝5条を確認した。遺物は確認されなかった。

⑦取り扱い方法 遺構に影響のない工法のため、本発掘調査の必要はないと判断される。



第4図 H23No.482確認調査全体図

H23No.484

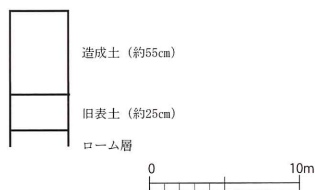


向野遺跡 (H23No.484)

- ①所在地 太田市高林東町1322-1
- ②調査面積 50m² (開発面積958m²)
- ③調査原因 賃貸住宅建設
- ④調査期間 平成23年12月21日
- ⑤調査方法 開発予定地にトレンチを設定し、遺構の確認を行った。写真撮影、土層確認、図面作成を行った。
- ⑥調査結果 住居5軒を確認した。遺物は確認されなかった。
- ⑦取り扱い方法 遺構に影響のない工法のため、本発掘調査の必要はないと判断される。

向野遺跡 (H23No.252)

- ①所在地 太田市高林東町1767-1他
- ②調査面積 71m² (開発面積2827.76m²)
- ③調査原因 病院建設
- ④調査期間 平成23年11月28～30日
- ⑤調査方法 開発予定地にトレンチを設定し、遺構の確認を行った。写真撮影、土層確認、図面作成を行った。
- ⑥調査結果 古墳周溝を確認した。古墳時代の土器片・埴輪等が確認された。
- ⑦取り扱い方法 遺構に影響があるため本発掘調査を実施した。

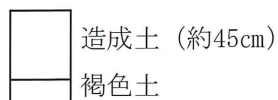
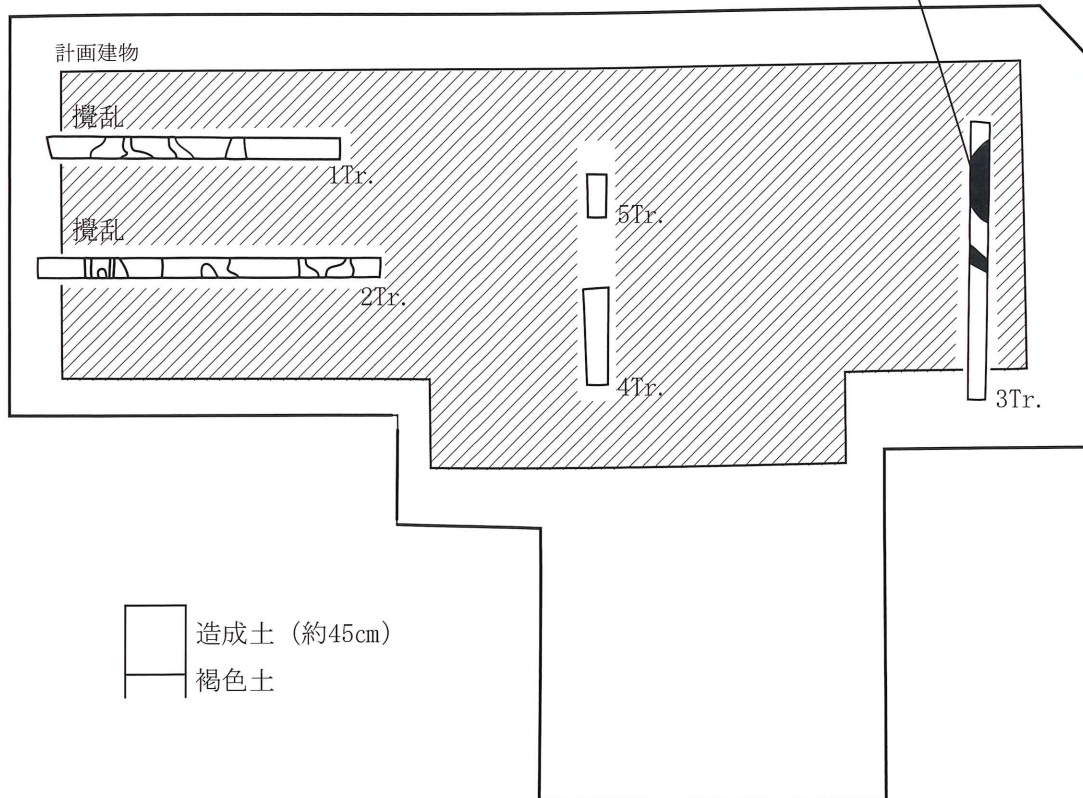


第5図 H23No.484確認調査全体図



H23No.252

遺構 (本調査で自然の
落ち込みと判明。)



第6図 H23No.252確認調査全体図



3 道知塚遺跡

道知塚遺跡 (H23No.127)

①所在地 太田市南矢島町440他

②調査面積 58㎡ (開発面積2910㎡)

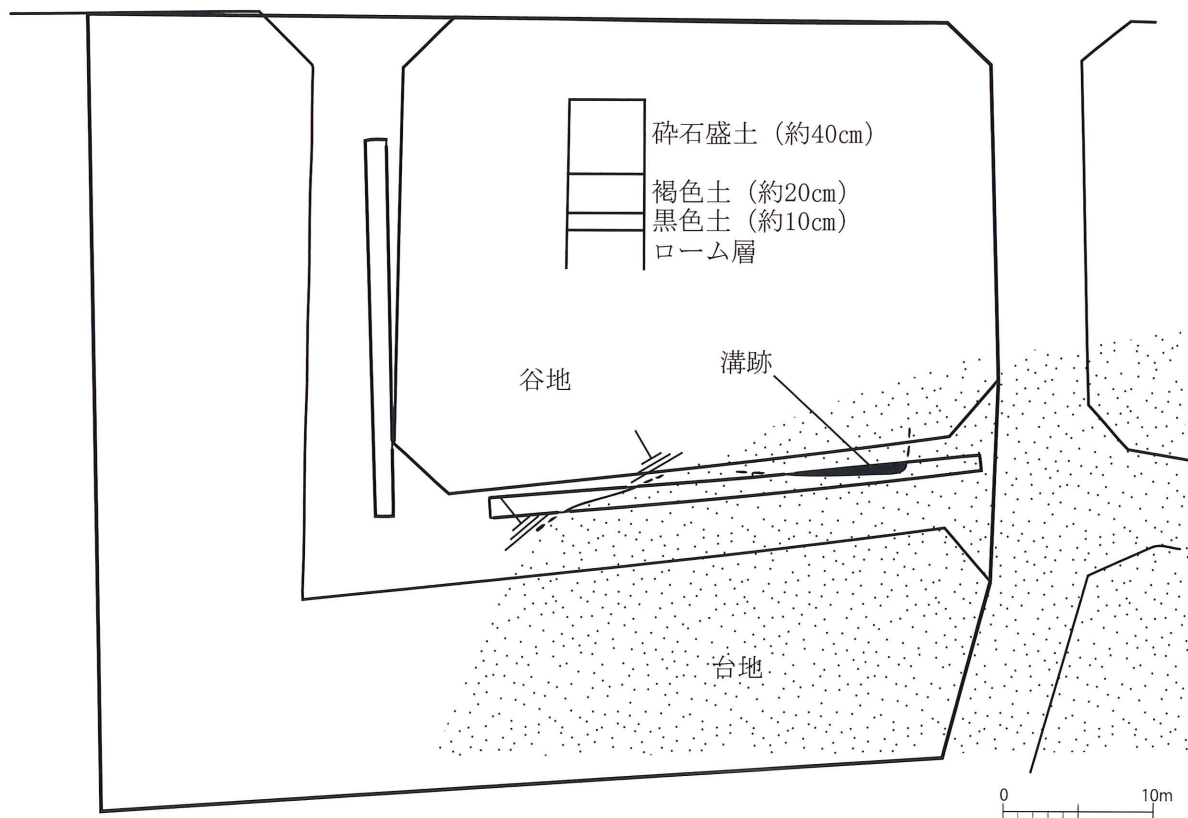
③調査原因 宅地造成

④調査期間 平成23年10月18日

⑤調査方法 開発予定地にトレンチを設定し、遺構の確認を行った。写真撮影、土層確認、図面作成を行った。

⑥調査結果 近世溝1条を確認した。遺物は確認されなかった。

⑦取り扱い方法 本発掘調査の必要はないと判断される。

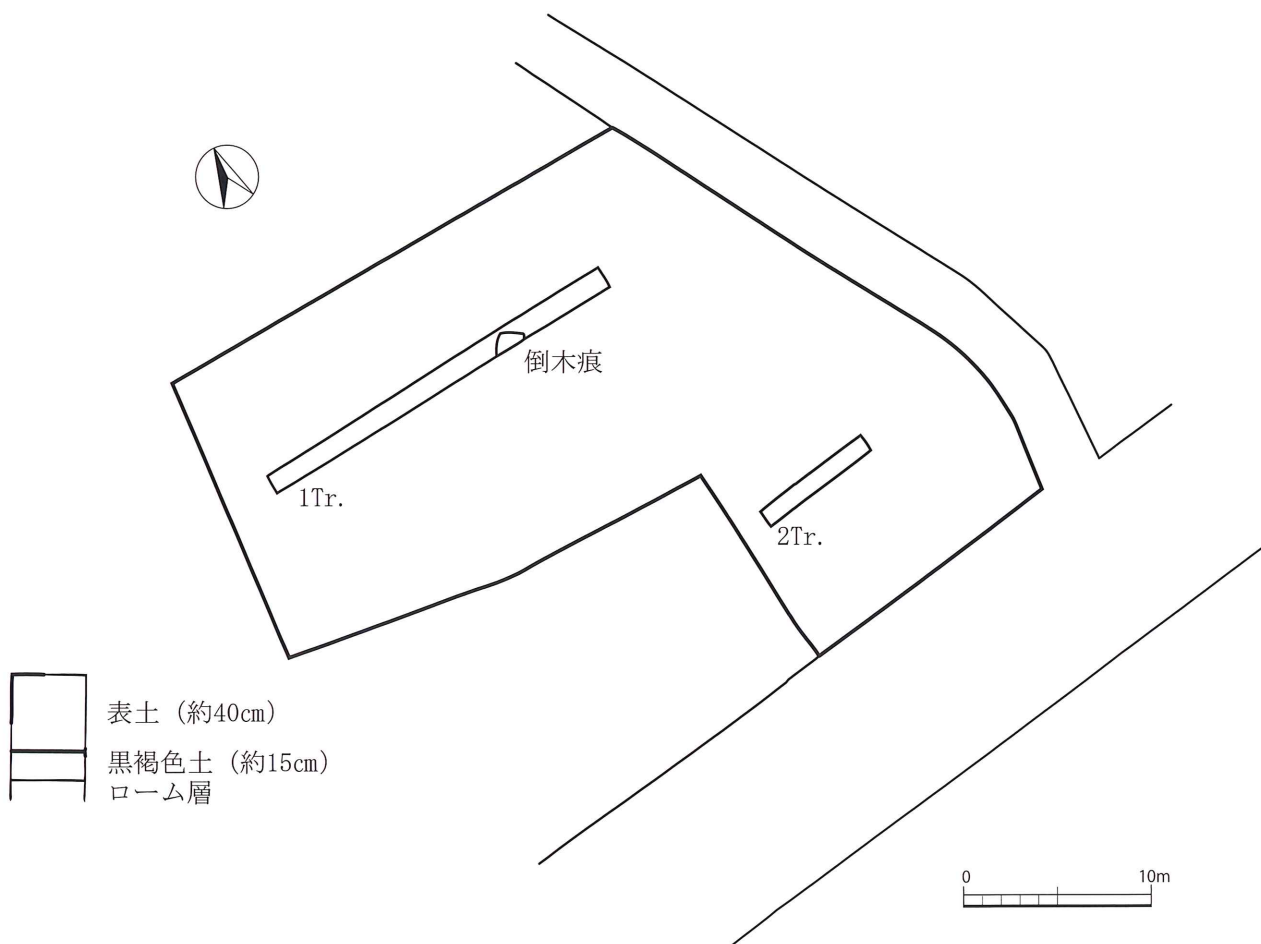
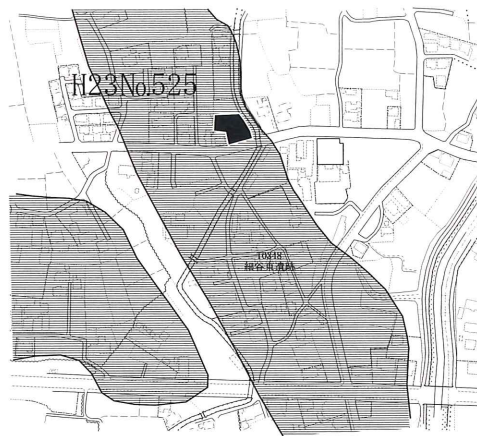


第7図 H23No.127確認調査全体図

4 細谷東遺跡

細谷東遺跡 (H23No.525)

- ①所在地 太田市細谷町1468-1他
- ②調査面積 27㎡ (開発面積1214.37㎡)
- ③調査原因 賃貸住宅建設
- ④調査期間 平成23年12月5日
- ⑤調査方法 開発予定地にトレンチを設定し、遺構の確認を行った。写真撮影、土層確認、図面作成を行った。
- ⑥調査結果 遺構、遺物は確認されなかった。
- ⑦取り扱い方法 本発掘調査の必要はないと判断される。



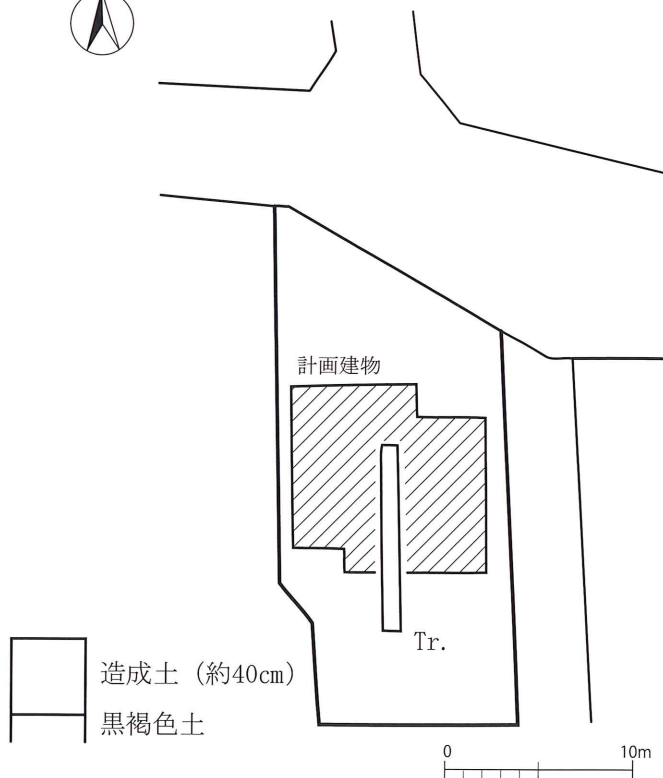
第8図 H23No.525確認調査全体図

5 星ノ宮遺跡



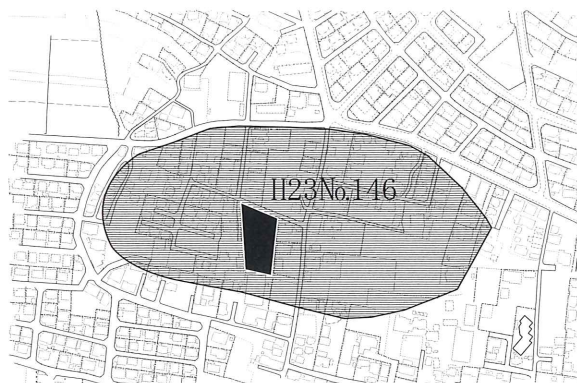
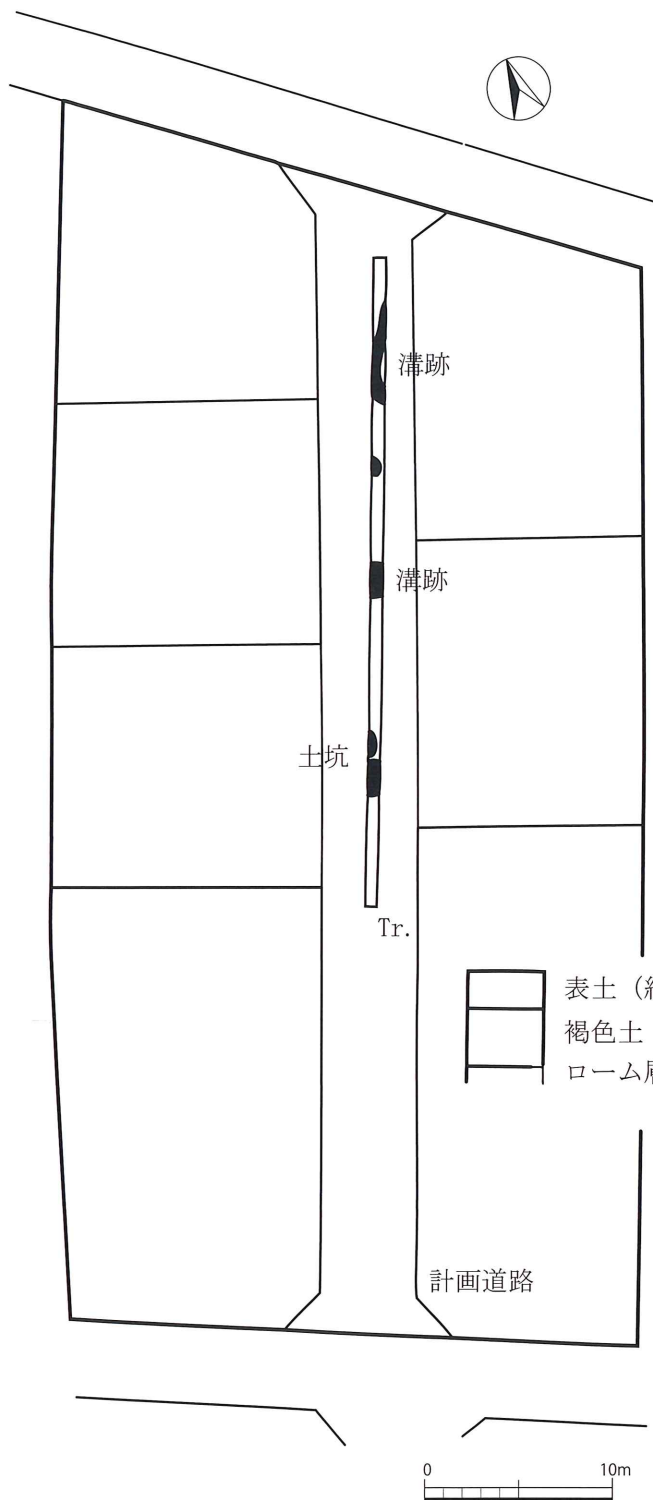
星ノ宮遺跡 (H23No.675)

- ①所在地 太田市東長岡町1459-1
- ②調査面積 6.9㎡ (開発面積280.86㎡)
- ③調査原因 個人住宅建設
- ④調査期間 平成24年2月16日
- ⑤調査方法 開発予定地にトレンチを設定し、遺構の確認を行った。写真撮影、土層確認、図面作成を行った。
- ⑥調査結果 遺構、遺物は確認されなかった。
- ⑦取り扱い方法 本発掘調査の必要はないと判断される。




第9図 H23No.675確認調査全体図

6 東別所新田遺跡



東別所新田遺跡 (H23No.146)

- ①所在地 太田市東別所町357-1、-2
- ②調査面積 24.2m² (開発面積859m²)
- ③調査原因 宅地造成
- ④調査期間 平成24年1月24日
- ⑤調査方法 開発予定地にトレンチを設定し、遺構の確認を行った。写真撮影、土層確認、図面作成を行った。
- ⑥調査結果 近世以降の溝2条、土坑3基を確認した。古墳時代から近世の土器片ほかが出土した。
- ⑦取り扱い方法 本発掘調査の必要はないと判断される。



第10図 H23No.146確認調査全体図・出土遺物実測図

7 花園遺跡

花園遺跡 (H23No.106)

①所在地 太田市新田木崎町199-1

②調査面積 145㎡ (開発面積2688㎡)

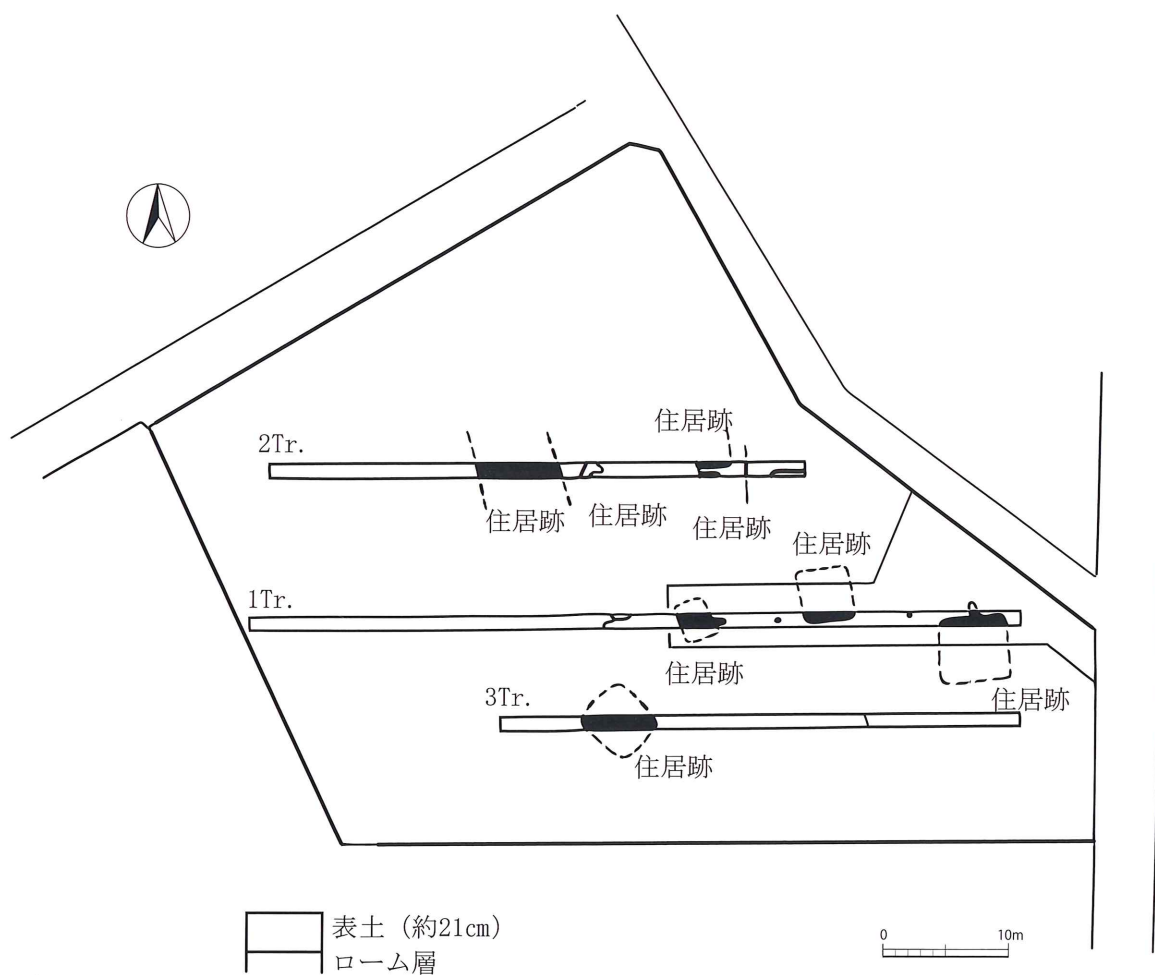
③調査原因 宅地造成

④調査期間 平成23年 9月26・27日

⑤調査方法 開発予定地にトレンチを設定し、遺構の確認を行った。写真撮影、土層確認、図面作成を行った。

⑥調査結果 住居跡10軒、ピット2基、古墳時代の土器片遺物整理箱1/4。

⑦取り扱い方法 遺構に影響があるため、本発掘調査を実施して記録保存した。

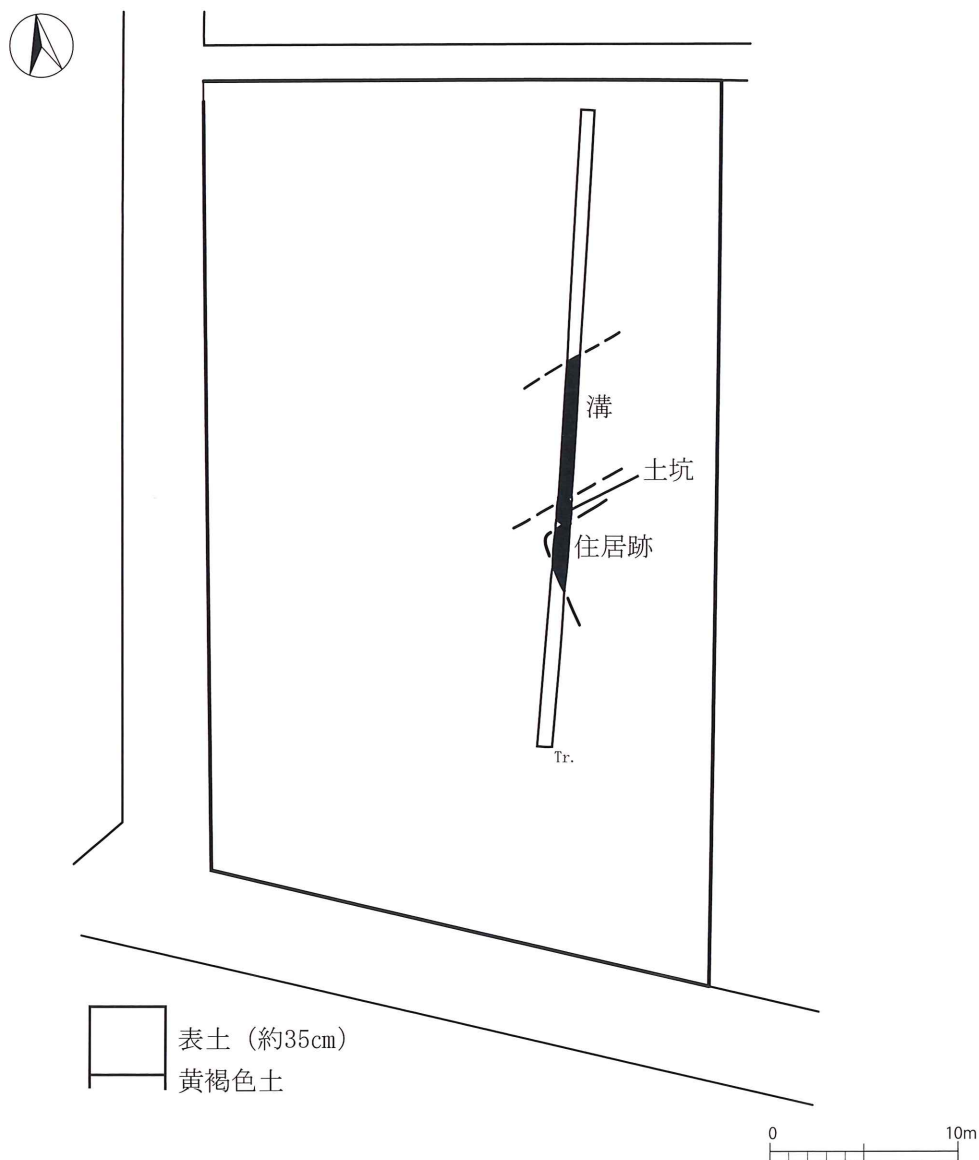


第11図 H23No.106確認調査全体図

8 西田島遺跡

西田島遺跡 (H23No.96)

- ①所在地 太田市下田島町1243-32
- ②調査面積 23.7㎡ (開発面積1214㎡)
- ③調査原因 駐車場造成
- ④調査期間 平成24年3月27日
- ⑤調査方法 開発予定地にトレンチを設定し、遺構の確認を行った。写真撮影、土層確認、図面作成を行った。
- ⑥調査結果 住居跡1軒、土坑1基、溝1条、古墳時代土器片を確認した。
- ⑦取り扱い方法 遺構に影響のない工法のため、本発掘調査の必要はないと判断される。



第12図 H23No.96確認調査全体図

9 新堀遺跡

新堀遺跡 (H23No.183)

①所在地 太田市台之郷町901-1

②調査面積 65m²(開発面積999m²)

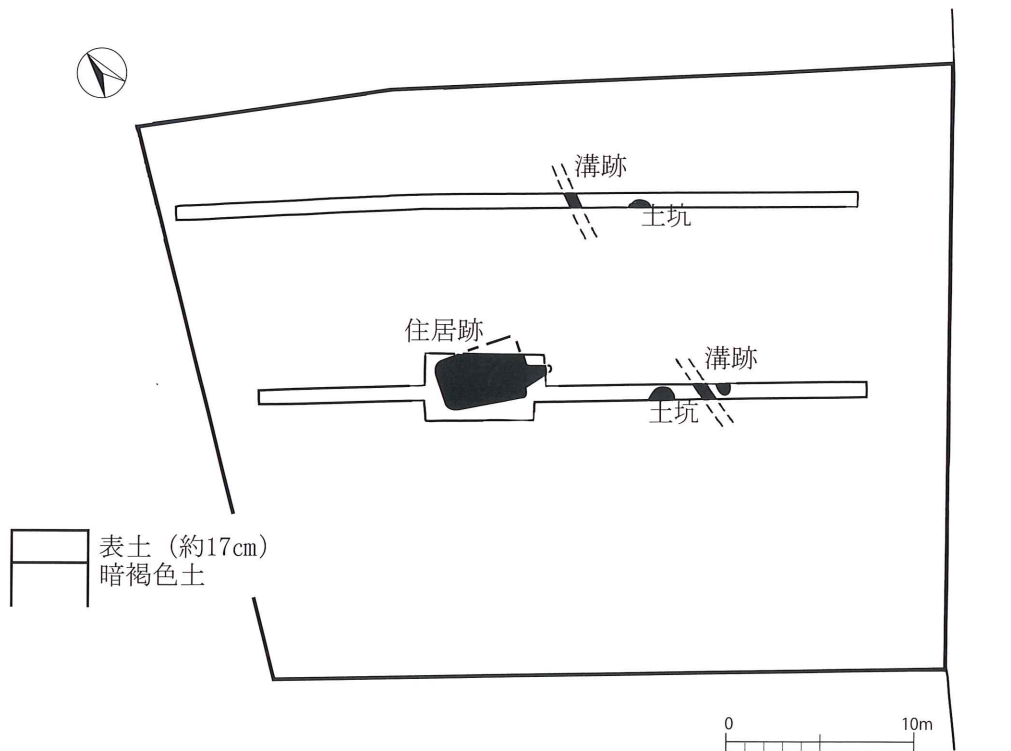
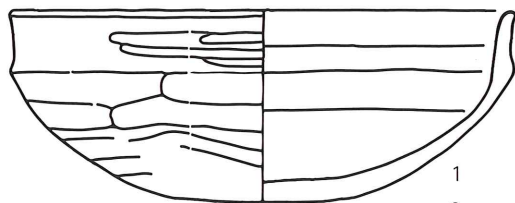
③調査原因 宅地造成

④調査期間 平成23年9月12・13日

⑤調査方法 開発予定地にトレンチを設定し、遺構の確認を行った。写真撮影、土層確認、図面作成を行った。

⑥調査結果 住居跡1軒、土坑3基、溝2条、平安時代の土器片を確認した。

⑦取り扱い方法 遺構に影響のない工法のため、本発掘調査の必要はないと判断される。



第13図 H23No.183確認調査全体図・出土遺物実測図

新堀遺跡 (H23No.184)

①所在地 太田市台之郷町870-5

②調査面積 56㎡ (開発面積998㎡)

③調査原因 宅地造成

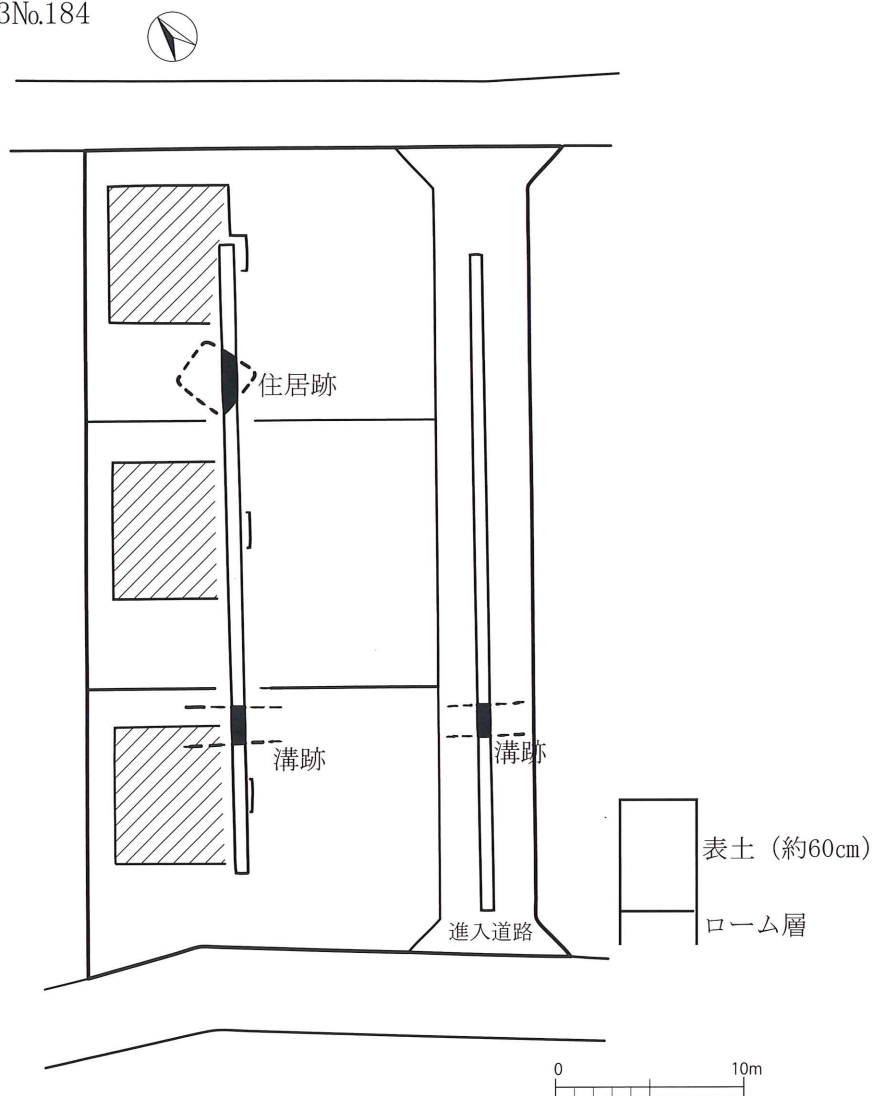
④調査期間 平成23年 8月 8日

⑤調査方法 開発予定地にトレンチを設定し、遺構の確認を行った。写真撮影、土層確認、図面作成を行った。

⑥調査結果 住居跡 1軒、溝 1条、古墳時代の土器片を確認した。

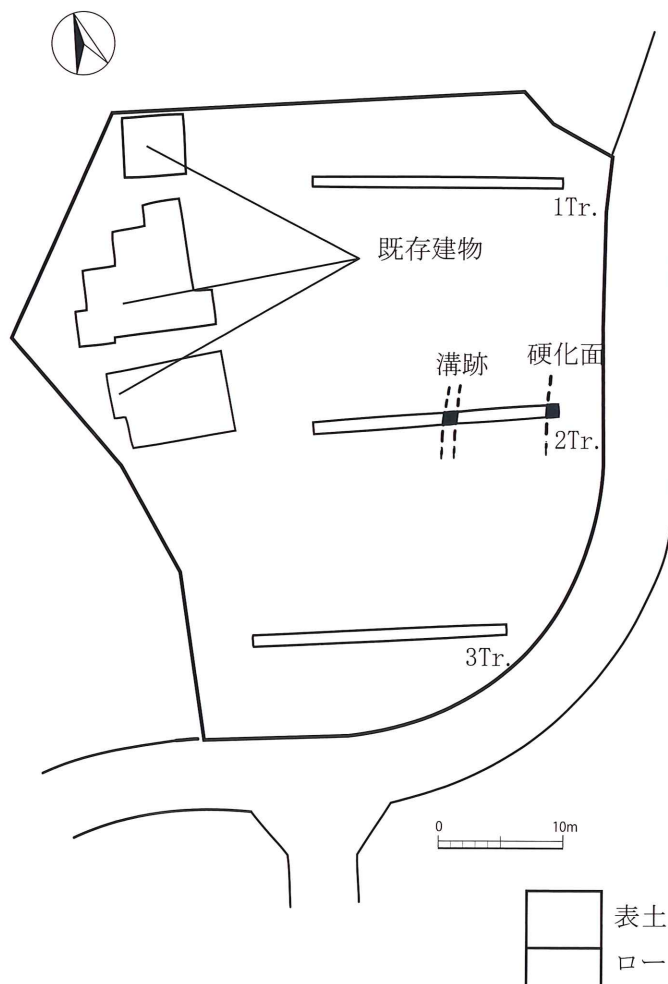
⑦取り扱い方法 遺構に影響のない工法のため、本発掘調査の必要はないと判断される。

H23No.184



第14図 H23No.184確認調査全体図

10 成塚古墳群



成塚古墳群 (H23No.52)

- ①所在地 太田市成塚町973-1、-2、-3、975-1、-2、-4、-5、-6
- ②調査面積 36㎡(開発面積1276.81㎡)
- ③調査原因 賃貸住宅建設
- ④調査期間 平成23年7月25日
- ⑤調査方法 開発予定地にトレンチを設定し、遺構の確認を行った。写真撮影、土層確認、図面作成を行った。
- ⑥調査結果 溝1条、硬化面1箇所を確認した。
- ⑦取り扱い方法 本発掘調査の必要はないと判断される。

第15図 H23No.52確認調査全体図

11 中島遺跡

中島遺跡 (H23No.293)

①所在地 太田市内ヶ島町1145-1

②調査面積 31㎡ (開発面積907㎡)

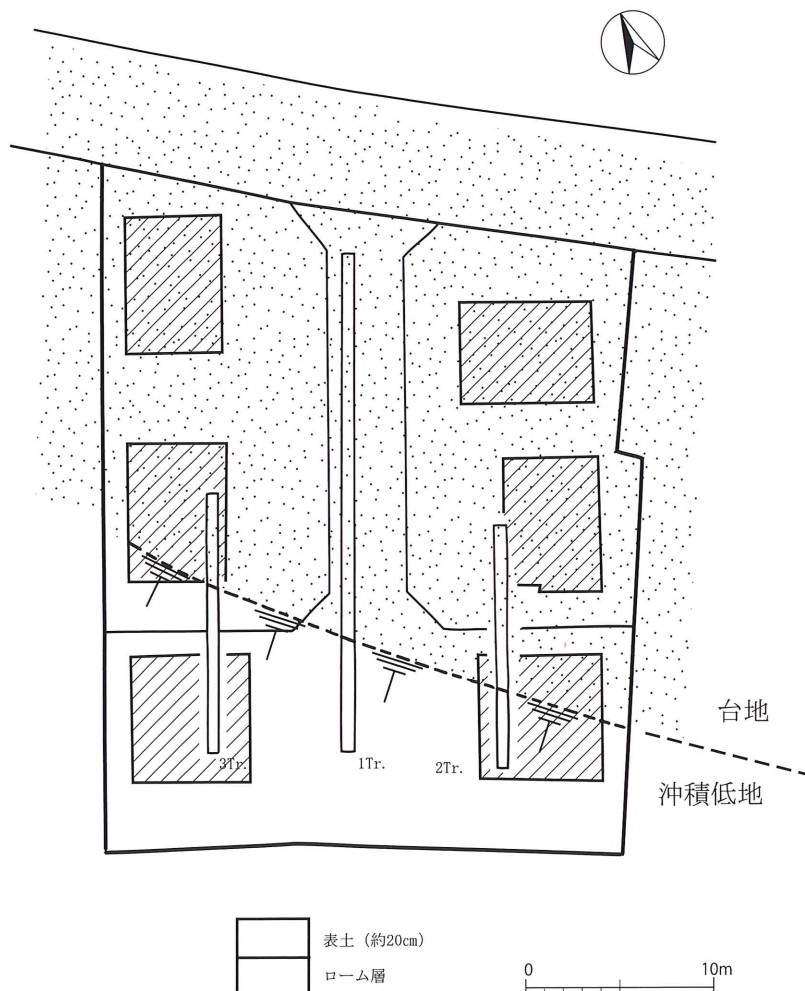
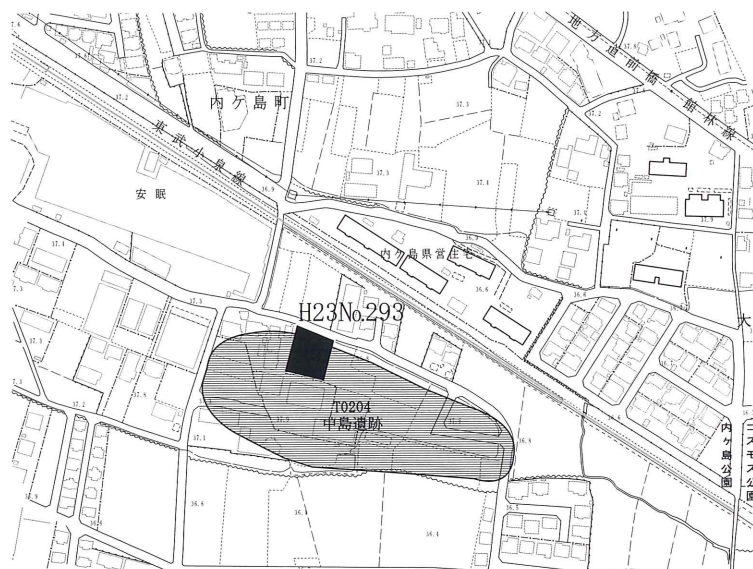
③調査原因 賃貸住宅建設

④調査期間 平成23年8月19日

⑤調査方法 開発予定地にトレンチを設定し、遺構の確認を行った。写真撮影、土層確認、図面作成を行った。

⑥調査結果 遺構、遺物は確認されなかった。

⑦取り扱い方法 本発掘調査の必要はないと判断される。



第16図 H23No.293確認調査全体図

12 鳥山寺中遺跡

鳥山寺中遺跡 (H23No.581)

①所在地 太田市鳥山上町1171-1
他

②調査面積 34.76㎡ (開発面積816.12㎡)

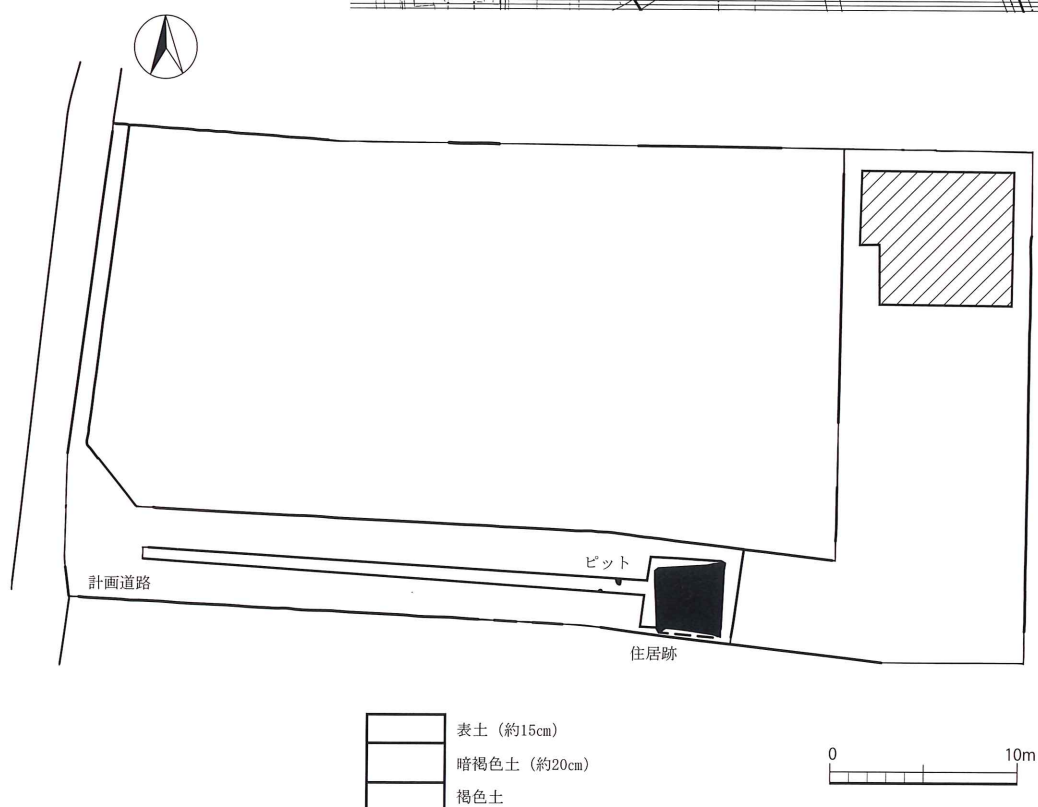
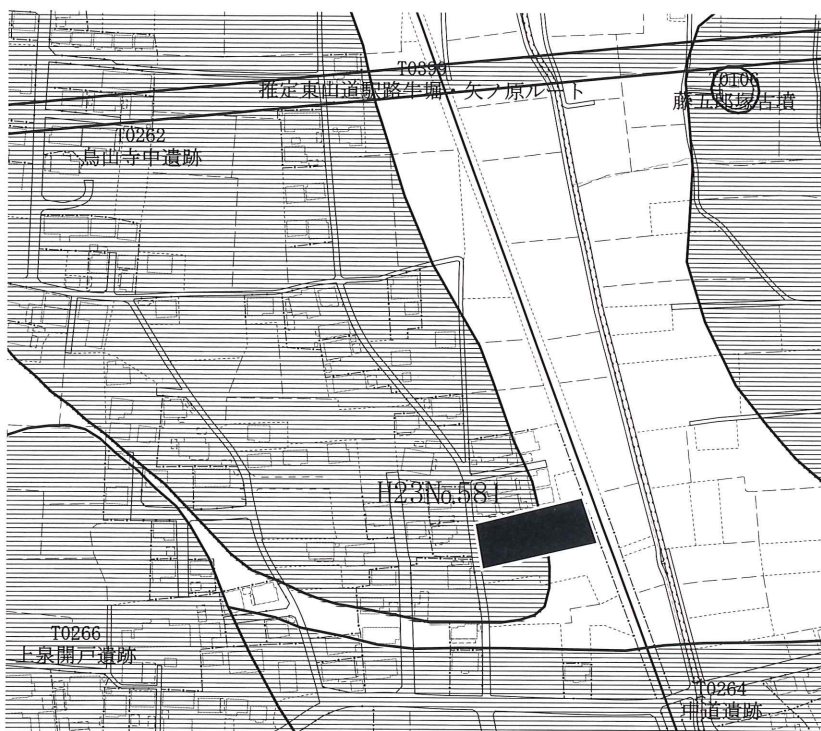
③調査原因 宅地造成

④調査期間 平成24年2月9日

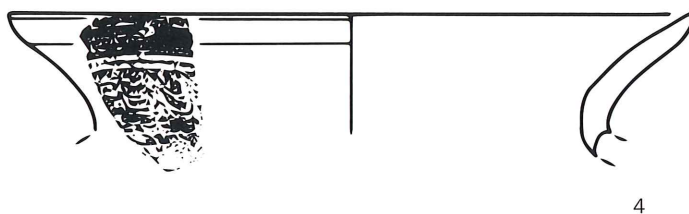
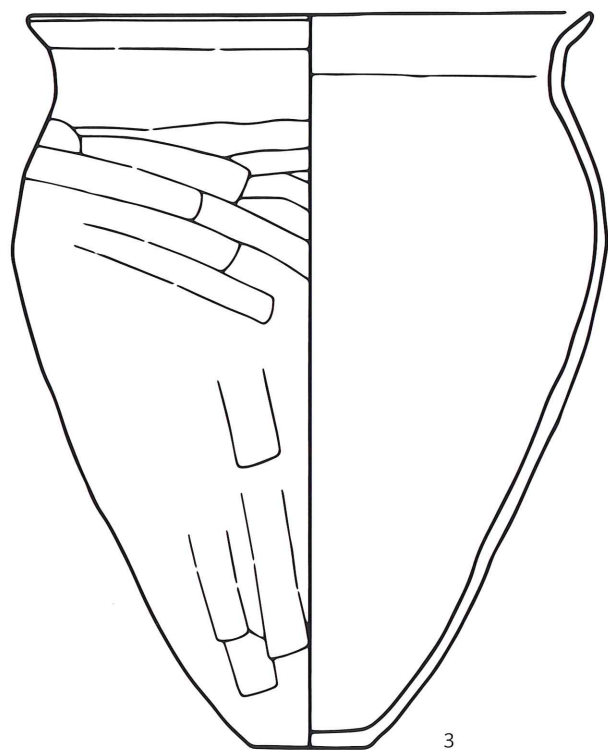
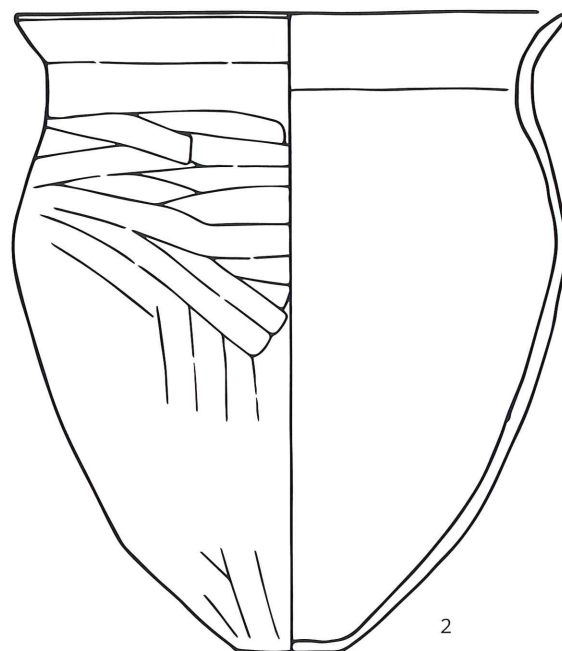
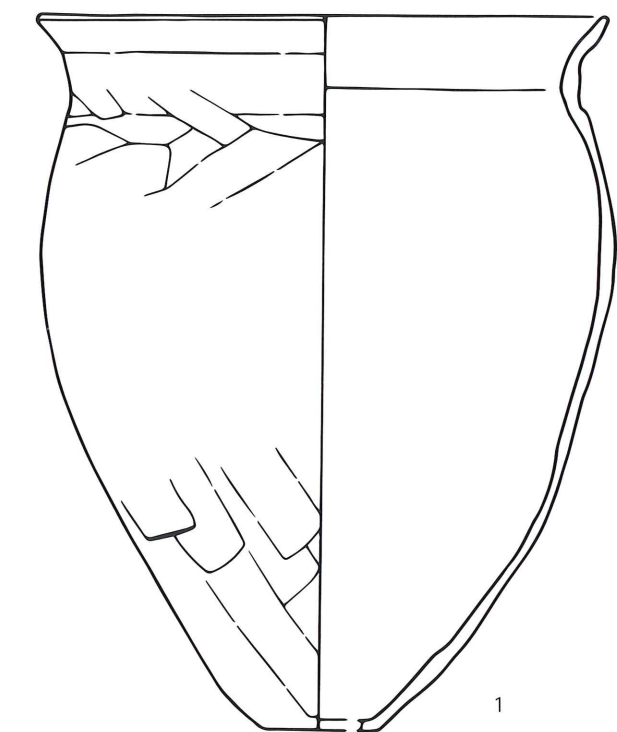
⑤調査方法 開発予定地にトレンチを設定し、遺構の確認を行った。写真撮影、土層確認、図面作成を行った。

⑥調査結果 住居跡1軒、ピット2基を確認。平安時代の土器が出土した。

⑦取り扱い方法 遺構に影響があるため本発掘調査を実施した。



第17図 H23No.581確認調査全体図



0 (S=1/3) 10cm

第18図 H23No.581確認調査出土遺物実測図

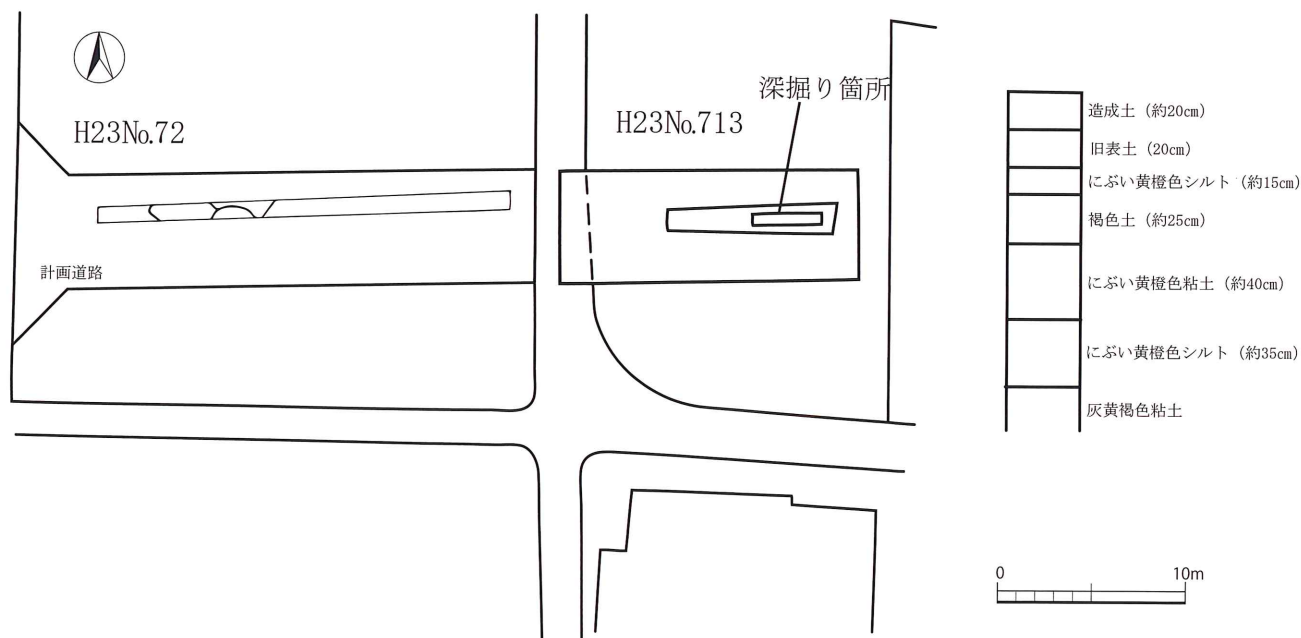
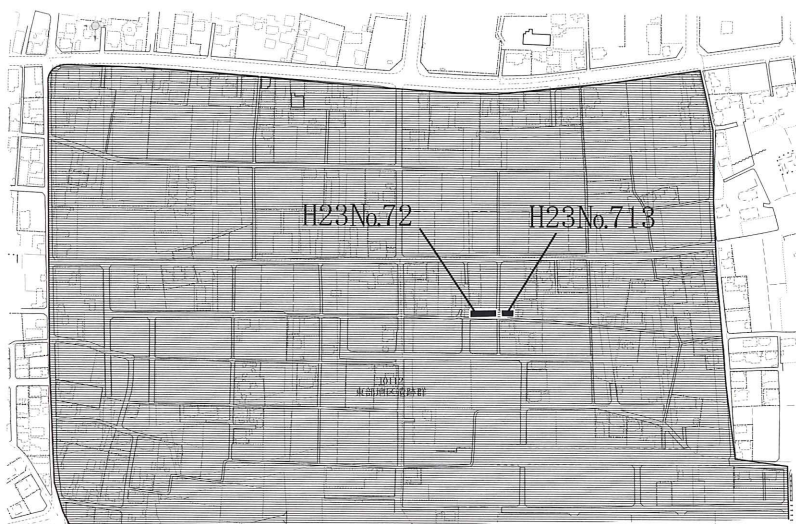
13 東部地区遺跡群

東部地区遺跡群 (H23No.72)

- ①所在地 太田市岩松町273-2、274-1
- ②調査面積 33m² (開発面積180.7m²)
- ③調査原因 土地区画整理事業 (道路建設)
- ④調査期間 平成23年 5月18日
- ⑤調査方法 開発予定地にトレンチを設定し、遺構の確認を行った。写真撮影、土層確認、図面作成を行った。
- ⑥調査結果 住居跡を確認した。遺物は確認されなかった。
- ⑦取り扱い方法 道路建設部分約160m²について本調査を行う必要があると判断した。

東部地区遺跡群 (H23No.713)

- ①所在地 太田市岩松町275-1
- ②調査面積 12m² (開発面積95.5m²)
- ③調査原因 土地区画整理事業 (道路建設)
- ④調査期間 平成24年 3月13日
- ⑤調査方法 開発予定地にトレンチを設定し、遺構の確認を行った。写真撮影、土層確認、図面作成を行った。
- ⑥調査結果 遺構、遺物は確認されなかった。
- ⑦取り扱い方法 本発掘調査の必要はないと判断される。



第19図 H23No.72・H23No.713確認調査全体図

14 天良七堂遺跡

天良七堂遺跡 (H23No.275)

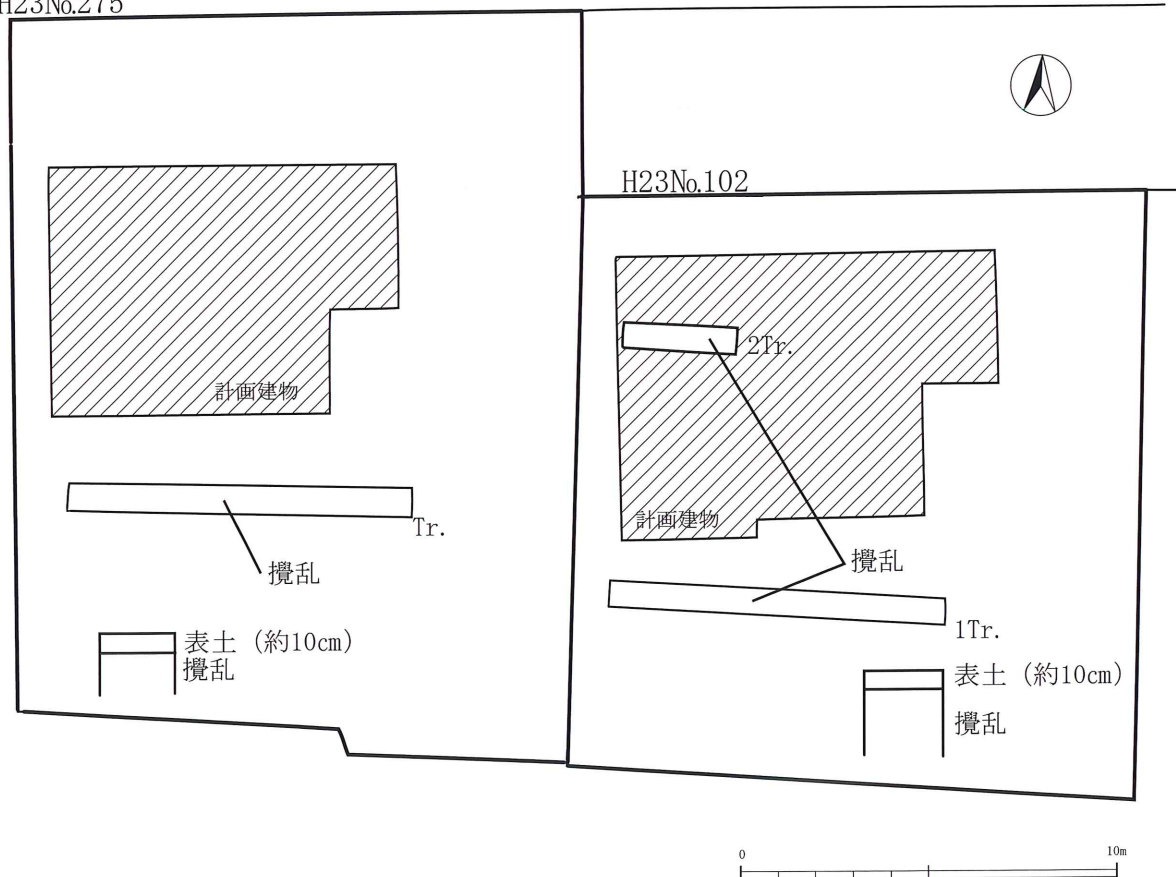
- ①所在地 太田市天良町115-12
- ②調査面積 6.3㎡ (開発面積280㎡)
- ③調査原因 個人住宅建設
- ④調査期間 平成23年7月27日
- ⑤調査方法 開発予定地にトレンチを設定し、遺構の確認を行った。写真撮影、土層確認、図面作成を行った。
- ⑥調査結果 遺構、遺物は確認されなかった。
- ⑦取り扱い方法 本発掘調査の必要はないと判断される。

天良七堂遺跡 (H23No.102)

- ①所在地 太田市天良町115-13
- ②調査面積 8.3㎡ (開発面積213.49㎡)
- ③調査原因 個人住宅建設
- ④調査期間 平成23年7月27日
- ⑤調査方法 開発予定地にトレンチを設定し、遺構の確認を行った。写真撮影、土層確認、図面作成を行った。
- ⑥調査結果 遺構、遺物は確認されなかった。
- ⑦取り扱い方法 本発掘調査の必要はないと判断される。



H23No.275



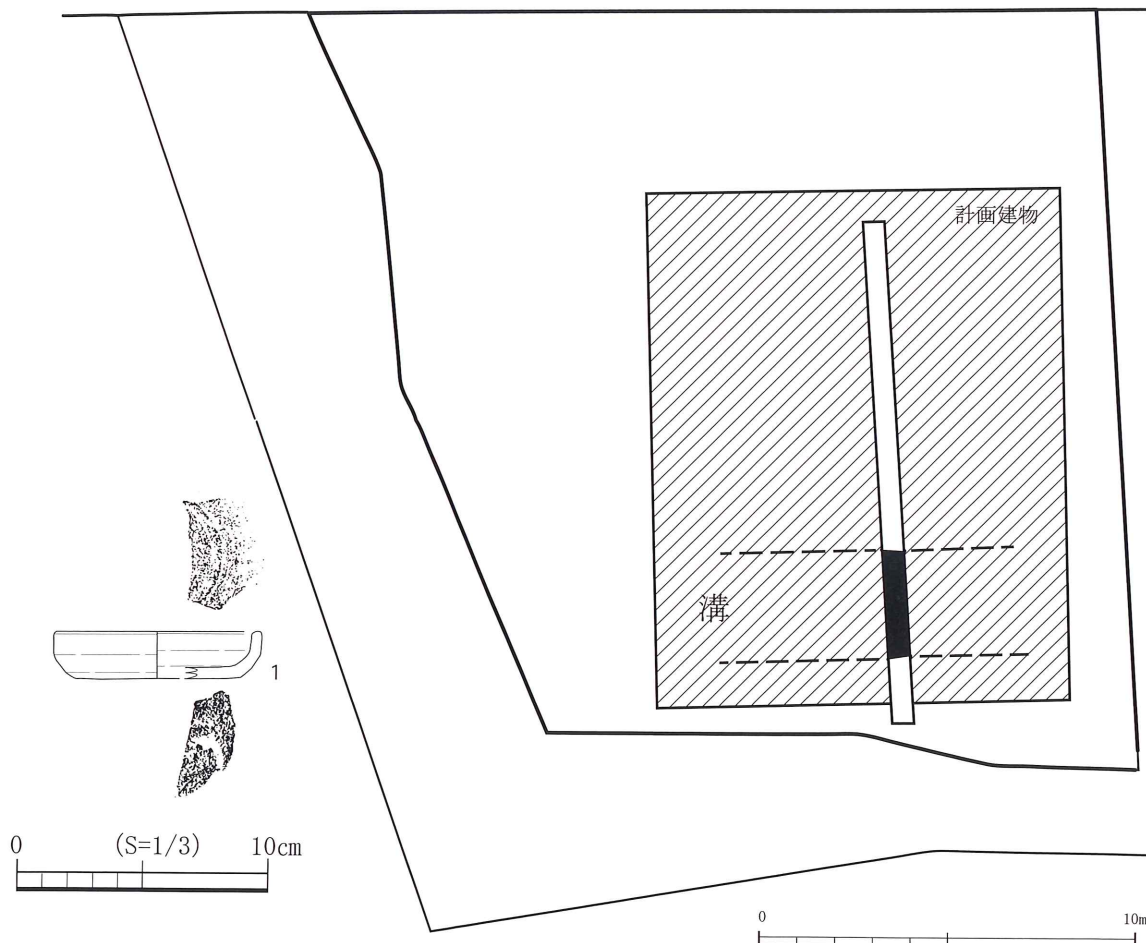
第20図 H23No.102・H23No.275確認調査全体図

15 天良七堂遺跡 (H23No.377)

- ①所在地 太田市寺井町651-1
- ②調査面積 9.5㎡ (開発面積359㎡)
- ③調査原因 宗教施設建設
- ④調査期間 平成23年9月9日
- ⑤調査方法 開発予定地にトレンチを設定し、遺構の確認を行った。写真撮影、土層確認、図面作成を行った。
- ⑥調査結果 東山道駅路下新田ルートのものであると思われる溝1条、9世紀代の土器片が確認された。
- ⑦取り扱い方法 遺構に影響のない工法のため、本発掘調査の必要はないと判断される。



道 路



第21図 H23No.377確認調査全体図・出土遺物実測図・出土遺物実測図

16 高瀬前原遺跡

高瀬前原遺跡 (H23No.89)

①所在地 太田市市場町141-2、146-1

②調査面積 84.5㎡ (開発面積851㎡)

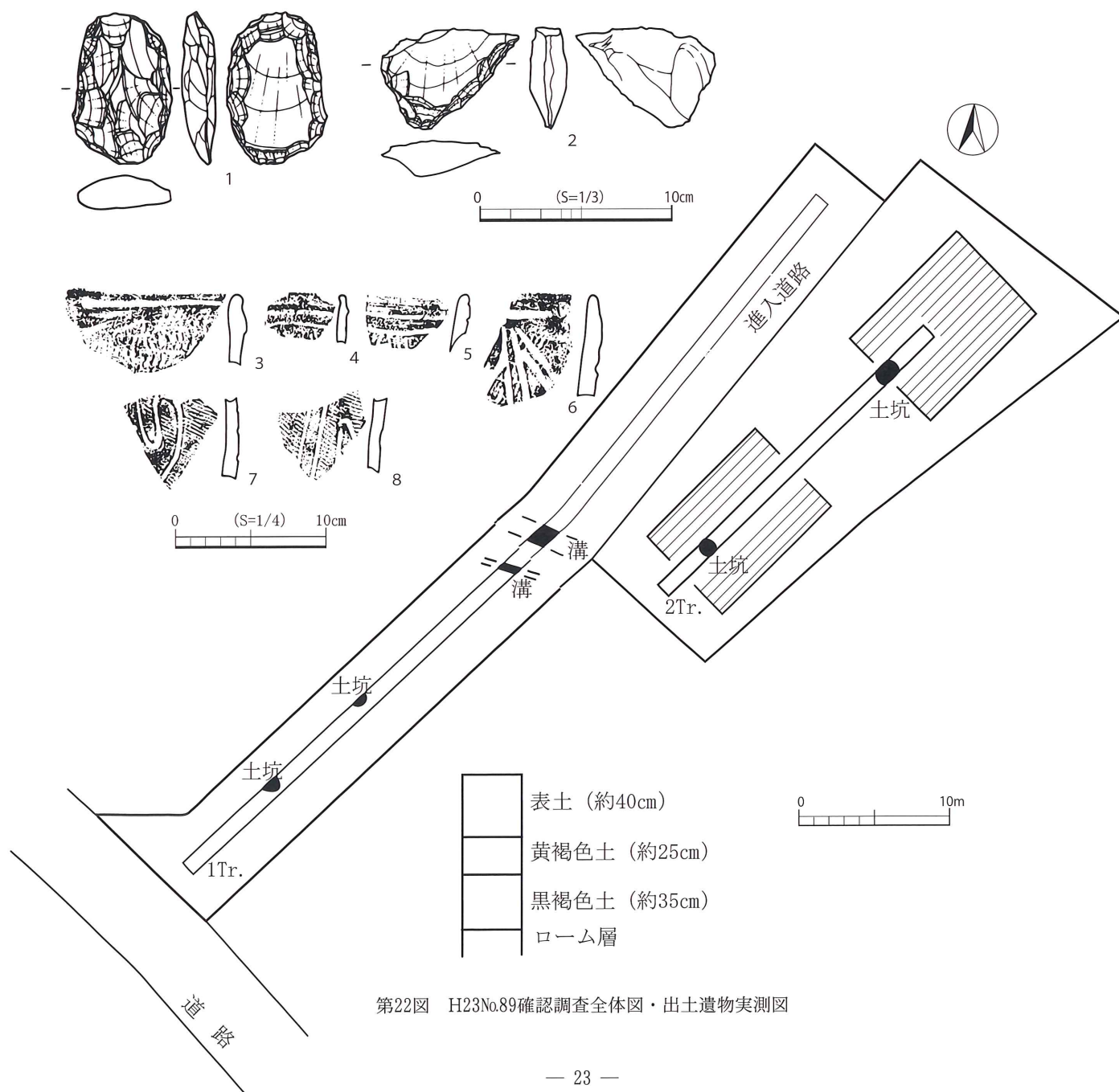
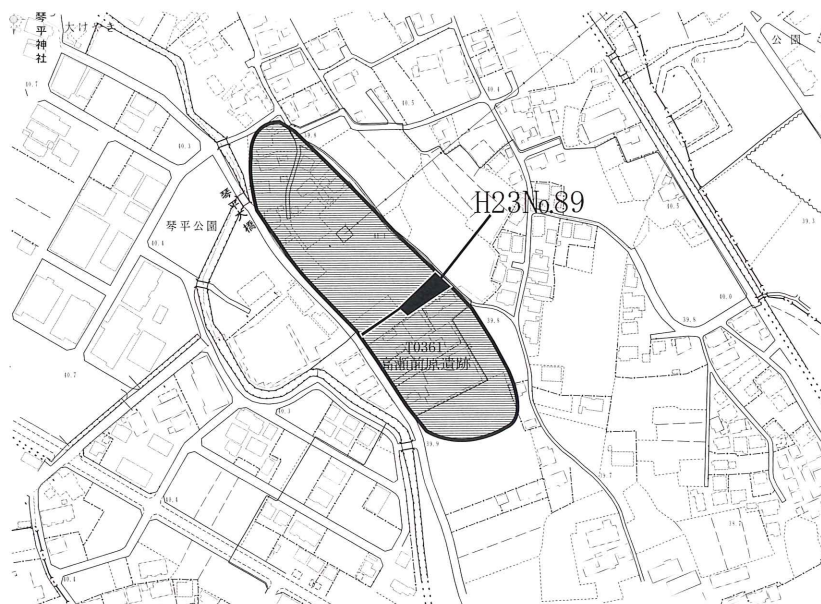
③調査原因 宅地造成

④調査期間 平成23年5月25日

⑤調査方法 開発予定地にトレンチを設定し、遺構の確認を行った。写真撮影、土層確認、図面作成を行った。

⑥調査結果 土坑4基、溝2条、縄文時代後期初頭の遺物を確認した。

⑦取り扱い方法 遺構に影響のない工法のため、本発掘調査の必要はないと判断される。



17 推定東山道駅路（武蔵道）

推定東山道駅路（武蔵道）（H23No.317）

①所在地 太田市下浜田町375他

②調査面積 53㎡（開発面積2553.81㎡）

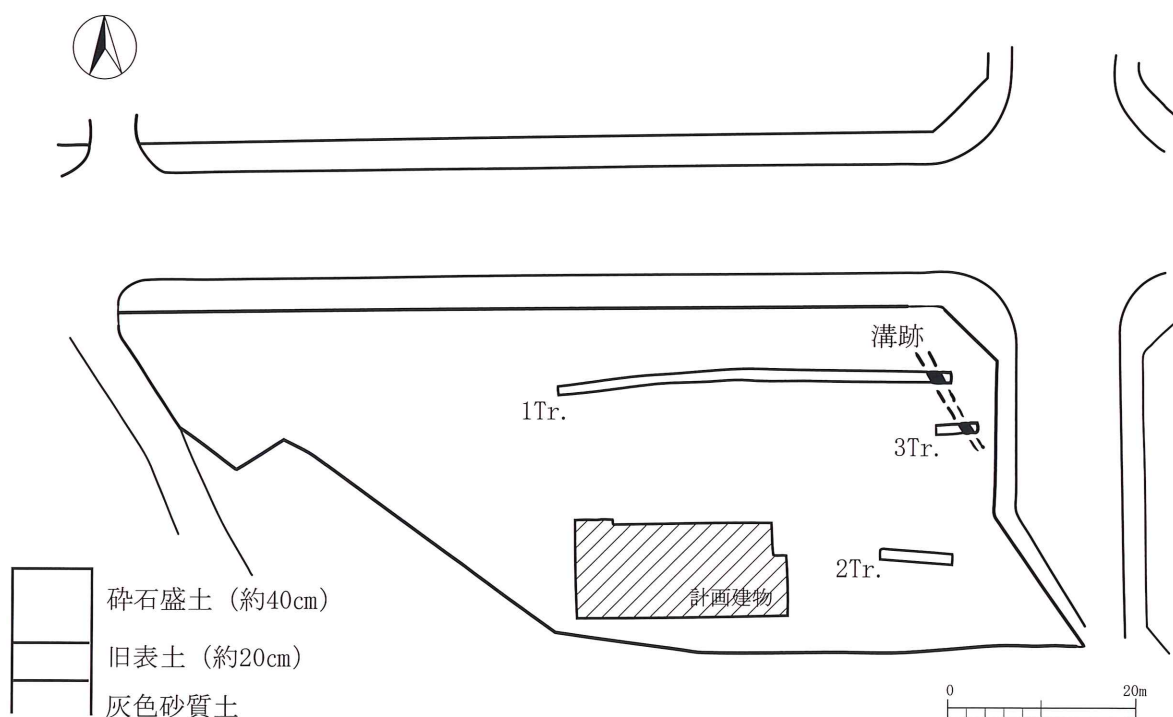
③調査原因 店舗建設

④調査期間 平成23年8月18日

⑤調査方法 開発予定地にトレンチを設定し、遺構の確認を行った。写真撮影、土層確認、図面作成を行った。

⑥調査結果 溝1条、遺物は確認されなかった。

⑦取り扱い方法 遺構に影響のない工法のため、本発掘調査の必要はないと判断される。



第23図 H23No.317確認調査全体図

18 下小林上遺跡

下小林上遺跡 (H23No.40)

①所在地 太田市下小林町662-6

②調査面積 5 m² (開発面積260m²)

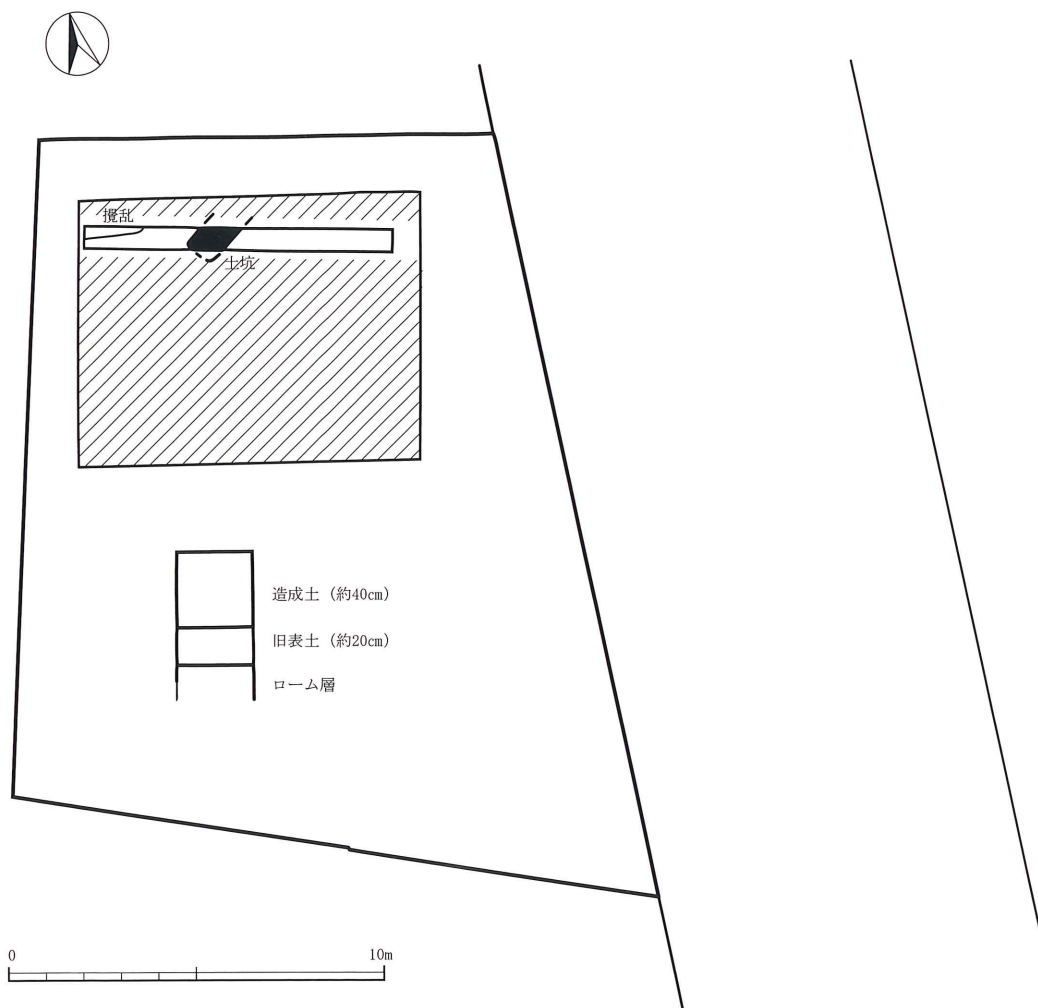
③調査原因 個人住宅建設

④調査期間 平成23年 9 月22日

⑤調査方法 開発予定地にトレンチを設定し、遺構の確認を行った。写真撮影、土層確認、図面作成を行った。

⑥調査結果 土坑 1 基、遺物は確認されなかった。

⑦取り扱い方法 遺構に影響のない工法のため、本発掘調査の必要はないと判断される。



第24図 H23No.40確認調査全体図

19 小谷場古墳群

小谷場古墳群 (H23No.456)

①所在地 太田市牛沢町910他

②調査面積 80㎡ (開発面積4264.52㎡)

③調査原因 宅地造成

④調査期間 平成23年11月8日

⑤調査方法 開発予定地にトレンチを設定し、遺構の確認を行った。写真撮影、土層確認、図面作成を行った。

⑥調査結果 溝1条、遺物は確認されなかった。

⑦取り扱い方法 遺構に影響のない工法のため、本発掘調査の必要はないと判断される。

小谷場古墳群 (H23No.55)

①所在地 太田市牛沢町905-5

②調査面積 58㎡ (開発面積998㎡)

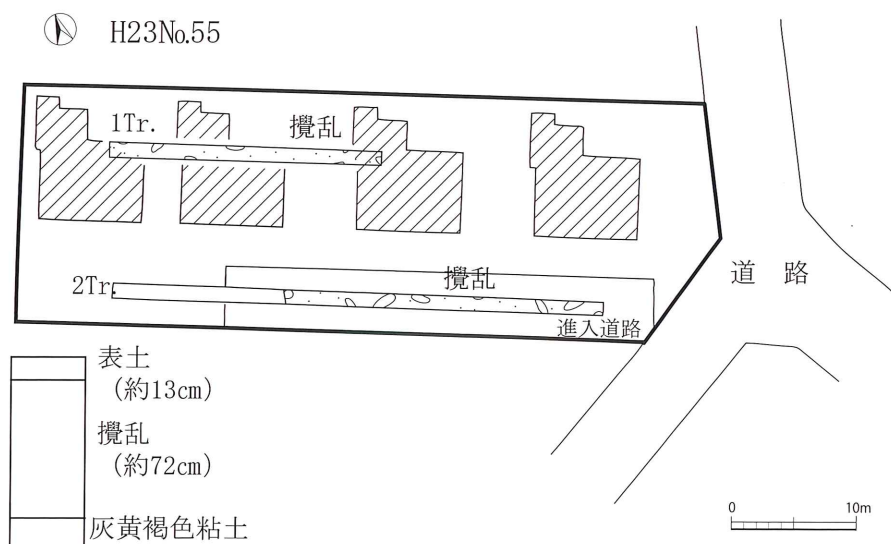
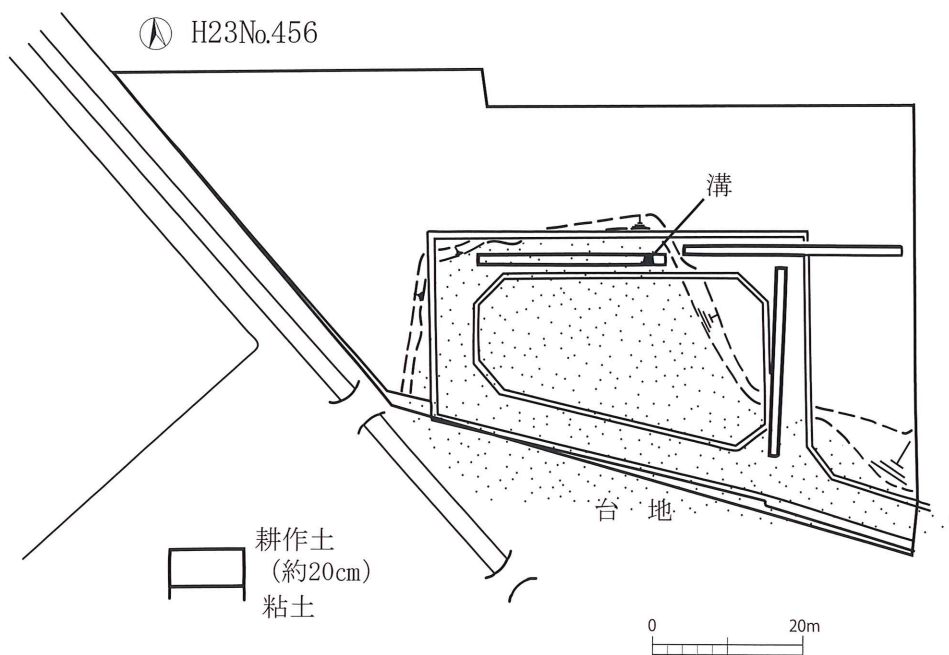
③調査原因 宅地造成

④調査期間 平成23年5月16日

⑤調査方法 開発予定地にトレンチを設定し、遺構の確認を行った。写真撮影、土層確認、図面作成を行った。

⑥調査結果 遺構、遺物は確認されなかった。

⑦取り扱い方法 本発掘調査の必要はないと判断される。



第25図 H23No.456・H23No.55確認調査全体図

20 国济寺城跡

国济寺城跡 (H23No.16)

①所在地 太田市市場町1056-1他

②調査面積 28㎡ (開発面積993.55㎡)

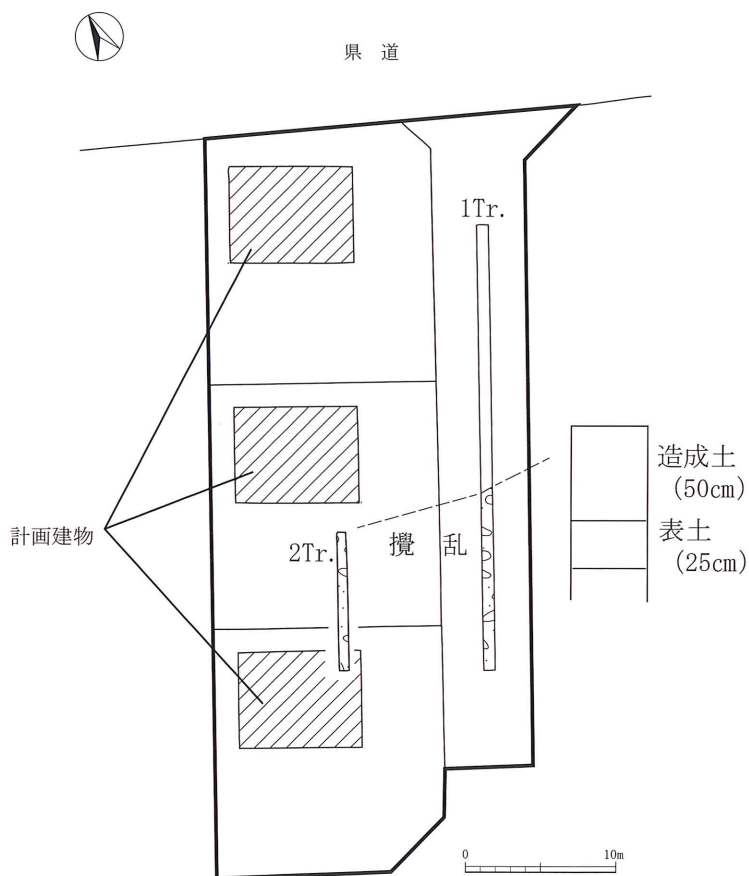
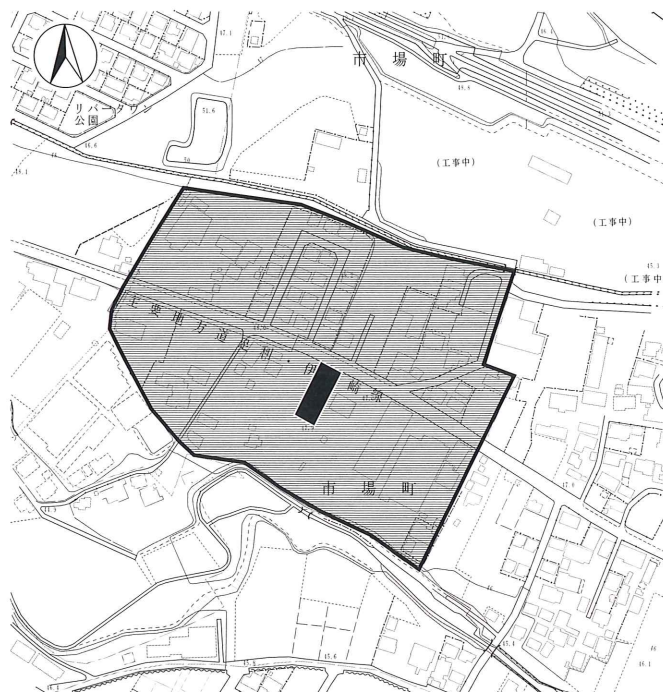
③調査原因 宅地造成

④調査期間 平成23年4月25日

⑤調査方法 開発予定地にトレンチを設定し、遺構の確認を行った。写真撮影、土層確認、図面作成を行った。

⑥調査結果 遺構、遺物は確認されなかった。

⑦取り扱い方法 本発掘調査の必要はないと判断される。



第26図 H23No.16確認調査全体図

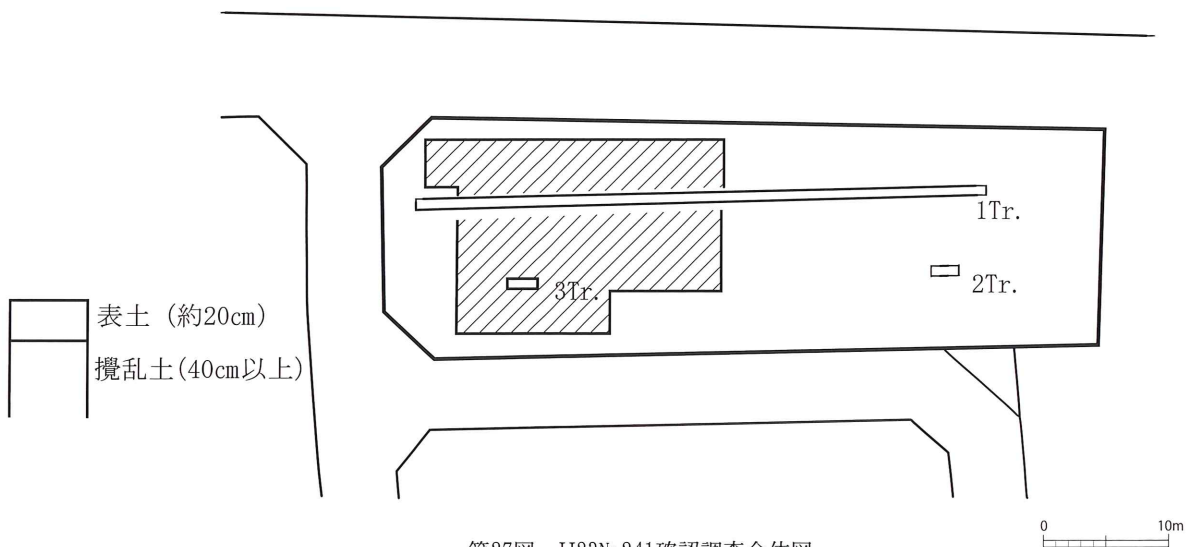
21 北之庄遺跡



北之庄遺跡 (H23No.241)

- ①所在地 太田市由良町1635-4他
- ②調査面積 39.2㎡ (開発面積991㎡)
- ③調査原因 事務所建設
- ④調査期間 平成23年10月6日
- ⑤調査方法 開発予定地にトレンチを設定し、遺構の確認を行った。写真撮影、土層確認、図面作成を行った。
- ⑥調査結果 遺構、遺物は確認されなかった。
- ⑦取り扱い方法 本発掘調査の必要はないと判断される。

H23No.241



第27図 H23No.241確認調査全体図

H23No.182

北之庄遺跡 (H23No.182)

①所在地 太田市由良町1688-2
他

②調査面積 40m² (開発面積
882m²)

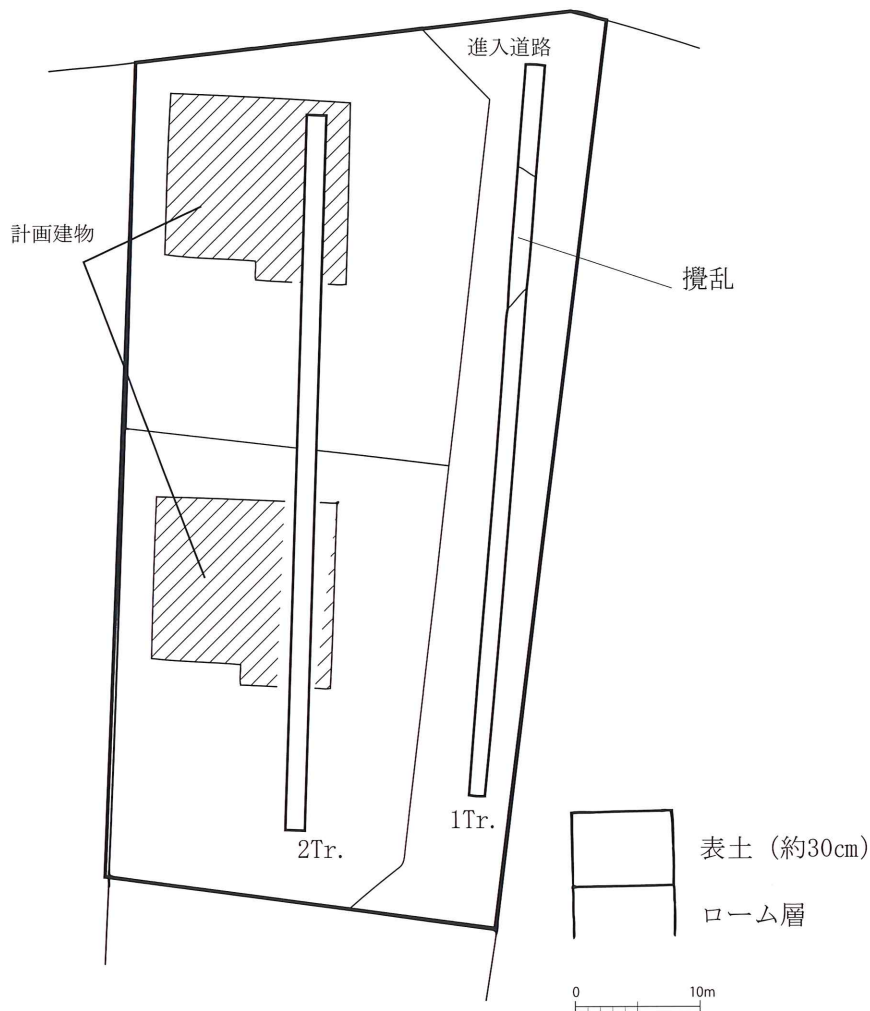
③調査原因 宅地造成

④調査期間 平成23年7月5日

⑤調査方法 開発予定地にトレンチを設定し、遺構の確認を行った。写真撮影、土層確認、図面作成を行った。

⑥調査結果 遺構、遺物は確認されなかった。

⑦取り扱い方法 本発掘調査の必要はないと判断される。



H23No.391



北之庄遺跡 (H23No.391)

①所在地 太田市由良町1629-3他

②調査面積 21.6m² (開発面積840m²)

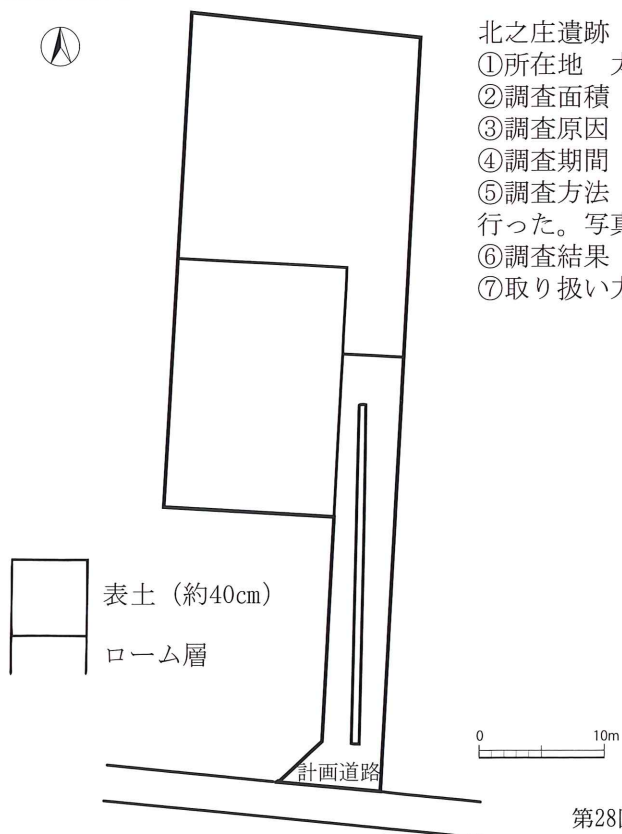
③調査原因 宅地造成

④調査期間 平成23年10月6日

⑤調査方法 開発予定地にトレンチを設定し、遺構の確認を行った。写真撮影、土層確認、図面作成を行った。

⑥調査結果 遺構、遺物は確認されなかった。

⑦取り扱い方法 本発掘調査の必要はないと判断される。



第28図 H23No.182・391確認調査全体図

北之庄遺跡 (H23No.362)

①所在地 太田市由良町1473-3他

②調査面積 58㎡ (開発面積1790.42㎡)

③調査原因 宅地造成

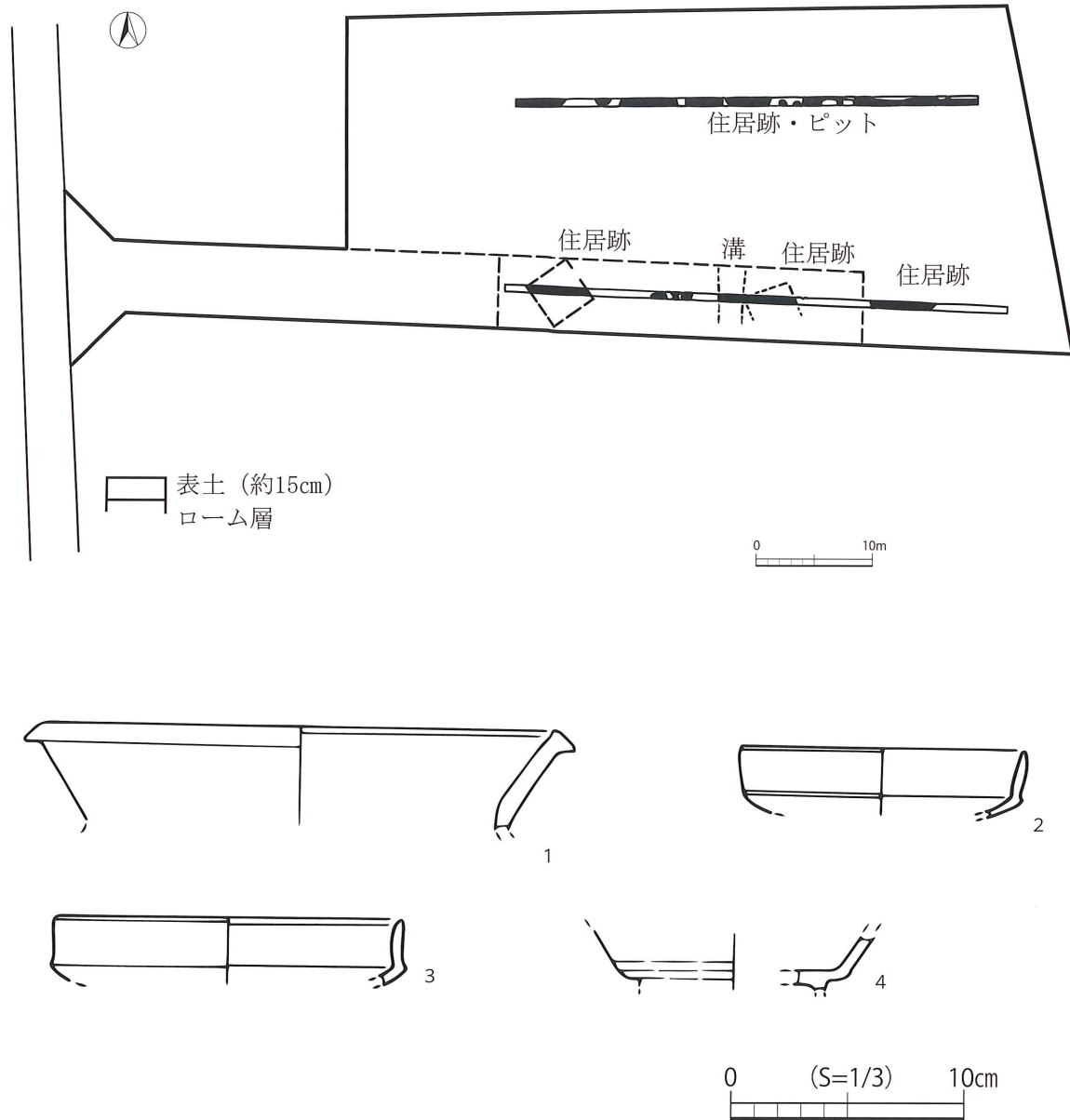
④調査期間 平成23年12月19日

⑤調査方法 開発予定地にトレンチを設定し、遺構の確認を行なった。
写真撮影、土層確認、図面作成を行なった。

⑥調査結果 住居跡、土坑多数。古墳時代の土器片が出土。

⑦取り扱い方法 遺構に影響があるため、本発掘調査を実施し記録保存を行なった。

H23No.362



第29図 H23No.362確認調査全体図・出土遺物実測図

22 内ヶ島南田遺跡

内ヶ島南田遺跡 (H23No.554)

①所在地 太田市飯塚町1080-1他

②調査面積 27.5㎡ (開発面積1383㎡)

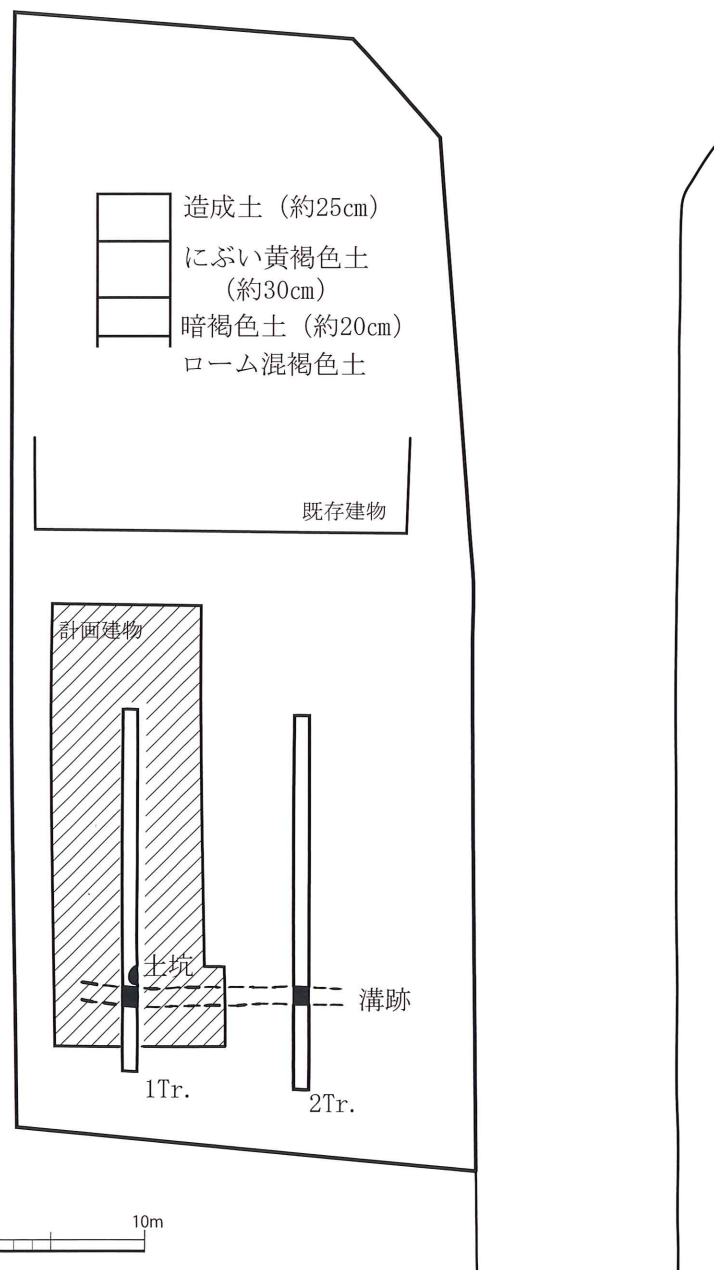
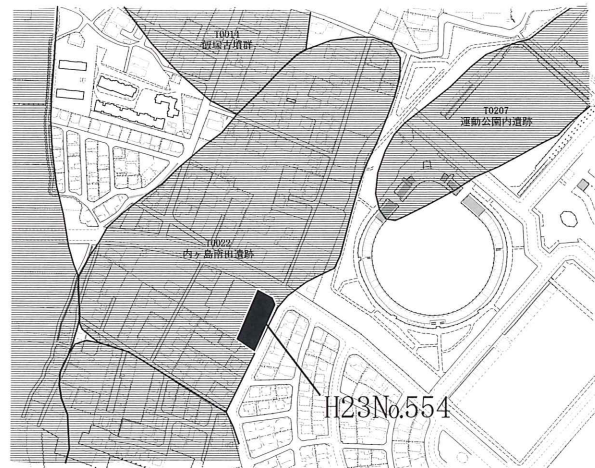
③調査原因 店舗建設

④調査期間 平成24年1月16日

⑤調査方法 開発予定地にトレンチを設定し、遺構の確認を行った。写真撮影、土層確認、図面作成を行った。

⑥調査結果 溝1条、土坑1基、遺物は確認されなかった。

⑦取り扱い方法 遺構に影響のない工法のため、本発掘調査の必要はないと判断される。

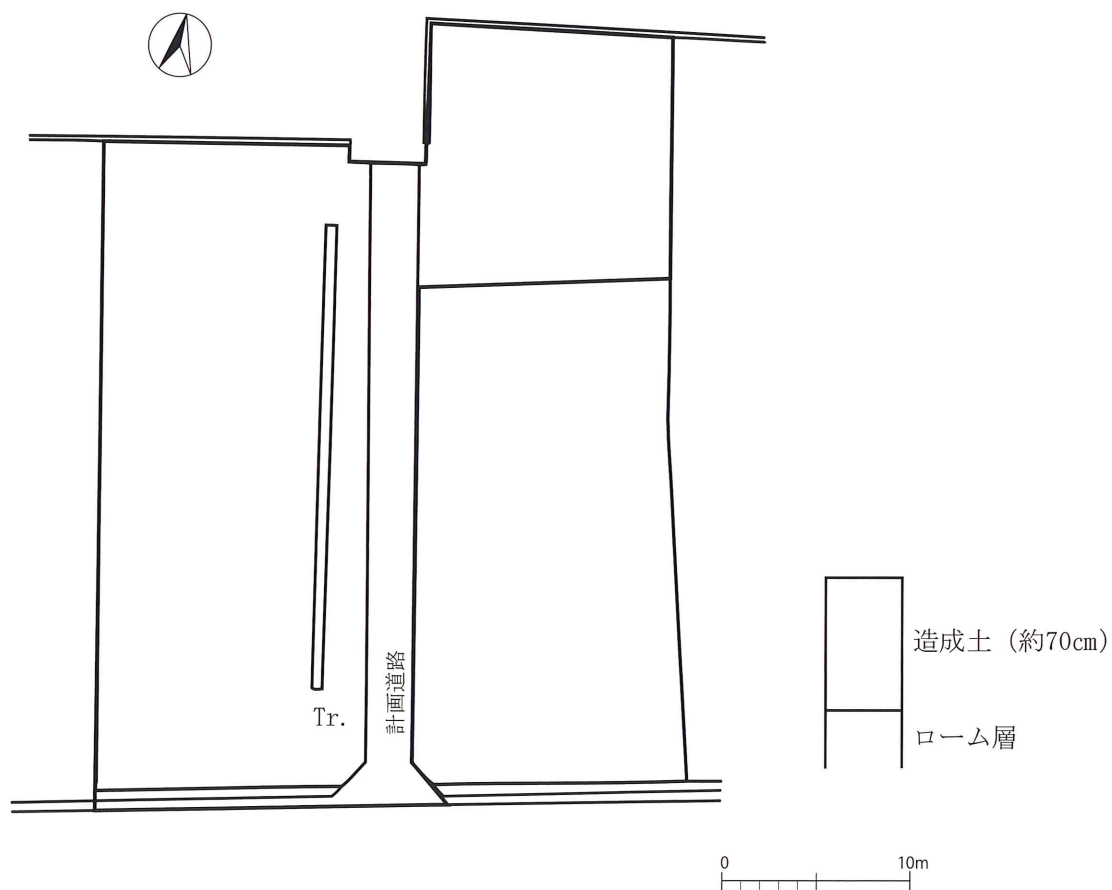


第30図 H23No.554確認調査全体図

23 上遺跡

上遺跡 (H23No.448)

- ①所在地 太田市鳥山上町2218-8他
- ②調査面積 17.2㎡ (開発面積833㎡)
- ③調査原因 宅地造成
- ④調査期間 平成23年11月15日
- ⑤調査方法 開発予定地にトレンチを設定し、遺構の確認を行った。写真撮影、土層確認、図面作成を行った。
- ⑥調査結果 遺構なし。古墳時代から近世の土器片を採集した。
- ⑦取り扱い方法 本発掘調査の必要はないと判断される。

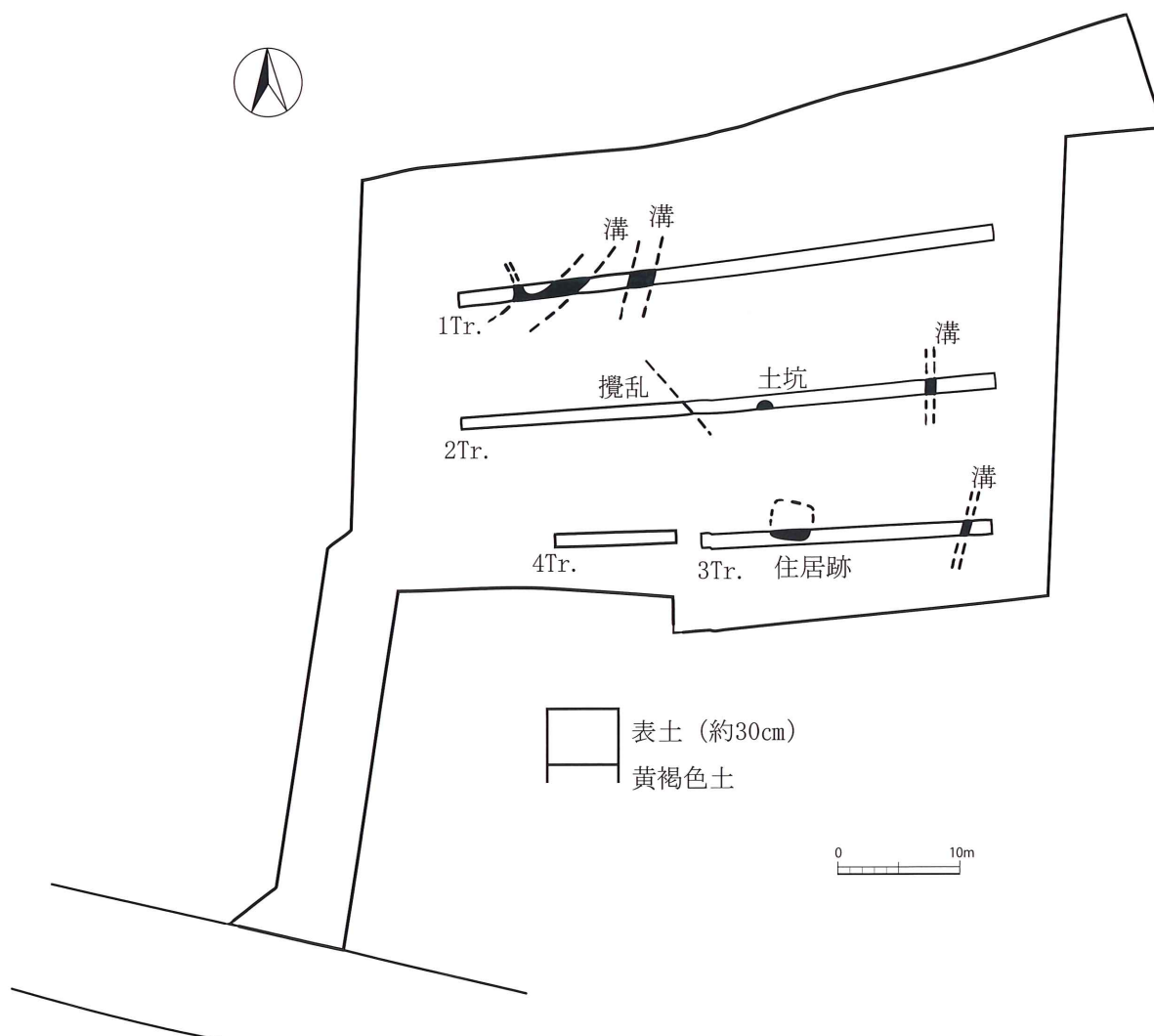


第31図 H23No.448確認調査全体図

24 市場古墳群

市場古墳群 (H23No.6)

- ①所在地 太田市市場町784-1他
- ②調査面積 123㎡ (開発面積2021㎡)
- ③調査原因 宅地造成
- ④調査期間 平成23年8月3・4日
- ⑤調査方法 開発予定地にトレンチを設定し、遺構の確認を行った。写真撮影、土層確認、図面作成を行った。
- ⑥調査結果 住居跡1軒、土坑1基、溝4条。遺物は確認されなかった。
- ⑦取り扱い方法 遺構に影響のない工法のため、本発掘調査の必要はないと判断される。

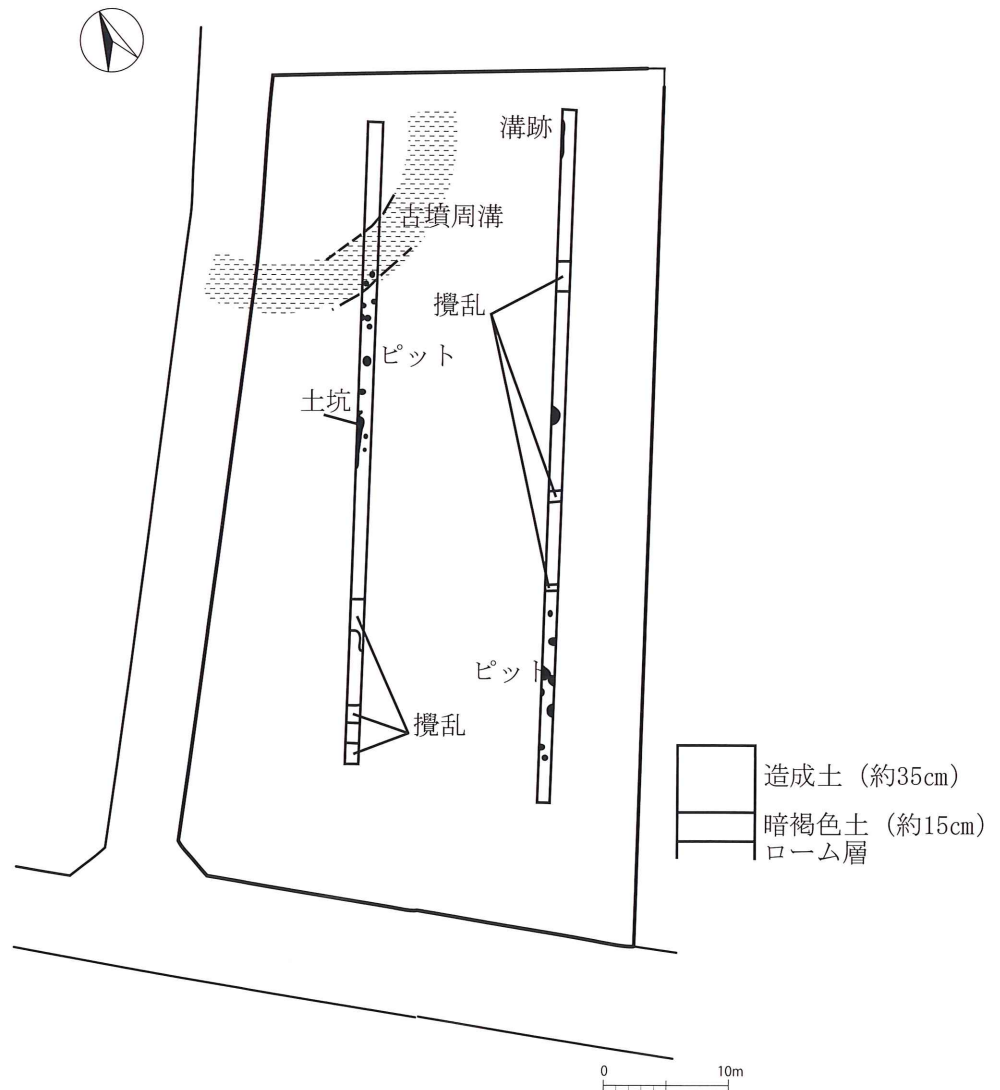


第32図 H23No.24確認調査全体図

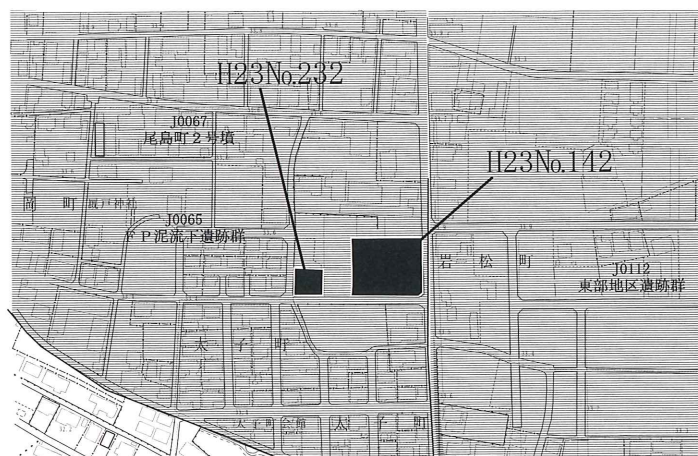
25 飯塚古墳群・飯塚条里制水田跡

飯塚古墳群・飯塚条里制水田跡
(H23No.213)

- ①所在地 太田市飯塚町784-2、-5
- ②調査面積 106 m² (開発面積 2224.63m²)
- ③調査原因 宅地造成
- ④調査期間 平成23年9月5・6日
- ⑤調査方法 開発予定地にトレンチを設定し、遺構の確認を行った。写真撮影、土層確認、図面作成を行った。
- ⑥調査結果 古墳周溝1箇所、柱穴22基、土坑2基、溝1条を確認。
- ⑦取り扱い方法 遺構に影響のない工法のため、本発掘調査の必要はないと判断される。



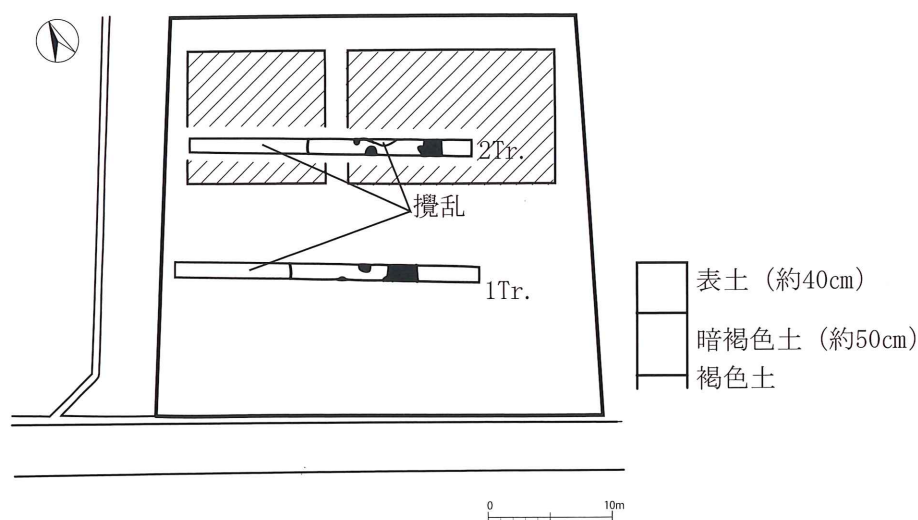
第33図 H23No.213確認調査全体図



F P 泥流下遺跡群 (H23No.232)

- ①所在地 太田市岩松町138-5、139-3
- ②調査面積 47.3㎡ (開発面積1084.83㎡)
- ③調査原因 賃貸住宅建設
- ④調査期間 平成23年11月17日
- ⑤調査方法 開発予定地にトレンチを設定し、遺構の確認を行った。写真撮影、土層確認、図面作成を行った。
- ⑥調査結果 住居跡1軒、土坑8基、遺物は確認されなかった。
- ⑦取り扱い方法 遺構に影響のない工法のため、本発掘調査の必要はないと判断される。

H23No.232

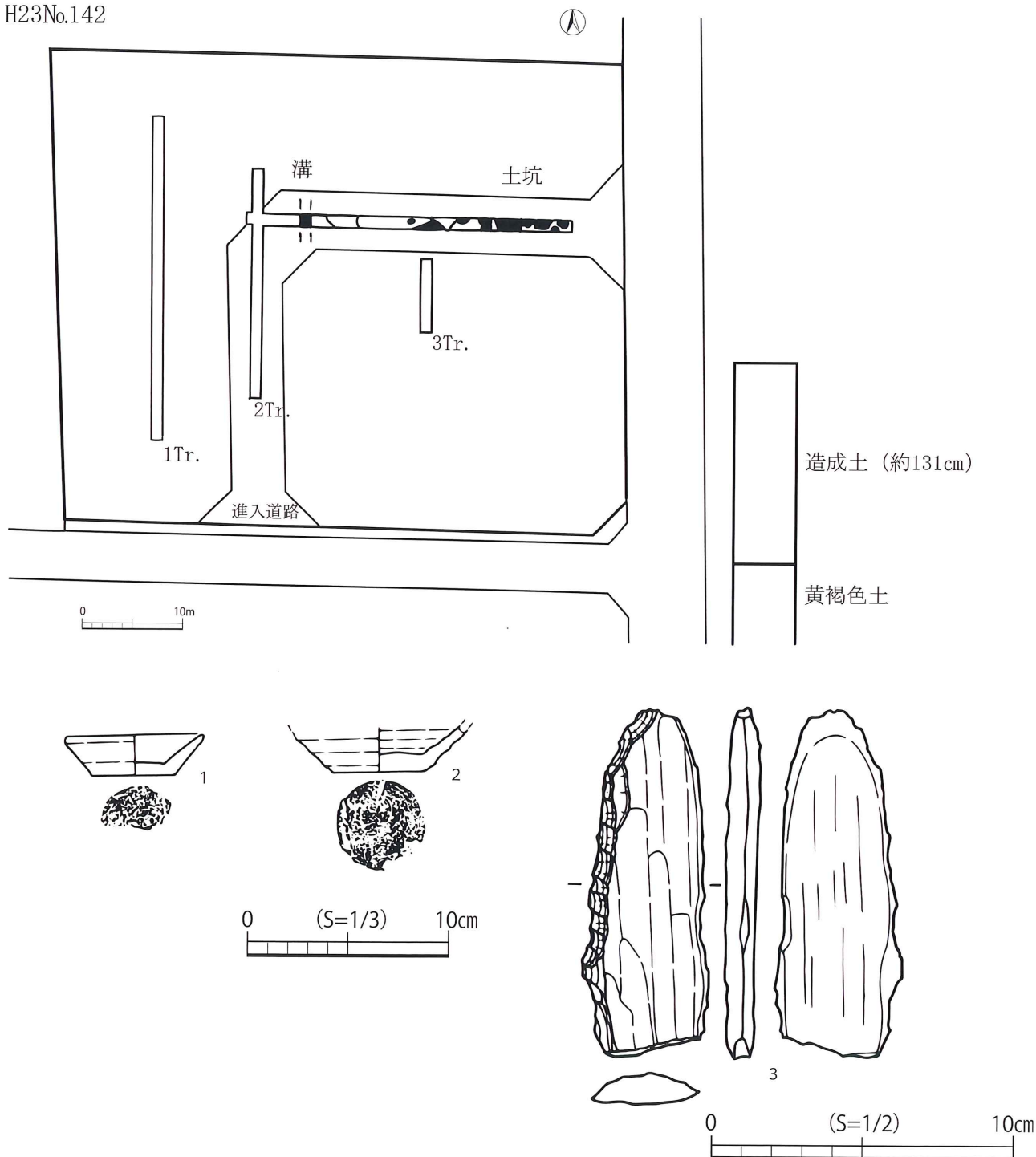


第34図 H23No.232確認調査全体図

FP泥流下遺跡群 (H23No.142)

- ①所在地 太田市岩松町136
- ②調査面積 95㎡ (開発面積2672.8㎡)
- ③調査原因 宅地造成
- ④調査期間 平成23年6月15日
- ⑤調査方法 開発予定地にトレンチを設定し、遺構の確認を行った。写真撮影、土層確認、図面作成を行った。
- ⑥調査結果 土坑12基、近世の溝1条、平安時代・中世土器片を確認した。
- ⑦取り扱い方法 遺構に影響のない工法のため、本発掘調査の必要はないと判断される。

H23No.142



第35図 H23No.142確認調査全体図・出土遺物実測図

F P 泥流下遺跡群 (H23No.296)

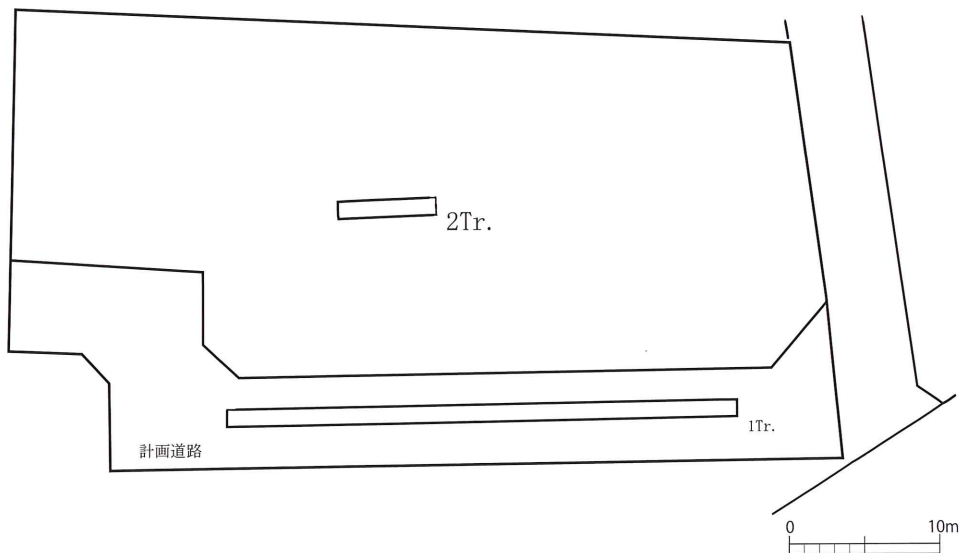
- ①所在地 太田市亀岡町661、662-1
- ②調査面積 40m² (開発面積1525.53m²)
- ③調査原因 宅地造成
- ④調査期間 平成23年10月17日
- ⑤調査方法 開発予定地にトレンチを設定し、遺構の確認を行った。写真撮影、土層確認、図面作成を行った。
- ⑥調査結果 遺構、遺物は確認されなかった。
- ⑦取り扱い方法 本発掘調査の必要はないと判断される。



H23No.296



	砕石盛土 (約20cm)
	旧表土 (約20cm)
	暗褐色土 (約50cm)
	褐色土



第36図 H23No.296確認調査全体図

28 高林本鄉遺跡・高林鶴卷古墳群

高林本郷遺跡・高林鶴巻古墳群 (H23No.125)

①所在地 太田市高林南町808-1

②調査面積 117m² (開発面積2550m²)

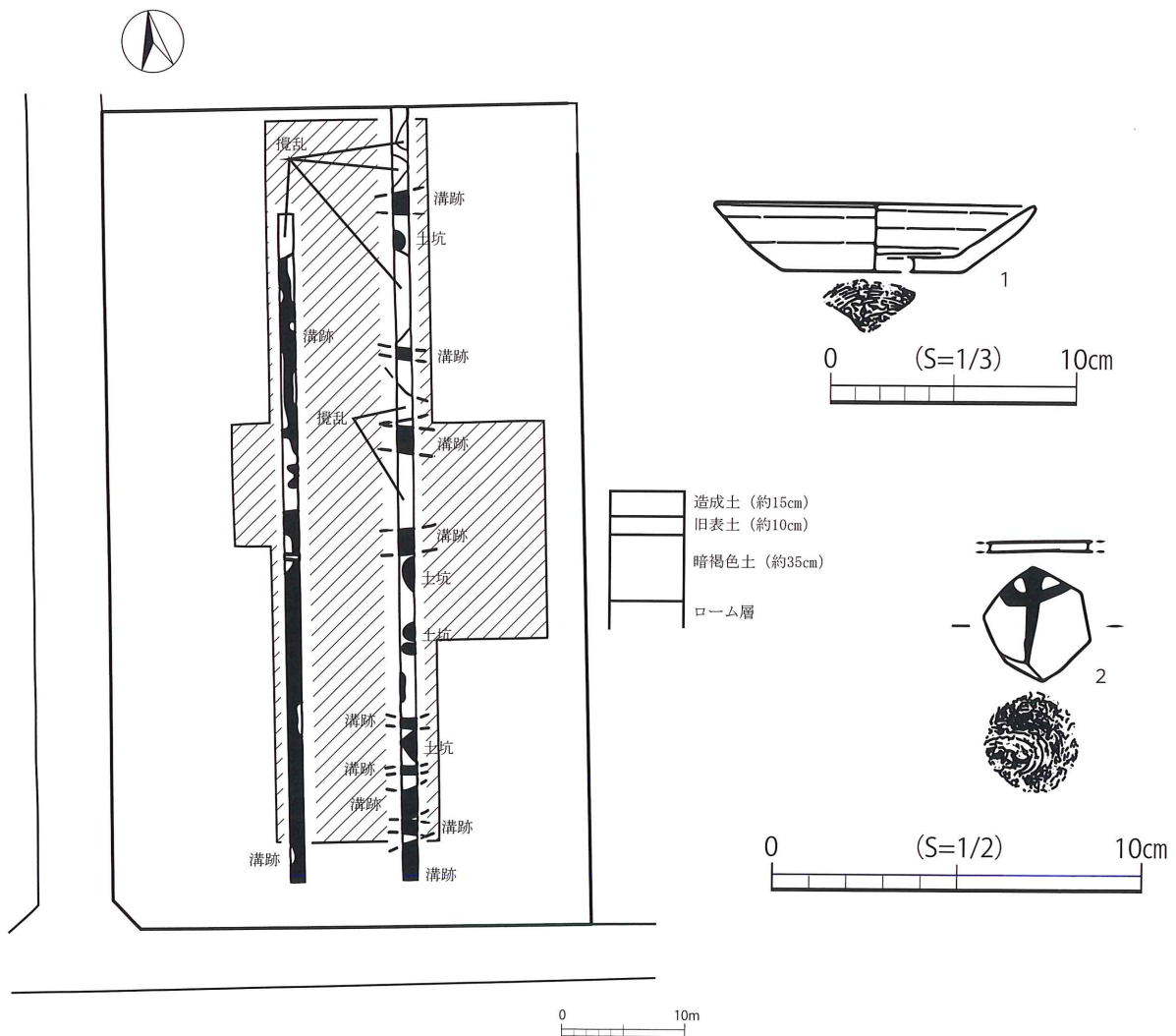
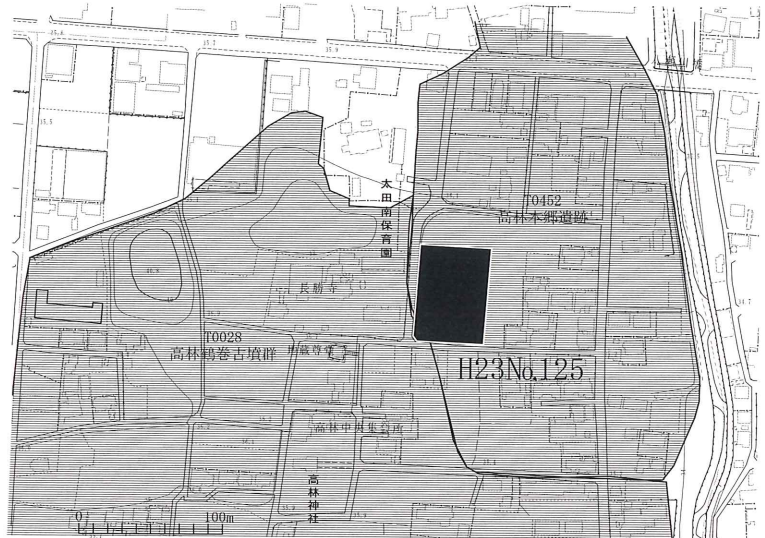
③調査原因 老人福祉施設建設

④調査期間 平成23年8月30日

⑤調査方法 開発予定地にトレンチを設定し遺構の確認を行った。写真撮影、土層確認図面作成を行った。

⑥調査結果 土坑8基、近世の溝11条、古墳時代から中世の土器片等を確認した。

⑦取り扱い方法 遺構に影響のない工法のため、本発掘調査の必要はないと判断される。



第37図 H23No.125確認調査全体図・出土遺物実測図

29 由中遺跡・狐森古墳群

由中遺跡・狐森古墳群 (H23No.423)

①所在地 太田市由良町1867他

②調査面積 30㎡ (開発面積1400㎡)

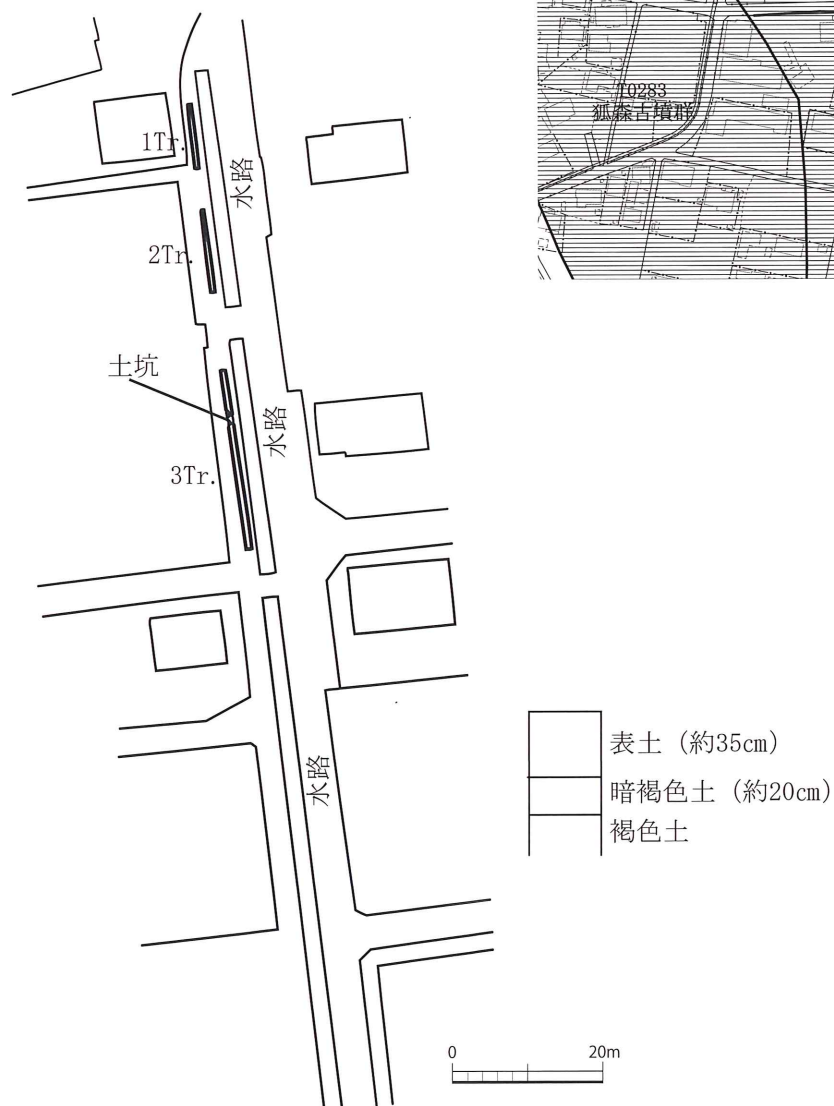
③調査原因 用水路改修

④調査期間 平成23年10月19日

⑤調査方法 開発予定地にトレンチを設定し、遺構の確認を行った。写真撮影、土層確認、図面作成を行った。

⑥調査結果 土坑3基、遺物は確認されなかった。

⑦取り扱い方法 本発掘調査の必要はないと判断される。



第38図 H23No.423確認調査全体図

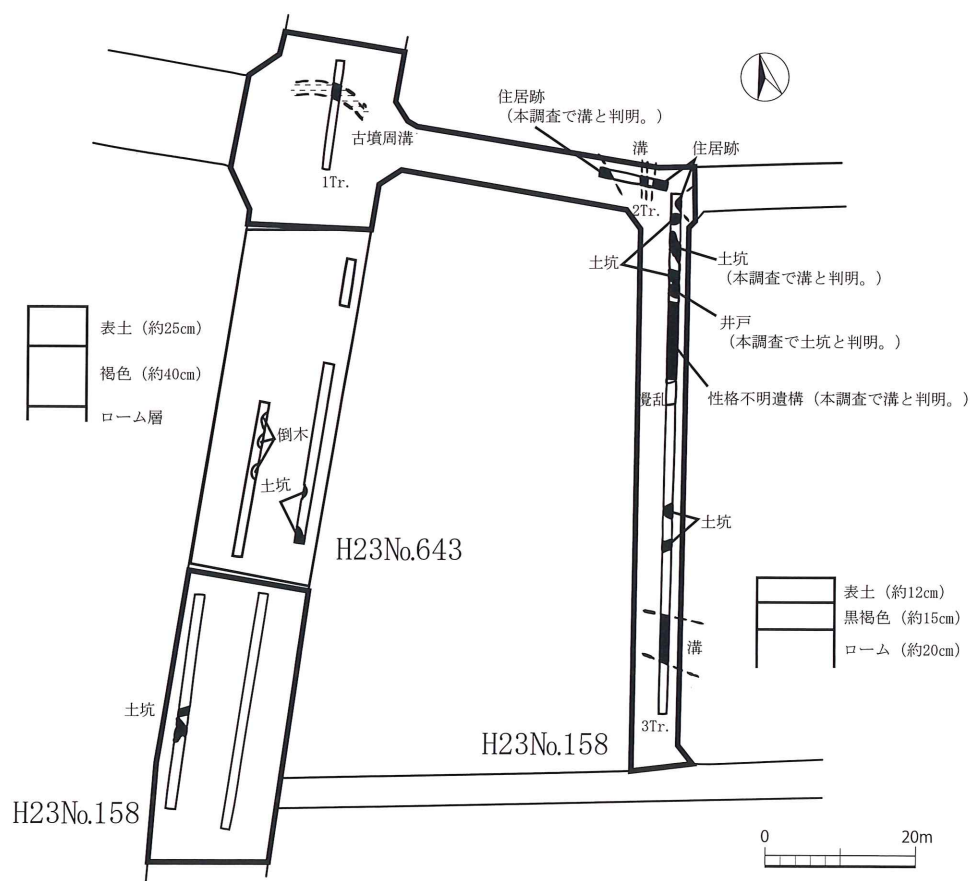
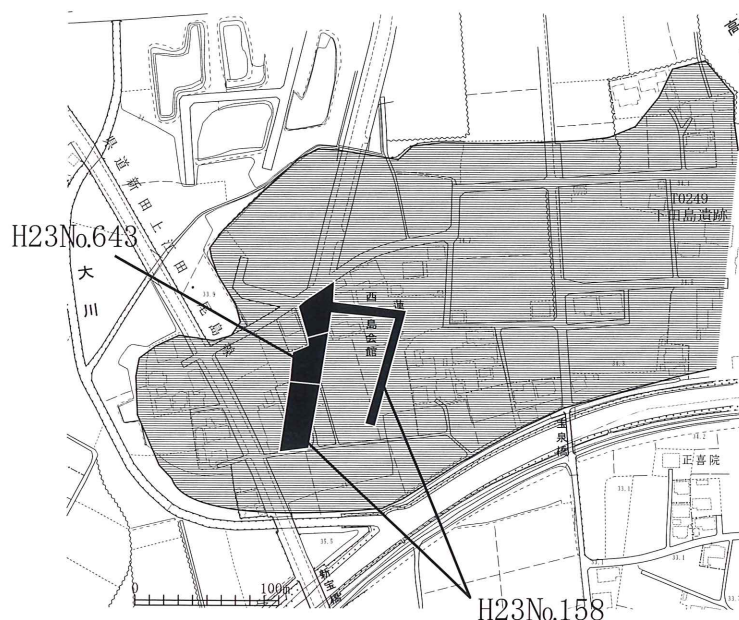
30 下田島遺跡

下田島遺跡 (H23No.158)

- ①所在地 太田市下田島町1064
- ②調査面積 153m² (開発面積2343.4m²)
- ③調査原因 土地区画整理事業 (道路建設)
- ④調査期間 平成23年6月9・10日
- ⑤調査方法 開発予定地にトレンチを設定し、遺構の確認を行った。写真撮影、土層確認、図面作成を行った。
- ⑥調査結果 古墳周溝1、住居跡3軒、溝2条、土坑8基、井戸1基を確認した。
- ⑦取り扱い方法 遺構に影響があるため、本発掘調査を実施して記録保存を行った。

下田島遺跡 (H23No.643)

- ①所在地 太田市下田島町1064-3他
- ②調査面積 51.3m² (開発面積355.5m²)
- ③調査原因 土地区画整理事業 (道路建設)
- ④調査期間 平成24年1月12日
- ⑤調査方法 開発予定地にトレンチを設定し、遺構の確認を行った。写真撮影、土層確認、図面作成を行った。
- ⑥調査結果 土坑2基、遺物は確認されなかった。
- ⑦取り扱い方法 本発掘調査の必要はないと判断される。



第39図 H23No.158・H23No.643確認調査全体図

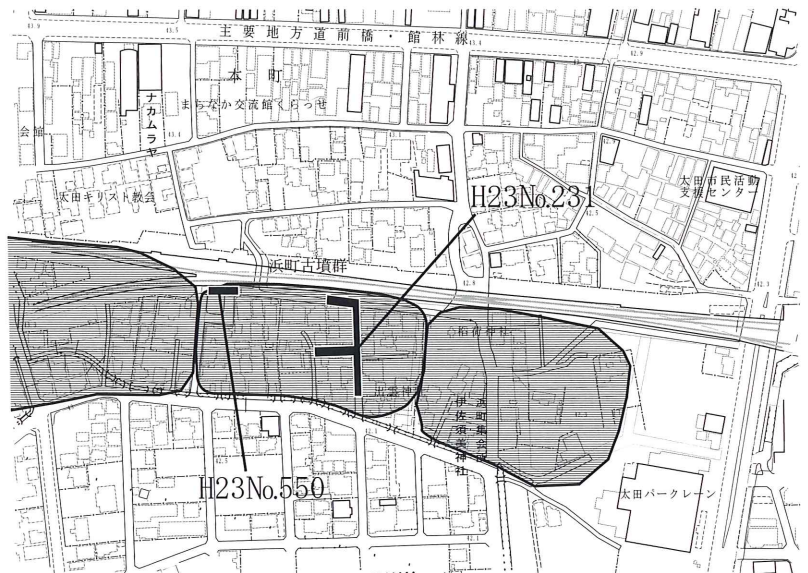
31 浜町古墳群

浜町古墳群 (H23No.550)

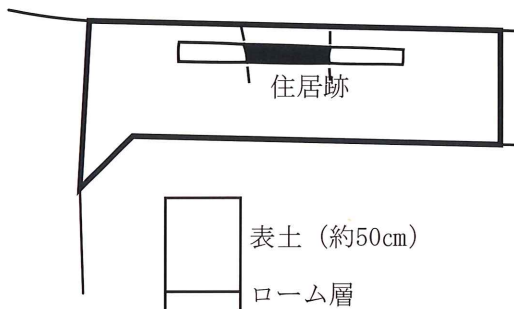
- ①所在地 太田市浜町14-19、-20
- ②調査面積 10m² (開発面積110m²)
- ③調査原因 土地区画整理事業 (道路建設)
- ④調査期間 平成23年12月2日
- ⑤調査方法 開発予定地にトレンチを設定し、遺構の確認を行った。写真撮影、土層確認、図面作成を行った。
- ⑥調査結果 住居跡1軒を確認した。
- ⑦取り扱い方法 遺構に影響があるため、本発掘調査を実施して記録保存を行った。

浜町古墳群 (H23No.231)

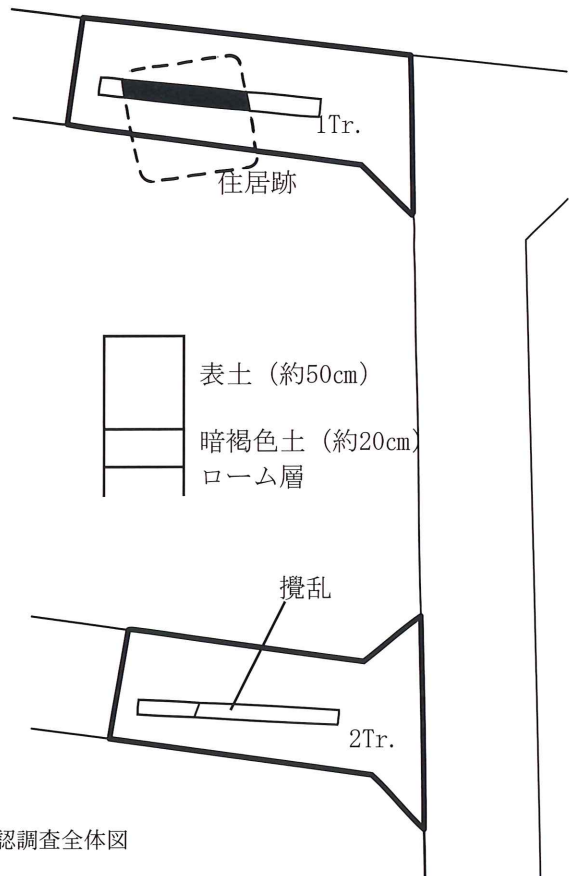
- ①所在地 太田市浜町14-3
- ②調査面積 15.5m² (開発面積470m²)
- ③調査原因 土地区画整理事業 (道路建設)
- ④調査期間 平成23年7月27日
- ⑤調査方法 開発予定地にトレンチを設定し、遺構の確認を行った。写真撮影、土層確認、図面作成を行った。
- ⑥調査結果 住居跡1軒、古墳時代の土器片を確認した。
- ⑦取り扱い方法 遺構に影響があるため、本発掘調査を実施して記録保存を行った。



H23No.550



H23No.231



第40図 H23No.231・550確認調査全体図



1Tr. ~ 3Tr.

上新田遺跡・世良田環濠集落 (H23No.599)

①所在地 太田市世良田町地内

②調査面積 401.45m² (開発面積36000m²)

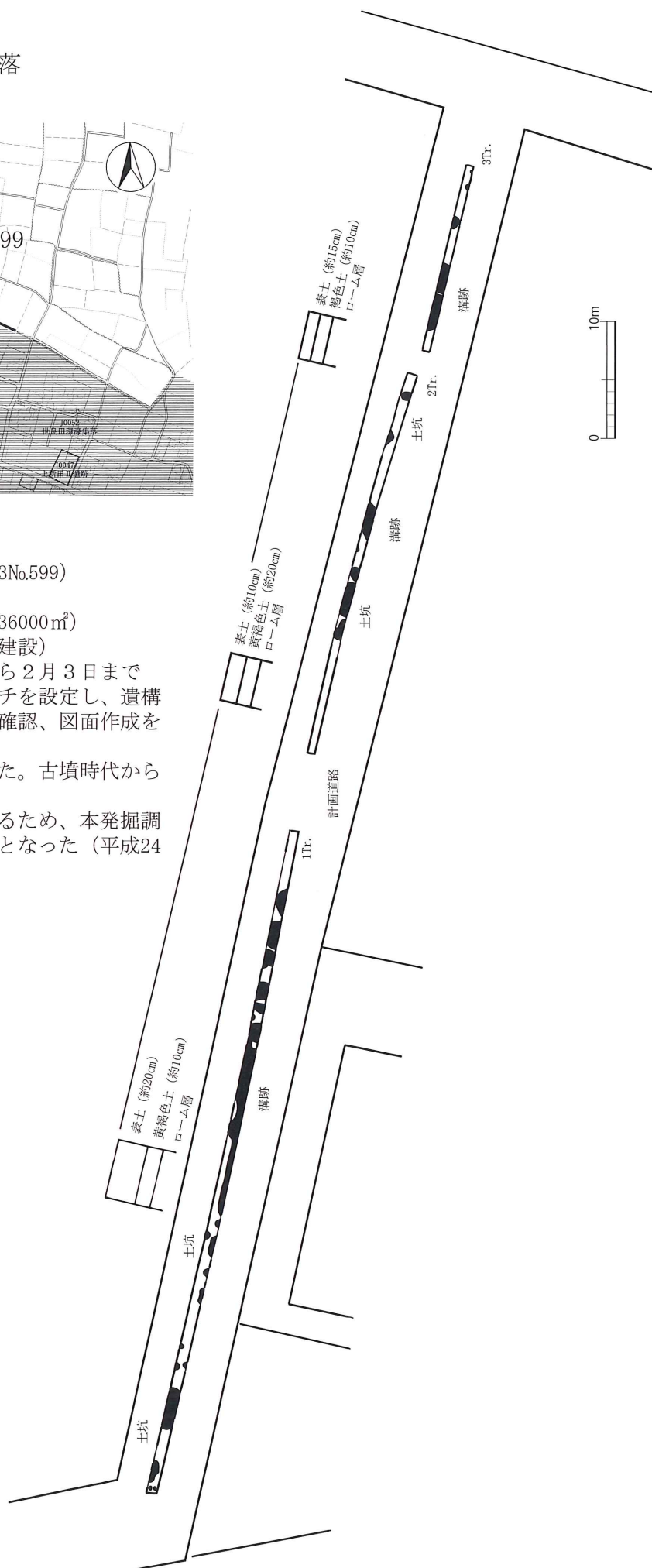
③調査原因 圃場整備事業 (道路建設)

④調査期間 平成24年1月25日から2月3日まで

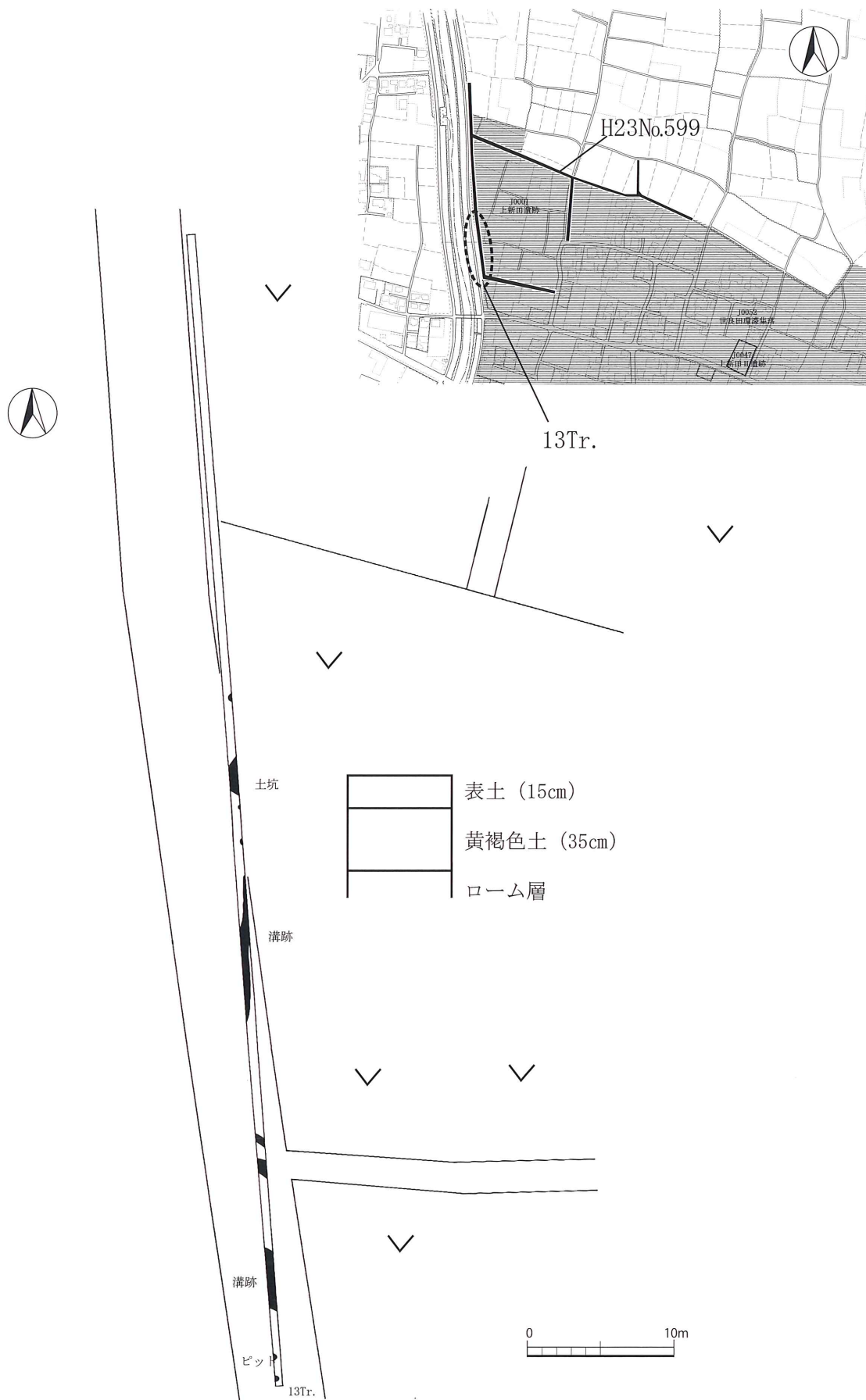
⑤調査方法 開発予定地にトレンチを設定し、遺構の確認を行った。写真撮影、土層確認、図面作成を行った。

⑥調査結果 溝、土坑多数確認した。古墳時代から近世の土器片が出土した。

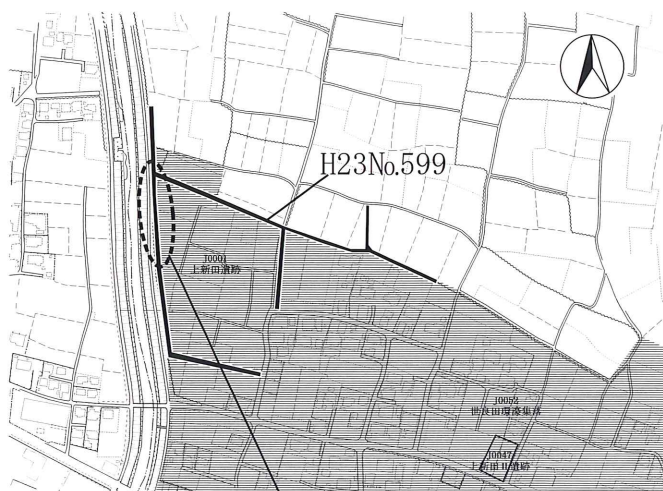
⑦取り扱い方法 遺構に影響があるため、本発掘調査を実施して記録保存を行うこととなった (平成24年度調査予定。)



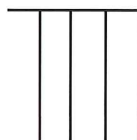
第41図 H23No.599確認調査全体図①




第42図 H23No.599確認調査全体図②



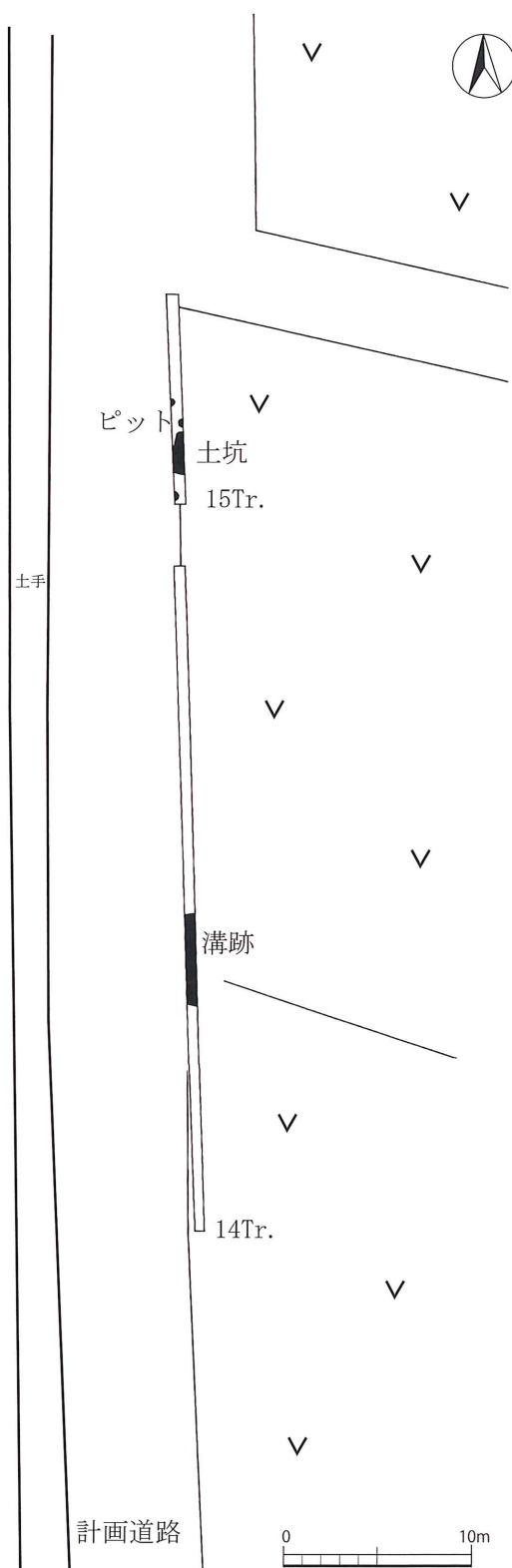
14・15Tr.



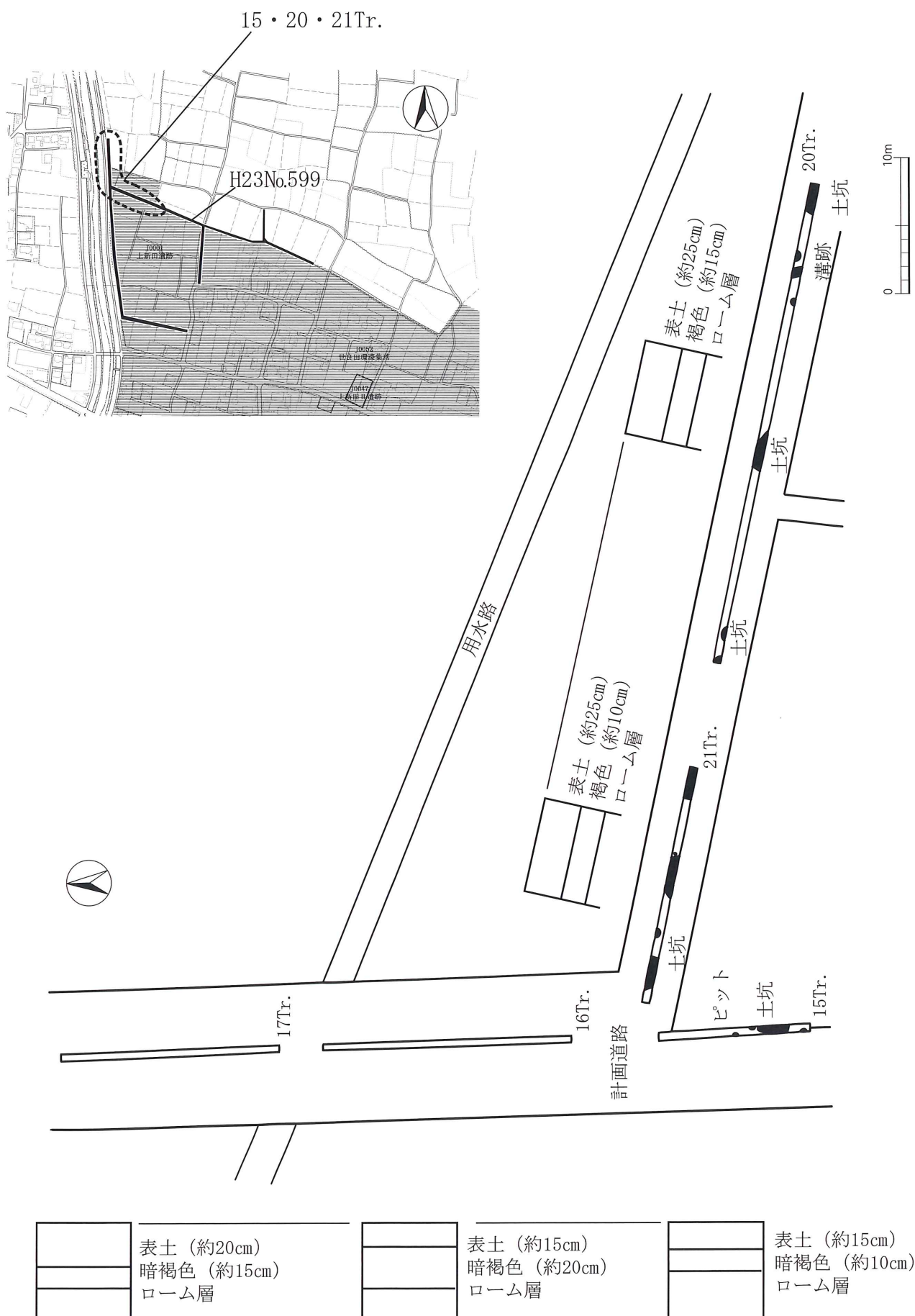
表土 (約15cm)
暗褐色 (約10cm)
褐色 (約10cm)
ローム層



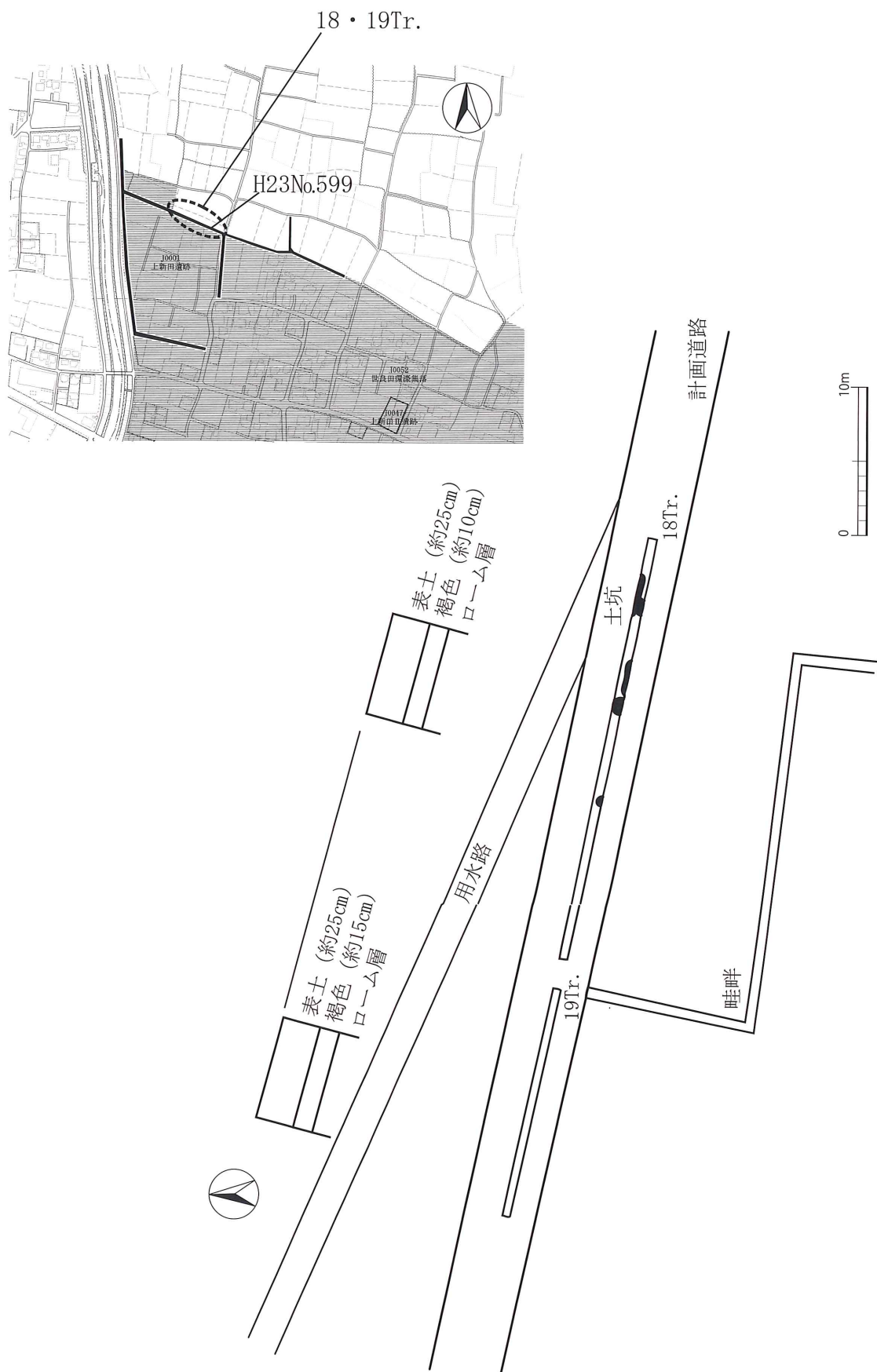
表土 (約15cm)
褐色 (約15cm)
ローム層



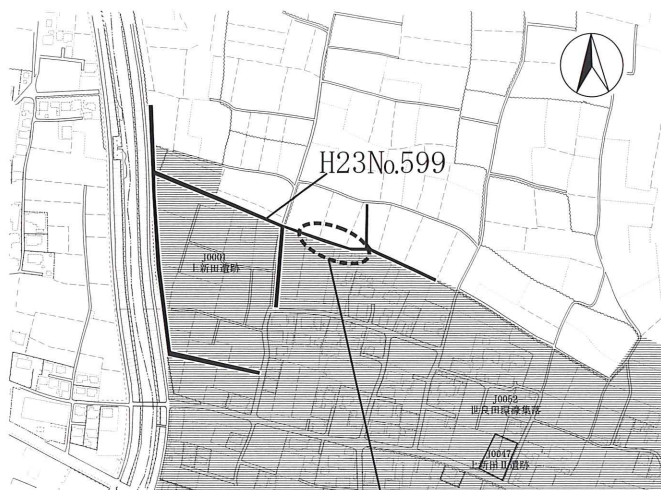
第43図 H23No.599確認調査全体図③



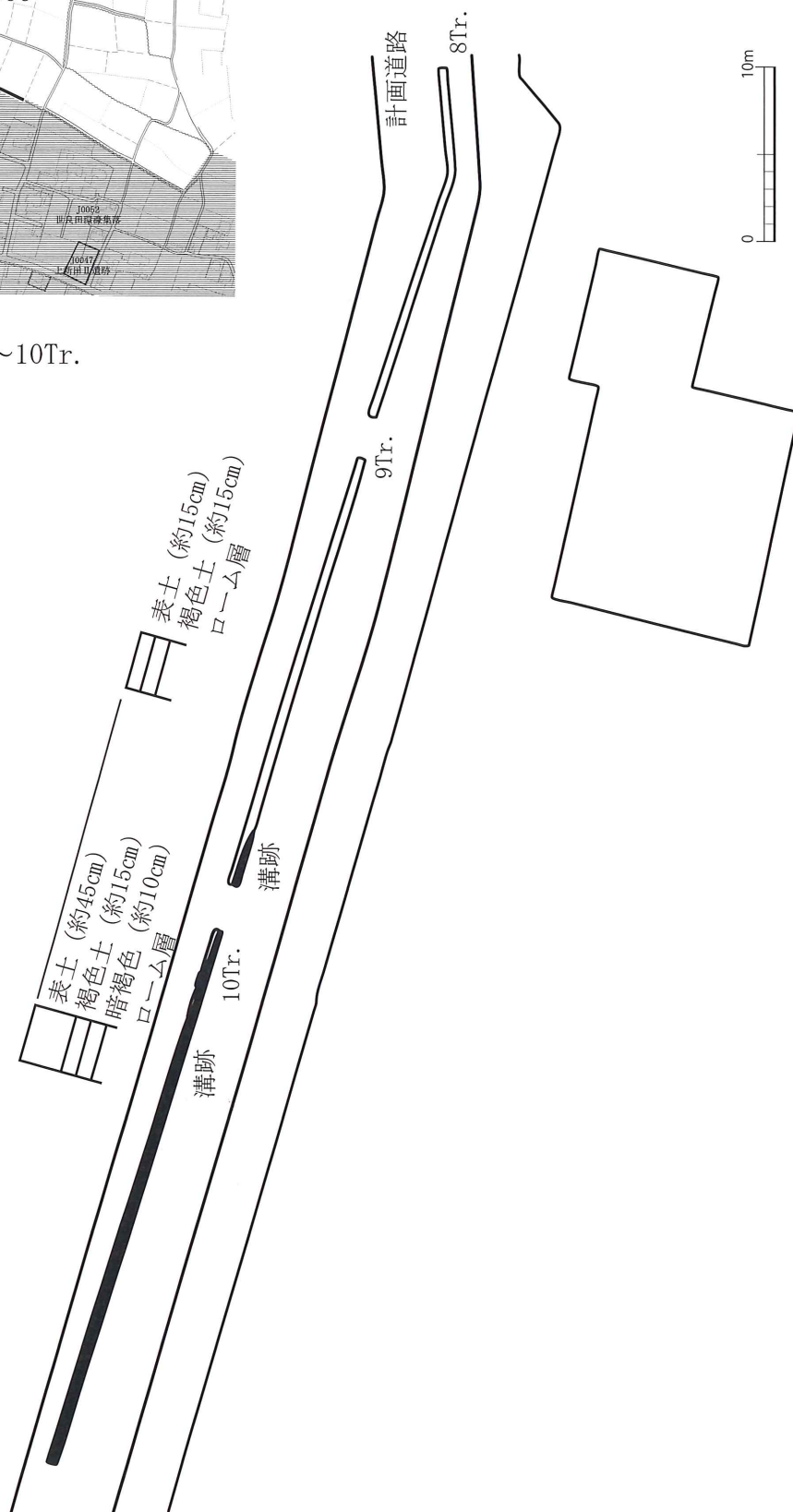
第44図 H23No.599確認調査全体図④



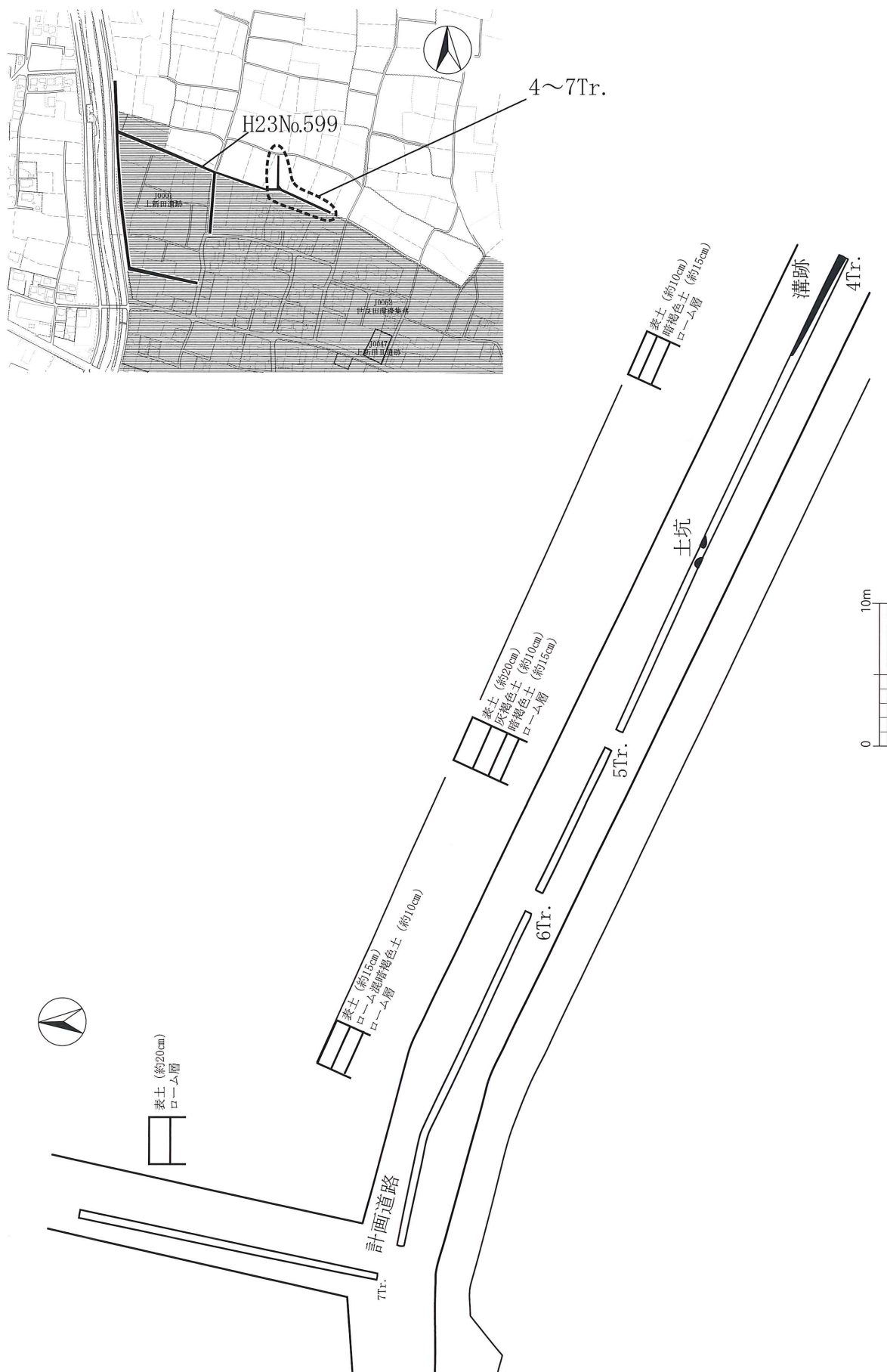
第45図 H23No.599確認調査全体図⑤



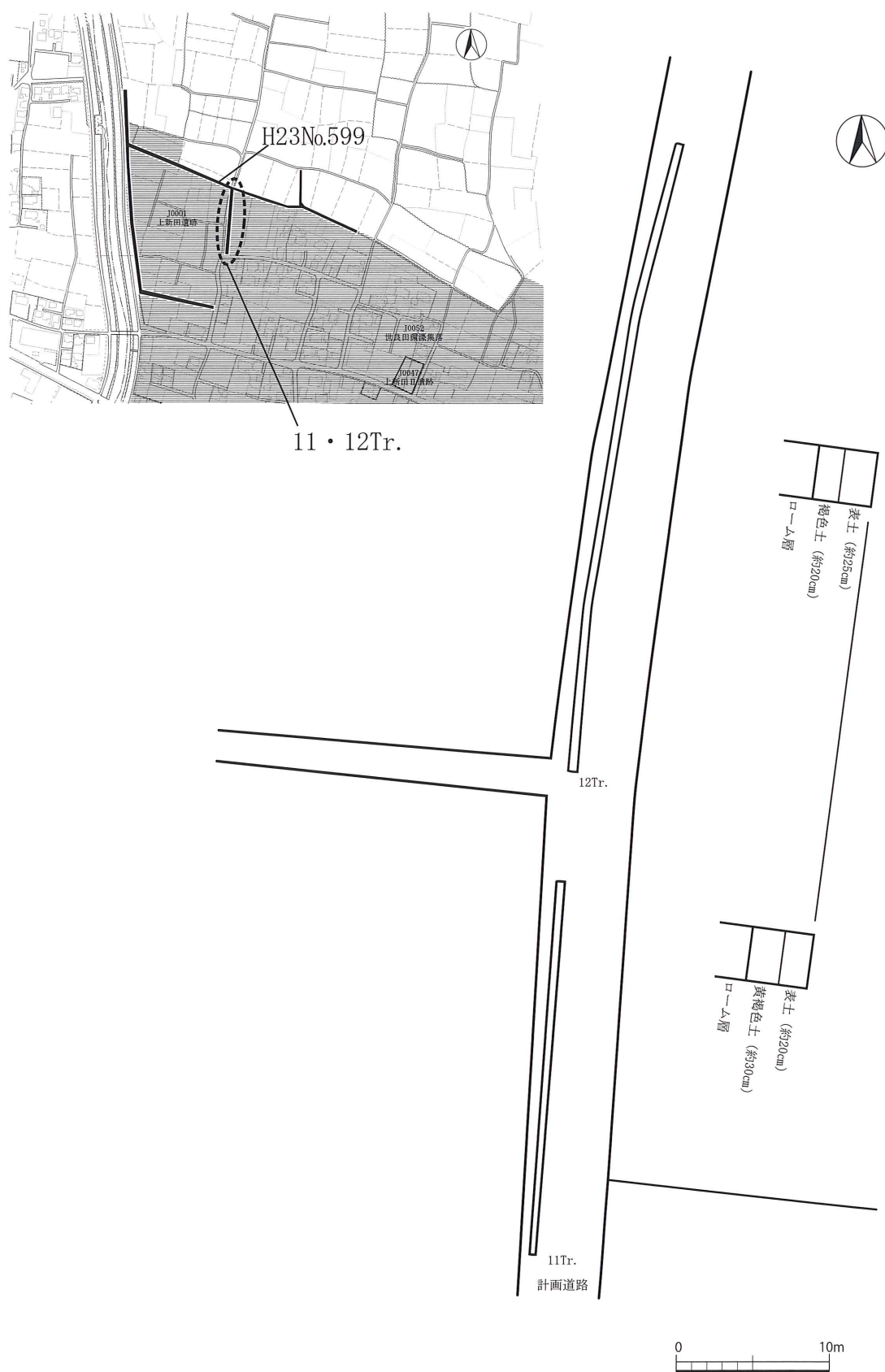
8~10Tr.



第46図 H23No.599確認調査全体図⑥



第47図 H23No.599確認調査全体図⑦



第48図 H23No.599確認調査全体図⑧

第5章 総 括

平成23年度に市内遺跡発掘調査の対象となった物件は44箇所であり、このうち31箇所で遺構が確認され、7箇所については記録保存のための本発掘調査を実施することとなった。なお一方、これら以外の24箇所については現状保存等の措置により遺構の保存を図ることができた。

平成23年度において、特記すべき調査地は、天良七堂遺跡（掲載番号15、H23No.377）、花園遺跡（掲載番号7、H23No.106）、飯塚古墳群他（掲載番号25、H23No.213）、下田島遺跡（掲載番号30、H23No.158・643）、浜町古墳群（掲載番号31、H23No.231・550）などが挙げられる。以下に各遺跡の特記事項を記載する。

①天良七堂遺跡（掲載番号15、H23No.377）

天良七堂遺跡では、平成23年度の天良七堂遺跡発掘調査において、溝状遺構が確認されている（太田市2011）。周辺では、平成2年度におこなわれた工場造成に伴う下新田遺跡の発掘調査で、道路遺構が確認されている（新田町1992）。また、平成15年度水路敷設に伴う宿裏地区の発掘調査でも道路遺構が確認されている（新田町2005）。さらに平成23年度におこなわれた太田・大間々バイパス線道路建設に伴う笠松遺跡の発掘調査でも同様の溝状遺構が確認されている。道路や側溝の幅などが類似していることや、同一直線上に位置していること、遺構の走向方向が同じであることなどから、これらの各調査地で確認された上記の状況は、すべて推定東山道駅路（下新田ルート）の遺構であると太田市教育委員会では認識している。このように現在までの断片的な各種開発の伴う試掘確認調査によって、推定東山道駅路（下新田ルート）は太田市新田市野井町から寺井町までの東西約3600mの範囲にわたりその位置を特定することができるようになった。

東山道駅路については、図表のとおり太田市教育委員会および公益財団法人群馬県埋蔵文化財調査事業団によって市域の調査が行なわれた結果、それぞれの位置や規模が確定されつつある。しかし、金山丘陵とその周辺および伊勢崎市や足利市との市境付近については未だ確定されていないことや、金山丘陵を挟んだ東西の推定東山道駅路の対応関係が明らかでないことなど、今後の調査における課題である。なお、金山丘陵東で確認されている2路線について、上記のとおり対応関係が明らかでないため、北にある路線を「推定東山道駅路（北ルート）」、南にある路線を「推定東山道駅路（南ルート）」と現在は名称を付すことにしている。

②花園遺跡（掲載番号7、H23No.106）

花園遺跡は、南北5km東西3kmにおよぶ広大な洪積台地である木崎台地の南端部分にあり、台地縁辺にあたる国道354号バイパス道路建設に伴う調査では旧石器時代から平安時代にかけての遺構が多数記録されていることから、台地西縁辺付近は古くから可住域であることを窺い知ることができる。

今回の確認調査の結果、平安時代の住居跡が確認された。当調査区は、この台地の南西縁辺に立地している。このことにより、木崎台地縁辺における当該期の集落の一部分を把握することができた。

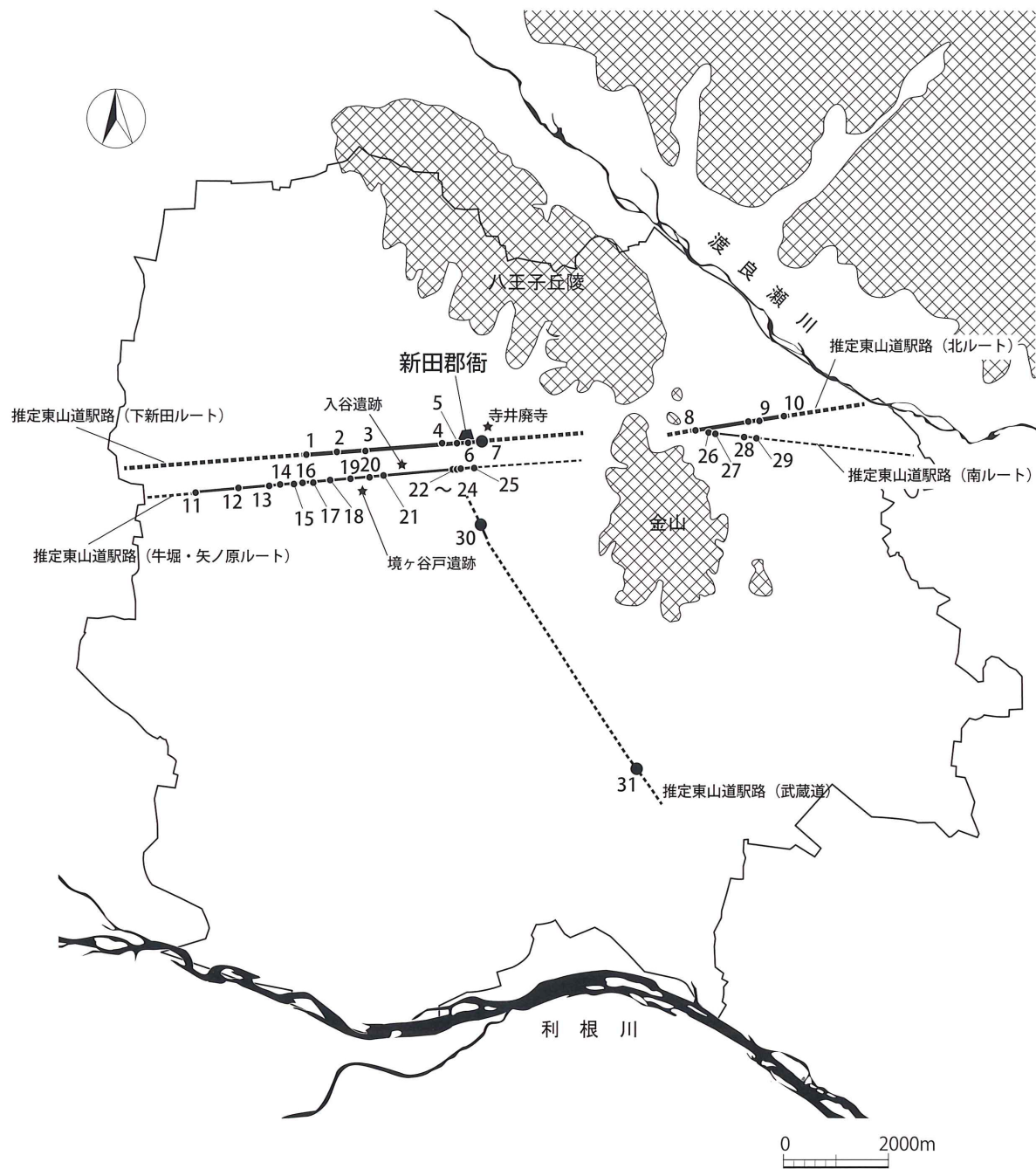
③飯塚古墳群・飯塚条里制水田跡（掲載番号25、H23No.213）

飯塚古墳群については、昭和61年度から平成元年度にかけての道路敷設、平成7年度における事務所や共同住宅建設、平成8年度における店舗建設に伴う調査によって古墳周溝や周溝墓が多数確認されている。

今回の確認調査の結果、調査区の北西端にて古墳周溝が確認された。今回の確認調査では、遺物の出土が無かったため、古墳の年代等明らかにすることはできなかったが、飯塚古墳群内の墳墓数をひとつ増やしたことになる。今後も墓域の広がりを注視していく必要がある。

④下田島遺跡（掲載番号30、H23No.158・643）

下田島遺跡は、石田川北岸の台地上に立地している。平成14・15年度に実施された土地区画整理事業（道路建設）に伴う確認調査および本発掘調査では古墳時代前期の住居跡のほか、古墳時代後期の墳墓群などが確認されている。



第49図 推定東山道駅路遺構が確認された地点

遺 跡 名	番号	開発目的	調査年度	検出遺構	文 献	調査 番号
推定東山道駅路 下 新田ルート	1	水 路 建 設	平成15年度	通路遺構	『新田町内遺跡Ⅶ 平成15・16年度の町内遺跡発掘調査にかける報告書』2005新田町教育委員会	1988
	2	変 電 所 建 設	平成2年度	通路遺構	『群馬県新田町 下新田遺跡調査概報』1992新田町教育委員会	771
	3	町 道 建 設	平成4年度	通路遺構	『新田町内遺跡Ⅰ 平成3年度から6年度の町内遺跡発掘調査にかける報告書』1999新田町教育委員会	359
	4	学 術 調 査	平成22年度	通路遺構	『天良七堂遺跡3』2012太田市教育委員会	6951
	5	資 材 置 き 場	平成7年度	通路遺構	『新田町内遺跡Ⅱ 平成7年度から9年度の町内遺跡発掘調査にかける報告書』2000新田町教育委員会	698
	6	学 術 調 査	平成23年度	通路遺構	『天良七堂遺跡3』2012太田市教育委員会	8033
	7	宗 教 施 設	平成23年度	北側側溝	本報告書内に掲載。H23No.377	7616
推定東山道駅路 北 ルート	8	道 路 建 設	平成15年度	側溝	第505集『ハケ入遺跡Ⅱ—縄文時代以降編— 北関東自動車道(伊勢崎～県境)地域埋蔵文化財発掘調査報告書』2010東日本高速道路株式会社 財団法人群馬県埋蔵文化財調査事業団	5565
	9	道 路 建 設	平成16年度	側溝	第532集『矢部遺跡 北関東自動車道(伊勢崎～県境)地域埋蔵文化財発掘調査報告書』東日本高速道路株式会社 財団法人群馬県埋蔵文化財調査事業団	1815
	10	農業基盤整備	昭和63年度	溝	『渡良瀬川流域遺跡群発掘調査概報(渠前遺跡第2次、深町遺跡、矢部遺跡)』1989	8513
推定東山道駅路 牛 堀・矢ノ原ルート	11	調 整 池	平成8年度	通路遺構	『新田町内遺跡Ⅱ 平成7年度から9年度の町内遺跡発掘調査にかける報告書』2000新田町教育委員会	823
	12	学 術 調 査	平成10年度	ソイルマーク確認	『新田町の遺跡』町内遺跡詳細分布調査報告書 1998 新田町教育委員会	1749
	13	町 道 建 設	平成15年度	道側溝	『新田町内遺跡Ⅵ 平成14年度の町内遺跡発掘調査にかける報告書』2004新田町教育委員会	1986
	14	分 布 調 査	昭和63年度	北側側溝	『新田町の遺跡』町内遺跡詳細分布調査報告書 1998 新田町教育委員会	117
	15	倉 庫 建 設	平成15年度	道側溝	『新田町内遺跡Ⅶ 平成15・16年度の町内遺跡発掘調査にかける報告書』2005新田町教育委員会	1985
	16	町 道 建 設	平成16年度	道側溝	『新田町内遺跡Ⅶ 平成15・16年度の町内遺跡発掘調査にかける報告書』2005新田町教育委員会	1984
	17	水 路 建 設	平成15年度	水路建設	『新田町内遺跡Ⅶ 平成15・16年度の町内遺跡発掘調査にかける報告書』2005新田町教育委員会	1983
	18	資 材 置 き 場	平成10年度	道側溝	『新田町内遺跡Ⅲ 平成10年度から11年度の町内遺跡発掘調査にかける報告書』2001新田町教育委員会	1746
	19	分 布 調 査	平成4年度	北側溝	『新田町の遺跡』町内遺跡詳細分布調査報告書 1998 新田町教育委員会	446
	20	店 舗 建 設	平成6年度	通路遺構	『新田町内遺跡Ⅰ 平成3年度から6年度の町内遺跡発掘調査にかける報告書』1999新田町教育委員会	547
	21	ドライブイン建設	平成3年度	道路状遺構	『新田町内遺跡Ⅰ 平成3年度から6年度の町内遺跡発掘調査にかける報告書』1999新田町教育委員会	306
	22	社 務 所 建 設	平成6年度	溝	『新田町内遺跡Ⅰ 平成3年度から6年度の町内遺跡発掘調査にかける報告書』1999新田町教育委員会	601
	23	個 人 住 宅	平成8年度	通路遺構	『新田町内遺跡Ⅱ 平成7年度から9年度の町内遺跡発掘調査にかける報告書』2000新田町教育委員会	825
	24	個 人 住 宅	平成14年度	通路遺構	『新田町内遺跡Ⅳ 平成12年度の町内遺跡発掘調査にかける報告書』2002新田町教育委員会	1046
	25	宅 地 造 成	平成19年度	通路遺構	『太田市内遺跡5』2010太田市教育委員会	2483
推定東山道駅路 南 ルート	26	道 路 建 設	平成16年度	通路遺構	第508集『大道西遺跡 北関東自動車道(伊勢崎～県境)地域埋蔵文化財発掘調査報告書』2010東日本高速道路株式会社 財団法人群馬県埋蔵文化財調査事業団	1787
	27	道 路 建 設	平成16年度	通路遺構	第481集『大道東遺跡(2) 弥生時代以降編 北関東自動車道(伊勢崎～県境)地域埋蔵文化財発掘調査報告書』2010東日本高速道路株式会社 財団法人群馬県埋蔵文化財調査事業団	1788
	28	道 路 建 設	平成16年度	通路遺構	第496集『鹿島浦遺跡 北関東自動車道(伊勢崎～県境)地域埋蔵文化財発掘調査報告書』2010東日本高速道路株式会社 財団法人群馬県埋蔵文化財調査事業団	1791
	29	工 場 建 設	平成5年度	道側溝	なし	539
推定東山道駅路 武 蔵道	30	宅 地 造 成	平成13から 16年度	通路遺構	『新野脇屋遺跡群発掘調査報告書—新野脇屋住宅団地造成事業に伴う埋蔵文化財発掘調査報告書—』2010太田市土地開発公社、太田市教育委員会	2066
	31	店 舗 建 設	平成23年度	溝	本報告書内に掲載。H23No.317	7513

表2 推定東山道駅路の遺構が確認された調査履歴一覧表
(調査番号とは、太田市文化財地理情報管理システムにおけるID番号である。)

今回の確認調査では、平成14・15年度調査箇所の特延長部分にあたる。ここでは住居跡のほか、古墳の周溝等が確認され、集落あるいは古墳群の範囲がさらに南へ広がることがわかった。今後もこれら遺構の広がりを注視していく必要がある。

⑤浜町古墳群（掲載番号31、H23No.231・550）

浜町古墳群は、太田駅周辺土地地区画整理事業あるいは東武線鉄道高架橋の新設に伴う発掘調査により、平安時代の住居跡が多数確認されている。

今回の確認調査では、鉄道高架橋に隣接した箇所で平安時代の住居跡を確認した。現在までの調査歴から、北半部分に遺構密度の高い箇所がうかがえることと、「古墳群」として性格づけられているが、「集落」の性格のほうが濃厚であることがいえる。今後も遺構の広がりを注視していく必要がある。

⑥高瀬前原遺跡（掲載番号16、H23No.89）

高瀬前原遺跡は、渡良瀬川の支流である矢場川の北岸の段丘上に立地している。太田市内では数少ない縄文時代の散布地として認識されている埋蔵文化財包蔵地である。

今回の確認調査でも土坑等が確認され、縄文時代の土器と石器を採集した。縄文土器は、後期のものと思われるが小破片のため明らかでない。縄文時代後期における太田市域の様相を明らかにするため、今後も注視してゆく必要がある。

【引用参考文献】

- 太田市1989 『渡良瀬川流域遺跡群発掘調査概報（楽前遺跡第2次、深町遺跡、矢部遺跡）』1989太田市教育委員会
太田市2010 『新野脇屋遺跡群発掘調査報告書—新野脇屋住宅団地造成事業に伴う埋蔵文化財発掘調査報告書—』
2010太田市土地開発公社、太田市教育委員会
太田市2012 『天良七堂遺跡3』2012太田市教育委員会
新田町1992 『群馬県新田町 下新田遺跡調査概報』1992新田町教育委員会
新田町1998 『新田町の遺跡 町内遺跡詳細分布調査報告』1998新田町教育委員会
新田町1999 『新田町内遺跡Ⅰ平成3年度から6年度の町内遺跡発掘調査にかかる報告書』1999新田町教育委員会
新田町2000 『新田町内遺跡Ⅱ平成7年度から9年度の町内遺跡発掘調査にかかる報告書』2000新田町教育委員会
新田町2001 『新田町内遺跡Ⅲ平成10年度から11年度の町内遺跡発掘調査にかかる報告書』2001新田町教育委員会
新田町2002 『新田町内遺跡Ⅳ平成12年度の町内遺跡発掘調査にかかる報告書』2002新田町教育委員会
新田町2004 『新田町内遺跡Ⅵ平成14年度の町内遺跡発掘調査にかかる報告書』2004新田町教育委員会
新田町2005 『新田町内遺跡Ⅶ平成15・16年度の町内遺跡発掘調査にかかる報告書』2005新田町教育委員会
財団法人群馬県埋蔵文化財調査事業団2010 第481集『大道東遺跡（2）弥生時代以降編 北関東自動車道（伊勢崎～県境）地域埋蔵文化財発掘調査報告書』2010東日本高速道路株式会社 財団法人群馬県埋蔵文化財調査事業団
財団法人群馬県埋蔵文化財調査事業団2010 第496集『鹿島浦遺跡 北関東自動車道（伊勢崎～県境）地域埋蔵文化財発掘調査報告書』2010東日本高速道路株式会社 財団法人群馬県埋蔵文化財調査事業団
財団法人群馬県埋蔵文化財調査事業団2010 第505集『ハヶ入遺跡Ⅱ—縄文時代以降編— 北関東自動車道（伊勢崎～県境）地域埋蔵文化財発掘調査報告書』2010東日本高速道路株式会社 財団法人群馬県埋蔵文化財調査事業団
財団法人群馬県埋蔵文化財調査事業団2010 第508集『大道西遺跡 北関東自動車道（伊勢崎～県境）地域埋蔵文化財発掘調査報告書』2010東日本高速道路株式会社 財団法人群馬県埋蔵文化財調査事業団
財団法人群馬県埋蔵文化財調査事業団2012 第532集『矢部遺跡 北関東自動車道（伊勢崎～県境）地域埋蔵文化財発掘調査報告書』東日本高速道路株式会社 財団法人群馬県埋蔵文化財調査事業団

確認調査写真



宿裏遺跡 (H23 No. 163)
確認調査状況 (西から)



向野遺跡 (H23 No. 482)
確認調査状況 (西から)



向野遺跡 (H23 No. 484)
確認調査状況 (北から)



向野遺跡 (H23 No. 252)
確認調査状況 (北から)



道知塚遺跡 (H23 No. 127)
確認調査状況 (南から)



細谷東遺跡 (H23 No. 525)
確認調査状況 (東から)



星ノ宮遺跡 (H23 No. 675)
確認調査状況 (南から)




東別所新田遺跡 (H23 No. 146)
確認調査状況 (北から)



花園遺跡 (H23 No. 106)
確認調査状況 (東から)



西田島遺跡 (H23 No. 96)
確認調査状況 (南から)




新堀遺跡 (H23 No. 183)
確認調査状況 (西から)




新堀遺跡 (H23 No. 184)
確認調査状況 (南から)



成塚古墳群 (H23 No. 52)
確認調査状況 (西から)



鳥山寺中遺跡 (H23 No. 581)
確認調査状況 (西から)



東部地区遺跡群 (H23 No. 72)
確認調査状況 (西から)




東部地区遺跡群 (H23 No. 713)
確認調査状況 (西から)



天良七堂遺跡 (H23 No. 275)
確認調査状況 (西から)



天良七堂遺跡 (H23 No. 102)
確認調査状況 (東から)



天良七堂遺跡 (H23 No. 377)
確認調査状況 (南から)



高瀬前原遺跡 (H23 No. 89)
確認調査状況 (南から)



推定東山道駅路 (武蔵道) (H23 No. 317)
確認調査状況 (東から)



下小林上遺跡 (H23 No. 40)
確認調査状況 (西から)



小谷場古墳群 (H23 No. 456)
確認調査状況 (東から)




小谷場古墳群 (H23 No. 55)
確認調査状況 (西から)



国済寺城跡 (H23 No. 16)
確認調査状況 (南から)



北之庄遺跡 (H23 No. 241)
確認調査状況 (西から)




北之庄遺跡 (H23 No. 182)
確認調査状況 (南から)




北之庄遺跡 (H23 No. 391)
確認調査状況 (北から)



北之庄遺跡 (H23 No. 362)
確認調査状況 (西から)




内ヶ島南田遺跡 (H23 No. 554)
確認調査状況 (南から)



上遺跡 (H23 No. 448)
確認調査状況 (南から)



市場古墳群 (H23 No. 6)
確認調査状況 (東から)



飯塚古墳群・飯塚条里制水田跡
(H23 No. 213) 確認調査状況 (北から)




FP 泥流下遺跡群 (H23 No. 232)
確認調査状況 (東から)



FP 泥流下遺跡群 (H23 No. 142)
確認調査状況 (東から)



FP 泥流下遺跡群 (H23 No. 296)
確認調査状況 (西から)




高林本郷遺跡・高林鶴巻古墳群
(H23 No. 125) 確認調査状況（北から）



由中遺跡・狐森古墳群 (H23 No. 423)
確認調査状況（北から）



下田島遺跡 (H23 No. 158)
確認調査状況（北から）



下田島遺跡 (H23 No. 643)
確認調査状況 (南から)



浜町古墳群 (H23 No. 550)
確認調査状況 (東から)



上新田遺跡・世良田環濠集落
(H23 No. 599) 確認調査状況 (西から)

報告書抄録

フリガナ	オオタシナイイセキ 8
書名	太田市内遺跡 8
副書名	平成23年度調査
巻次	—
シリーズ名	—
シリーズ巻名	市内遺跡
編集著者名	中村 渉
編集機関	太田市教育委員会
編集機関所在地	〒370-0495 群馬県太田市粕川町520 TEL. 0276-20-7090
発行日	平成25年 3 月29日
所収遺跡	太田市内の遺跡44箇所。(詳細は調査地一覧表に記載。)

太田市内遺跡 8

—平成23年度調査—

平成25年 3 月25日 印刷

平成25年 3 月29日 発行

編集・発行 群馬県太田市教育委員会

群馬県太田市粕川町520

電話 0276-20-7090

印刷 朝日印刷工業株式会社