

太田市内遺跡 5

——平成20年度調査——

2010

群馬県太田市教育委員会

はじめに

太田市は、北に八王子丘陵・渡良瀬川があり、中央やや東側に金山がそびえ立ち、南は利根川まで広がる広大な面積を有する市です。

平成19年度に調査を実施した天良七堂遺跡は、90m四方にわたる郡庁の中核部分が確認され、平成20年7月28日に「上野国新田郡庁跡」として、史跡に指定されました。

本報告書は、平成20年度に実施した、市内遺跡発掘調査の成果をまとめたものです。市内の諸開発事業に伴う確認調査の結果をまとめております。

埋蔵文化財は、かけがいのない郷土の遺産であります。我々は先人の残した遺産を発掘し、整理・保存・活用していくことが、歴史解明の一助になり、豊かで文化のかおり高い町づくりの推進をになうものと確信しております。

最後になりましたが、調査に当たりご指導ご協力いただきました関係各位、また寒暖の中発掘調査に参加していただいた方々に厚くお礼申し上げます。

平成22年3月

太田市教育委員会

教育長 岡 田 孝 夫

例 言

- 1 本報告書は、太田市教育委員会が国宝重要文化財等保存整備費補助金と群馬県文化財保存事業費補助金を得て実施した「市内遺跡発掘調査」をまとめた報告書である。
- 2 発掘調査は、太田市教育委員会が平成20年度に実施し、整理作業は平成21年度に実施した。
- 3 確認調査を実施した遺跡について調査概要を掲載した。
- 4 太田市教育委員会の調査組織は下記の通りである。

平成20年度（発掘調査）

調査主体者 太田市教育委員会 教育長 相澤邦衛

調査担当者 太田市教育委員会 教育部文化財課 埋蔵文化財係

課長補佐 須永光一 係長代理 小宮俊久

事務局 太田市教育委員会 教育部長 諏訪和雄、副部長 小林俊一

文化財課参事 茂木博光、課長補佐 新島清司、荒井久志、須永光一、

清水和子 文化財保護係長 栗原正幸、小暮英司、史跡整備係長 小宮 豪

係長代理 原口芳典、小宮俊久、森尻浩一、城代富美江

主任 岡部章子、神保晴美、田島幸一、荒井文夫、高橋之雄、野本智久

赤石光司、伏島徹、関根圭介、遠坂純伸、主事補 鹿山くみ子

嘱託 原口優実子 臨時 石原由香

平成21年度（整理作業）

調査主体者 太田市教育委員会 教育長 相澤邦衛（4月まで）

教育長 岡田孝夫（6月より）

事務局 太田市教育委員会 文化スポーツ部長 栗原知章、副部長 茂木博光

文化財課参事 宮田 毅 主幹 海野 猛 課長補佐 久保田文夫、穴原雅巳、須永光一、

新井貴美子、小林敏仁、係長 小宮 豪、城代富美江、係長代理 小宮俊久、岡部章子、

島田孝雄、高橋之雄、主任 荒井文夫、神保晴美、野本智久、赤石光司、静野勝信、

長谷川幸男、伏島徹、関根圭介、遠坂純伸、主事 鹿山くみ子

嘱託 石原由香、原口優実子 臨時 星野 翔

- 5 本稿の編集・執筆は、小宮俊久が担当した。
- 6 本書に掲載した遺構の写真は各調査担当者が撮影した。
- 7 発掘調査および本書の作成にあたっては下記の方々、機関より御教授、御協力を賜った。

記して感謝を表したい（アイウエオ順、敬称略）。

群馬県教育委員会文化財保護課、(財)群馬県埋蔵文化財調査事業団

- 8 本書に係わる資料、遺物は太田市教育委員会で保管している。
- 9 発掘調査ならびに整理作業に携わった作業員は、下記のとおりである。（敬称略、順不同）
福島清野、福島定夫、中村久乃、大坪春美、木村純子、飯田光子、高山キク子、宮下やす江、毛呂小夜子

凡 例

- 1 第4章の調査地点位置図の縮尺は1／5,000とし、遺跡の範囲図の縮尺は1／10,000とした。これ以外の縮尺についてはスケールを付した。
- 2 地図の方位は、北を上とした。トレンチ配置図の方位は図中に表示した。
- 3 第3章「平成20年度調査地一覧表」中の「台帳No.」は、太田市文化財課で管理している台帳の番号である。また、「ひまわり」とは、太田市文化財地理情報システムの番号である。第4章本文中の「台帳H20No.117」は、平成20年度に受け付けた遺跡地内の117番である。
- 4 第4章の土層断面図の縮尺は約1／50とした。

目 次

序 文

例 言

凡 例

目 次

第1章 調査に至る経過	1
第2章 調査の方法および経過	2
第3章 遺跡の位置と歴史的環境	2
第4章 確認調査の結果	6
第5章 ま と め	76

第1章 調査に至る経緯

平成20年度の事業において、太田市では、公共事業に関して前年度に事業内容についての照会を行い、新年度事業の確認調査へと位置づけることとし、民間開発については事前問い合わせの窓口を開いて事前の事業照会を行い、工事着手前に立会・確認調査を実施することとした。確認調査については、文化財保存事業費国庫補助金や県費補助金を受けて、「市内遺跡発掘調査」として事前の試掘・確認調査を実施し、開発事業との調整を図ることとした。また、個人住宅において遺構が確認された場合については、本調査を実施することで、開発事業との調整を図ることとした。



太田市の全体図

第2章 調査の方法および経過

太田市教育委員会では前述の通り、開発内容を公共事業と民間開発の2種類に分けて対応している。太田市遺跡地図をもとにして、事前に埋蔵文化財包蔵地であるかどうかの判断を実施し、包蔵地であった場合は、発掘届けの提出をしていただき、工事内容によっては、事業者から確認調査依頼書の提出をうけ、確認調査を実施している。

確認調査の内容は、対象となる土地の地形・形状や開発計画を考慮し、トレンチを設定し、遺構確認面まで掘削して遺構の有無を確認している。確認された遺構については、平面形を実測し、写真撮影を行っている。また、個人住宅や鉄塔建設等の狭い面積での開発においても、柱状改良等、地下に影響を及ぼす工事については確認調査の対象とし、遺構が確認された場合については本調査対象としている。(個人住宅については市内遺跡で対応している)。

整理作業においては、これらの調査によって出土した遺物の整理や図面の整理を実施し、翌年度にその成果を「太田市内遺跡」として報告書を刊行している。

＜平成20年度＞

市内遺跡として確認調査を実施した69箇所の内主な内容は、個人住宅28件、集合住宅12件等である。平成20年度の特徴としては、前年と同様、個人住宅における柱状改良工事が増加している点があげられる。柱状改良工事は、直径60cm前後のコンクリート杭を地中6m前後まで埋め込むことにより基礎地盤の強化を図る工事である。平成20年度においても、28件の確認調査を実施した。この工法は年々増加する傾向にあり、今後遺跡の保護を計る上で重要な課題となってきた。なお、調査によって得られた資料は、太田市教育委員会にて保管している。

第3章 遺跡の位置と歴史的環境

太田市は北部に八王子丘陵がひかえ、その南方には金山がそびえ立ち、市内全域を望むことができる。八王子丘陵西側の藪塚地域には大間々扇状地が広がり、扇状地の端部に位置する新田地域からは湧水が流れ出し、古代より生活の水脈として利用されている。中央部には高大な平地が広がり、水田地帯を形成している。利根川と面する南西部の尾島地域は、旧利根川の流路にあたる部分であり、遺跡が榛名山二ツ岳の噴火による洪水堆積層に覆われている。旧1市3町の範囲は、現在の所、太田地域、新田地域、尾島地域、藪塚地域の4区域に分けられる。各地区の遺跡数の合計を見ると、太田市全体としては965の遺跡が所在しており、これらを時代ごとに分けると、古墳時代が圧倒的に多く、ついで奈良・平安時代、中世、縄文時代、近世、弥生時代、旧石器時代となっている。以下、今回確認調査を実施した遺跡について一覧表にまとめた。

太田市全図



平成20年度調査地

- | | | | | | | |
|-------------------|-----------|-------------|-------------|-------------|-------------|---------------|
| 1 向野遺跡 | 11 向野遺跡 | 21 富沢古墳群 | 31 星ノ宮遺跡群 | 41 細谷中遺跡 | 51 小谷場古墳群 | 61 相方遺跡 |
| 2 上野井遺跡 | 12 岩瀬川古墳群 | 22 宮前遺跡 | 32 下田島遺跡 | 42 要害遺跡 | 52 天狗林遺跡 | 62 中道遺跡 |
| 3 川窪遺跡 | 13 下小林館跡 | 23 堂原遺跡 | 33 延享割遺跡 | 43 小舞木遺跡 | 53 北明泉寺遺跡 | 63 堂原遺跡 |
| 4 牛堀・矢ノ原ルート・久保畑遺跡 | 14 中原上遺跡 | 24 新野古墳群 | 34 鳥山下遺跡 | 44 花園遺跡 | 54 清川遺跡 | 64 今井地区遺跡群 |
| 5 満所遺跡 | 15 細谷中遺跡 | 25 東別所遺跡 | 35 東部地区遺跡群 | 45 富沢古墳群 | 55 賀茂遺跡 | 65 飯塚条里制水田跡 |
| 6 鳥之郷小学校 | 16 天神山古墳 | 26 舞台A・D遺跡 | 36 内ヶ島古墳群 | 46 高林西原古墳群 | 56 天神山古墳 | 66 FP泥流下遺跡群 |
| 7 登戸遺跡 | 17 稲荷宮遺跡 | 27 北之庄遺跡 | 37 高林西原古墳群 | 47 福沢新田遺跡 | 57 猿楽遺跡 | 67 東矢島古墳群 |
| 8 新野古墳群 | 18 中江田原遺跡 | 28 宮内遺跡 | 38 金山城縄張り | 48 八石遺跡 | 58 下原遺跡 | 68 天良七堂周辺重要遺跡 |
| 9 舞台C遺跡 | 19 家前遺跡 | 29 賀茂遺跡 | 39 西野西遺跡 | 49 FP泥流下遺跡群 | 59 石橋地蔵久保遺跡 | 69 天良七堂周辺重要遺跡 |
| 10 古戸赤城遺跡 | 20 境ヶ谷遺跡 | 30 FP泥流下遺跡群 | 40 FP泥流下遺跡群 | 50 宮内遺跡 | 60 本矢場城跡 | |

平成20年度 調査地一覧表

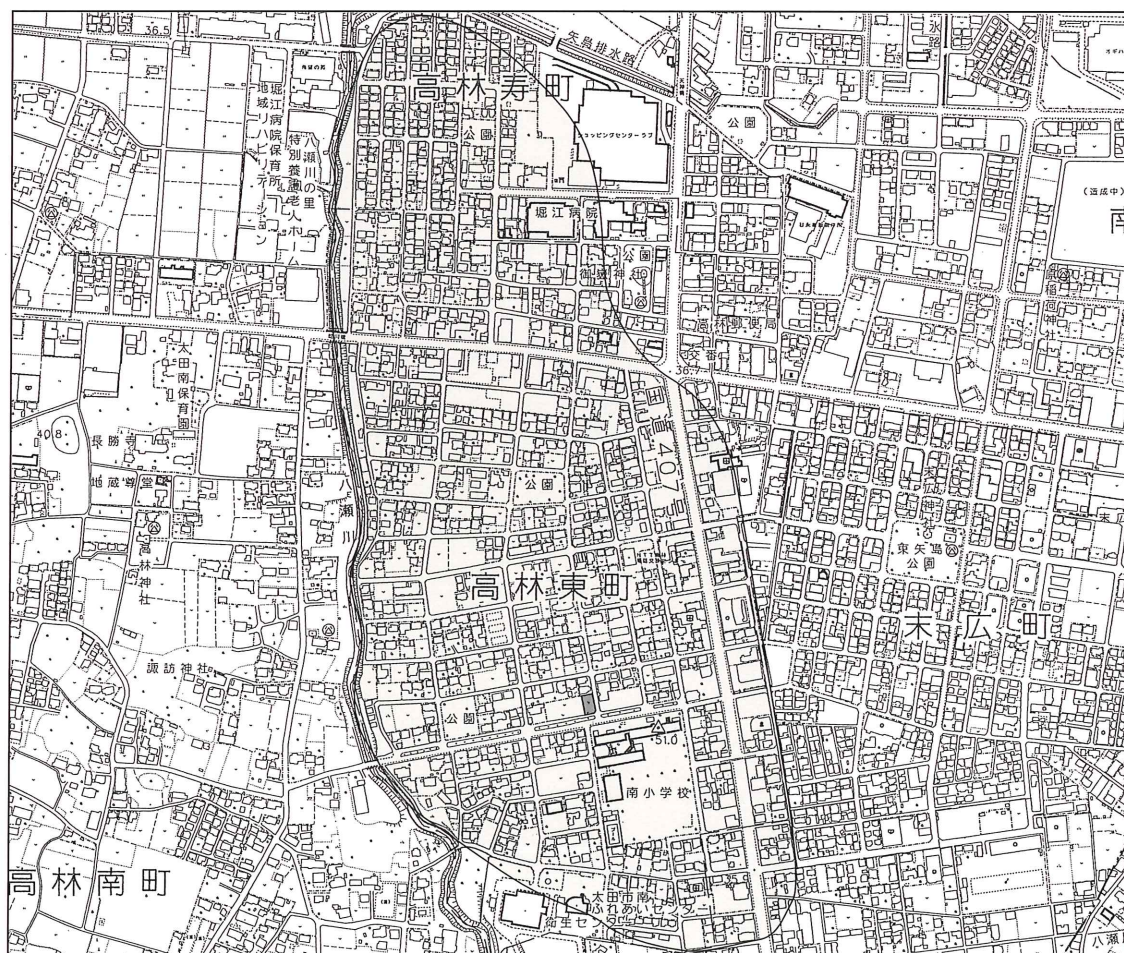
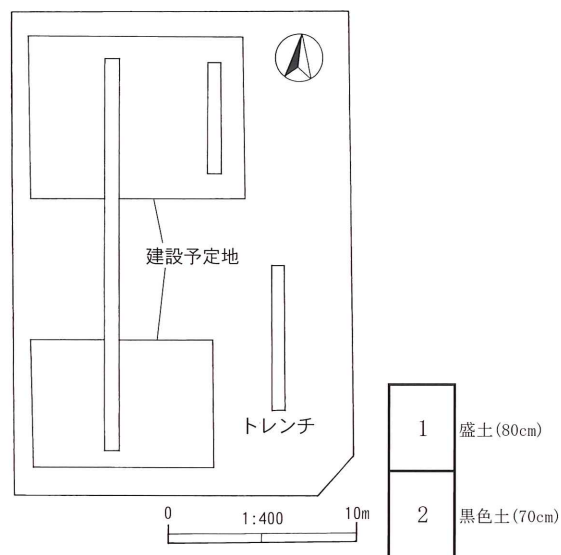
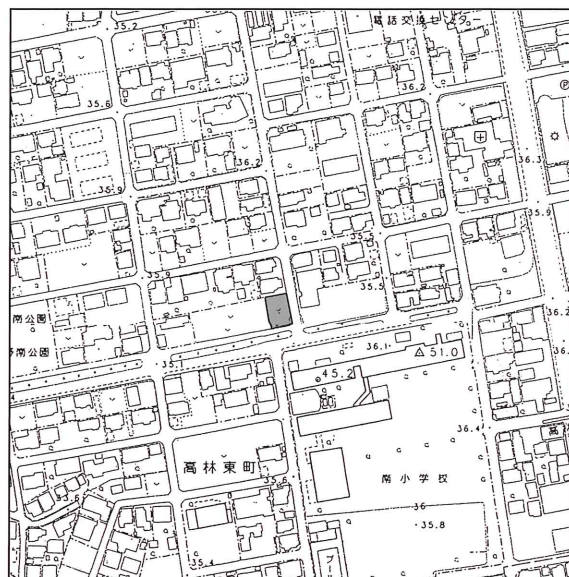
No	所 在 地	遺 跡 名	開発原因	開発面積 (㎡)	調査面積 (㎡)	調 査 期 間	調 査 結 果	台帳No (19年度)	ひまわり No
1	高林東町2328	向野遺跡	集合住宅	445	26	20.4.9	遺構・遺物なし	29(542)	2784
2	新田村田町1080-1の一部、12	上野井遺跡	個人住宅	377.19	15	20.4.11	遺構なし、古墳時代の土器20点	30(538)	2522
3	藤阿久町164-1	川窪遺跡	集合住宅	338.48	20	20.4.11	遺構・遺物なし	48(368)	2681
4	寺井町507他	牛堀・矢ノ原ルート 久保畑遺跡	道路建設	2,647.17	300.00	20.4.22～25	東山道駅路1箇所・住居跡9軒、 古墳時代土器片	31(400)	2483
5	石原町439-1ほか	満所遺跡	宅地造成	1696	60	20.4.30	時期不明の土坑、遺物なし	71(487)	2619
6	鶴生田町80ほか	鳥之郷小学校	学校建設	28,005	67	20.5.15	遺構・遺物なし	90(549)	2498
7	新田上江田町637-1	登戸遺跡	個人住宅	492	28	20.5.15	遺構・遺物なし	89(529)	2550
8	新野町1254番8、9	新野古墳群	宅地造成	815	45	20.5.21	古代の溝2条、住居跡3軒	92	3523
9	藤阿久町479-1、9	舞台C遺跡	集合住宅	1,053.93	70.50	20.5.27	溝6条、土坑6基、遺物なし	83(438)	2679
10	古戸町689-1	古戸赤城遺跡	土地分譲	1,991.24	171.00	20.6.2	性格不明遺構3基、遺物なし	63	2813
11	高林東町2411	向野遺跡	集合住宅	361	36	20.6.3	古代住居2軒、平安土器片	84	2821
12	福沢町315-6	岩瀬川古墳群	個人住宅	354.88	21	20.6.4	遺構・遺物なし	57	2809
13	下小林町628-2ほか	下小林館跡	子供園建設	5,392.56	6.50	20.6.7	遺構・遺物なし	66	3514
14	藪塚町2019-7	中原上遺跡	工場・倉庫建設	990.07	35.00	20.6.13	土坑3基、遺物なし	96	2827
15	細谷町1135-8	細谷中遺跡	個人住宅	172.73	7.2	20.6.16	遺構・遺物なし	93	2826
16	内ヶ島町1528-7	天神山古墳、目塚遺跡	個人住宅	200.13	15.2	20.6.16	遺構・遺物なし	144	2864
17	矢場町3227-6	稲荷宮遺跡	個人住宅	228.74	3.2	20.6.17	遺構・遺物なし	102(503)	2460
18	新田中江田町881-1	中江田原遺跡	集合住宅	1,533	100	20.6.19～20	住居跡1軒、土坑5基、溝1条、 遺物なし	91	2825
19	岩瀬川町79-3	家前遺跡	個人住宅	254.41	18	20.6.23	遺構・遺物なし	126	2845
20	新田市野井町2605-8	境ヶ谷戸遺跡	個人住宅	385	24	20.6.27	遺構・遺物なし	76(546)	2518
21	富沢町389-3	富沢古墳群	土地分譲	937	120	20.7.2	溝6条、土坑4基、遺物なし	162	2876
22	飯塚町1458-1、2	宮前遺跡	事務所建設	1534.4	64	20.7.9～10	溝4条、土坑1基、柱穴9本、 五輪塔火輪1点	139(485)	2214
23	脇屋町577-10、13、629-7	堂原遺跡	個人住宅	366.88	5	20.7.10	遺構・遺物なし	166	2879
24	新野町1308番1他	新野古墳群	宅地分譲	3,582	262	20.7.15～16	住居跡1軒、土坑7基、溝7条、 かわらけ数片	138(61)	2513
25	飯塚町1004-2、3	東別所遺跡	個人住宅	252.26	5	20.7.18	遺構・遺物なし	135	2855
26	西本町55-1他	舞台A・D遺跡	店舗建替	2400.48	96	20.7.28～29	住居跡1軒、溝1条、土師器破 片数片	56(533)	2584
27	由良町1564-1の一部	北之庄遺跡	個人住宅	439	18	20.7.31	遺構・遺物なし	204	2898
28	浜町8-1、7、12地内	宮内・浜町遺跡ほか	区画整理	約1,200	29	20.8.6	溝1条、土坑1基、遺物なし	131	2849
29	龍舞町3804-2他	賀茂遺跡	店舗建設	2046.15	94	20.8.6～7	住居跡10軒、土坑4基、縄文式 土器破片、土師器破片数点	230	2917
30	亀岡町498-1の一部	F P 泥流下遺跡群	個人住宅	379.19	10	20.8.8	遺構・遺物なし	148	2868
31	東長岡町1459-3	星ノ宮遺跡	建売住宅	225.54	5	20.8.18	遺構・遺物なし	216	2907
32	下田島1028-1ほか	下田島遺跡	区画整理	252.5	28	20.8.19	古代の竪穴住居跡3軒、時期不 明土坑1基、土師器片	235	2921
33	泉町1372-1の一部	延享割遺跡	個人住宅	198	7.5	20.8.26	遺構・遺物なし	251	2933
34	鳥山中町744-1	鳥山下遺跡	集合住宅	1681.88	90	20.9.8～9	古代住居6軒、土坑5基、柱穴 5本、遺物なし	223	3555
35	岩松町228-2	東部地区遺跡群	個人住宅	358.59	6.4	20.9.18	遺構・遺物なし	127	3531
36	内ヶ島町869-7	内ヶ島古墳群	個人住宅	372.59	25.6	20.9.19	遺構・遺物なし	202	2896
37	高林西町533・538-1の一部	高林西原古墳群	集合住宅	934	93	20.9.29	柱穴4本、遺物なし	243	2928
38	長手町407-1の一部	金山城縄張り	無線中継基地局	15.6	2.16	20.10.14	遺構・遺物なし	252	2934

No	所在地	遺跡名	開発原因	開発面積 (㎡)	調査面積 (㎡)	調査期間	調査結果	台帳No (19年度)	ひまわり No
39	蔵塚町2966-3	西野西遺跡	集合住宅	1689.92	62	20.10.15	遺構・遺物なし	278	2992
40	亀岡町528-5	F P 泥流下遺跡群	団地（市営）立替	3,000	83	20.10.20	土坑3基、遺物なし	210	3553
41	細谷町1110-1	細谷中遺跡	個人住宅	645.19	19.5	20.10.23	遺構・遺物なし	363	3188
42	新田反町519-1ほか	要害遺跡	駐車場造成	3,678	113	20.10.28～31	堀1箇所、井戸2基、柱穴21本、溝1条、遺物なし	375	3350
43	小舞木町642-1、2	小舞木遺跡	個人住宅	162.11	5.4	20.11.4	遺構・遺物なし	360	3074
44	新田木崎町631-2の一部	花園遺跡	個人住宅	283.46	5.2	20.11.4	遺構・遺物なし	383	3358
45	富沢町399-1	富沢古墳群	宅地造成・土地分譲	872	45.5	20.11.19	遺構・遺物なし	366	3281
46	高林西町580-1の一部	高林西原古墳群	集合住宅	946.17	39	20.11.19	遺構・遺物なし	115	2836
47	福沢町298-3他	福沢新田遺跡	店舗建設 (しまむら)	7,020.30	257	20.12.2～4	住居3、土坑2、溝、遺物なし	361	3186
48	蔵塚町311-5	八石遺跡	携帯電話基地局 (鉄塔)	100	7	20.12.10	遺構・遺物なし	359	3073
49	岩松町597-1	F P 泥流下遺跡群	店舗建設 (セブンイレブン)	2646.26	136	20.12.15～16	近世以降遺構17基、遺物なし	449	3609
50	浜町8-1、7、12、6-10他	宮内遺跡	道路建設	1200	20	20.12.17	近世以降溝1条、土坑1基、遺物なし	131	4055
51	牛沢町914の一部	小谷場古墳群	集合住宅	998	39	20.12.25	遺構・遺物なし	405	3565
52	由良町966-2	由良城跡・天狗林遺跡	個人住宅	295.26	13	21.1.7	土坑1基、遺物なし	428	3588
53	飯塚町552-3	北明泉寺遺跡	個人住宅	184	10	21.1.16	時期不明の柱穴3本、遺物なし	460	3620
54	由良町613番地	清川遺跡	個人住宅	250	4	21.1.28	遺構・遺物なし	424	3584
55	龍舞町4011-1	賀茂遺跡	個人住宅	330.59	7.6	21.1.28	遺構・遺物なし	500	3660
56	内ヶ島町1563-1他	天神山古墳	学術調査		200	21.2.2～2.10	天神山古墳外堀確認	614	4049
57	只上町928-2の一部	猿楽遺跡	個人住宅	233.92	14	21.2.4	遺構・遺物なし	458	3618
58	新野町825-6	下原遺跡	個人住宅	352.35	6.5	21.2.4	遺構・遺物なし	267	2981
59	石橋町842-1他	石橋地蔵久保遺跡	児童館建設	3052.32	117	21.2.9～10・3.2 ～3	住居1、土坑3	249	2472
60	矢場町2896-6	本矢場城跡	個人住宅	495.88	8	21.2.12	遺構・遺物なし	497	3657
61	植木野町747-1の一部	相方遺跡	個人住宅	700	12	21.2.18	遺構・遺物なし	187	3544
62	鳥山上町1161-1、1162	中道遺跡	集合住宅	1323	43	21.2.24	遺構・遺物なし	344	3058
63	脇屋町526-1	堂原遺跡	診療所建設	1675.89	46	21.2.26	溝1条（近世）、遺物なし	442	3602
64	世良田町3187-12の一部	今井地区遺跡群	個人住宅	224.8	16	21.2.27	土坑2基、遺物なし	501	3661
65	飯塚町560他121筆	飯塚条里制水田跡	店舗建設	146,780	210	21.3.9～11	遺構・遺物なし	248	2931
66	尾島町5-5、7-3、7-9	F P 泥流下遺跡群	集合住宅	1130.32	25	21.3.16	近世土坑1基、遺物なし	533	3723
67	高林寿町1807-1、4、5	東矢島古墳群	飲食店舗	1635	50	21.3.17～18	古墳2基（石室・周堀）・溝1条、遺物なし	495	3655
68	天良町17	天良七堂周辺遺跡	学術調査	287	19.2	20.6.24	溝1条、遺物なし	72	2817
69	天良町66	天良七堂周辺遺跡	学術調査	12,840	118	20.6.17～18	古代溝1条、住居1軒、古代土器片、瓦片	125	2471

第4章 確認調査の結果

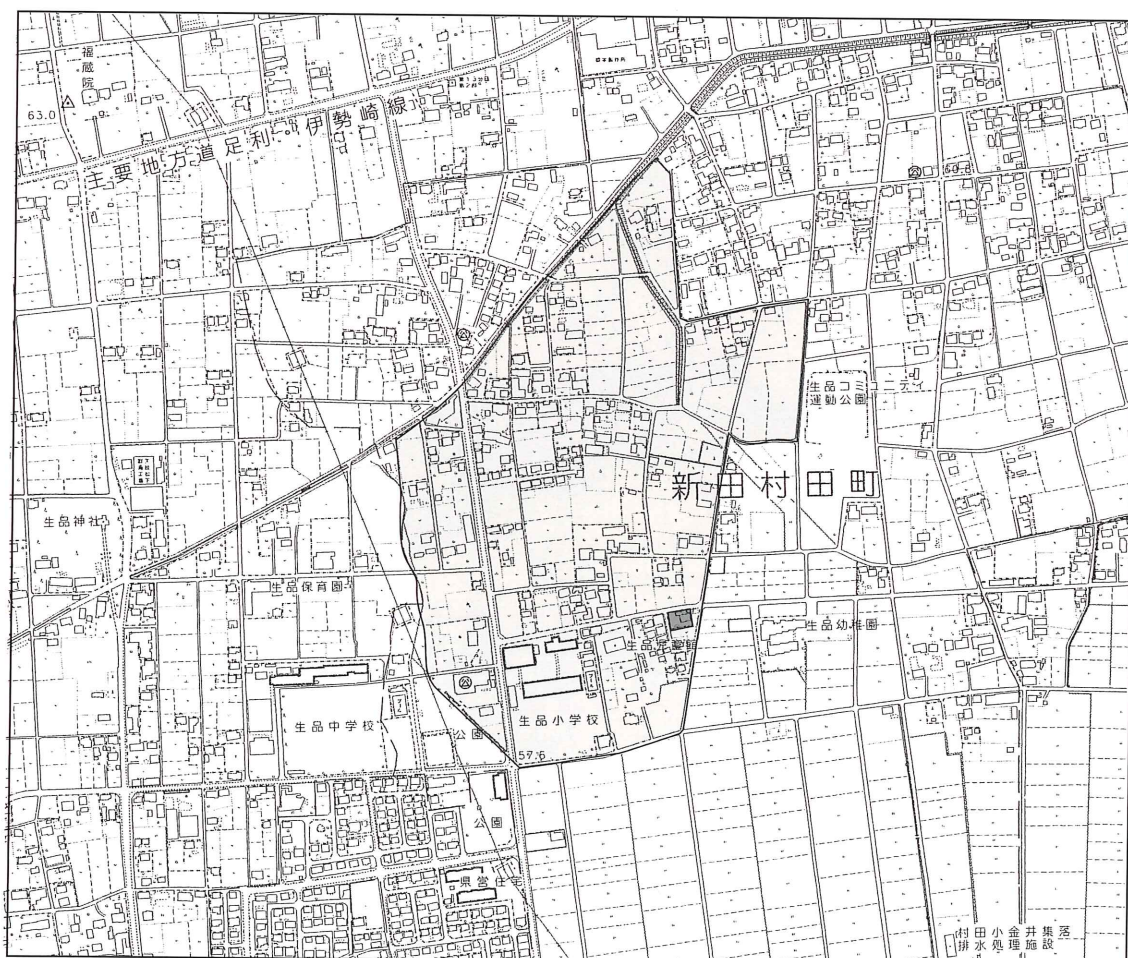
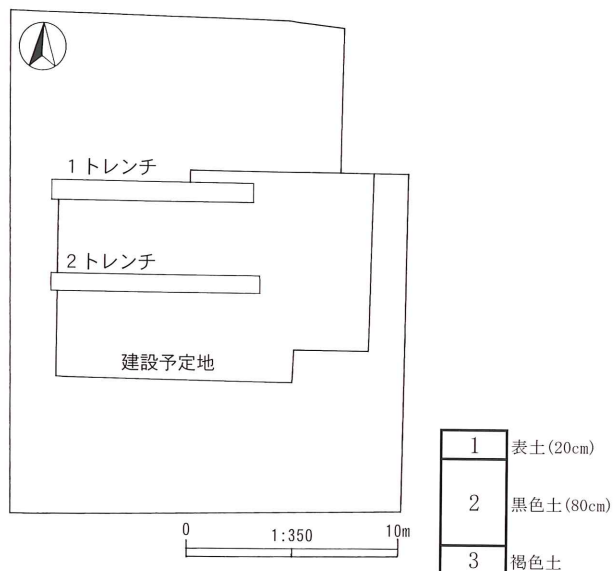
1. 向野遺跡（台帳H20No.29 <542>）

- | | | | |
|--------|--|---------|--|
| ① 所在地 | 太田市高林東町2328 | ⑤ 調査方法 | 開発予定地に3本のトレンチを設定し、遺構の確認を行った。同時に、写真撮影、図面作成、土層確認を実施した。 |
| ② 調査面積 | 26m ² （対象面積445.00m ² ） | ⑥ 調査結果 | 遺構・遺物は確認されなかった。 |
| ③ 調査原因 | 集合住宅 | ⑦ 取扱い方法 | 本調査の必要はないと判断された。 |
| ④ 調査期間 | 平成20年4月9日 | | |



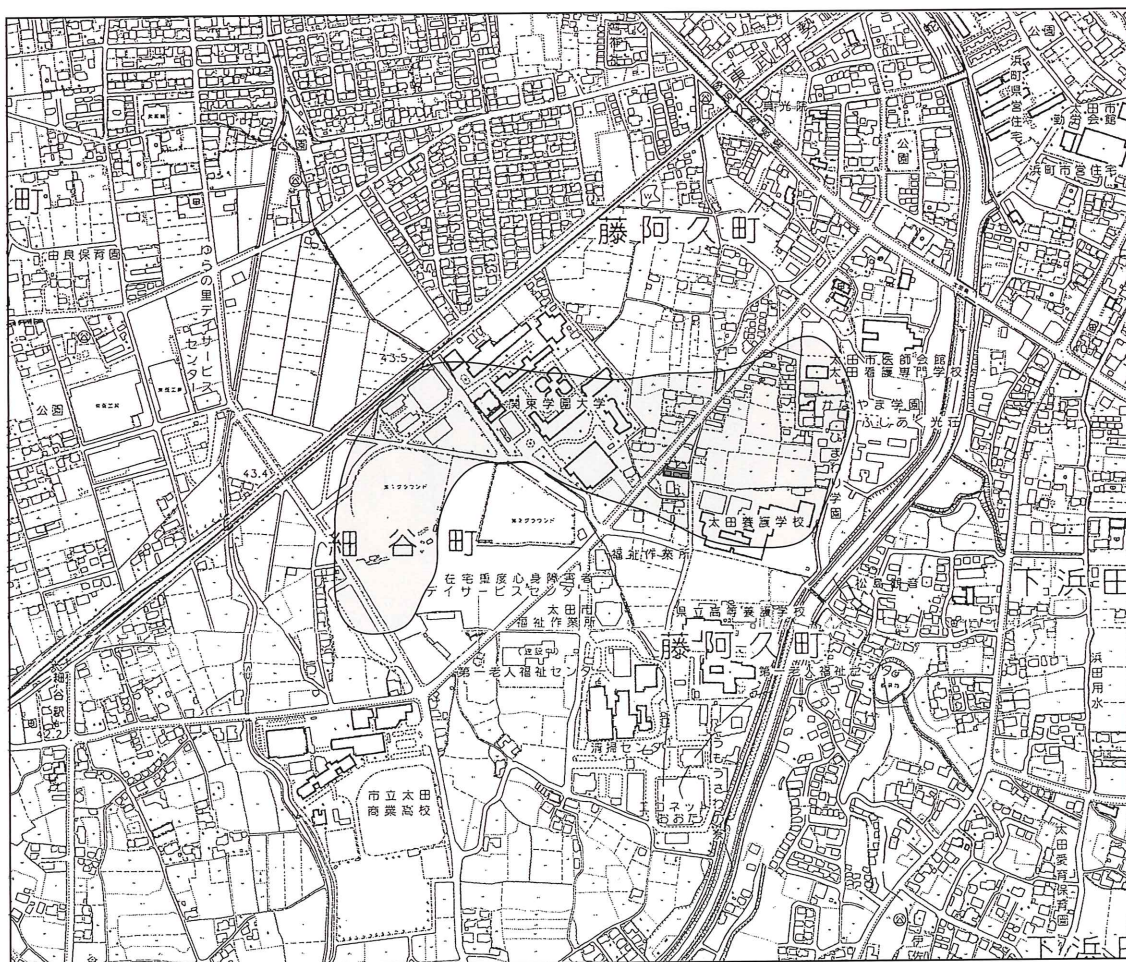
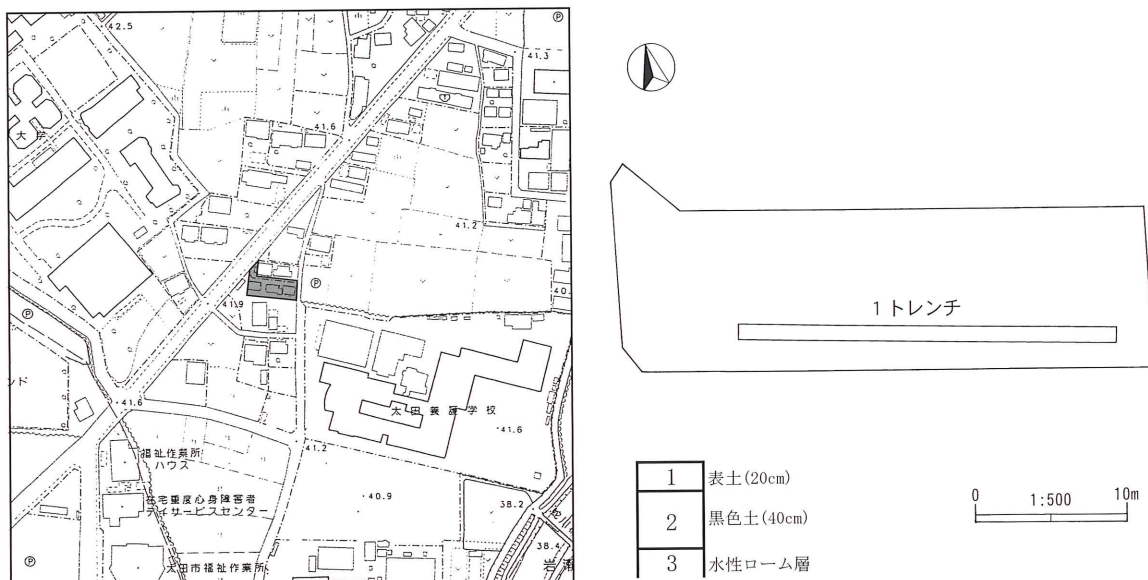
2. 上野井遺跡 (台帳H20No.30 <538>)

- ① 所在地 太田市新田村田町1080-1の一部及び12 ⑤ 調査方法 開発予定地に2本のトレンチを設定し、遺構の確認を行った。同時に、写真撮影、図面作成、土層確認を実施した。
- ② 調査面積 15m² (対象面積377.19m²) ⑥ 調査結果 遺構なし。遺物は古墳時代の土器が20点出土した。
- ③ 調査原因 個人住宅 ⑦ 取扱い方法 本調査の必要はないと判断された。
- ④ 調査期間 平成20年4月11日



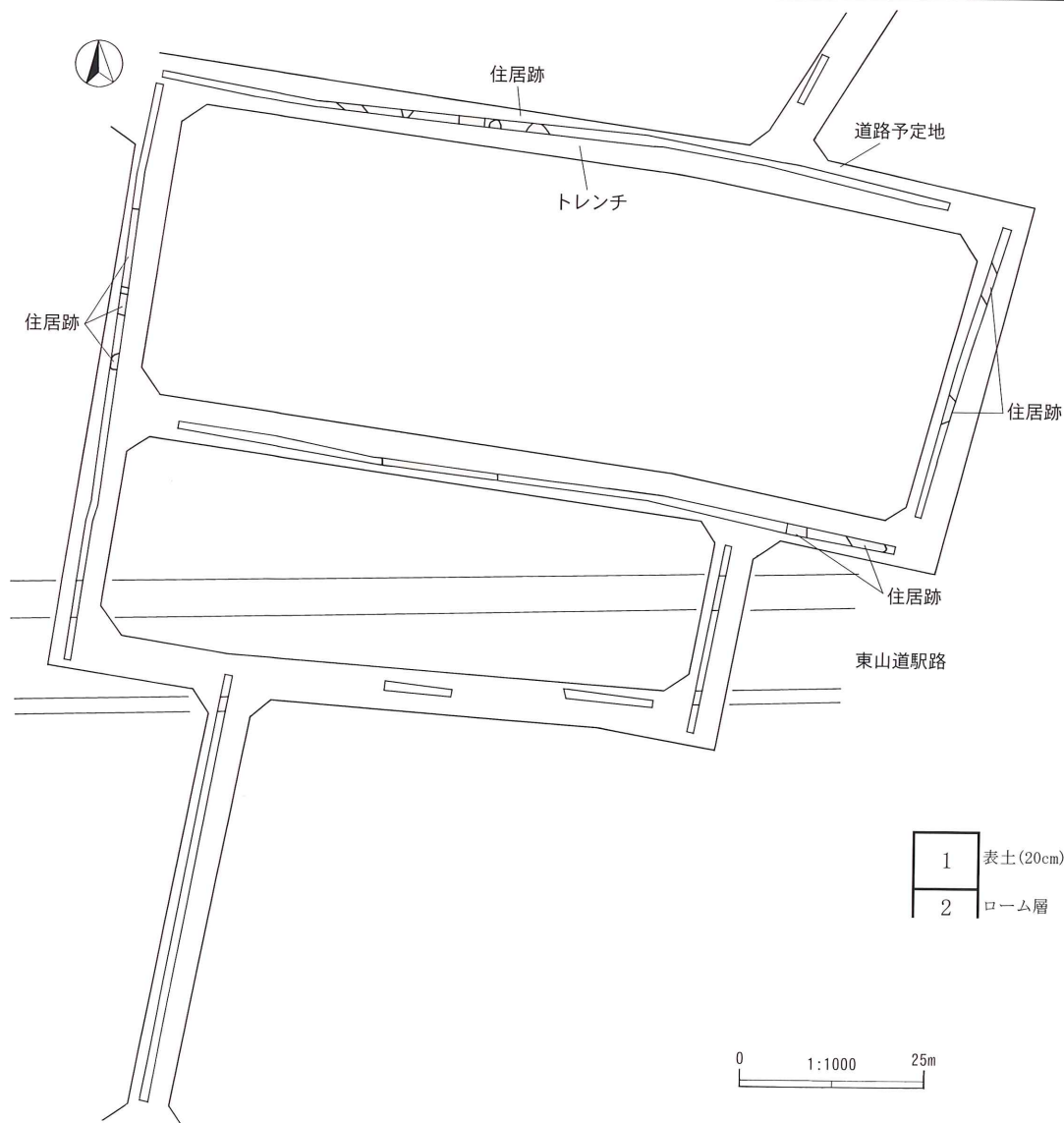
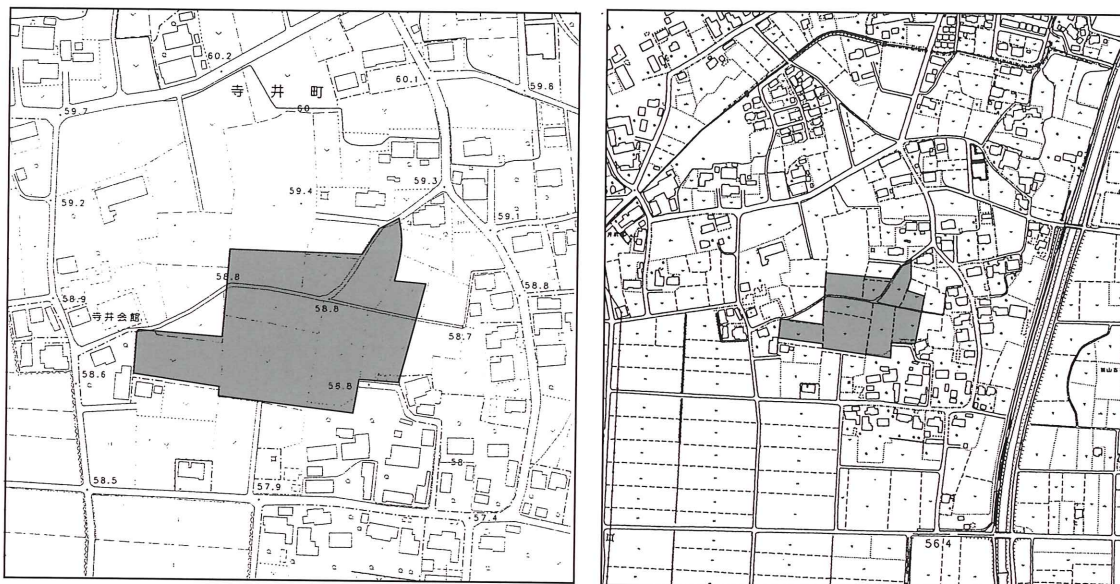
① 所在地 太田市藤久町164-1
② 調査面積 20m² (対象面積338.48m²)
③ 調査原因 集合住宅
④ 調査期間 平成20年4月11日

- ⑤ 調査方法 開発予定地に 1 本のトレンチを設定し、遺構の確認を行った。同時に、写真撮影、図面作成、土層確認を実施した。
- ⑥ 調査結果 遺構・遺物は確認されなかった。
- ⑦ 取扱い方法 本調査の必要はないと判断された。



4. 牛堀・矢ノ原ルート・久保畑遺跡 (台帳H20No31 <400>)

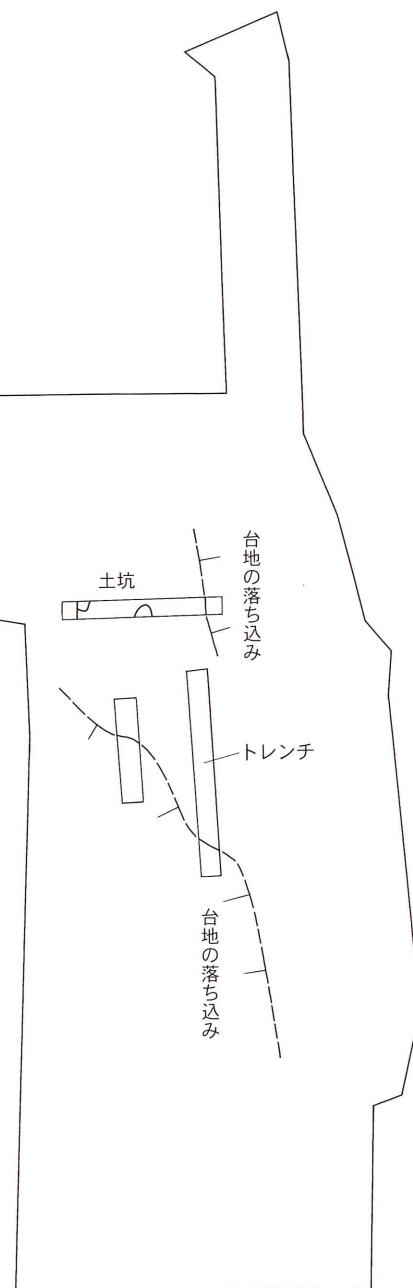
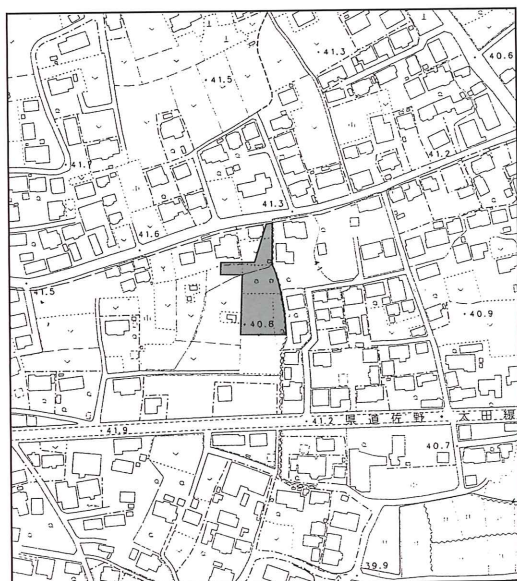
- ① 所在地 太田市寺井町507他 ⑤ 調査方法 開発予定地に8本のトレンチを設定し、遺構の確認を行った。同時に、写真撮影、図面作成、土層確認を実施した。
- ② 調査面積 300m² (対象面積2647.17m²) ⑥ 調査結果 遺構は東山道駅路(牛堀・矢ノ原ルート) 1箇所・住居跡9軒が確認され、遺物は古墳時代土器片が出土した。
- ③ 調査原因 道路建設 ⑦ 取扱い方法 1000m²について発掘調査を行う必要があると判断される。
- ④ 調査期間 平成20年4月22日～4月25日



5. 満所遺跡 (台帳H20No71 <487>)

- ① 所在地 太田市石原町439-1ほか
 ② 調査面積 60㎡ (対象面積1696.00㎡)
 ③ 調査原因 宅地造成
 ④ 調査期間 平成20年4月30日

- ⑤ 調査方法 開発予定地に3本のトレンチを設定し、遺構の確認を行った。同時に、写真撮影、図面作成、土層確認を実施した。
 ⑥ 調査結果 遺構は時期不明の土坑。遺物は確認されなかった。
 ⑦ 取扱い方法 本調査の必要はないと判断された。

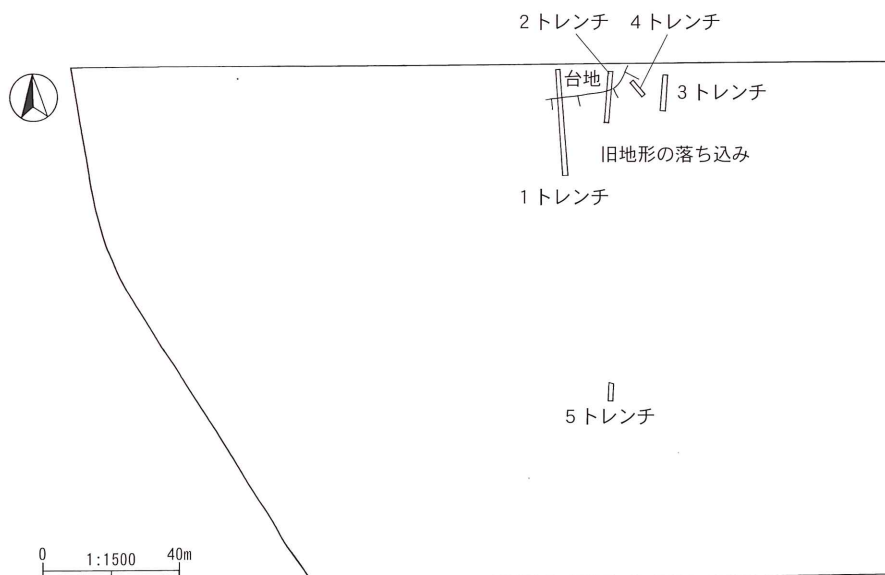
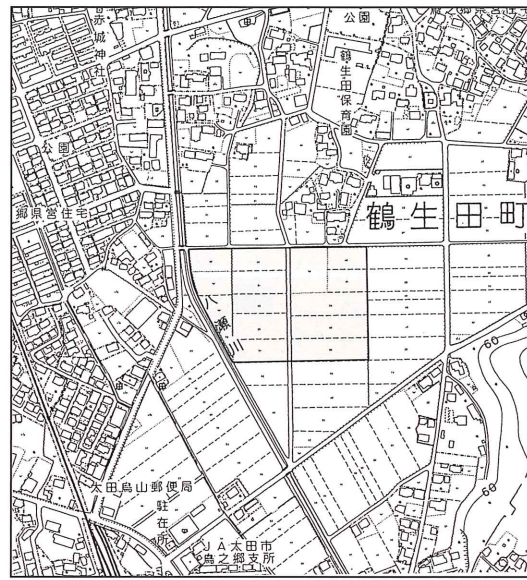
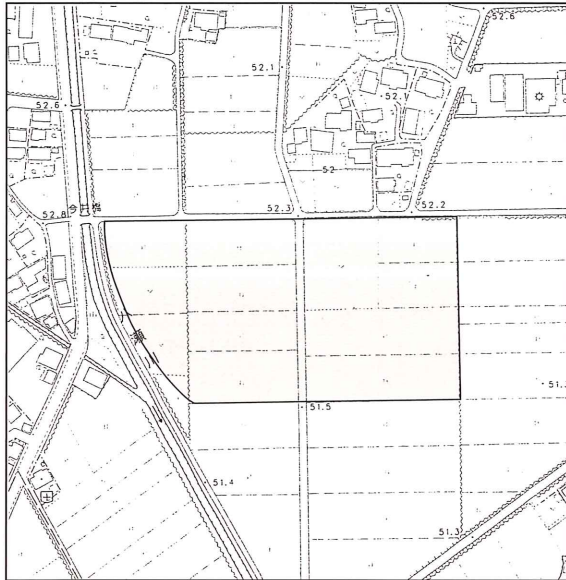


1	表土(20cm)
2	暗褐色土(20cm)
3	ローム層

0 1:600 15m

6. 鳥ノ郷小学校 (台帳H20No.90 <549>)

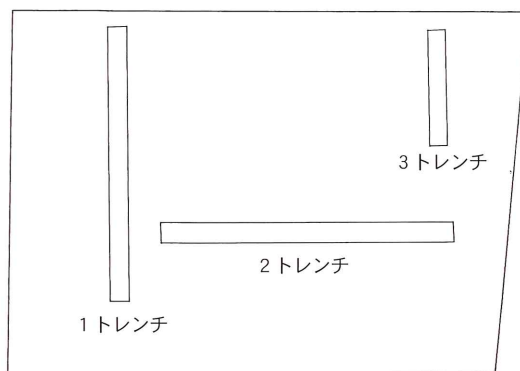
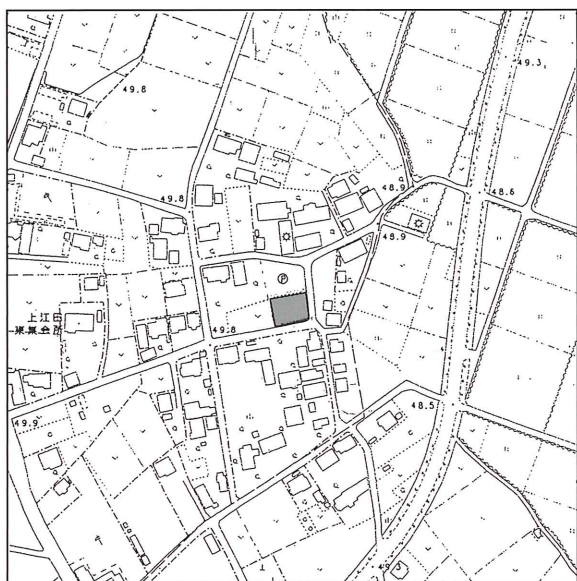
- ① 所在地 太田市鶴生田町80番地ほか
- ② 調査面積 67㎡ (対象面積28005.00㎡)
- ③ 調査原因 学校建設
- ④ 調査期間 平成20年5月15日
- ⑤ 調査方法 開発予定地に5本のトレンチを設定し、遺構の確認を行った。同時に、写真撮影、図面作成、土層確認を実施した。
- ⑥ 調査結果 遺構・遺物は確認されなかった。
- ⑦ 取扱い方法 本調査の必要はないと判断された。



1	暗褐色 (30cm)
2	黒灰色 (15cm)
3	暗灰褐色 (30cm)
4	暗青灰色

7. 登戸遺跡 (台帳H20No.89 <529>)

- ① 所在地 太田市新田上江田町637番1
- ② 調査面積 28㎡ (対象面積492.00㎡)
- ③ 調査原因 個人住宅
- ④ 調査期間 平成20年5月15日
- ⑤ 調査方法 開発予定地に3本のトレンチを設定し、遺構の確認を行った。同時に、写真撮影、図面作成、土層確認を実施した。
- ⑥ 調査結果 遺構・遺物は確認されなかった。
- ⑦ 取扱い方法 本調査の必要はないと判断された。



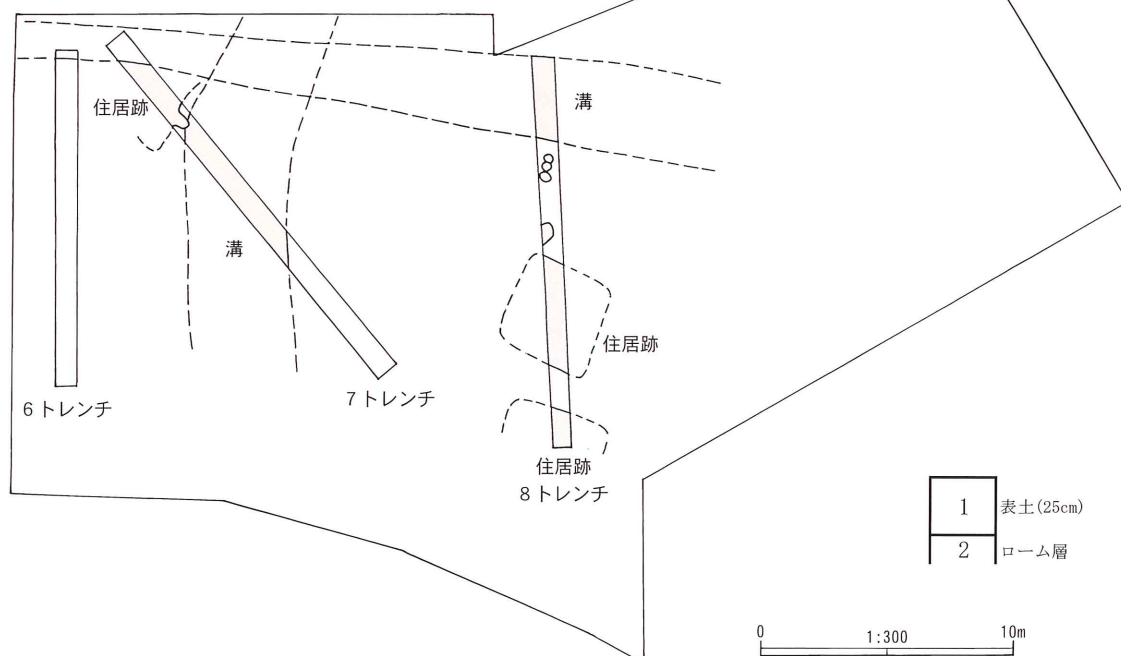
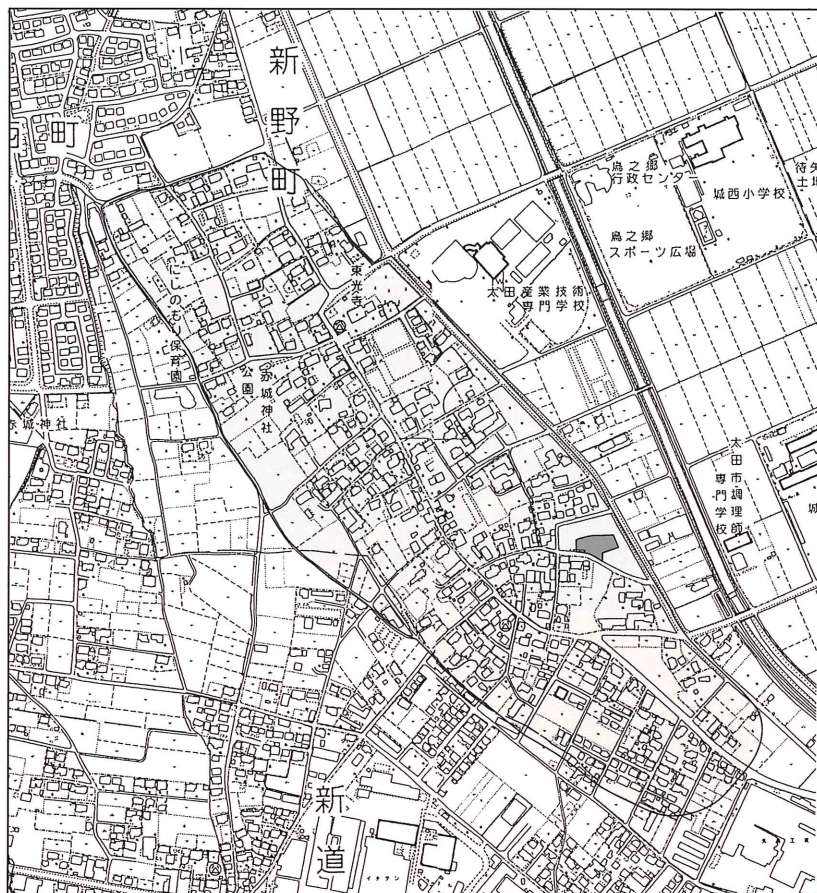
1	表土 (60cm)
2	ローム層

0 1:400 10m



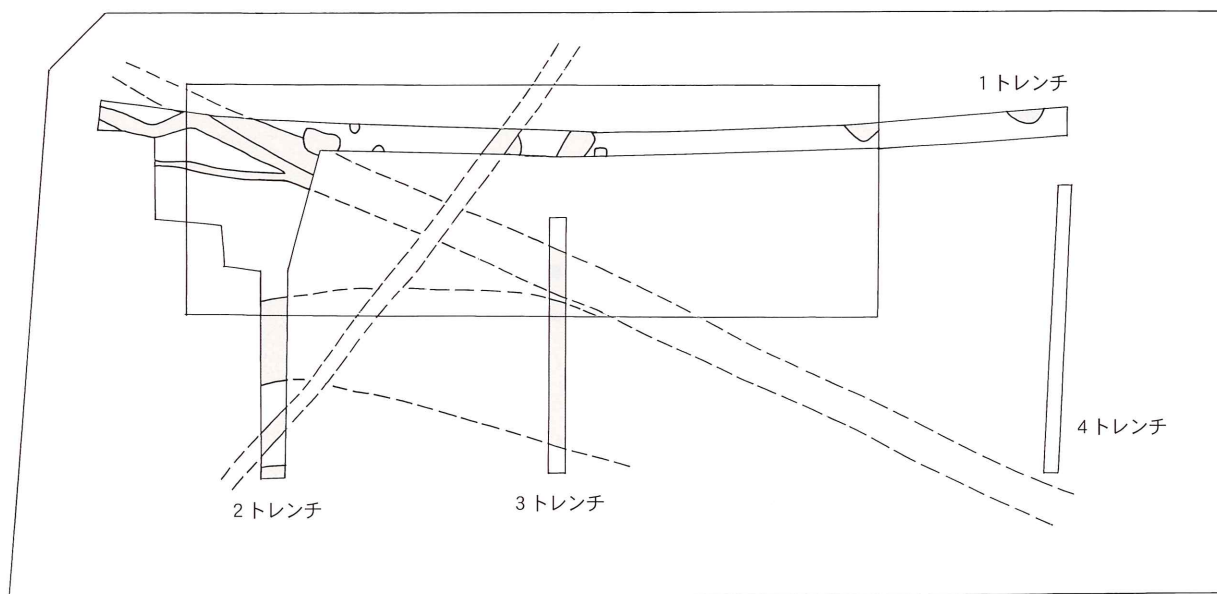
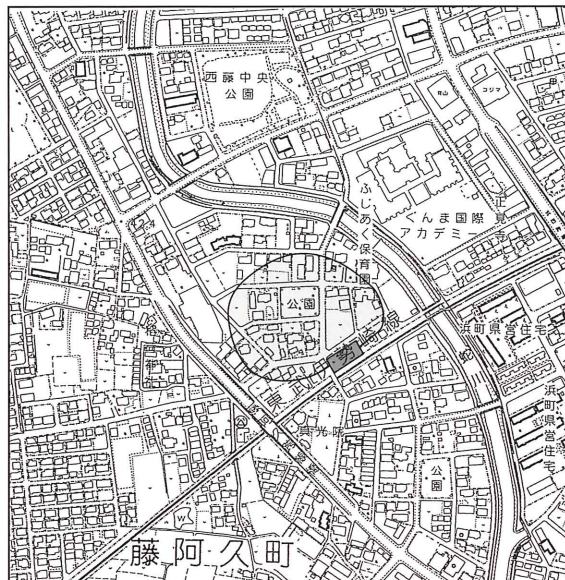
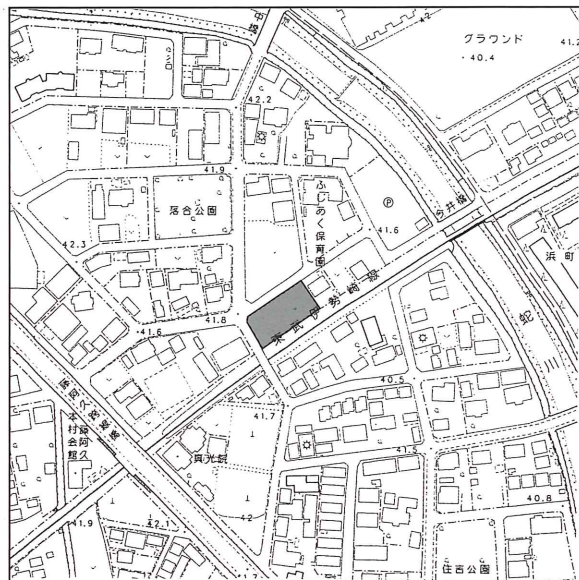
8. 新野古墳群 (台帳H20No.92)

- ① 所在地 太田市新野町1254-8・9 ⑤ 調査方法 開発予定地に3本のトレンチを設定し、遺構の確認を行った。同時に、写真撮影、図面作成、土層確認を実施した。
- ② 調査面積 45㎡ (対象面積815.00㎡) ⑥ 調査結果 遺構は古代の溝2条、住居跡3軒等を確認した。遺物は出土しなかった。
- ③ 調査原因 宅地造成 ⑦ 取扱い方法 盛土により遺構が保護される為、本調査の必要はないと判断された。
- ④ 調査期間 平成20年5月21日



9. 舞台C遺跡 (台帳H20No83 <438>)

- ① 所在地 太田市藤阿久町479-1・9地内
- ② 調査面積 70.50㎡ (対象面積1053.93㎡)
- ③ 調査原因 集合住宅
- ④ 調査期間 平成20年5月27日
- ⑤ 調査方法 開発予定地に4本のトレンチを設定し、遺構の確認を行った。同時に、写真撮影、図面作成、土層確認を実施した。
- ⑥ 調査結果 遺構は溝6条、土坑6基、ピット2基が確認された。遺物は出土しなかった。
- ⑦ 取扱い方法 現状保存により、本調査の必要はないと判断された。

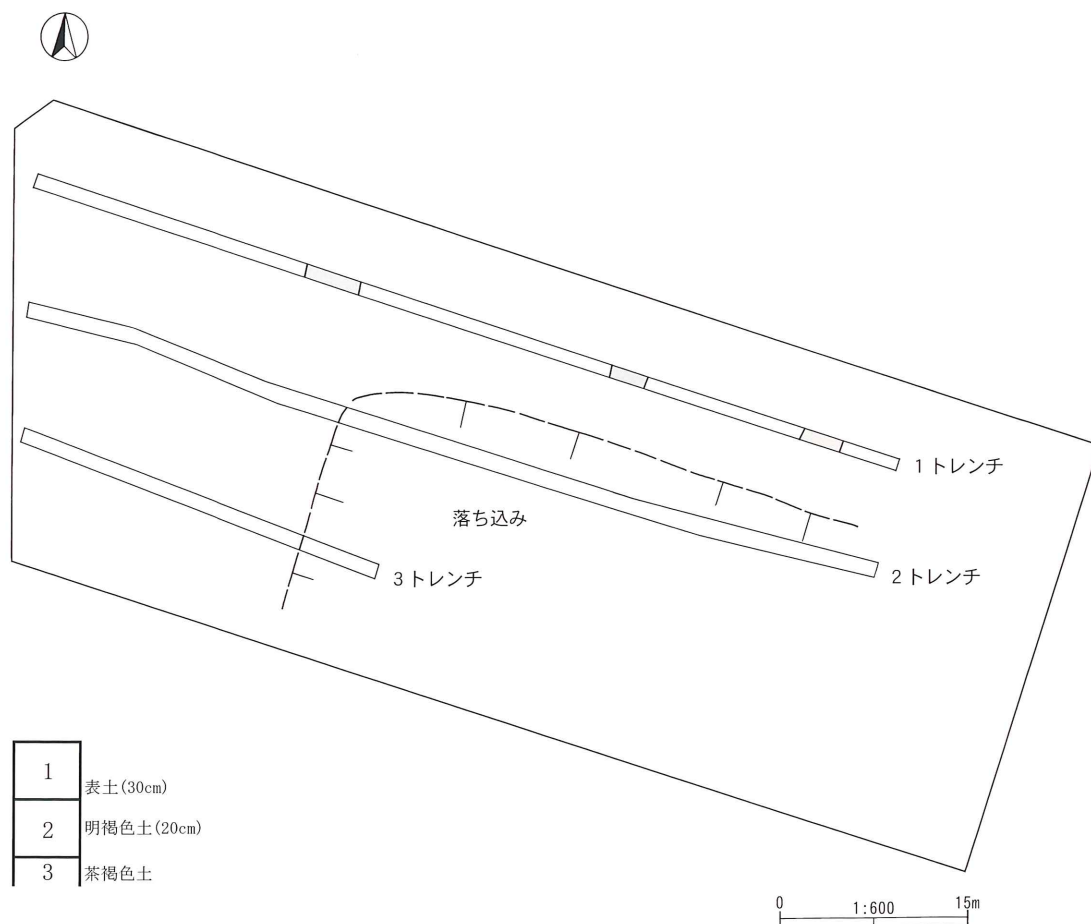
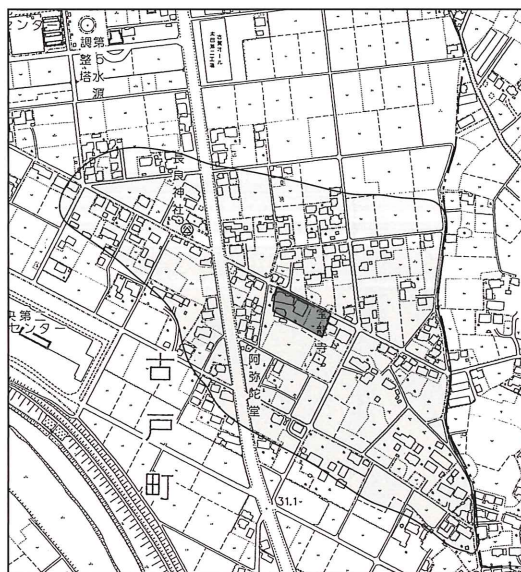
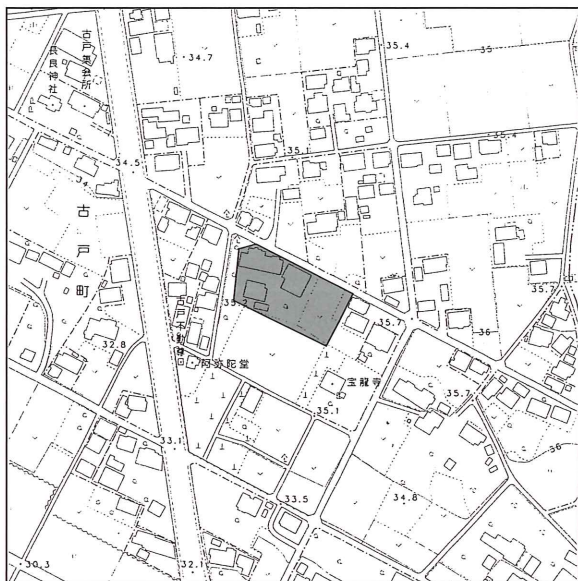


0 1:300 10m

1	表土(50cm)
2	ローム層

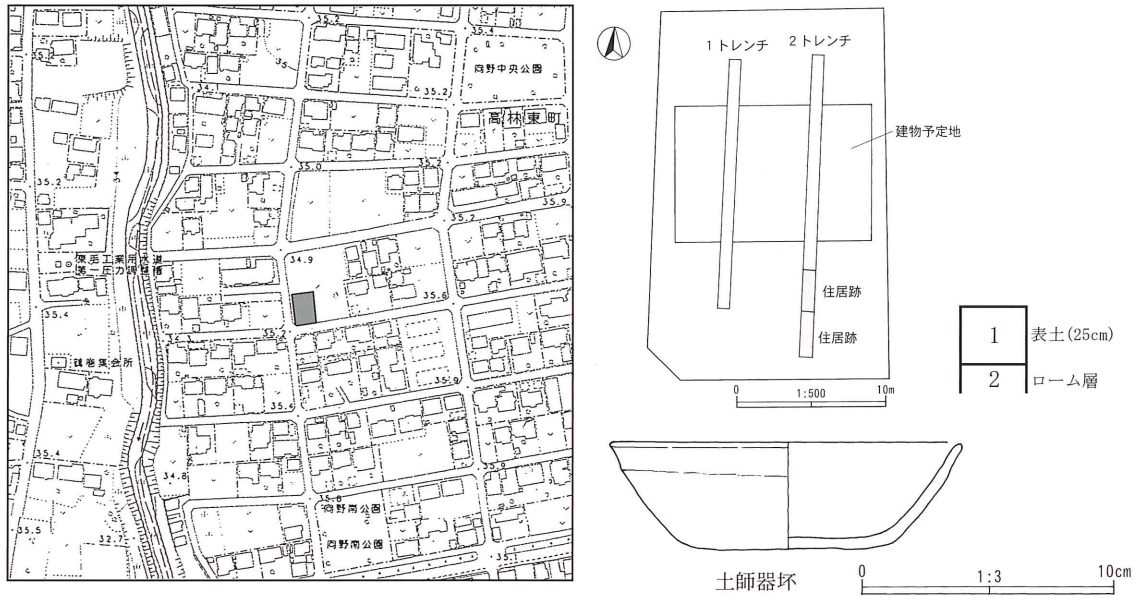
10. 古戸赤城遺跡 (台帳H20No63)

- ① 所在地 太田市古戸町689-1地内
- ② 調査面積 171m² (対象面積1991.24m²)
- ③ 調査原因 土地分譲
- ④ 調査期間 平成20年6月2日
- ⑤ 調査方法 開発予定地に3本のトレンチを設定し、遺構の確認を行った。同時に、写真撮影、図面作成、土層確認を実施した。
- ⑥ 調査結果 遺構は性格不明遺構が3基。遺物は確認されなかった。
- ⑦ 取扱い方法 本調査の必要はないと判断された。



11. 向野遺跡 (台帳H20No.84)

- ① 所在地 太田市高林東町2411地内
- ② 調査面積 36㎡ (対象面積361.00㎡)
- ③ 調査原因 集合住宅
- ④ 調査期間 平成20年6月3日
- ⑤ 調査方法 開発予定地に2本のトレンチを設定し、遺構の確認を行った。同時に、写真撮影、図面作成、土層確認を実施した。
- ⑥ 調査結果 遺構は古代住居跡2軒。遺物は平安時代土器片。
- ⑦ 取扱い方法 遺構部分は掘削されない為、本調査を行う必要はないと判断された。



12. 岩瀬川古墳群（台帳H20No57）

① 所在地 太田市福沢町315-6

② 調査面積 21m²（対象面積354.88m²）

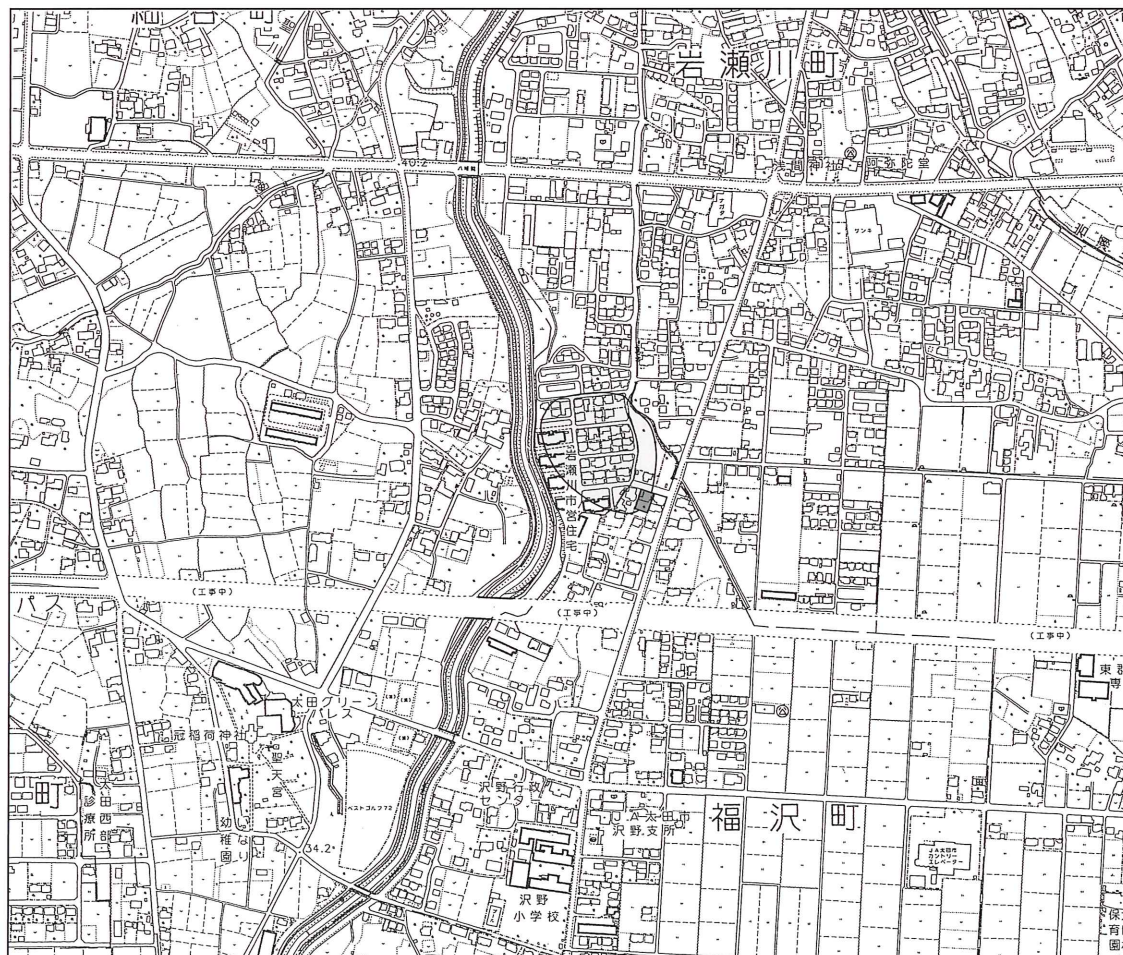
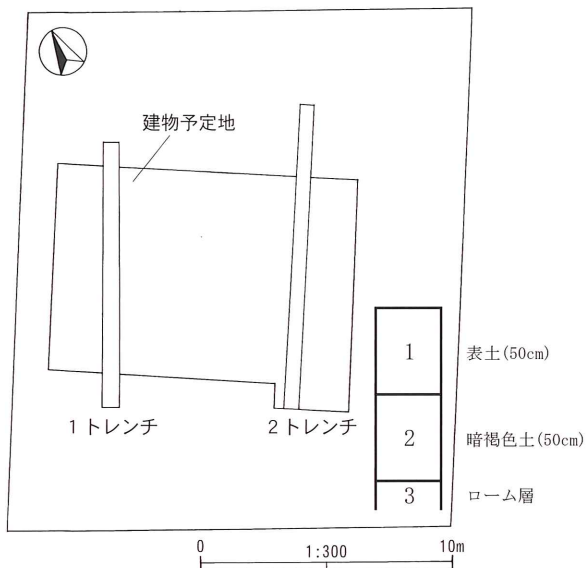
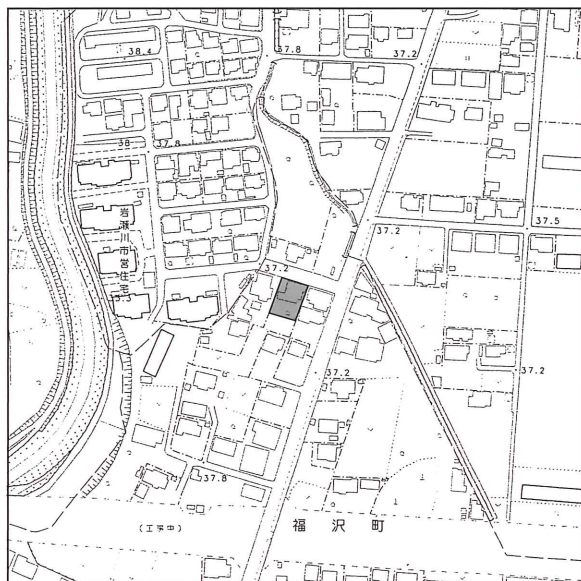
③ 調査原因 個人住宅

④ 調査期間 平成20年6月4日

⑤ 調査方法 開発予定地に2本のトレンチを設定し、遺構の確認を行った。同時に、写真撮影、図面作成、土層確認を実施した。

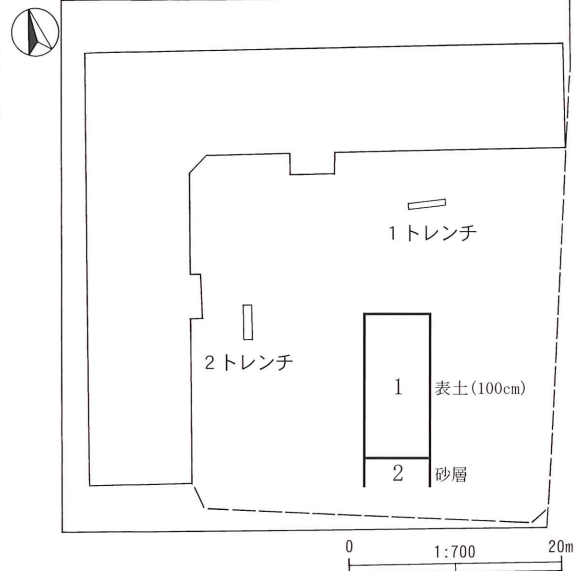
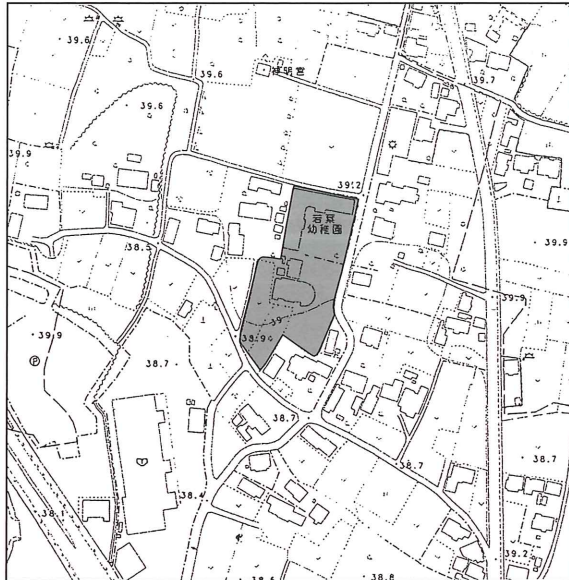
⑥ 調査結果 遺構・遺物は確認されなかった。

⑦ 取扱い方法 本調査の必要はないと判断された。



13. 下小林館跡（台帳H20No66）

- ① 所在地 太田市下小林町628-2ほか
- ② 調査面積 6.5㎡（対象面積5392.56㎡）
- ③ 調査原因 子供園建設
- ④ 調査期間 平成20年6月7日
- ⑤ 調査方法 開発予定地に2本のトレンチを設定し、遺構の確認を行った。同時に、写真撮影、図面作成、土層確認を実施した。
- ⑥ 調査結果 遺構・遺物は確認されなかった。
- ⑦ 取扱い方法 本調査の必要はないと判断された。



14. 中原上遺跡 (台帳H20No96)

① 所在地 太田市藪塚町2019-7

② 調査面積 35m² (対象面積990.07m²)

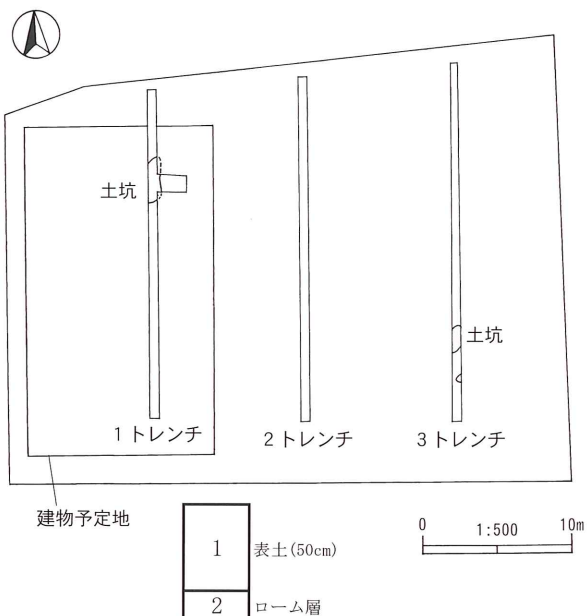
③ 調査原因 工場・倉庫建設

④ 調査期間 平成20年6月13日

⑤ 調査方法 開発予定地に3本のトレンチを設定し、遺構の確認を行った。同時に、写真撮影、図面作成、土層確認を実施した。

⑥ 調査結果 遺構は土坑が3基。遺物は確認されなかった。

⑦ 取扱い方法 掘削を伴わない工事の為、発掘調査を行う必要はないと判断される。



15. 細谷中遺跡 (台帳H20No93)

① 所在地 太田市細谷町1135-8

② 調査面積 7.20㎡ (対象面積172.73㎡)

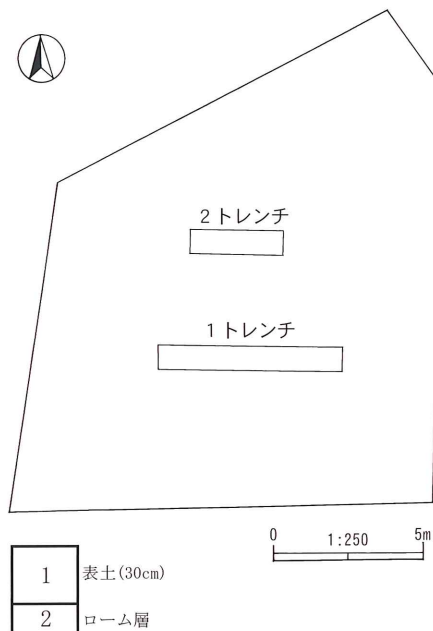
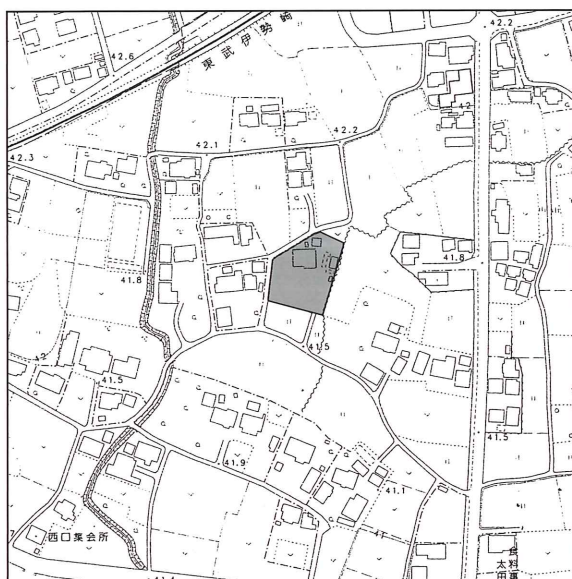
③ 調査原因 個人住宅

④ 調査期間 平成20年6月16日

⑤ 調査方法 開発予定地に2本のトレンチを設定し、遺構の確認を行った。同時に、写真撮影、図面作成、土層確認を実施した。

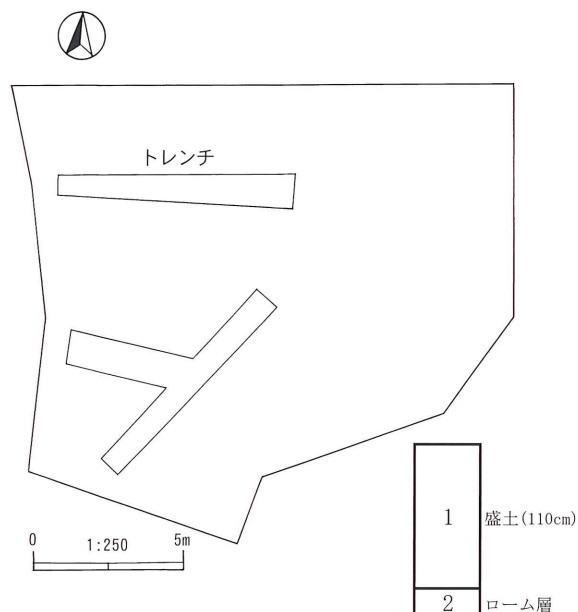
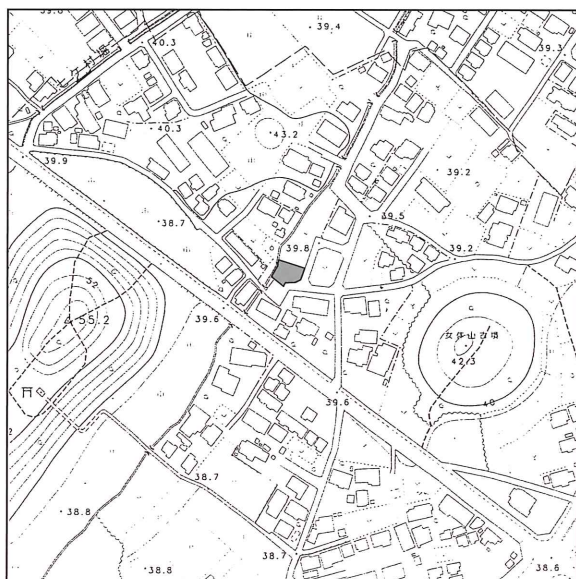
⑥ 調査結果 遺構・遺物は確認されなかった。

⑦ 取扱い方法 本調査の必要はないと判断された。



16. 天神山古墳・目塚遺跡（台帳H20No.144）

- ① 所在地 太田市内ヶ島町1528-7
- ② 調査面積 15.20㎡（対象面積200.13㎡）
- ③ 調査原因 個人住宅
- ④ 調査期間 平成20年6月16日
- ⑤ 調査方法 開発予定地に3本のトレンチを設定し、遺構の確認を行った。同時に、写真撮影、図面作成、土層確認を実施した。
- ⑥ 調査結果 遺構・遺物は確認されなかった。
- ⑦ 取扱い方法 本調査の必要はないと判断された。



17. 稻荷宮遺跡 (台帳H20No.102 <503>)

① 所在地 太田市矢場町3227-6

② 調査面積 3.2㎡ (対象面積228.74㎡)

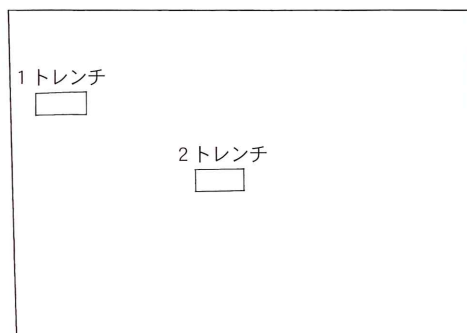
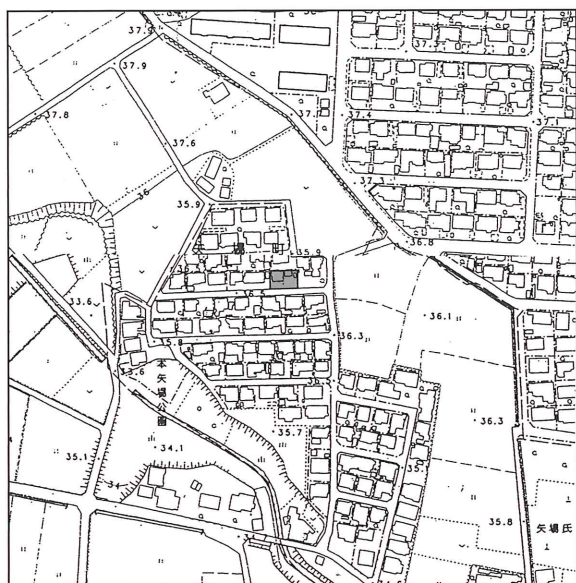
③ 調査原因 個人住宅

④ 調査期間 平成20年6月17日

⑤ 調査方法 開発予定地に2本のトレンチを設定し、遺構の確認を行った。同時に、写真撮影、図面作成、土層確認を実施した。

⑥ 調査結果 遺構・遺物は確認されなかった。

⑦ 取扱い方法 本調査の必要はないと判断された。



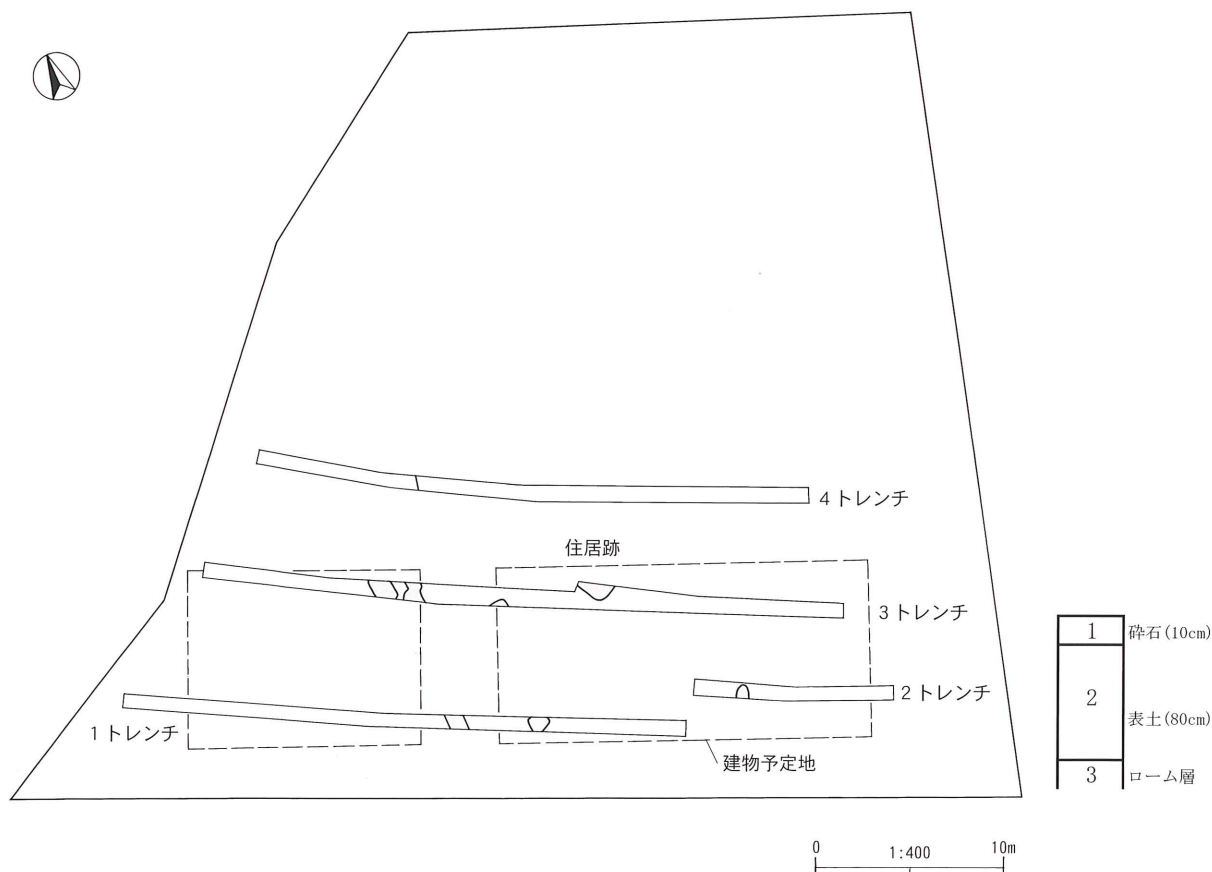
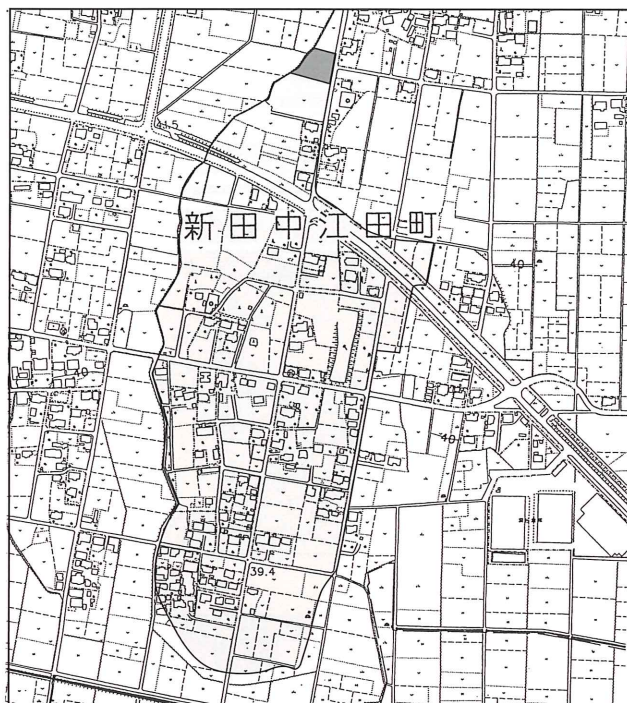
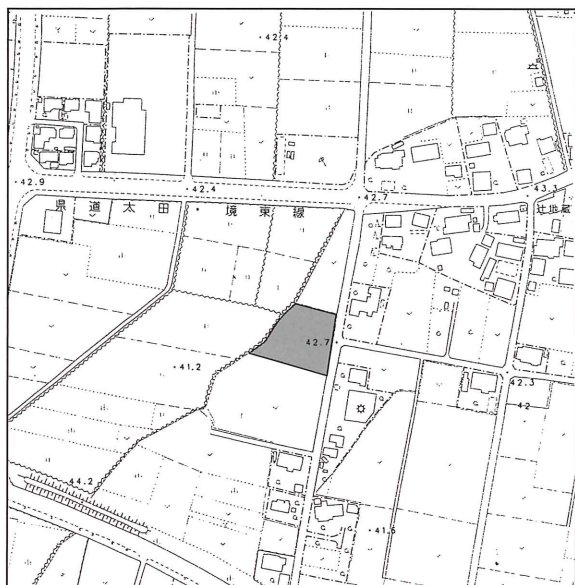
1	盛土(50cm)
2	表土(50cm)
3	黒色土

0 1:300 5m



18. 中江田原遺跡 (台帳H20No91)

- ① 所在地 太田市新田中江田町881-1
- ② 調査面積 100m² (対象面積1533.00m²)
- ③ 調査原因 集合住宅
- ④ 調査期間 平成20年6月19日～6月20日
- ⑤ 調査方法 開発予定地に4本のトレンチを設定し、遺構の確認を行った。同時に、写真撮影、図面作成、土層確認を実施した。
- ⑥ 調査結果 遺構は住居跡1軒、土坑5基、溝1条。遺物は確認されなかった。
- ⑦ 取扱い方法 掘削を伴わない工事の為、本調査を行う必要はないと判断される。



19. 家前遺跡（台帳H20No126）

① 所在地 太田市岩瀬川町79-3

② 調査面積 18㎡（対象面積254.41㎡）

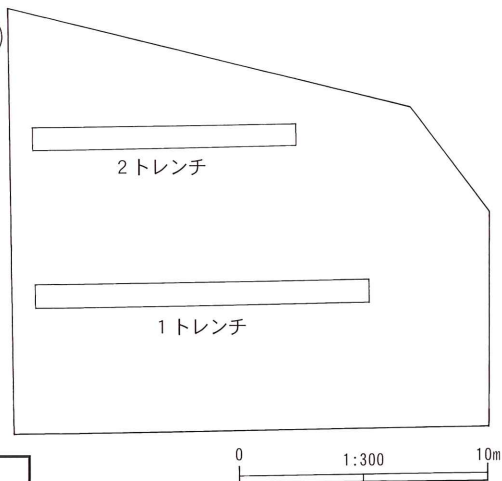
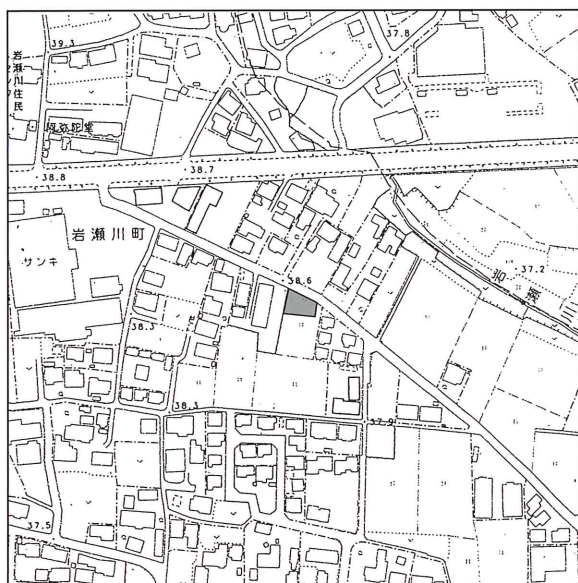
③ 調査原因 個人住宅

④ 調査期間 平成20年6月23日

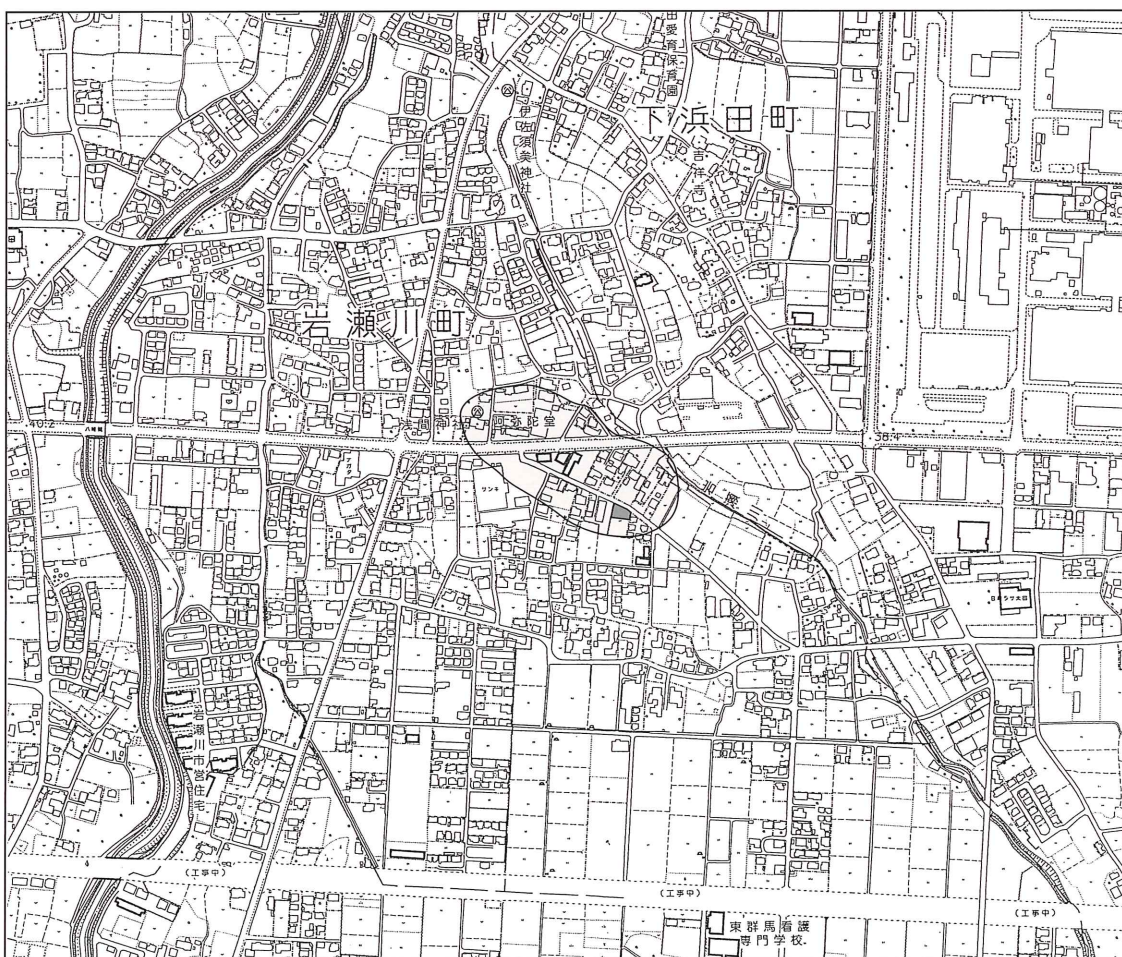
⑤ 調査方法 開発予定地に2本のトレンチを設定し、遺構の確認を行った。同時に、写真撮影、図面作成、土層確認を実施した。

⑥ 調査結果 遺構・遺物は確認されなかった。

⑦ 取扱い方法 本調査の必要はないと判断された。

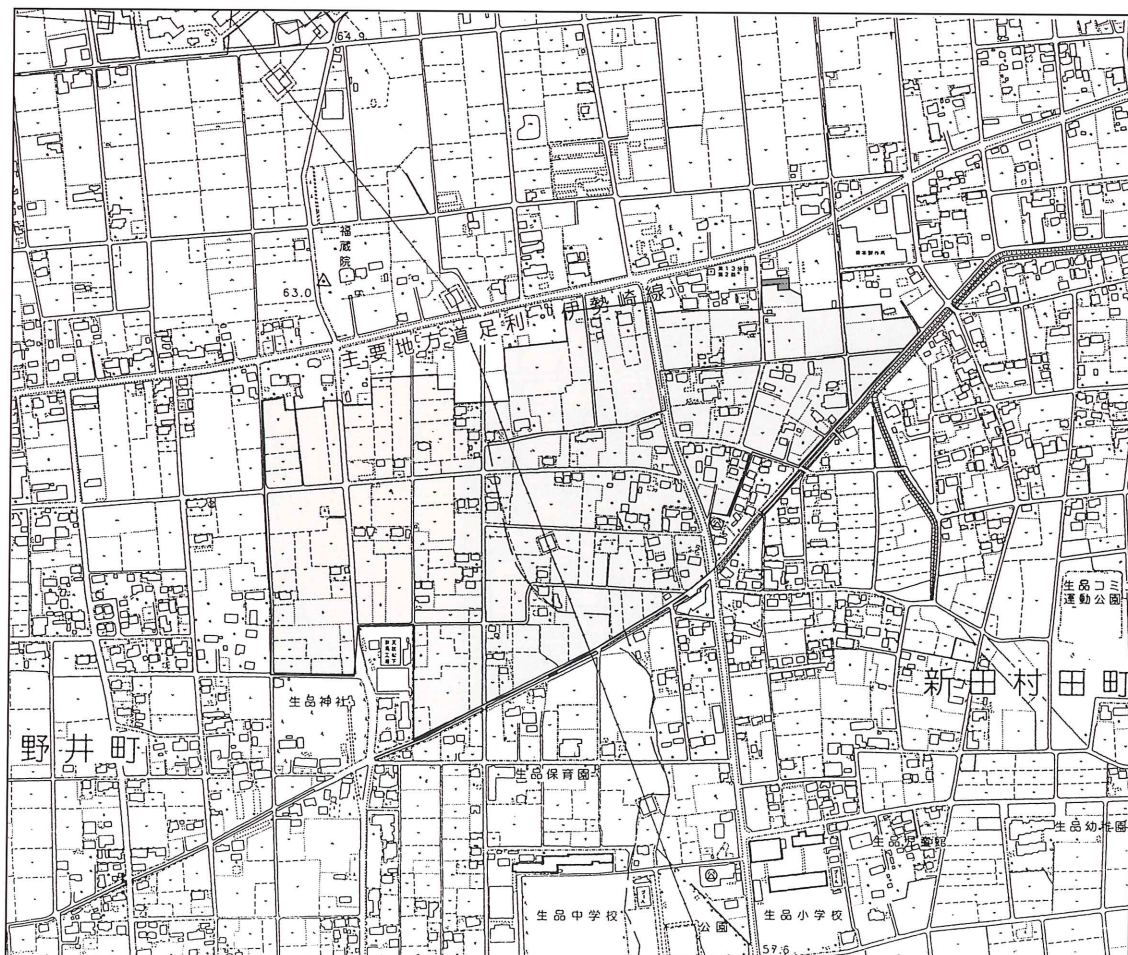
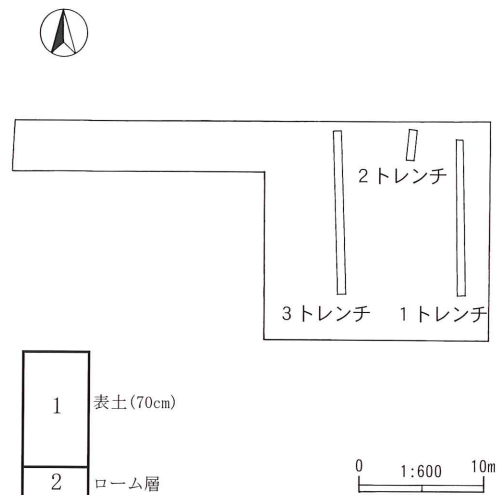
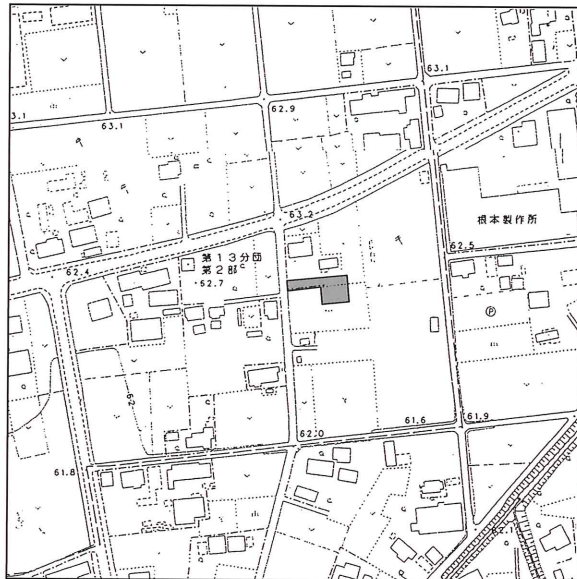


1	盛土(50cm)
2	褐色粘質土(20cm)
3	灰色粘土



20. 境ヶ谷戸遺跡 (台帳H20No76 <546>)

- ① 所在地 太田市新田市新田町2605-8
- ② 調査面積 24m² (対象面積385.00m²)
- ③ 調査原因 個人住宅
- ④ 調査期間 平成20年6月27日
- ⑤ 調査方法 開発予定地に3本のトレンチを設定し、遺構の確認を行った。同時に、写真撮影、図面作成、土層確認を実施した。
- ⑥ 調査結果 遺構・遺物は確認されなかった。
- ⑦ 取扱い方法 本調査の必要はないと判断された。



21. 富沢古墳群（台帳H20Na162）

① 所在地 太田市富沢町389-3ほか

② 調査面積 120m²（対象面積937.00m²）

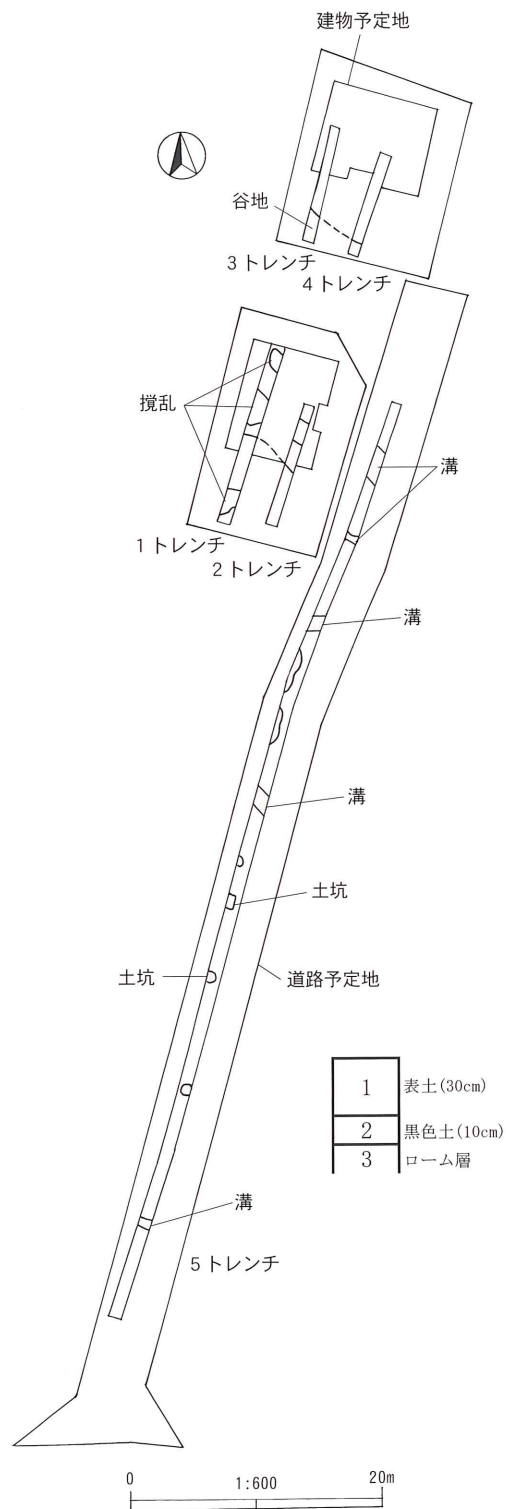
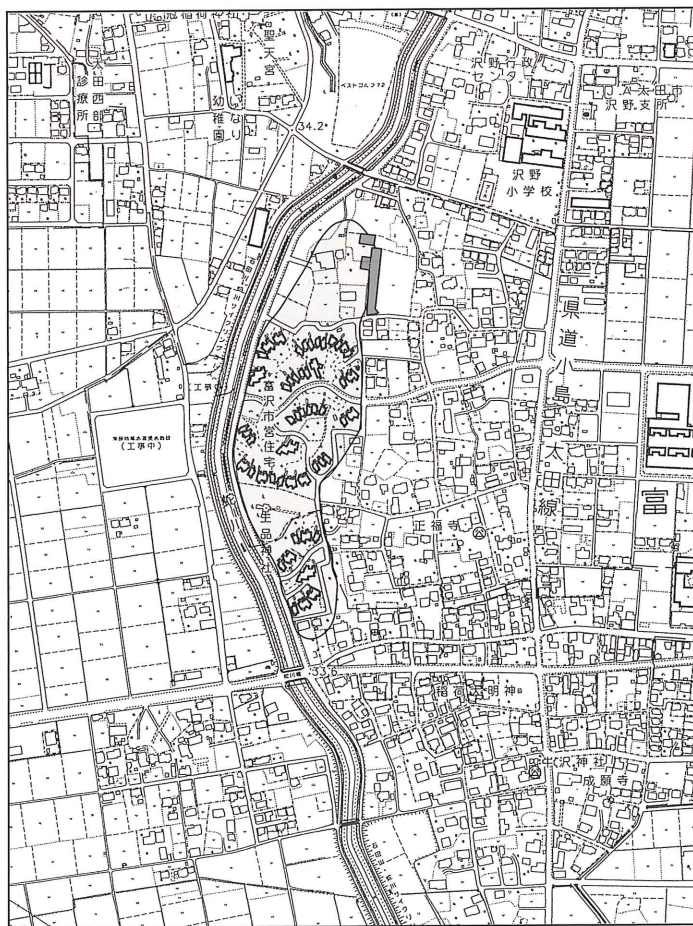
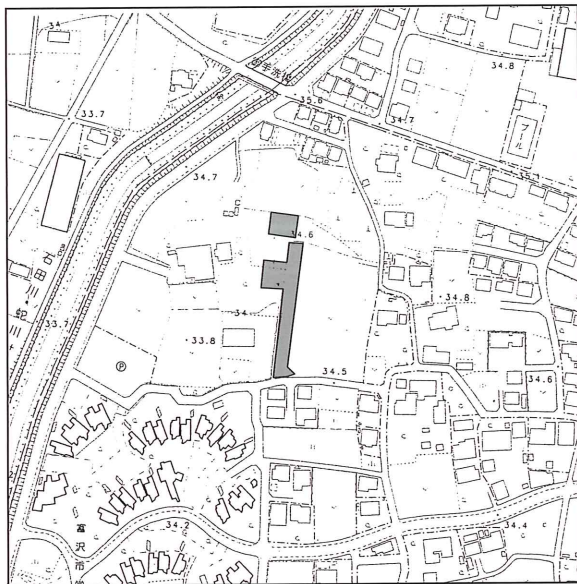
③ 調査原因 土地分譲

④ 調査期間 平成20年7月2日

⑤ 調査方法 開発予定地に5本のトレンチを設定し、遺構の確認を行った。同時に、写真撮影、図面作成、土層確認を実施した。

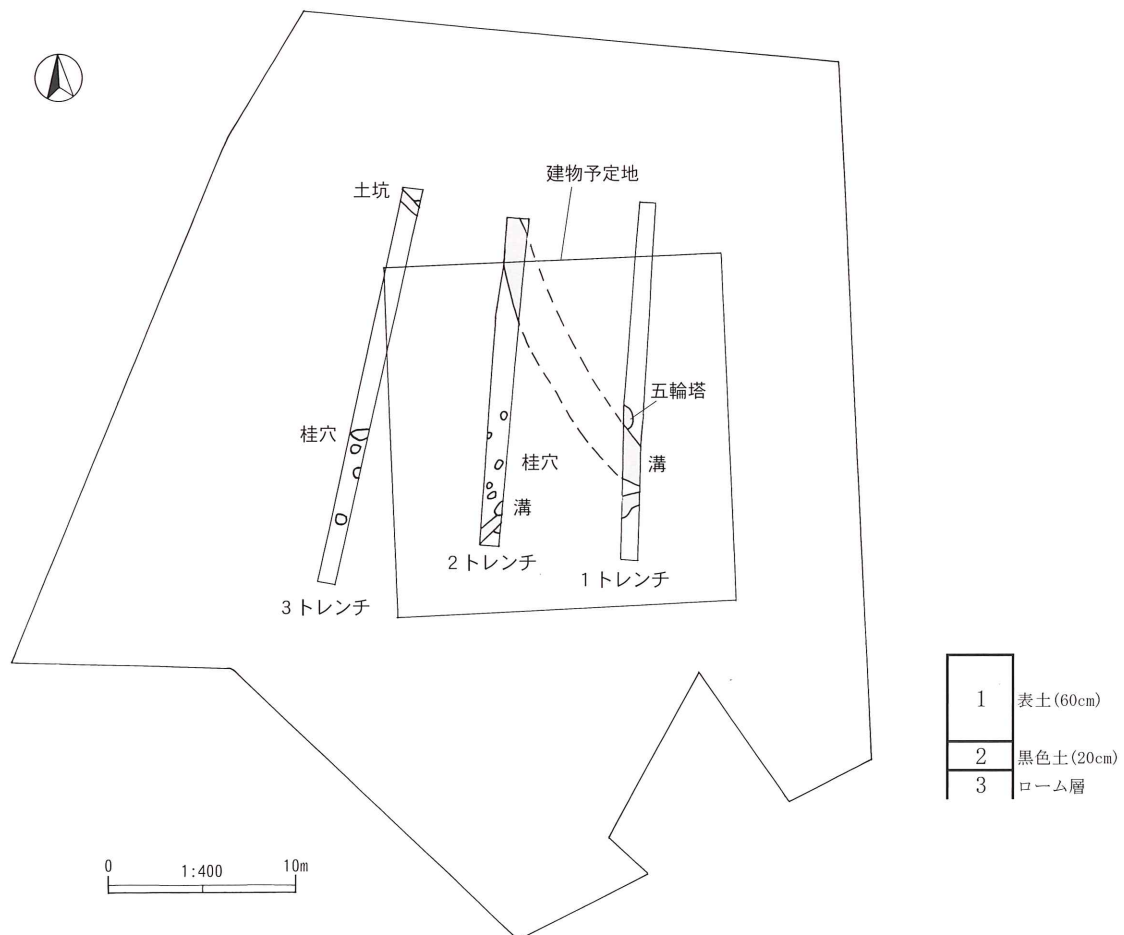
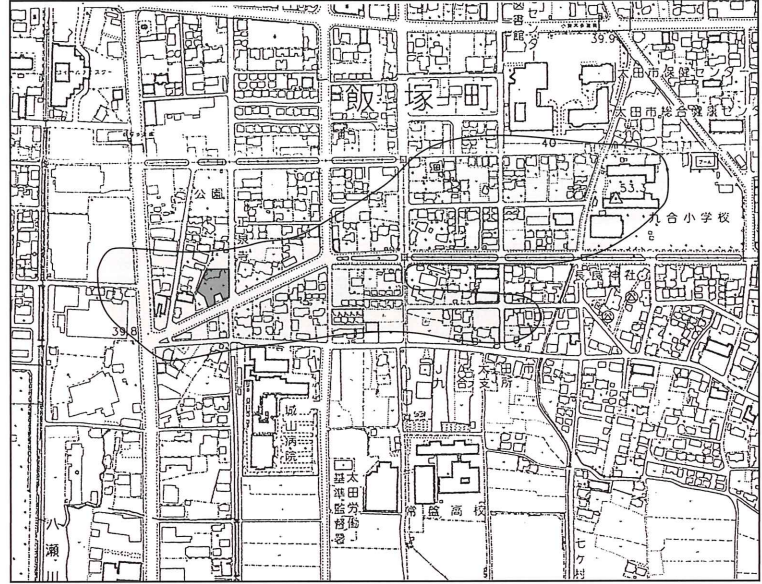
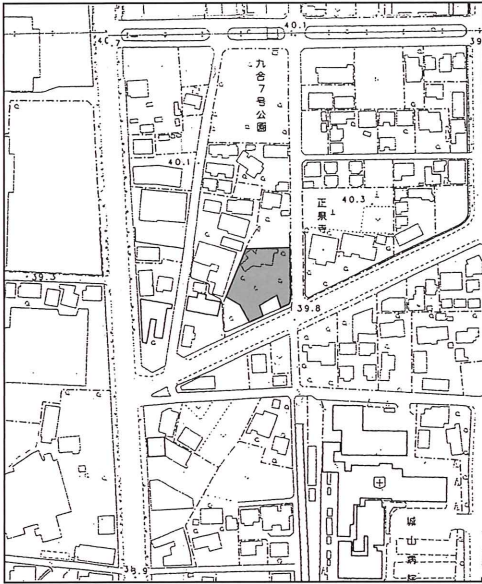
⑥ 調査結果 遺構は溝6条、土坑4基。遺物は確認されなかった。

⑦ 取扱い方法 本調査の必要はないと判断された。



22. 宮前遺跡 (台帳H20No139 <485>)

- ① 所在地 太田市飯塚町1458-1.2
 ② 調査面積 64m² (対象面積1534.40m²)
 ③ 調査原因 事務所建設
 ④ 調査期間 平成20年7月9日～7月10日
 ⑤ 調査方法 開発予定地に3本のトレンチを設定し、遺構の確認を行った。同時に、写真撮影、図面作成、土層確認を実施した。
 ⑥ 調査結果 遺構は溝4条、土坑1基、柱穴9本。遺物は、五輪塔火輪1点。
 ⑦ 取扱い方法 建物建設部分について本調査を行う必要がある。



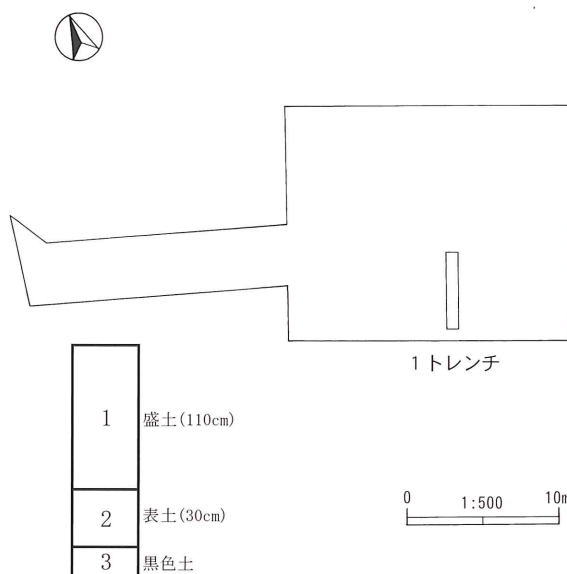
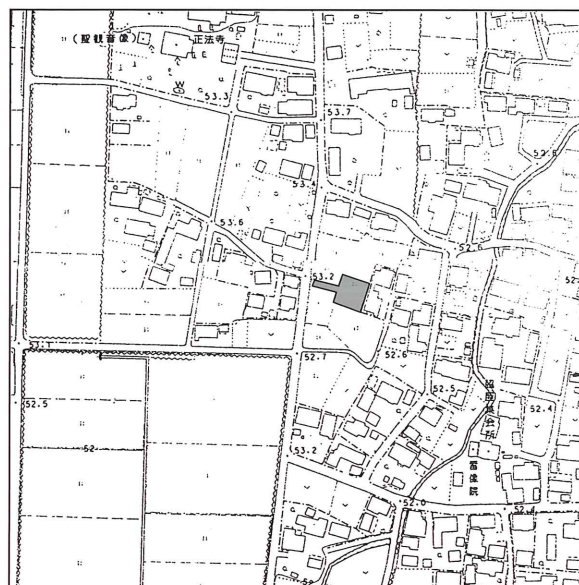
①所在地 太田市脇屋町577-10・13ほか

③ 調査原因 個人住宅

④ 調査期間 平成20年7月10日

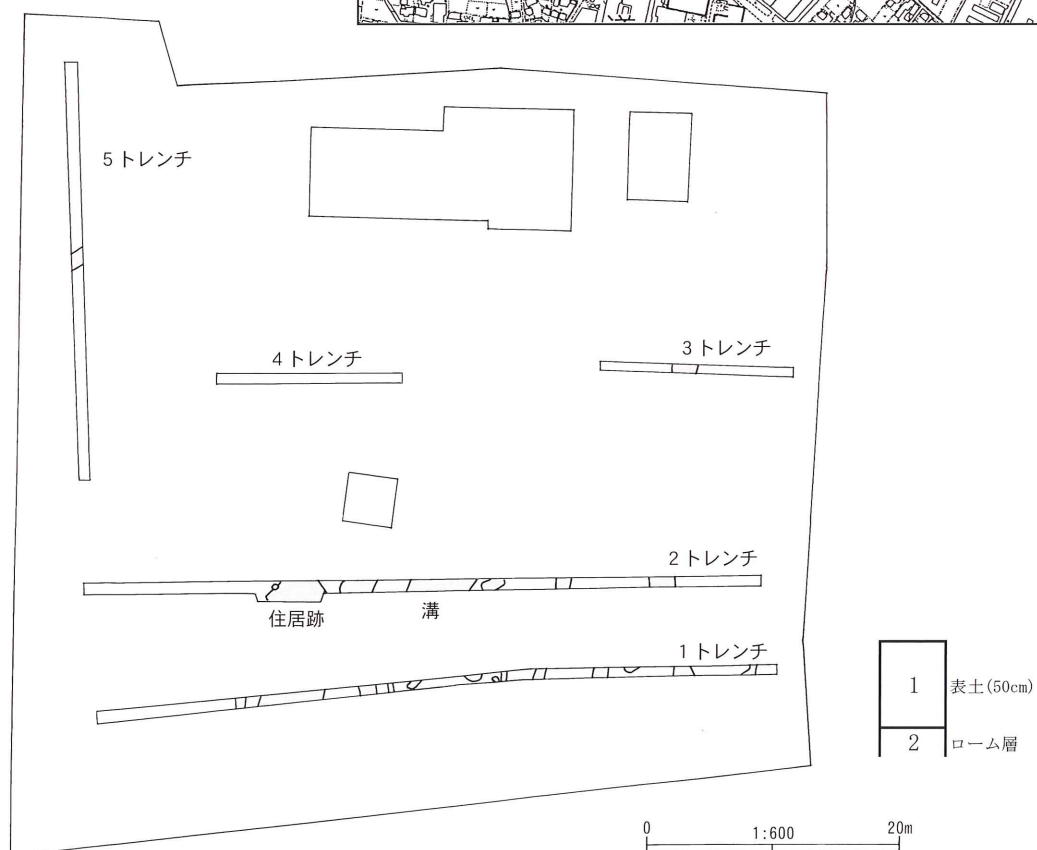
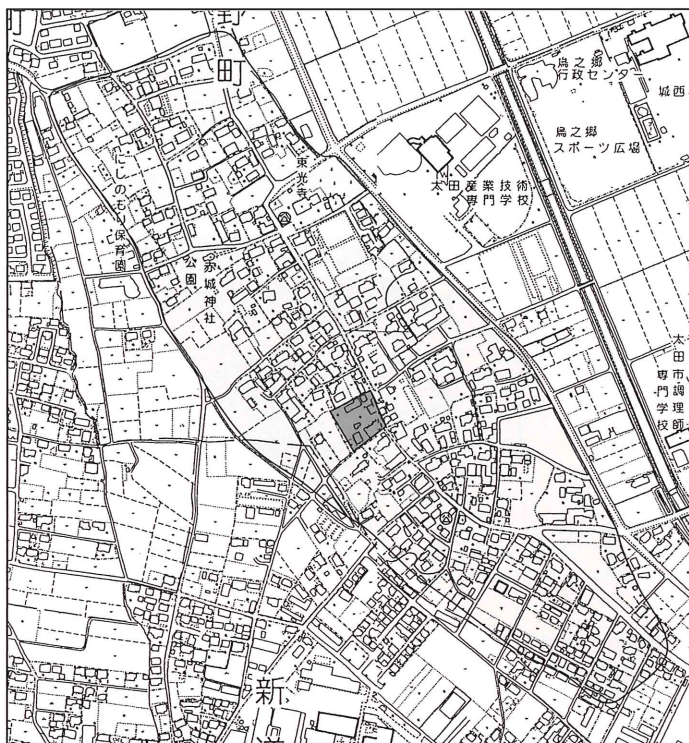
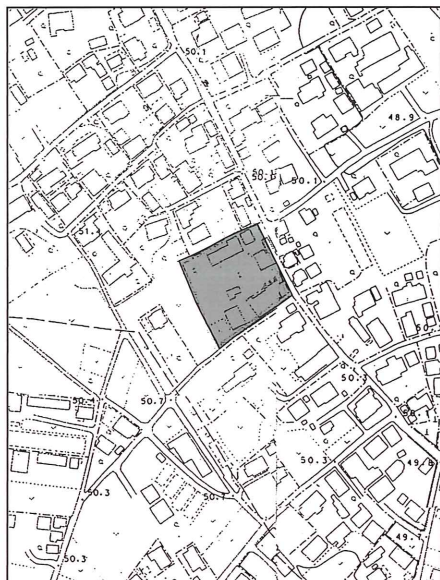
⑥ 調査結果 遺構・遺物は確認されなかった。

⑦ 取扱い方法 本調査の必要はないと判断された。



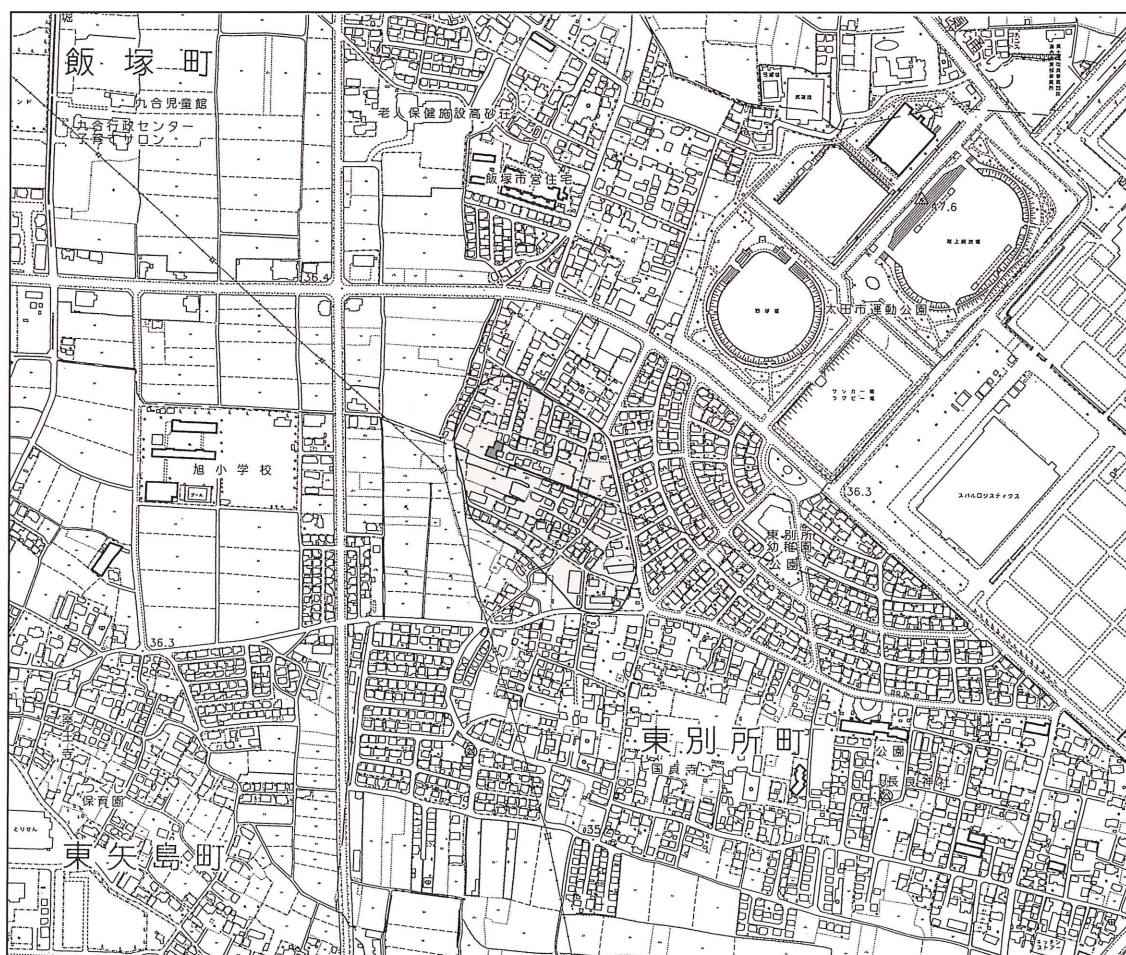
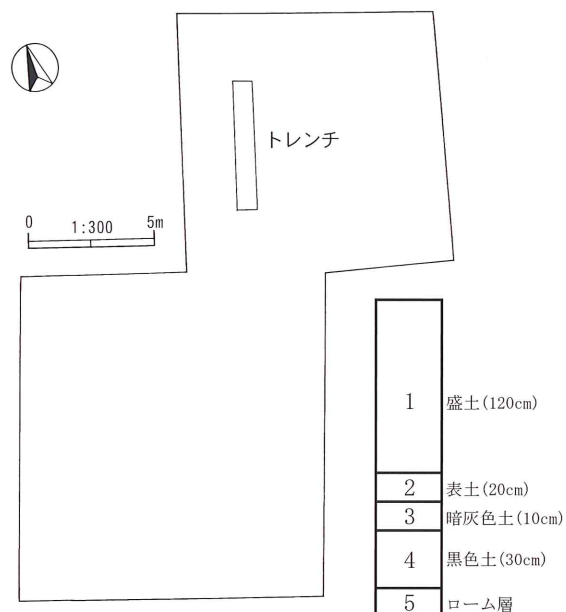
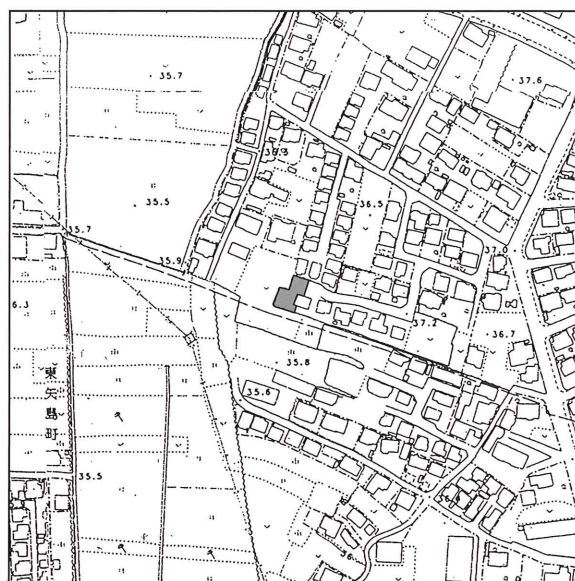
24. 新野古墳群（台帳H20No.138 <61>）

- ① 所在地 太田市新野町1308-1ほか
 ② 調査面積 262m²（対象面積3582.00m²）
 ③ 調査原因 宅地分譲
 ④ 調査期間 平成20年7月15日～7月16日
 ⑤ 調査方法 開発予定地に5本のトレンチを設定し、遺構の確認を行った。同時に、写真撮影、図面作成、土層確認を実施した。
 ⑥ 調査結果 遺構は住居跡1軒、溝7条、土坑7基。遺物はかわらけ数片。
 ⑦ 取扱い方法 掘削を伴わない為、発掘調査を行う必要はないと判断される。



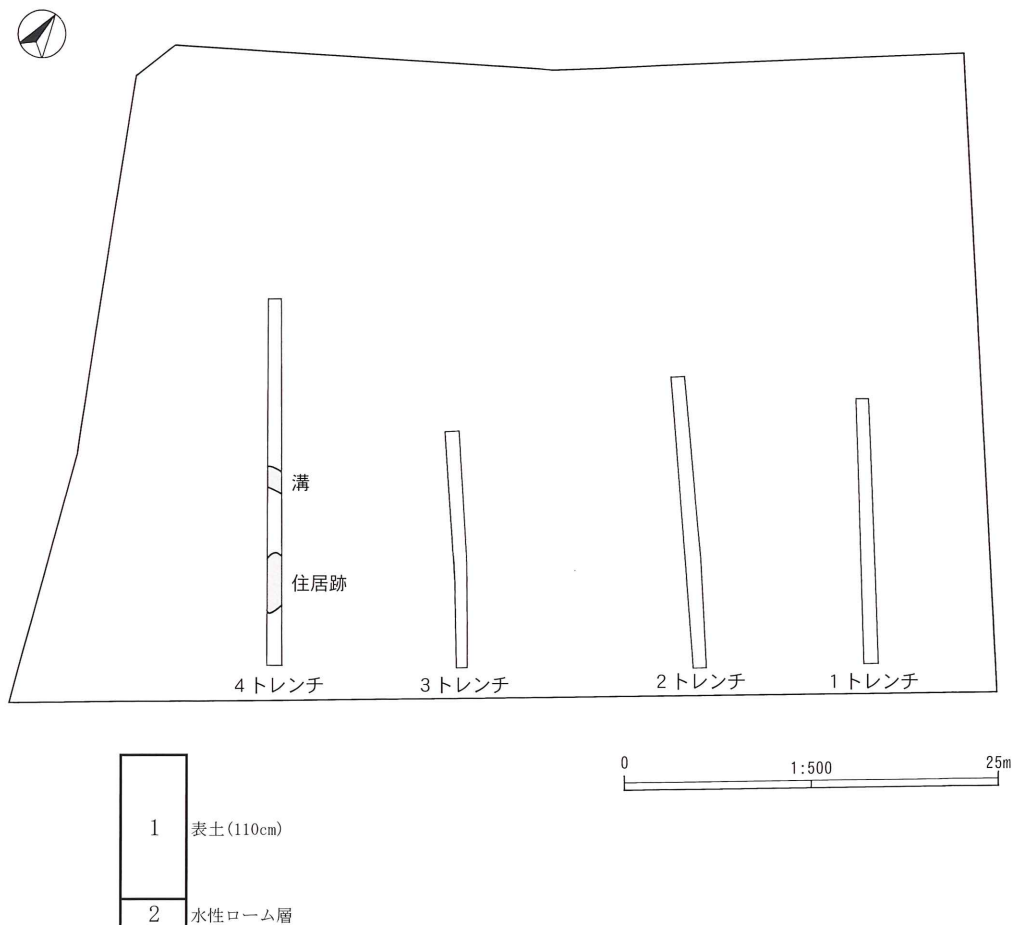
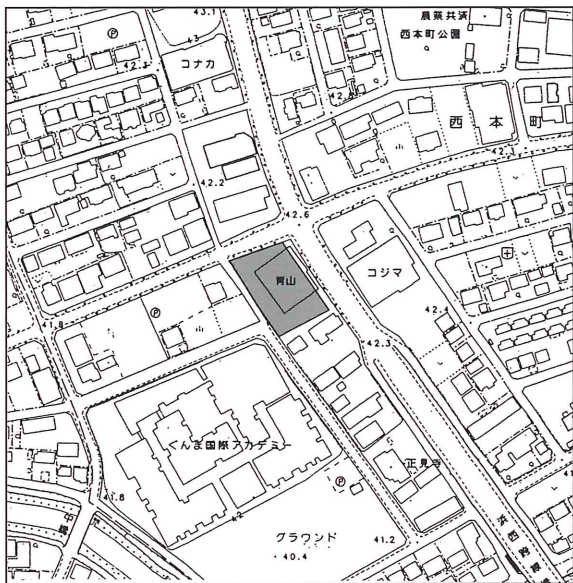
25. 東別所遺跡（台帳H20No135）

- ① 所在地 太田市飯塚町1004-2.3
 ② 調査面積 5 m²（対象面積252.26m²）
 ③ 調査原因 個人住宅
 ④ 調査期間 平成20年7月18日
 ⑤ 調査方法 開発予定地に1本のトレンチを設定し、遺構の確認を行った。同時に、写真撮影、図面作成、土層確認を実施した。
 ⑥ 調査結果 遺構・遺物は確認されなかった。
 ⑦ 取扱い方法 本調査の必要はないと判断された。



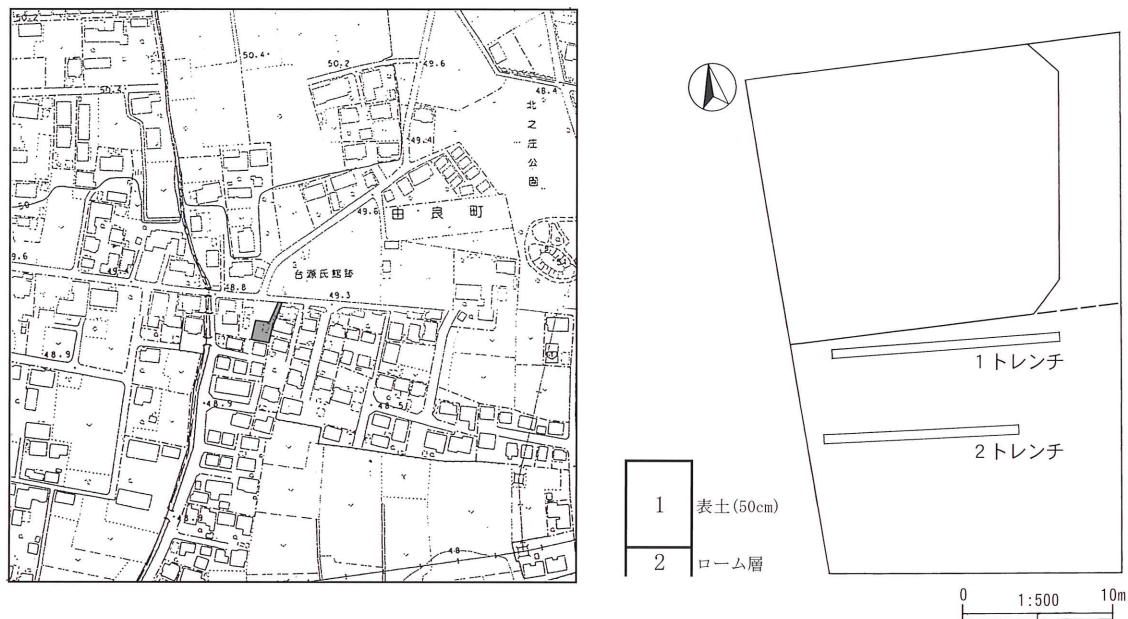
26. 舞台 A・D遺跡 (台帳H20No56 <533>)

- ① 所在地 太田市西本町55-1ほか
- ② 調査面積 96m² (対象面積2400.48m²)
- ③ 調査原因 店舗建替
- ④ 調査期間 平成20年 7月28日～7月29日
- ⑤ 調査方法 開発予定地に4本のトレンチを設定し、遺構の確認を行った。同時に、写真撮影、図面作成、土層確認を実施した。
- ⑥ 調査結果 遺構は住居跡1軒、溝1条。遺物は土師器破片数片。
- ⑦ 取扱い方法 建物の予定地からはずれるため現状保存。



27. 北之庄遺跡（台帳H20No204）

- ① 所在地 太田市由良町1564の一部
- ② 調査面積 18㎡（対象面積439.00㎡）
- ③ 調査原因 個人住宅
- ④ 調査期間 平成20年7月31日
- ⑤ 調査方法 開発予定地に2本のトレンチを設定し、遺構の確認を行った。同時に、写真撮影、図面作成、土層確認を実施した。
- ⑥ 調査結果 遺構・遺物は確認されなかった。
- ⑦ 取扱い方法 本調査の必要はないと判断された。



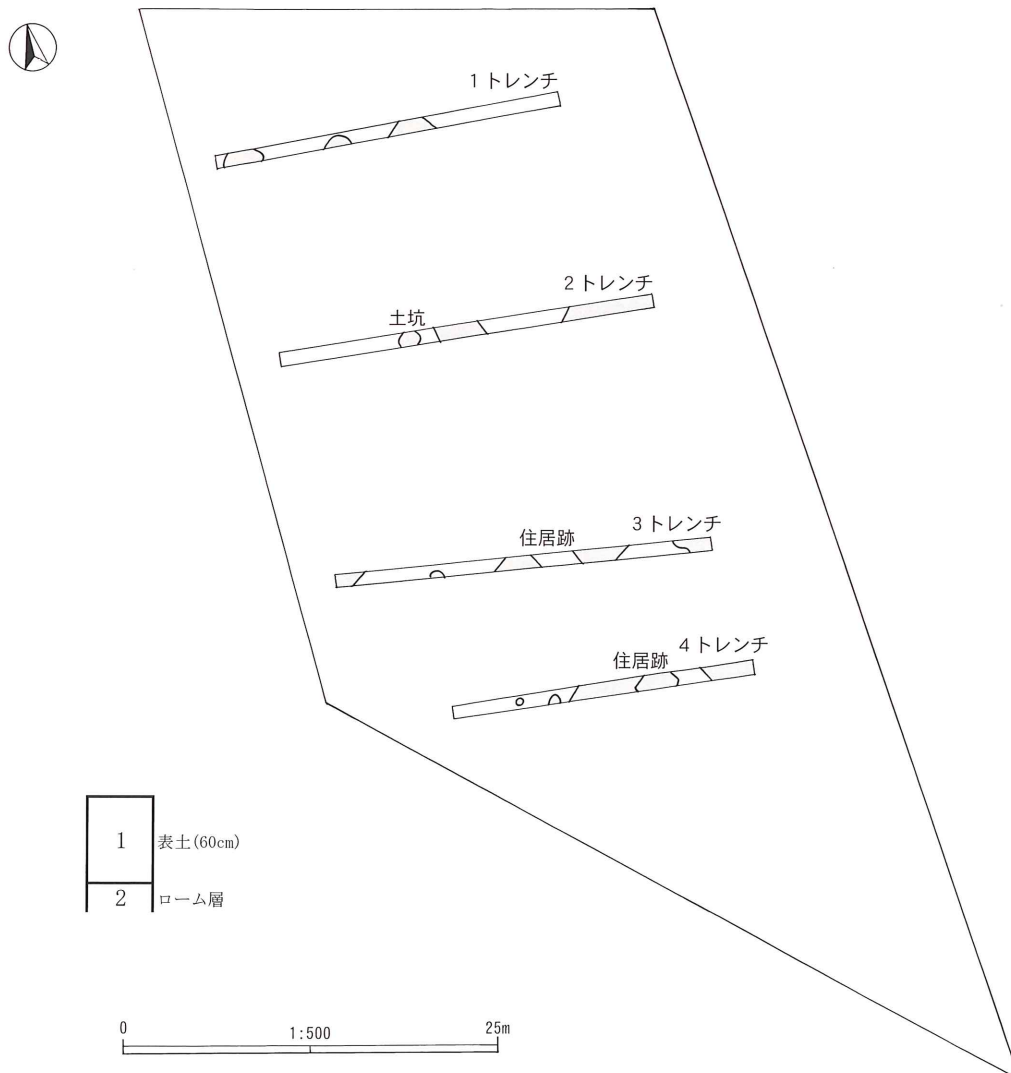
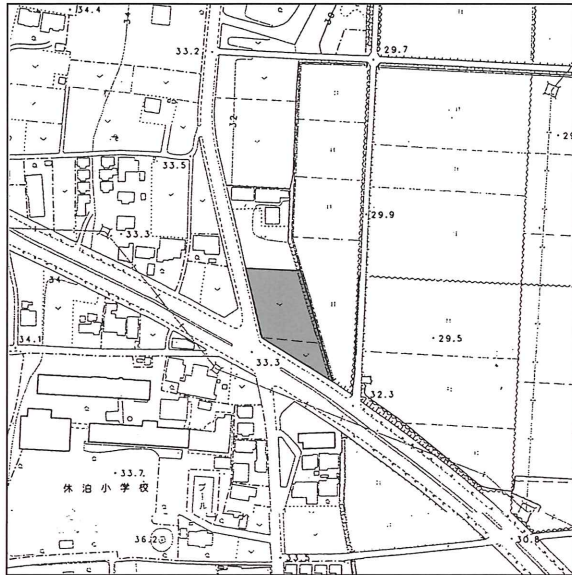
28. 宮内遺跡 (台帳H20No131)

- ① 所在地 太田市浜町8-1・7・12地内
- ② 調査面積 29m² (対象面積 約1200.00m²)
- ③ 調査原因 区画整理
- ④ 調査期間 平成20年8月6日
- ⑤ 調査方法 開発予定地に1本のトレンチを設定し、遺構の確認を行った。同時に、写真撮影、図面作成、土層確認を実施した。
- ⑥ 調査結果 遺構は近世以降の溝1条、土坑1基。遺物はなし。
- ⑦ 取扱い方法 本調査の必要はないと判断される。



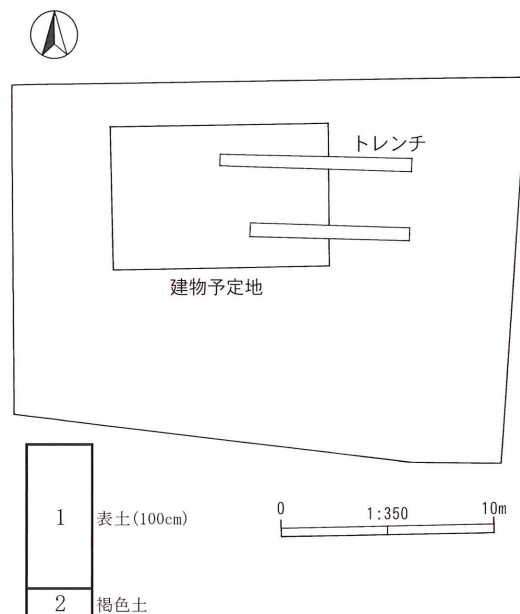
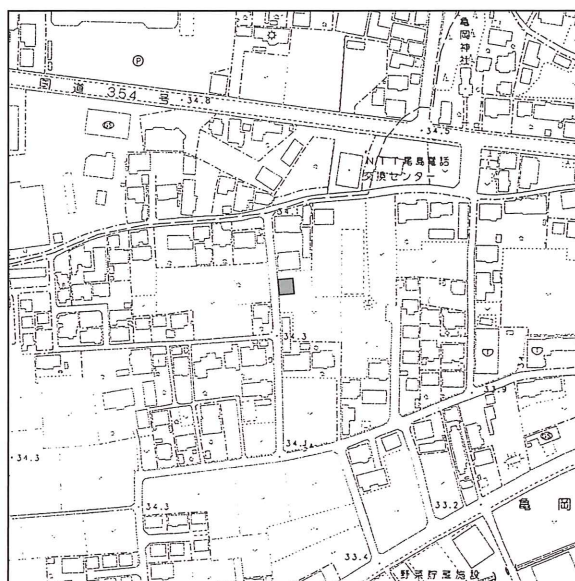
29. 賀茂遺跡 (台帳H20No.230)

- ① 所在地 太田市龍舞町3804-2ほか
- ② 調査面積 94㎡ (対象面積2046.15㎡)
- ③ 調査原因 店舗建設
- ④ 調査期間 平成20年8月6日
- ⑤ 調査方法 開発予定地に4本のトレンチを設定し、遺構の確認を行った。同時に、写真撮影、図面作成、土層確認を実施した。
- ⑥ 調査結果 遺構は住居跡10軒、土坑4基。遺物は縄文式土器破片、土師器破片数点。
- ⑦ 取扱い方法 遺構が確認された部分は駐車場として現状保存される為、本調査の必要はないと判断された。



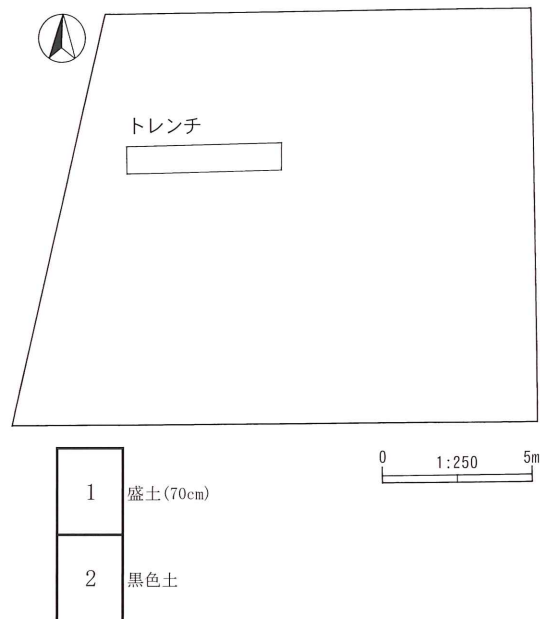
30. FP泥流下遺跡群（台帳H20No148）

- | | | | |
|--------|--|---------|--|
| ① 所在地 | 太田市亀岡町498-1の一部 | ⑤ 調査方法 | 開発予定地に2本のトレンチを設定し、遺構の確認を行った。同時に、写真撮影、図面作成、土層確認を実施した。 |
| ② 調査面積 | 10m ² （対象面積379.19m ² ） | ⑥ 調査結果 | 遺構・遺物は確認されなかった。 |
| ③ 調査原因 | 個人住宅 | ⑦ 取扱い方法 | 本調査の必要はないと判断された。 |
| ④ 調査期間 | 平成20年8月8日 | | |



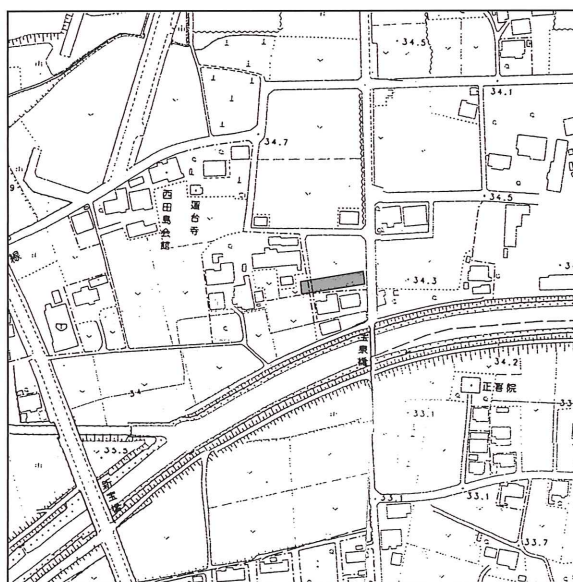
31. 星ノ宮遺跡 (台帳H20No216)

- | | | | |
|--------|--|---------|--|
| ① 所在地 | 太田市東長岡町1459-3 | ⑤ 調査方法 | 開発予定地に1本のトレンチを設定し、遺構の確認を行った。同時に、写真撮影、図面作成、土層確認を実施した。 |
| ② 調査面積 | 5 m ² (対象面積225.54m ²) | ⑥ 調査結果 | 遺構・遺物は確認されなかった。 |
| ③ 調査原因 | 建売住宅 | ⑦ 取扱い方法 | 本調査の必要はないと判断された。 |
| ④ 調査期間 | 平成20年8月18日 | | |



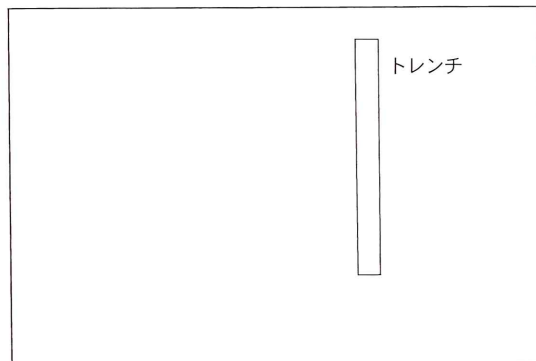
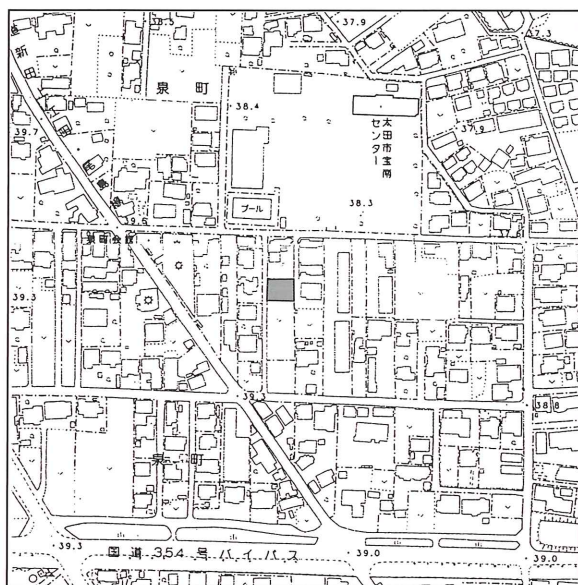
32. 下田島遺跡 (台帳H20No235)

- ① 所在地 太田市下田島町1028-1他
 ② 調査面積 28㎡ (対象面積252.50㎡)
 ③ 調査原因 区画整理
 ④ 調査期間 平成20年 8月19日
 ⑤ 調査方法 開発予定地に1本のトレンチを設定し、遺構の確認を行った。同時に、写真撮影、図面作成、土層確認を実施した。
 ⑥ 調査結果 遺構は古代の竪穴住居跡3軒、時期不明の土坑1基。遺物は土師器片。
 ⑦ 取扱い方法 遺構が確認された為、本調査を行う必要がある。



33. 延享割遺跡 (台帳H20No251)

- ① 所在地 太田市泉町1372-1
- ② 調査面積 7.5㎡ (対象面積198.00㎡)
- ③ 調査原因 個人住宅
- ④ 調査期間 平成20年 8月26日
- ⑤ 調査方法 開発予定地に1本のトレンチを設定し、遺構の確認を行った。同時に、写真撮影、図面作成、土層確認を実施した。
- ⑥ 調査結果 遺構・遺物は確認されなかった。
- ⑦ 取扱い方法 本調査の必要はないと判断された。



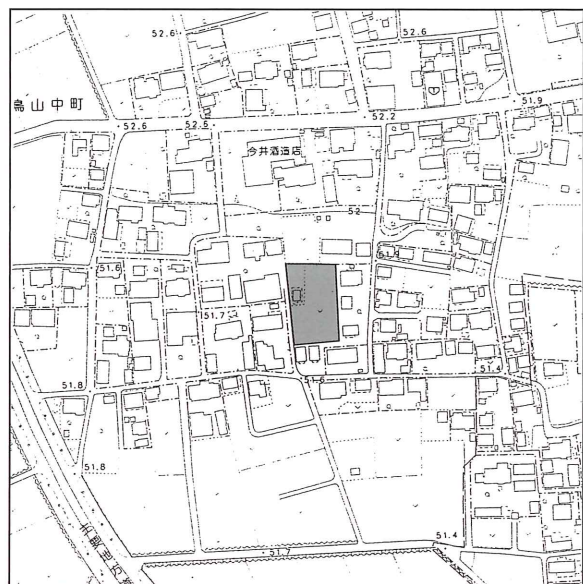
1	表土 (30cm)
2	茶褐色土 (15cm)
3	ローム層

0 1:250 5m

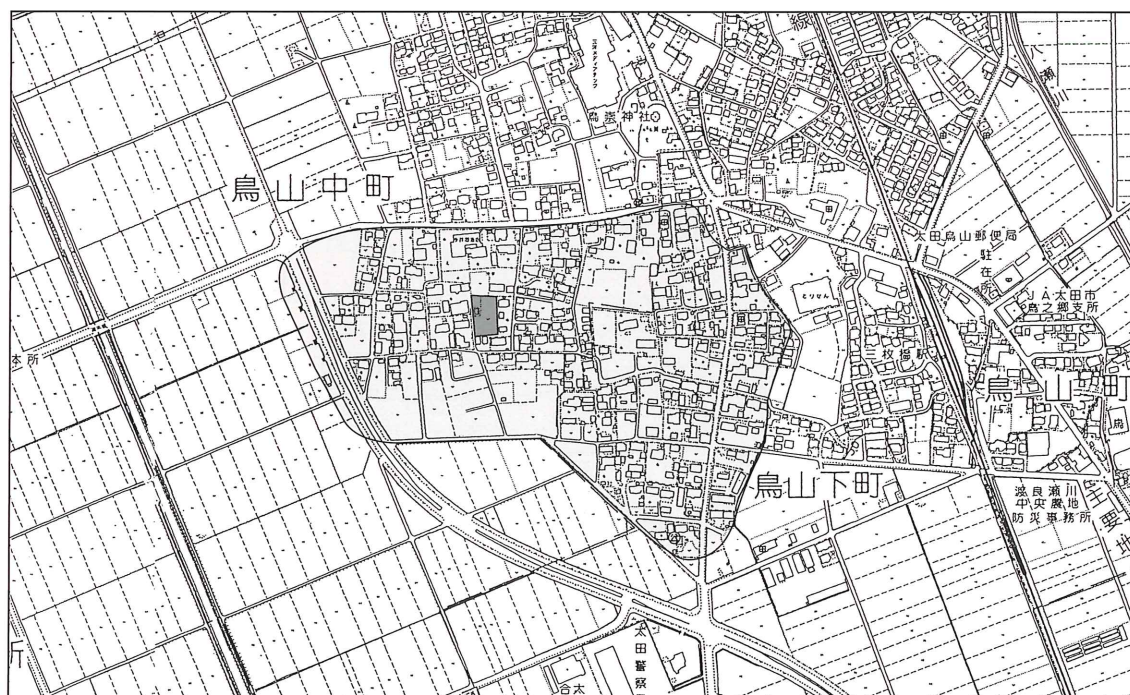
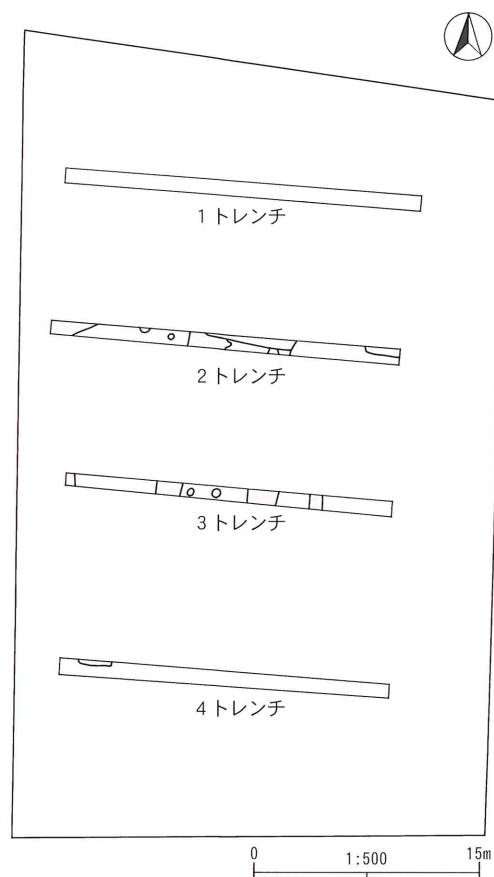


34. 鳥山下遺跡 (台帳H20No223)

- | | |
|---------------------------|---|
| ① 所在地 太田市鳥山中町744-1 | ⑤ 調査方法 開発予定地に4本のトレンチを設定し、遺構の確認を行った。同時に、写真撮影、図面作成、土層確認を実施した。 |
| ② 調査面積 90㎡ (対象面積1681.88㎡) | ⑥ 調査結果 遺構は古代住居6軒、土坑5基、柱穴5本。遺物はなし。 |
| ③ 調査原因 集合住宅 | ⑦ 取扱い方法 現状保存される為、発掘調査を行う必要はないと判断される。 |
| ④ 調査期間 平成20年9月8日 | |



1	表土(30cm)
2	黒色土(15cm)
3	茶褐色土(10cm)
4	ローム層

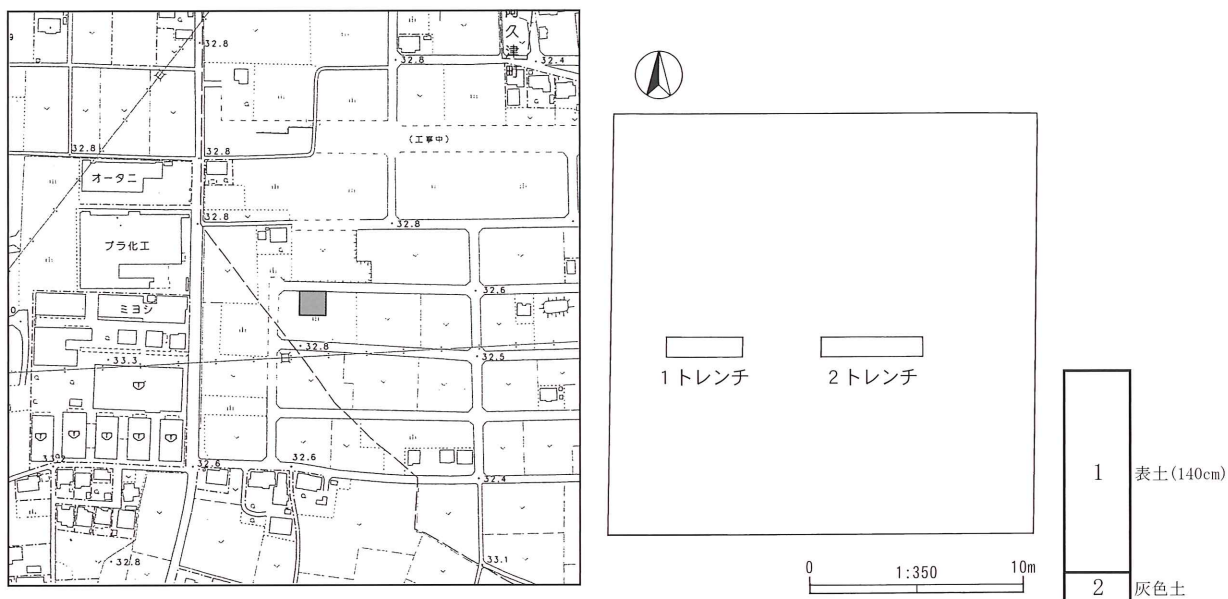


① 所在地 太田市岩松町228-2
② 調査面積 6.4㎡ (対象面積358.59㎡)
③ 調査原因 個人住宅
④ 調査期間 平成20年 9 月18日

⑤ 調査方法 開発予定地に2本のトレンチを設定し、遺構の確認を行った。同時に、写真撮影、図面作成、土層確認を実施した。

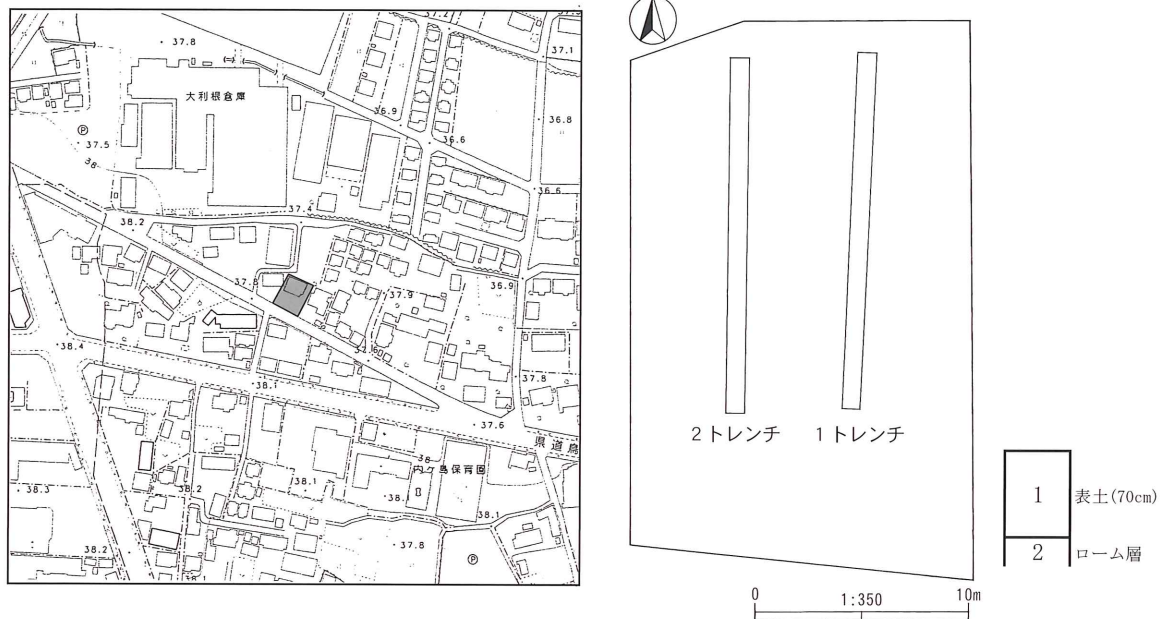
⑥ 調査結果 遺構・遺物は確認されなかった。

⑦ 取扱い方法 本調査の必要はないと判断された。

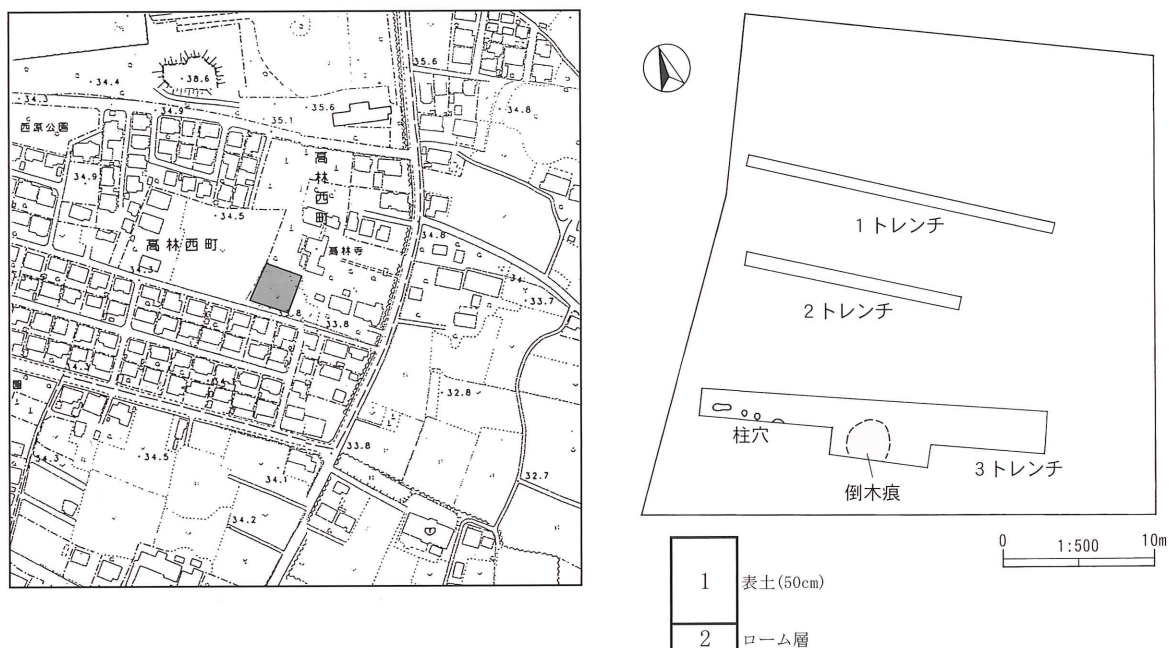


36. 内ヶ島古墳群 (台帳H20No202)

- | | | | |
|--------|--|---------|--|
| ① 所在地 | 太田市内ヶ島町869-7 | ⑤ 調査方法 | 開発予定地に2本のトレンチを設定し、遺構の確認を行った。同時に、写真撮影、図面作成、土層確認を実施した。 |
| ② 調査面積 | 25.6m ² (対象面積372.59m ²) | ⑥ 調査結果 | 遺構・遺物は確認されなかった。 |
| ③ 調査原因 | 個人住宅 | ⑦ 取扱い方法 | 本調査の必要はないと判断された。 |
| ④ 調査期間 | 平成20年9月19日 | | |



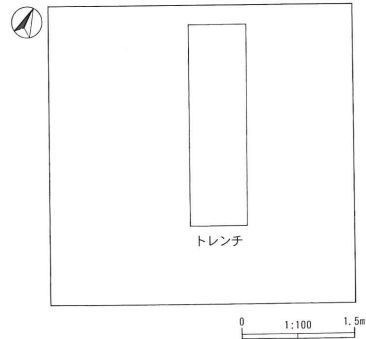
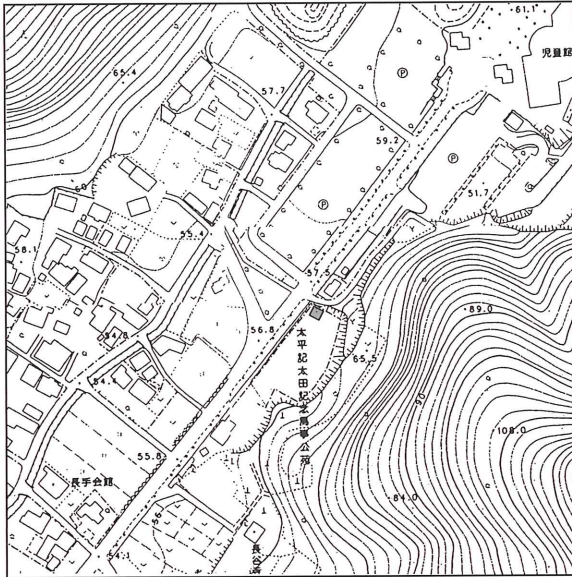
① 所在地	太田市高林西町533.538-1の一部	⑤ 調査方法	開発予定地に3本のトレンチを設定し、遺構の確認を行った。同時に、写真撮影、図面作成、土層確認を実施した。
② 調査面積	93㎡ (対象面積934.00㎡)	⑥ 調査結果	遺構は柱穴4本、遺物は確認されなかった。
③ 調査原因	集合住宅	⑦ 取扱い方法	現状保存されるため、発掘調査の必要はないと判断される。
④ 調査期間	平成20年9月29日		



38. 金山城縄張り (台帳H20No252)

- ① 所在地 太田市長手町407-1の一部
 ② 調査面積 2.16㎡ (対象面積15.60㎡)
 ③ 調査原因 無線中継基地局
 ④ 調査期間 平成20年10月14日

- ⑤ 調査方法 開発予定地に1本のトレンチを設定し、遺構の確認を行った。同時に、写真撮影、図面作成、土層確認を実施した。
 ⑥ 調査結果 遺構・遺物は確認されなかった。
 ⑦ 取扱い方法 本調査の必要はないと判断された。

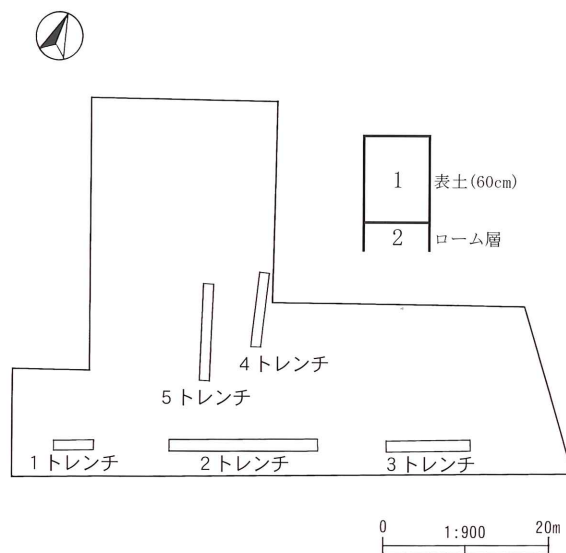
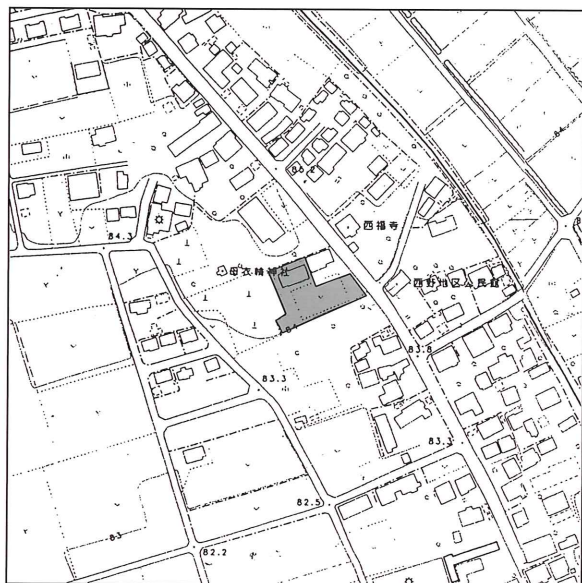


1	盛土(65cm)
2	表土(30cm)
3	褐色土(65cm)
4	褐色粘質土



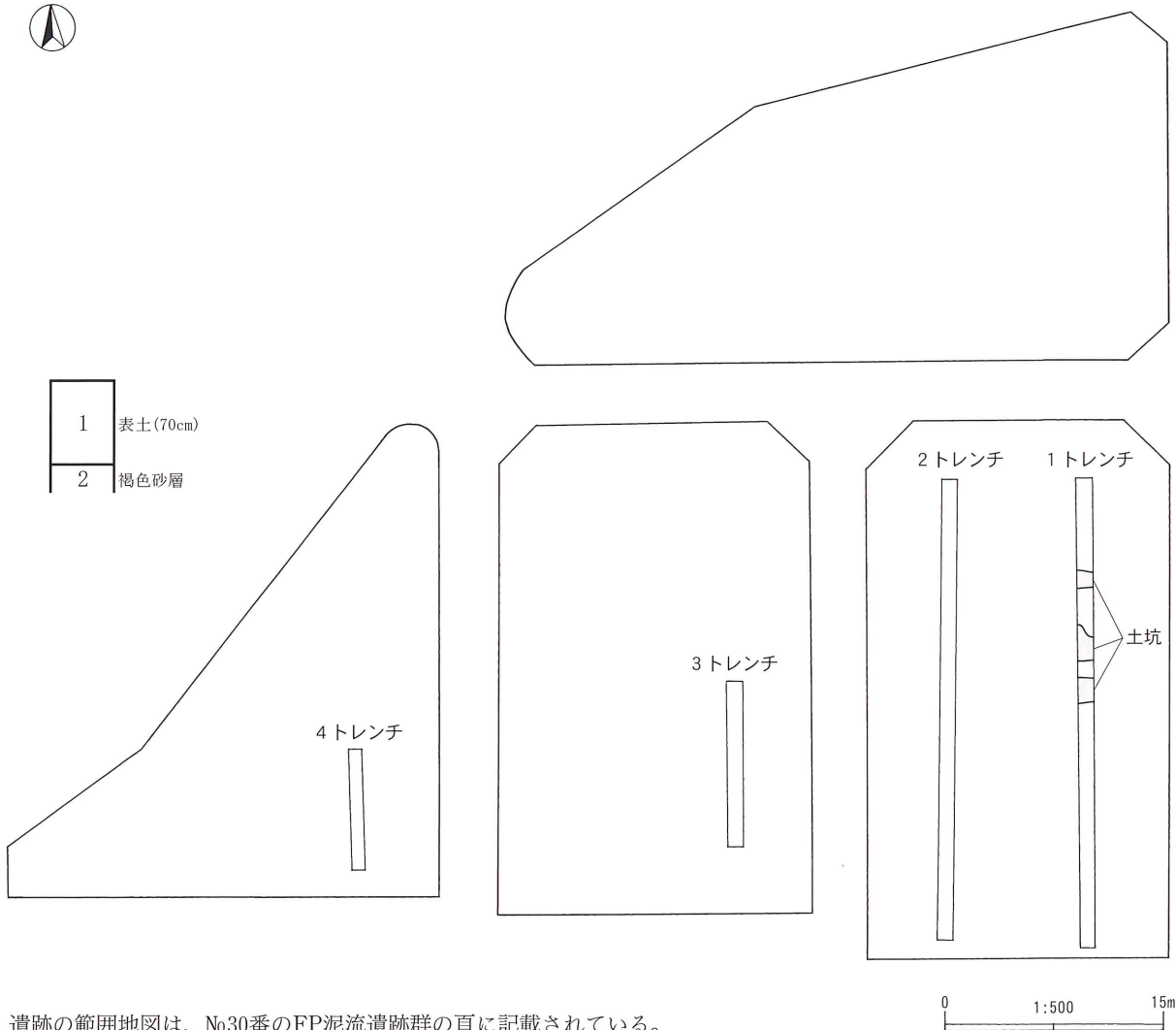
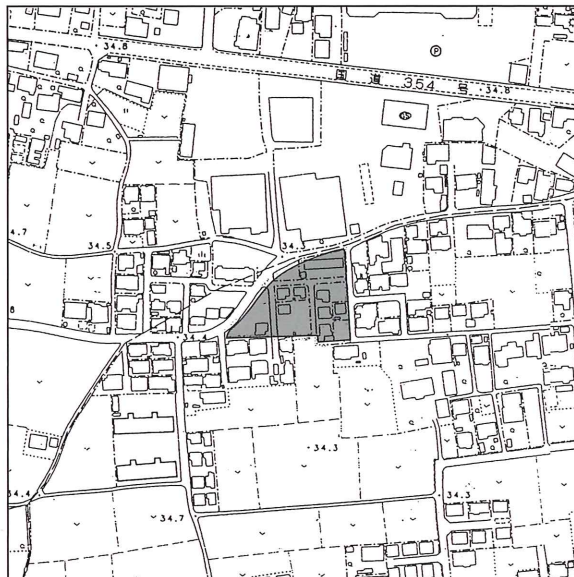
39. 西野西遺跡 (台帳H20No278)

- ① 所在地 太田市藪塚町2966-3
- ② 調査面積 62m² (対象面積1689.92m²)
- ③ 調査原因 集合住宅
- ④ 調査期間 平成20年10月15日
- ⑤ 調査方法 開発予定地に5本のトレンチを設定し、遺構の確認を行った。同時に、写真撮影、図面作成、土層確認を実施した。
- ⑥ 調査結果 遺構・遺物は確認されなかった。
- ⑦ 取扱い方法 本調査の必要はないと判断された。



40. FP泥流下遺跡群（台帳H20No210）

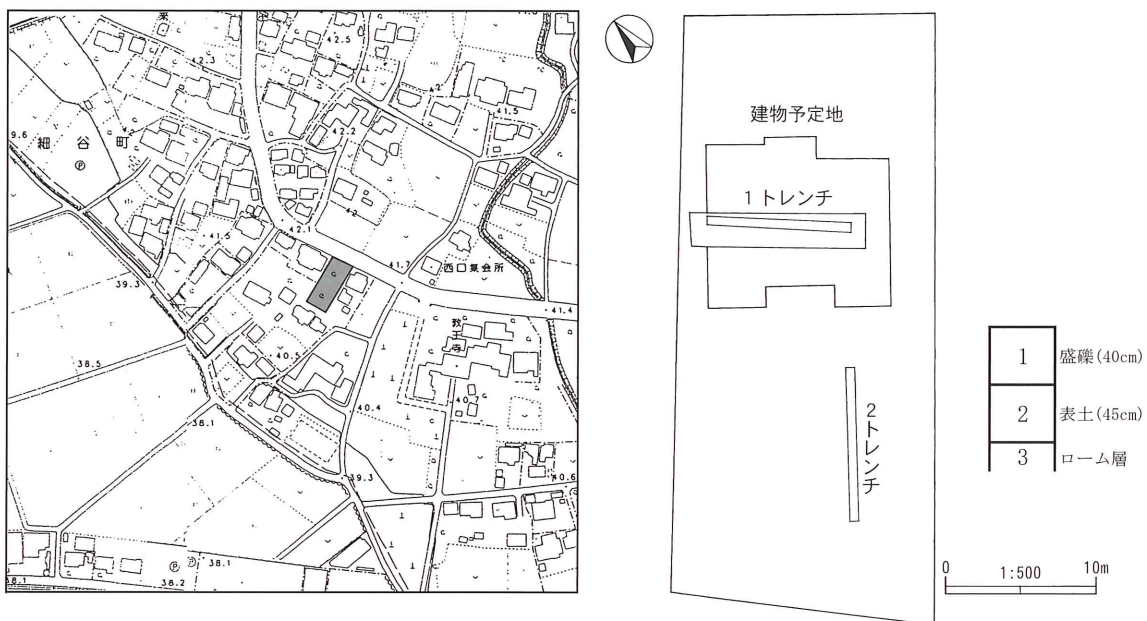
- ① 所在地 太田市亀岡町528-5
- ② 調査面積 83m²（対象面積3000.00m²）
- ③ 調査原因 団地立替
- ④ 調査期間 平成20年10月20日
- ⑤ 調査方法 開発予定地に4本のトレンチを設定し、遺構の確認を行った。同時に、写真撮影、図面作成、土層確認を実施した。
- ⑥ 調査結果 遺構は土坑3基、遺物は確認されなかった。
- ⑦ 取扱い方法 近世の遺構のため、発掘調査の必要はないと判断される。



遺跡の範囲地図は、No30番のFP泥流遺跡群の頁に記載されている。

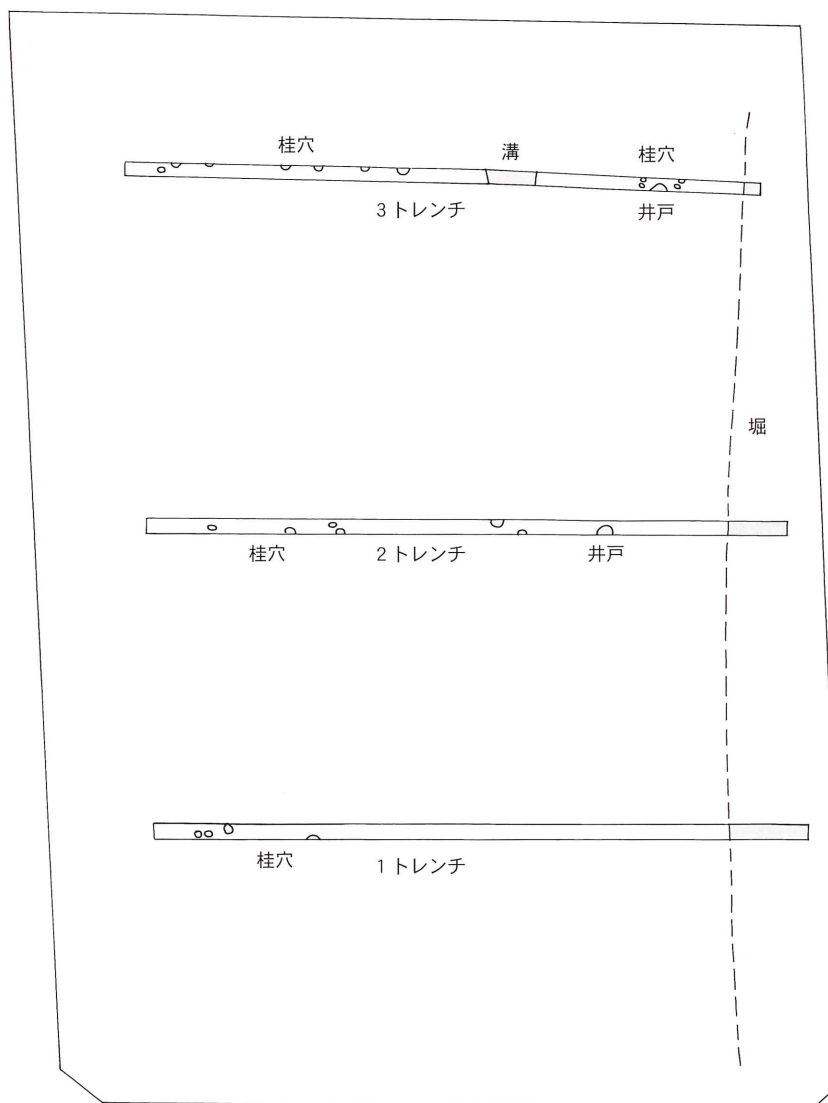
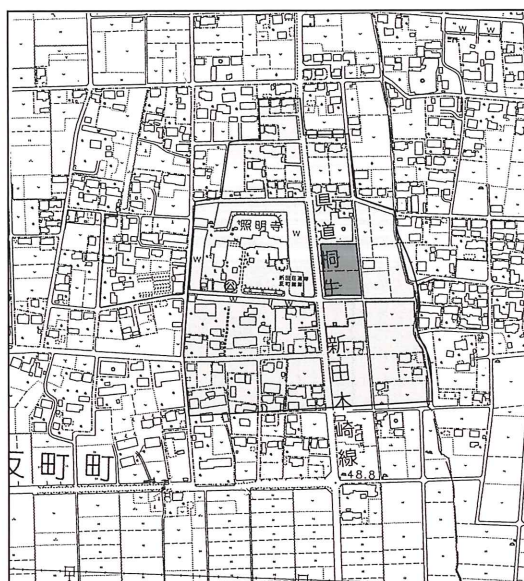
41. 細谷中遺跡（台帳H20No363）

- ① 所在地 太田市細谷町1110-1
- ② 調査面積 19.50m²（対象面積645.19m²）
- ③ 調査原因 個人住宅
- ④ 調査期間 平成20年10月23日
- ⑤ 調査方法 開発予定地に2本のトレンチを設定し、遺構の確認を行った。同時に、写真撮影、図面作成、土層確認を実施した。
- ⑥ 調査結果 遺構・遺物は確認されなかった。
- ⑦ 取扱い方法 本調査の必要はないと判断された。




42. 要害遺跡 (台帳H20Na375)

- ① 所在地 太田市新田反町町519-1他 ⑤ 調査方法 開発予定地に3本のトレンチを設定し、遺構の確認を行った。同時に、写真撮影、図面作成、土層確認を実施した。
- ② 調査面積 113m² (対象面積3678.00m²) ⑥ 調査結果 遺構は堀1箇所、溝1条、井戸2基、柱穴21本。遺物はなし。
- ③ 調査原因 駐車場造成 ⑦ 取扱い方法 現状保存される為、本調査の必要はないと判断される。
- ④ 調査期間 平成20年10月28日～10月31日



1	表土(10cm)
2	黒色土(20cm)
3	灰色土(20cm)



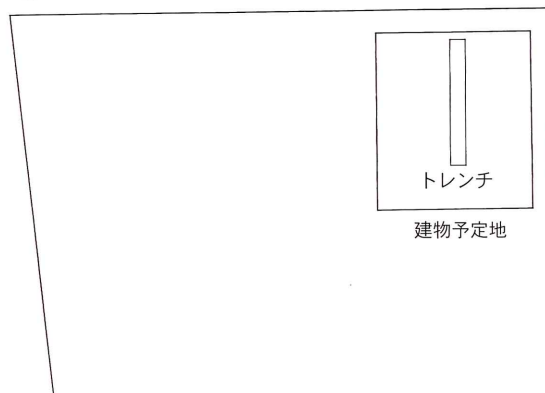
43. 小舞木遺跡（台帳H20No360）

- ① 所在地 太田市小舞木町642-1・2
- ② 調査面積 5.4㎡（対象面積162.11㎡）
- ③ 調査原因 個人住宅
- ④ 調査期間 平成20年11月4日
- ⑤ 調査方法 開発予定地に1本のトレンチを設定し、遺構の確認を行った。同時に、写真撮影、図面作成、土層確認を実施した。
- ⑥ 調査結果 遺構・遺物は確認されなかった。
- ⑦ 取扱い方法 本調査の必要はないと判断された。



44. 花園遺跡（台帳H20No383）

- ① 所在地 太田市新田木崎町631-2の一部 ⑤ 調査方法 開発予定地に1本のトレンチを設定し、遺構の確認を行った。同時に、写真撮影、図面作成、土層確認を実施した。
- ② 調査面積 5.2㎡（対象面積283.46㎡） ⑥ 調査結果 遺構・遺物は確認されなかった。
- ③ 調査原因 個人住宅 ⑦ 取扱い方法 本調査の必要はないと判断された。
- ④ 調査期間 平成20年11月4日



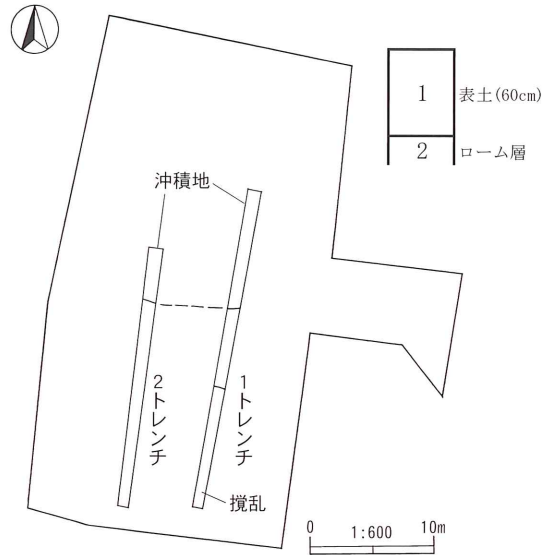
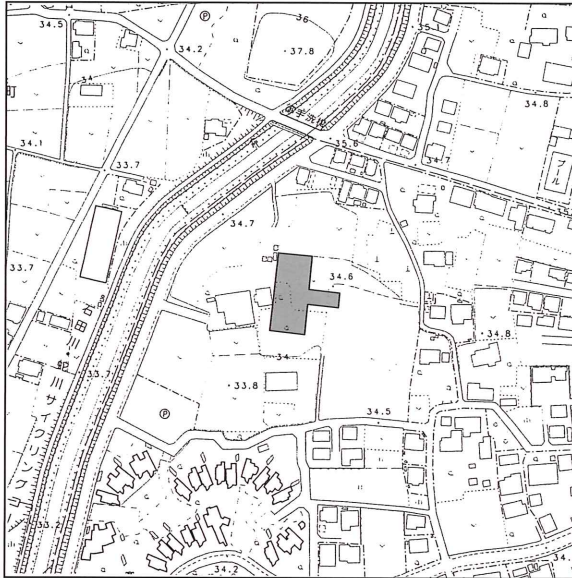
1	盛土(50cm)
2	表土(50cm)
3	ローム層

0 1:400 10m



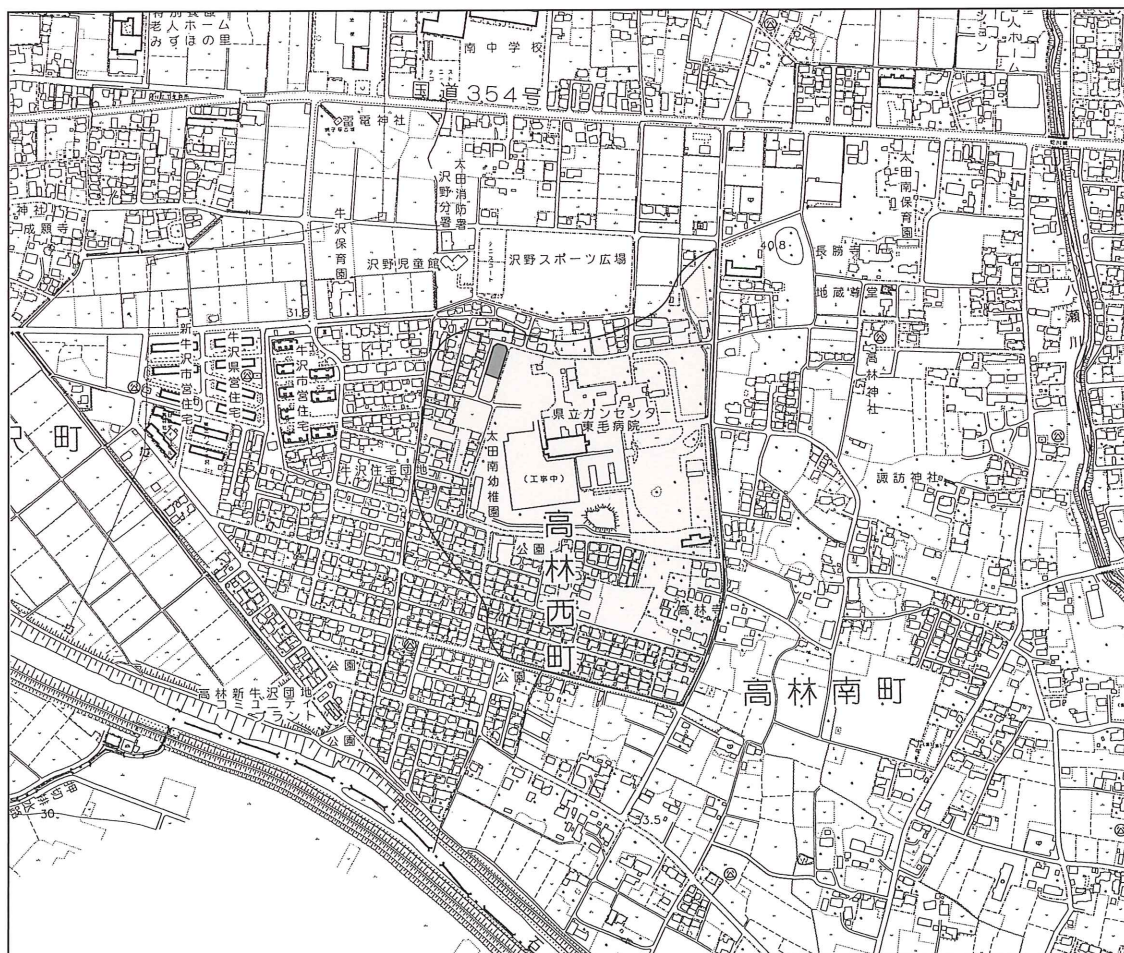
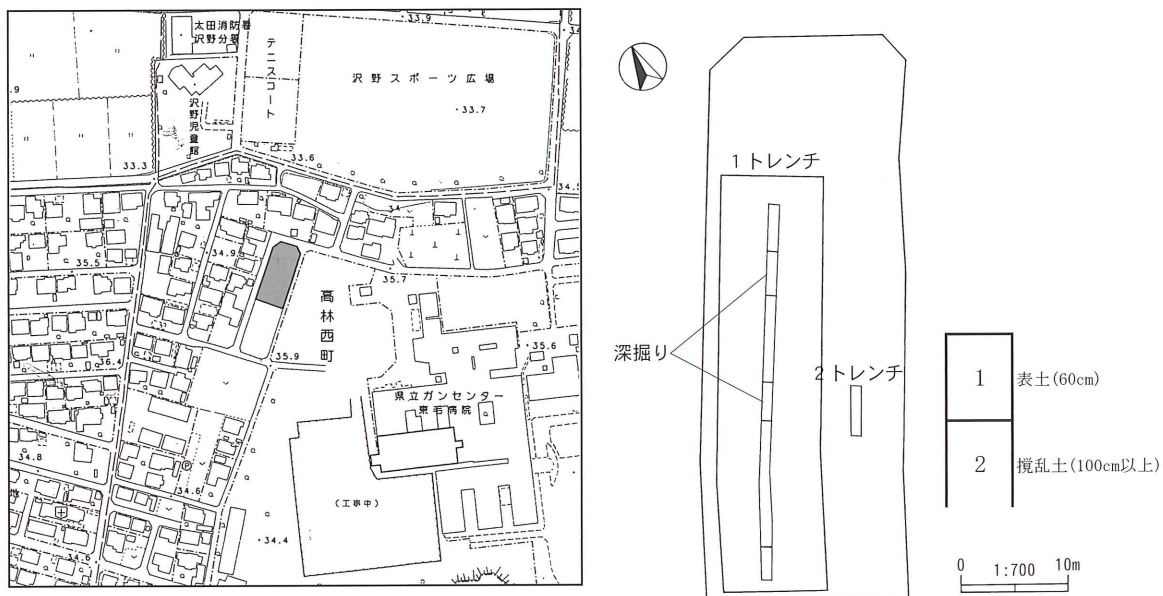
45. 富沢古墳群（台帳H20No366）

- ① 所在地 太田市富沢町399-1
- ② 調査面積 45.5㎡（対象面積872.00㎡）
- ③ 調査原因 宅地造成・土地分譲
- ④ 調査期間 平成20年11月19日
- ⑤ 調査方法 開発予定地に2本のトレンチを設定し、遺構の確認を行った。同時に、写真撮影、図面作成、土層確認を実施した。
- ⑥ 調査結果 遺構・遺物は確認されなかった。
- ⑦ 取扱い方法 本調査の必要はないと判断された。



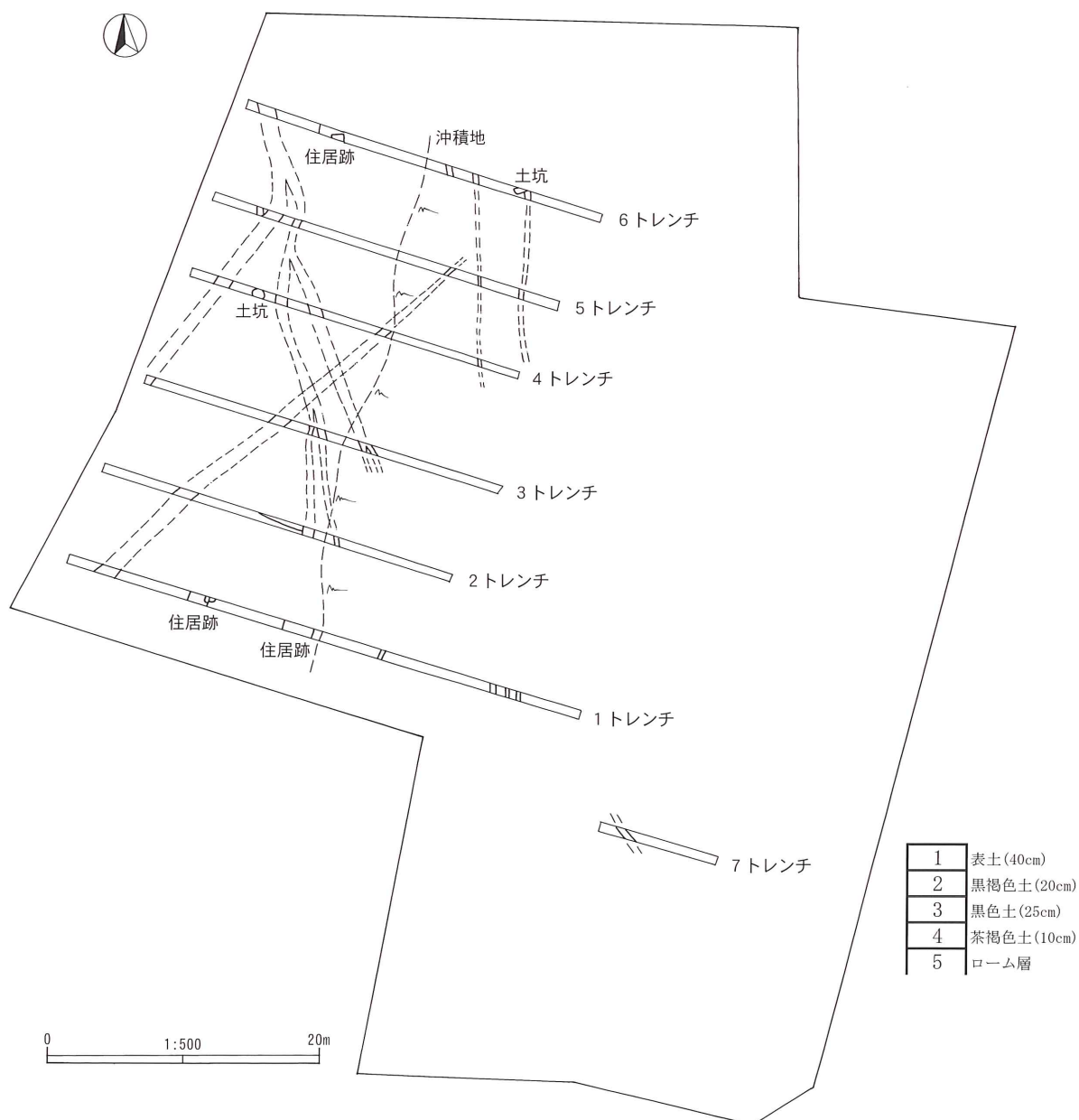
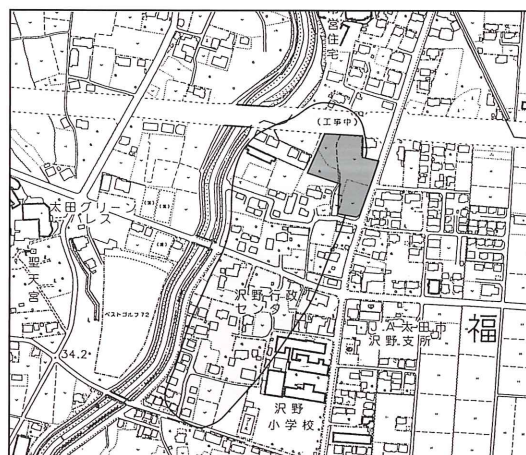
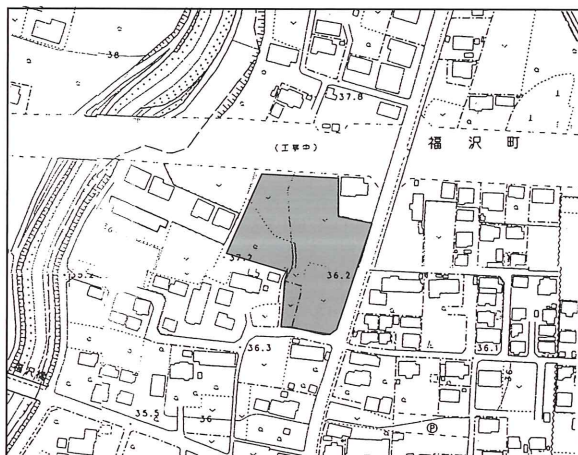
46. 高林西原古墳群（台帳H20No115）

- ① 所在地 太田市高林西町580-1の一部
- ② 調査面積 39m²（対象面積646.17m²）
- ③ 調査原因 集合住宅
- ④ 調査期間 平成20年11月19日
- ⑤ 調査方法 開発予定地に2本のトレンチを設定し、遺構の確認を行った。同時に、写真撮影、図面作成、土層確認を実施した。
- ⑥ 調査結果 ほとんど全面が攪乱されており、遺構・遺物は確認されなかった。
- ⑦ 取扱い方法 本調査の必要はないと判断された。



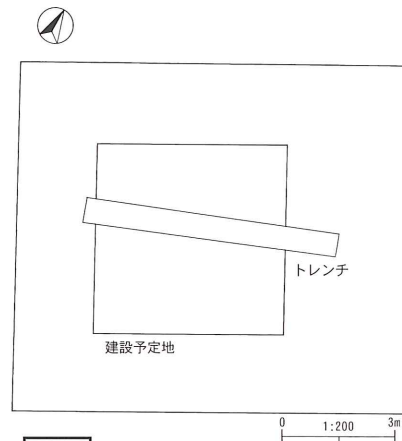
47. 福沢新田遺跡 (台帳H20No.361)

- ① 所在地 太田市福沢町298-3他 ⑤ 調査方法 開発予定地に7本のトレンチを設定し、遺構の確認を行った。同時に、写真撮影、図面作成、土層確認を実施した。
- ② 調査面積 257m² (対象面積7020.30m²) ⑥ 調査結果 遺構は住居3軒、土坑2基などが確認された。
- ③ 調査原因 店舗建設 ⑦ 取扱い方法 現状保存されるため、本調査を行う必要はないと判断される。
- ④ 調査期間 平成20年12月2日～12月4日

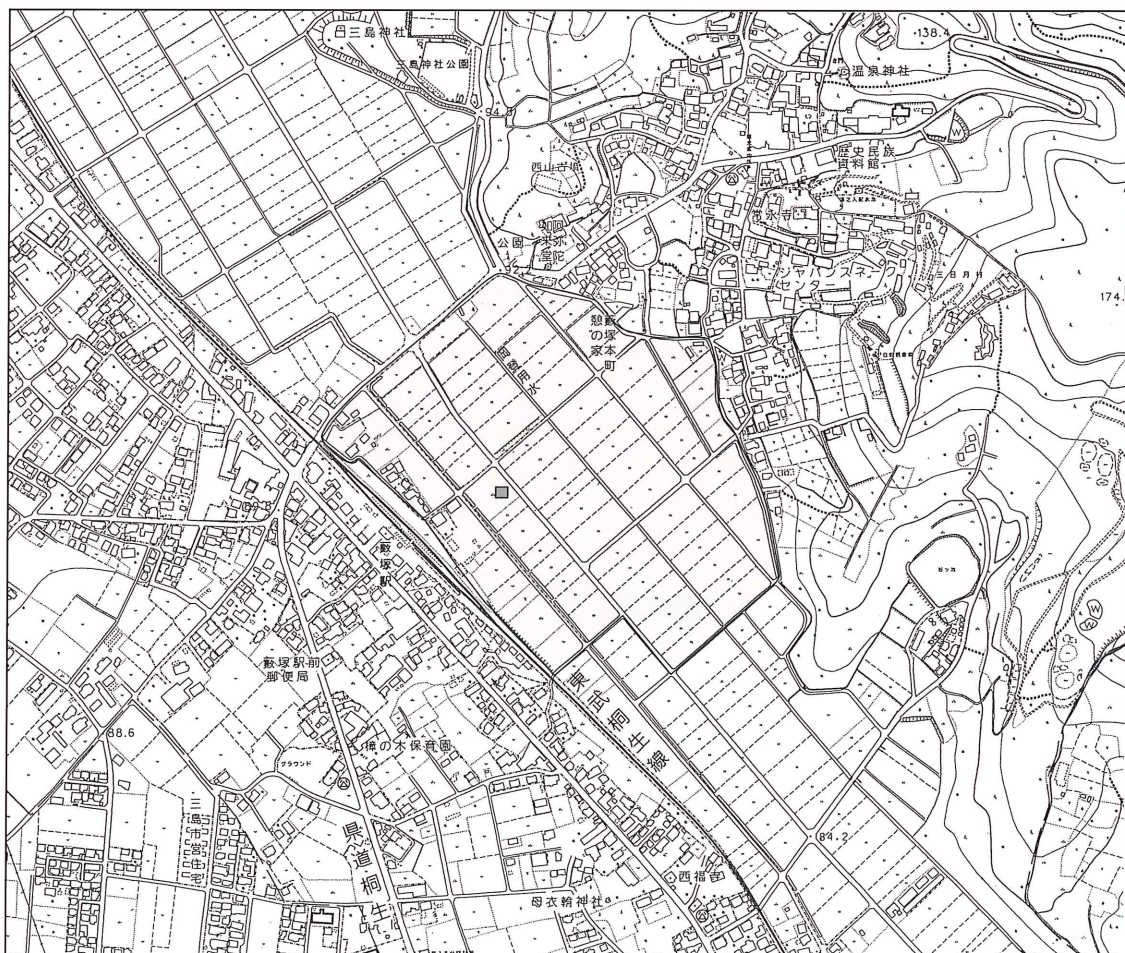


48. 八石遺跡 (台帳H20No359)

- ① 所在地 太田市藪塚町311-5
- ② 調査面積 7 m² (対象面積100.00m²)
- ③ 調査原因 携帯電話基地局
- ④ 調査期間 平成20年12月10日
- ⑤ 調査方法 開発予定地に1本のトレンチを設定し、遺構の確認を行った。同時に、写真撮影、図面作成、土層確認を実施した。
- ⑥ 調査結果 遺構・遺物は確認されなかった。
- ⑦ 取扱い方法 本調査の必要はないと判断された。

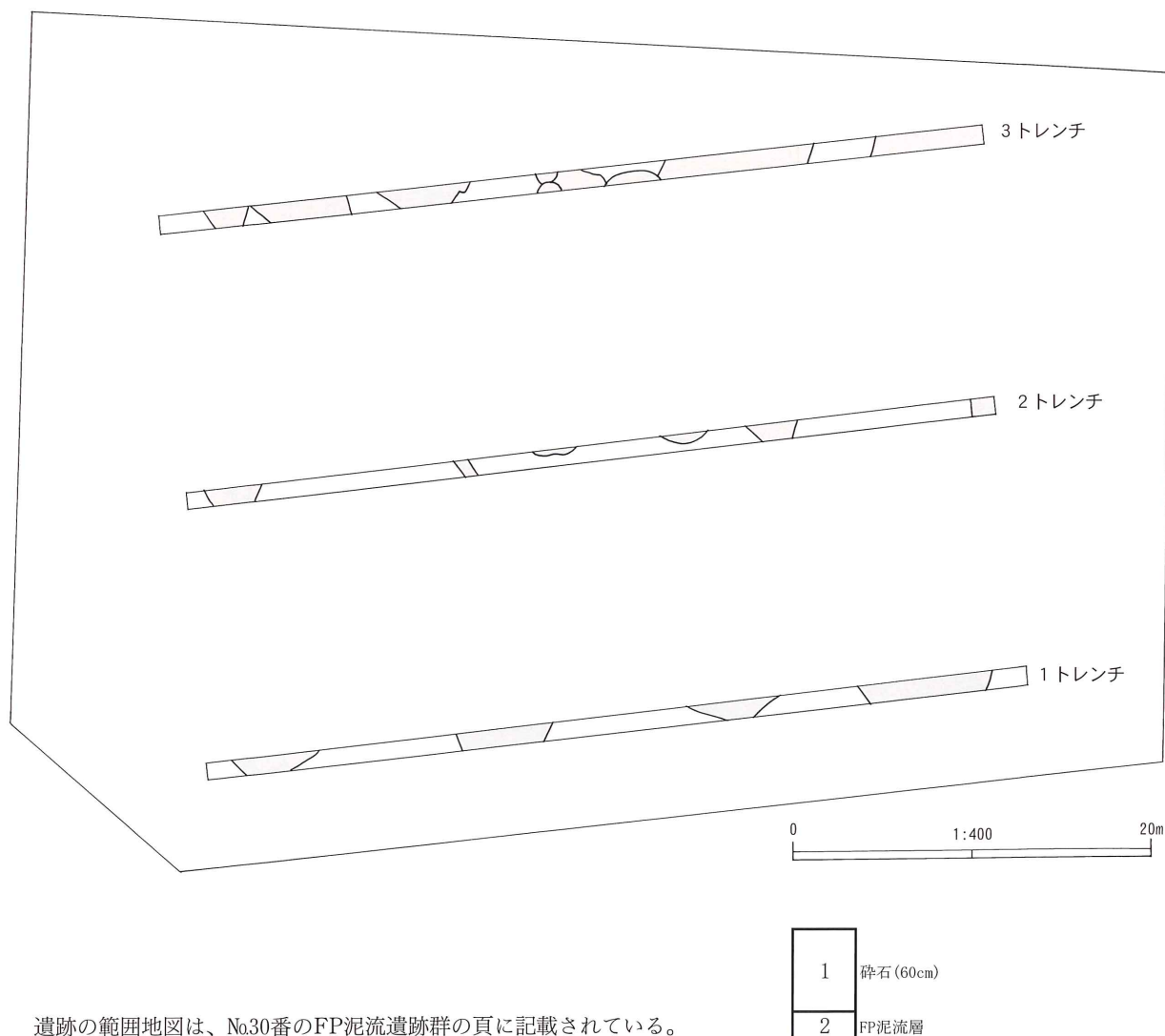
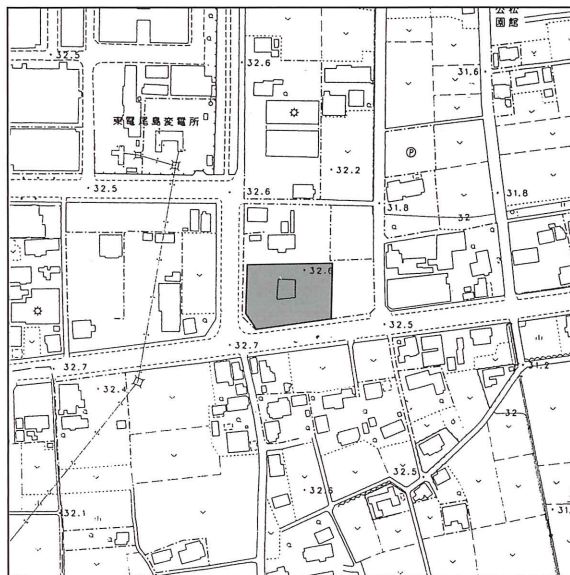


1	盛土(45cm)
2	旧表土(20cm)
3	暗灰色土層(15cm)
4	浅間B軽石純層(5cm)
5	黒色土層(5cm)



49. FP泥流下遺跡群（台帳H20No.449）

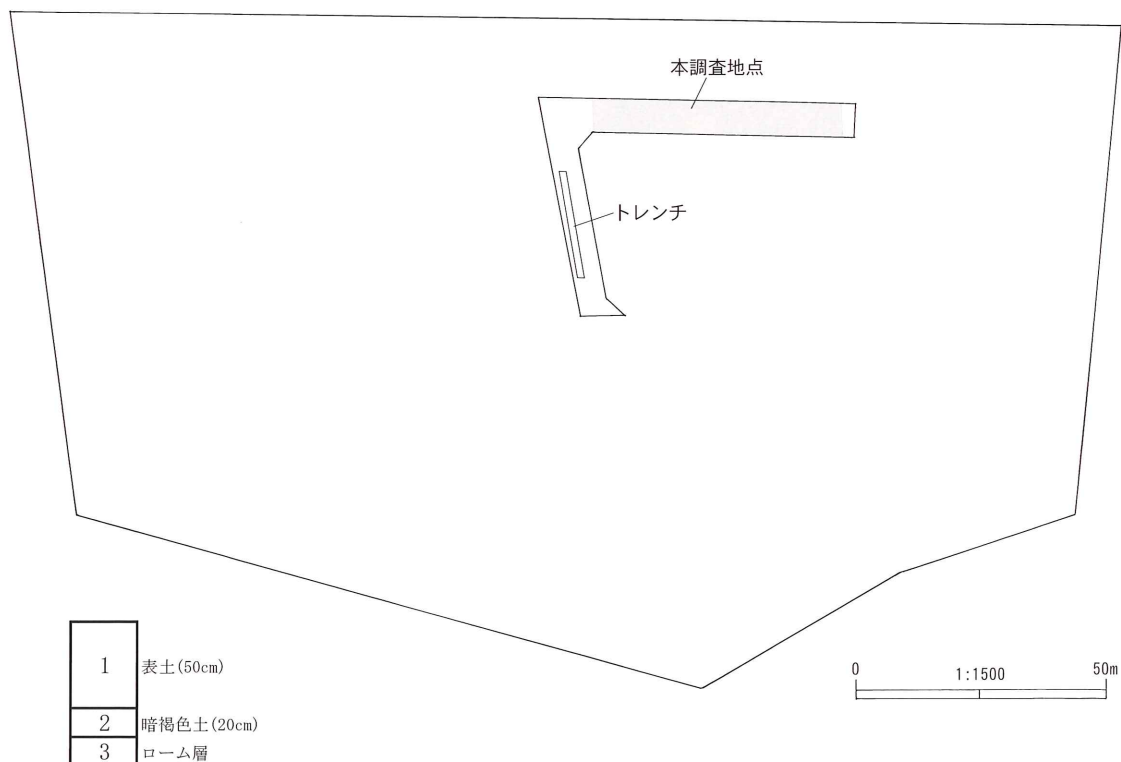
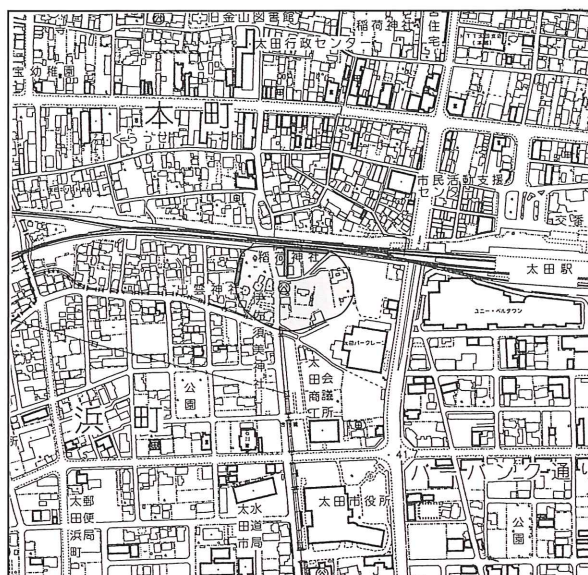
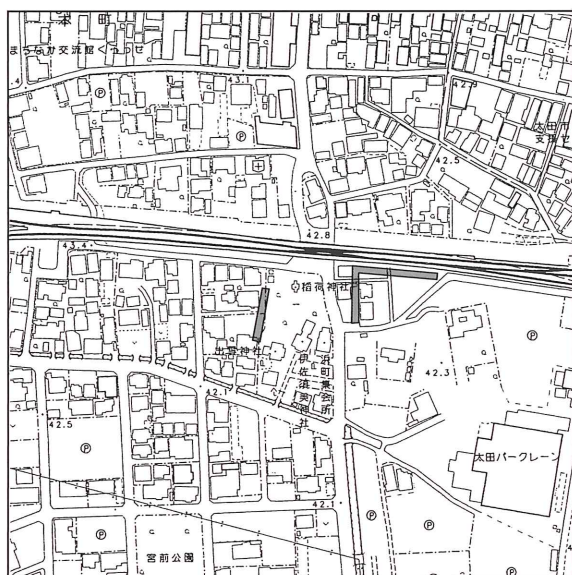
- ① 所在地 太田市岩松町597-1他
- ② 調査面積 136㎡（対象面積2646.26㎡）
- ③ 調査原因 店舗建設
- ④ 調査期間 平成20年12月15日～12月16日
- ⑤ 調査方法 開発予定地に3本のトレンチを設定し、遺構の確認を行った。同時に、写真撮影、図面作成、土層確認を実施した。
- ⑥ 調査結果 遺構は時期不明（近世以降）遺構17基。遺物はなし。
- ⑦ 取扱い方法 現状保存される為、本調査を行う必要はないと判断される。



遺跡の範囲地図は、No.30番のFP泥流遺跡群の頁に記載されている。

50. 宮内遺跡 (台帳H20No131)

- ① 所在地 太田市浜町8-1・7・12・6-10他
- ② 調査面積 29m² (対象面積200.00m²)
- ③ 調査原因 道路建設
- ④ 調査期間 平成20年12月17日
- ⑤ 調査方法 開発予定地に1本のトレンチを設定し、遺構の確認を行った。同時に、写真撮影、図面作成、土層確認を実施した。
- ⑥ 調査結果 遺構は近世以降の溝1条、土坑1基。遺物はなし。
- ⑦ 取扱い方法 本調査の必要はないと判断された。

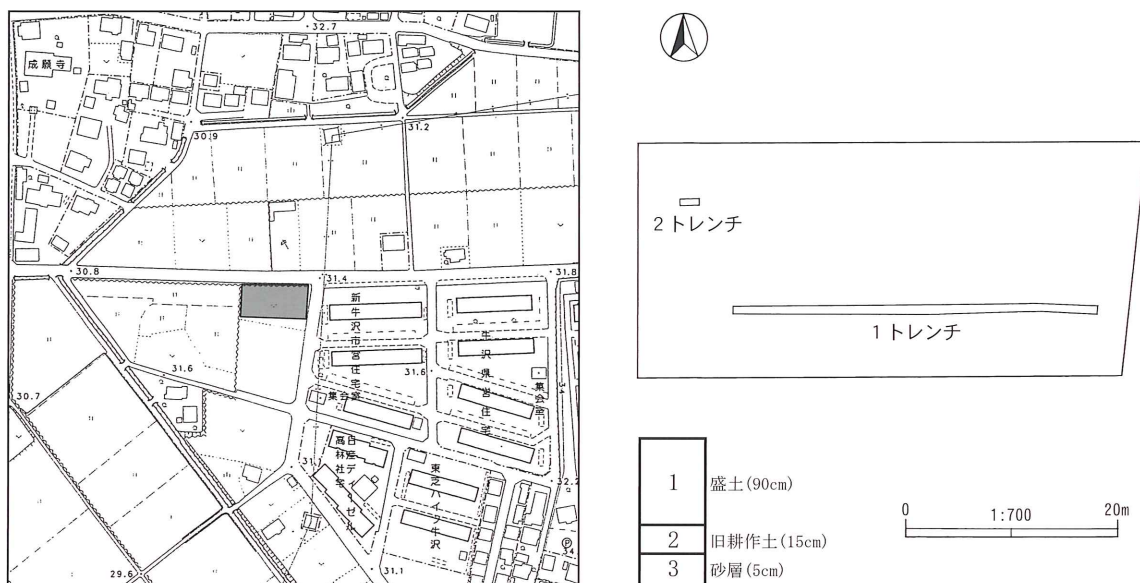


① 所在地 太田市牛沢町914の一部
② 調査面積 39㎡ (対象面積998.00㎡)
③ 調査原因 集合住宅
④ 調査期間 平成20年12月25日

⑤ 調査方法 開発予定地に２本のトレンチを設定し、遺構の確認を行った。同時に、写真撮影、図面作成、土層確認を実施した。

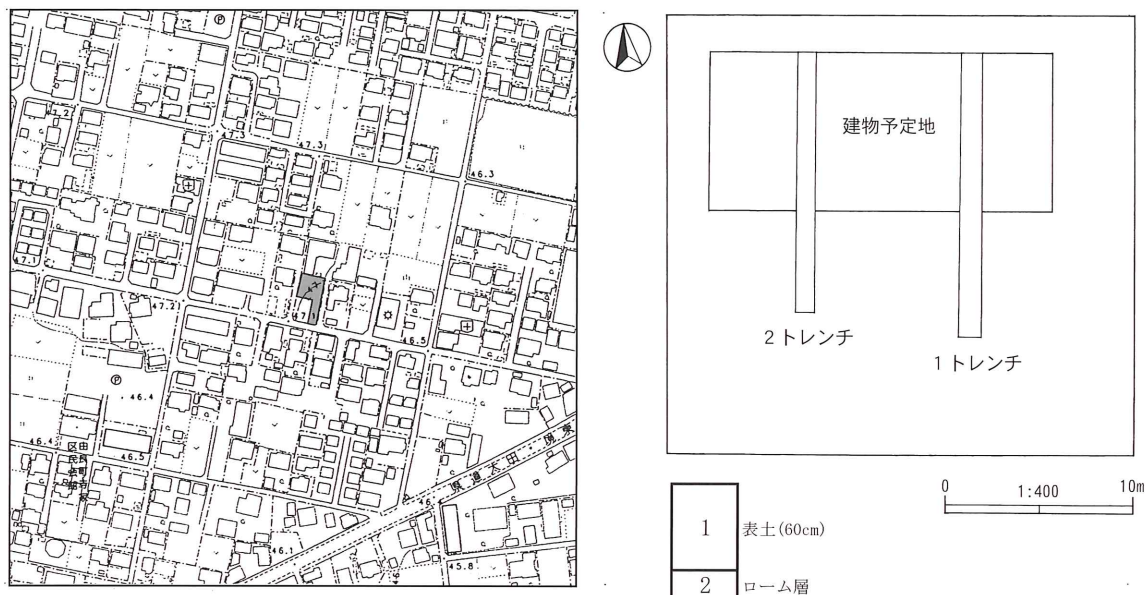
⑥ 調査結果 遺構・遺物は確認されなかった。

⑦ 取扱い方法 本調査の必要はないと判断された。



52. 天狗林遺跡 (台帳H20No.428)

- | | |
|---|---|
| ① 所在地 太田市由良町966-2 | ⑤ 調査方法 開発予定地に2本のトレンチを設定し、遺構の確認を行った。同時に、写真撮影、図面作成、土層確認を実施した。 |
| ② 調査面積 13m ² (対象面積295.26m ²) | ⑥ 調査結果 遺構は土坑1基。遺物は確認されなかった。 |
| ③ 調査原因 個人住宅 | ⑦ 取扱い方法 現状保存。 |
| ④ 調査期間 平成21年1月7日 | |



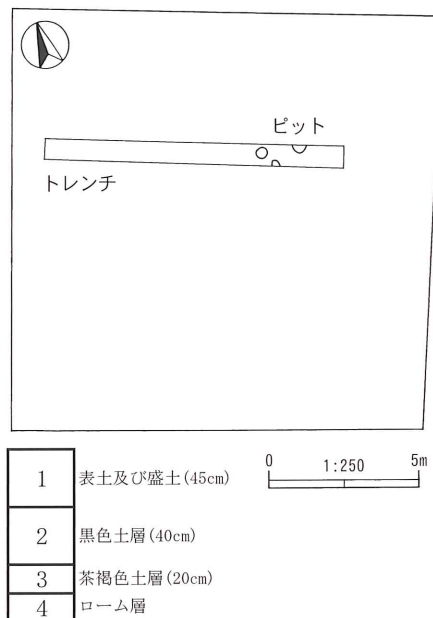
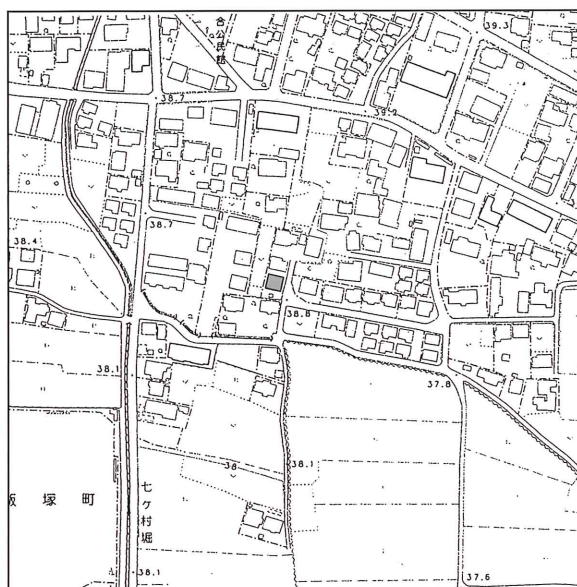
① 所在地 太田市飯塚町552-3

③ 調査原因 個人住宅

④ 調査期間 平成21年1月16日

⑥ 調査結果 遺構は時期不明ピット 3 基。遺物は確認されなかった。

⑦ 取扱い方法 本調査の必要はないと判断された。



①所在地 太田市由良町613番

② 調査面積 4 m² (対象面積250.00m²)

③ 調査原因 個人住宅

④ 調査期間 平成21年1月28日

⑤ 調査方法 開発予定地に1本のトレンチを設定し、遺構の確認を行った。同時に、写真撮影、図面作成、土層確認を実施した。

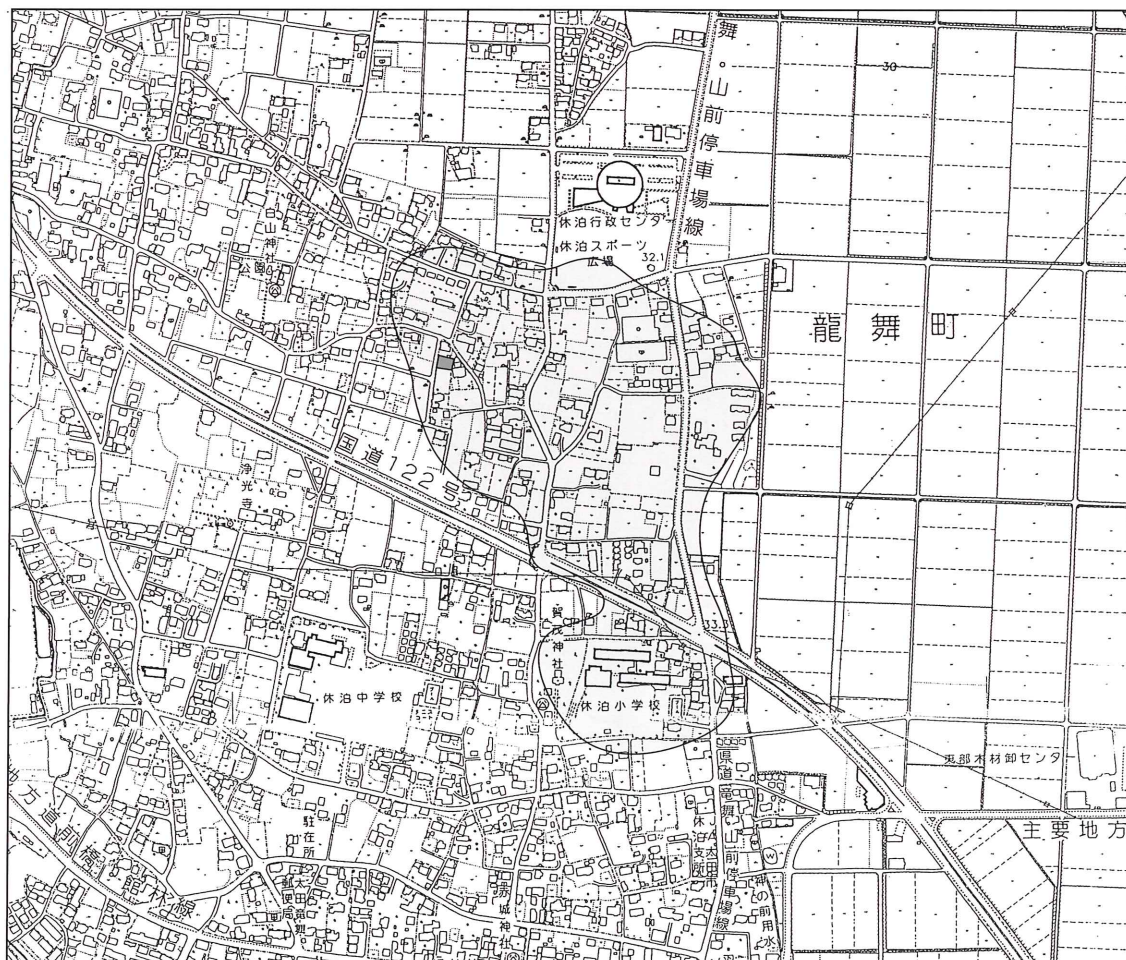
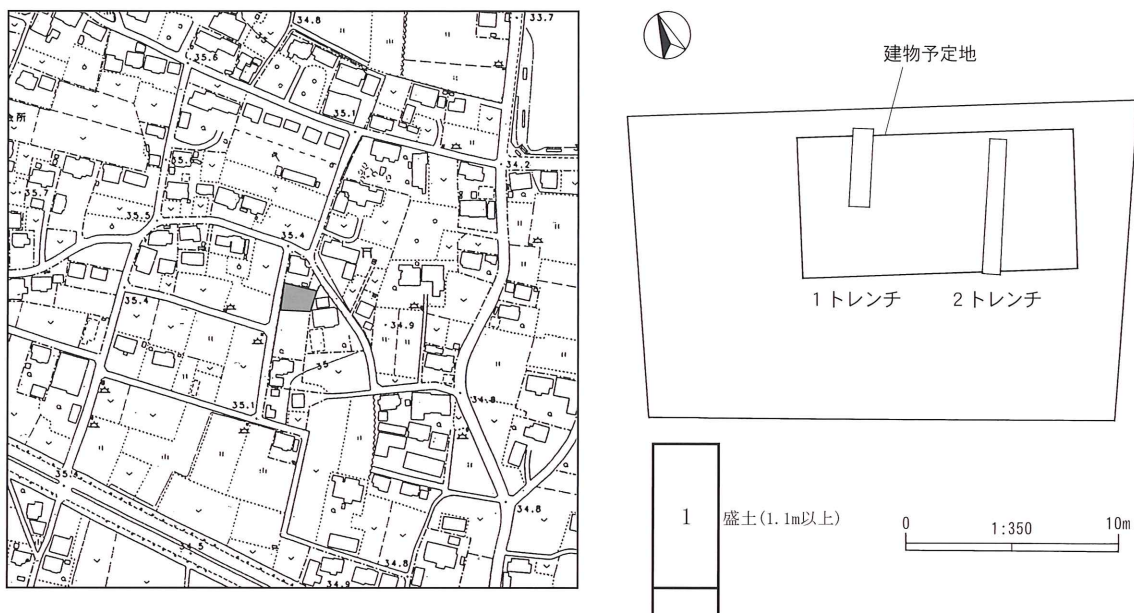
⑥ 調査結果 遺構・遺物は確認されなかった。

⑦ 取扱い方法 本調査の必要はないと判断された。



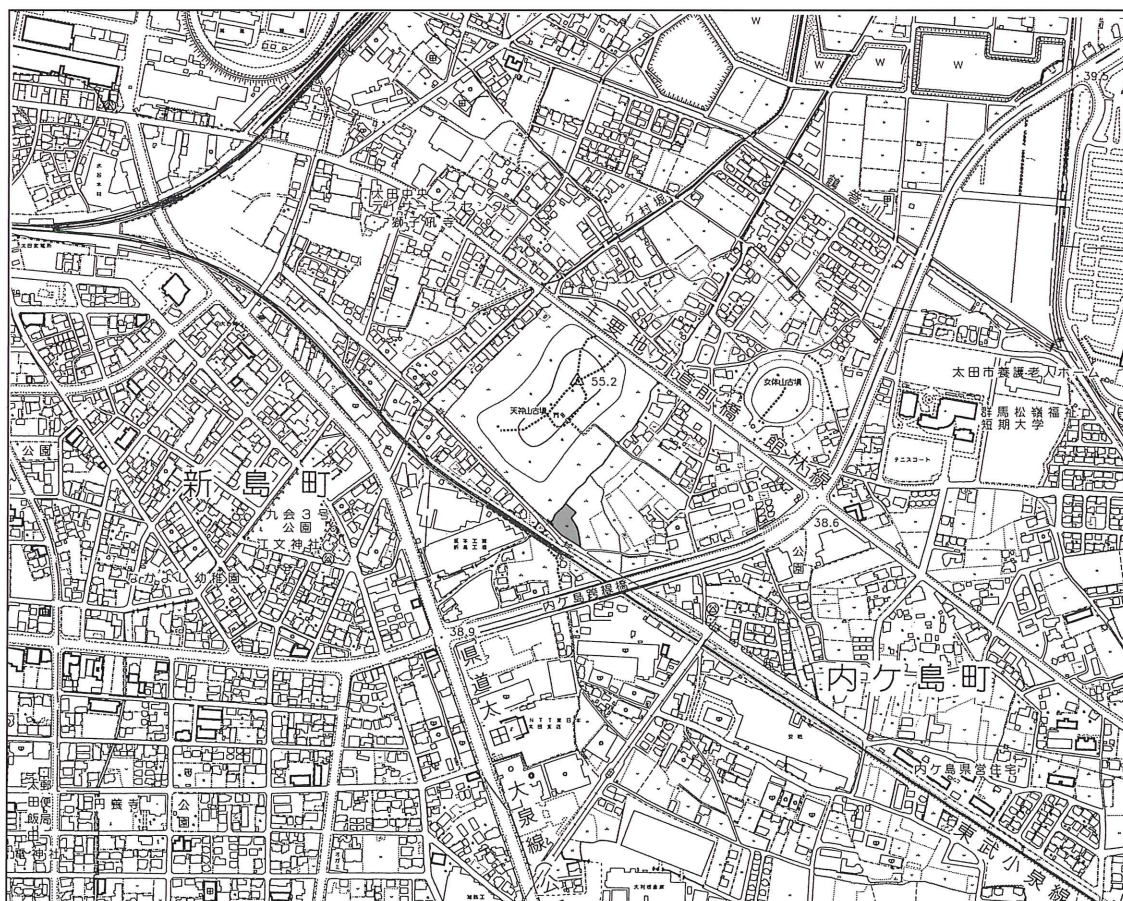
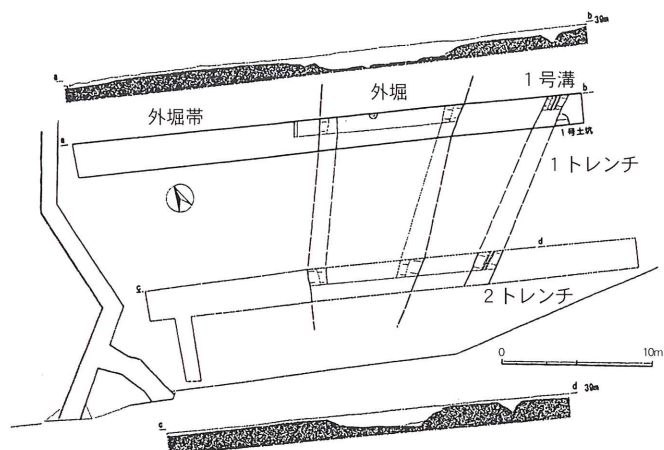
55. 賀茂遺跡 (台帳H20No500)

- ① 所在地 太田市龍舞町4011-1
- ② 調査面積 7.6㎡ (対象面積330.59㎡)
- ③ 調査原因 個人住宅
- ④ 調査期間 平成21年1月28日
- ⑤ 調査方法 開発予定地に2本のトレンチを設定し、遺構の確認を行った。同時に、写真撮影、図面作成、土層確認を実施した。
- ⑥ 調査結果 遺構・遺物は確認されなかった。
- ⑦ 取扱い方法 本調査の必要はないと判断された。



56. 天神山古墳（台帳H20No614）

- ① 所在地 太田市内ヶ島町1563-1他
- ② 調査面積 200m²
- ③ 調査原因 学術調査
- ④ 調査期間 平成21年2月2日～2月10日
- ⑤ 調査方法 天神山古墳の外堀を確認する為、東西方向に2本のトレンチを入れ、外堀の一部を掘り下げた。
- ⑥ 調査結果 天神山古墳外堀を確認。
- ⑦ 取扱い方法 現状保存。概要は、既刊の報告書で記載済み。

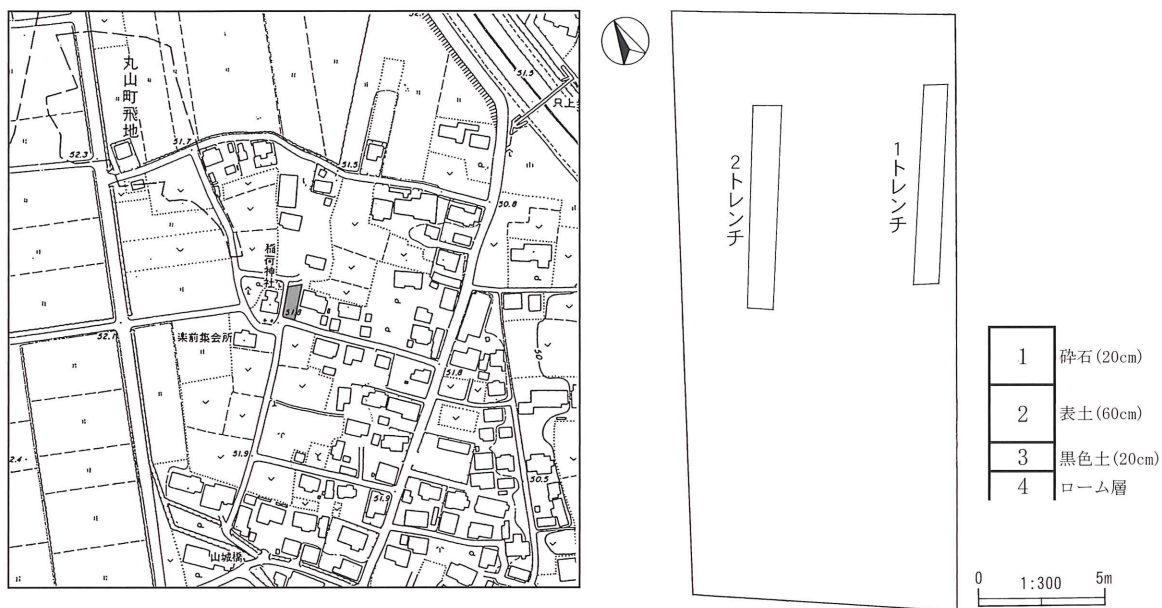


① 所在地 太田市只上町928-2の一部
② 調査面積 14㎡ (対象面積233.92㎡)
③ 調査原因 個人住宅
④ 調査期間 平成21年2月4日

⑤ 調査方法 開発予定地に2本のトレンチを設定し、遺構の確認を行った。同時に、写真撮影、図面作成、土層確認を実施した。

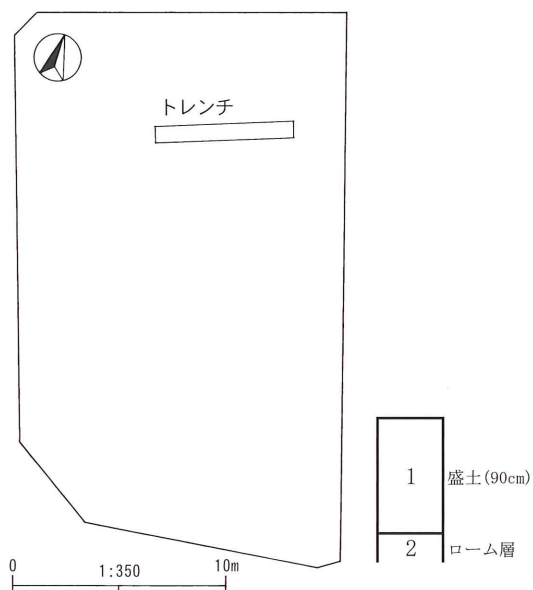
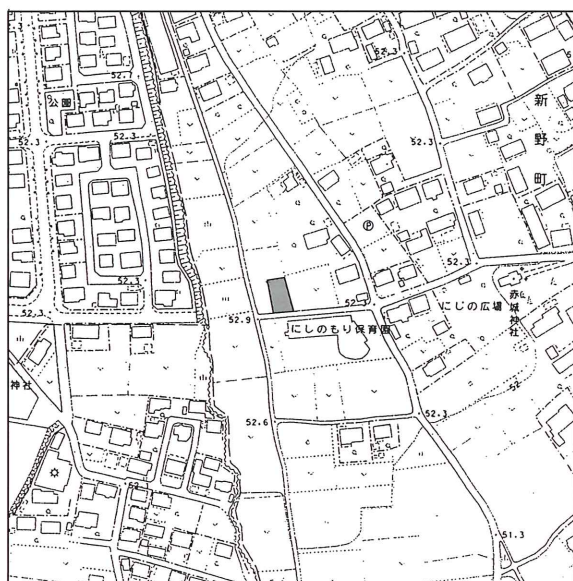
⑥ 調査結果 遺構・遺物は確認されなかった。

⑦ 取扱い方法 本調査の必要はないと判断された。



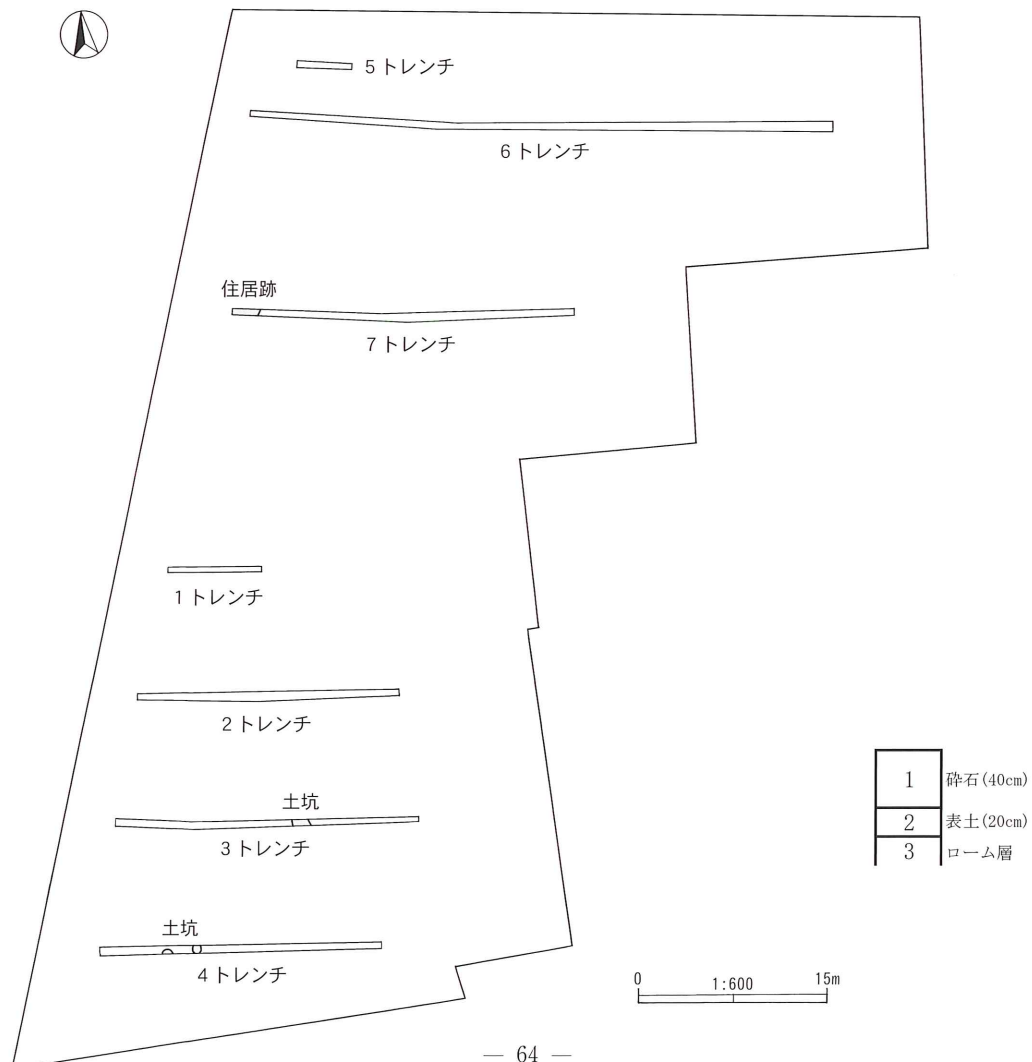
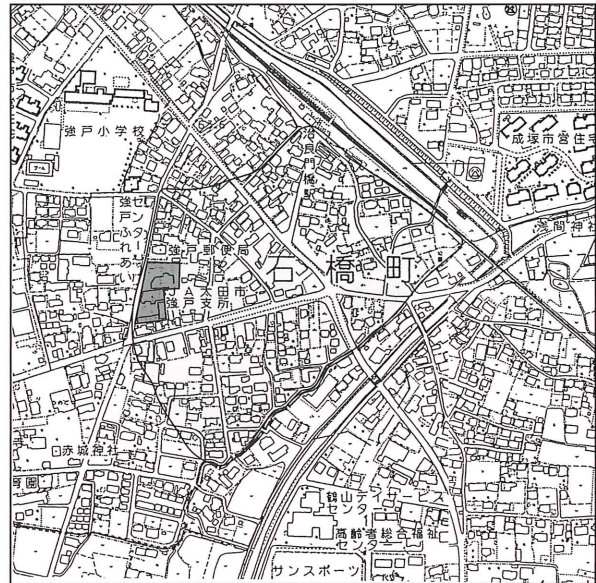
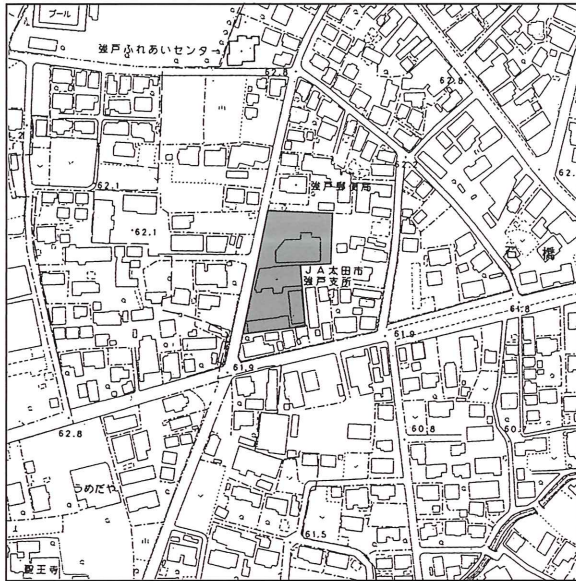
58. 下原遺跡 (台帳H20No267)

- ① 所在地 太田市新野町825-6
- ② 調査面積 6.5㎡ (対象面積352.35㎡)
- ③ 調査原因 個人住宅
- ④ 調査期間 平成21年2月4日
- ⑤ 調査方法 開発予定地に1本のトレンチを設定し、遺構の確認を行った。同時に、写真撮影、図面作成、土層確認を実施した。
- ⑥ 調査結果 遺構・遺物は確認されなかった。
- ⑦ 取扱い方法 本調査の必要はないと判断された。



59. 石橋地蔵久保遺跡 (台帳H20No.249)

- ① 所在地 太田市石橋町842-1他
- ② 調査面積 117㎡ (対象面積3052.32㎡)
- ③ 調査原因 児童館建設
- ④ 調査期間 平成21年2月9日～2月10日・3月2日～3月3日
- ⑤ 調査方法 開発予定地に7本のトレンチを設定し、遺構の確認を行った。同時に、写真撮影、図面作成、土層確認を実施した。
- ⑥ 調査結果 遺構は住居跡1軒、土坑3基。遺物なし。
- ⑦ 取扱い方法 保護層がとれる為、現状保存とした。



60. 本矢場城跡 (台帳H20No497)

① 所在地 太田市矢場町2896-6

② 調査面積 8㎡ (対象面積495.88㎡)

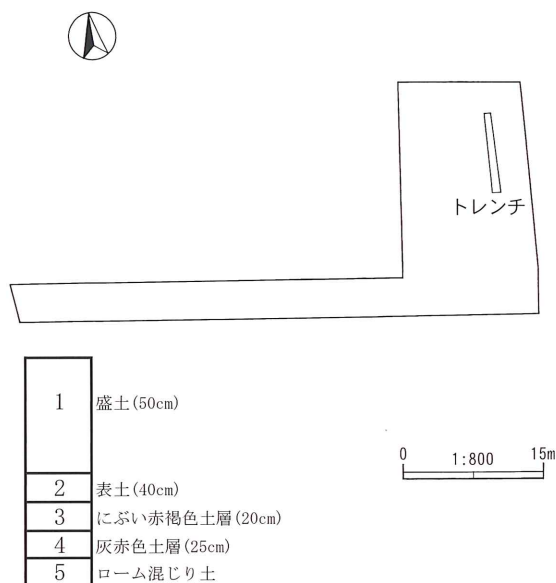
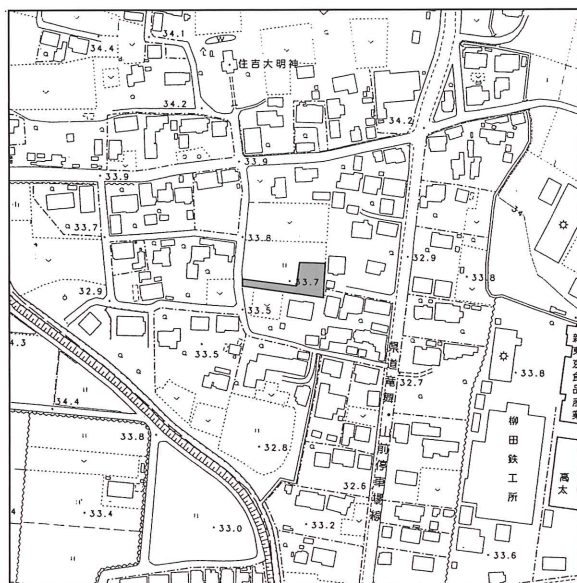
③ 調査原因 個人住宅

④ 調査期間 平成21年2月12日

⑤ 調査方法 開発予定地に1本のトレンチを設定し、遺構の確認を行った。同時に、写真撮影、図面作成、土層確認を実施した。

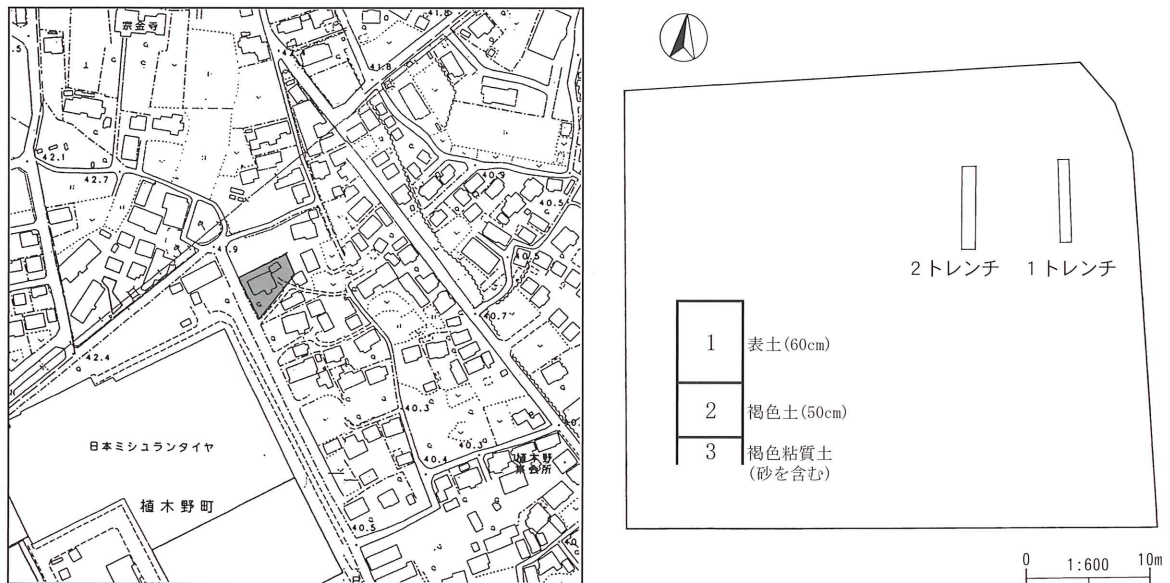
⑥ 調査結果 遺構・遺物は確認されなかった。

⑦ 取扱い方法 本調査の必要はないと判断された。



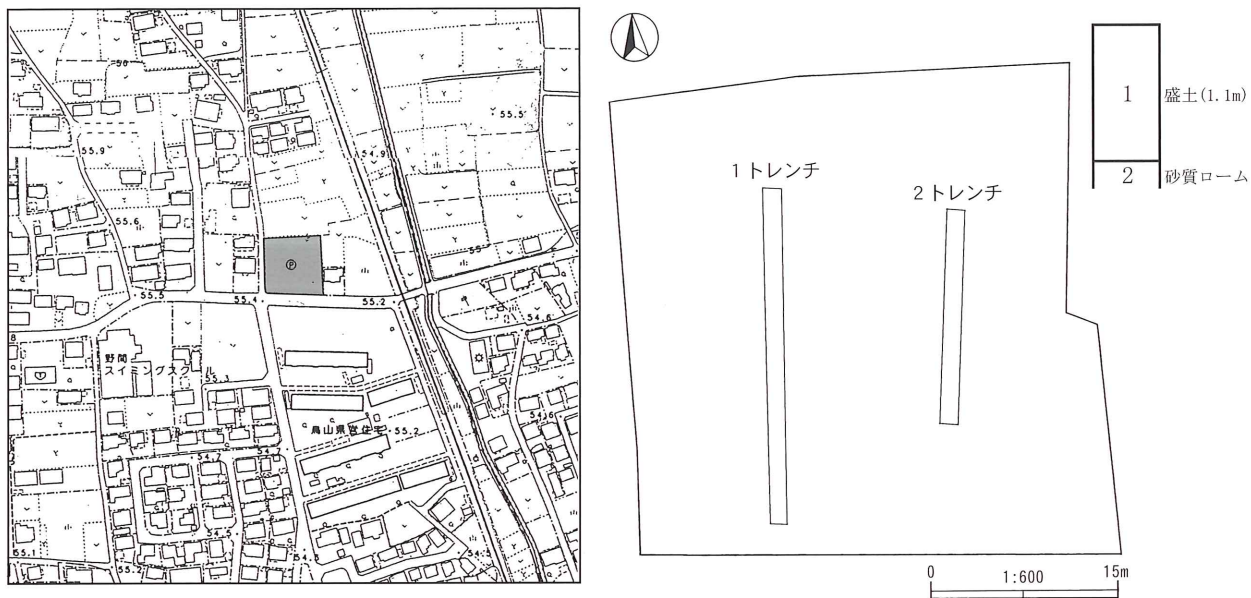
61. 相方遺跡 (台帳H20No.187)

- ① 所在地 太田市植木野町747-1の一部
- ② 調査面積 12㎡ (対象面積700.00㎡)
- ③ 調査原因 個人住宅
- ④ 調査期間 平成21年2月18日
- ⑤ 調査方法 開発予定地に2本のトレンチを設定し、遺構の確認を行った。同時に、写真撮影、図面作成、土層確認を実施した。
- ⑥ 調査結果 遺構・遺物は確認されなかった。
- ⑦ 取扱い方法 本調査の必要はないと判断された。



62. 中道遺跡（台帳H20No344）

- ① 所在地 太田市鳥山上町1161-1他
- ② 調査面積 43m²（対象面積1323.00m²）
- ③ 調査原因 集合住宅
- ④ 調査期間 平成21年2月24日
- ⑤ 調査方法 開発予定地に2本のトレンチを設定し、遺構の確認を行った。同時に、写真撮影、図面作成、土層確認を実施した。
- ⑥ 調査結果 遺構・遺物は確認されなかった。
- ⑦ 取扱い方法 本調査の必要はないと判断された。



① 所在地 太田市脇屋町526番1

② 調査面積 46m² (対象面積1675.89m²)

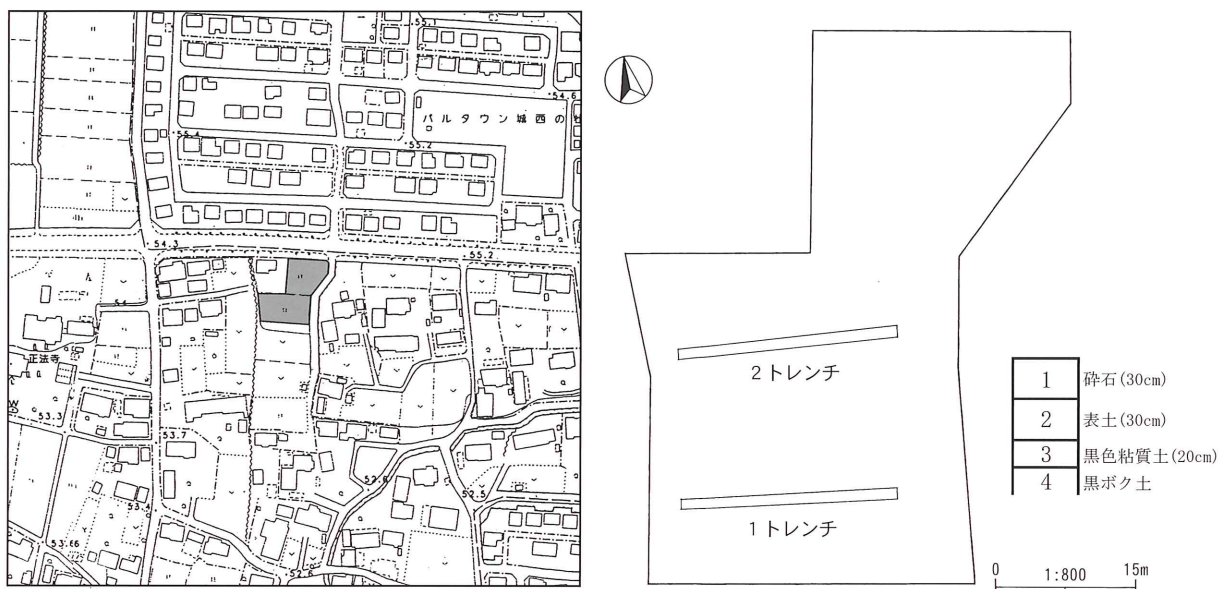
③ 調査原因 診療所建設

④ 調査期間 平成21年2月26日

⑤ 調査方法 開発予定地に2本のトレンチを設定し、遺構の確認を行った。同時に、写真撮影、図面作成、土層確認を実施した。

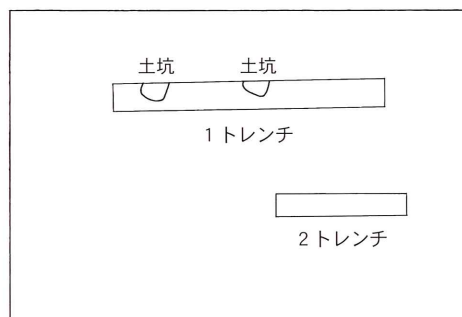
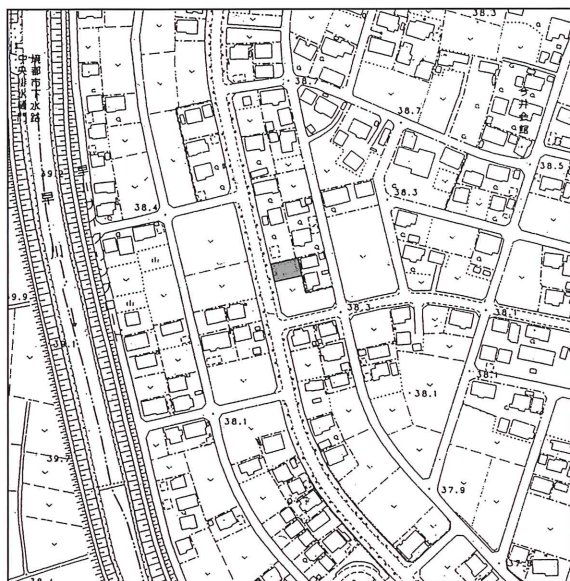
⑥ 調査結果 遺構は溝 1 条。遺物は確認されなかった。

⑦ 取扱い方法 本調査の必要はないと判断された。



64. 今井地区遺跡群（台帳H20No501）

- ① 所在地 太田市世良田町3178-12の一部
- ② 調査面積 16㎡（対象面積224.80㎡）
- ③ 調査原因 個人住宅
- ④ 調査期間 平成21年2月27日
- ⑤ 調査方法 開発予定地に2本のトレンチを設定し、遺構の確認を行った。同時に、写真撮影、図面作成、土層確認を実施した。
- ⑥ 調査結果 遺構は土坑2基。遺物は確認されなかった。
- ⑦ 取扱い方法 保護層がとれる為、発掘調査の必要はないと判断される。



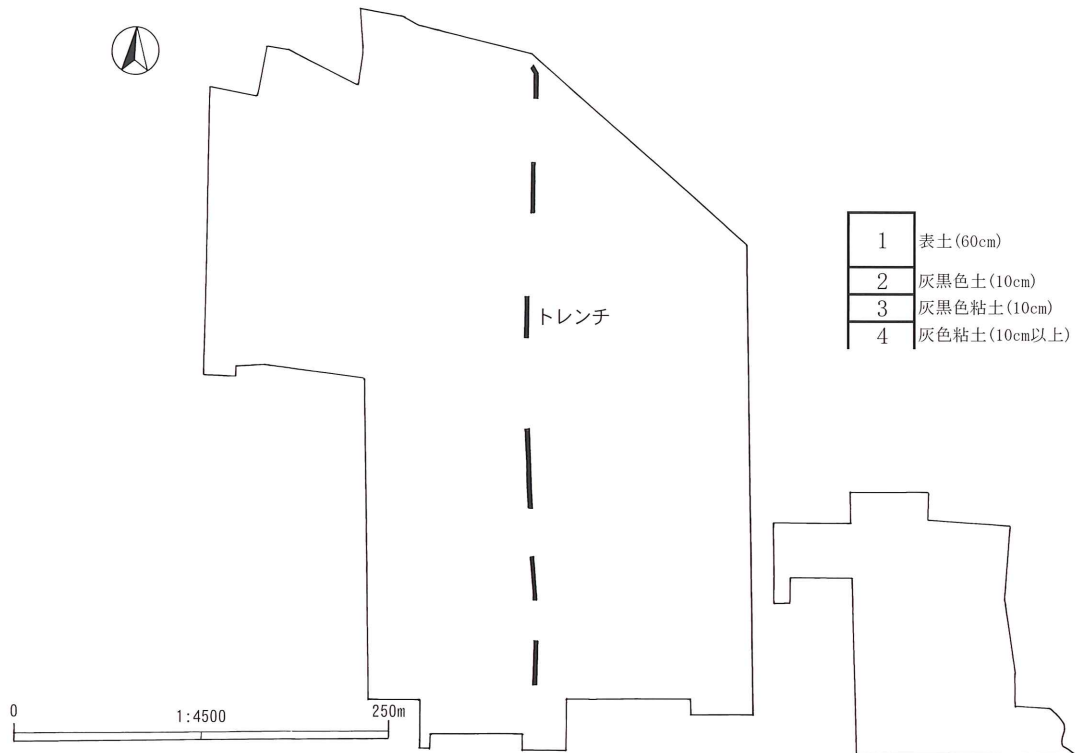
1	耕作土(70cm)
2	砂質ローム層

0 1:300 5m



65. 飯塚条里制水田跡（台帳H20No.248）

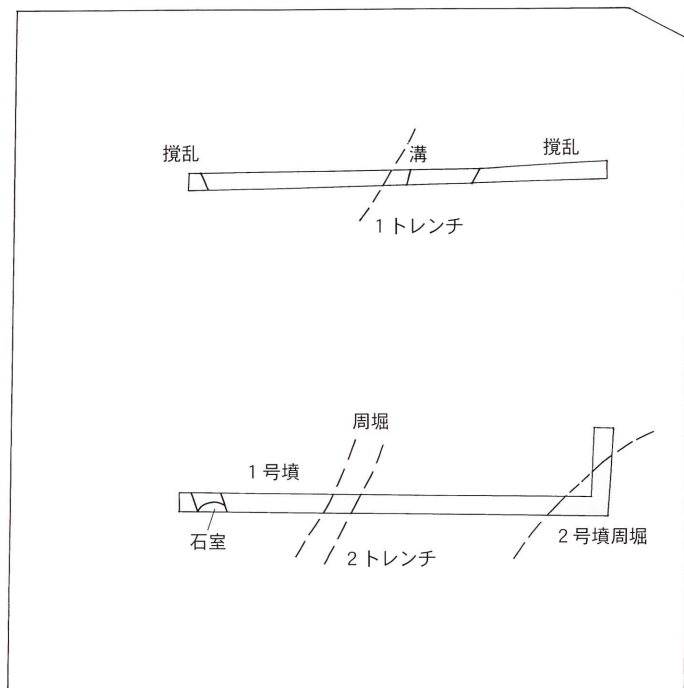
- ① 所在地 太田市飯塚町560 他121筆
 ② 調査面積 210m²（対象面積146779.57m²）
 ③ 調査原因 店舗建設
 ④ 調査期間 平成21年3月9日～3月11日
 ⑤ 調査方法 開発予定地に6本のトレンチを設定し、遺構の確認を行った。同時に、写真撮影、図面作成、土層確認を実施した。
 ⑥ 調査結果 遺構・遺物は確認されなかった。
 ⑦ 取扱い方法 本調査の必要はないと判断された。



66. FP泥流下遺跡群（台帳H20No533）

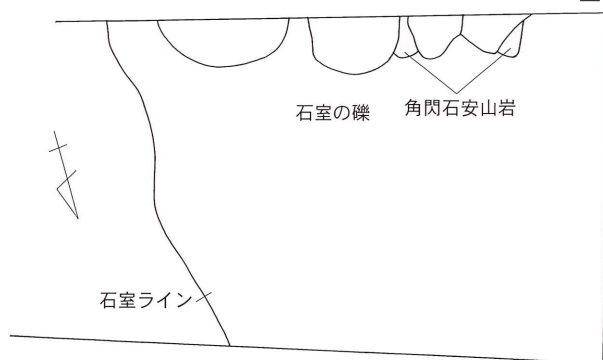
- | | | | |
|--------|-------------------|---------|--|
| ① 所在地 | 太田市尾島町5-5、7-3・9 | ⑤ 調査方法 | 開発予定地に2本のトレンチを設定し、遺構の確認を行った。同時に、写真撮影、図面作成、土層確認を実施した。 |
| ② 調査面積 | 25㎡（対象面積1130.32㎡） | ⑥ 調査結果 | 遺構は近世土坑1基。遺物は確認されなかった。 |
| ③ 調査原因 | 集合住宅 | ⑦ 取扱い方法 | 保護層がとれる為、発掘調査の必要はないと判断される。 |
| ④ 調査期間 | 平成21年3月16日 | | |



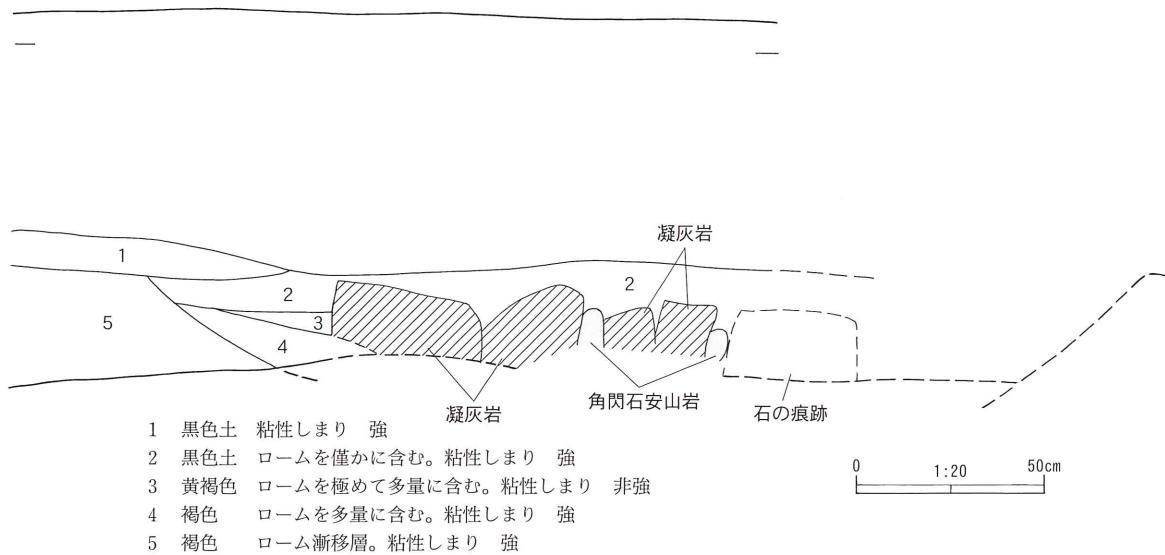


1	碎石 (40cm)
2	表土 (20cm)
3	黒褐色土 (30cm)
4	黒色土 (30cm)
5	ローム層

0 1:500 20m



0 1:20 50cm



68. 天良七堂周辺重要遺跡（台帳H20No.72）

① 所在地 太田市天良町17

② 調査面積 19.2㎡

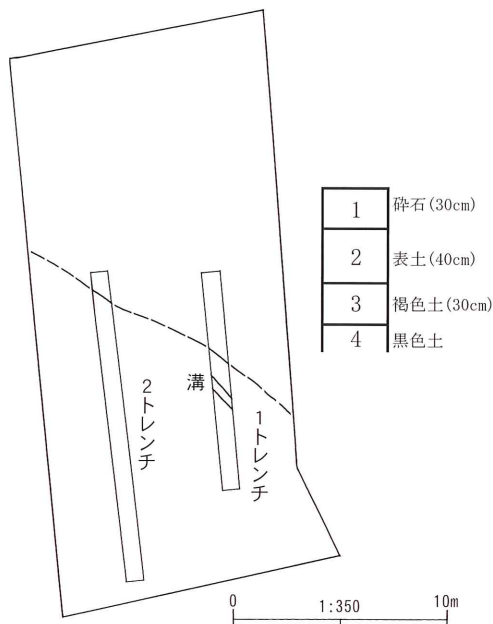
③ 調査原因 学術調査

④ 調査期間 平成20年6月24日

⑤ 調査方法 開発予定地に2本のトレンチを設定し、遺構の確認を行った。同時に、写真撮影、図面作成、土層確認を実施した。

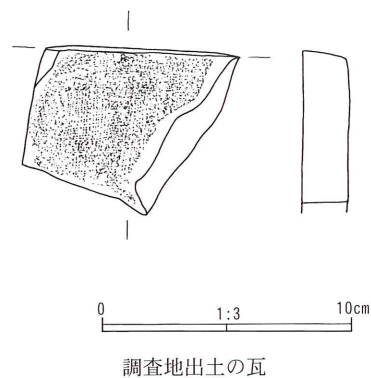
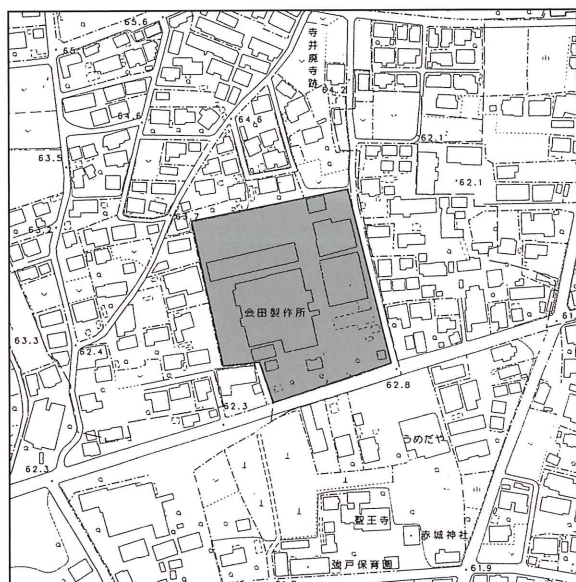
⑥ 調査結果 遺構は溝1条。遺物は確認されなかった。

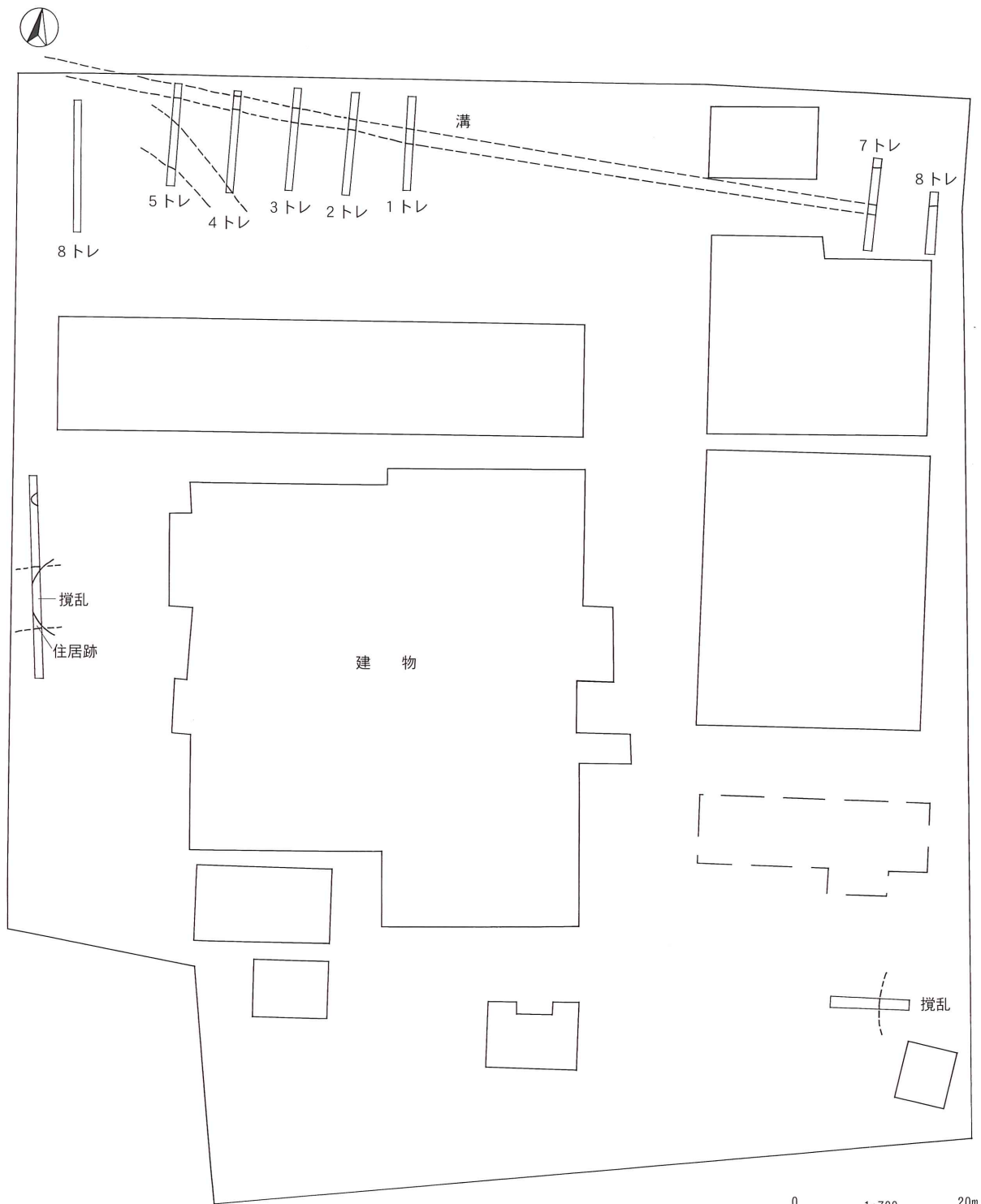
⑦ 取扱い方法 本調査の必要はないと判断された。



69. 天良七堂周辺重要遺跡（台帳H20No.125）

- | | |
|--|---|
| <p>① 所在地 太田市天良町66</p> <p>② 調査面積 118m²</p> <p>③ 調査原因 学術調査</p> <p>④ 調査期間 平成20年6月17日～6月18日</p> | <p>⑤ 調査方法 開発予定地に10本のトレンチを設定し、遺構の確認を行った。同時に、写真撮影、図面作成、土層確認を実施した。</p> <p>⑥ 調査結果 遺構は古代の溝1条・住居1軒。溝は寺井廃寺の南限を示す溝の可能性がある。遺物は古代土器片・瓦片。</p> <p>⑦ 取扱い方法 開発内容によっては本調査が必要となる。</p> |
|--|---|





1	盛土(10cm)
2	旧表土(5cm)
3	黒色土(10cm)
4	茶褐色土(25cm)
5	ローム層

第5章 ま と め

平成20年度に市内遺跡発掘調査の対象となった遺跡は69件であり、このうち33箇所で何らかの遺構あるいは遺物が確認され、3件で本調査を実施することとなった。これ以外の30件は、現状保存等の措置により遺跡の保存を図ることができた。代表的な調査としては、牛堀・矢ノ原ルート・久保畑遺跡で、推定東山道駅路の延長部分が確認され、東矢島古墳群では横穴式石室の一部が確認された。また、天良七堂周辺重要遺跡で確認された東西方向の溝は、寺井廃寺の南限溝の可能性がある。地点ごとの調査では判明しない事柄も、数を重ねることにより全体像が見えてくることがあり、これが確認調査の大きな成果であるといえる。今後の周辺の調査とも連携させ、遺跡の正確な把握と保護に務めていきたい。

最後に調査に際してご協力いただいた事業主の方々、ならびに寒暖の中で発掘調査に従事された方々に深く感謝の意を表したい。

<参考文献>

- 太田市教育委員会「太田市内遺跡1」2006
- 太田市教育委員会「太田市内遺跡2」2007
- 太田市教育委員会「天良七堂遺跡」2008
- 太田市教育委員会「太田市内遺跡3」2008
- 太田市教育委員会「太田市内遺跡4」2009

確認調査写真



久保畑遺跡（推定東山道駅路北側溝）



天良七堂遺跡周辺遺跡



新野古墳群



宮前遺跡



舞台 C 遺跡



舞台 D 遺跡



中原上遺跡



賀茂遺跡



宮内遺跡



福沢新田遺跡



下田島遺跡




飯塚条里制水田跡



鳥山下遺跡



東矢島古墳群（1号墳石室）



要害遺跡



東矢島古墳群（同石室拡大）

報告書抄録

フリガナ	オオタシナイイセキ
書名	太田市内遺跡 5
副書名	平成20年度調査
巻次	—
シリーズ名	—
シリーズ巻名	市内遺跡
編集著者名	小宮 俊久
編集機関	太田市教育委員会
編集機関所在地	〒370-0495 群馬県太田市粕川町520 TEL0276-20-7090
発行年	平成22年 3月26日
所収遺跡	市内の遺跡69箇所（詳細は調査地一覧表に記載）

太田市内遺跡 5

平成22年 3月26日 印刷
平成22年 3月26日 発行

編集・発行 群馬県太田市教育委員会
群馬県太田市粕川町520
電話 0276-20-7090

印刷 サ ン フ ォ ー ト