

# 太 田 市 内 遺 跡 4

— 平 成 19 年 度 調 査 —

2 0 0 9

群馬県太田市教育委員会

## 例 言

- 1 本報告書は、太田市教育委員会が国宝重要文化財等保存整備費補助金と群馬県文化財保存事業費補助金を得て実施した「市内遺跡発掘調査」をまとめた報告書である。
- 2 発掘調査は、太田市教育委員会が平成19年度に実施し、整理作業は平成20年度に実施した。
- 3 確認調査を実施した遺跡について調査概要を掲載した。
- 4 太田市教育委員会の調査組織は下記の通りである。

### 平成19年度（発掘調査）

調査主体者 太田市教育委員会 教育長 相澤邦衛

調査担当者 太田市教育委員会 教育部文化財課 埋蔵文化財係  
課長補佐 須永光一、係長代理 小宮 豪、小宮俊久

事 務 局 太田市教育委員会 教育部長 竹吉 弘、副部長 諏訪和雄  
文化財課参事 茂木博光、課長補佐 荒井久志、高木武史、清水和子 文化財保護係長  
小暮英司、栗原正幸、係長代理 有本陽子、原口芳典、主任 城代富美江、神保晴美、田  
島幸一、新井喜昭、高橋之雄、空井 智、中村 渉、伏島 徹、関根圭介、遠坂純伸、櫻  
木留美、囑託 鹿山くみ子、富岡郁夫、齊藤はつみ

### 平成20年度（整理作業）

調査主体者 太田市教育委員会 教育長 相澤邦衛

整理作業担当者 太田市教育委員会 教育部文化財課 埋蔵文化財係  
係長代理 小宮俊久

事 務 局 太田市教育委員会 教育部長 諏訪和雄、副部長 小林俊一  
文化財課参事 茂木博光、課長補佐 新島清司、荒井久志、須永光一、清水和子、文化財  
保護係長 栗原正幸、小暮英司、史跡整備係長 小宮 豪、係長代理 原口芳典、森尻浩  
一、城代富美江、主任 岡部章子、神保晴美、田島幸一、荒井文夫、高橋之雄、野本智久、  
赤石光司、中村 渉、伏島 徹、関根圭介、遠坂純伸、主事補 鹿山くみ子、囑託 富岡  
郁夫、齊藤はつみ、原口優美子

- 5 本稿の編集・執筆は、小宮俊久が担当した。
- 6 本書に掲載した遺構の写真は各調査担当者が撮影した。
- 7 発掘調査および本書の作成にあたっては下記の方々、機関より御教授、御協力を賜った。  
記して感謝を表したい（アイウエオ順、敬称略）。  
群馬県教育委員会文化財保護課、(財)群馬県埋蔵文化財調査事業団
- 8 本書に係わる資料、遺物は太田市教育委員会で保管している。
- 9 発掘調査ならびに整理作業に携わった作業員は、下記のとおりである。（敬称略、順不同）  
福島清野、福島定夫、宮下やす江、中村久乃、大坪春美、木村純子



## 凡 例

- 1 第4章の調査地点位置図の縮尺は1／5,000とし、遺跡の範囲図の縮尺は1／10,000とした。これ以外の縮尺についてはスケールを付した。
- 2 地図の方位は、北を上とした。トレンチ配置図の方位は図中に表示した。
- 3 第3章「平成19年度調査地一覧表」中の「台帳No.」は、太田市文化財課で管理している台帳の番号である。第4章確認調査の結果中の「台帳H19No.117」は、平成19年度に受け付けた遺跡地内の117番ということである。

## 目 次

序 文

例 言

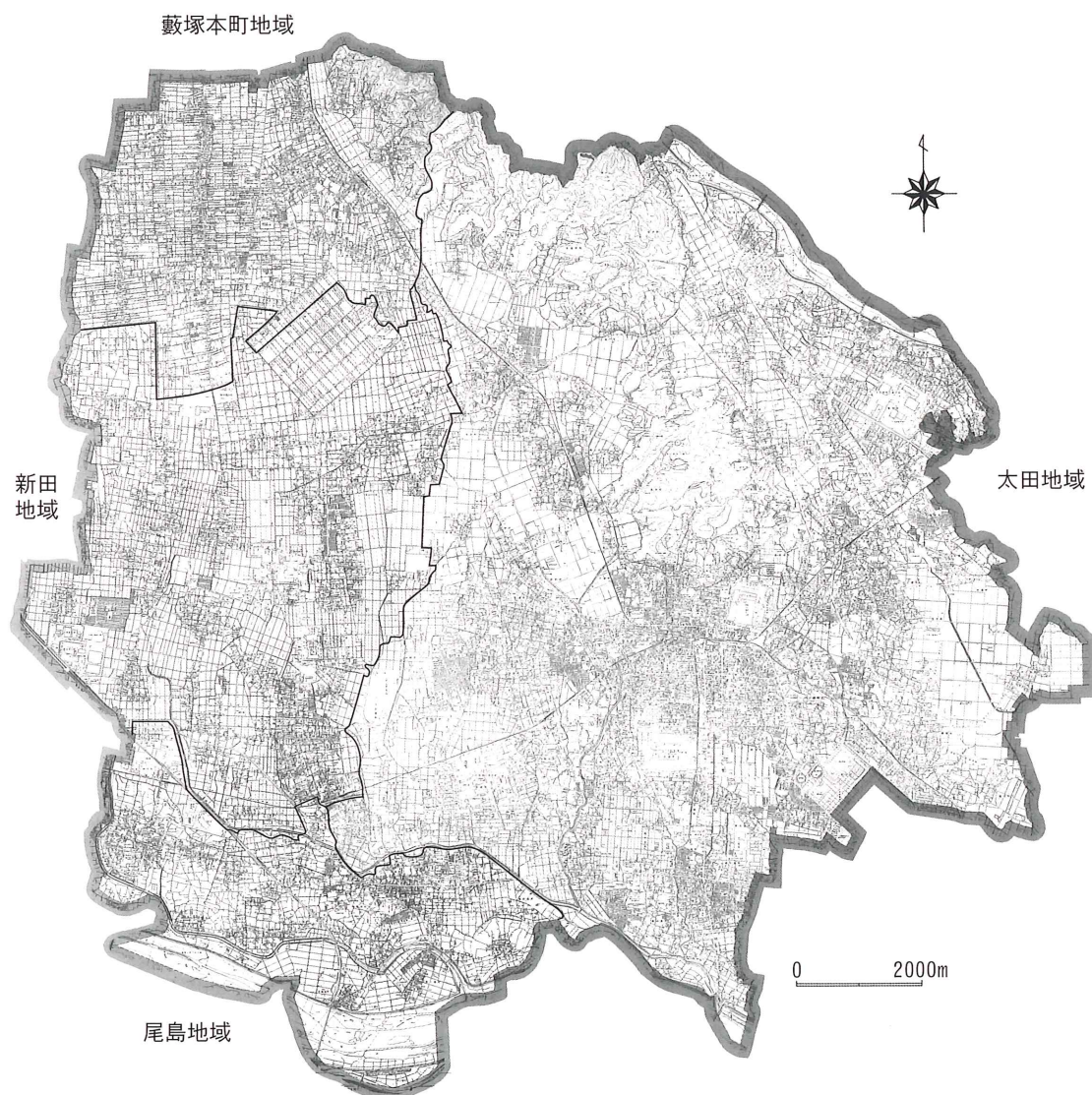
凡 例

目 次

第1章	調査に至る経緯……………	1
第2章	調査の方法および経過……………	2
第3章	遺跡の位置と歴史的環境……………	2
第4章	確認調査の結果……………	6
第5章	まとめ……………	47

## 第1章 調査に至る経緯

平成19年度の事業において、太田市では、公共事業に関して前年度に事業内容についての照会を行い、新年度事業の確認調査へと位置づけることとし、民間開発・個人住宅については事前問い合わせの窓口を開いて事前の事業照会を行い、工事着手前に立会・確認調査を実施することとした。確認調査については、文化財保存事業費国庫補助金や県費補助金を受けて、「市内遺跡発掘調査」として事前の試掘・確認調査を実施することで、開発事業との調整を図ることとした。また、個人住宅において遺構が確認された場合については、本調査を実施することで、開発事業との調整を図ることとした。



太田市の全体図

## 第2章 調査の方法および経過

太田市教育委員会では前述の通り、開発内容を公共工事と民間開発の2種類に分けて対応している。一般的には、大規模な開発事業について市内遺跡発掘調査の対象とし、開発申請時に太田市遺跡地図をもとに遺跡地内であるかどうかの判断を実施し、開発事業者から確認調査依頼書の提出をうけ、確認調査を実施している。遺跡地の照合に当たっては、太田市で作成した遺跡分布地図を基に判断している。

確認調査の内容は、対象となる土地の地形・形状や開発計画を考慮し、トレンチを設定し、遺構確認面まで掘削して遺構の所在を確認している。確認された遺構については、平面形を実測し、写真撮影を行っている。また、個人住宅や鉄塔建設等の狭い面積での開発においても、柱状改良等、地下に影響を及ぼす工事については確認調査の対象とし、遺構が確認された場合については本調査対象としている。(個人住宅については市内遺跡で対応している)。

整理作業においては、これらの調査によって出土した遺物の整理や図面の整理を実施し、翌年度にその成果を「太田市内遺跡」として報告書を刊行している。

〈平成19年度〉

市内遺跡として確認調査を実施した37箇所の内訳は、個人住宅17件、集合住宅5件、宅地造成5件等である。平成19年度以降の特徴として、個人住宅における柱状改良工事が増加している点があげられる。柱状改良工事は、直径60cm前後のコンクリート杭を地中6m前後まで埋め込むことにより基礎地盤の強化を図る工事である。平成19年度においても、15件確認調査を行ったうちの4件で遺構が確認され、1件については、現状保存が図れないため、本調査を実施することとなった。この工法は年々増加する傾向にあり、今後遺跡の保護を計る上で重要な課題となってきた。

なお、調査によって得られた資料は、太田市教育委員会にて保管している。

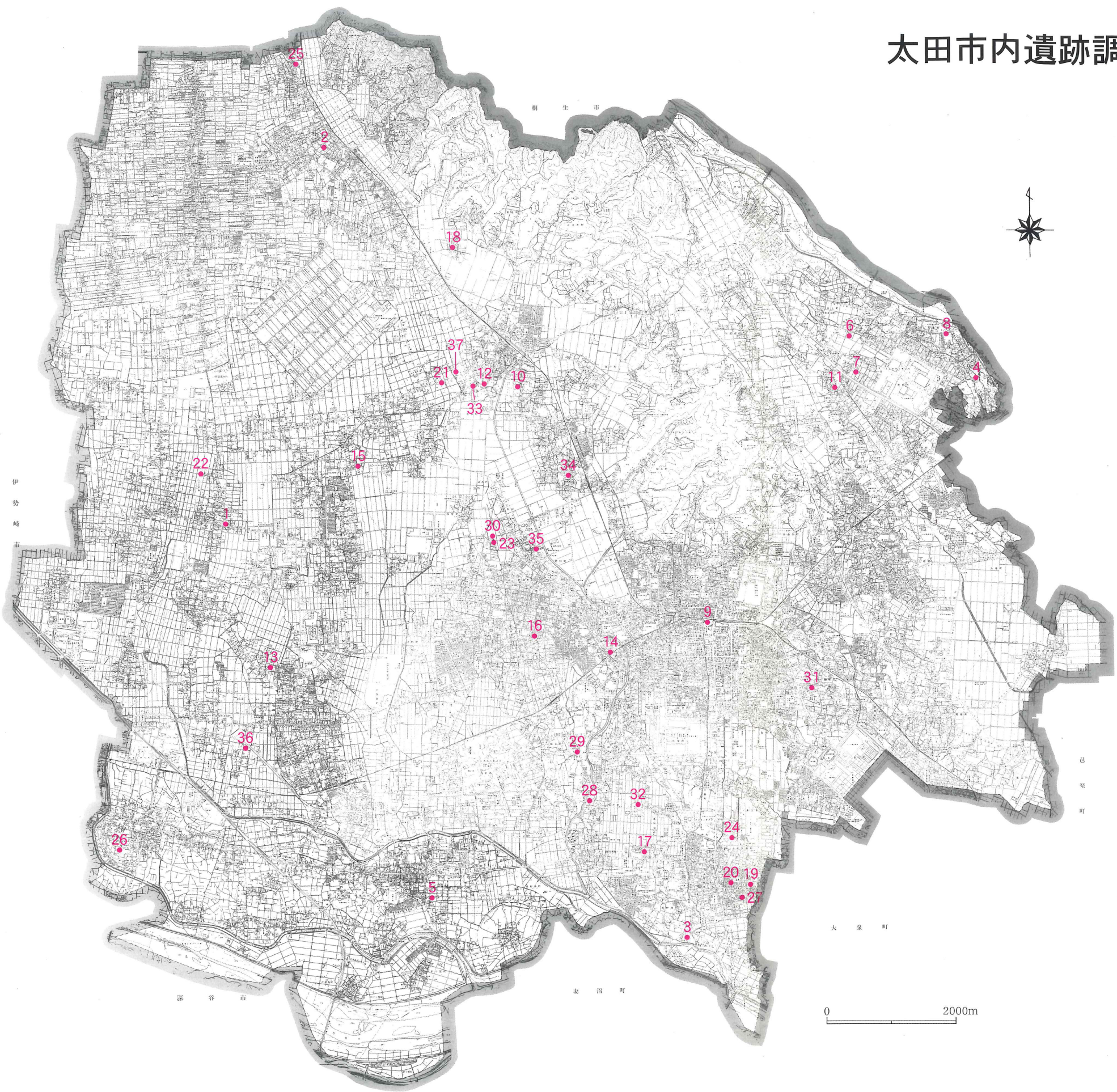
## 第3章 遺跡の位置と歴史的環境

太田市は北部に八王子丘陵がひかえ、その南方には金山がそびえ立ち、市内全域を望むことができる。八王子丘陵西側の藪塚地域には大間々扇状地が広がり、扇状地の端部に位置する新田地域からは湧水が流れ出し、古代より生活の水脈として利用されている。中央部には高大な平地が広がり、水田地帯を形成している。利根川と面する南西部の尾島地域は、旧利根川の流路にあたる部分であり、遺跡が榛名山二ツ岳の噴火による洪水堆積層に覆われている。旧1市3町の範囲は、現在の所、太田地域、新田地域、尾島地域、藪塚本町地域の4区域に分けられるため、各地域の遺跡数と時代区分を一覧表にまとめた(地区別遺跡数一覧表)。各地区の遺跡数の合計を見ると、太田市全体としては965の遺跡が所在しており、これらを時代ごとに分けると、古墳時代が圧倒的に多く、ついで奈良・平安時代、中世、縄文時代、近世、弥生時代、旧石器時代となっている。

以下、今回確認調査を実施した遺跡について一覧表にまとめた。



# 太田市内遺跡調査地位置図



- 平成19年度調査地
- 1 内金井周辺館跡
  - 2 木戸海道遺跡
  - 3 五庵遺跡
  - 4 高瀬前原遺跡
  - 5 東部地区遺跡群
  - 6 矢部遺跡
  - 7 推定東山道駅路
  - 8 八幡林遺跡
  - 9 宮内遺跡
  - 10 上遺跡
  - 11 向矢部遺跡
  - 12 推定東山道駅路  
(下新田ルート)
  - 13 一町田・堀之内遺跡
  - 14 舞台C遺跡
  - 15 上野井遺跡
  - 16 天狗林遺跡
  - 17 高林遺跡
  - 18 西長岡宿遺跡
  - 19 東矢島古墳群
  - 20 東矢島遺跡
  - 21 天良七堂遺跡
  - 22 矢太神遺跡
  - 23 脇屋中原遺跡
  - 24 新ヶ谷戸遺跡
  - 25 中原上遺跡
  - 26 今井地区遺跡群
  - 27 東矢島遺跡
  - 28 福沢新田遺跡
  - 29 細谷東遺跡
  - 30 脇屋中原遺跡
  - 31 内ヶ島古墳群
  - 32 高林三入遺跡
  - 33 推定東山道駅路  
(下新田ルート)
  - 34 鳥山下遺跡
  - 35 新野古墳群
  - 36 中江田原遺跡
  - 37 天良七堂遺跡



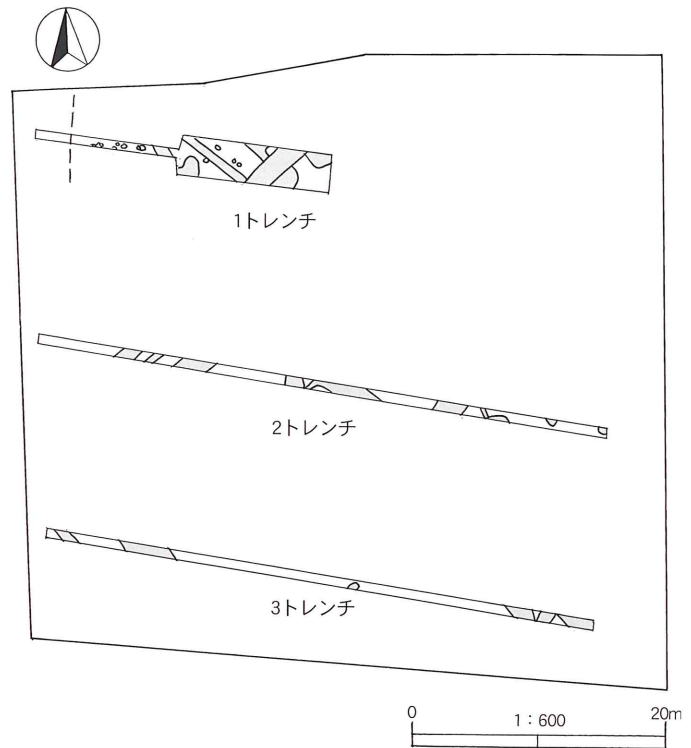
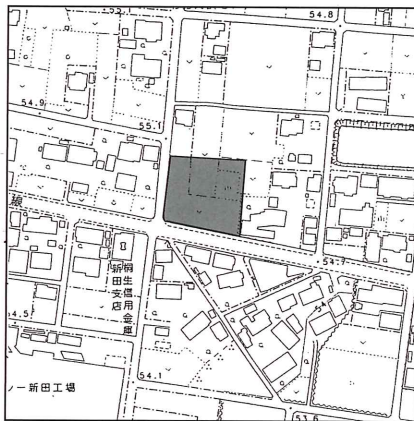
平成19年度 調査地一覧表

No.	所在地	遺跡名	開発原因	開発面積 (㎡)	調査面積 (㎡)	調査期間	調査結果	備考	台帳 No.
1	太田市新田金井町254番1ほか	内金井周辺館跡	店舗	2,438	89	19.6.20	溝15条、土坑8基を確認	現状保存	117
2	太田市藪塚町1339番3、1339番4	木戸海道遺跡	建売分譲 住宅	1,597	90	19.5.28	遺構・遺物なし		8
3	太田市高林南町210番3、4	五庵遺跡	個人住宅	605	13	19.6.1	遺構・遺物なし		5
4	太田市市場町141番1	高瀬前原遺跡	集合住宅	324	45	19.6.11	遺構・遺物なし		88
5	太田市堀口町273番4	東部地区遺跡群	区画整理	174	35	19.6.27	遺物なし。近世土坑2、ピット5		118
6	太田市只上町1319番1、1319番2	矢部遺跡	グループ ホーム	1,918	146	19.6.26	遺構・遺物なし		91
7	太田市東新町370番1の一部	推定東山道駅路	資材 置き場	826	37.5	19.6.18	遺構・遺物なし		32
8	太田市市場町696番1	八幡林遺跡	宅地造成	960	110	19.8.22	遺構・遺物なし		223
9	太田市浜町地内	宮内遺跡	区画整理	2,000	92	19.8.29～31	遺物なし。近世溝2、土坑2		268
10	太田市鳥山上町2326番9、10	上遺跡	個人住宅	185	24	19.9.4	土坑8基	現状保存	204
11	太田市富若町726番1、726番2	向矢部遺跡	通信鉄塔	120	20	19.9.12	遺構・遺物なし		255
12	太田市寺井町637番1	推定東山道駅路 (下新田ルート)	通信鉄塔	25	7	19.9.12	遺構・遺物なし		254
13	太田市赤堀町383番15	一町田・堀之内遺 跡	個人住宅	500	90	19.9.13	遺構・遺物なし		224
14	太田市藤久町478番5	舞台C遺跡	集合住宅	810	110	19.9.19	土坑2基		273
15	太田市新田村田町1286番、1083番、 1083番2、1082番4	上野井遺跡	宅地造成	3,563	200	19.9.22～25	館堀1条、掘立柱建物跡1棟	現状保存	284
16	太田市由良町946番4	天狗林遺跡	個人住宅	272	17	19.10.10	住居跡1軒、土坑1基		294
17	太田市高林北町958番7、8	高林遺跡	個人住宅	481	48	19.10.17	古墳時代住居跡2軒	本調査を 実施	290
18	太田市西長岡町685番	西長岡宿遺跡	土地分譲	1,928	118	19.10.17	土坑2基		203
19	太田市末広町538番9	東矢鳥古墳群	個人住宅	266	38	19.10.24	遺構・遺物なし		253
20	太田市末広町566番12、19、20	東矢鳥遺跡	個人住宅	299	18	19.10.24	遺構・遺物なし		219
21	太田市新田小金井町1509番1	天良七堂遺跡	露天資材 置場	983	94	19.10.25	溝1条	現状保存	29
22	太田市新田大根町259番5、266番 3	矢太神遺跡	老人福祉 施設	3,971	300	19.10.29～30	住居跡1軒、土坑5基、溝10条	現状保存	245
23	太田市脇屋町199番14	脇屋中原遺跡	個人住宅	201	28	19.10.31	溝1条		283
24	太田市南矢鳥町854	新ヶ谷戸遺跡	個人住宅	708	57	19.10.31	溝1条		179
25	太田市藪塚町2019番1、2019番5	中原上遺跡	集合住宅	2,127	134	19.11.1	遺構・遺物なし		324
26	太田市世良田町3153番6	今井地区遺跡群	個人住宅	409	21	19.11.27	遺構・遺物なし		310
27	太田市末広町1229番17	東矢鳥遺跡	個人住宅	309	16	19.11.27	遺構・遺物なし		331
28	太田市福沢町289番8ほか	福沢新田遺跡	集合住宅	1,315	102	19.12.12	住居跡1軒、近世の土坑7基		309
29	太田市細谷町1435番1の一部	細谷東遺跡	個人住宅	407	22	19.12.13	遺構・遺物なし		302
30	太田市脇屋町204番19、21、22	脇屋中原遺跡	個人住宅	374	22	19.12.13	遺構・遺物なし		347
31	太田市内ヶ島町871番の一部	内ヶ島古墳群	集合住宅	401	26	19.12.3	遺構・遺物なし		359
32	太田市高林北町2116番の一部	高林三入遺跡	個人住宅	348	9	19.12.3	遺構・遺物なし		143
33	太田市寺井町614番1の一部	推定東山道駅路 (下新田ルート)	個人住宅	297	110	19.12.26～ 20.1.15	古墳時代住居跡3軒	現状保存	248
34	太田市鳥山下町718番2	鳥山下遺跡	個人住宅	687	26	20.1.29	遺構・遺物なし		396
35	太田市新野町1254番地1	新野古墳群	宅地造成	3,657	214	20.2.7	溝1、住居1、土坑10	現状保存	312
36	太田市新田中江田町149番8、154 番5	中江田原遺跡	宅地造成	382	44	20.3.25	遺構・遺物なし		473
37	太田市天良町7番1、3、4、7	天良七堂遺跡	宅地造成	10,376	約5,500	19.5.7～ 12.26	掘立柱建物跡8、礎石建物跡4、住 居3	現状保存	41

## 第4章 確認調査の結果

### 1. 内金井周辺遺跡（台帳H19No.117）

- ① 所在地 太田市新田金井町254番1他
- ② 調査面積 89㎡（対象面積2,438㎡）
- ③ 調査原因 店舗建設
- ④ 調査期間 平成19年6月20日
- ⑤ 調査方法 開発予定地に3本のトレンチを設定し、遺構の確認を行った。同時に、写真撮影、図面作成、土層確認を実施した。
- ⑥ 調査結果 溝15条、土坑8基を確認した。
- ⑦ 取扱い方法 盛土による現状保存と判断された。

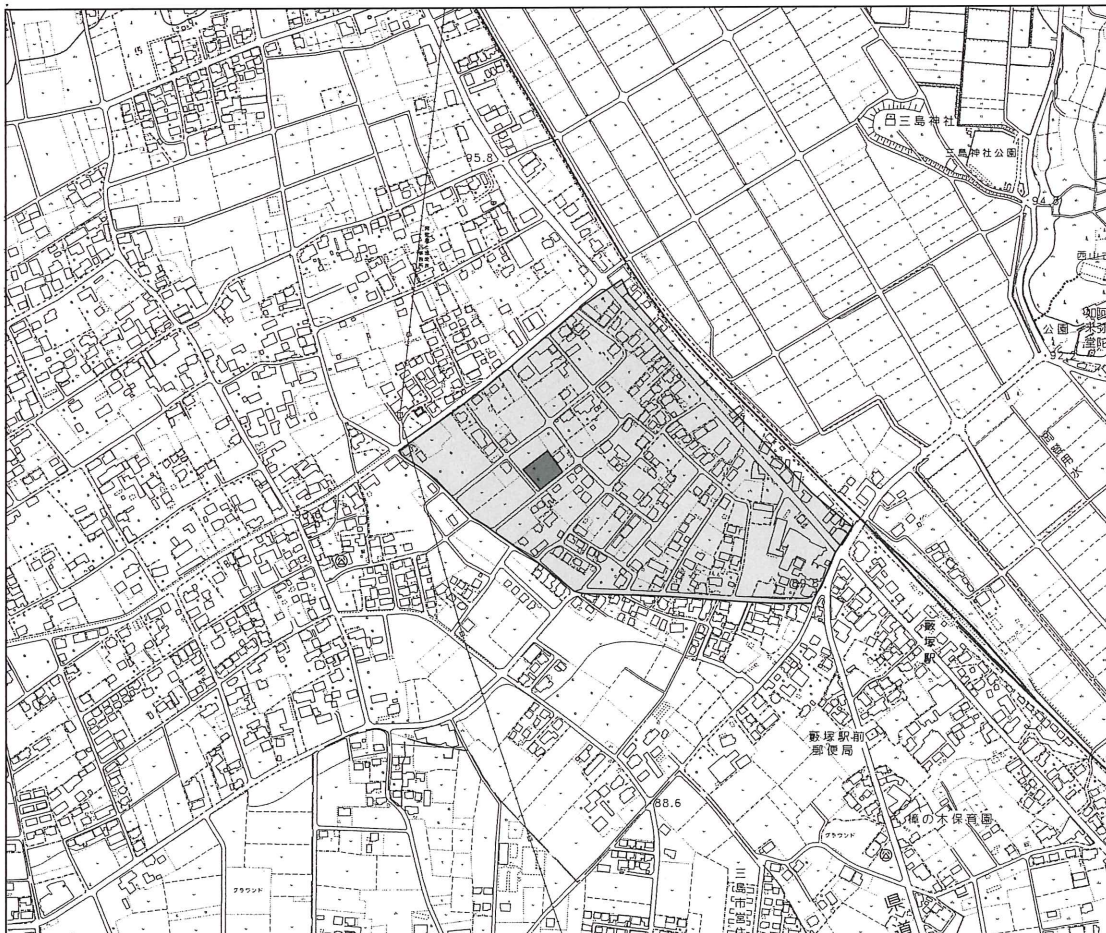
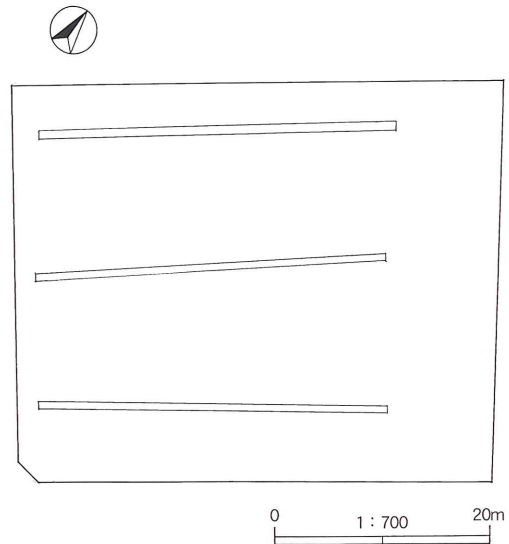
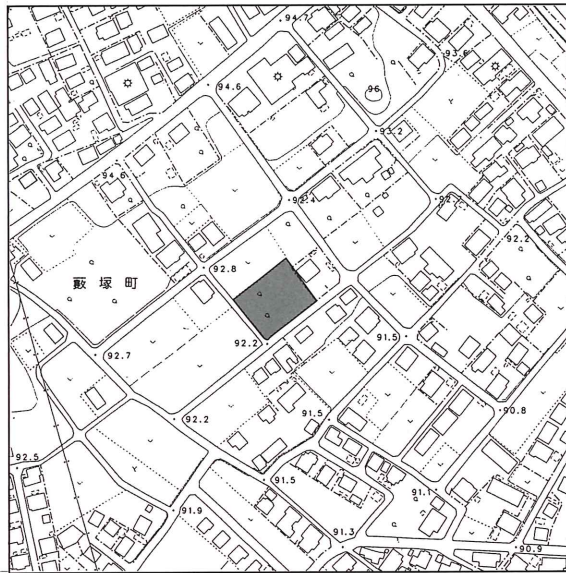


調査区位置図（上）と遺跡の範囲（下）



## 2. 木戸海道遺跡（台帳H19No.8）

- |        |                     |         |   |
|--------|---------------------|---------|---|
| ① 所在地  | 太田市藪塚町1339番3、1339番4 | ⑤ 調査方法  | 開発予定地に3本のトレンチを設定し遺構の確認を行った。同時に、写真撮影、図面作成、土層確認を実施した。 |
| ② 調査面積 | 90㎡（対象面積1,597㎡）     | ⑥ 調査結果  | 遺構・遺物は確認されなかった。                                     |
| ③ 調査原因 | 建売分譲住宅建設            | ⑦ 取扱い方法 | 本調査の必要はないと判断された。                                    |
| ④ 調査期間 | 平成19年5月28日          |         |   |

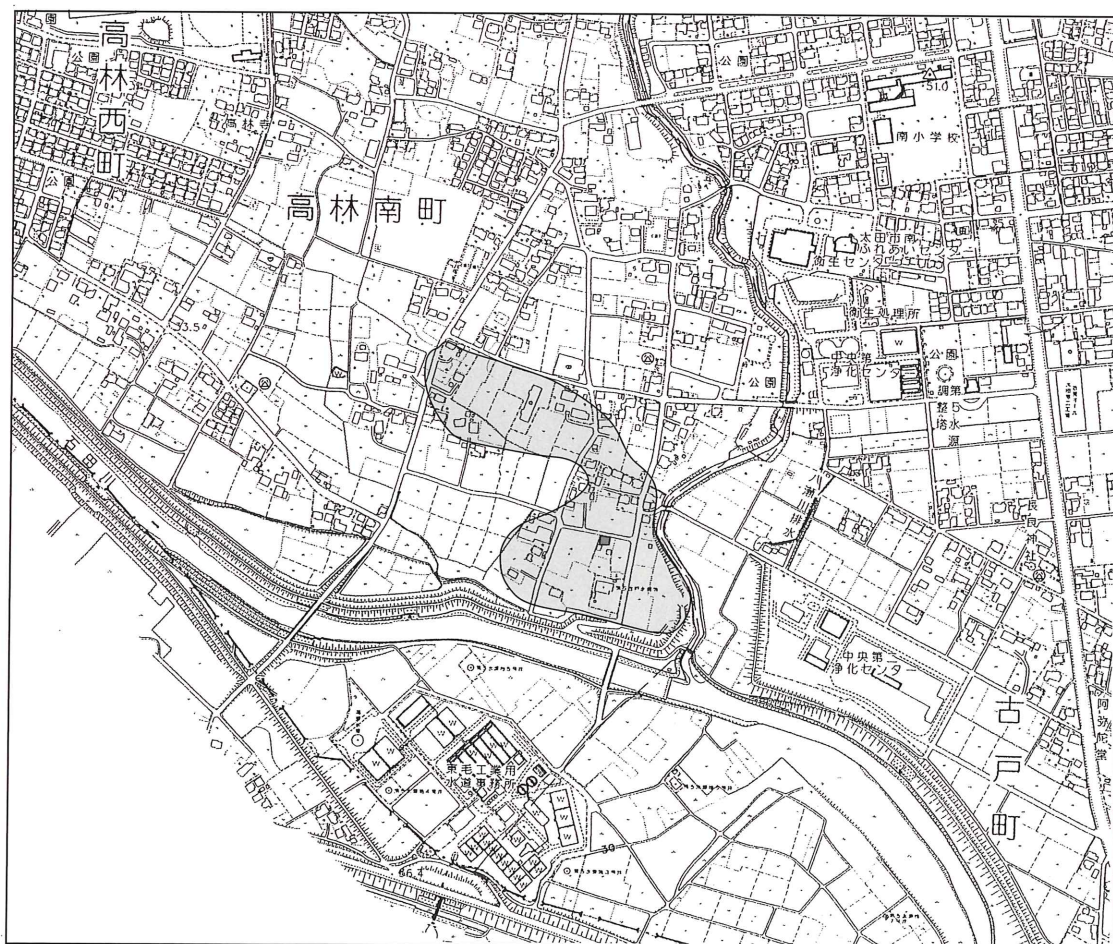
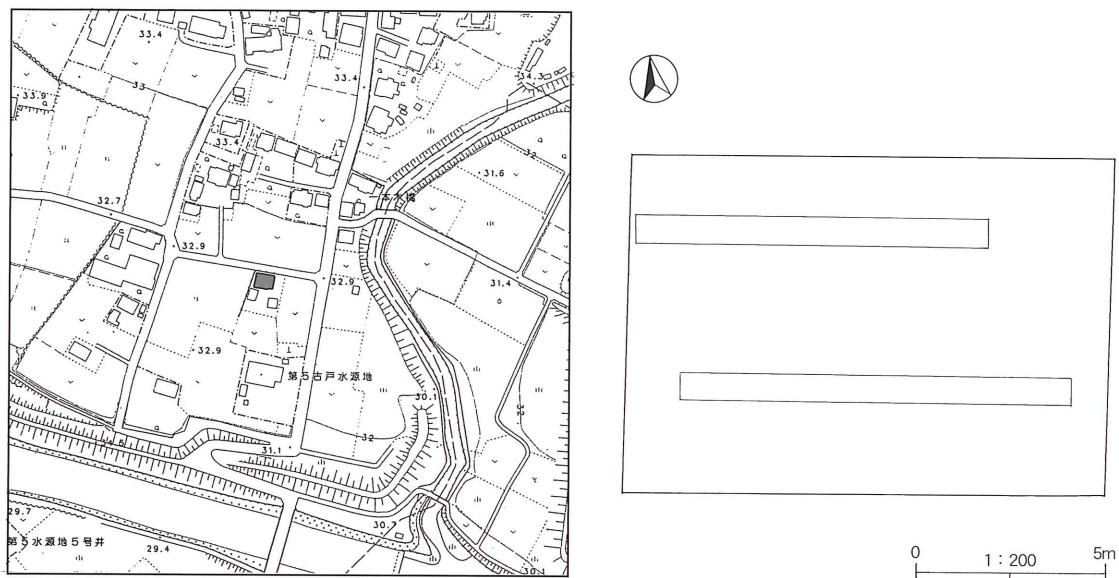


調査区位置図（上）と遺跡の範囲（下）



### 3. 五庵遺跡 (台帳H19No.5)

- |        |                |         |  |
|--------|----------------|---------|--|
| ① 所在地  | 太田市高林南町210番3、4 | ⑤ 調査方法  | 開発予定地に2本のトレンチを設定し、遺構の確認を行った。同時に、写真撮影、図面作成、土層確認を実施した。 |
| ② 調査面積 | 13㎡ (対象面積605㎡) | ⑥ 調査結果  | 遺構・遺物は確認されなかった。                                      |
| ③ 調査原因 | 個人住宅建設         | ⑦ 取扱い方法 | 本調査の必要はないと判断された。                                     |
| ④ 調査期間 | 平成19年6月1日      |         |  |

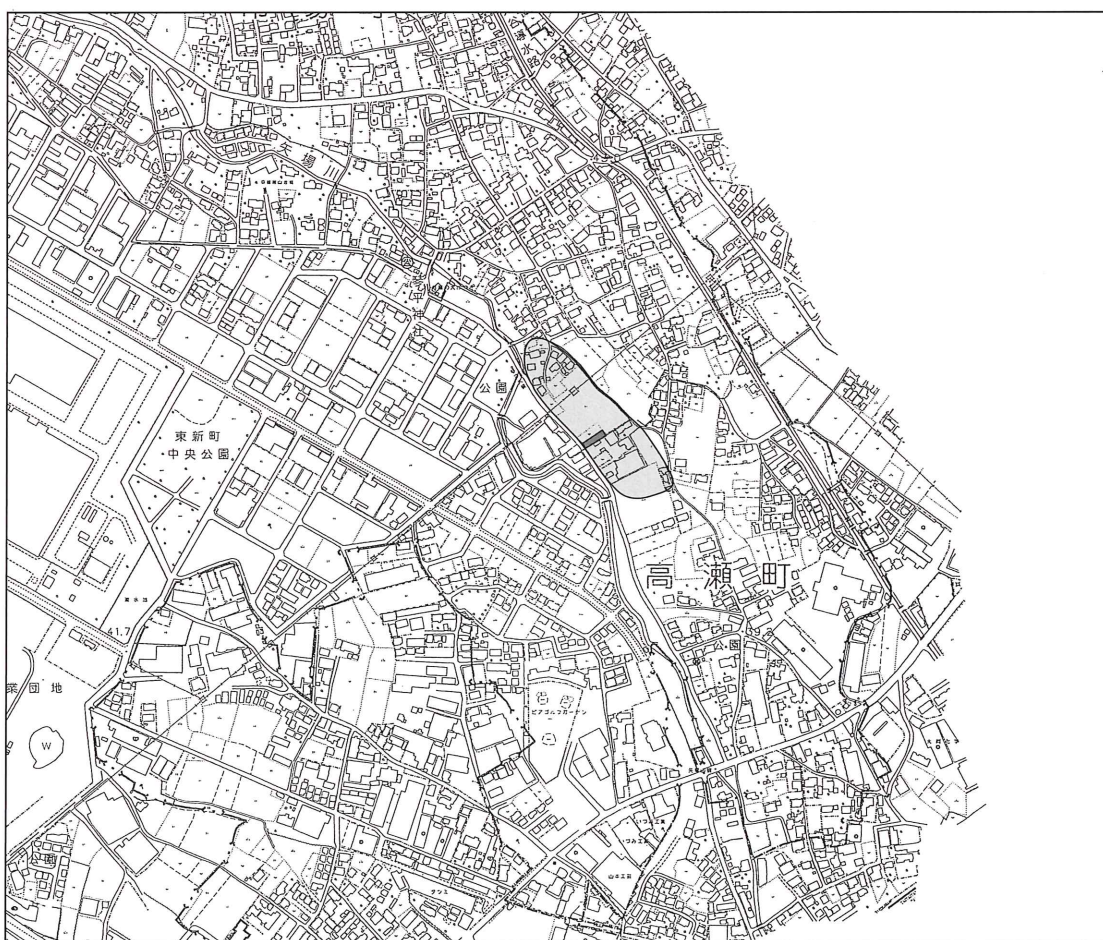
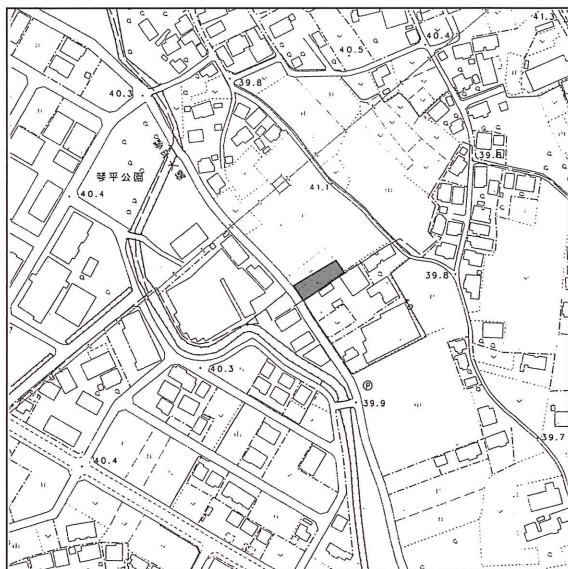


調査区位置図 (上) と遺跡の範囲 (下)



#### 4. 高瀬前原遺跡（台帳H19No.88）

- |        |               |         |  |
|--------|---------------|---------|--|
| ① 所在地  | 太田市市場町141番 1  | ⑤ 調査方法  | 開発予定地に1本のトレンチを設定し、遺構の確認を行った。同時に、写真撮影、図面作成、土層確認を実施した。 |
| ② 調査面積 | 45㎡（対象面積324㎡） | ⑥ 調査結果  | 遺構・遺物は確認されなかった。                                      |
| ③ 調査原因 | 集合住宅建設        | ⑦ 取扱い方法 | 本調査の必要はないと判断された。                                     |
| ④ 調査期間 | 平成19年6月11日    |         |  |

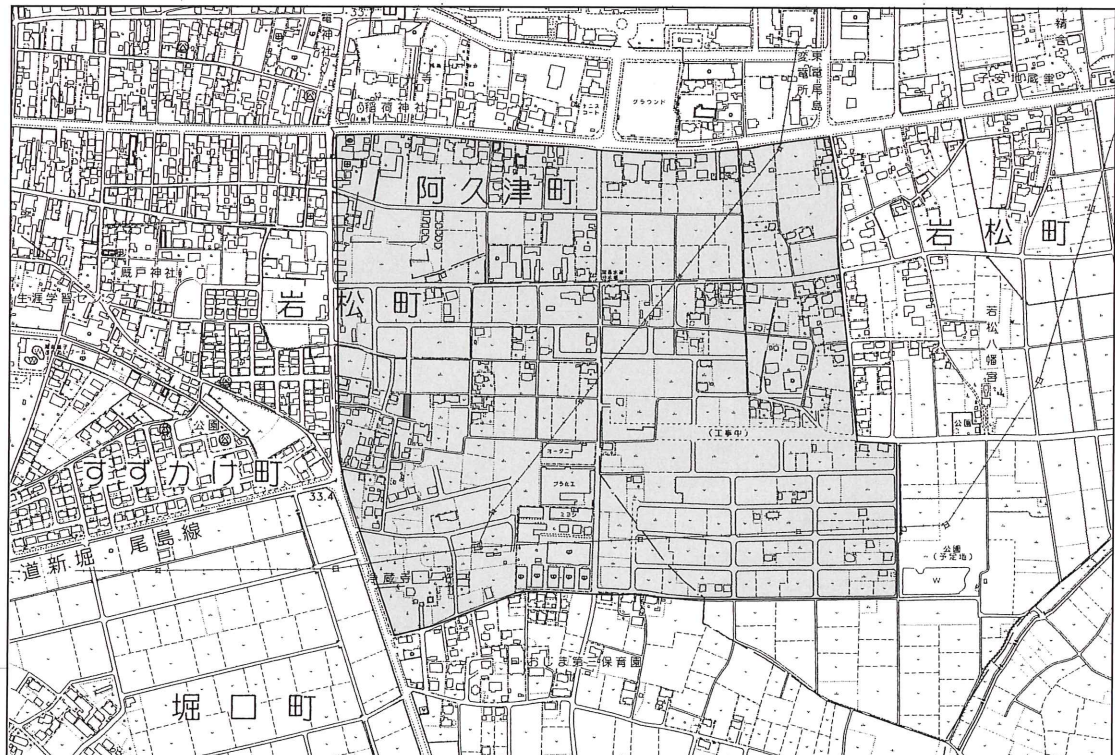
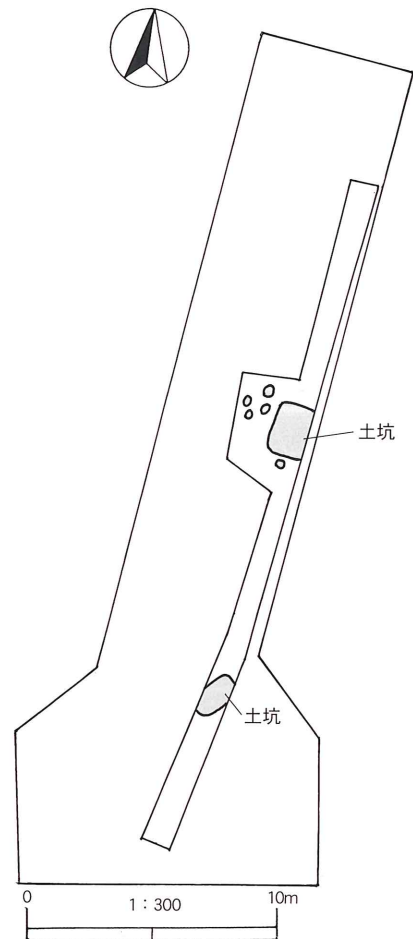
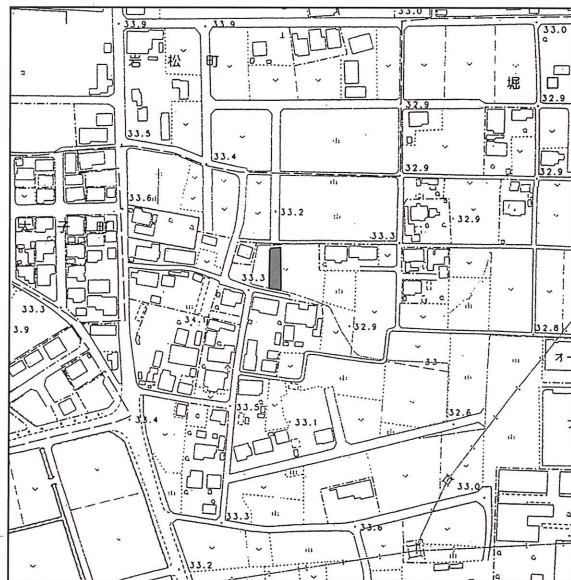


調査区位置図（上）と遺跡の範囲（下）



## 5. 東部地区遺跡群（台帳H19No.118）

- ① 所在地 太田市堀口町273番4
- ② 調査面積 35㎡（対象面積174㎡）
- ③ 調査原因 区画整理
- ④ 調査期間 平成19年6月27日
- ⑤ 調査方法 開発予定地に1本のトレンチを設定し、遺構の確認を行った。同時に、写真撮影、図面作成、土層確認を実施した。
- ⑥ 調査結果 近世以降の土坑2基、ピット5基を確認した。遺物は出土しなかった。
- ⑦ 取扱い方法 本調査の必要はないと判断された。

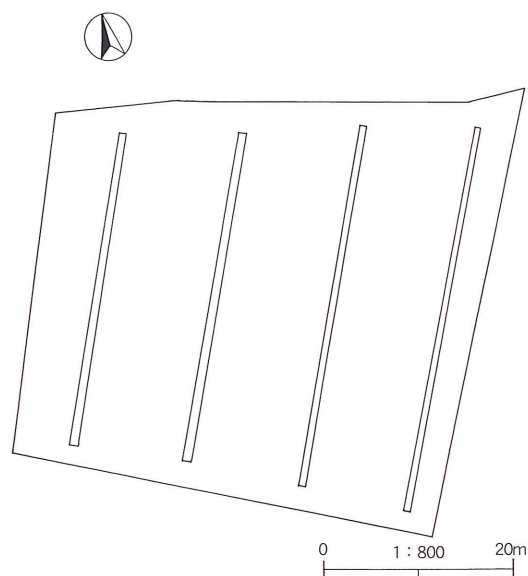


調査区位置図（上）と遺跡の範囲（下）



## 6. 矢部遺跡 (台帳H19No91)

- |        |                     |         |  |
|--------|---------------------|---------|--|
| ① 所在地  | 太田市只上町1319番1、1319番2 | ⑤ 調査方法  | 開発予定地に4本のトレンチを設定し、遺構の確認を行った。同時に、写真撮影、図面作成、土層確認を実施した。 |
| ② 調査面積 | 146㎡ (対象面積1,918㎡)   | ⑥ 調査結果  | 遺構・遺物は確認されなかった。                                      |
| ③ 調査原因 | グループホーム建設           | ⑦ 取扱い方法 | 本調査の必要はないと判断された。                                     |
| ④ 調査期間 | 平成19年6月26日          |         |  |

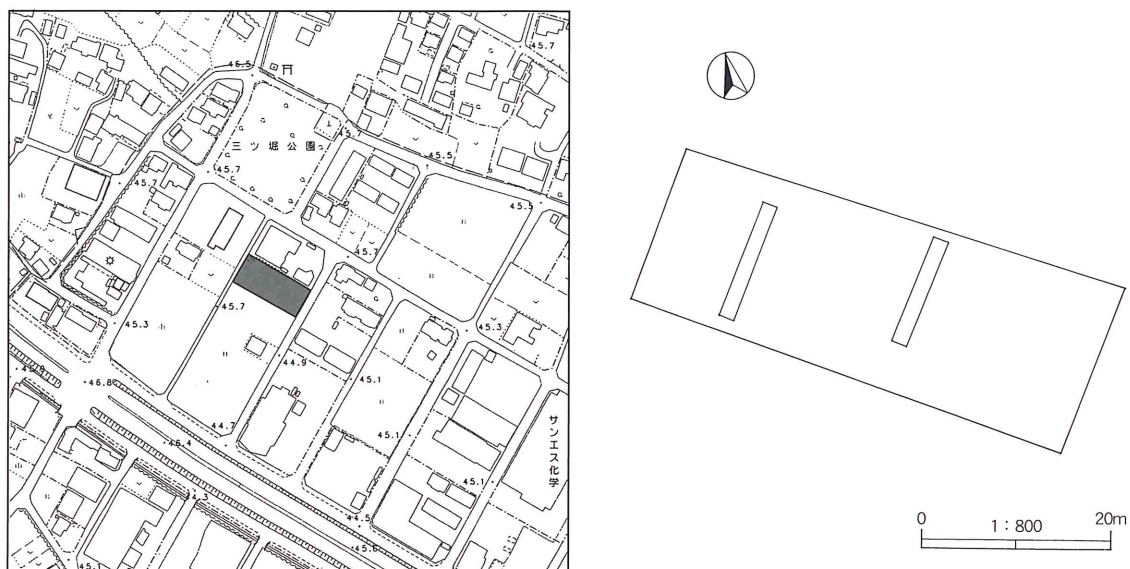


調査区位置図 (上) と遺跡の範囲 (下)



## 7. 推定東山道駅路（台帳H19No.32）

- ① 所在地 太田市東新町370番1の一部
- ② 調査面積 37.5㎡（対象面積826㎡）
- ③ 調査原因 資材置き場造成
- ④ 調査期間 平成19年6月18日
- ⑤ 調査方法 開発予定地に2本のトレンチを設定し、遺構の確認を行った。同時に、写真撮影、図面作成、土層確認を実施した。
- ⑥ 調査結果 遺構・遺物は確認されなかった。
- ⑦ 取扱い方法 本調査の必要はないと判断された。

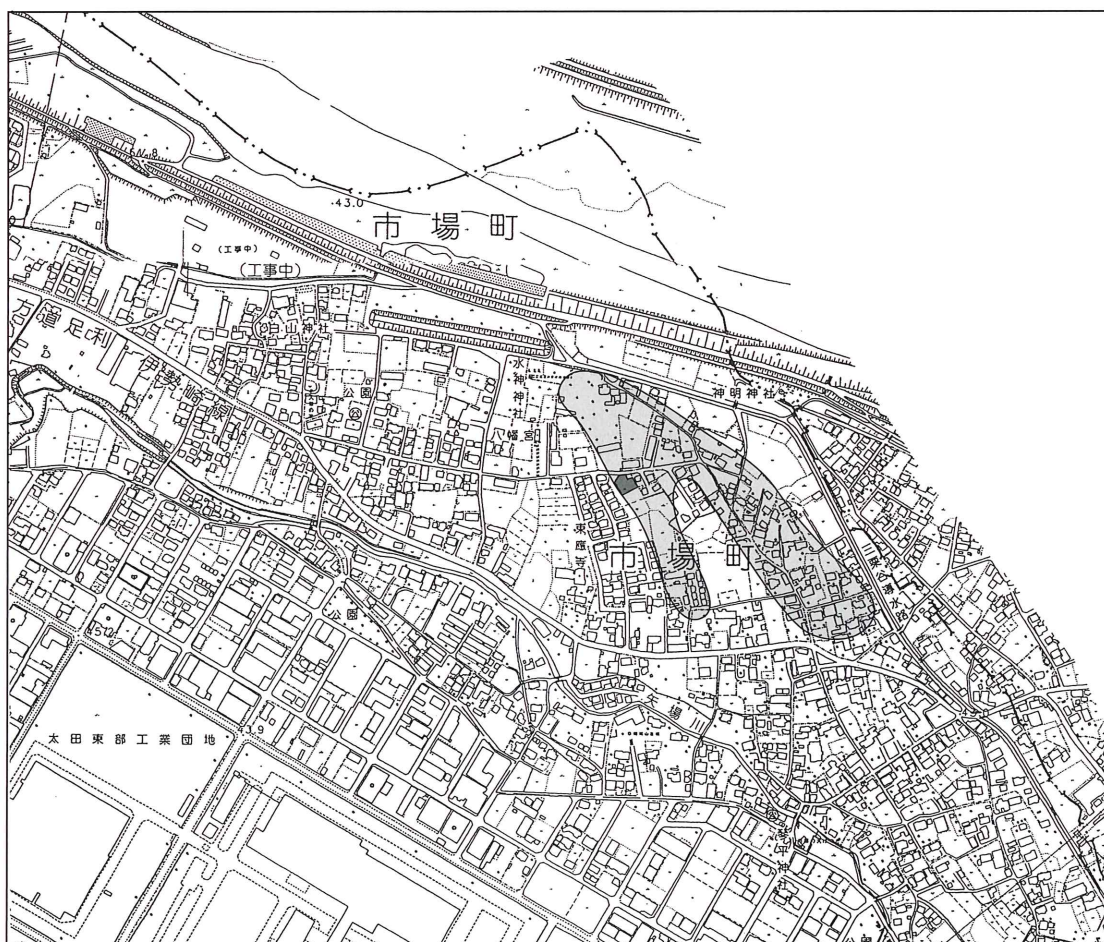
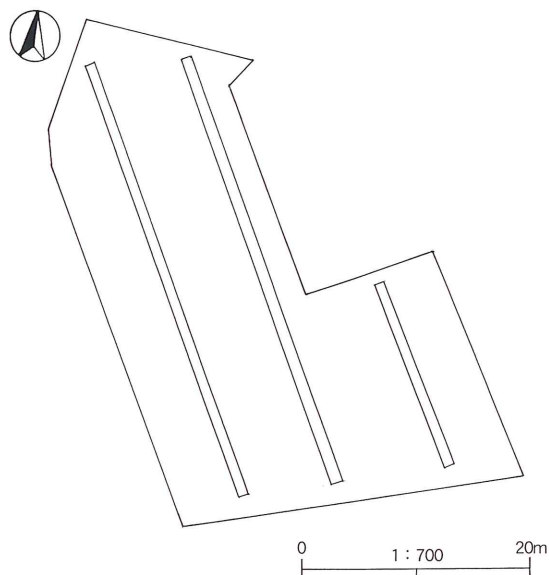
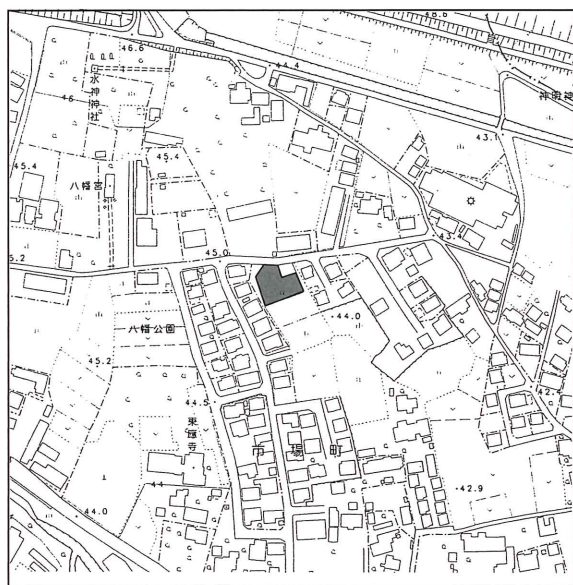


調査区位置図（上）と遺跡の範囲（下）



## 8. 八幡林遺跡（台帳H19No.223）

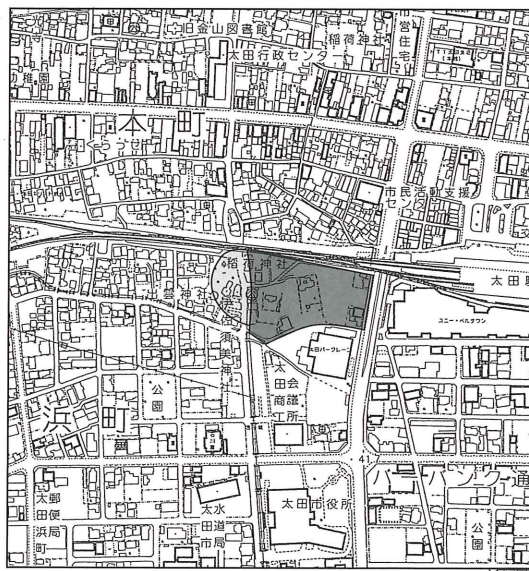
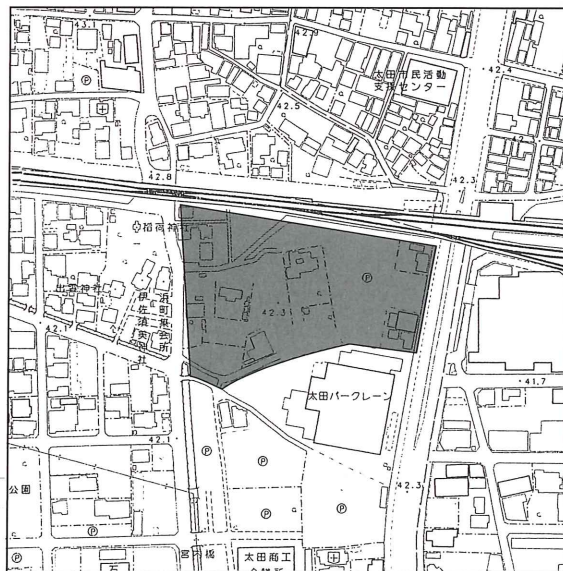
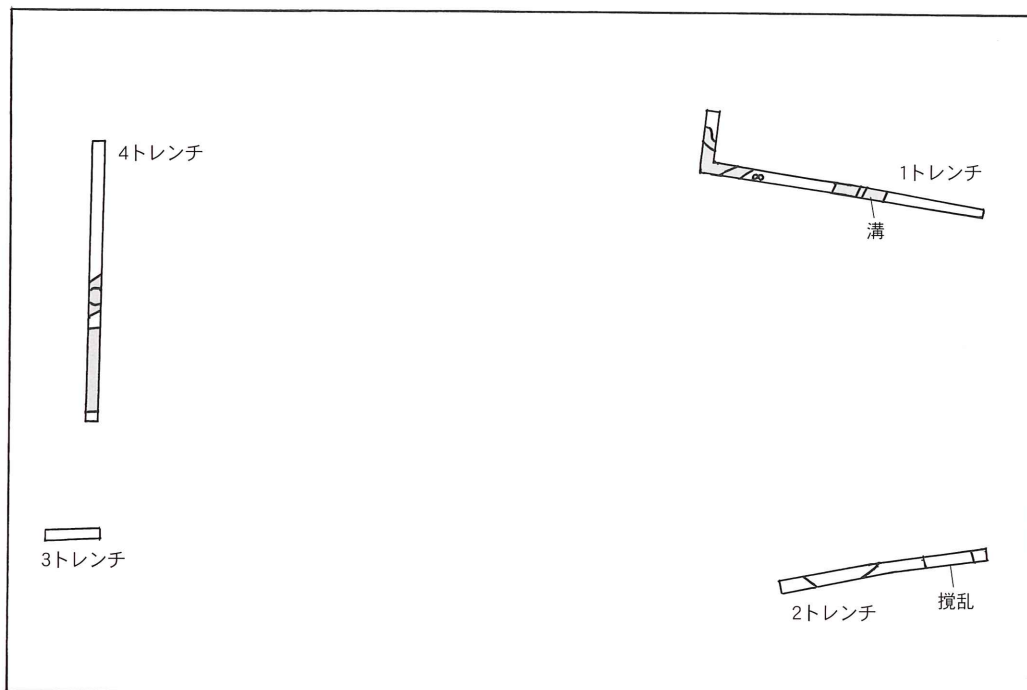
- |                       |   |
|-----------------------|---|
| ① 所在地 太田市市場町696番1     | ⑤ 調査方法 開発予定地に3本のトレンチを設定し、遺構の確認を行った。同時に、写真撮影、図面作成、土層確認を実施した。 |
| ② 調査面積 110㎡（対象面積960㎡） | ⑥ 調査結果 遺構・遺物は確認されなかった。                                      |
| ③ 調査原因 宅地造成           | ⑦ 取扱い方法 本調査の必要はないと判断された。                                    |
| ④ 調査期間 平成19年8月22日     |   |



調査区位置図（上）と遺跡の範囲（下）

## 9. 宮内遺跡 (台帳H19No.268)

- ① 所在地 太田市浜町地内
- ② 調査面積 92㎡ (対象面積2,000㎡)
- ③ 調査原因 区画整理 (道路整備)
- ④ 調査期間 平成19年 8月29日～8月31日
- ⑤ 調査方法 開発予定地(道路建設予定地)にトレンチを設定し、遺構の確認を行った。同時に、写真撮影、図面作成、土層確認を実施した。
- ⑥ 調査結果 近世の溝2条・土坑2基を確認した。遺物は出土していない。
- ⑦ 取扱い方法 本調査の必要はないと判断された。

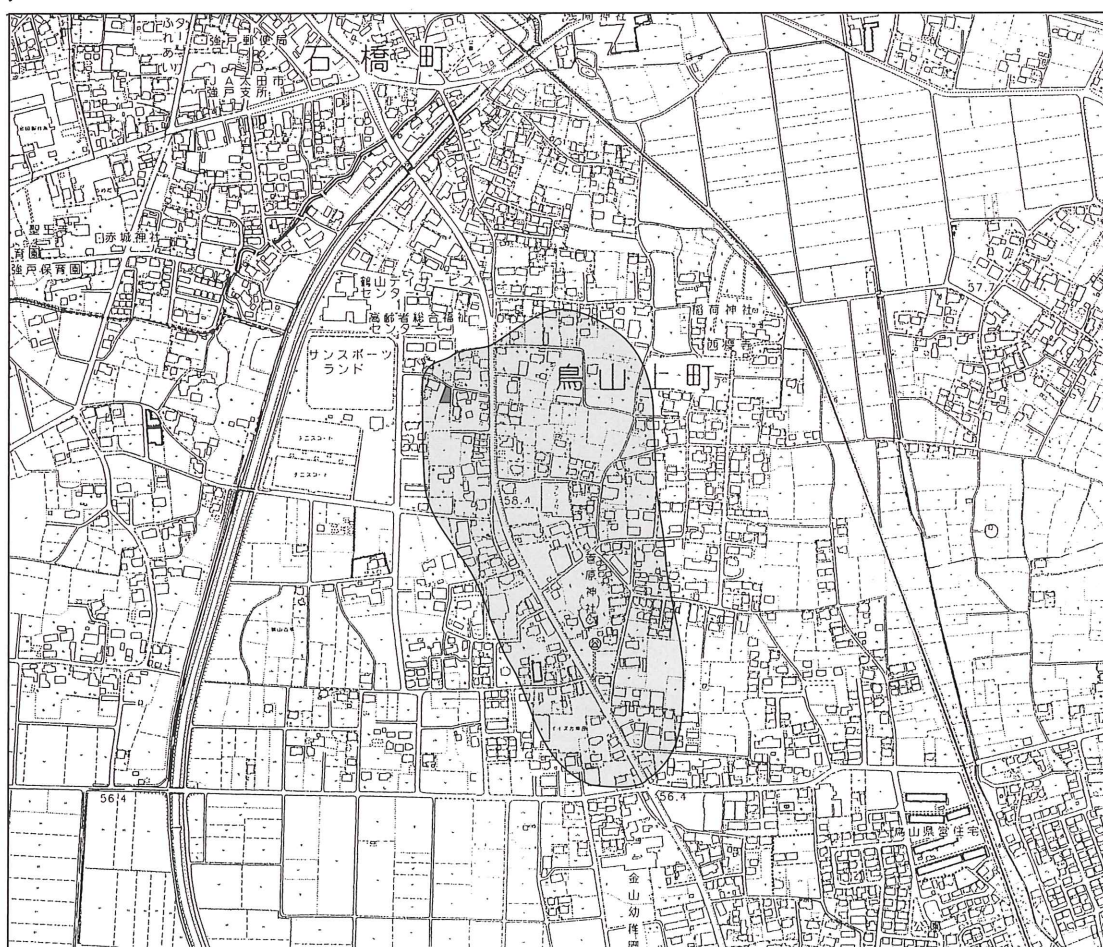
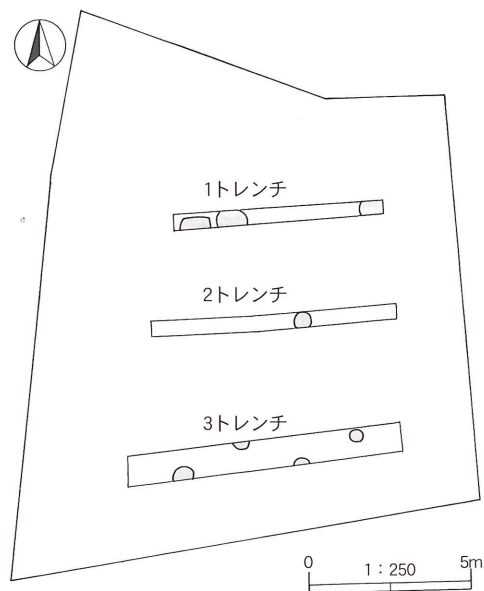
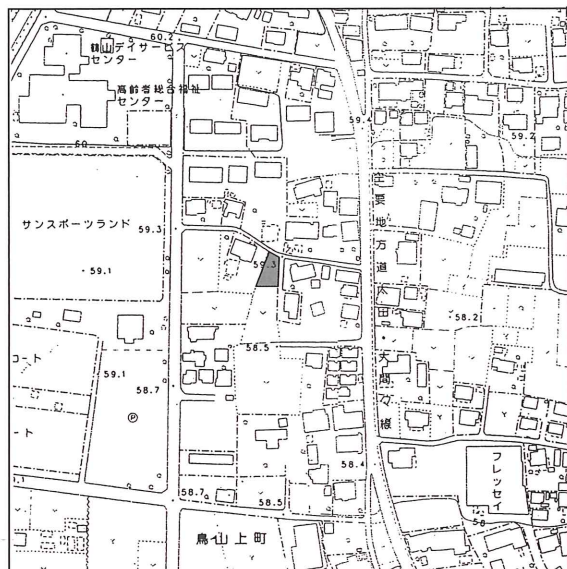


調査区位置図 (左) と遺跡の範囲 (右)



# 10. 上遺跡（台帳H19No.204）

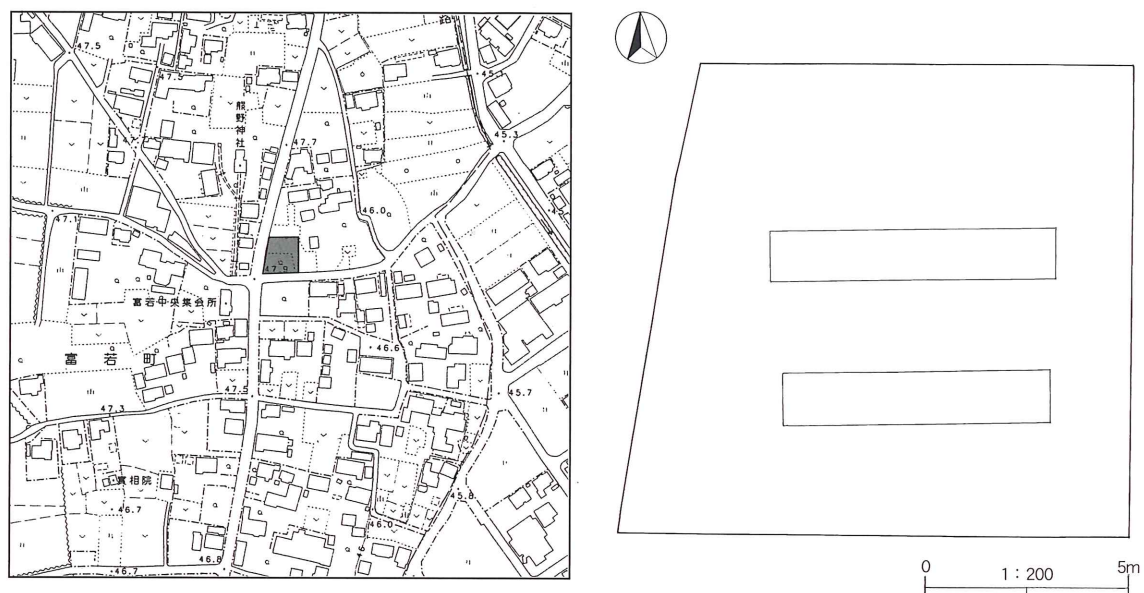
- ① 所在地 太田市鳥山上町2326番9、10
- ② 調査面積 24㎡（対象面積185㎡）
- ③ 調査原因 個人住宅建設
- ④ 調査期間 平成19年9月4日
- ⑤ 調査方法 開発予定地に3本のトレンチを設定し、遺構の確認を行った。同時に、写真撮影、図面作成、土層確認も実施した。
- ⑥ 調査結果 時期不明の土坑8基を確認した。  
遺物は出土しなかった。
- ⑦ 取扱い方法 工事内容の変更により（盛土保存）本調査の必要はないと判断された。



調査区位置図（上）と遺跡の範囲（下）



① 所在地	太田市富若町726番1、726番2	⑤ 調査方法	開発予定地に2本のトレンチを設定し、遺構の確認を行った。同時に、写真撮影、図面作成、土層確認も実施した。
② 調査面積	20㎡（対象面積120㎡）	⑥ 調査結果	遺物・遺構は確認されなかった。
③ 調査原因	通信鉄塔建設	⑦ 取扱い方法	本調査の必要はないと判断された。
④ 調査期間	平成19年9月12日		

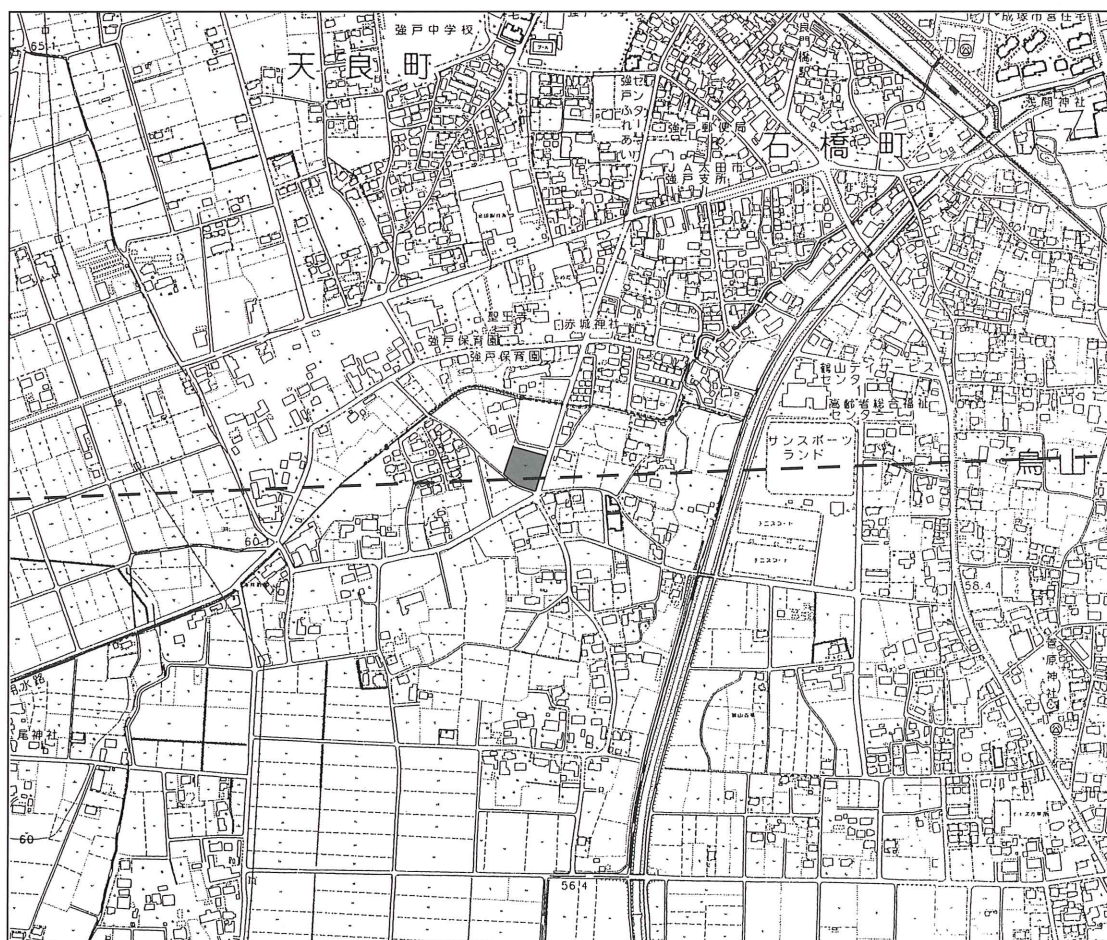
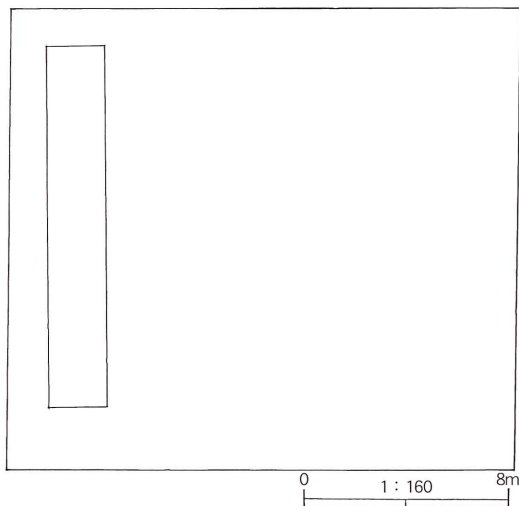
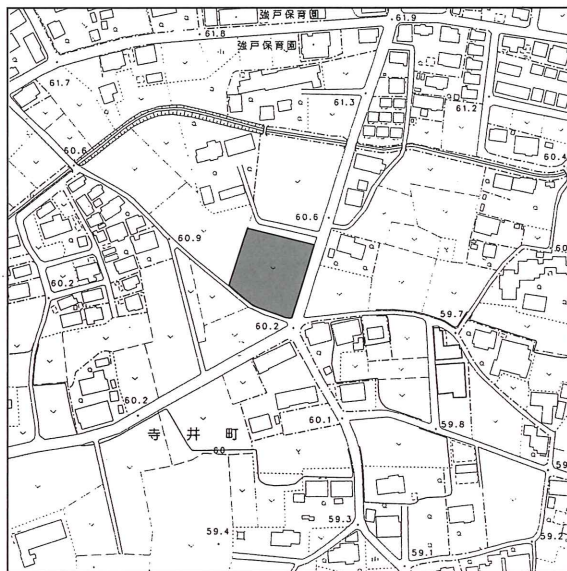


— 16 —



## 12. 推定東山道駅路（下新田ルート）（台帳H19No.254）

- |                    |   |
|--------------------|---|
| ① 所在地 太田市寺井町637番 1 | ⑤ 調査方法 開発予定地に1本のトレンチを設定し、遺構の確認を行った。同時に、写真撮影、図面作成、土層確認も実施した。 |
| ② 調査面積 7㎡（対象面積25㎡） | ⑥ 調査結果 予想された下新田ルートは確認されず、他の遺構・                              |
| ③ 調査原因 通信鉄塔建設      | 遺物も確認されなかった。  |
| ④ 調査期間 平成19年9月12日  | ⑦ 取扱い方法 本調査の必要はないと判断された。                                    |

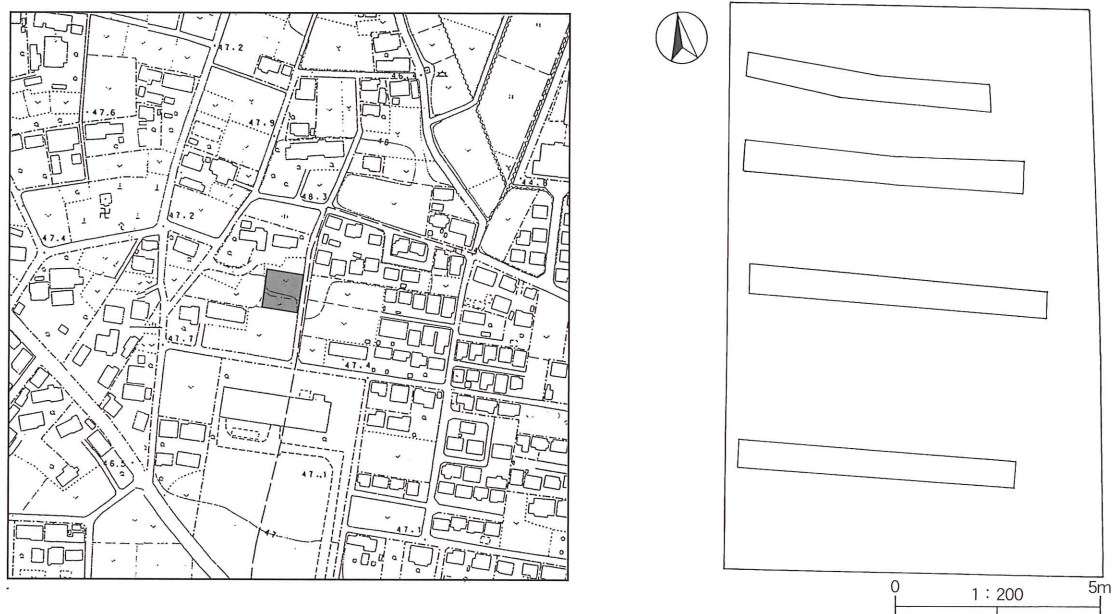


調査区位置図（上）と遺跡の範囲（下）



### 13. 一町田・堀之内遺跡（台帳H19No.224）

- |        |                |         |  |
|--------|----------------|---------|--|
| ① 所在地  | 太田市新田赤堀町383番15 | ⑤ 調査方法  | 開発予定地に4本のトレンチを設定し、遺構の確認を行った。同時に、写真撮影、図面作成、土層確認も実施した。 |
| ② 調査面積 | 90㎡（対象面積500㎡）  | ⑥ 調査結果  | 遺物・遺構は確認されなかった。                                      |
| ③ 調査原因 | 個人住宅建設         | ⑦ 取扱い方法 | 本調査の必要はないと判断された。                                     |
| ④ 調査期間 | 平成19年9月13日     |         |  |

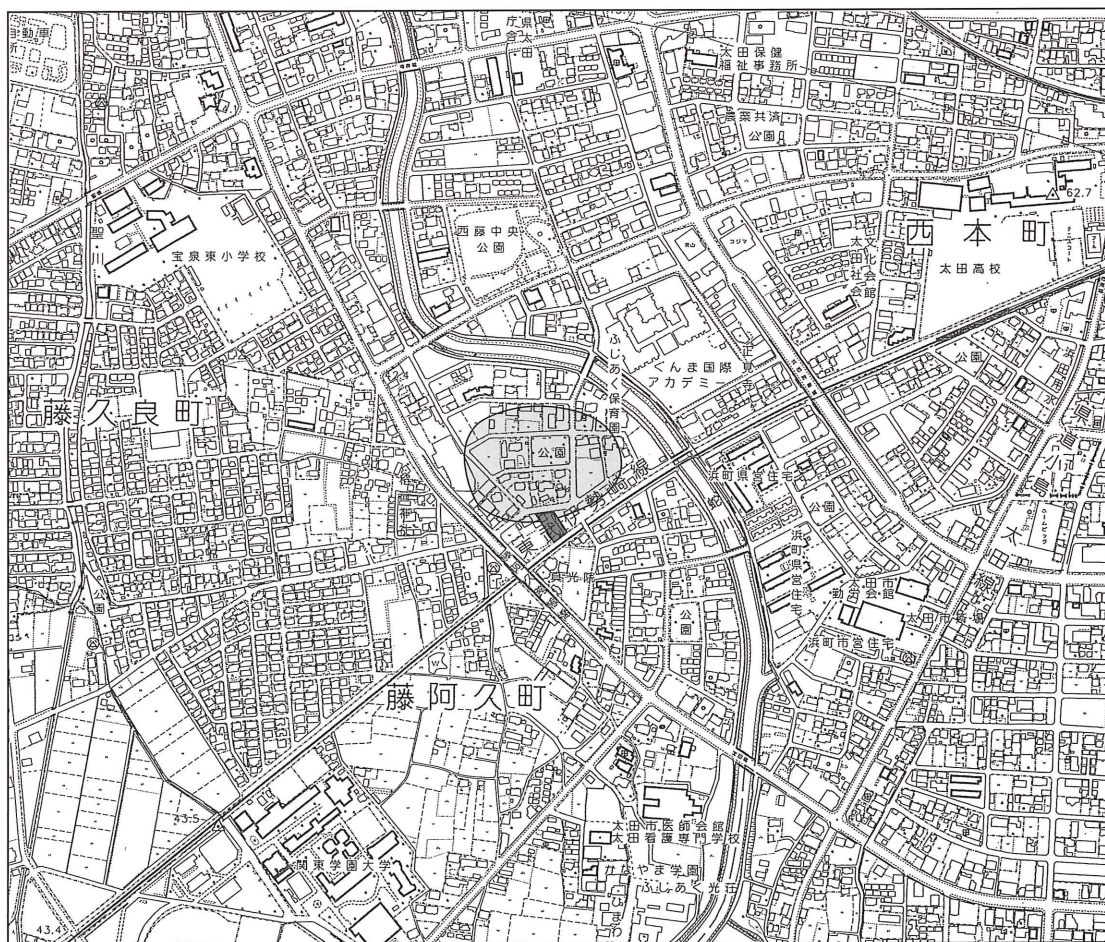
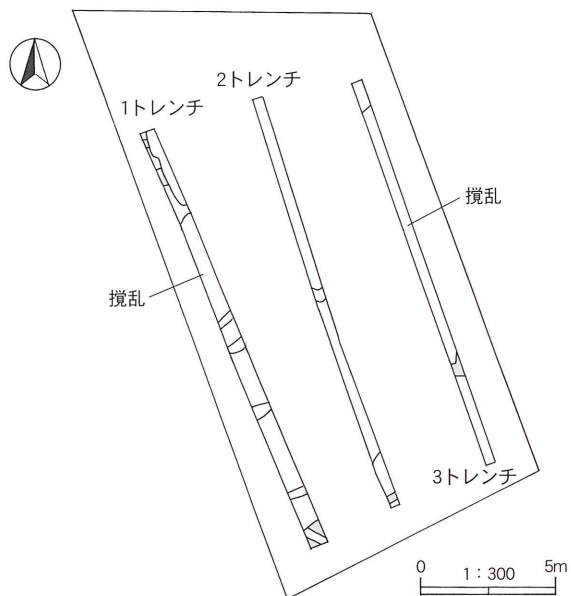
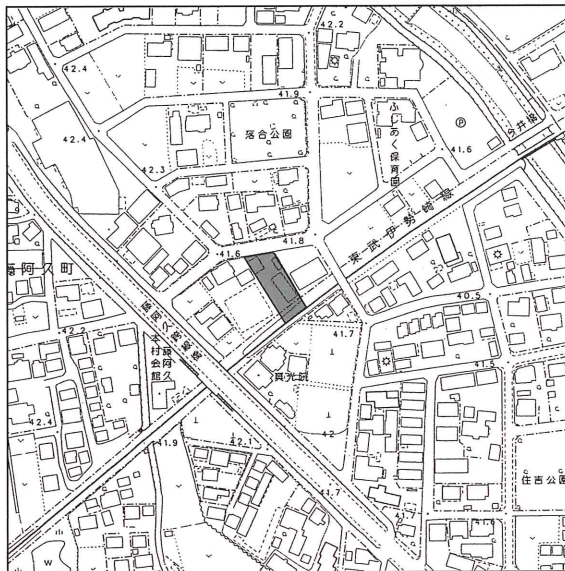


調査区位置図（上）と遺跡の範囲（下）



#### 14. 舞台C遺跡 (台帳H19No.273)

- ① 所在地 太田市藤阿久町478番5
- ② 調査面積 110㎡ (対象面積810㎡)
- ③ 調査原因 集合住宅建設
- ④ 調査期間 平成19年9月19日
- ⑤ 調査方法 開発予定地に3本のトレンチを設定し、遺構の確認を行った。同時に、写真撮影、図面作成、土層確認も実施した。
- ⑥ 調査結果 対象地は全面に大きく攪乱を受けていたため、地山もほとんど残っていなかったが、性格不明の遺構4箇所と時期不明の土坑2基を確認することができた。
- ⑦ 取扱い方法 本調査の必要はないと判断された。

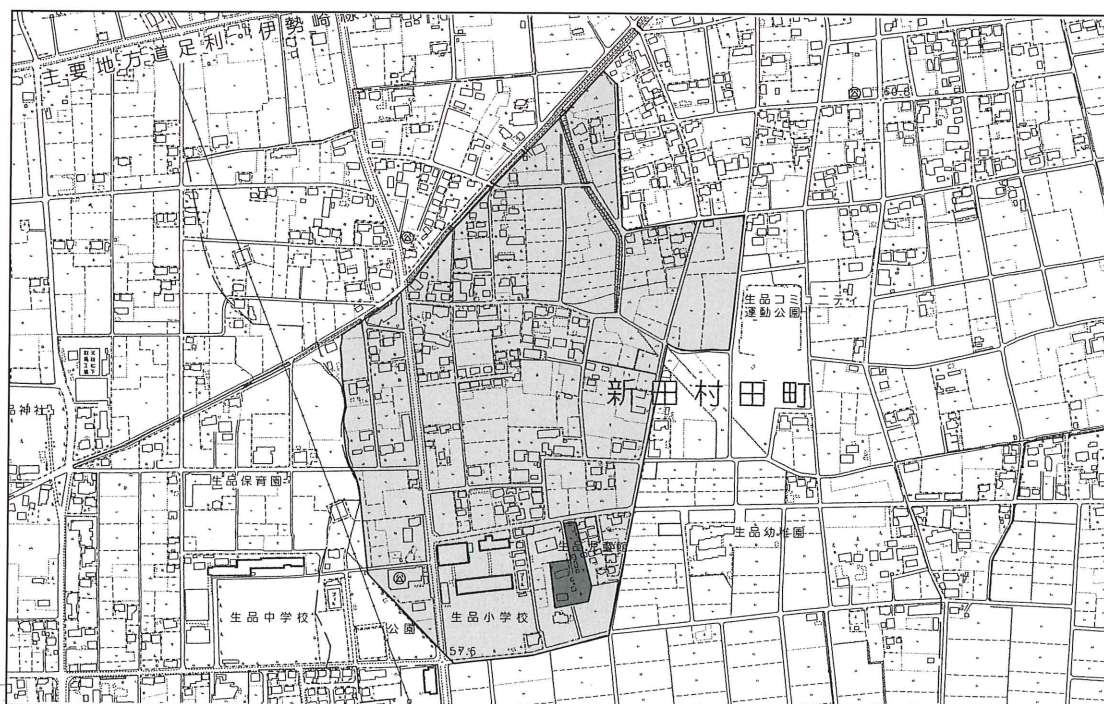
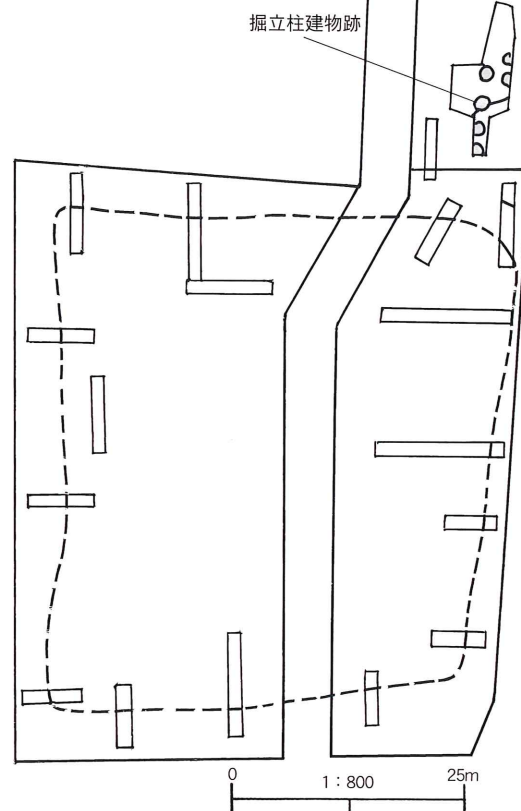
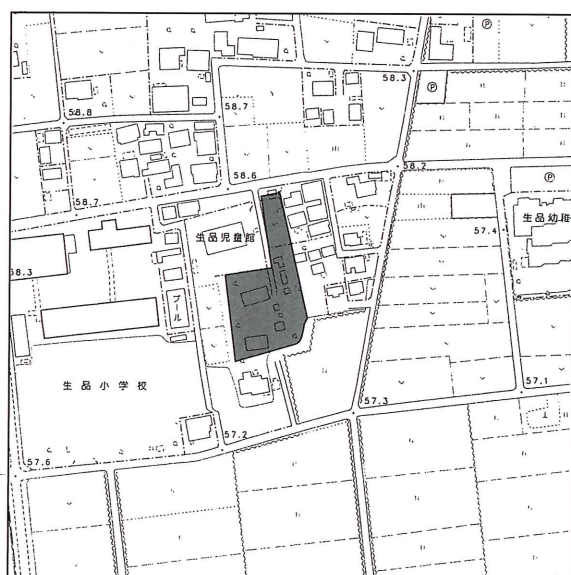


調査区位置図 (上) と遺跡の範囲 (下)



# 15. 上野井遺跡（台帳H19No284）

- ① 所在地 太田市新田村田町1286番、  
1083番、1083番2、1082番4
- ② 調査面積 200㎡（対象面積3,563㎡）
- ③ 調査原因 宅地造成
- ④ 調査期間 平成19年9月22日～9月25日
- ⑤ 調査方法 開発予定地の館跡の堀が想定されるところを中心  
にトレンチを設定し、遺構の確認を行った。同時に、  
写真撮影、図面作成、土層確認も実施した。
- ⑥ 調査結果 館跡の堀を1箇所確認した。また、この北部で  
時期不明の掘立柱建物跡1棟を確認した。
- ⑦ 取扱い方法 確認面までの深さが1mと深く、保護層がと  
れるため、本調査の必要はないと判断された。



調査区位置図（上）と遺跡の範囲（下）

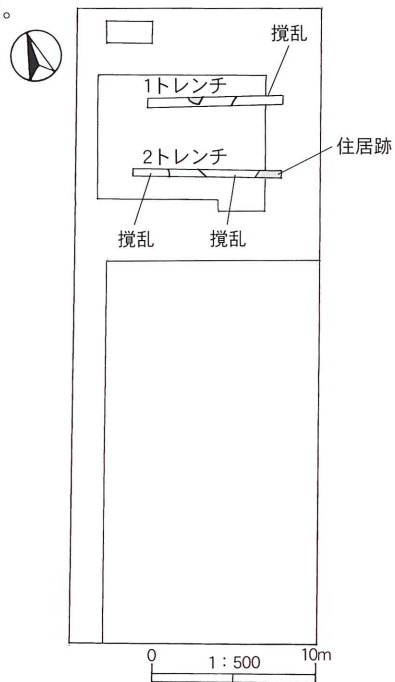
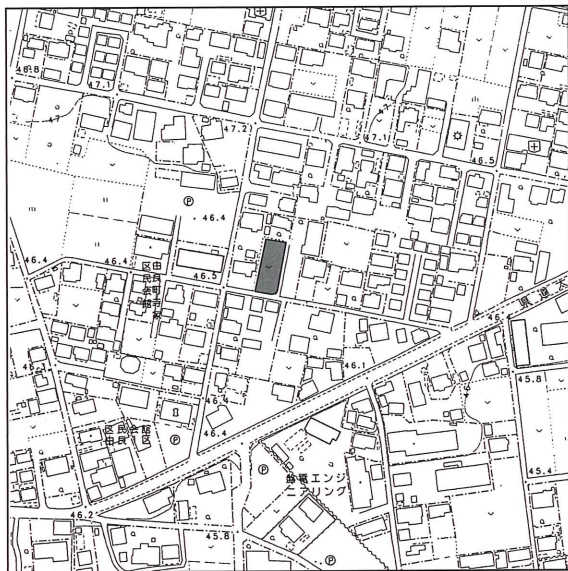


## 16. 天狗林遺跡（台帳H19No.294）

- ① 所在地 太田市由良町946番4
- ② 調査面積 17㎡（対象面積272㎡）
- ③ 調査原因 個人住宅建設
- ④ 調査期間 平成19年10月10日
- ⑤ 調査方法 開発予定地に2本のトレンチを設定し、遺構の確認を行った。同時に、写真撮影、

図面作成、土層確認も実施した。

- ⑥ 調査結果 古代と推定される住居跡1軒と土坑1基を確認した。遺物は出土しなかった。
- ⑦ 取扱い方法 遺構は大きく攪乱を受けているため、本調査の必要はないと判断された。

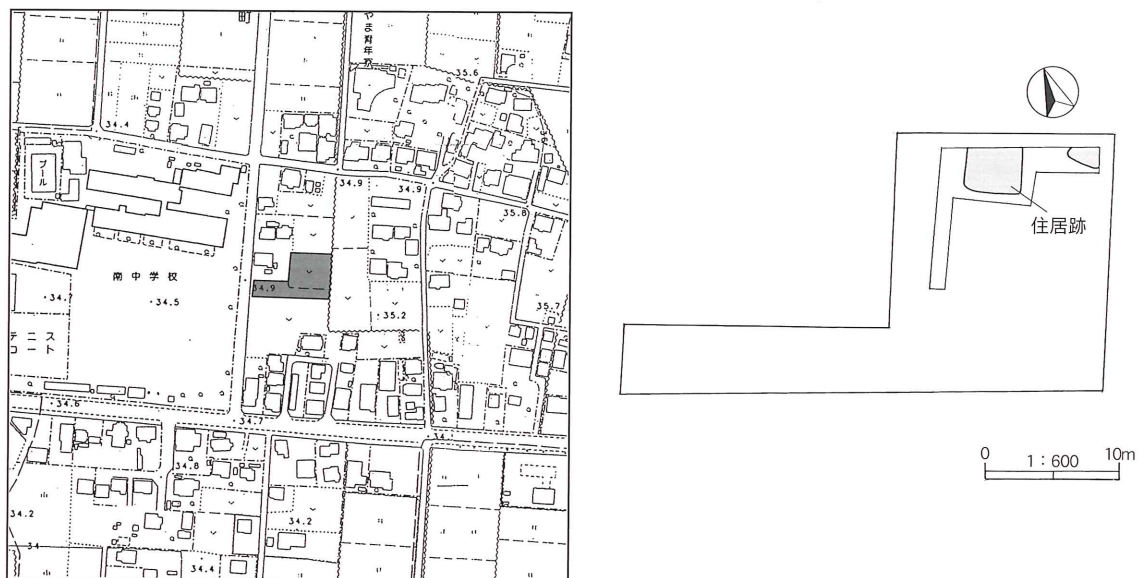


調査区位置図（上）と遺跡の範囲（下）



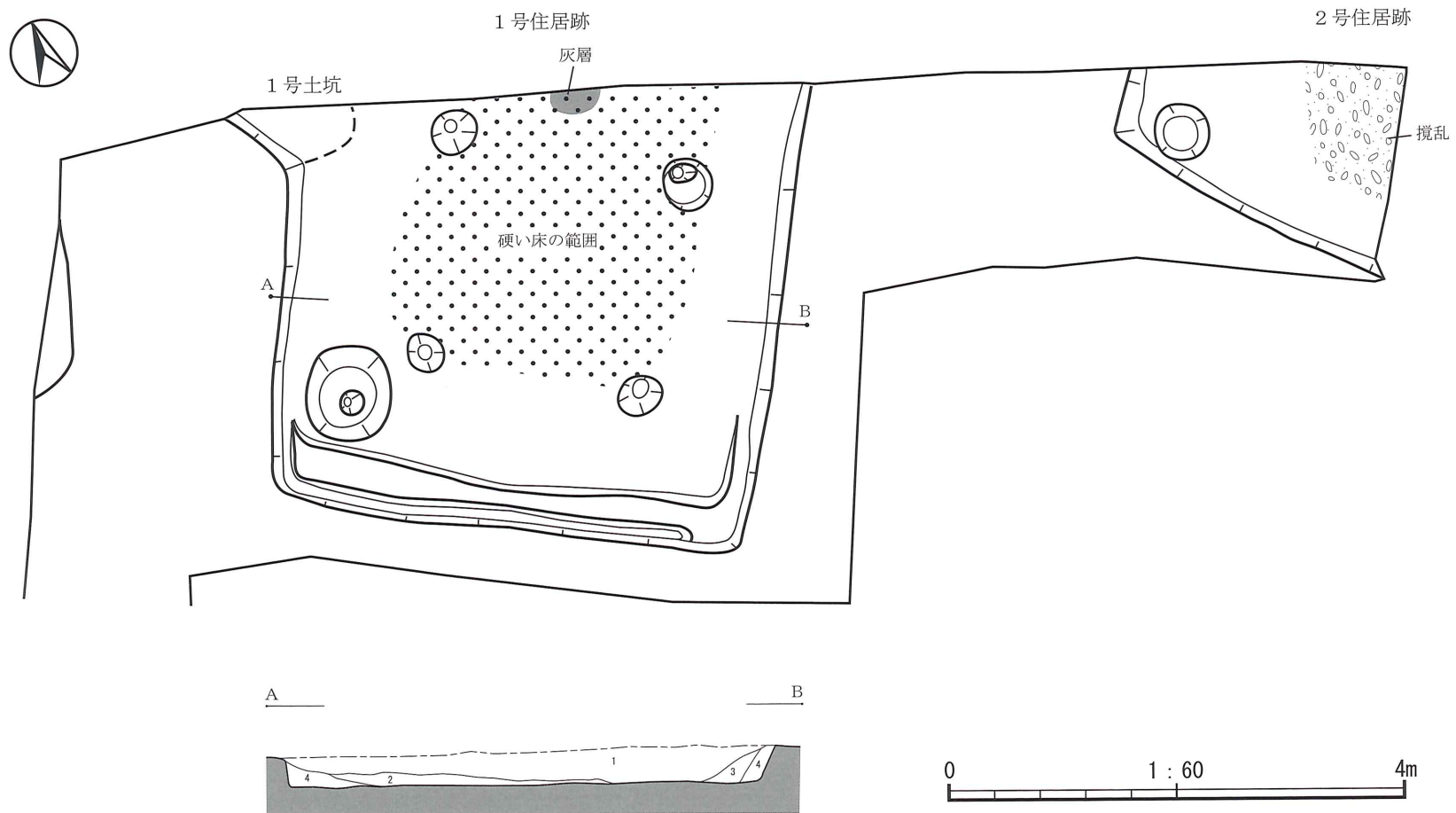
## 17. 高林遺跡 (台帳H19No290)

- ① 所在地 太田市高林北町958番7、8
- ② 調査面積 48㎡ (対象面積481㎡)
- ③ 調査原因 個人住宅建設
- ④ 調査期間 平成19年10月17日
- ⑤ 調査方法 開発予定地にトレンチを設定し、遺構の確認を行った。同時に、写真撮影、図面作成、土層確認も実施した。
- ⑥ 調査結果 竪穴式住居跡2軒を確認した。土師器、須恵器の小破片が数点出土した。
- ⑦ 取扱い方法 遺構が破壊されるため、本調査を行う必要があると判断される。



調査区位置図 (上) と遺跡の範囲 (下)

# 高林遺跡 遺構配置図





## 高林遺跡記録写真



1号住居跡（南から）



2号住居跡（南から）

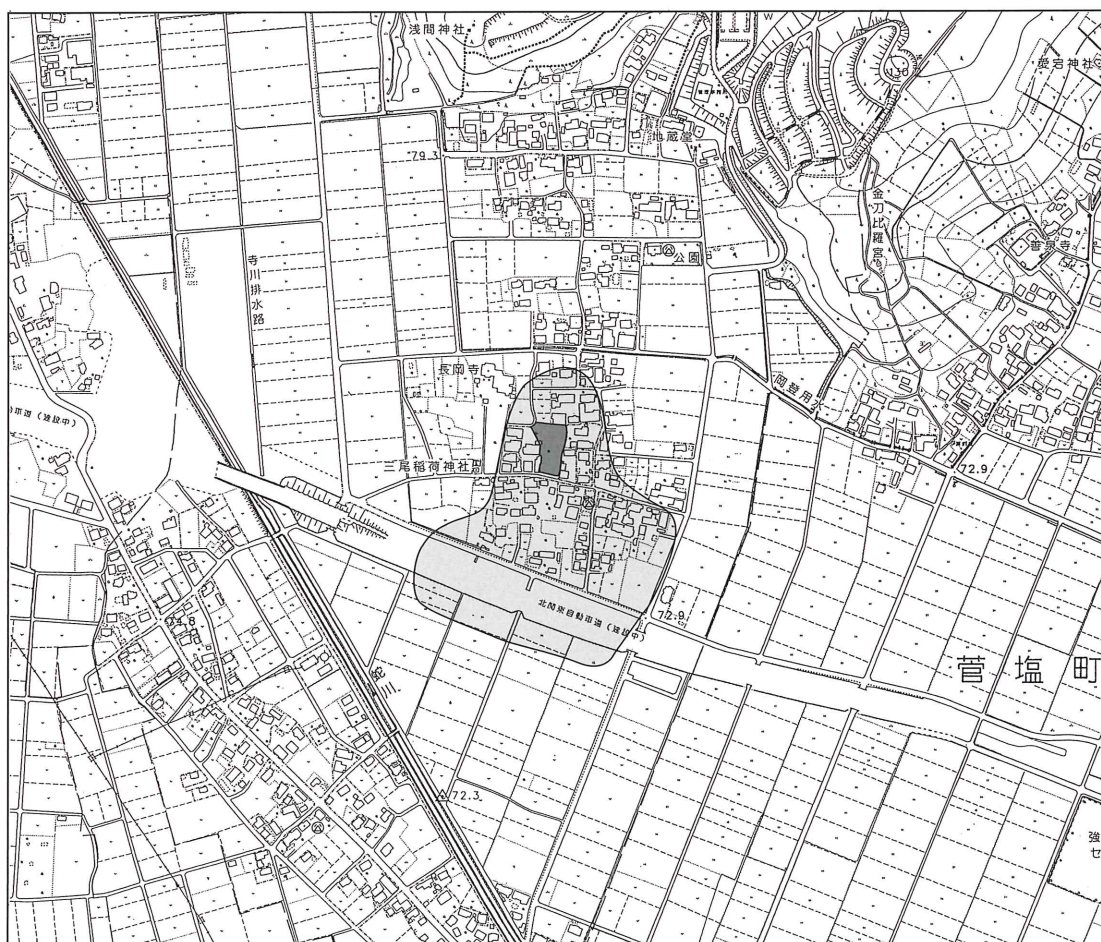
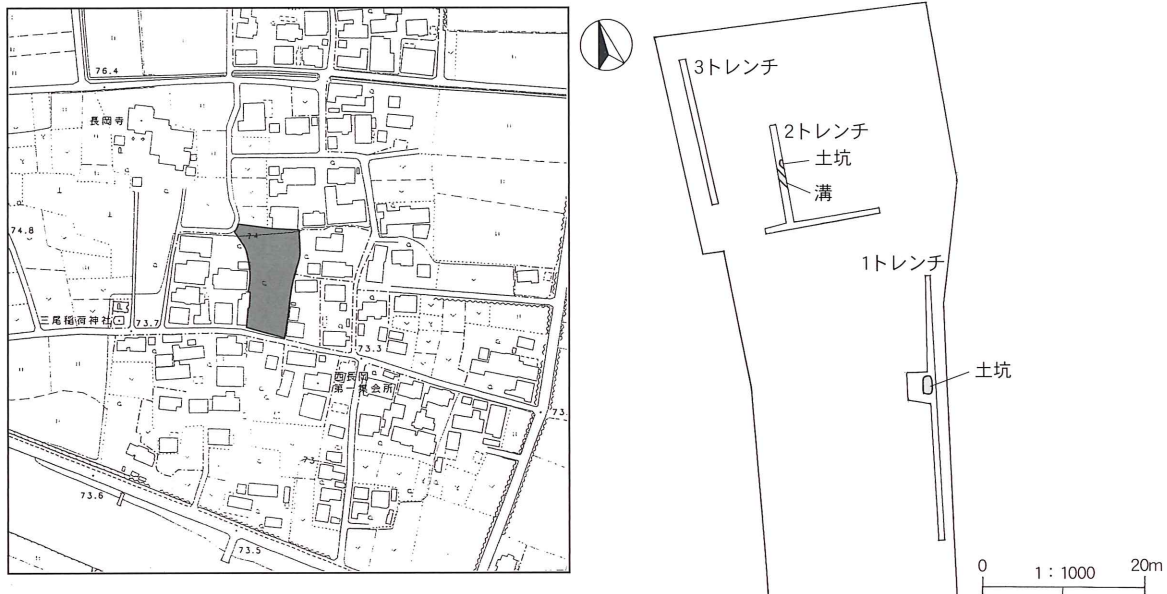


1号住居跡（西から）



## 18. 西長岡宿遺跡（台帳H19No.203）

- ① 所在地 太田市西長岡町685番
- ② 調査面積 118㎡（対象面積1,928㎡）
- ③ 調査原因 宅地分譲
- ④ 調査期間 平成19年10月17日
- ⑤ 調査方法 開発予定地に4本のトレンチを設定し、遺構の確認を行った。同時に、写真撮影、図面作成、土層確認も実施した。
- ⑥ 調査結果 時期不明の土坑2基・溝状遺構1ヶ所を確認した。遺物は出土しなかった。
- ⑦ 取扱い方法 土坑1基は道路部分で確認されたため、本調査を行う必要があると判断される。

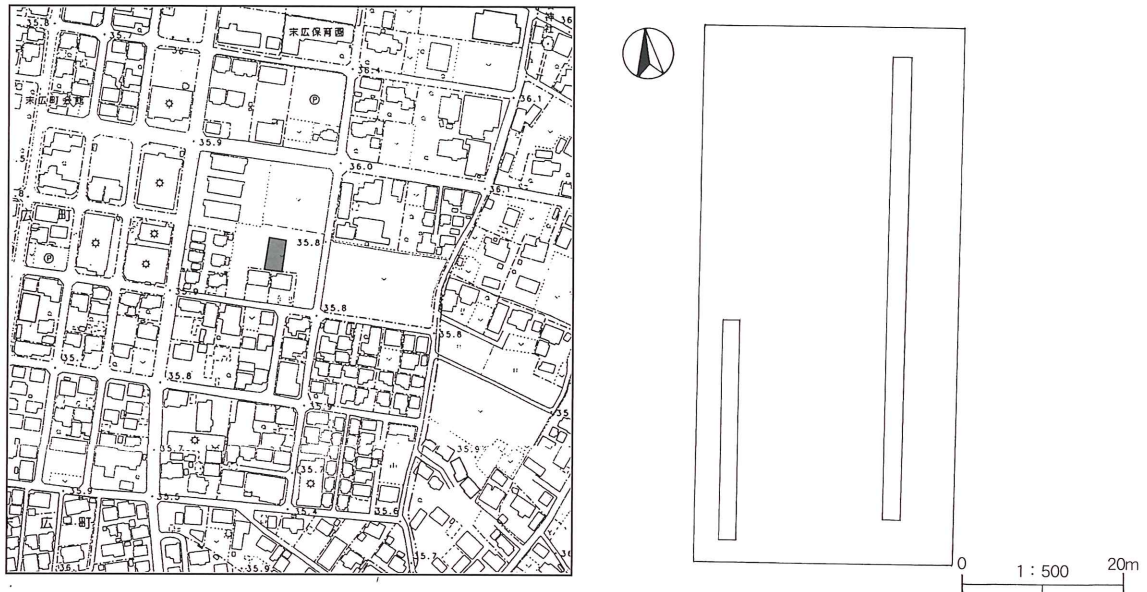


調査区位置図（上）と遺跡の範囲（下）



## 19. 東矢島古墳群（台帳H19No253）

- ① 所在地 太田市末広町538番 9
- ② 調査面積 38㎡（対象面積266㎡）
- ③ 調査原因 個人住宅建設
- ④ 調査期間 平成19年10月24日
- ⑤ 調査方法 開発予定地に2本のトレンチを設定し、遺構の確認を行った。同時に、写真撮影、図面作成、土層確認も実施した。
- ⑥ 調査結果 表土から110cm下で粘性ローム層が確認され、遺構・遺物は確認されなかった。
- ⑦ 取扱い方法 本調査の必要はないと判断された。


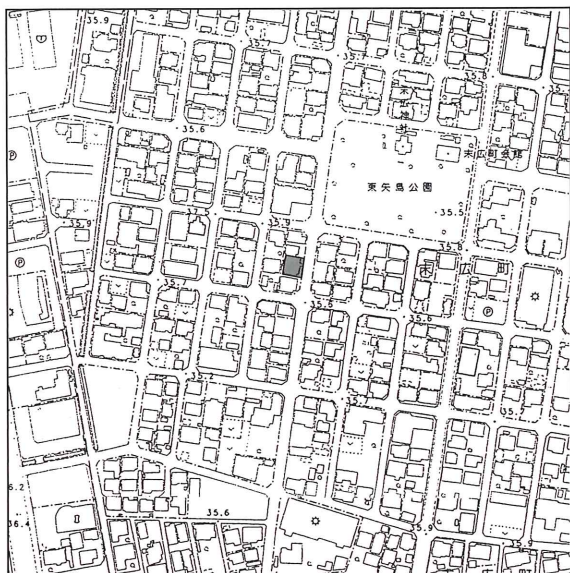


調査区位置図（上）と遺跡の範囲（下）



## 20. 東矢島遺跡（台帳H19No219）

- ① 所在地 太田市末広町566番12、19、20
- ② 調査面積 18㎡（対象面積299㎡）
- ③ 調査原因 個人住宅建設
- ④ 調査期間 平成19年10月24日
- ⑤ 調査方法 開発予定地に2本のトレンチを設定し、遺構の確認を行った。同時に、写真撮影、図面作成、土層確認も実施した。
- ⑥ 調査結果 地山のローム層が確認されたが、遺構・遺物は確認されなかった。
- ⑦ 取扱い方法 本調査の必要はないと判断された。



0 1 : 150 5m

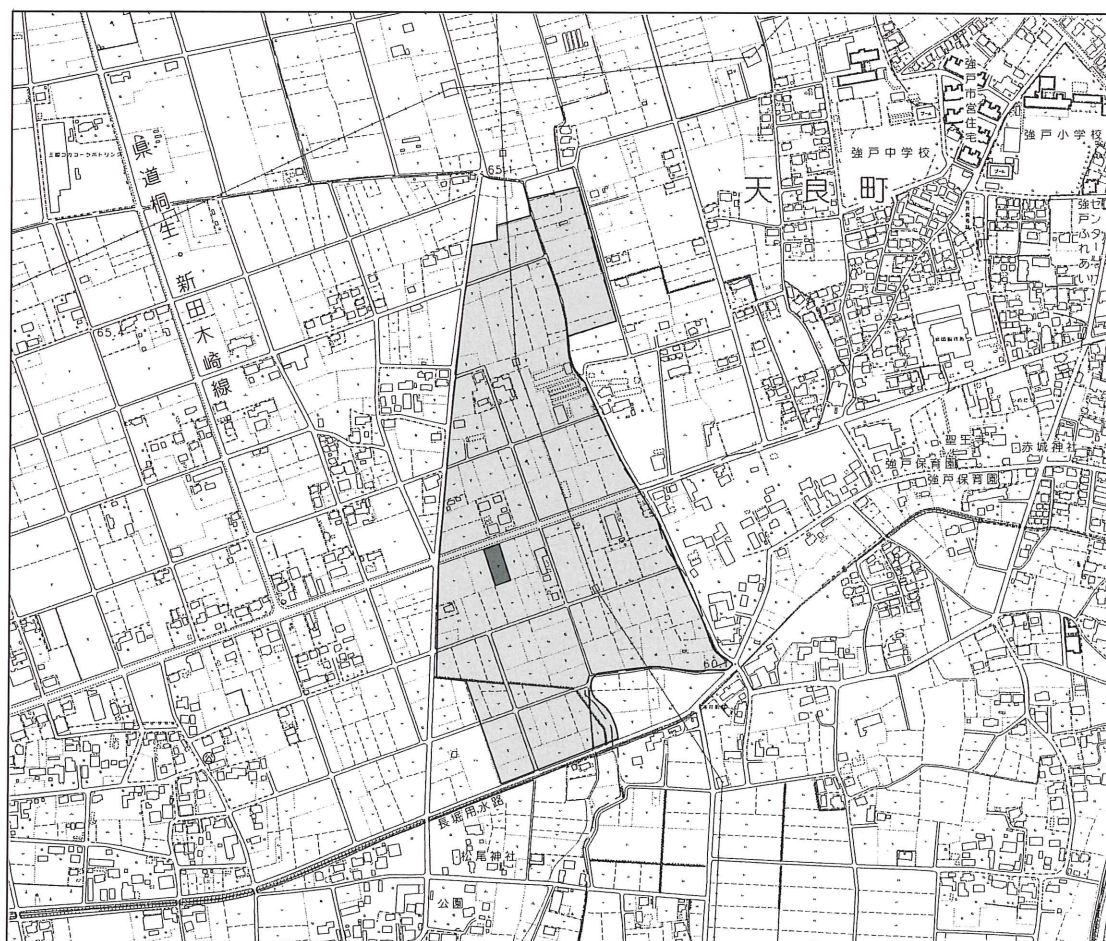
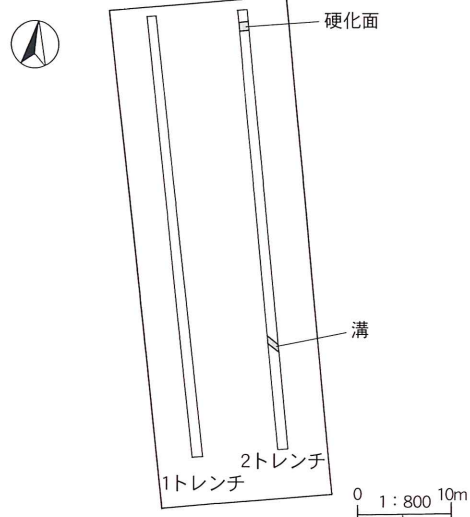


調査区位置図（上）と遺跡の範囲（下）



## 21. 天良七堂遺跡（台帳H19No29）

- |  |  |
|--|--|
| <p>① 所在地 太田市新田小金井町1509番 1</p> <p>② 調査面積 94㎡（対象面積983㎡）</p> <p>③ 調査原因 露天資材置場造成</p> <p>④ 調査期間 平成19年10月25日</p> | <p>⑤ 調査方法 開発予定地に2本のトレンチを設定し、遺構の確認を行った。同時に、写真撮影、図面作成、土層確認も実施した。</p> <p>⑥ 調査結果 溝1条・硬化面を確認した。遺物は出土しなかった。</p> <p>⑦ 取扱い方法 掘削を行わない工事のため、本調査の必要はないと判断された。</p> |
|--|--|

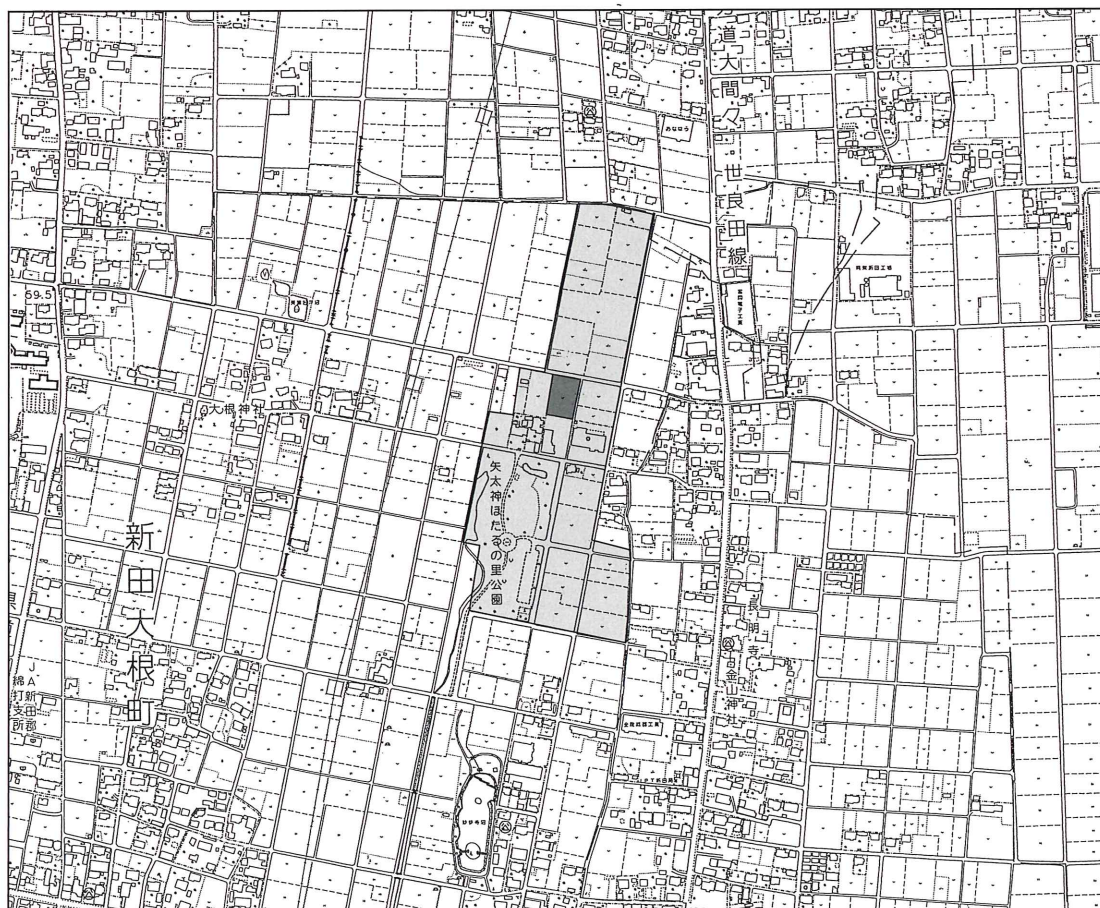
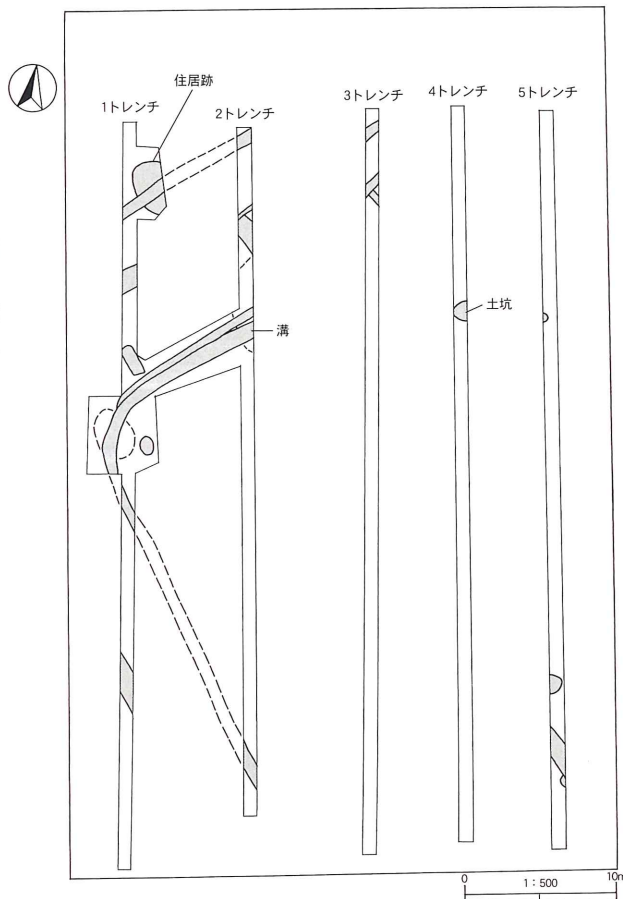


調査区位置図（上）と遺跡の範囲（下）



## 22. 矢太神遺跡 (台帳H19No.245)

- ① 所在地 太田市新田大根町259番5、266番3
- ② 調査面積 300㎡ (対象面積3,971㎡)
- ③ 調査原因 老人福祉施設建設
- ④ 調査期間 平成19年10月29日～11月3日
- ⑤ 調査方法 開発予定地に5本のトレンチを設定し、遺構の確認を行い、遺構が確認されたところについてはトレンチを拡張した。同時に、写真撮影、図面作成、土層確認も実施した。
- ⑥ 調査結果 縄文時代と推定される住居跡1軒、土坑5基、時期不明の溝10条を確認した。遺物は縄文土器(加曾利E3式)小片が数点出土した。
- ⑦ 取扱い方法 遺構が確認された箇所は掘削を行わない工事のため、本調査の必要はないと判断された。

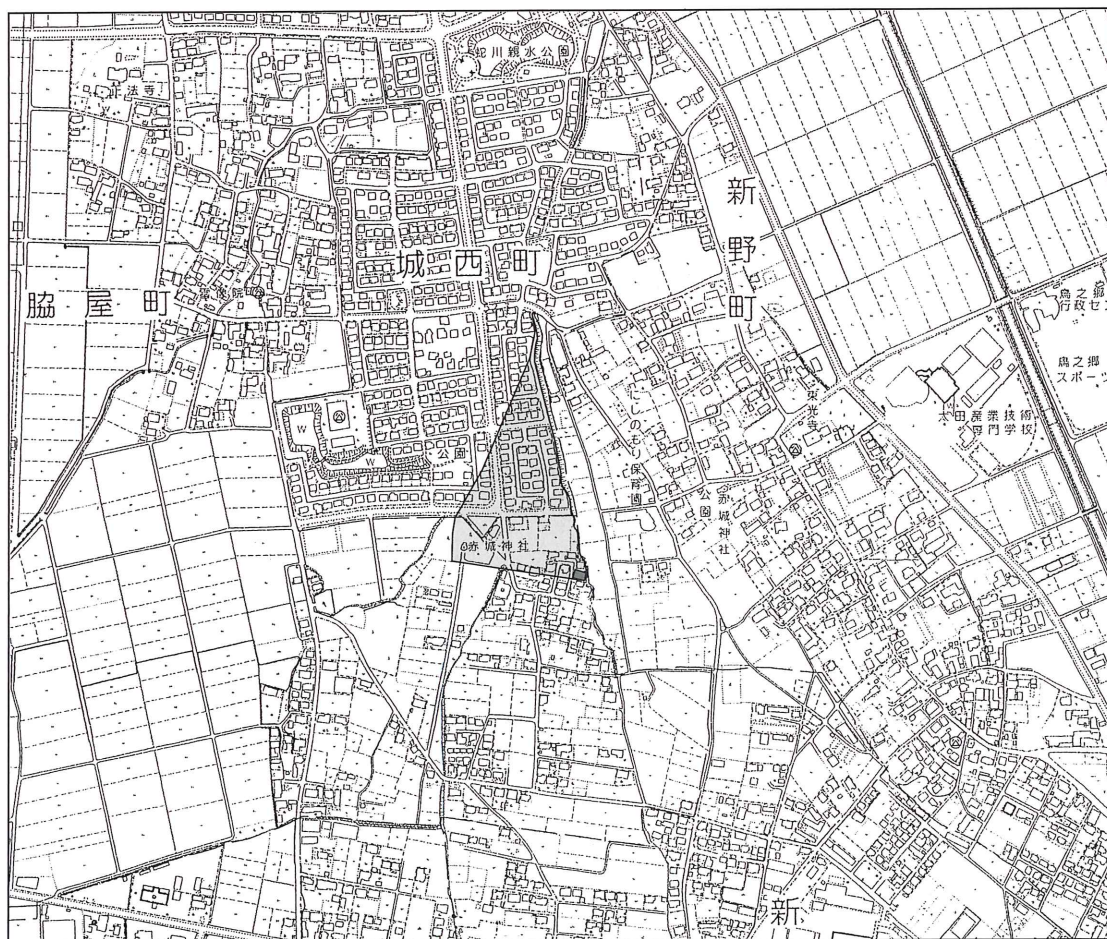
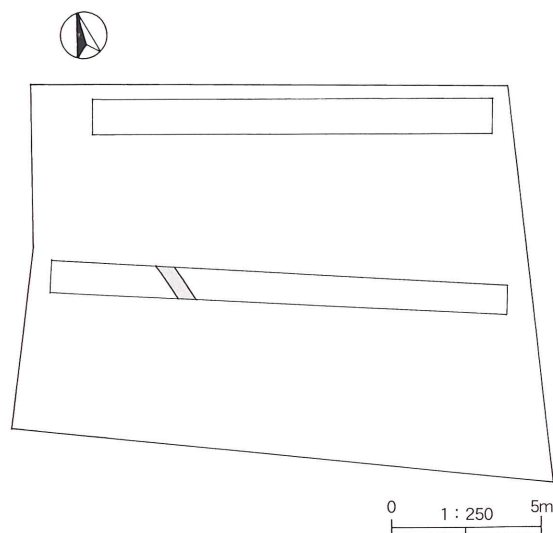
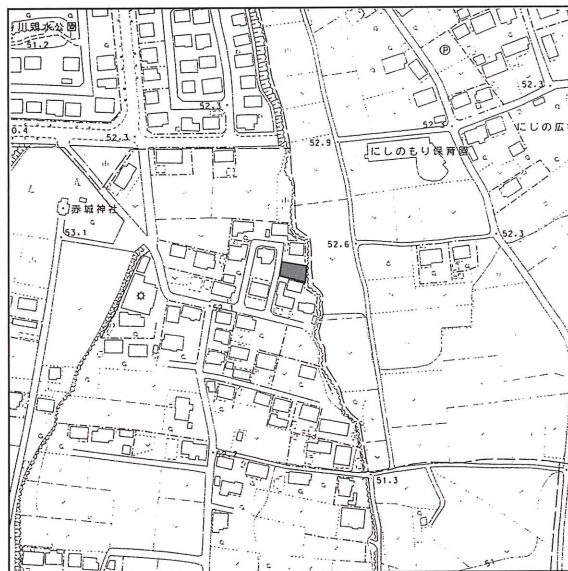


調査区位置図 (上) と遺跡の範囲 (下)



### 23. 脇屋中原遺跡（台帳H19No283）

- ① 所在地 太田市脇屋町199番14
- ② 調査面積 28㎡（対象面積201㎡）
- ③ 調査原因 個人住宅建設
- ④ 調査期間 平成19年10月31日
- ⑤ 調査方法 開発予定地に2本のトレンチを設定し、遺構の確認を行った。同時に、写真撮影、図面作成、土層確認も実施した。
- ⑥ 調査結果 時期不明の溝1条が確認された。遺物は出土しなかった。
- ⑦ 取扱い方法 本調査の必要はないと判断された。

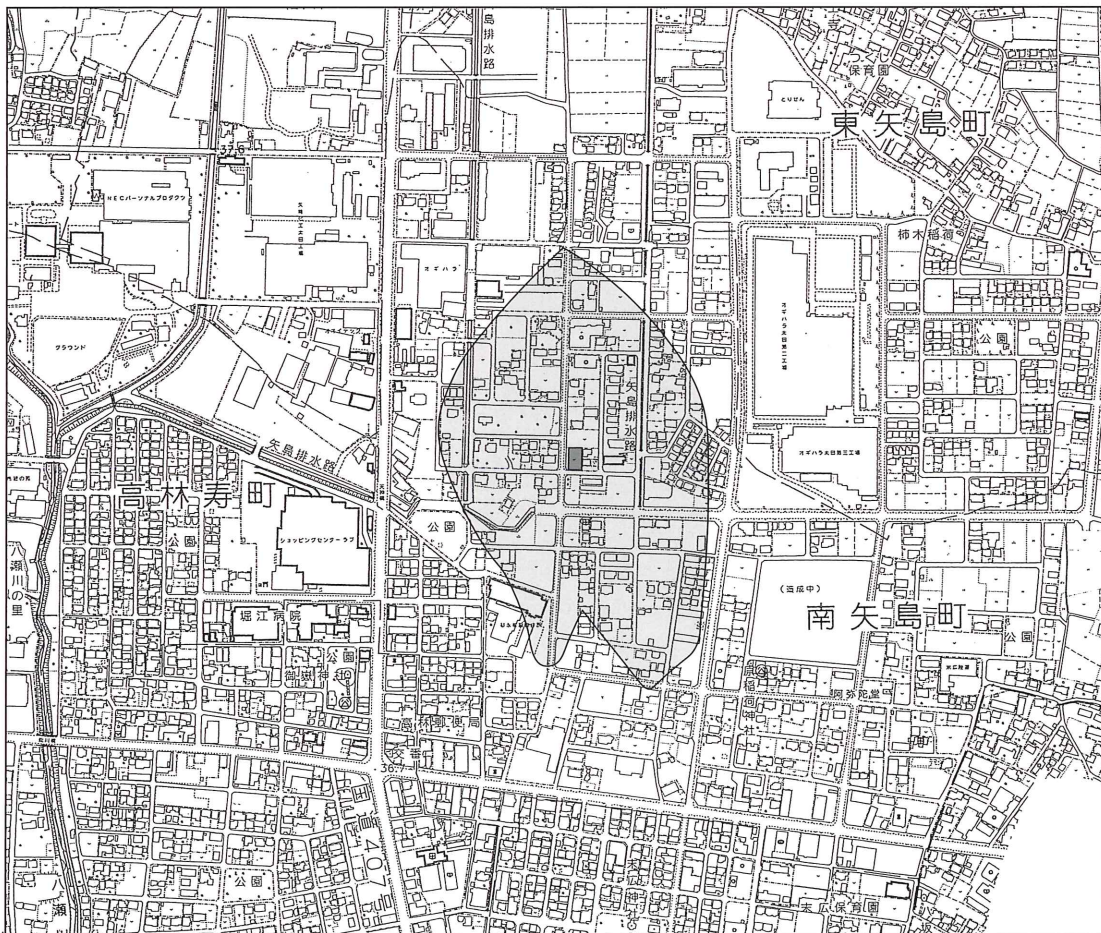

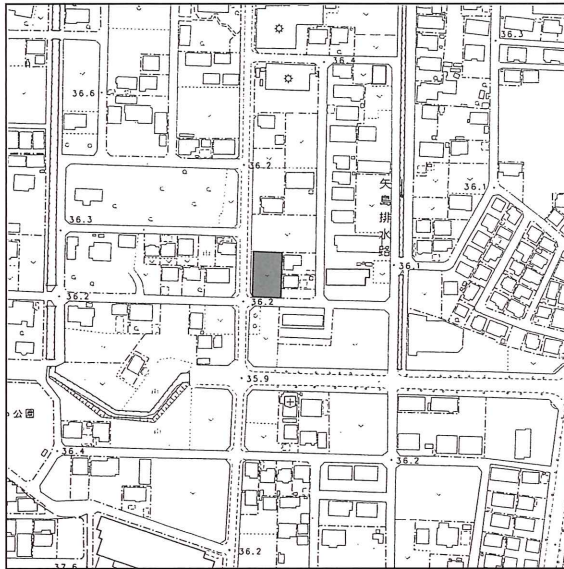


調査区位置図（上）と遺跡の範囲（下）



## 24. 新ヶ谷戸遺跡（台帳H19No.179）

- |        |                 |                                      |
|--------|-----------------|--------------------------------------|
| ① 所在地  | 太田市南矢島町854      | 定し、遺構の確認を行った。同時に写真撮影、図面作成、土層確認も実施した。 |
| ② 調査面積 | 57㎡（対象面積708㎡）   |                                      |
| ③ 調査原因 | 個人住宅建設          | ⑥ 調査結果                               |
| ④ 調査期間 | 平成19年10月31日     | 時期不明の溝1条が確認された。遺物は出土しなかった。           |
| ⑤ 調査方法 | 開発予定地に3本のトレンチを設 | ⑦ 取扱い方法                              |
|        |                 | 本調査の必要はないと判断された。                     |

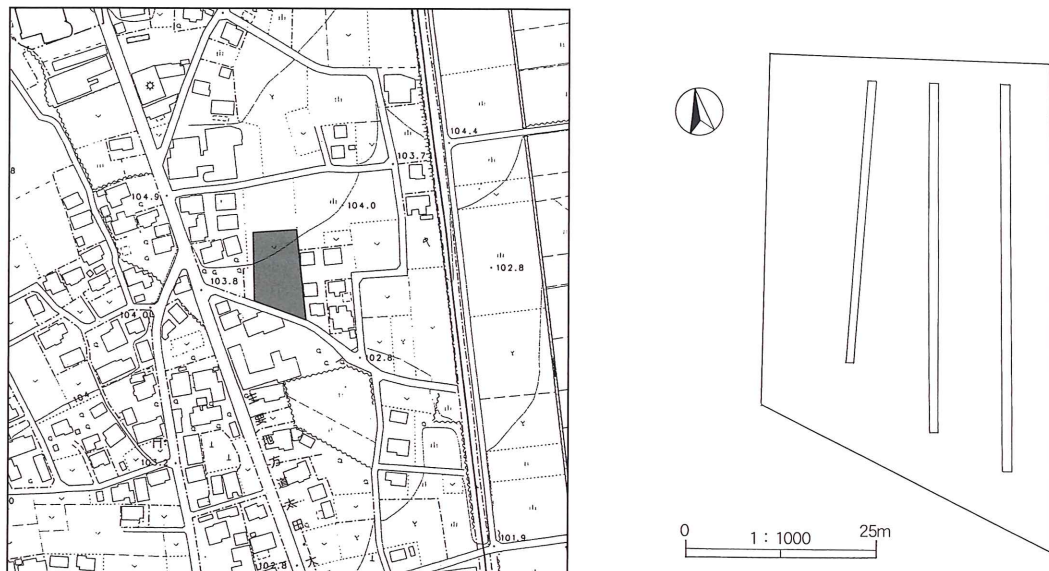


調査区位置図（上）と遺跡の範囲（下）



## 25. 中原上遺跡（台帳H19No.324）

- |        |                     |         |   |
|--------|---------------------|---------|---|
| ① 所在地  | 太田市藪塚町2019番1、2019番5 | ⑤ 調査方法  | 開発予定地に3本のトレンチを設定し、遺構の確認を行った。同時に写真撮影、図面作成、土層確認も実施した。 |
| ② 調査面積 | 134㎡（対象面積2,127㎡）    | ⑥ 調査結果  | 遺構・遺物は確認されなかった。                                     |
| ③ 調査原因 | 集合住宅建設              | ⑦ 取扱い方法 | 本調査の必要はないと判断された。                                    |
| ④ 調査期間 | 平成19年11月1日          |         |   |


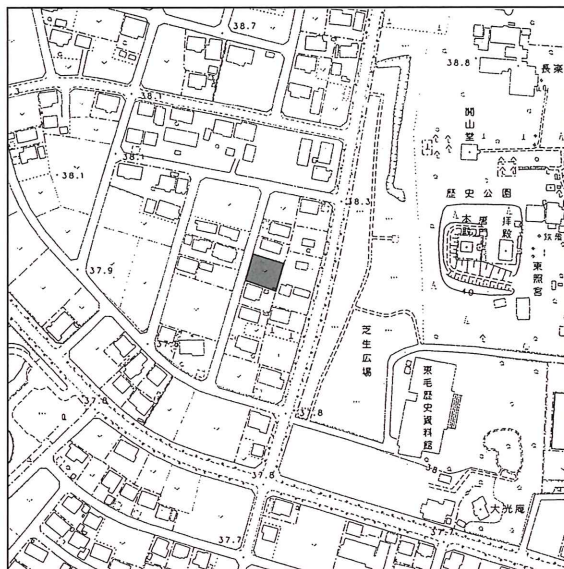


調査区位置図（上）と遺跡の範囲（下）



## 26. 今井地区遺跡群（台帳H19No310）

- |        |               |         |   |
|--------|---------------|---------|---|
| ① 所在地  | 太田市世良田町3153番6 | ⑤ 調査方法  | 開発予定地に2本のトレンチを設定し、遺構の確認を行った。同時に写真撮影、図面作成、土層確認も実施した。 |
| ② 調査面積 | 21㎡（対象面積409㎡） | ⑥ 調査結果  | 遺構・遺物は確認されなかった。                                     |
| ③ 調査原因 | 個人住宅建設        | ⑦ 取扱い方法 | 本調査の必要はないと判断された。                                    |
| ④ 調査期間 | 平成19年11月27日   |         |   |



0 1 : 200 5m

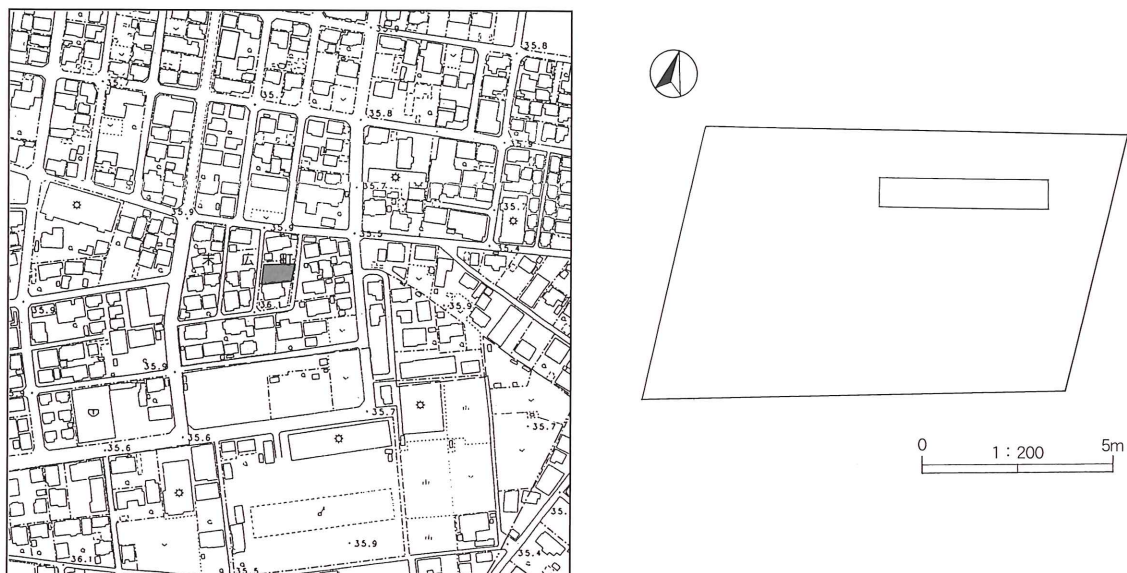


調査区位置図（上）と遺跡の範囲（下）



## 27. 東矢島遺跡（台帳H19No331）

- |                      |  |
|----------------------|--|
| ① 所在地 太田市末広町1229番17  | ⑤ 調査方法 開発予定地に1本のトレンチを設定し、遺構の確認を行った。同時に写真撮影、図面作成、土層確認も実施した。 |
| ② 調査面積 16㎡（対象面積309㎡） | ⑥ 調査結果 遺構・遺物は確認されなかった。                                     |
| ③ 調査原因 個人住宅建設        | ⑦ 取扱い方法 本調査の必要はないと判断された。                                   |
| ④ 調査期間 平成19年11月27日   |  |

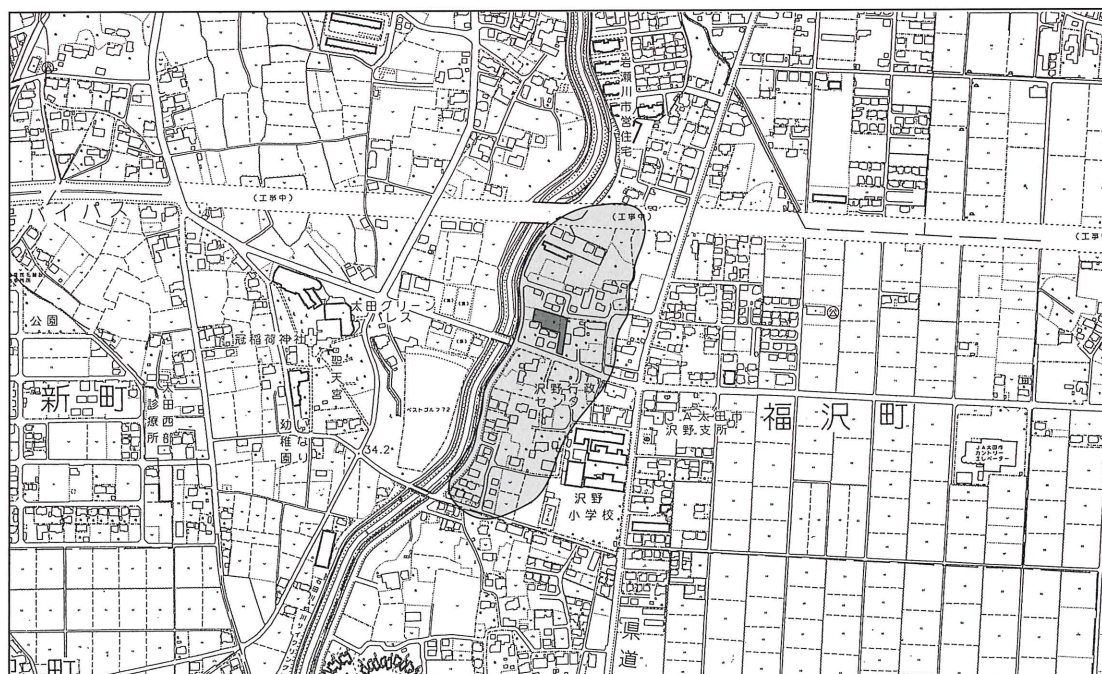
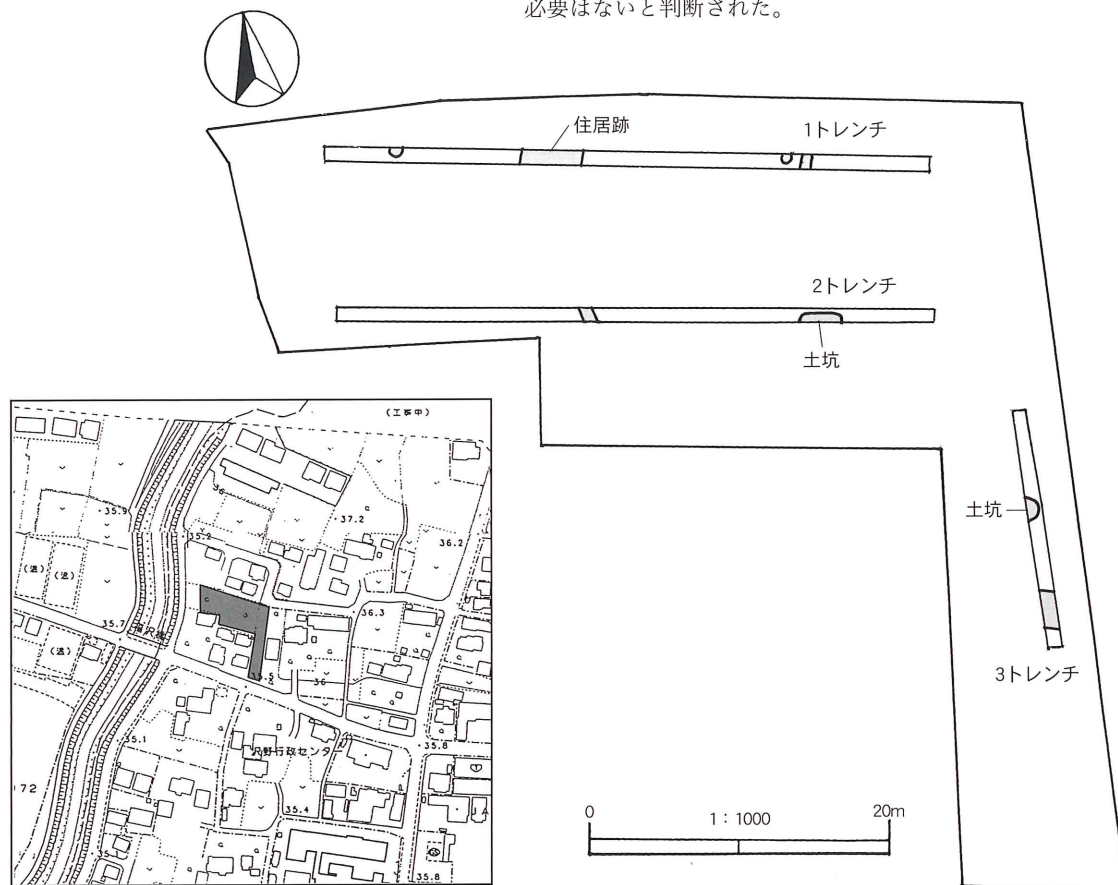


調査区位置図（上）と遺跡の範囲（下）



## 28. 福沢新田遺跡 (台帳H19No.309)

- ① 所在地 太田市福沢町289番8 ほか
- ② 調査面積 102㎡ (対象面積1,315㎡)
- ③ 調査原因 集合住宅建設
- ④ 調査期間 平成19年12月12日
- ⑤ 調査方法 開発予定地に3本のトレンチを設定し、遺構の確認を行った。同時に写真撮影、図面作成、土層確認も実施した。
- ⑥ 調査結果 時期不明の住居跡1軒、近世と推定される土坑7基を確認した。遺物は出土しなかった。
- ⑦ 取扱い方法 住居跡は床面まで攪乱されているため、本調査の必要はないと判断された。


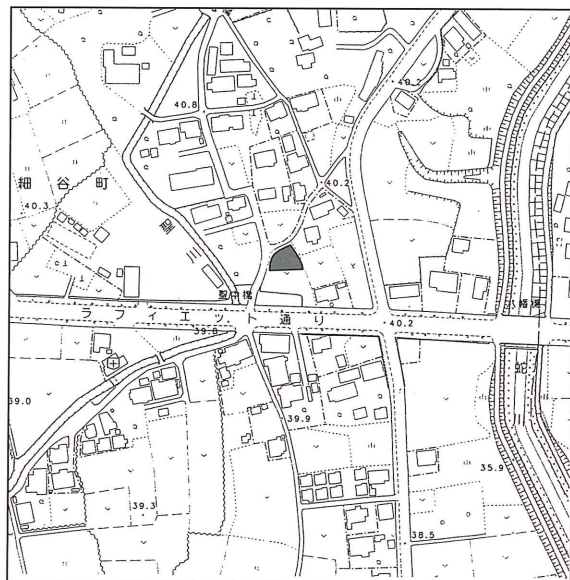


調査区位置図 (上) と遺跡の範囲 (下)

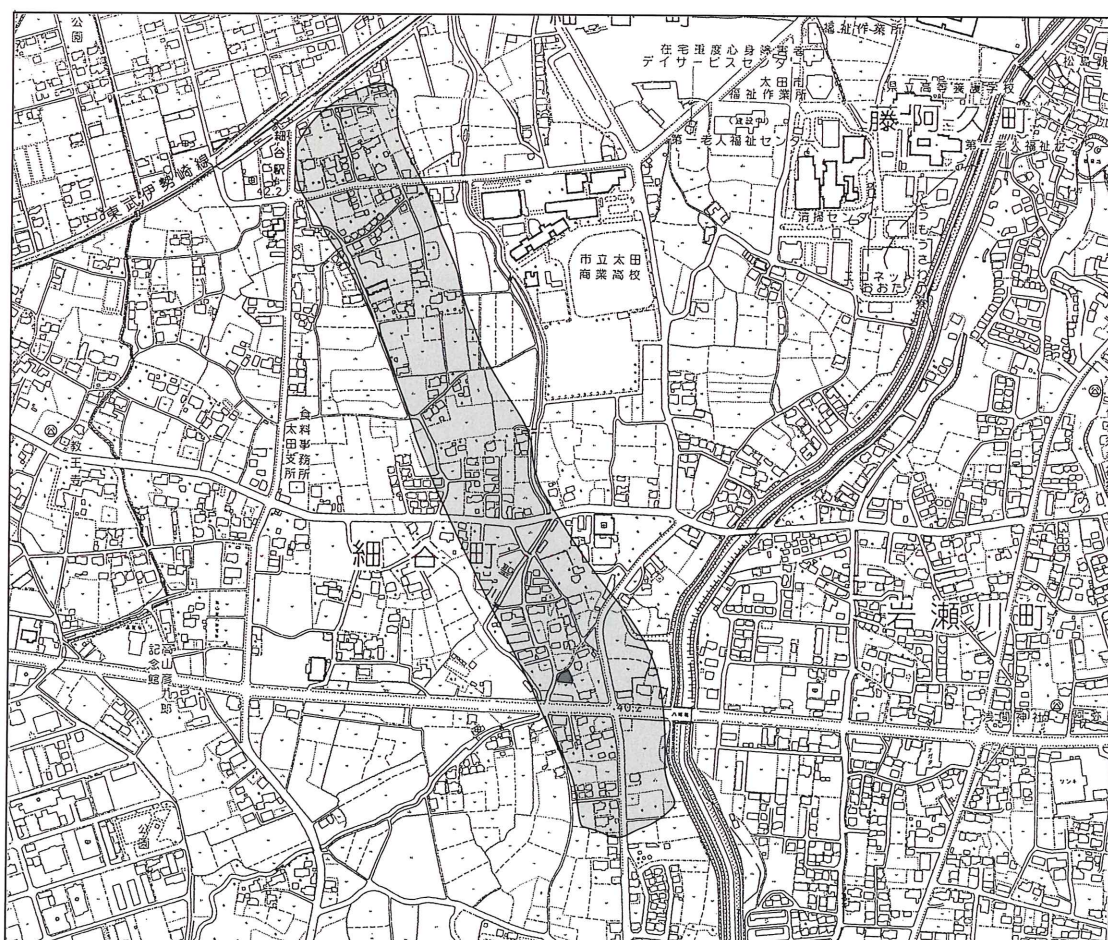


## 29. 細谷東遺跡（台帳H19No.302）

- |        |                 |         |   |
|--------|-----------------|---------|---|
| ① 所在地  | 太田市細谷町1435番1の一部 | ⑤ 調査方法  | 開発予定地に2本のトレンチを設定し、遺構の確認を行った。同時に写真撮影、図面作成、土層確認も実施した。 |
| ② 調査面積 | 22㎡（対象面積407㎡）   | ⑥ 調査結果  | 遺構・遺物は確認されなかった。                                     |
| ③ 調査原因 | 個人住宅建設          | ⑦ 取扱い方法 | 本調査の必要はないと判断された。                                    |
| ④ 調査期間 | 平成19年12月13日     |         |   |



0 1 : 200 5m

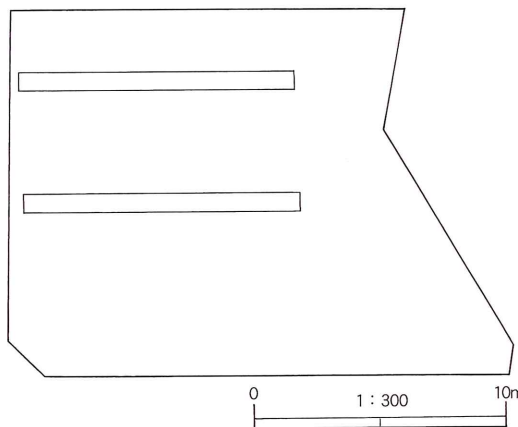
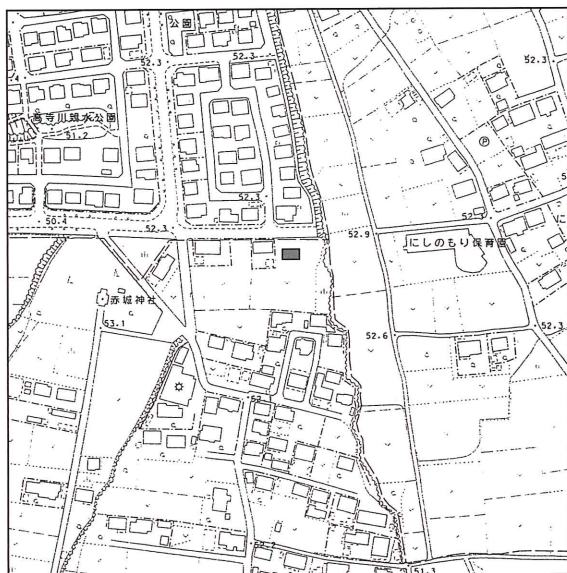


調査区位置図（上）と遺跡の範囲（下）

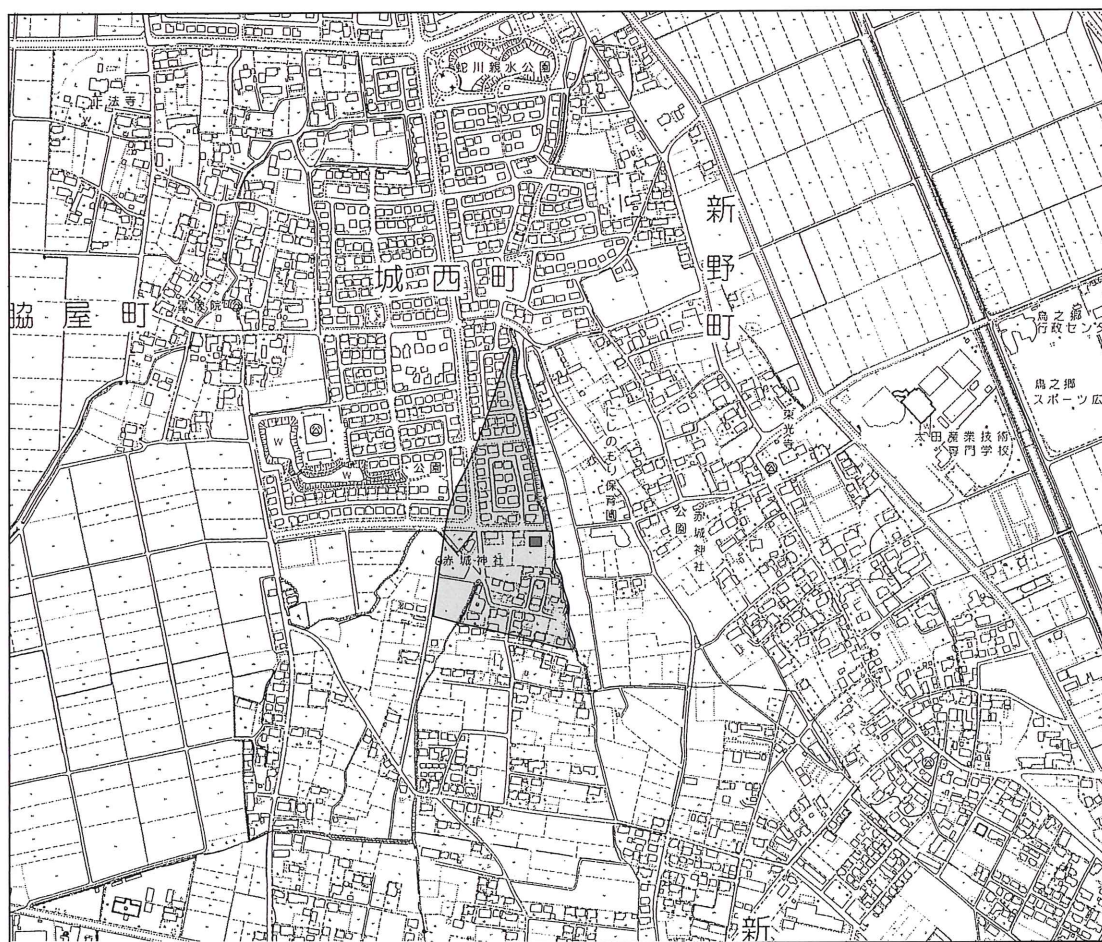


### 30. 脇屋中原遺跡 (台帳H19No.347)

- |        |                    |         |   |
|--------|--------------------|---------|---|
| ① 所在地  | 太田市脇屋町204番19、21、22 | ⑤ 調査方法  | 開発予定地に2本のトレンチを設定し、遺構の確認を行った。同時に写真撮影、図面作成、土層確認も実施した。 |
| ② 調査面積 | 22㎡ (対象面積374㎡)     | ⑥ 調査結果  | 遺構・遺物は確認されなかった。                                     |
| ③ 調査原因 | 個人住宅建設             | ⑦ 取扱い方法 | 本調査の必要はないと判断された。                                    |
| ④ 調査期間 | 平成19年12月13日        |         |   |



0 1 : 300 10m

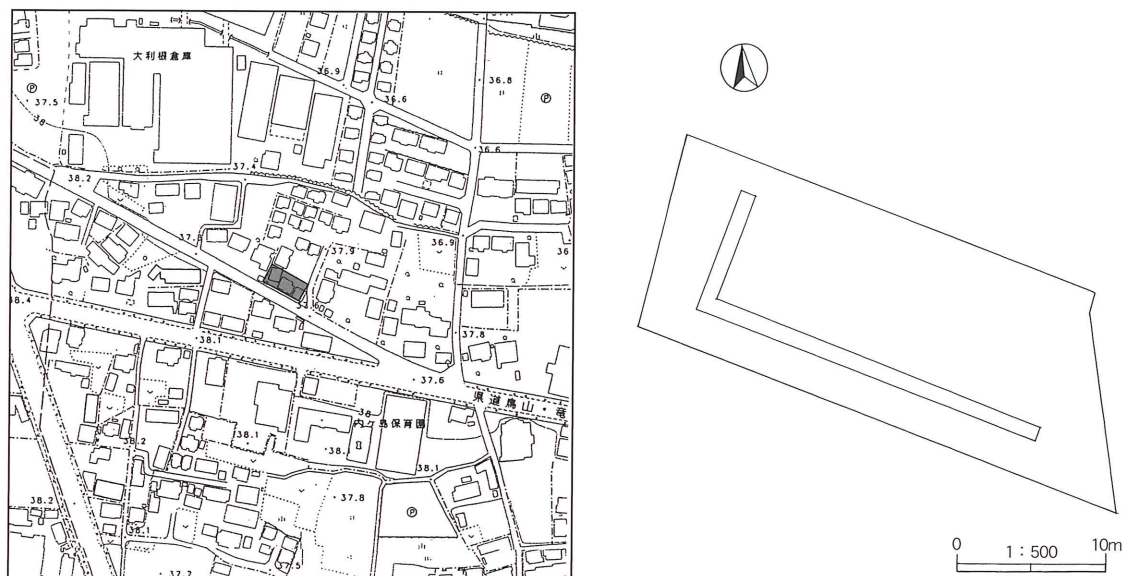


調査区位置図 (上) と遺跡の範囲 (下)



### 31. 内ヶ島古墳群（台帳H19No.359）

- |        |                |         |   |
|--------|----------------|---------|---|
| ① 所在地  | 太田市内ヶ島町871番の一部 | ⑤ 調査方法  | 開発予定地に2本のトレンチを設定し、遺構の確認を行った。同時に写真撮影、図面作成、土層確認も実施した。 |
| ② 調査面積 | 26㎡（対象面積401㎡）  | ⑥ 調査結果  | 遺構・遺物は確認されなかった。                                     |
| ③ 調査原因 | 集合住宅建設         | ⑦ 取扱い方法 | 本調査の必要はないと判断された。                                    |
| ④ 調査期間 | 平成19年12月3日     |         |   |

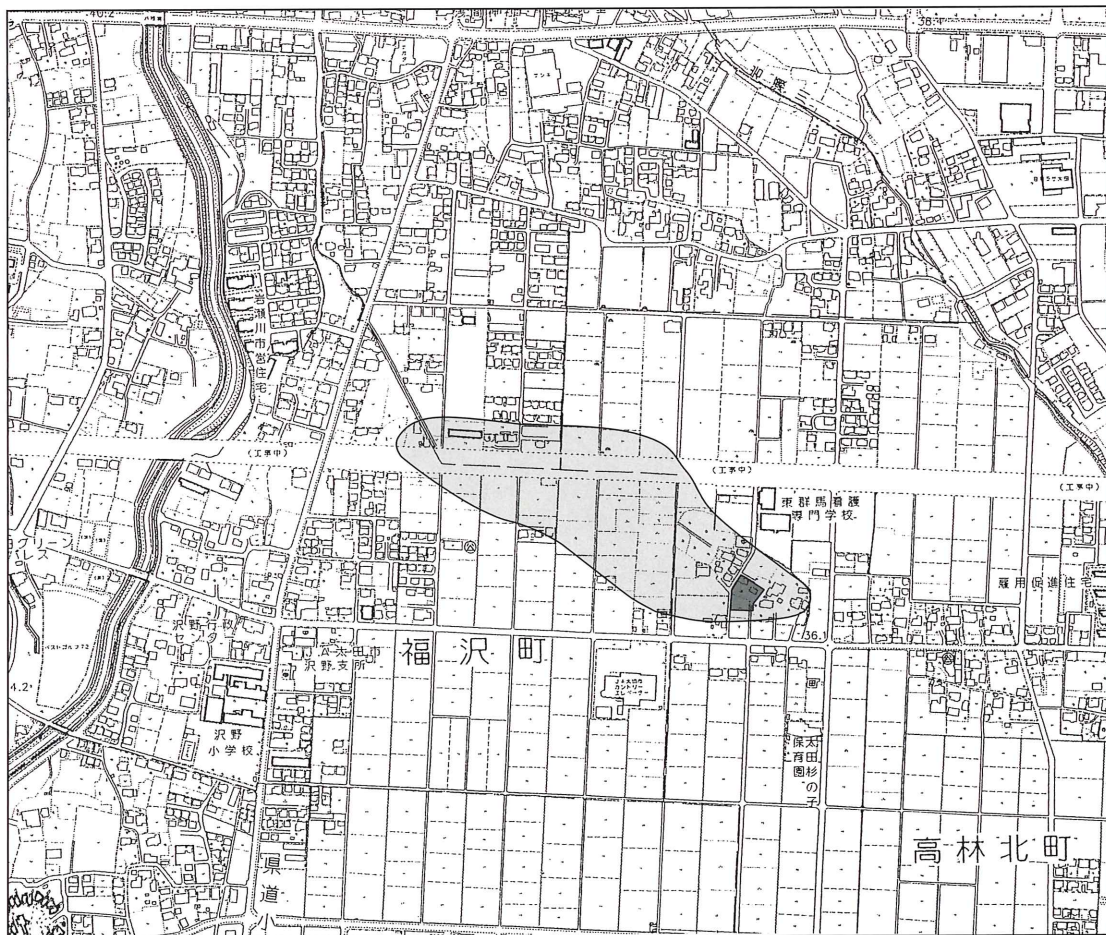
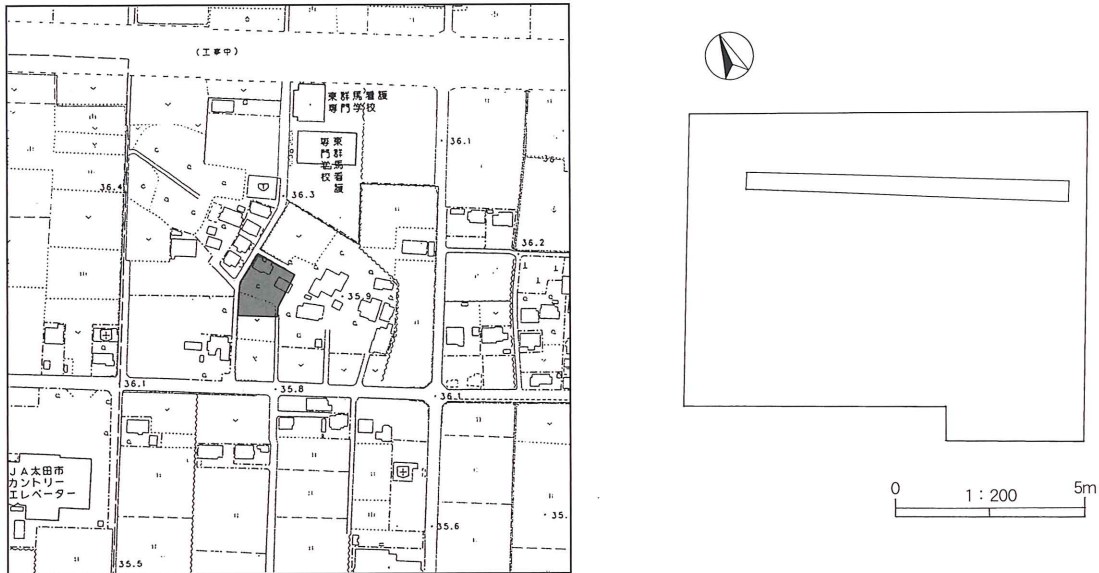


調査区位置図（上）と遺跡の範囲（下）



### 32. 高林三入遺跡（台帳H19No.143）

- |        |                |         |   |
|--------|----------------|---------|---|
| ① 所在地  | 太田市高林北町2116の一部 | ⑤ 調査方法  | 開発予定地に1本のトレンチを設定し、遺構の確認を行った。同時に写真撮影、図面作成、土層確認も実施した。 |
| ② 調査面積 | 9㎡（対象面積348㎡）   | ⑥ 調査結果  | 遺構・遺物は確認されなかった。                                     |
| ③ 調査原因 | 個人住宅建設         | ⑦ 取扱い方法 | 本調査の必要はないと判断された。                                    |
| ④ 調査期間 | 平成19年12月3日     |         |   |



調査区位置図（上）と遺跡の範囲（下）



### 33. 推定東山道駅路下新田ルート（台帳H19No.248）

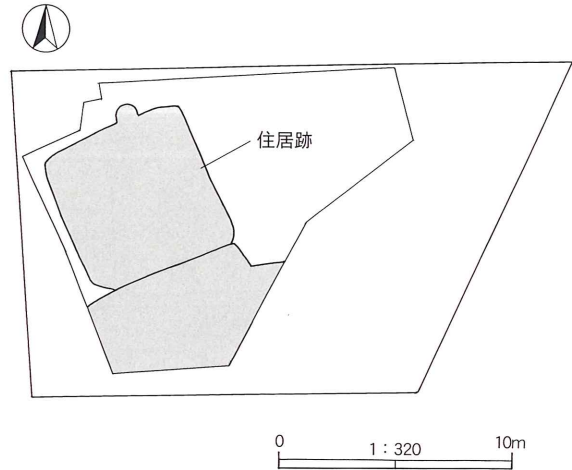
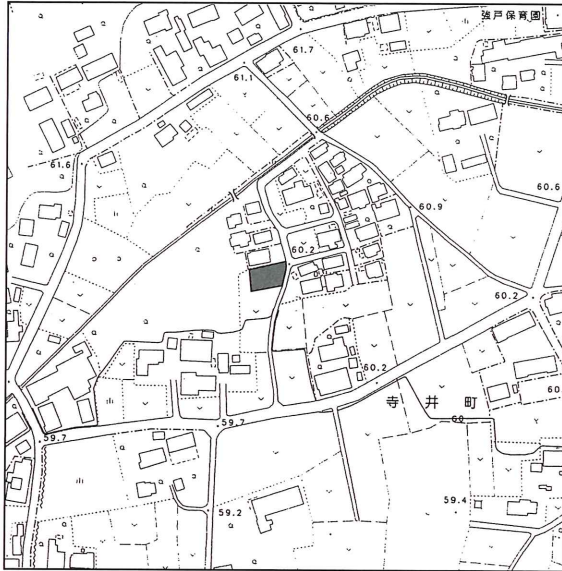
- ① 所在地 太田市寺井町614番1の一部
- ② 調査面積 110㎡（対象面積297㎡）
- ③ 調査原因 個人住宅建設
- ④ 調査期間 平成19年12月26日～平成20年1月15日
- ⑤ 調査方法 開発予定地に1本のトレンチを設定し、遺構の確認を行った。予想された下新田ルートは確認されなかったが、住居跡が確認さ

れたため、トレンチを拡張した。

同時に写真撮影、図面作成、土層確認も実施した。

- ⑥ 調査結果 古墳時代と推定される竪穴住居跡3軒が確認された。遺物は土師器・須恵器の小破片が出土した。

- ⑦ 取扱い方法 工事が盛土工法によるため、本調査の必要はないと判断された。

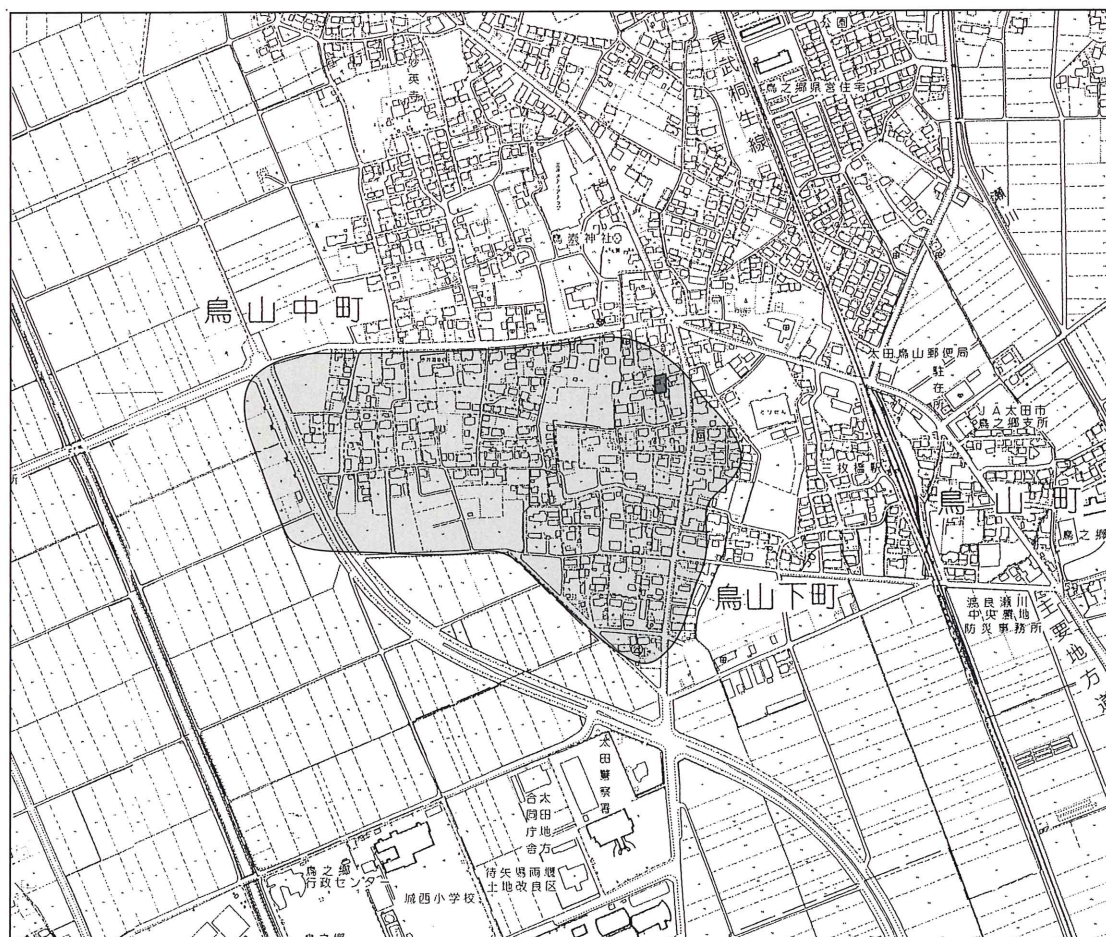
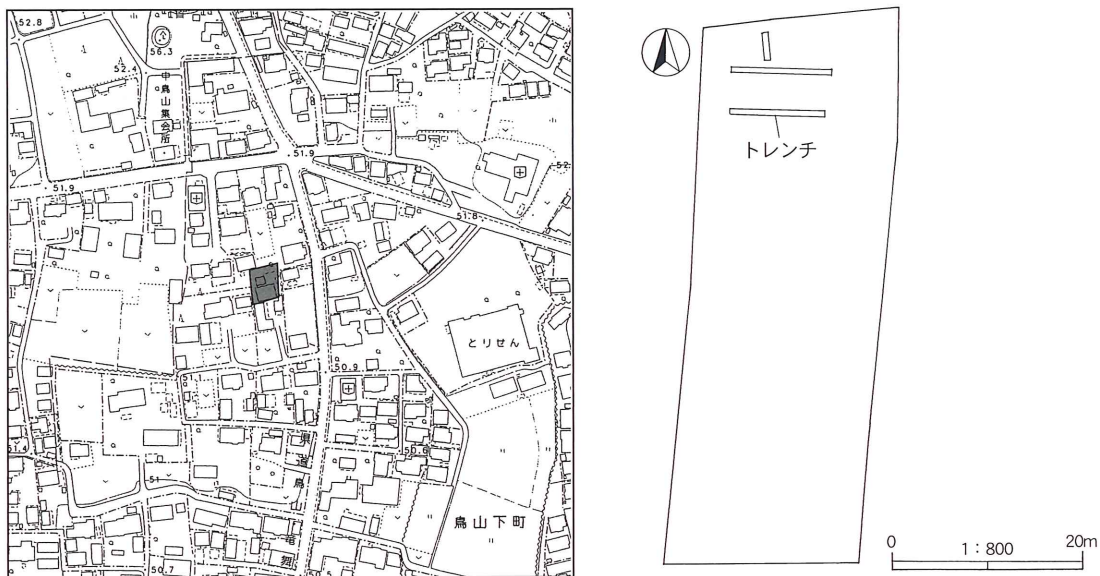


調査区位置図（上）と遺跡の範囲（下）



#### 34. 鳥山下遺跡 (台帳H19No.396)

- |        |                |         |   |
|--------|----------------|---------|---|
| ① 所在地  | 太田市鳥山下町718番2   | ⑤ 調査方法  | 開発予定地に3本のトレンチを設定し、遺構の確認を行った。同時に写真撮影、図面作成、土層確認も実施した。 |
| ② 調査面積 | 26㎡ (対象面積687㎡) | ⑥ 調査結果  | 遺構・遺物は確認されなかった。                                     |
| ③ 調査原因 | 個人住宅建設         | ⑦ 取扱い方法 | 本調査の必要はないと判断された。                                    |
| ④ 調査期間 | 平成20年1月29日     |         |   |

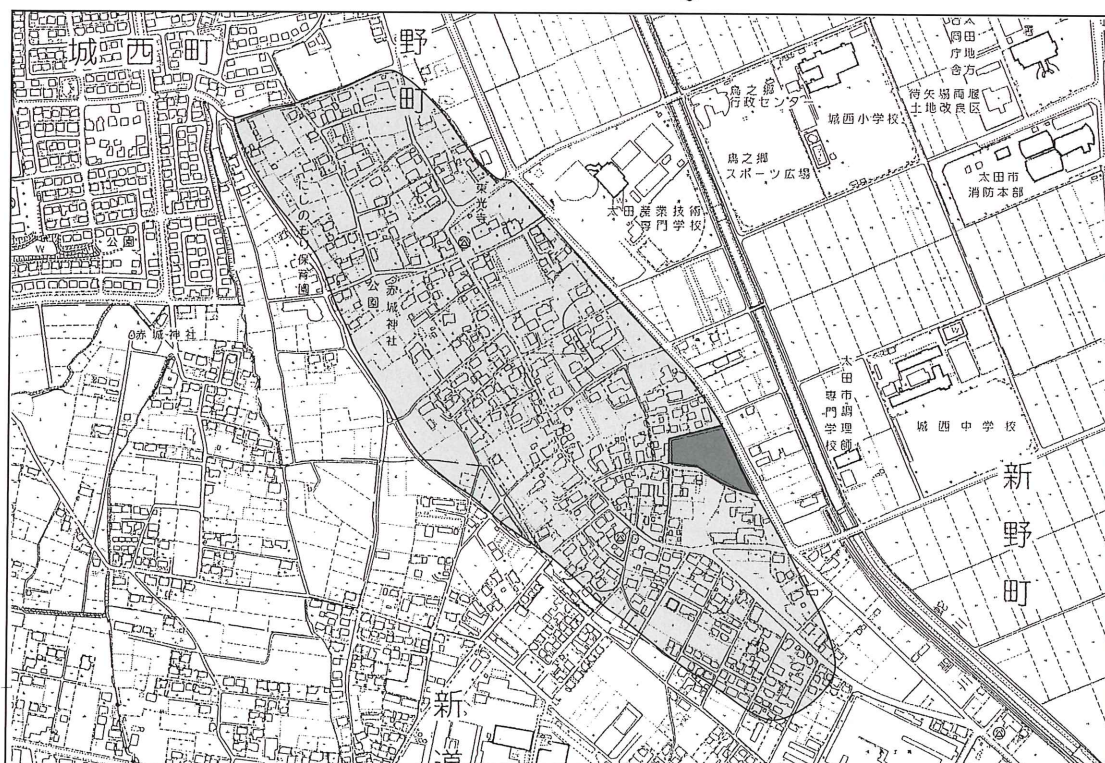
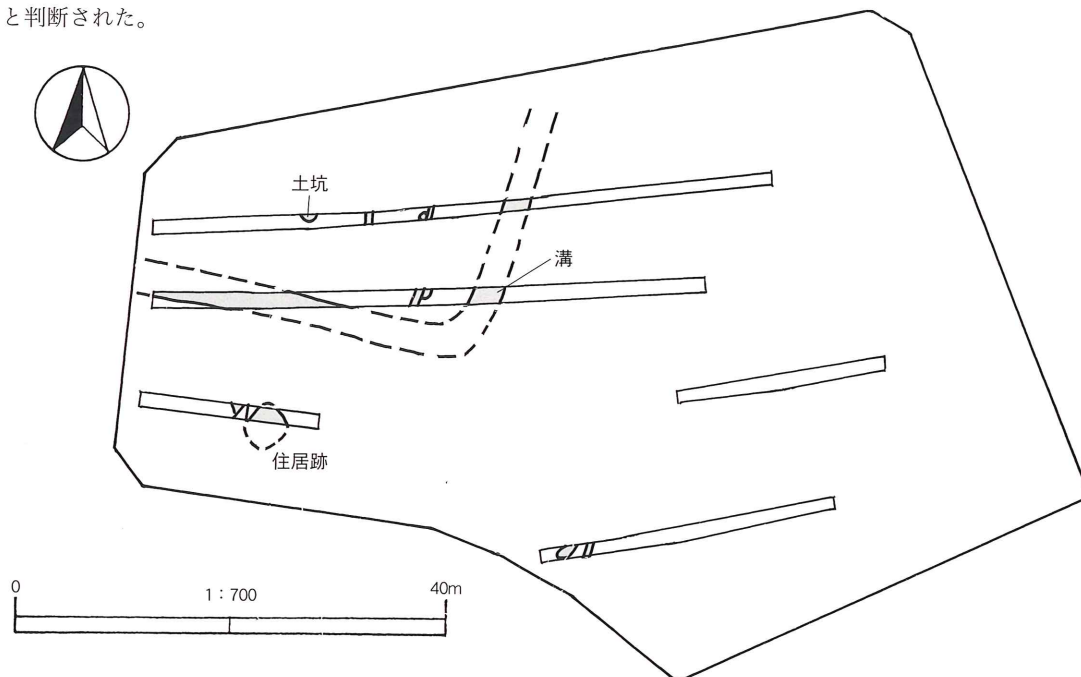
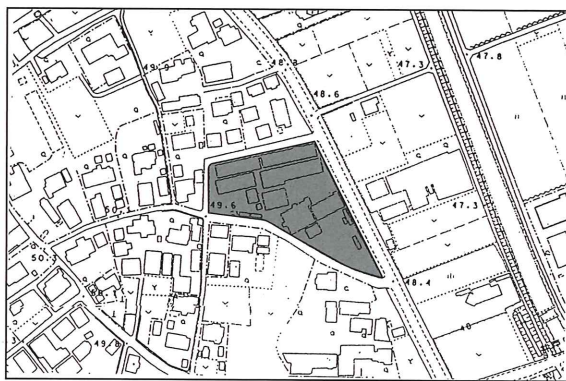


調査区位置図 (上) と遺跡の範囲 (下)



### 35. 新野古墳群（台帳H19No.312）

- ① 所在地 太田市新野町1254番地 1
- ② 調査面積 214㎡（対象面積3,657㎡）
- ③ 調査原因 宅地分譲
- ④ 調査期間 平成20年2月6、7日
- ⑤ 調査方法 開発予定地に5本のトレンチを設定し、遺構の確認を行った。同時に写真撮影、図面作成、土層確認も実施した。
- ⑥ 調査結果 遺物なし。時期不明の住居跡1軒、土坑10基、溝1条を確認した。
- ⑦ 取扱い方法 造成工事は現況から20～60cm盛土を行い、保護層がとられるため、本調査の必要はないと判断された。




調査区位置図（上）と遺跡の範囲（下）



### 36. 中江田原遺跡（台帳H19No.473）

- |        |                      |         |   |
|--------|----------------------|---------|---|
| ① 所在地  | 太田市新田中江田町149番8、154番5 | ⑤ 調査方法  | 開発予定地に3本のトレンチを設定し、遺構の確認を行った。同時に写真撮影、図面作成、土層確認も実施した。 |
| ② 調査面積 | 44㎡（対象面積382㎡）        | ⑥ 調査結果  | 遺構・遺物は確認されなかった。                                     |
| ③ 調査原因 | 宅地造成                 | ⑦ 取扱い方法 | 本調査の必要はないと判断された。                                    |
| ④ 調査期間 | 平成20年3月25日           |         |   |



調査区位置図（上）と遺跡の範囲（下）



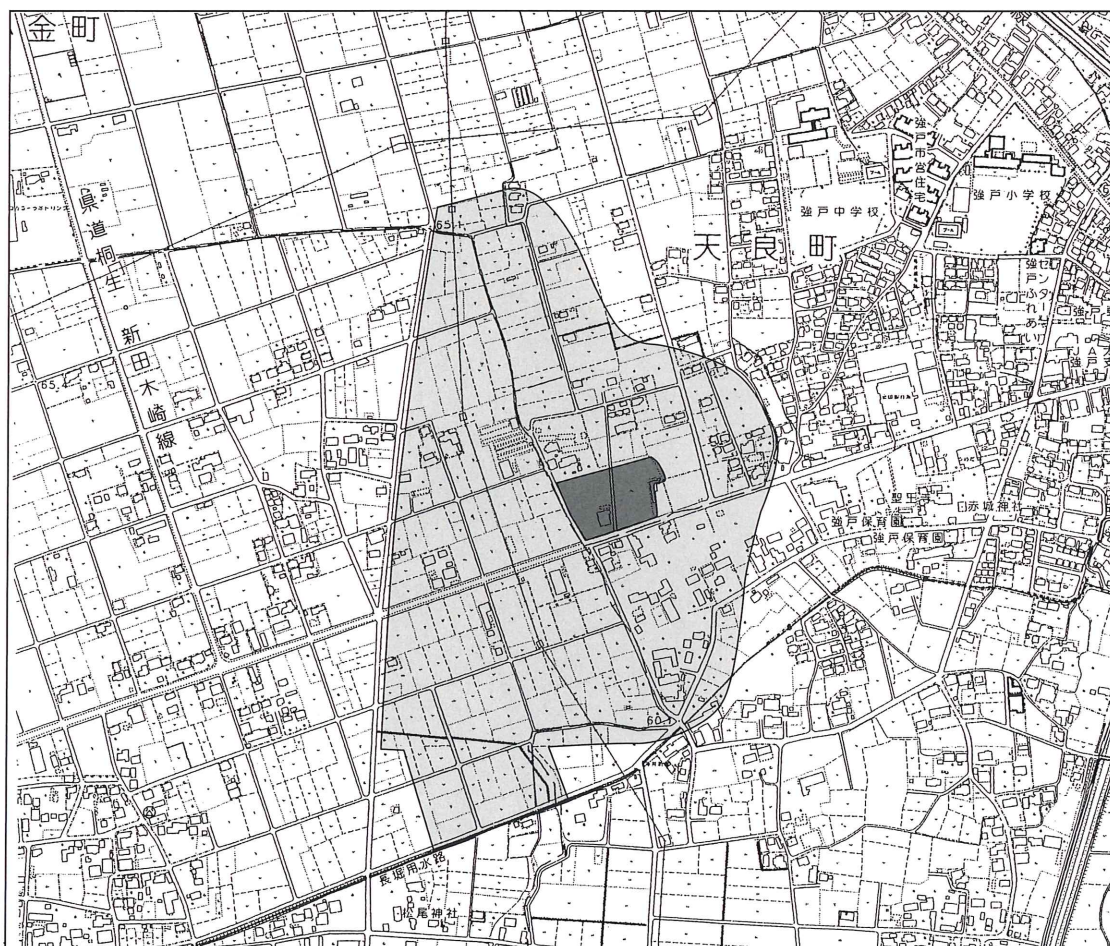
① 所在地 太田市天良町7番1、3、4、7  
② 調査面積 約5,500㎡（対象面積約10,376.31㎡）  
③ 調査原因 宅地造成  
④ 調査期間 平成19年5月7日～5月20日

5月21日～12月26日（遺跡の内容確認調査）

⑤ 調査方法 開発予定地にトレンチを設定し、遺構の確認を行ったところ、新田郡庁にかかると推定される重要な遺構が確認された。このため、遺跡の内容を確認するための調査に切り替え、範囲を拡大して調査を行った。

⑥ 調査結果 掘立柱建物跡 8 棟、礎石建物跡 4 棟、住居跡 3 軒、溝 9 条などを確認した。

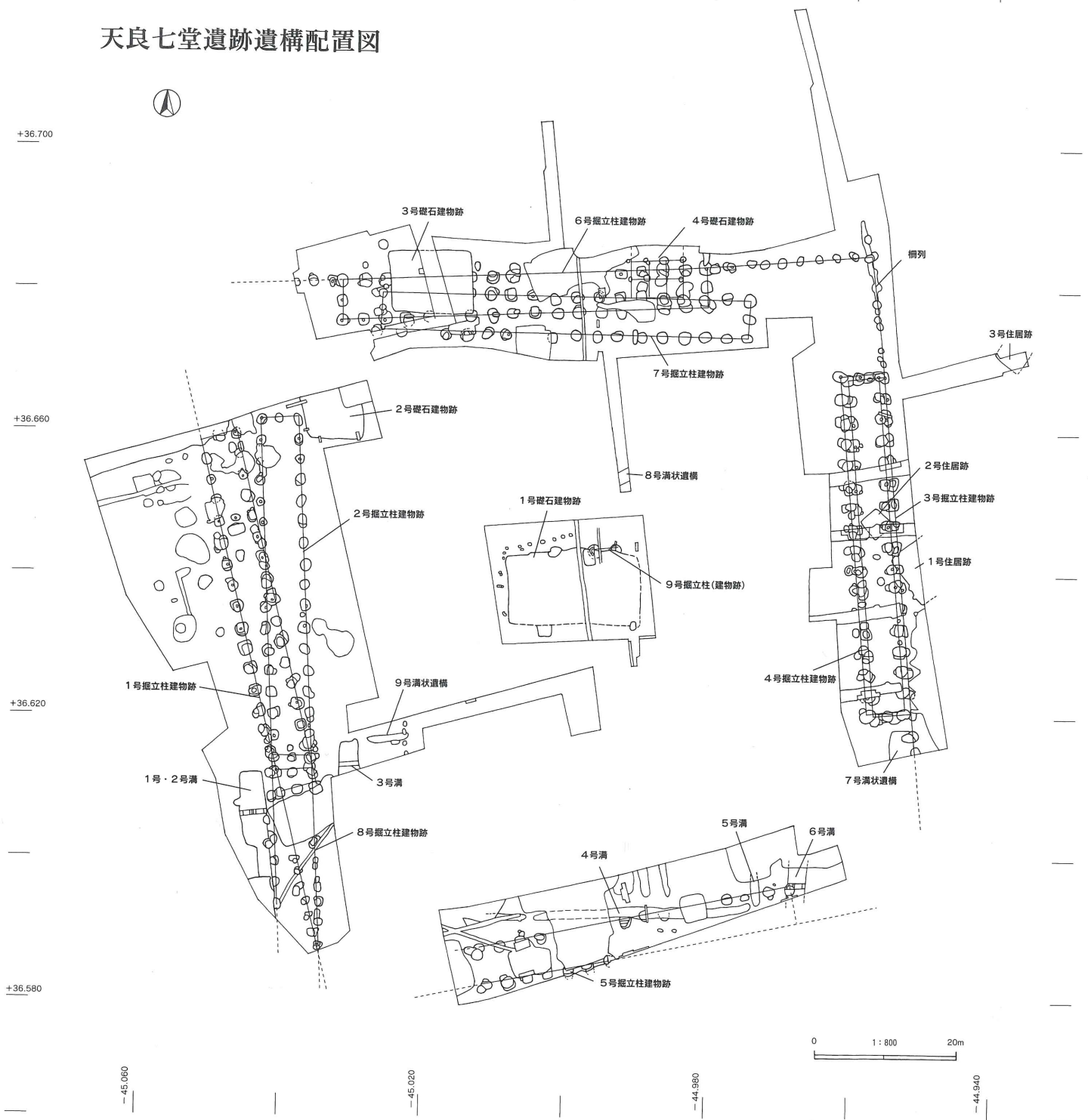
⑦ 取扱い方法 調査の結果、極めて重要な遺構が確認されたため、文化庁、群馬県文化課と協議を行い、現状保存することとした。平成20年7月28日、周辺を含む20,736.37㎡が「上野国新田郡庁跡」として、国史跡に指定された。




調査区位置図（上）と遺跡の範囲（下）



天良七堂遺跡遺構配置図







天良七堂遺跡全景（空中写真）



柱穴確認状態



2号掘立柱建物跡確認状況



## 第5章 まとめ

平成19年度に市内遺跡発掘調査の対象となった遺跡は37件であり、このうち15箇所で何らかの遺構が確認された。この内、天良七堂遺跡では、新田郡庁跡が確認され、この周辺を含めた地点が平成20年7月28日に、史跡に指定されるなど、大きな成果をあげることができた。ただ、遺跡地内でありながら地下埋設部分は沖積地であるような事例も多く、遺跡の範囲について今後明確に区分していかなければならないと考えられる。また、遺跡縁辺部における地形の状態を正しく捉えることは、旧地形を復原していく上でも必要であると考えられる。今回調査した地点では、いくつかの遺跡で遺跡の範囲について言及することができた。地点ごとの調査では判明しない事柄も、数を重ねることにより全体像が見えてくることがあり、これが確認調査の大きな成果であるといえる。今後の周辺の調査とも連携させ、遺跡の正確な把握と保護に務めていきたい。

最後に調査に際してご協力いただいた事業主の方々、ならびに寒暖の中で発掘調査に従事された方々に深く感謝の意を表したい。

### 〈参考文献〉

太田市教育委員会『太田市内遺跡1』2006


太田市教育委員会『太田市内遺跡2』2007

太田市教育委員会『天良七堂遺跡』2008

太田市教育委員会『太田市内遺跡3』2008



# 確認調査写真




1. 内金井周辺館跡 (1トレンチ)



1. 内金井周辺館跡 (2トレンチ)




5. 東部地区遺跡群




10. 上遺跡



14. 舞台C遺跡



15. 上野井遺跡



16. 天狗林遺跡



18. 西長岡宿遺跡






21. 天良七堂遺跡



22. 矢太神遺跡




22. 矢太神遺跡 1号住居跡 (1トレンチ)




22. 矢太神遺跡 4号土坑 (5トレンチ)



23. 脇屋中原遺跡



28. 福沢新田遺跡



33. 推定東山道駅路 (下新田ルート)



35. 新野古墳群 住居跡確認状況 (3トレンチ)



# 報告書抄録

フリガナ	オオタシナイイセキ
書名	太田市内遺跡4
副書名	平成19年度調査
巻次	—
シリーズ名	—
シリーズ巻名	市内遺跡
編集著者名	小宮俊久
編集機関	太田市教育委員会
編集機関所在地	〒370-0495 群馬県太田市粕川町520 TEL 0276-20-7090
発行年	平成21年3月30日
所収遺跡	市内の遺跡37箇所

ふりがな 遺跡名	ふりがな 所在地	市町村	遺跡番号	調査期間	調査面積	調査原因
内金井周辺館跡	太田市新田金井町254番1ほか	10205	N0427	19. 6. 20	89	店舗
木戸海道遺跡	太田市藪塚町1339番3、1339番4	10205	Y0030	19. 5. 28	90	建売分譲住宅
五庵遺跡	太田市高林南町210番3、4	10205	T0232	19. 6. 1	13	個人住宅
高瀬前原遺跡	太田市市場町141番1	10205	T0361	19. 6. 11	45	集合住宅
東部地区遺跡群	太田市堀口町273番4	10205	J0112	19. 6. 27	35	区画整理
矢部遺跡	太田市只上町1319番1、2	10205	T0394	19. 6. 26	146	グループホーム
推定東山道駅路	太田市東新町370番1の一部	10205	T0453	19. 6. 18	37.5	資材置き場
八幡林遺跡	太田市市場町696番1	10205	T0290	19. 8. 22	110	宅地造成
宮内遺跡	太田市浜町地内	10205	T0381	19. 8. 29～31	92	区画整理
上遺跡	太田市鳥山上町2326番9、10	10205	T0263	19. 9. 4	24	個人住宅
向矢部遺跡	太田市富若町726番1、2	10205	T0291	19. 9. 12	20	通信鉄塔
推定東山道駅路 (下新田ルート)	太田市寺井町637番1	10205	T0437	19. 9. 12	7	通信鉄塔
一町田・堀之内遺跡	太田市新田赤堀町383番15	10205	N0088	19. 9. 13	90	個人住宅
舞台C遺跡	太田市藤阿久町478番5	10205	T0143	19. 9. 19	110	集合住宅
上野井遺跡	太田市新田村田町1286番、1083番、1083番2、1082番4	10205	N0026	19. 9. 22～25	200	宅地造成
天狗林遺跡	太田市由良町946番4	10205	T0126	19. 10. 10	17	個人住宅
高林遺跡	太田市高林北町958番7、8	10205	T0035	19. 10. 17	48	個人住宅
西長岡宿遺跡	太田市西長岡町685番	10205	T0388	19. 10. 17	118	土地分譲
東矢島古墳群	太田市末広町538番9	10205	T0018	19. 10. 24	38	個人住宅
東矢島遺跡	太田市末広町566番12、19、20	10205	T0228	19. 10. 24	18	個人住宅
天良七堂遺跡	太田市新田小金井町1509番1	10205	N0031	19. 10. 25	94	露天資材置場
矢太神遺跡	太田市新田大根町259番5、266番3	10205	N0013	19. 10. 29～30	300	老人福祉施設
脇屋中原遺跡	太田市脇屋町199番14	10205	T0287	19. 10. 31	28	個人住宅
新ヶ谷戸遺跡	太田市南矢島町854	10205	T0020	19. 10. 31	57	個人住宅
中原上遺跡	太田市藪塚町2019番1、5	10205	Y0040	19. 11. 1	134	集合住宅
今井地区遺跡群	太田市世良田町3153番6	10205	J0049	19. 11. 27	21	個人住宅
東矢島遺跡	太田市末広町1229番17	10205	T0228	19. 11. 27	16	個人住宅
福沢新田遺跡	太田市福沢町289番8 ほか	10205	T0039	19. 12. 12	102	集合住宅
細谷東遺跡	太田市細谷町1435番1の一部	10205	T0348	19. 12. 13	22	個人住宅
脇屋中原遺跡	太田市脇屋町204番19、21、22	10205	T0287	19. 12. 13	22	個人住宅
内ヶ島古墳群	太田市内ヶ島町871番の一部	10205	T0012	19. 12. 3	26	集合住宅
高林三入遺跡	太田市高林北町2116番の一部	10205	T0230	19. 12. 3	9	個人住宅
推定東山道駅路 (下新田ルート)	太田市寺井町614番1の一部	10205	T0437	19. 12. 26～ 20. 1. 15	110	個人住宅
鳥山下遺跡	太田市鳥山下町718番2	10205	T0071	20. 1. 29	26	個人住宅
新野古墳群	太田市新野町1254番地1	10205	T0386	20. 2. 7	214	宅地造成
中江田原遺跡	太田市新田中江田町149番8、154番5	10205	N0095	20. 3. 25	44	宅地造成
天良七堂遺跡	太田市天良町7番1、3、4、7	10205	T0122	19. 5. 7～ 12. 26	約5,500	宅地造成



## 太田市内遺跡 4

平成21年 3月25日 印刷

平成21年 3月30日 発行

編集・発行 群馬県太田市教育委員会

群馬県太田市粕川町 520

電話 0276-20-7090

印刷 朝日印刷工業株式会社

群馬県前橋市元総社町 67