

## 序

私たちが暮らす高崎市は、古来より関東と信越地方を結ぶ交通の要所として栄え、遠く古代では東山道、中世では鎌倉街道、近世では中山道、三国街道など、その時代ごとにおいて幹線道路が整備されてきました。そして、様々な地域の人々がこの地で出会い、新たな文化が育まれたことは想像に難くありません。そして現代、着々と高速交通網の整備がなされる中、本市は北関東の一大拠点としての重要な役割を担い続け、関越自動車道へのアクセス性向上が期待される高崎玉村スマートインターチェンジ、北陸新幹線の延伸開業など話題に事欠きません。今後、新たに生まれた産業が活発な開発を促し、本市のさらなる発展の足がかりとなっていくことでしょう。

一方で、開発地に存在する埋蔵文化財の保護をはかることは急務となっています。高崎市教育委員会では、各種の開発事業によって埋蔵文化財に影響がおよぶ恐れのある場合、事前に遺跡の確認・試掘調査を実施し、具体的な保護措置を講じております。

本書では、平成27年度に実施した遺跡の確認・試掘調査の概要を報告しています。私たちの生活する地表下にある埋蔵文化財は、過去を知る、まさにタイムカプセルであり、その資料的価値の高さは計り知れません。先人の貴重な遺産である埋蔵文化財を守り、後世へと残し伝えることは、現代に生きる私たちの責務といえます。

最後に、遺跡の確認・試掘調査およびその後の保存措置にご協力いただきました関係諸機関の皆様にご心より感謝申し上げます。

平成28年3月

高崎市教育委員会  
教育長 飯野眞幸



## 例言

- 1 本書は平成27年度国庫補助事業として、確認・試掘調査を実施した市内遺跡報告書である。
- 2 発掘調査期間は平成27年4月1日～平成28年3月31日であるが、本書の編集上、12月31日までの調査を掲載した。
- 3 調査組織は以下のとおりである。  
高崎市教育委員会文化財保護課 埋蔵文化財係  
教育長 飯野眞幸 部長 上原正男 若狭 徹 係長 角田 真也  
事務担当 主査 針井 修 主任主事 加藤志津代 調査担当 主査 矢島 浩  
嘱託 神戸 肇
- 4 確認・試掘調査にかかる経費は、平成27年度国宝重要文化財等保存整備費補助金、平成26年度群馬県保存事業費補助金、高崎市費をもって負担した。
- 5 本書の執筆・編集は矢島、神戸、黒田晃が行った。
- 6 調査一覧表および調査場所位置図には平成27年12月31日までに実施した全ての確認・試掘調査を掲載した。なお、平成28年1月1日～同年3月31日までに実施した調査は来年度に掲載を予定し、今回、平成26年度分の平成27年1月1日～同年3月31日までに実施した調査を掲載した。
- 7 確認・試掘調査の概要については、現状保存となった遺跡のうち特筆すべきものを抽出して掲載した。なお、記録保存が実施あるいは予定される遺跡については、記述を本報告に譲り未記載とした。
- 8 調査記録について、高崎市教育委員会で管理している。

## 凡例

- 1 本書に使用した地図は国土地理院発行1/50000地形図および1/2500高崎市都市計画基本図について任意縮尺を変更して使用した。
- 2 確認・試掘調査においては磁北を利用した。
- 3 本書中の図版縮尺は各図中に表示した。
- 4 略号は次のとおりである。  
SD：溝 SI：竪穴建物 SK：土坑 P：柱穴・ピット T：トレンチ
- 5 テフラには次の略号を使用した。  
As-A：浅間Aテフラ。1783年  
As-B：浅間Bテフラ。1108年  
Hr-FP：榛名ニッ岳伊香保テフラ。6世紀中葉。  
Hr-FA：榛名ニッ岳渋川テフラ。6世紀初頭  
As-C：浅間Cテフラ。3世紀末～4世紀初頭。  
As-YP：浅間板鼻黄色テフラ。13-14k. y. BP。  
As-BP：浅間板鼻褐色テフラ。19-24k. y. BP。

## 目次

### 序 例言 凡例 目次

1 確認・試掘調査一覧表	1
2 確認・試掘調査場所位置図	8
3 確認・試掘調査の概要	14
H27-5 綿貫町字曲師東	14
H27-6 上大類町字下田	15
H27-11 並榎町	16
H27-12 吉井町片山字南平	17
H27-13 剣崎町上小路	18
H27-19 上中居町岡西	19
H27-21 旭町	20
H27-25 西国分寺	21
H27-28 倉渕町三ノ倉	22
H27-41 本郷町字供養塚	23
H27-45 下大島町宮田	24
H27-48 塚田町の場	25
H27-50 八幡町字前原	26
H27-59 箕郷町上芝字東龍ノ宮	27
H27-66 箕郷町柏木沢字向原	28
H27-80 宮沢町字長久保	29
635 (H27-9) 引間松葉遺跡	30
639 (H26-144) 小八木町権現塚遺跡	31

### 写真図版

### 報告書抄録

### 奥付

# 1 確認・試掘調査及び工事立会一覧表

平成26年度調査 (平成27年1月1日～3月31日)

試掘番号	調査日	所在地	開発内容	対象面積 (㎡)	調査面積 (㎡)	調査結果	遺構面迄の深さ (cm)	備考
132	1月6日	上小埜町字東原1070	個人住宅	251.0	9.00	遺構、遺物無し。B一次推積、FA関連土層無し。攪乱多し。	-	
133	1月7日	下室田町字駒寄2839	太陽光発電施設	5,716.0	87.88	Bの自然溝。対象地は傾斜面の切土整地。攪乱。施設跡。遺物なし。	-	
134	1月23日	稲荷台町字東金尾境146-6～9、153-4～6、161、162-2～4、同所字西金尾境233-2、-3、235-2、-3、240-2	障害者自立支援施設造成工事	3,979.0	26.00	遺構、遺物なし。	-	
135	1月26～28日	No. 99 京目町字不動西1611-1 No. 100 京目町字寺西1438-1 No. 101 京目町字の場705-1 No. 107 島野町字三島659-1 No. 108 元島名町字新堀584-1、585-1、-2	送電用鉄塔支持物用地	971 673 979 1554 330 694	7.35 3.71 14.24 11.11 18.05	・ B軽層より下層の動物足跡あり。 ・ 古墳時代か、遺物なし。 ・ 遺構、遺物なし。 ・ A軽石覆土の溝3条。遺物なし。 ・ 遺構、遺物無し。東側に窪地の底地の地形。 ・ 遺構、遺物なし。	-	
136	1月29日	大八木町字寺東1155-1、-4	個人住宅	260.0	8.55	遺構、遺物なし。	-	
137	2月3日	吉井町塩川字平館55-1	個人住宅	198.4	12.30	遺構、遺物なし。	-	
138	2月10日	中室田町1561	学童保育所建設	54.00	16.00	遺構、遺物なし。	-	
139	2月10日	金古町字無二名1709-1、-3、1710-1、1711-1	研究棟の増設	6,471.1	46.09	遺構、遺物なし。	-	
140	2月12日	東町51-1、51-12	自動車展示場整備工場	1,715.0	123.00	遺構、遺物なし。	-	
141	2月13日	稲荷台町265-1、265-4	個人住宅	538.1	11.50	溝状遺構 (平安時代)。	-	
142	2月19日	下豊岡町字上後原1353-5、他5筆	保育園増築工事	1,425.9	6.00	6世紀代の古墳時代の住居跡。土師器出土。	-	
143	2月20日	上室田町字2436-1	個人住宅	396.0	12.00	竪穴住居跡 (平安時代)。	-	
144	2月23日	小八木町字権現塚146-3、-4	個人住宅	166.6	10.90	弥生、古墳時代の住居跡。土師器出土。As-Bより古い堀1ヶ所。	-	
145	2月26日	下中居町413-9、414-3の各一部	個人住宅	162.0	9.46	遺構、遺物なし。	-	
146	2月27日	江木町1738-8	個人住宅	264.0	10.50	B下畦か	-	
147	3月3～6日	箕郷町西明屋206-1、-4～-7、453	小学校校舎建替の為	1,631.0	225.75	ビット群、溝 (中世～近世か)、瓦 (中世)。	-	
148	3月5日	日高町1160-1の一部	個人住宅	710.0	12.00	遺構、遺物なし。	-	
149	3月9日	吉井町池字南1500-2、1501-9	道路新設工事	436.0	61.50	9～10C竪穴1、上池館の関連の堀跡。	-	

平成27年度調査 (平成27年4月1日～12月31日)

試掘番号	調査日	所在地	開発内容	対象面積 (㎡)	調査面積 (㎡)	調査結果	遺構面迄の深さ (cm)	備考
1	4月2日	中室田町1561-1	屋内運動場の改築	13397.0	45.30	遺構、遺物なし。	-	
2	4月9日	正観寺町字村西981-4	個人住宅	302.9	0.90	遺構、遺物なし。	-	慎重工事
3	4月10日	下小埜町字高田534-3	保育園新築	1349.0	42.50	竪穴住居跡 (5～6世紀) など。	26～46	工事立会
4	4月17日	台新田町字台西107-1、107-2、114-2	建売分譲住宅用地	2373.7	142.50	中世溝、土坑。	48～83	工事立会
5	4月20日	綿貫町字曲師東1918-7	診療所	1920.0	111.30	住居跡、溝。	52～68	慎重工事 P14
6	4月21日	上大類町字下田572-5	個人住宅	255.2	10.20	B下水田跡。	-	慎重工事 P15
7	4月22日	倉賀野町字中里前4748-13	事務所・工場建設	1081.9	43.92	B下水田跡、畦、溝。	60～75	倉賀野中里前・東中里狐塚遺跡
8	4月23日	下里見町字北村359-3、383-2	北村区公民館新築	714	31.90	住居跡、溝。	46～60	慎重工事
9	4月24日	引間町字松葉48-1	個人住宅	368	12.92	平安時代 (9～100) 竪穴住居跡、土坑、ビットなど。	68～95	P 22
10	4月27日	箕郷町和田山字後和田560-1	個人住宅	386	28.39	溝、不明列石。	-	慎重工事
11	4月28日	並榎町60	屋内運動場の改築	19345.0	15.47	B下、FA下黒色粘質土層あり。	121	上並榎仲沖遺跡2
12	4月30日	吉井町片山字南平575-2、588-2、-6	宅地造成	1,029	41.3	浅間A軽石下水田、旧河川あり。	-	慎重工事 P16
13	5月1日	剣崎町字上小路815-1	個人住宅	504.4	41.00	住居跡。	20	慎重工事 P17

試掘番号	調査日	所在地	開発内容	対象面積(m <sup>2</sup> )	調査面積(m <sup>2</sup> )	調査結果	遺構面迄の深さ(cm)	備考
14	5月8日	上中居町1370-1、1578-5 上中居区画整理事業内 1街区	個人住宅	398	15.00	ピット2基。	-	慎重工事
15	5月11日	大八木町字諏訪腰730-3、 732-3、747-1、-3	共同住宅の新築	307	12.96	A耕作痕あり、遺構、遺物なし。	-	慎重工事
16	5月12日	吉井町池字寺田196-1	長屋建住宅2棟(A棟6戸、B棟6戸)	1,117	51.75	遺構なし、羽釜出土。	-	慎重工事
17	5月13日	井出町字村内1754-7、-8	個人住宅	370	15.66	遺構なし、攪乱多し。 遺物、埴輪、土師器出土。	-	慎重工事
18	5月14日	下中居町字宅地添382-2、 383-1、386	長屋建住宅新築2棟 (1棟6戸×2棟)	1,197	31.24	遺構なし、B、FAなし、 土師器2~3点、羽釜1点出土。	-	慎重工事
19	5月15日	上中居町字岡西1536-1	貸家の建築(8棟)	1508.7	85.20	溝。	30~55	P18
20	5月19日	吉井町吉井川字中原110、 111-1	集合住宅の新築	901	42.800	古墳時代の遺構、遺物あり。 縄文時代の遺物出土。	20~40	
21	5月20・ 21日	旭町11-1、14、15	共同住宅の建設	2,128	35.82	浅間B軽石下水田。	133~154	
22	5月25日	日高町字行人1102-1、-4、 1103-1、字駄木所1363-1の 各一部	長屋住宅の建設	304	11.6	遺構、遺物なし。	-	慎重工事
23	5月26日	新後閑町12-6、-13、-14	分譲住宅	1390.1	58.86	平安時代の遺構、遺物あり。	33~44	新後閑遺跡3
24	5月29日	東国分町字村内541-1	個人住宅	312	36.45	遺構なし。 古代瓦片及び宝篋印塔片出土。	-	慎重工事
25	6月2日	西国分町11-2	幼保連携型認定こども 園増改築工事	3,428	22.9	平安時代溝、畑。住居(?)。	36~64	P19
26	6月3日	山名町276-1	消防施設建設	1,000	68.28	平安時代の遺構、遺物あり。	-	
27	6月4日	倉賀野町字甲大応寺 3373-10	老人福祉施設	562	37.18	浅間B軽石下水田。	85~106	慎重工事
28	6月5日	倉淵町三ノ倉2248-1	上原ふるさと住宅	1277.0	96.72	遺構なし。	126~200	
29	6月8日	北原町字北下り859-2~4の 各一部、860-7	長屋建住宅の新築	962	23.6	遺構、遺物なし。	-	慎重工事
30	6月9日	吉井町池字谷津1111-2、 1118-2	太陽光発電パネル設置	779	5	遺構、遺物なし。	-	慎重工事
31	6月10日	木部町460	29条開発	1470.5	21.78	全層砂質。遺構、遺物なし。	-	慎重工事
32	6月11日	飯塚町字貝沢堀添294-1	新築工事	790	43.88	中世の溝、井戸。 土師器等弥生後期遺物。	-	飯塚貝沢堀添 遺跡3
33	6月15日	棟高町字西新堀710-1、-4	共同住宅	991	50.8	古墳時代のPit、畑。	53~85	
34	6月16日	倉賀野町字中里前4728-1の 一部	工場建設の為	996	85.08	浅間B軽石下水田。	25	倉賀野中里前 遺跡2
35	6月19日	上中居町字西屋敷173-1	建物新築	977.8	40.32	浅間B軽石下水田。	85~100	
36	6月22日	吉井町塩川字上北原172-1	長屋建住宅	1,033	49.6	縄文~古墳時代の住居跡。 土坑、溝、縄文、弥生、古墳 時代の土器出土。	20~34	
37	6月23日	高浜町1552-1、1539-1、 1555-1	太陽光発電施設	2,502	86.64	3トレンチ、古墳時代の耕作痕? 遺物なし。	9~89	慎重工事
38	6月24日	上小鳥町字石塚399-1	宅地造成	2995.1	34.59	遺構、遺物なし。	-	慎重工事
39	6月25日	下之城町字村前698-1~3	新築工事	486.6	19.60	溝2。	70	
40	6月29日	矢中町31-1	車庫(試験施設) 駐車場	1154.0	63.90	近世の溝。	-	慎重工事
41	6月30日	本郷町字供養塚284-1~4	太陽光発電設備 設置	2,591	59.43	古墳(6世紀?)住居跡。 遺物多数。	22	慎重工事 P20
42	7月1~ 2日	栄町79-3、他	高崎文化芸術 センター(仮称)	10,984	324	浅間B軽石下水田跡。	100~120	栄町遺跡4
43	7月7日	三ツ寺町43-8~10	新築工事	509.8	26.44	溝、土坑。	47	
44	7月8日	吉井町池字河原田769	露天駐車場	864	59.6	遺構、遺物なし。	-	慎重工事
45	7月8日	下大島町字宮田613	食品工場の増設	12,125	10.2	遺構、遺物無し。川床。	-	慎重工事
46	7月9日	小八木町288-1、290-2	住宅建設	500	9.36	近世ピット群。遺物なし。	-	慎重工事
47	7月13日	吉井町神保字宮東 421-1、-2、433-1、-2	太陽光発電施設建設	5,693	121.6	古墳から平安までの集落跡。 時期不明。	26~60	
48	7月15日	塚田町字的場23	特別養護老人ホーム 増設	2,969	137.0	近世の溝	-	慎重工事 P21
49	7月23日	浜川町字御布呂1488-1	寄宿舎及び トレーニング施設	2,655	142.2	B混土、遺構あり。 柱穴、溝、土坑。遺物なし。	30~59	浜川御布呂 遺跡2

試掘番号	調査日	所在地	開発内容	対象面積(m <sup>2</sup> )	調査面積(m <sup>2</sup> )	調査結果	遺構面迄の深さ(cm)	備考
50	7月21日	八幡原町字前原1009-26	老人ホーム建設	873	151.25	自然溝あり。遺構なし。土地改良済み、古墳時代の遺物あり。	-	慎重工事
51	7月22日	岩鼻町字岩合28-3	N T Tドコモ携帯電話基地局設置	191	3	攪乱、遺構、遺物なし。	-	慎重工事
52	7月27日	綿貫町字原前317-3、318-3	診療所新築	1,529	6.76	遺構、遺物なし。	-	慎重工事
53	7月4日	吉井町字池1150-3	太陽光発電システム設置工事	725	63.2	古代堅穴(9~10C?)。	20~40	
54	7月28日	井野町356-1、-2、-4	特別養護老人ホーム長寿荘新築工事	1,158	29.14	住居、平安、溝、土坑。	45~50	井野高縄遺跡2
55	7月30日	上中居町字咲地蔵481-1~3	共同住宅	1,752	27.36	古墳前~中期遺物出土。遺構確認は出来ないが古墳時代遺構の可能性あり。	53~59	
56	8月4~5日	宮原町2-10	郵便施設建設	36,360	165.06	浅間B軽石下水田、溝。	155~200	宮原遺跡
57	8月10日	福島町726-2	2棟新築住宅	167	16.2	遺構、遺物なし。	-	慎重工事
58	8月18日	剣崎町字稲荷塚767	宅地造成	1,702	40.16	住居跡、古墳周堀?縄文、土師器多数。	40~50	剣崎稲荷塚遺跡5
59	8月22日	箕郷町上芝字東龍ノ宮486-3	新築建売住宅(木造2階建)6棟	1,631	28.5	遺構、遺物なし。	-	慎重工事
60	8月25日	下佐野町字清水928-1	集合住宅の新築	464	19	遺構なし、すり鉢地形、流込み。古墳前期土器、ハニワ出土。	-	慎重工事
61	8月26日	剣崎町字上小路833	長屋建住宅の新築1棟	906.0	25.30	住居跡2軒検出。	35~70	
62	8月27日	江木町1334-7、-8	一般住宅地の建設	667.0	34.48	浅間B軽石下水田。	60	
63	9月2日	浜川町字矢島249-1、-7	園舎の増築	944.0	12.33	B混覆土溝2条。遺物なし。	-	慎重工事
64	9月3日	筑縄町73-4	共同住宅(2棟)建設	1164.0	28.80	遺構、遺物なし。	-	慎重工事
65	9月8日	倉賀野町字荒神2309-1の一部2307-1、2308-5	長屋住宅の建設	917	20	B混土層より下層で土坑、溝。S字口縁、埴輪・中世鍋出土。	40~50	
66	9月9日	箕郷町柏木沢字向原1058-1	宅地造成	1,701	51.6	遺物、遺構なし。	-	
67	9月15日	筑縄町73-8、-9	共同住宅(2棟)建設	945	27	FA下水田。遺物なし。	130~140	
68	9月28日	中泉町字十王堂98番1外	宅地造成	3,076	68.8	住居、溝。	30	中泉十王堂遺跡
69	9月29~10月1日	綿貫町字観音堂2137-1、2138	太陽光パネルの設置	639	165.86	遺構なし。時期バラバラ(縄文~古代まで)の土器一括出土。	-	慎重工事
70	10月2日	吉井町岩崎字西吹上甲672-2、甲673-2	資材置場	2,592	56.5	縄文土器あり、遺構なし。	-	慎重工事
71	10月6日	上佐野町字舟橋105-1	宅地分譲	1,053	25	浅間B軽石下水田。	-	慎重工事
72	10月7日	宮原町2-11	郵便施設建設	3,500	91.5	浅間B軽石下水田、溝検出。	155~170	宮原遺跡2
73	10月8日	福島町797-2	長屋建住宅の新築(1棟)	524	11.3	遺構、遺物なし。	-	慎重工事
74	10月9日	菅谷町字西宿1124-1、-2、菅谷町字新田1181-2	専用住宅を移転、自家用物置新築	467	14.22	遺構、遺物なし。	-	慎重工事
75	10月14日	下佐野町字長者屋敷957-1	集合住宅の新設	403	36.18	古墳時代の土坑、柱穴1ヶ、溝あり、古墳時代、縄文中期の土器出土。	30~90	
76	10月15日	下佐野町318-1	共同住宅(長屋)住宅の新築	752	14.10	A混の耕作痕、古墳・平安土器片。	-	慎重工事
77	10月16日	菅谷町字村西1044-5	新築工事	1,720	66.22	ピット2あり、遺物なし。	-	慎重工事
78	10月19日	中大類町字金井分509-3	建築物の新築	404	28.6	平安古墳の住居跡、土器出土。	55~65	
79	10月20日	下之城町字村北187-20、-24、下之城字村内451-16	集合住宅の建築	542	16	遺構、遺物なし。	-	慎重工事
80	10月22~23日	宮沢町字長久保1081-1、-2、1094-1~4	太陽光発電施設	5,924	85.95	遺構、遺物なし。	-	慎重工事
81	10月26日	倉賀野町字三本木4253-1、-2	宅地分譲用地	2,401	75	浅間B軽石下島跡、中近世(?)の掘込み。遺物なし。	-	慎重工事
82	10月27日	下中居町字宅地添326-1	長屋建住宅新築1棟(8戸)	462	29.88	遺構なし。流込み。土器なし。	-	慎重工事
83	10月28日	下大類町字芹沢925-12、941-1	宅地分譲用地	1,538	36	遺構、遺物なし。	-	慎重工事
84	11月6日	上中居町字名室1167-1、1168-2	新築工事	975	35.19	中世以前の溝、ピット群、堅穴、堅物。	20~34	上中居字名室遺跡2
85	11月9日	下滝町字五左衛門原582-5の一部、582-1の一部	放課後児童クラブ室建築	79	7.49	泥流面にB混覆土の遺構。溝・土坑か、遺物なし。	100	慎重工事
86	11月10日	寺尾町字東館2512~2515	宅地分譲用地	2,075	17.8	遺構なし、遺物あり。※1128/1/5日立会。遺構、遺物なし。	-	慎重工事

試掘番号	調査日	所在地	開発内容	対象面積 (㎡)	調査面積 (㎡)	調査結果	遺構面迄の深さ (cm)	備考
87	11月17日	上佐野町字欠塚 568-1、569-2	集合住宅の建築	477	37.21	近世の溝、遺物なし。	-	慎重工事
88	11月18日	棟高町字東石田2399-1	NTTドコモ携帯 電話基地局設置	200	13.95	遺構、遺物なし。	-	慎重工事
89	11月19日	吉井町下奥平185-2、187-5	高崎消防団吉井方面 隊第5分団詰所	500	23.2	近世溝。	-	慎重工事
90	11月25日	新保田中町字堀向 160、161、163-1、164-1	ガソリンスタンドの 建築	1,041	64.16	浅間B軽石下畦畔検出。 遺物なし。	43~46	
91	11月27日	棟高町字堰上1000-10、-12	新築工事	674	25.1	畠跡。	100	
92	11月30日	貝沢町字島804-1、-2	新築工事	723	25.35	B混の溝。B混土層より下層 で柱穴。土師器・須恵器出土。	66~92	
93	12月3日	倉賀野町字甲下西六 488-1、489-1、-2、490-1	建売住宅	688	23.15	遺構、遺物なし。	-	慎重工事
94	12月7日	石原町1594-1	新築工事	907	40.26	古墳2基 (246号墳) ピット	-	
95	12月8日	保渡田町字荒神前 1504-1、-2	新築住宅	1,024	13.5	C混土の溝2条。 C混土のピット8個。	45~58	慎重工事
96	12月9日	日高町字道木添1343、1344	木造2階建集合住宅 (長屋)	729	11.22	B混の耕作痕。溝。遺物なし。	-	慎重工事
97	12月10日	上豊岡町字台 967、968-1~3	長屋建住宅の新築 2棟	828	23	遺構、遺物なし。全攪乱。	-	慎重工事
98	12月11日	箕郷町富岡字順礼道上 1438-1、他11筆	花火加工場	8,625	31.60	遺構、遺物なし。	-	慎重工事
99	12月14日	上中居町土地区画整理事業 1街区1578-4、1607-1、 1627-5	住宅建設	277	10.6	C黒土層下で土坑。 縄文中期土器出土。	116	
100	12月15日	上並榎町字下松34-3外8筆	貸店舗建築の為	2,949	42.24	B下水田。畦畔検出。土器なし。 FA。C混土層なし。	-	
101	12月17日	菅谷町字村西1029-1	太陽光発電設備設置	884	19	ピットあり。遺物なし。	-	
102	12月22日	棟高町字堰上1005-4、-6、 1007、1009-1	宅地分譲	2,222	82	遺構、遺物なし。	-	

平成26年度調査 (立会) (平成27年1月1日~3月31日)

試掘番号	調査日	所在地	開発内容	対象面積 (㎡)	調査面積 (㎡)	調査結果	遺構面迄の深さ (cm)	備考
65	1月6日	神大類町道金田246-3	浄化槽	260.1	-	遺構、遺物なし。	-	
66	1月8日	箕郷町矢原1761	浄化槽	192.8	-	遺構、遺物なし。	-	
67	1月21日	北原町本屋敷391-4	浄化槽	369.8	-	遺構、遺物なし。	-	
68	1月22日	京目町和泉東929-3	浄化槽	350.0	-	遺構、遺物なし。	-	
69	2月3、4、 16日	矢中町21-2	通信用ハンドホール 埋設工事	7,318.0	-	遺構、遺物なし。	-	
70	2月5日	箕郷町下芝谷ツ995	浄化槽	468.0	-	遺構、遺物なし。	-	
71	2月5日	引間町青木943-10	浄化槽	280.7	-	遺構、遺物なし。	-	
72	2月13日	中大類町前田635-3	浄化槽	250.3	-	遺構、遺物なし。	-	
73	2月19日	下里見町久保河原2-2	浄化槽	496.2	-	遺構、遺物なし。	-	
74	2月24日	金古町内林2406-14	浄化槽	159.0	-	遺構、遺物なし。	-	
75	2月25日	中室田町大久保13-1	浄化槽	267.7	-	遺構、遺物なし。	-	
76	3月9日	貝沢町島830-1	建売分譲住宅建設	880.0	-	遺構、遺物なし。	-	
77	3月11日	島野町572-3	浄化槽	275.0	-	遺構、遺物なし。	-	
78	3月18日	東国分町村内585-3	浄化槽	579.9	-	遺構、遺物なし。	-	
79	3月19日	萩原町1257-5、-6	浄化槽	499.3	-	遺構、遺物なし。	-	
80	3月20日	後正間町元屋敷199-6	浄化槽	233.2	-	遺構、遺物なし。	-	
81	3月3日	吉井町池三平田253-6	浄化槽	241.7	-	遺構、遺物なし。	-	
82	3月10日	浜川町1604-4~6	浄化槽	317.2	-	遺構、遺物なし。	-	
83	3月26日	筑縄町八丁河原422-23	車庫建設	241.9	-	遺構、遺物なし。	-	
84	3月26日	福島町熊野堂18-2、19-3	浄化槽	316.5	-	遺構、遺物なし。	-	

平成27年度調査 (立会) (平成27年4月1日~12月31日)

試掘番号	調査日	所在地	開発内容	対象面積 (㎡)	調査面積 (㎡)	調査結果	遺構面迄の深さ (cm)	備考
1	4月6日	南町9-6、-21	個人住宅	185.6	0.6	水田跡確認。	-	
2	4月7日	本郷町679-16	個人住宅	236.2	2.8	遺構なし。	-	
3	4月8日	本郷町字蔵屋敷1046-3	木造平屋事務所	307.9	3.0	遺構なし。	-	
4	4月8日	引間町970、971-1、972-1	デイサービス、 老人ホーム建設	1,954.0	-	基礎梁部分の根切工事について 遺構 (H26-129で確認) の 保護の為立会。	-	
5	4月10日	足門町字金井沢1303-1	個人住宅 (浄化槽)	314.7	1.4	遺構、遺物なし。	-	



試掘番号	調査日	所在地	開発内容	対象面積 (㎡)	調査面積 (㎡)	調査結果	遺構面迄の深さ (cm)	備考
6	4月13日	萩原町100-1	事務所増築	-	-	As-B水田跡。遺物なし。	-	
7	4月16日	上中居町字岡西1523-1	個人住宅	791.8	5.0	遺構、遺物なし。	-	
8	4月16日	引間町943-11	個人住宅	382.4	2.8	遺構なし。	-	
9	4月22～	若田町		-	-	遺構なし。	-	
10	4月28日	吉井町池字三平田253-9	個人住宅 (浄化槽)	238.4	6.0	遺構、遺物なし。	-	
11	5月12日	引間町字松葉48-8	個人住宅	250.0	4.6	遺構、遺物なし。	-	
12	4月12日	下小墾町字高田534-3	保育園 (浄化槽)	1,349.0	60.0	竪穴住居跡 (5～6世紀) など。	-	
13	5月7日	新町		76.0	75.9	遺構あり。	-	
14	5月8日	稲荷台町字村北265-1、-4	個人住宅	538.09	1.40	遺構、遺物なし。	-	
15	5月12日	東国分町字村西284-2	個人住宅 (浄化槽)	295.4	3.4	遺構、遺物なし。	-	
16	5月14日	沖町字沖366-4、-5	個人住宅	518.0	3.0	遺構、遺物なし。	-	
17	5月14日	本郷町字満行原656-1、658	個人住宅	673.59	6.00	遺構、遺物なし。	-	
18	5月15日	吉井町本郷字西耕地560-2	個人住宅	232.08	3.00	遺構、遺物なし。	-	
19	5月19日	中里見町字原667-1の一部	個人住宅	364.56	3.25	住居跡、遺物なし。	-	
20	5月21日	三ツ寺町字柘街道535-4、541-2、-3	個人住宅	475.82	2.6	遺構、遺物なし。	-	
21	5月22日	吉井町片山字諏訪平880-1、乙880	個人住宅 (浄化槽)	558.16	2.8	遺構、遺物なし。	-	
22	5月25日	日高町字行人1102-1、-4、1103-1、字駄木所1363-1の各一部	長屋住宅の建設	303.76	-	遺構、遺物なし。	-	
23	5月25日	棟高町字辻ノ内1340-1	建売建築のため	74.5	75.5	遺構、遺物なし。	-	
24	5月25日	吉井町岩崎字西沢295-3の一部	個人住宅	221.27	2.4	遺構、遺物なし。	-	
25	5月25日	引間町字青木970、971-1、972-1	ディサービス住宅型有料老人ホーム	1,954.0	-	(H27-4試掘)	-	
26	5月27日	高浜町字立見1748-2	個人住宅	493.0	2.3	遺構、遺物なし。	-	
27	5月28日	中島町81-2	浄化槽	279.0	2.3	遺構、遺物なし。	-	
28	5月28日	乗附町字峠山1539-13	個人住宅	266.2	2.3	遺構、遺物なし。	-	
29	6月4日	北原町字村南130-1	個人住宅 (浄化槽)	359.8	3.0	遺構、遺物なし。	-	
30	6月5日	西国分寺町字薬師廻り469-8	個人住宅	229.29	2	遺構、遺物なし。	-	
31	6月8日	上室田町2436-1	個人住宅 (浄化槽)	714.4	34.5	遺構なし。縄文土器 1片出土。	-	
32	6月9日	宮沢町字東原812-4、字行人塚816-3	太陽光発電施設設置	7881.51	3.25	遺構なし。	-	
33	6月11日	引間町字諏訪西701-7	個人住宅	294.4	2.6	遺構、遺物なし。	-	
34	6月17日	矢島町字増殿706-1、705-1、707-1	個人住宅 (浄化槽)	433	2.3	遺構、遺物なし。	-	
35	6月18日	福島町字熊野堂2-1	個人住宅	311.1	2.3	遺構なし。	-	
36	6月22～23日	矢中町字北村163、176、177-1、178	露天駐車場 (職員用)	2,456.0	75	遺構、遺物なし。	-	
37	6月24日	箕郷町下芝字内出畑616-8	個人住宅	214.72	1.6	遺構、遺物なし。	-	
38	6月29日	江木町字南土井1335-5、1338-1、1339-2、1339-2	個人住宅	1,141.69	-	遺構、遺物なし。	-	
39	6月29日	上並榎町字北海道1008-1	事務所立替	271.9	-	遺構、遺物なし。	-	
40	7月2日	保渡町字鍛冶街道2265-9	個人住宅	345.0	3.45	遺構、遺物なし。	-	
41	7月10日	上里見町2351	太陽光発電システム設置	1,031.0	-	現状確認。	-	
42	7月6日	上豊岡町字上篠原1137-1	個人住宅 (浄化槽)	301.3	3.1	住居跡 (?) 検出。遺物なし。	-	
43	7月7日	宿横手町字三波川1312-1	個人住宅	456.6	2.6	遺構なし。	-	
44	7月8日	上豊岡町字台963-1	個人住宅	348.0	4.8	遺構、遺物なし。	-	
45	7月9日	本郷町字奥原761-1、-2	太陽光発電システム設置	708.0	-	遺構、遺物なし。	-	
46	7月13日	金古町1816-30	浄化槽設置	212.9	2.5	遺構、遺物なし。	-	
47	7月10日	上室田町字源慶坊5627、5620-3	太陽光発電システム設置	5,496.20	-	現状確認。	-	
48	7月10日	金古町字金井1605-1 北群馬郡榛東村広馬場字下前409-1、410-4	太陽光発電設備用地の造成	4,375.0	-	現状確認。	-	
49	7月17日	金古町836-1	太陽光発電設備設置	1,584.0	-	現状確認。	-	

試掘番号	調査日	所在地	開発内容	対象面積(m <sup>2</sup> )	調査面積(m <sup>2</sup> )	調査結果	遺構面迄の深さ(cm)	備考
50	7月17日	片岡町三丁目10-1、-5、-12、-13、-19	店舗建築	2,319.62	-	As-A下水田の痕跡確認。畦等確認できず。	-	
51	7月29日	引間町字青木966-3	個人住宅	260.6	-	遺構、遺物なし。	-	
52	7月23日	中室田町字荒神平5948-1	太陽光発電システム設置工事の為	1,494.0	-	現状確認。	-	
53	7月27日	吉井町下奥平字丑立286-1	太陽光発電パネル設置	1,538.0	-	現状確認。遺構、遺物なし。	-	
54	7月30日	剣崎町字東村1027-7、1028-7	個人住宅に関する基礎工事	365.0	-	遺構、遺物なし。	-	
55	7月21日	剣崎町字大塚南557	サッカーグラウンド整備	2,600.0	-	遺構、遺物なし。	-	
56	7月22日	山名町2505-2、-3	個人住宅	813.7	-	遺構、遺物なし。	-	
57	7月27日	江木町字屋敷添456	個人住宅	734.8	-	遺構、遺物なし。	-	
58	7月24日	山名町1921	トイレ建設	560.0	-	遺構、遺物無し。	-	
59	7月30日	剣崎町字下小路町933-6、-8	個人住宅	349.11	27.45	住居跡あり。遺物出土。	-	
60	8月4日	倉賀野町字下天神4605	一戸建賃貸住宅	318.4	8.25	遺構なし。	-	
61	8月6日	上大類町字川押53-1	太陽光システム設置	806.0	-	現状確認。	-	
62	7月31日	倉賀野町字薬師4632-1	太陽光発電所	978.0	-	現状確認。	-	
63	8月5日	萩原町100-1	工場の新設	39.0	3.90	遺構、遺物なし。	-	
64	8月6日	和田多中町415-3、-5	建売住宅新築(2棟)	379.93	-	遺構、遺物なし。	-	
65	8月7日	箕郷町白川字辻430-8の一部	個人住宅	294.0	4.50	遺構、遺物なし。	-	
66	8月17日	塚田町字的場54-7	浄化槽の設置	275.4	5.00	遺構、遺物なし。	-	
67	8月18日	下滝町字高井744-5	橋梁の設置	16,533.6	6.00	遺構、遺物なし。	-	
68	8月18日	上滝町字中屋敷921-1	新築工事	575.76	97.92	遺構なし。	-	
69	8月19日	下中居町字村西284-6	新築工事	275.48	2.60	時期不明のピットあり。遺物なし。	-	
70	8月20日	保渡田町字新宿1638-18	個人住宅	294.6	3.0	遺構、遺物なし。	-	
71	8月21日	引間町943-8、-12	一戸建て住宅	369.0	3.0	遺構、遺物なし。	-	
72	8月12日	後定間町字元屋敷203-1	車庫・倉庫建設工事	90.00	90.00	すでに基礎コンクリート施工済み。	-	
73	8月5日	萩原町100-1	工場建設	39.0	-		-	
74	8月31日	吉井町岩崎2589-1	計量鉄骨造2階建ての新築	252.0	3.30	遺構、遺物なし。	-	
75	8月31日	吉井町矢田字椿谷戸660-3	住宅	321.97	3.30	住居跡(?)あり。遺物なし。	-	
76	8月31日	京目町字一丁田491-1	新築一戸建て	616.0	2.00	遺構、遺物なし。	-	
77	9月4日	綿貫町字曲師東1918-7	診療所	1,920.0	-	現状確認。(H27/4/20 -5試掘)	-	
78	9月7日	棟高町字北八幡街道408-6	住宅の新築	272.96	3.00	遺構なし。	-	
79	9月17日	上豊岡町字上後原1124-5	個人住宅(浄化槽設置)	252.47	3.185	遺構、遺物なし。	-	
80	9月28日	上豊岡町字上後原1124-3、-4	新築一戸建て	338.0	3.90	遺構、遺物なし。	-	
81	9月28日	柴崎町字蟹沢2230-8	専用住宅の新築	279.1	7.95	遺構、遺物なし。盛土範囲内。	-	
82	10月1日	棟高町字北八幡街道391-1	個人住宅の建設	250.19	3.60	遺構、遺物なし。	-	
83	9月29日	剣崎町557	水道管設置	11,443.0	-	保存すべき遺構なし。遺物なし。	-	
84	10月7日	吉井町小棚505-5	個人住宅建築	199.7	-	遺構、遺物なし。	-	
85	10月9日	金古町字金井1605-1	太陽光発電設備設置	23.00	-	遺構、遺物なし。	-	
86	10月15日	乗附町字峠山1539-12	計量鉄骨造2階建ての新築	254.81	3.00	遺構、遺物なし。	-	
87	10月16日	中島町字屋敷添510-1	一戸建て木造平屋建ての住宅の新築	613.26	-		-	
88	10月13日	西国分寺町字薬師廻り504-4	個人住宅新築(浄化槽工事)	314.50	3.29	遺構、遺物なし。	-	
89	10月15日	中泉町字十王堂117-3、118-1、119-7	店舗新築	927.00	8.25	遺構、遺物なし。	-	
90	10月8日	福島町707-2、-3の一部	集合住宅	578.2	7.20	遺構なし、全攪乱。	-	
91	10月19日	北原町字村東7-1、-3、-6、-7、8-1	露天駐車場	4,433.96	69.70	A地区3,370.12、B区1,063.84m <sup>2</sup> 遺構、遺物なし。	-	
92	10月20日	栗崎町字原520-3	住宅建築	329.0	-	遺構、遺物なし。	-	
93	10月21日	上豊岡町字引間778-1	住宅建築(木造)	248.3	-	遺物なし。	-	

試掘番号	調査日	所在地	開発内容	対象面積(m <sup>2</sup> )	調査面積(m <sup>2</sup> )	調査結果	遺構面迄の深さ(cm)	備考
94	10月21日	箕郷町生原字中新田1323	専用住宅の新築	1,065.9	4.06	遺構、遺物なし。	-	
95	10月27日	小八木町字新井1649-1、-2	長屋建住宅の新築2棟	933.83	6.00	遺構、遺物なし。	-	
96	10月28日	箕郷町生原字柵木357-13	新築工事	460.0	26.4	平安住居、畠。	-	
97	10月30日	本郷町字蔵屋敷991-3	個人住宅の建築	453.1	3.0	遺構、遺物なし。	-	
98	11月2日	菅谷町字紺屋貝戸671	宅地造成	1,550.6	10.4	遺構、遺物なし。	-	
99	11月5日	下小墾町字高田534-3	保育園新築	1,349.0	1349.0	遺構、遺物なし。	-	
100	11月5日	栗崎町字宮原605-1	新築工事	501.0	142.5	遺構、遺物なし。	-	
101	11月6日	三ツ寺町字桁街道5529-1	擁壁の設置	250.0	-	遺構の有無はわからない。	-	
102	11月11日	浜川町字谷ツ754-5	焼却炉設置用地	943.0	25.2	遺構、遺物なし。	-	
103	11月12日	菅谷町字万年貝戸1432-3	個人住宅建設工事	264.0	2.60	遺構、遺物なし。	-	
104	11月13日	上大類町字下田572-2	一戸建住宅木造2階建て	255.29	3.75	B下水田の跡有り。	-	
105	11月13日	西国分町字葉師廻り469-1	個人住宅建設	322.2	3.75	遺構、遺物なし。	-	
106	11月16日	引間町字花園101-1	個人住宅の建築合併浄化槽設置	268.0	4.42	遺構、遺物なし。	-	
107	11月17日	上佐野町字屋敷北258-1	新築工事	206.0	28.8	遺構、遺物なし。	-	
108	11月18日	中島町字屋敷添530-1、-12	新築工事及浄化槽	306.21	3.50	遺構、遺物なし。	-	
109	11月18日	棟高町字北寝暮窪953-3	浄化槽設置	338.1	3.60	遺構、遺物なし。	-	
110	11月19日	中島町字屋敷添546-1、530-14	専用住宅の新築	250.10	2.99	遺構、遺物なし。	-	
111	11月24日	萩原町字町裏292-2	個人住宅基礎工事及浄化槽工事	429.61	3.45	遺構、遺物なし。	-	
112	11月25日	下室田町字清水1057-2	住宅新築工事	330.9	5.00	遺構、遺物なし	-	
113	11月27日	和田町12番地～下和田町1-3	ガス工作物設置	61.95	約1.00	遺構、遺物なし。	-	
114	11月26日	棟高町字西石田2438	水路改築 舗装	500.0	68.0	畦畔等の検出なし。浅間B下水田の可能性あり。	-	
115	12月1日	中豊岡町字後原478-2	木造2階建住宅の建築(1棟)	198.22	3.52	遺構、遺物なし。	-	
116	12月2日	箕郷町白川字湯前605、604-1の一部	専用住宅の新築	496.45	6.25	遺構、遺物なし。	-	
117	12月4日	我峰町字屋敷前2-1、-2、-5	農業基盤整備事業	190.0	25.0	遺構、遺物なし。	-	
118	12月9日	上大類町字八反田842-1	新築	1,756.14	5.26	遺構、遺物なし。	-	
119	12月10日	箕郷町上芝)字宇治際722-1	6世帯アパート3棟 4世帯アパート1棟	2,243.0	11.20	遺構、遺物なし。	-	
120	12月12日	島野町573-3、-4、522-5	戸建て住宅建築	324.92	3.45	B水田あり。	-	
121	12月11日	井野町356	0才児室増築工事	76.5	-	遺構、遺物なし。	-	
122	12月14日	金古町字庚申911-1	専用住宅の新築	747.9	3.75	遺構、遺物なし。	-	
123	12月17日	中尾町1196-1	木造住宅建築及浄化槽の埋設	314.0	2.21	遺構、遺物なし。	-	
124	12月18日	足門町字金井沢1303-5	専用住宅の新築	314.2	3.45	遺構、遺物なし。	-	
125	12月18日	上豊岡町字上後原1124-6、-7	浄化槽設置	329.16	1.05	遺構なし。土師器高杯片検出。	-	
126	12月21日	上大類町字北宅地1235	個人住宅の建設	935.4	3.60	遺構、遺物なし。	-	
127	12月24日	阿久津町字五反田1343-1	木造平屋建て専用住宅1棟建築	413.76	3.75	遺構、遺物なし。	-	
128	12月25日	井出町字村内1587	個人住宅の建築	1,102.6	3.75	遺構、遺物なし。	-	

2 平成25年度補遺分および平成26・27年度確認・試掘調査および工事立会場所位置図



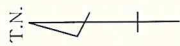
高崎市位置図



※今回報告では新町地域に該当する調査は無し

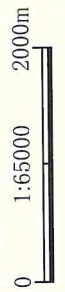
高崎市地域位置図 (1:360,000)

倉淵地域



凡例

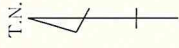

- 数字 平成 26 年度補遺分調査
- 数字 平成 27 年度調査



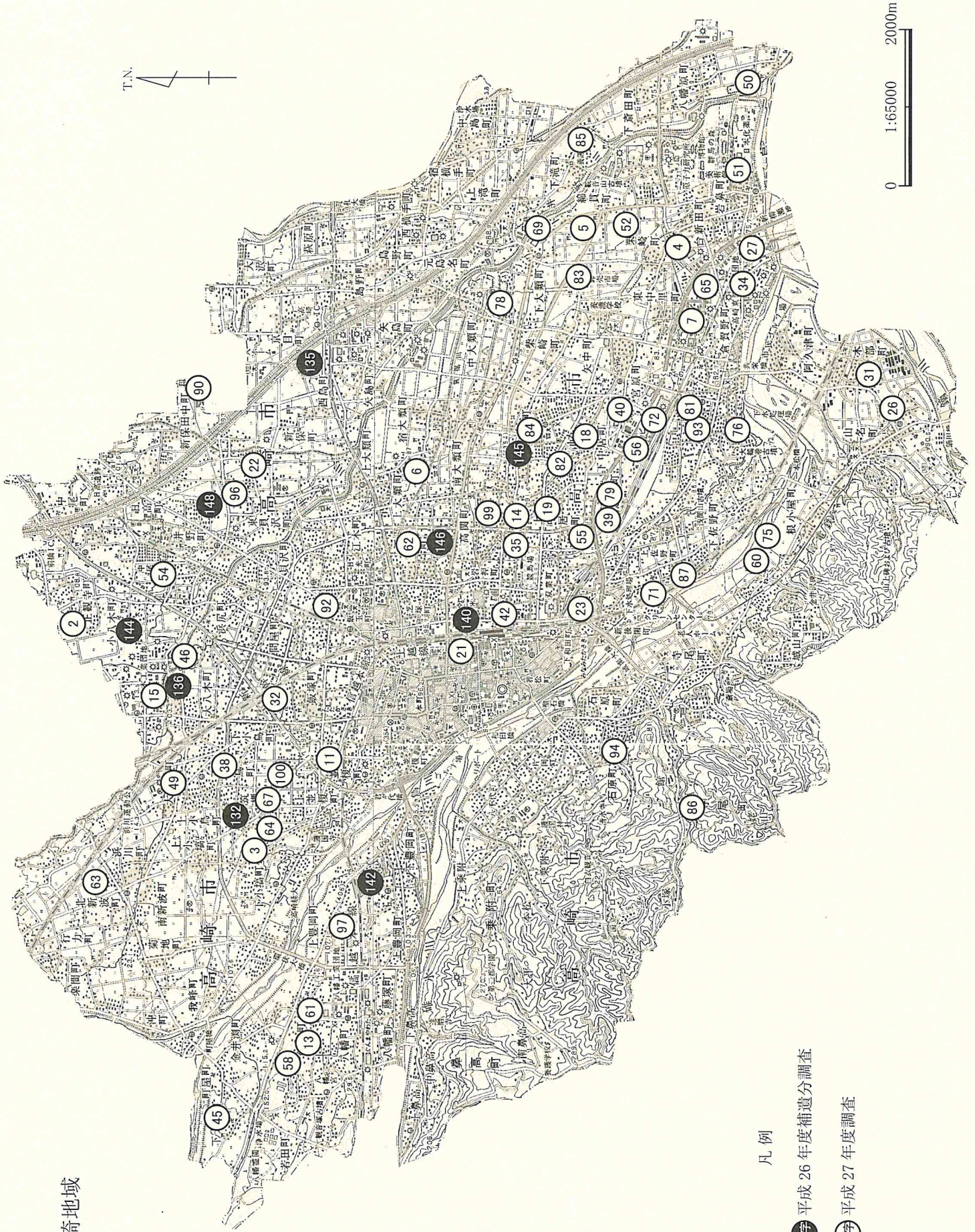


箕郷・群馬地域

T.N.

高崎地域



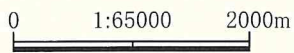
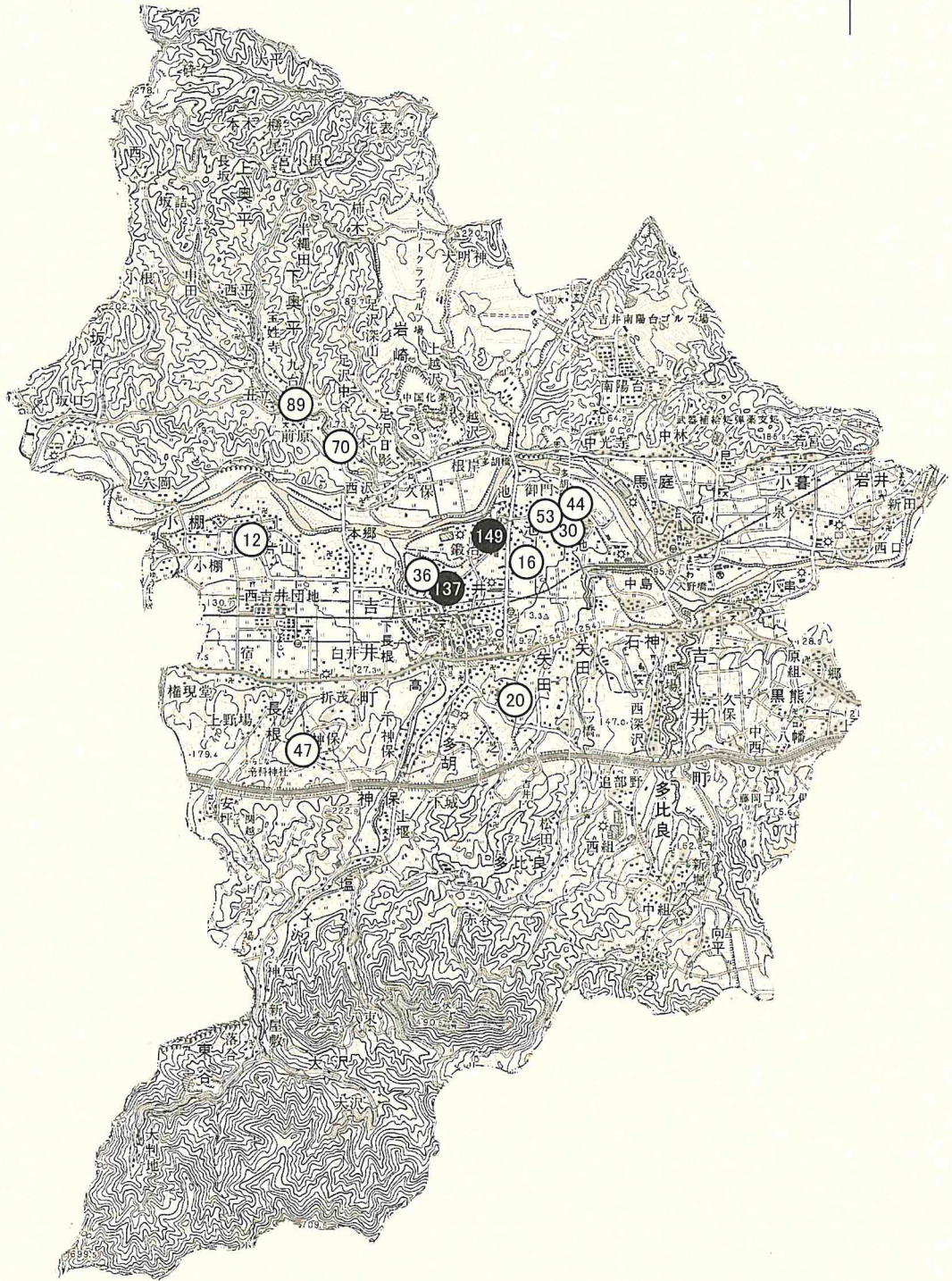
凡例

● 平成26年度補遺分調査

○ 平成27年度調査



吉井地域



### 3 確認・試掘調査の概要

H27-5 綿貫町字曲師東

・調査期間 平成27年4月20日

#### 【環境】

南東流する井野川右岸段丘上に、標高73m付近に位置し、河川敷との比高差は3mほどである。

対象地は「綿貫小林前遺跡」に隣接し、古墳時代（前期・後期）～平安時代の居住域および古墳時代の墓域、さらには奈良・平安時代の土壇を伴う瓦葺建物跡などが検出されている。

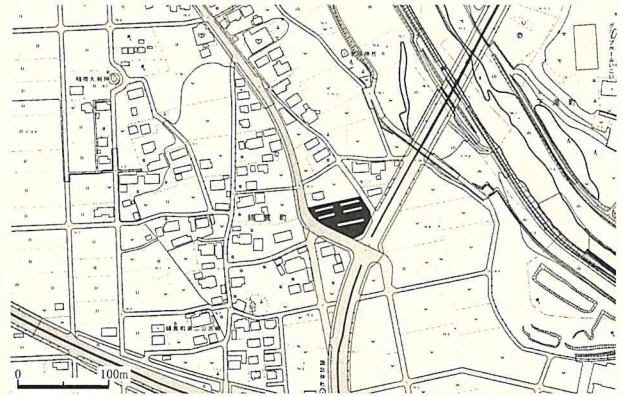
#### 【基本層位】

1. 暗褐色土(10YR3/4) 軟質で粘性は強い。As-Aを含む。2. 暗褐色土(10YR3/3) 硬質で粘性は強い。As-A・As-Bを含む。3. 黒褐色土(10YR2/3) 硬質で粘性は強い。As-Bを含む。4. 褐色土(10YR4/4) 硬質で粘性は強い。褐色粒を含む。

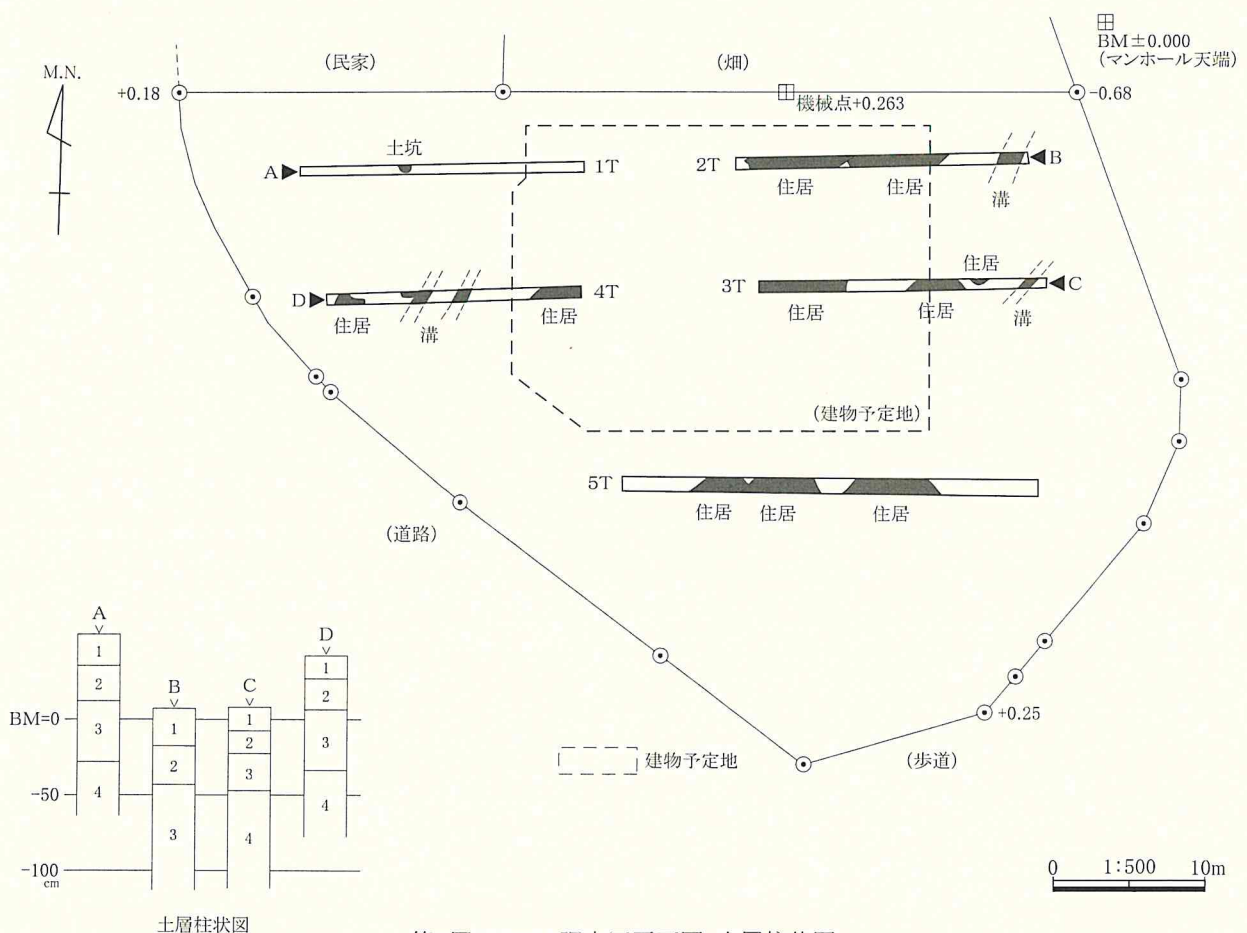
#### 【結果】

トレンチは、建物建設予定地部分について東西に設定した。確認面は、As-AあるいはAs-Bを混入する1層～3層を除去した直下とし、精査・遺構確認を行った。

調査の結果、各トレンチの状況は次のとおりである。1Tでは現地地表下82cmで土坑が確認された。2Tでは現地地表下44cmで竪穴建物と考えられる落ち込みがほぼ全面で確認された。3Tでは現地地表下75cmで竪穴建物と考えられる落ち込みとSDが確認された。4Tでも現地地表下55cmで竪穴建物と考えられる落ち込みとSDが確認された。5Tでも現地地表下45cmで竪穴建物と考えられる落ち込みが確認された。



第1図 H27-5 調査区位置図



第2図 H27-5調査区平面図・土層柱状図

H27-6 上大類町字下田

・調査期間 平成27年4月21日

【環境】

井野川右岸の低地に立地する。この低地は井野川低地帯と呼ばれ、長さ10km、幅1~1.5kmほどで带状に延びている。

対象地周辺からは、縄文時代から中世の館跡の遺跡が検出されている。

対象地の東方には大類城、北方には上大類・川押遺跡が所在する。

【基本層位】

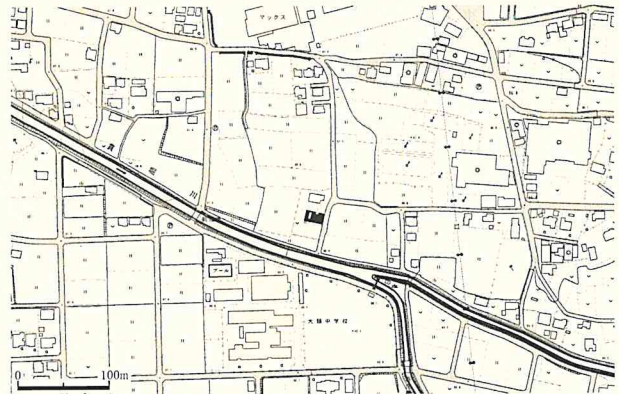
1. 埋立土。2. 褐色土(7.5YR4/1) 硬質で粘性は強い。As-Aを含む。3. にぶい黄褐色土(10YR5/4) 硬質で粘性は弱い。As-Bを含む。4. As-B純層。5. 褐灰色土(7.5YR4/1) 硬質で粘性は強い。6. 黒褐色土(10YR3/1) 硬質で粘性は強い。5mm大の礫を含む。7. 明黄褐色土(10YR6/8) 粘土質。8. 褐灰色土(7.5YR5/1) 粘土質。

【結果】

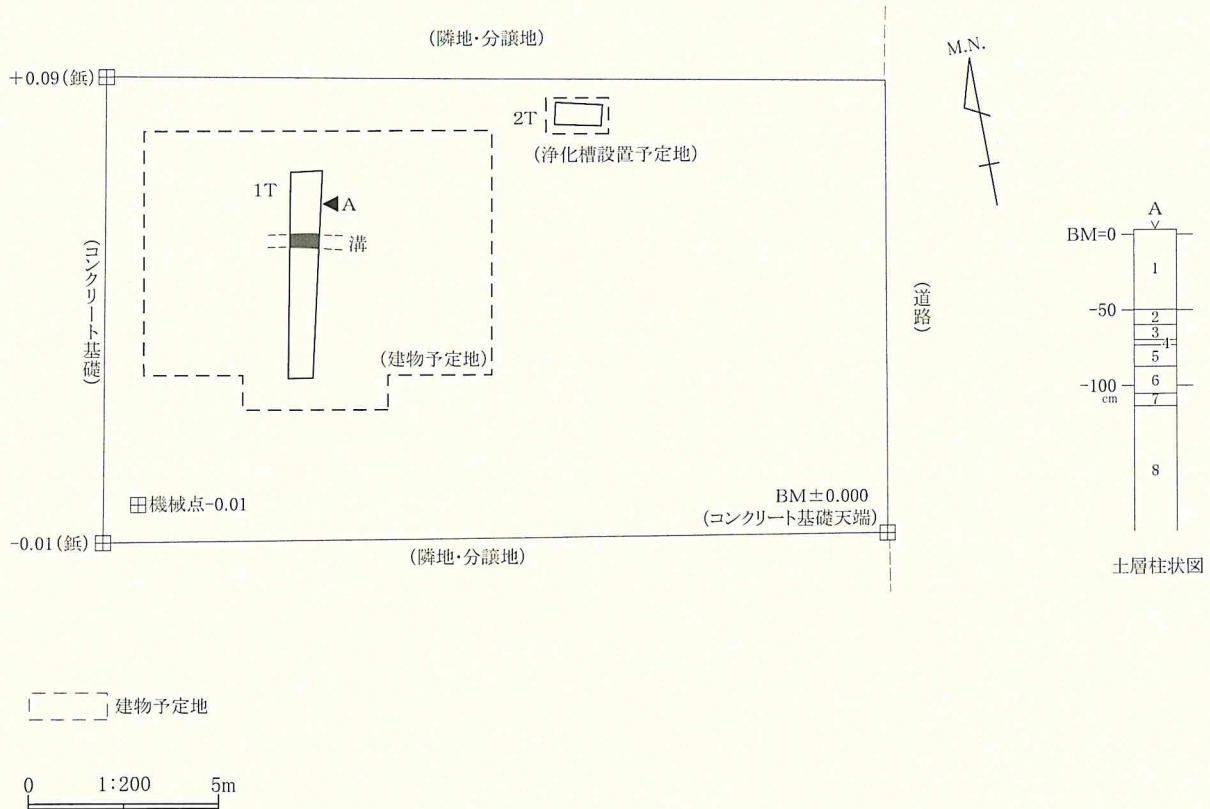
トレンチは、建物建設部分と浄化槽設置部分について南北に設置した。

確認面は、As-AあるいはAs-Bを混入する1層~4層を除去した直下とし、精査・遺構確認を行った。

調査の結果、建物建設部分と浄化槽設置部分のトレンチで現地表75cm下からAs-B下水田跡とSDを検出した。



第3図 H27-6 調査区位置図



第4図 H27-6調査区平面図・土層柱状図

H27-11 並榎町

・調査期間 平成27年4月28日

【環境】

南西1.9kmには榛名山西麓鼻曲山(標高1654m)を水源とする烏川が流れ、北東1.5kmには榛名山東南麓に形成された相馬ヶ原扇状地を水源とする。

本遺跡はこれら両河川に挟まれた場所に位置し、平坦で低湿地な沖積地域中の微高地にあり、標高は99mである。

遺跡がある微高地は高崎台地と呼ばれる台地で、約2.1万年前の浅間山火山起源により発生した前橋泥流と呼ばれる堆積物が土台としてあり、その上層に約1.1万年前に堆積した高崎泥流が基礎になって形成されている。この高崎泥流の範囲は、本遺跡から北西約2kmの高崎市大八木町付近を北限とし、西は烏川、東は井野川を境とし南端は井野川と烏川が合流する岩鼻町で、おおよそ烏川と井野川に囲まれた地域である。泥流層下には、約2万年前に降下したAs-BP(浅間板鼻褐色軽石群)、約1.3万年前に降下したAs-YP(浅間板鼻黄色軽石)という浅間山の火山噴火を起源とした軽石の堆積が確認されている。

【基本層位】

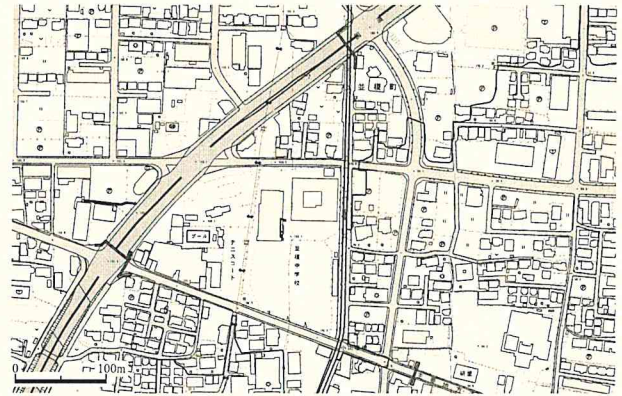
1. 現表土層。2. 川砂層、水成堆積層。3. 黒褐色土(10YR2/2) As-A混土層。4. 暗褐色土(10YR3/3) 灰黄褐色～黄褐色に見える砂粒を含むシルト質土層。5. 暗褐色土(10YR3/3) こげ茶色に見えるAs-B混土層。6. As-B純層。7. 黒褐色土(10YR2/2) 粘質土層。8. 灰黄褐色土(10YR4/2) 灰色に見える粘質土層。Hr-FA2次堆積層。9. 黒褐色土(10YR2/3) 粘質土層。10. 黒褐色(10YR2/3) 川砂を含むシルト質土層。

【結果】

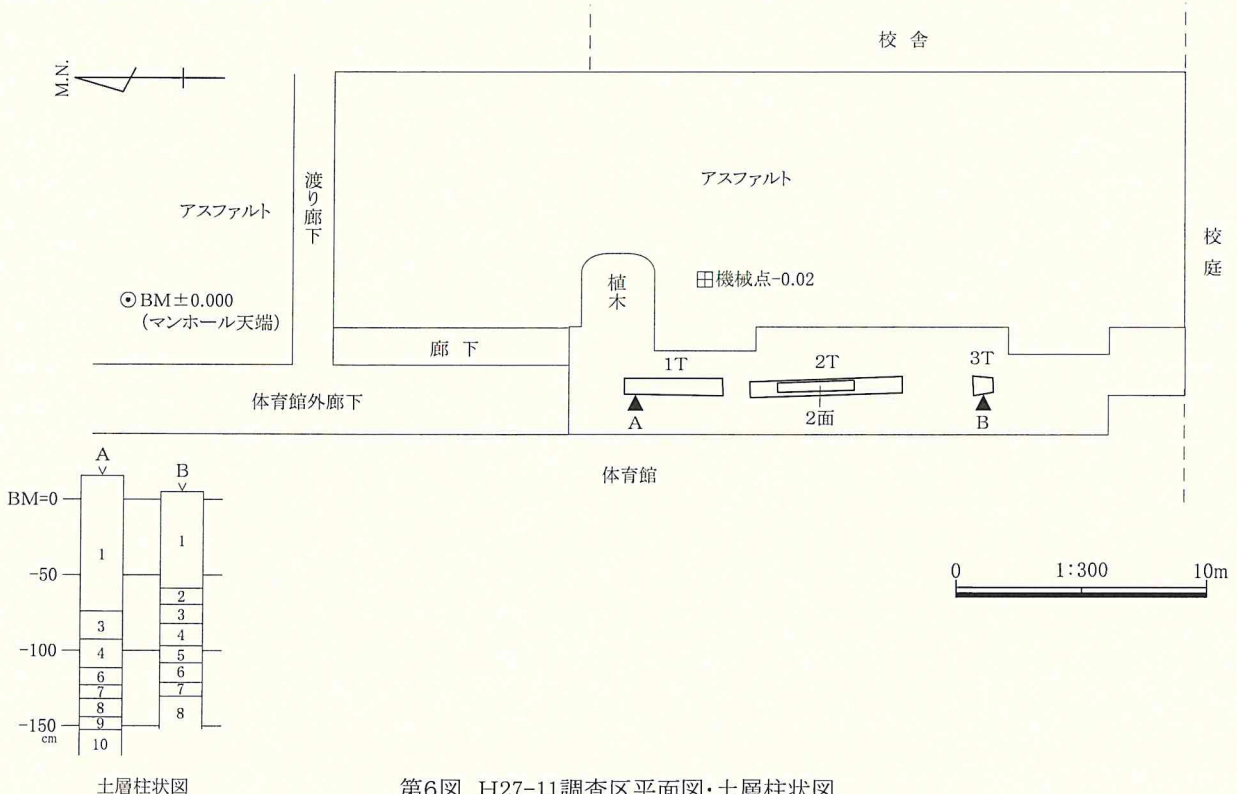
高崎市並榎中学校体育館の犬走り部分にトレンチを設定した。

確認面は6層直下と8層直下とし、精査・遺構確認を行った。

調査の結果、平安時代の水田面を現地表下138cmの6層直下で検出した。また、古墳時代の水田面を現地表下146cmの8層直下で検出した。



第5図 H27-11 調査区位置図



土層柱状図

第6図 H27-11調査区平面図・土層柱状図

H27-12 吉井町片山字南平

・調査期間 平成27年4月30日

【環境】

鑄川右岸の下位段丘上に位置する。この下位段丘は2段に分かれ、下の段丘は下流にかけて幅を広げ、現在の鑄川河床面とつながっている。

対象地は上の段丘に立地し、標高は118m前後である。鑄川河床からの比高は11mである。

対象地周辺では、西に甘楽条理、北には片山遺跡群が所在し、古墳時代～平安時代の集落跡、古墳時代中期の古墳、後期の古墳が検出されている。



第7図 H27-12 調査区位置図

【基本層位】

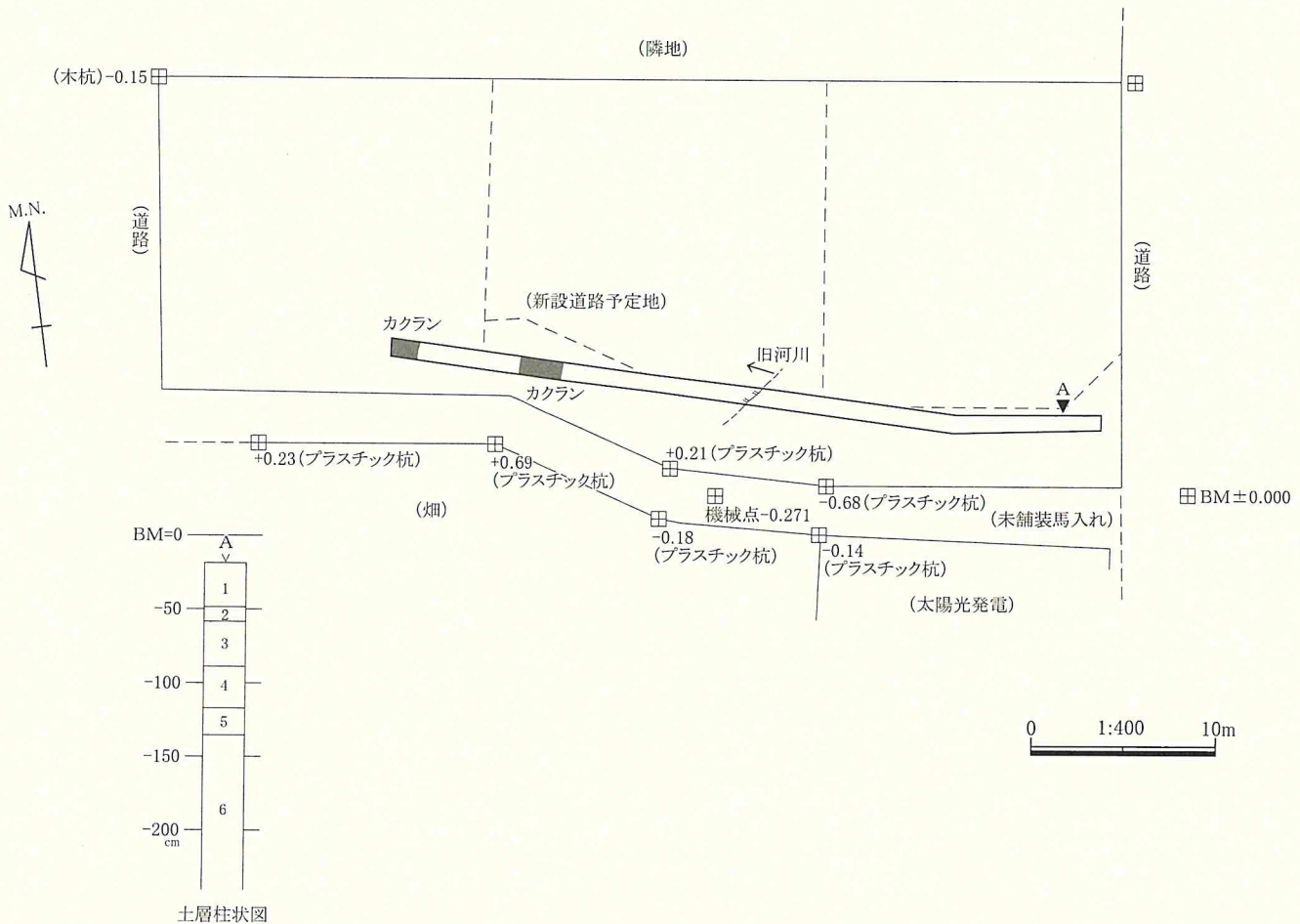
1. 現耕作土。2. As-A純層。3. 灰褐色土(7.5YR4/2) 硬質で粘性は強い。橙色粒を含む。4. 暗褐色土(10YR3/4) 硬質で粘性は強い。橙色粒を含む。5. 黒色土(10YR2/1) 硬質で粘性は強い。シルト質。6. 褐色土(7.5YR4/6) 硬質で粘性は強い。シルト質。

【結果】

トレンチは、道路建設予定地について東西に設定した。

確認面は、As-Aを混入する1層を除去した直下とし、精査・遺構確認を行った。

調査の結果、1Tからは現地地表40cm下、2層のAs-A純層下から近世の水田跡と思われるものを検出した。



第8図 H27-12調査区平面図・土層断面図

H27-13 剣崎町字上小路

・調査期間 平成27年5月1日

【環境】

烏川および支流の碓井川に南北縁辺を各々画された「八幡台地」上、標高126m付近に位置する。

八幡台地は、概ね南東方向に延び、対象地付近で烏川・碓井川両河川の支谷複数により、大きく3つの支台に分断される。

対象地は、この北縁を占める「剣崎支台」の東端部南縁付近に該当し、周囲谷部との比高差は16mほどである。対象地の北西約250mの剣崎稻荷塚遺跡では、縄文時代～平安時代の集落跡が確認され、平安時代の竪穴建物から小金銅像が検出されている。

また、南西約300mの剣崎六万坊遺跡では、縄文時代の埋甕や古墳時代の竪穴建物が確認されている。また、周囲の低地部ではAs-B下水田跡が確認されている。

【基本層位】

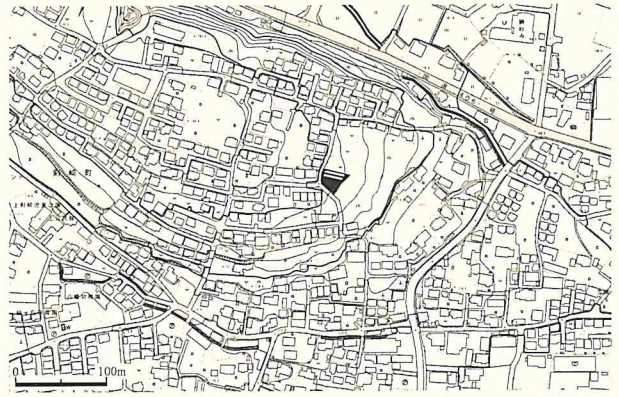
1. 暗褐色土(10YR3/3) 軟質で粘性は弱い。As-A・As-Bを含む。2. 黄褐色土(10YR5/8) 硬質で粘性は強い。YPを含む。

【結果】

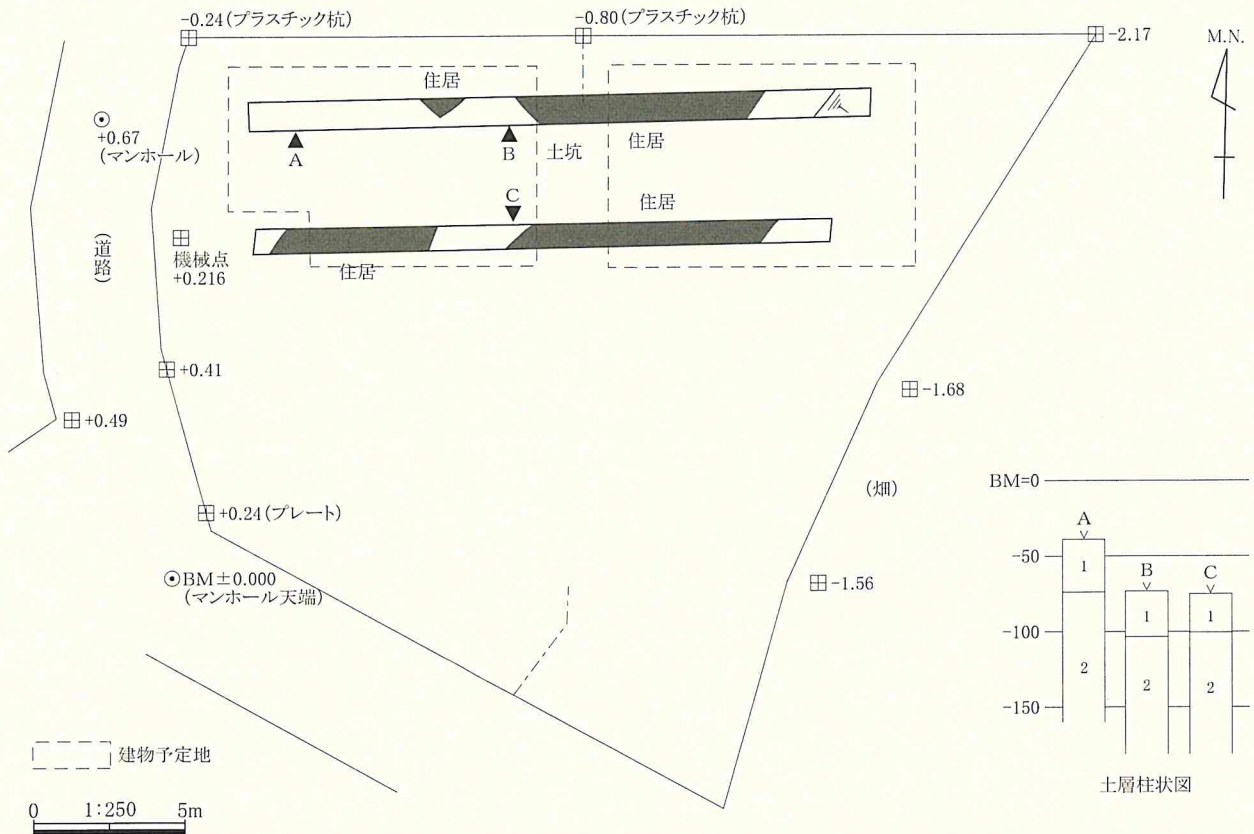
トレンチは、建物建設予定地部分について現況の傾斜に沿って設定した。

確認面は、As-AあるいはAs-Bを混入する1層を除去した直下とし、精査・遺構確認を行った。

調査の結果、各トレンチの状況は次のとおりである。1Tでは現地地表34cm下から何軒か重複する竪穴建物と考えられる落ち込みを確認した。2Tでも現地地表30cm下から1T同様な何軒か重複する竪穴建物と考えられる落ち込みを確認した。



第9図 H27-13 調査区位置図



第10図 H27-13調査区平面図・土層断面図

H27-19 上中居町字岡西

・調査期間 平成27年5月15日

【環境】

高崎市市街地の東、標高92mに位置する。対象地周辺は、長野堰から分岐する矢中堰や地獄堰など整備された用水路が複数南東方向へ走向する。市街地化のため、微地形を見出し難いが、同用水路の走向に整合するよう、微高地や低地が複数存在するようである。

対象地は上中居遺跡群の範囲内で、古墳時代前期～7世紀代の竪穴建物や溝跡などが調査されている。また、南方約150mにある上中居辻薬師遺跡では古墳時代前期に構築された基幹水路と想定される大規模な溝跡が概ね南東方向に走向している。

【基本層位】

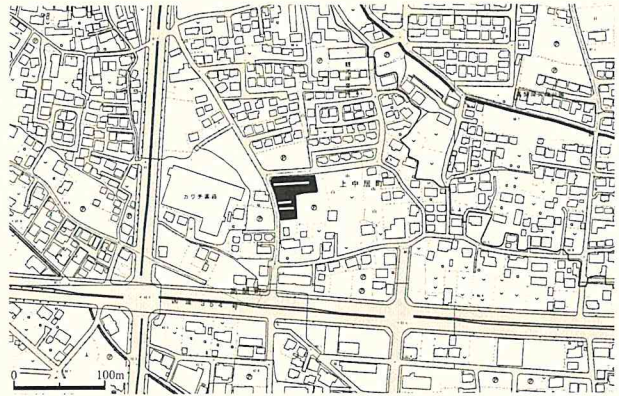
1. 灰黄褐色土(10YR4/2) 軟質で粘性は弱い。2. 灰黄褐色土(10YR4/2) 砂質。3. 褐色土(7.5YR4/6) 硬質で粘性は強い。4. 黒色土(10YR2/1) 硬質で粘性は強い。As-B、橙色粒を含む。5. 黒色土(10YR1.7/1) 硬質で粘性は強い。As-B、橙色粒を含む。6. 褐色土(7.5YR4/6) 硬質で粘性は強い。

【結果】

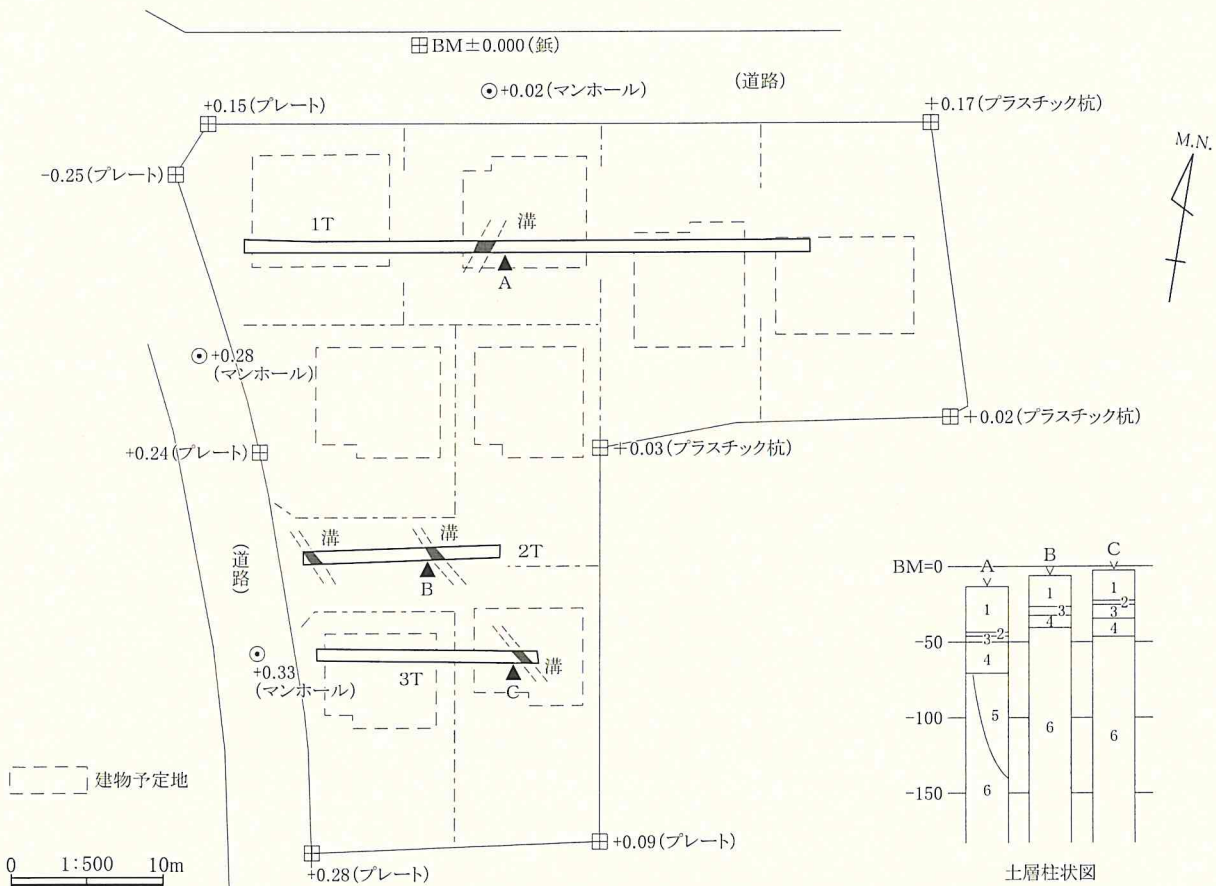
トレンチは、建物建設予定地部分と道路建設予定部分について東西に設定した。

確認面は、As-AあるいはAs-Bを混入する1層～3層を除去した直下とし、精査・遺構確認を行った。

調査の結果、各トレンチの状況は次のとおりである。1Tでは現地地表下58cmから溝状遺構を確認した。2Tでも現地地表下34cmから溝状遺構を確認した。3Tからも現地地表下32cmで2Tから続くものと思われる溝状遺構が確認された。



第11図 H27-19 調査区位置図



第12図 H27-19調査区平面図・土層断面図

H27-21 旭町

・調査期間 平成27年5月20・21日

【環境】

前橋・高崎台地のほぼ中央部に位置する。この前橋・高崎台地は、約1.1～1.3万年前に発生したと考えられる井野川泥流堆積物層および約2万年前の浅間山黒斑山山体崩壊に起因する火山性泥流堆積物（前橋泥流）を基盤とし、北西から南東に緩く傾斜する台地表面は、榛名山から流れてくる幾つかの河川とその支流によって解析され、幅広い微高地と後背湿地を形成する。

また、幾度となく河川の流路変更や氾濫による洪水、あるいは火山の噴火による降灰や、火山性の泥流洪水に見舞われ、その地形を激変させてきた。

本遺跡は、烏川左岸に広がる微高地西端に位置し、その東側および南側の低湿地帯へと地形が変換していく。

【基本層位】

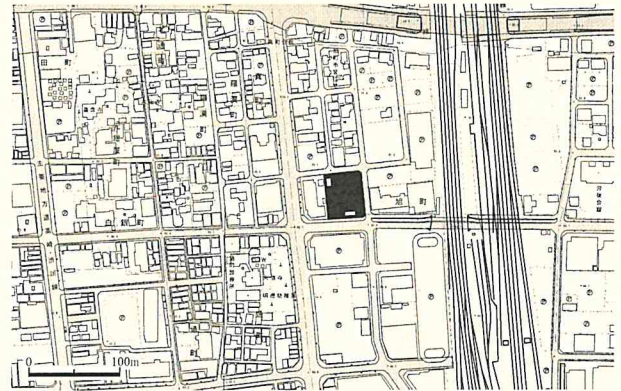
1. 黒褐色土(10YR3/1) 埋立土。2. 褐灰色土(10YR4/1) 硬質で粘性は強い。As-Aを含む。シルト質土層。3. にぶい黄褐色土(10YR4/3) 硬質で粘性は弱い。As-B主体層。4. 黒褐色土(10YR3/1) 硬質で粘性は弱い。As-B主体層。
5. にぶい黄褐色土(10YR4/3) As-B純層。6. 褐灰色土(10YR4/1) 硬質で粘性は強い。粘土質土層。7. 褐灰色土(10YR5/1) 硬質で粘性は強い。シルト質土層。8. 黒褐色土(10YR3/1) 硬質で粘性は強い。シルト質土層。9. 褐灰色土(10YR5/1) 硬質で粘性は強い。黄色ブロックを含む。粘土質土層。10. 褐灰色土(10YR6/1) 硬質で粘性は強い。粘土質土層。

【結果】

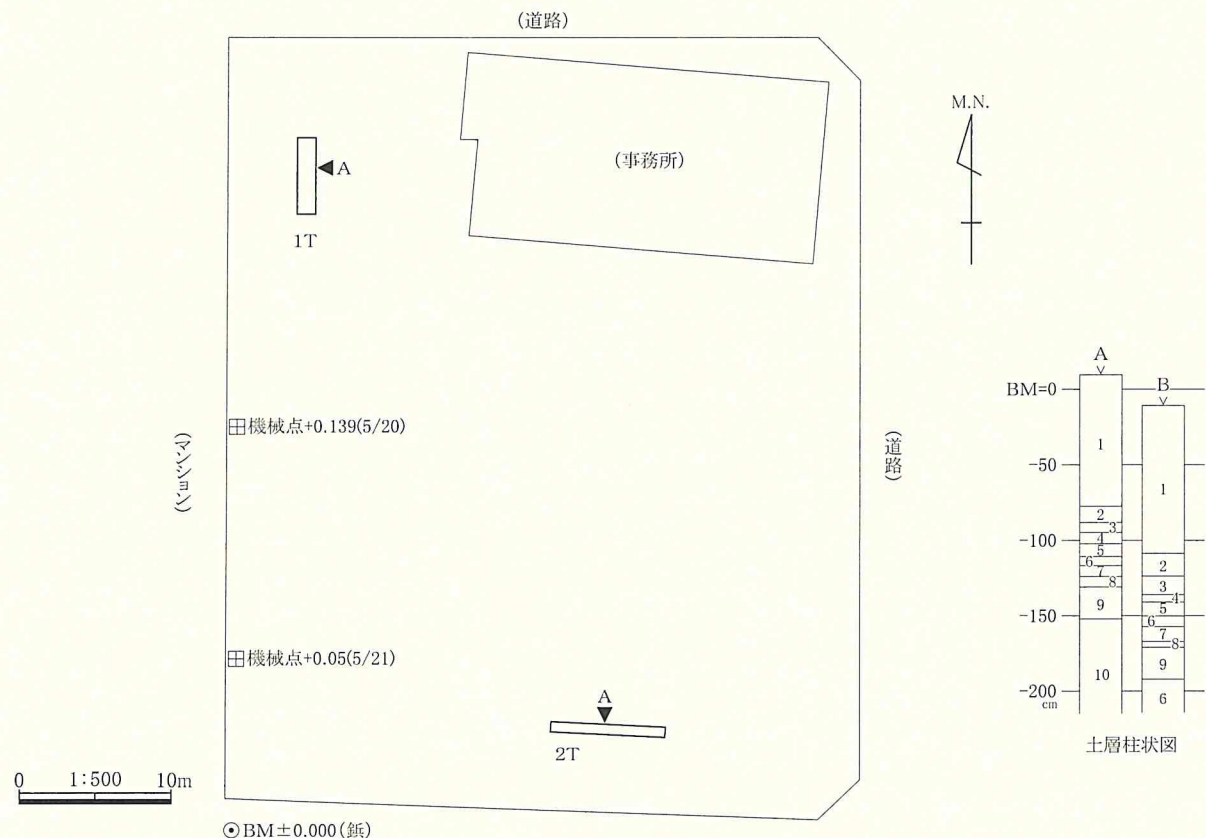
現況駐車場として使用しているため、申請者から指定された場所にトレンチを設定した。

確認面は、As-AあるいはAs-Bを混入する1層から5層を除去した直下とし、精査・遺構確認を行った。

調査の結果、各トレンチの状況は次のとおりである。1Tでは現地地表から133cm下の8層上面で平安時代の水田跡が検出された。2Tでも現地地表から154cm下の8層上面で平安時代の水田跡が検出された。



第13図 H27-21 調査区位置図



第14図 H27-21調査区平面図・土層柱状図



H27-25 西国分町

・調査期間 平成27年6月2日

【環境】

榛名山東南麓の相馬ヶ原扇状地の末端部にあたり、北を牛池川、南を旧河川の谷地状地形に挟まれた微高地台地上立地している。

標高は約135m付近で、北西から南東への緩やかな傾斜をもっている。

対象地周辺は、南東約500mに上野国分僧寺があり、さらに約500m先には国分尼寺が所在する。

僧寺は塔・金堂跡などは比較的良好に依存しており、寺に関連する遺構の他、縄文時代から中世にいたる遺構・遺物が検出されている。

尼寺も講堂跡とされる礎石をもつ建物跡が検出されている。

【基本層位】

1. 埋立土。2. 暗褐色土(10YR3/3) 硬質で粘性は弱い。As-B・As-Cを含む。3. 黒褐色土(10YR2/2) 硬質で粘性は弱い。As-Cを含む。4. 黒褐色土(10YR2/3) 硬質で粘性は弱い。As-Cを含む。5. 褐色土(10YR4/4) 軟質で粘性は弱い。6. にぶい黄褐色土(10YR7/3) 硬質で粘性は強い。

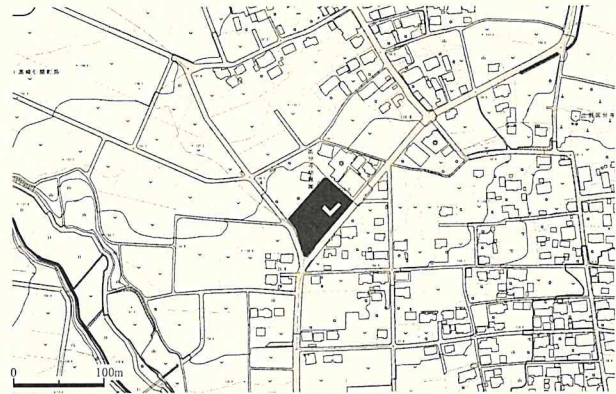
【結果】

トレンチは、建物建設予定地部分についてL字状に設定した。

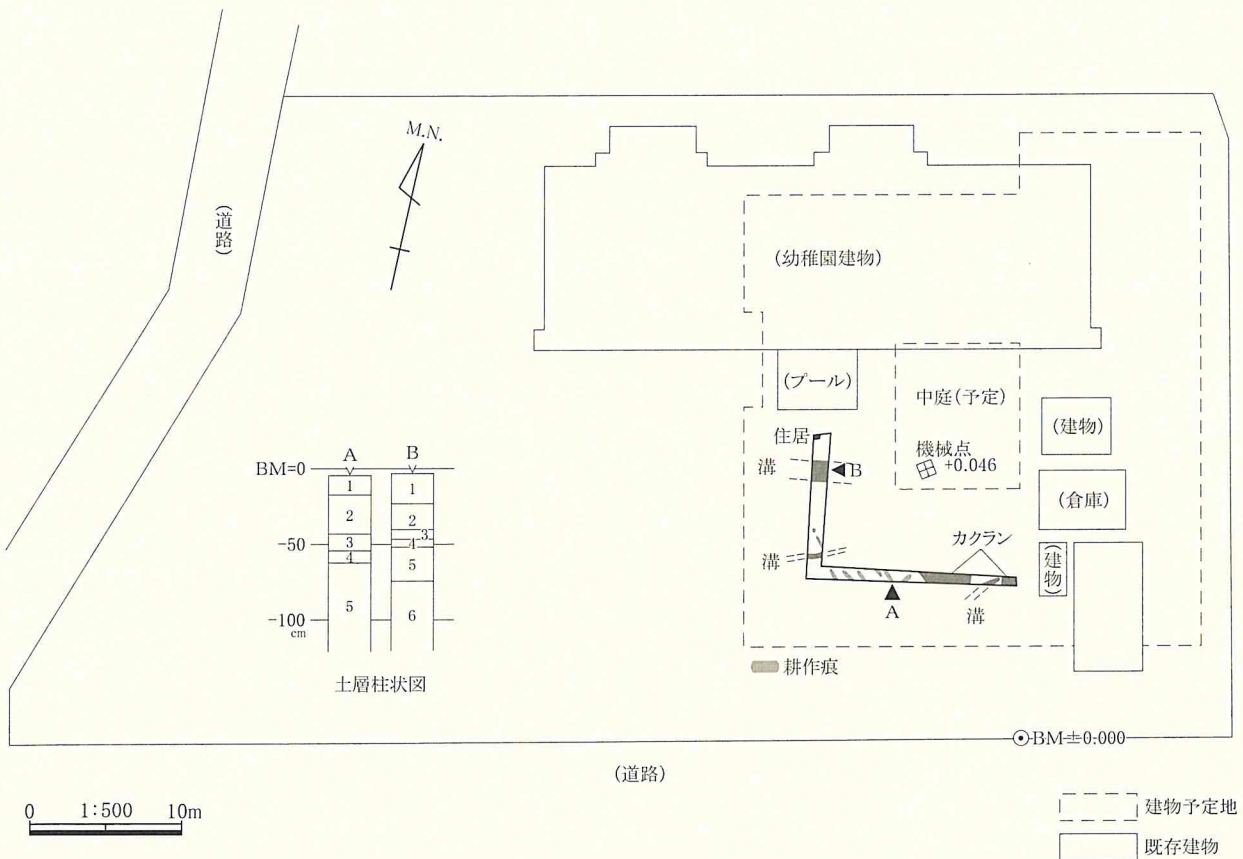
確認面は、埋立土あるいはAs-Bを混入する1層と2層を除去した直下とし、精査・遺構確認を行った。

調査の結果、各トレンチの状況は次のとおりである。1Tでは現地表64cm下から溝状遺構と畝跡が検出された。

2Tでも現地表36cm下と42cm下から溝状遺構を確認した。



第15図 H27-25 調査区位置図



第16図 H27-25調査区平面図・土層断面図

H27-28 倉渕町三ノ倉

・調査期間 平成27年6月5日

【環境】

烏川は、倉渕町北西の鼻曲山（標高1655m）と角落山（標高1393m）の谷間を水源とし、山間部をぬうようにして榛名山の西南麓を流れ、途中で河岸段丘を形成しつつ、碓井川と合流する。

本遺跡は、榛名山左岸の下位段丘上であり、国道406号線に沿って倉渕支所から南東へ5km行った榛名町との境界付近に位置する。

周辺の遺跡は、水沼遺跡、東小学校校庭遺跡があり、いずれも弥生時代後期の集落跡である。

【基本層位】

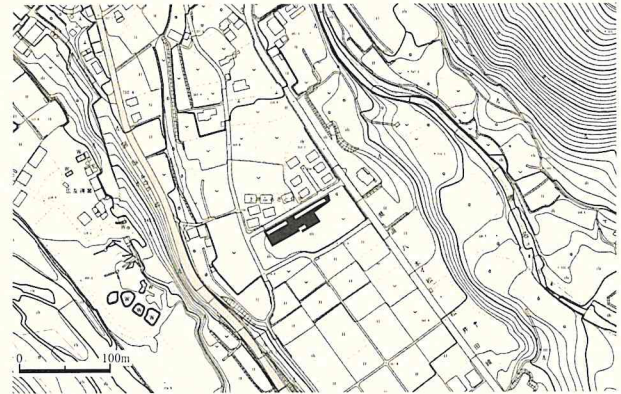
1. 現耕作土。1a. 黒褐色土(10YR3/1) 軟質で粘性は弱い。As-Aを含む。
2. As-A純層。
3. 褐灰色土(10YR5/1) 軟質で粘性は弱い。As-Aを含む。
4. As-A純層。
5. 褐灰色土(10YR5/1) 軟質で粘性は弱い。As-Aを含む。
6. As-B純層。
7. 黒色土(10YR1.7/1) 硬質で粘性は強い。As-Cを含む。
8. As-C純層。
9. 黒色土(10YR1.7/1) 硬質で粘性は強い。
10. 黒色土(10YR1.7/1) 硬質で粘性は強い。YPを含む。
11. 黒色土(10YR1.7/1) 硬質で粘性は強い。上層よりもYPが少ない。
12. 黒色土(10YR2/1) 硬質で粘性は強い。YPを含む。
13. 暗褐色土(10YR3/4) 硬質で粘性は強い。YPを含む。

【結果】

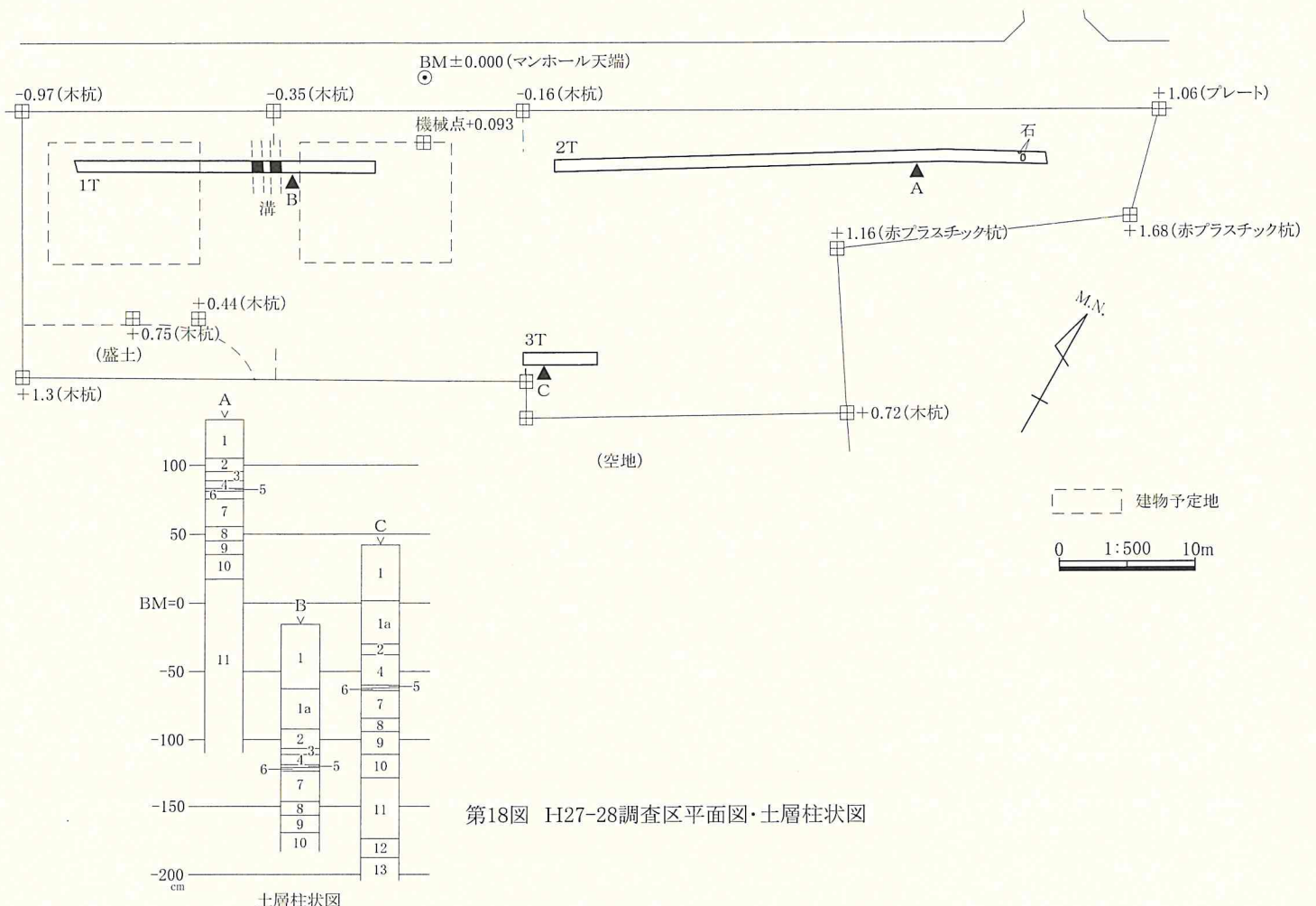
斜面に沿ってトレンチを設定した。

確認面は、6層直下（現地地表下46cm～106cm）を1面とし、8層直下（現地地表下90cm～136cm）を2面とした。

調査の結果、各トレンチの状況は次のとおりである。1トレンチの2面で配石遺構と考えられる礫の列を検出した。2・3トレンチでは遺構は検出されなかった。



第17図 H27-28 調査区位置図



第18図 H27-28調査区平面図・土層柱状図

H27-41 本郷町字供養塚

・調査期間 平成27年6月30日

【環境】

榛名山南麓「室田火砕流台地」南縁の「本郷台地」標高180m付近に位置し、北側を黒沢川が南東流し、南は烏川が南東流している。

対象地の北から西にかけて古墳時代後期をピークとする群集墳が濃密に分布し、前期の前方後円墳である「本郷大塚古墳」や県指定史跡の「しどめ古墳」などが知られる。

このほか、蔵屋敷遺跡、道場遺跡、寺内遺跡などで弥生時代後期・古墳時代中期後半～後期、平安時代の集落跡の広がりが確認されている。

【基本層位】 (A・B・D)

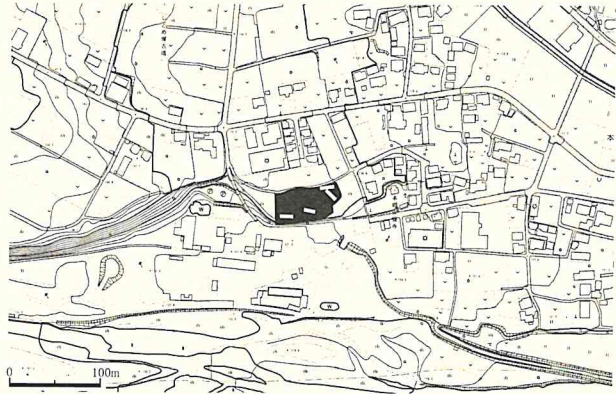
1. 埋立土。2. 褐色土(10YR4/4) 軟質で粘性は弱い。As-Aを含む。3. 黄褐色土(10YR5/8) 硬質で粘性は強い。

【結果】

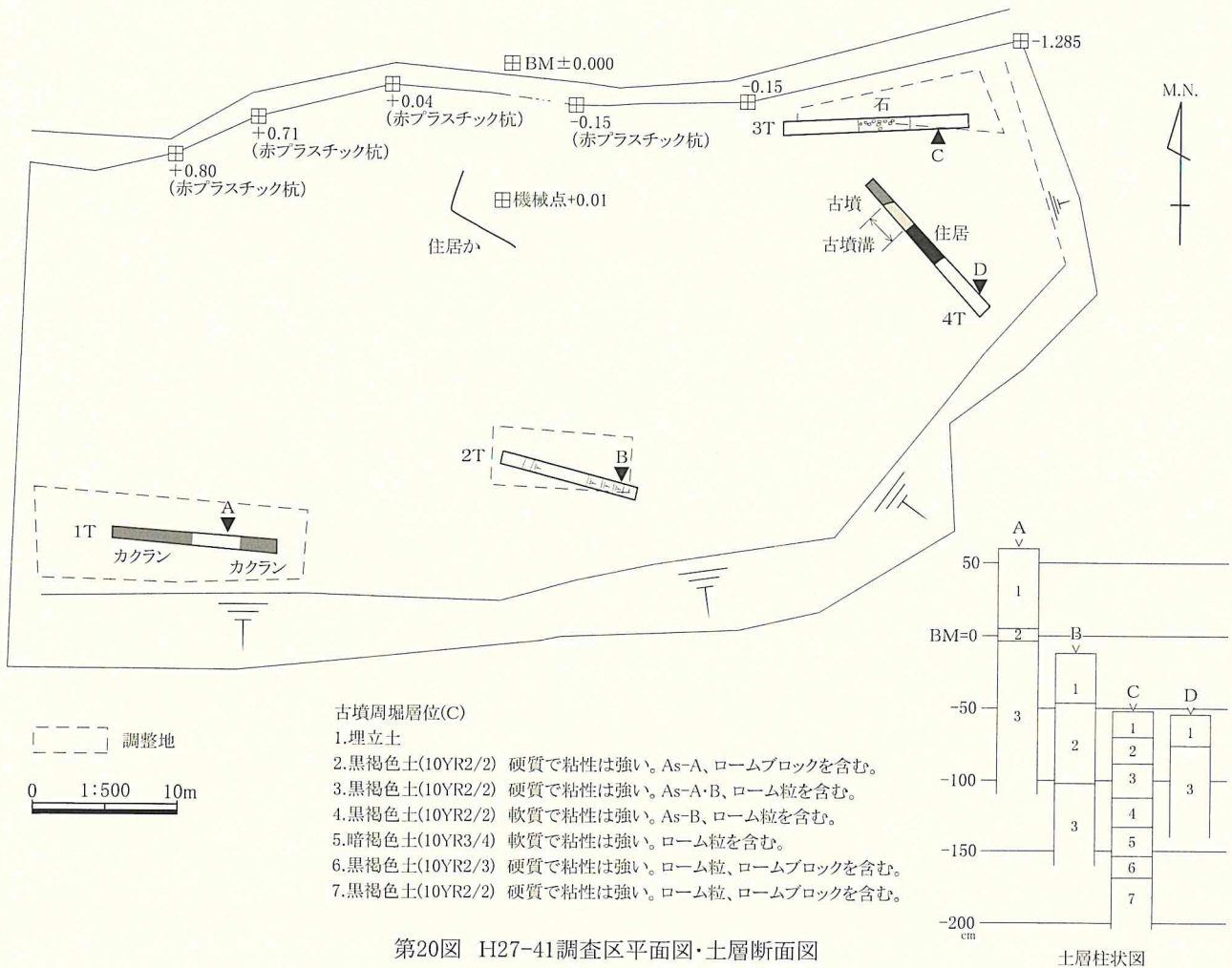
トレンチは、太陽光発電施設内の調整池建設部分予定地部分について現状の傾斜に沿って東西に設定した。

確認面は、埋立土あるいはAs-Aを混入する1層を除去した直下とし、精査・遺構確認を行った。

調査の結果、各トレンチの状況は次のとおりである。1Tと2Tは傾斜地のため削られた面を埋立土として使用されていた。3Tでは現地表80cm下から古墳の周堀を確認した。4Tでも現地表32cm下から堅穴建物と考えられる落ち込みと3Tから続く古墳の周堀が確認された。



第19図 H27-41 調査区位置図



第20図 H27-41調査区平面図・土層断面図

H27-45 下大島町字宮田

・調査期間 平成27年7月8日

【環境】

5万年前に発生した室田火砕流により形成された台地と、南東流する烏川の浸食により形成された河岸段丘が複雑に入り組む地形となっている。里見丘陵（台地）を背後に控え、里見川などの支流を合流させつつ烏川の下位河岸段丘上に位置している。北東側は河岸段丘より低地の谷底平野へと傾斜している。

周辺の遺跡は、八幡台地剣崎支台に剣崎長瀬西遺跡が若田支台に若田古墳群が存在する。

【基本層位】

1. 現表土。盛土。2. 黒褐色土(10YR3/2) 前土層。As-A、砂粒を含む。砂質土層。3. 灰黄褐色土(10YR4/2) 砂質土層。4. 礫層

【結果】

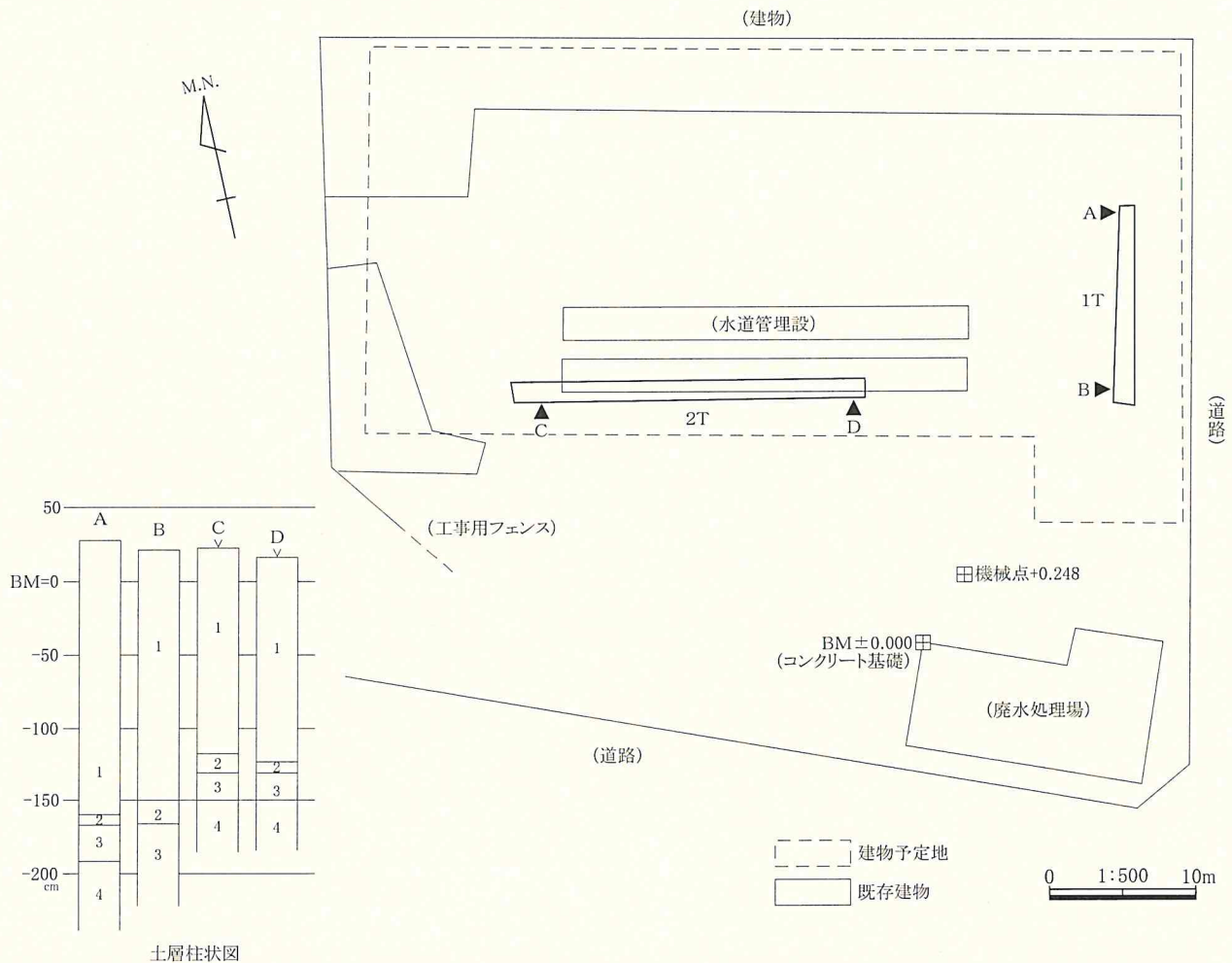
建物建設予定位置の南北方向、東西方向にトレンチを設定した。

確認面は、確認されず、2層以下は川砂層と礫層になる。

調査の結果、各トレンチの状況は次のとおりである。1・2トレンチともに烏川の旧河川床の様相を呈し、遺構・遺物の検出はなかった。



第21図 H27-45 調査区位置図



第22図 H27-45調査区平面図・土層柱状図

H27-48 塚田町字的場

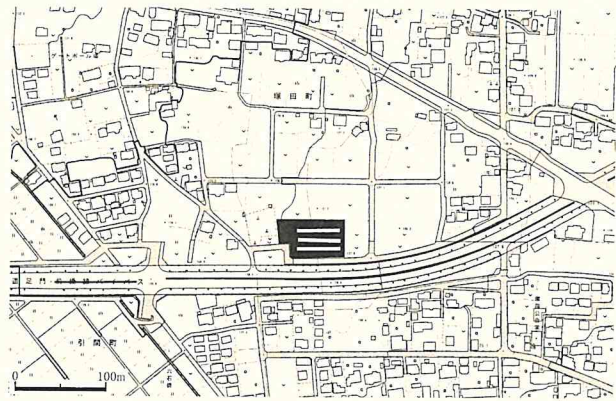
・調査期間 平成27年7月15日

【環境】

榛名山東南麓の相馬ヶ原扇状地端部が次第に傾斜を緩め、平坦な前橋台地へと移行する地域に該当する標高128m付近に位置している。

対象地北側および東側に隣接する道路部分は、「引間松葉・塚田的場遺跡」として古墳時代～平安時代の集落跡、古墳時代の畠跡が検出されている。

また、南に隣接する県道部分でも古墳時代の畠跡、奈良・平安時代の集落跡が検出されている。



第23図 H27-48 調査区位置図

【基本層位】

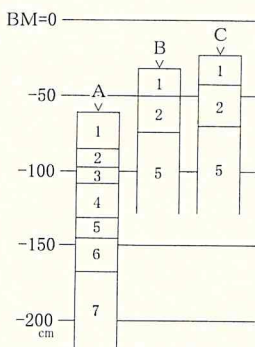
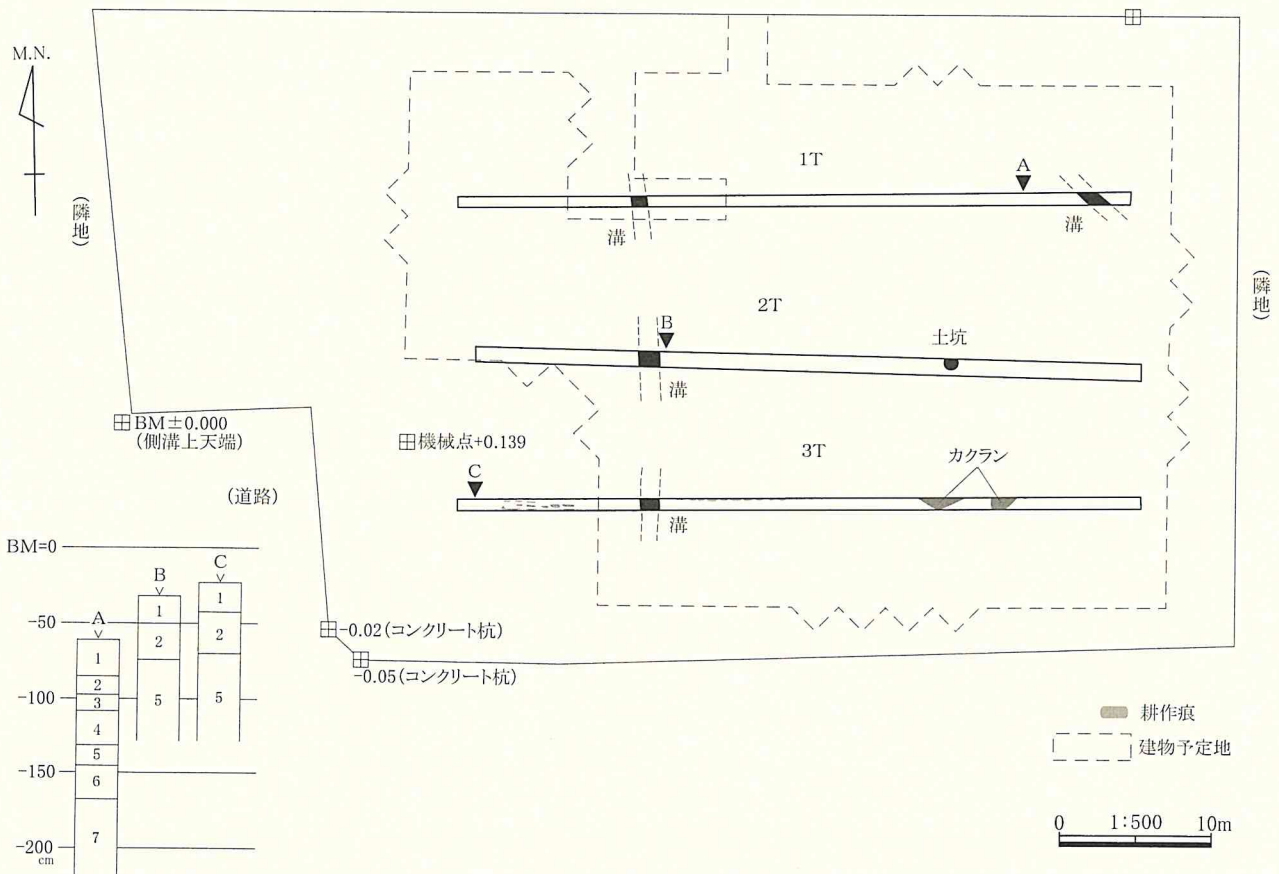
1. 埋立土。2. 黒褐色土(10YR2/3) 硬質で粘性は強い。As-A・As-Bを含む。3. 極暗褐色土(7.5YR2/3) 硬質で粘性は強い。As-C、橙色粒を含む。4. 暗褐色土(10YR3/4) 硬質で粘性は強い。5. にぶい黄褐色土(10YR4/3) 硬質で粘性は強い。6. 褐色土(10YR4/4) 軟質で粘性は弱い。砂質。7. 褐色土(10YR4/4) 軟質で粘性は弱い。礫を多量に含む。砂質。

【結果】

トレンチは、建物建設予定地部分について現状の傾斜に沿って東西に設定した。

確認面は、埋立土あるいはAs-Bを混入する1層と2層を除去した直下とし、精査・遺構確認を行った。

調査の結果、土地改良事業により遺構確認面は削られていた。各トレンチの状況は次のとおりである。1Tでは3Tまで続く溝状遺構と東端で溝状遺構が確認された。2Tでは土坑が確認された。3Tでは近世の畠跡が確認された。



土層柱状図

第24図 H27-48調査区平面図

H27-50 八幡原町字前原

・調査期間 平成27年7月21日

【環境】

榛名山東南麓地帯を南東方向に流下してきた井野川と倉沢町北西の鼻曲山（標高1655m）と角落山（標高1393m）の谷間を水源とし、山間部をぬうようにして流下してきた烏川の合流付近の左岸に位置する。

周辺の遺跡は、南東方向に緩やかに傾斜する洪積台地である前橋台地上にある若宮八幡北古墳、若宮A号墳、鈴塚古墳など若宮古墳群が所在している。

【基本層位】

1. 耕作土。2. 暗褐色土(10YR3/3) 泥流、砂、As-Aを含む。攪乱土。3. 暗褐色土(10YR3/3~2/4) 砂質土層。4. 暗褐色土~黒褐色土(10YR3/3~2/3) シルトを含む砂質土層。5. 暗褐色土(10YR3/4) シルト土層。6. 暗褐色土(10YR3/3) 泥流層。

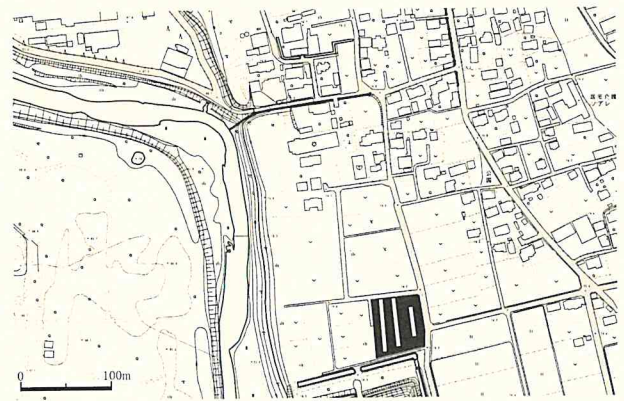
【結果】

建物建設予定位置の南北方向にトレンチを設定した。

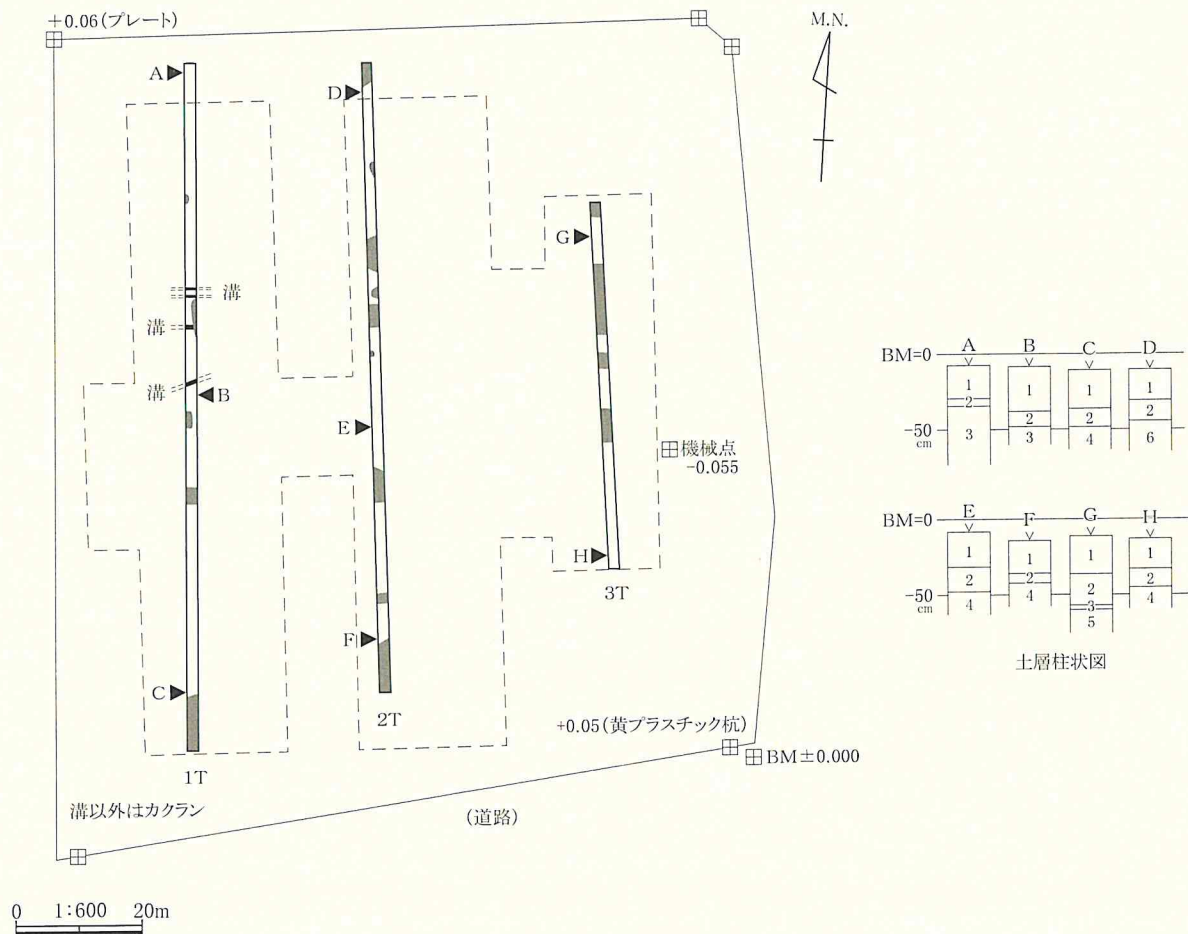
確認面は、4層および5層上面とし、精査・遺構確認を行った。

調査の結果、各トレンチの状況は次のとおりである。1トレンチでは現地表48cm~64cm下から自然溝が検出された。遺構は確認されない。

遺物は古墳時代の土師器片が検出された。2トレンチでも遺構は確認されず、古墳時代の土師器片が検出された。3トレンチからは遺構・遺物は検出されなかった。



第25図 H27-50 調査区位置図



第26図 H27-50調査区平面図・土層柱状図

H27-59 箕郷町上芝字東龍ノ宮

・調査期間 平成27年8月20日

【環境】

榛名山鷹巣山近くを起源とする榛名白川が南流し、箕郷町東明屋付近を上流端とする井野川が南流している。

箕郷町の地形はこの2つの河川によって大きく3つに分かれ、榛名白川の右岸に見られる開析谷の十文字面と井野川左岸の相馬ヶ原扇状地、そして十文字面と相馬ヶ原扇状地との間には白川扇状地がある。

この白川扇状地は古墳時代後期に起きた榛名山二ツ岳の噴火に伴う火砕流および土石流によって形成され、小規模な扇状地形を形成する。

【基本層位】

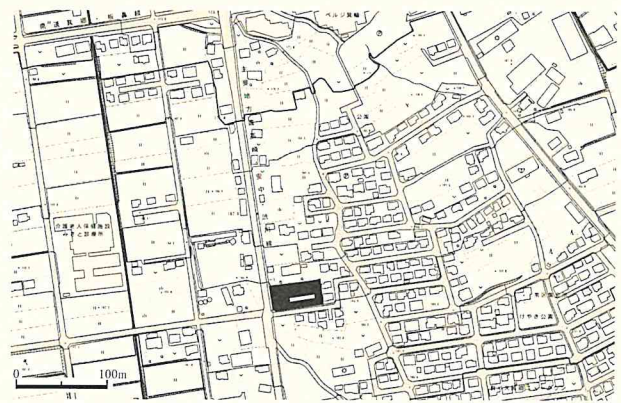
1. 現表土。盛土。2. 黒褐色土(10YR2/3) 灰褐色にみえる前土層。As-Aを含む。砂質土層。3. 暗褐色土(10YR3/4) As-B、砂粒を含む。砂質土層。4. 暗褐色土(10YR3/4) As-B、砂粒、火砕流を含む。砂質土層。5. 黒褐色土(10YR2/3) 砂質土層。6. 褐色土(10YR4/6) 黄色にみえる泥流土層。50cm大の礫を含む。

【結果】

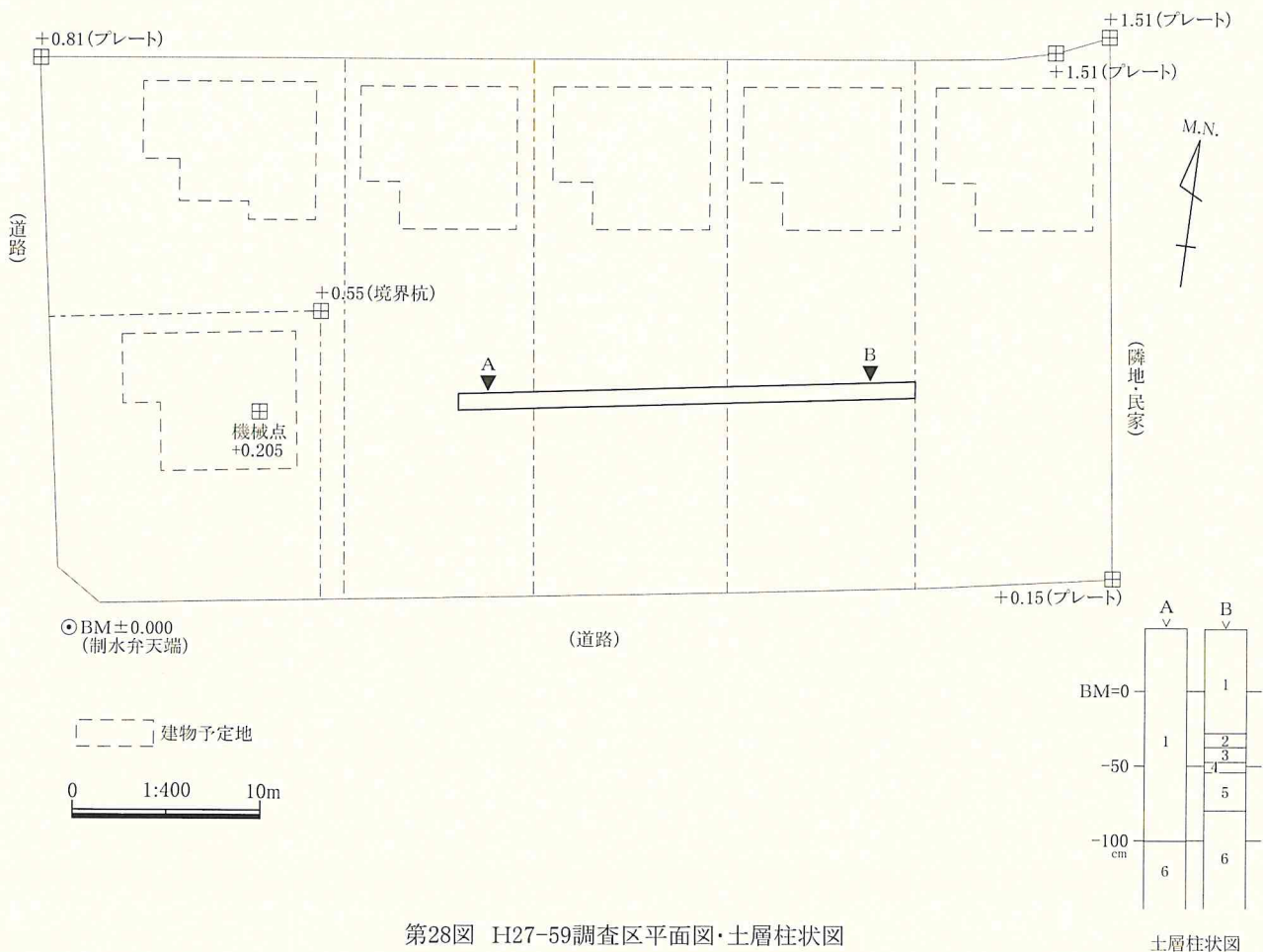
指定された位置にトレンチを設定した。

確認面は、As-AあるいはAs-Bを混入する層を除去した直下とし、精査・遺構確認を行った。

調査の結果、トレンチの状況は次のとおりである。現地表から121cm下の6層上面で精査したが、遺構・遺物は確認されなかった。



第27図 H27-59 調査区位置図



第28図 H27-59調査区平面図・土層柱状図

H27-66 箕郷町柏木沢字向原

・調査期間 平成27年9月16日

【環境】

榛名山鷹巣山近くを起源とする榛名白川が南流し、箕郷町東明屋付近を上流端とする井野川が南流している。

箕郷町の地形はこの2つの河川によって大きく3つに分かれ、榛名白川の右岸に見られる開析谷の十文字面と井野川左岸の相馬ヶ原扇状地、そして十文字面と相馬ヶ原扇状地の間には白川扇状地がある。

この相馬ヶ原扇状地は古墳時代後期に起きた榛名山二ツ岳の噴火に伴う火砕流および土石流によって形成された。

【基本層位】

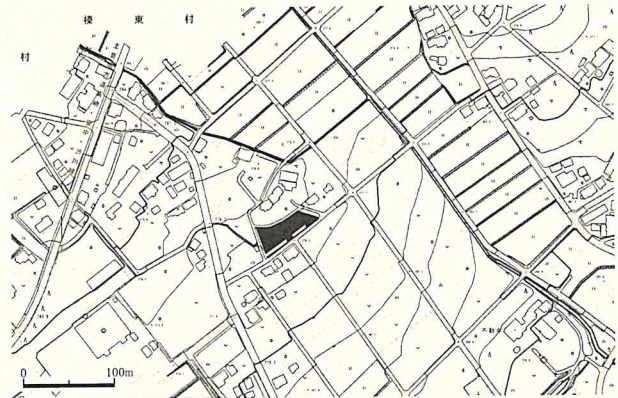
1. 現耕作土。2. As-B純層。3. 褐色土(10YR4/4) 硬質で粘性は強い。4. 黒色土(10YR1.7/1) 硬質で粘性は弱い。As-C、橙色粒を含む。5. 黒褐色土(10YR2/2) 硬質で粘性は強い。橙色粒を含む。6. 黒色土(10YR2/1) 硬質で粘性は強い。7. 黒褐色土(10YR2/3) 硬質で粘性は強い。8. 暗褐色土(10YR3/4) 硬質で粘性は強い。

【結果】

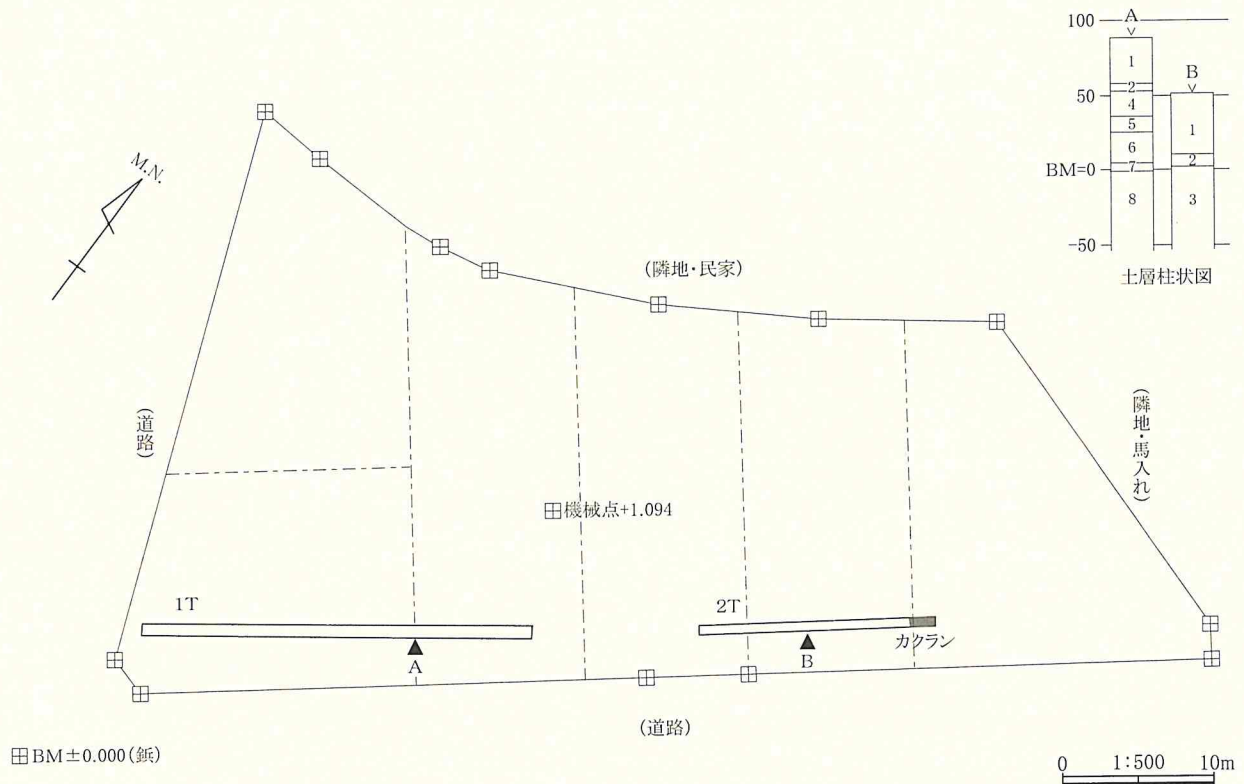
指定された位置にトレンチを設定した。

確認面は、As-AあるいはAs-Bを含む1層と2層を除去した直下とし、精査・遺構確認を行った。

調査の結果、各トレンチの状況は次のとおりである。現地表から40cm下の3層上面で精査したが、遺構・遺物は確認されなかった。



第29図 H27-66 調査区位置図



第30図 H27-66調査区平面図・土層柱状図



H27-80 宮沢町字長久保

・調査期間 平成27年10月22日

【環境】

榛名山南麓域は、古榛名山火山噴出物によって形成された台地が、各河川による開析をうけ、入り組んだ樹枝状の台地を形成している。

対象地は、頭無川と谷津川に開析された南北に延びる台地上に位置している。

対象地の南西にある岡部戸遺跡では、縄文時代中期の集落跡が検出されている。

【基本層位】

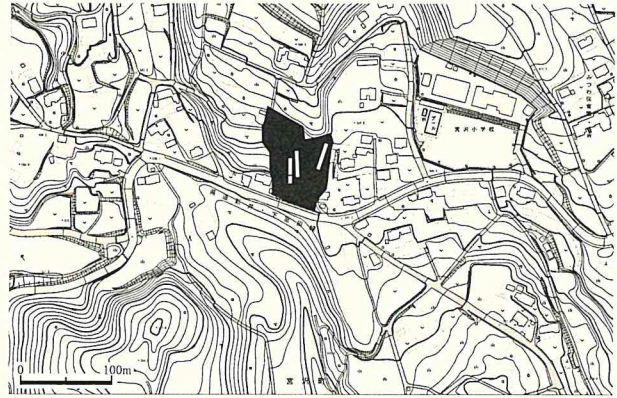
1. 黒褐色土(10YR2/2) 硬質で粘性は強い。白色、ロームブロックを含む。2. 黄褐色土(10YR5/6) 硬質で粘性は強い。

【結果】

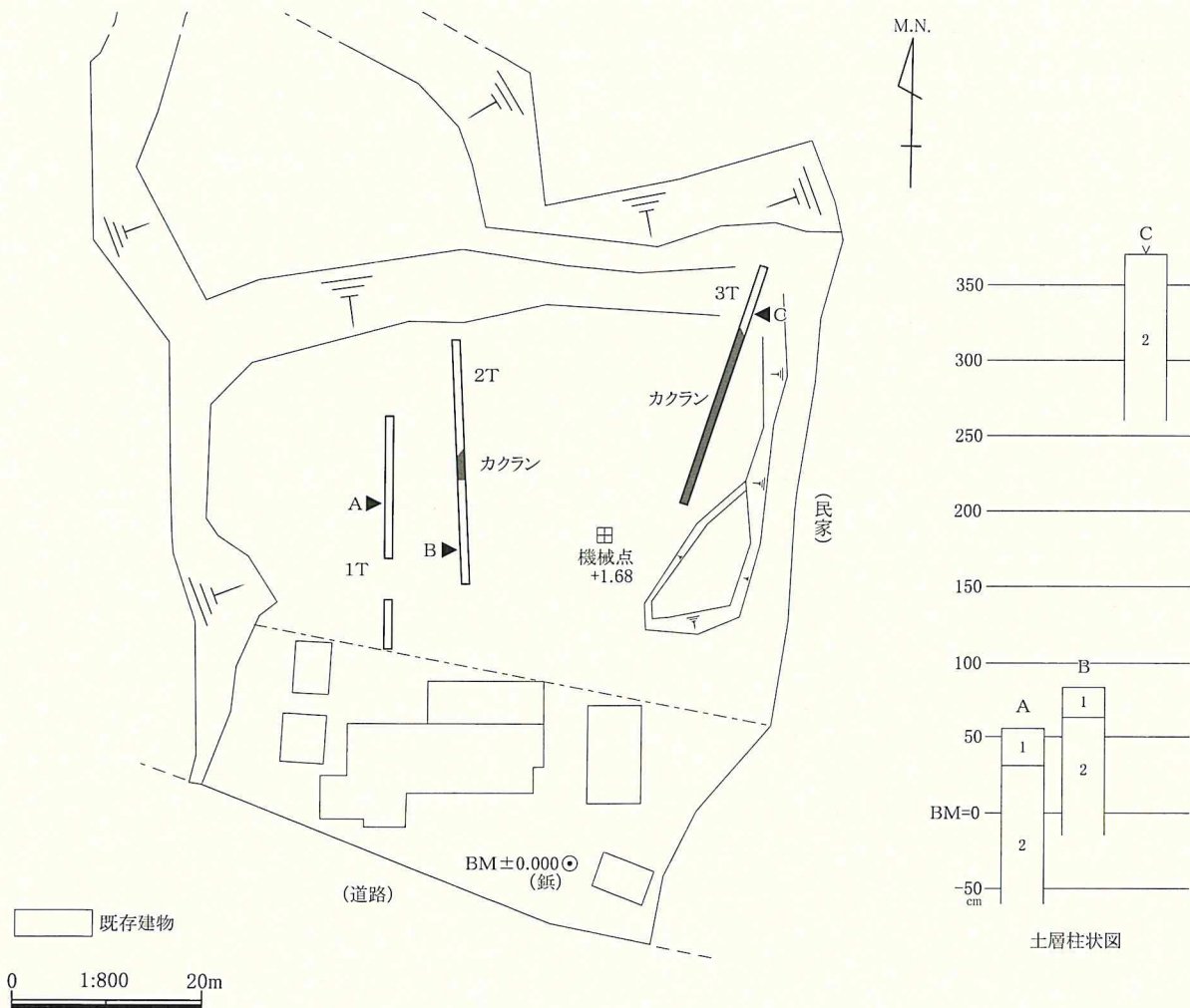
斜面に沿ってトレンチを設定した。

確認面は、As-AあるいはAs-Bを混入する1層を除去した直下とし、精査・遺構確認を行った。

調査の結果、各トレンチの状況は次のとおりである。調査対象地全体の表土が削られており、現地表20cm下でローム面となる。各トレンチにおいて遺構・遺物は確認されなかった。



第31図 H27-80 調査区位置図



第32図 H27-80調査区平面図・土層柱状図

635(H27-9) 引間松葉遺跡

・調査期間 平成27年5月18日～22日

【環境】

相馬ヶ原扇状地扇端部で染谷川右岸に位置し、標高は128m付近である。近隣からは、奈良・平安時代を主体とする居住域や畠跡が検出され、対象地北東の染谷川対岸には上野国分寺跡が存在することが注目される。

試掘調査により、2軒の竪穴住居跡の他、土坑・ピット類が検出されたため、小規模調査として発掘調査が行われた。

【結果】

現地表面より下1.5m付近より竪穴住居跡2軒(SI-1・SI-2)と土坑1基(SK-1)が確認された。

SK-1は住居(SI-2)と重複関係にあり、SK-1の方が新しい。土坑は2段に掘削され、壁面の一部が焼土化しており、底から酸化炎焼成の須恵器片を含む土器片が出土した。

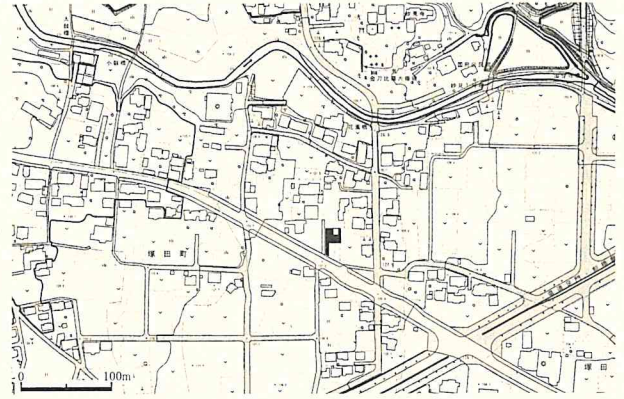
SI-1は調査区の南東側に存在し、北西の壁と床の一部が検出された。柱穴は検出されず、カマドは調査区外である。

壁は検出された部分のみで4m以上あり、他の当該期の住居と比較すると大型である。

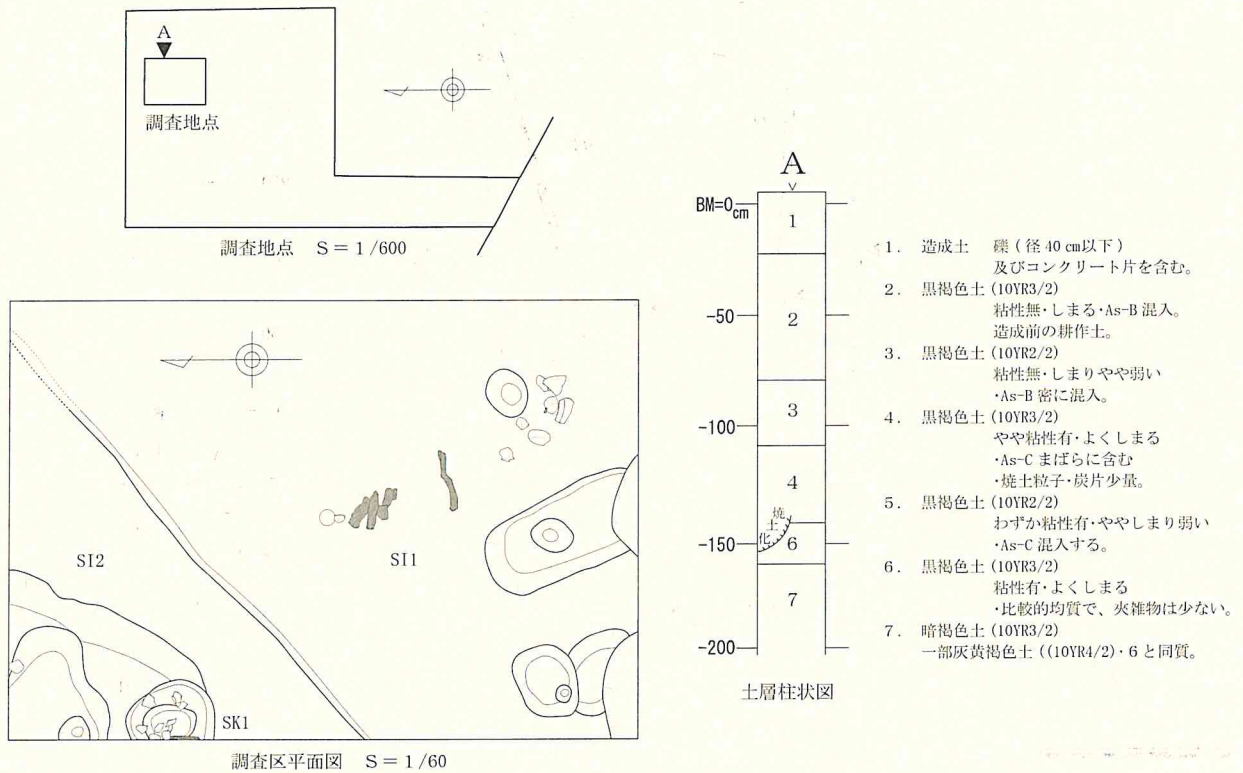
床面に炭化材と遺物が散在しており、焼失住居と考えられる。土師器・須恵器が多く出土し、羽釜・灰釉陶器が含まれていることから、10世紀代の年代が与えられる。

SI-2は調査区北西隅より検出された。南東壁の一部が検出されたが、床面ははっきりしなかった。カマドを持つと考えられるが、調査区外である。

このように、小面積の調査であったが、比較的大型のプランを持ち、灰釉陶器片を多く出土する竪穴住居跡を検出することができた。近隣に存在する上野国分寺跡との関係も、考慮していかなければならないであろう。



第33図 635(H27-9) 調査区位置図



第34図 635(H27-9)調査区平面図・土層注状図

639(H26-144) 小八木権現塚遺跡

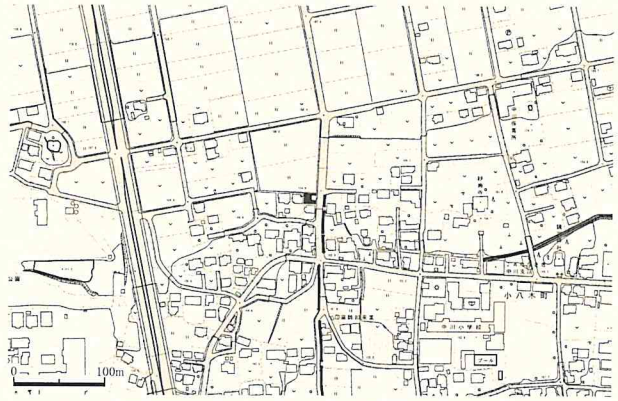
- (1) 所在地 高崎市小八木町権現塚146-3、-4
- (2) 調査機関 平成27年6月29日～30日
- (3) 対象面積 14.8㎡
- (4) 開発内容 個人住宅建設
- (5) 経過・結果

この遺跡は、平成26年度行なった試掘調査(144)の結果遺構が検出され、現状保存を求め協議したが結局、記録保存を実施することになった。弥生時代・古墳時代の竪穴建物が検出されている『小八木遺跡』に隣接している。

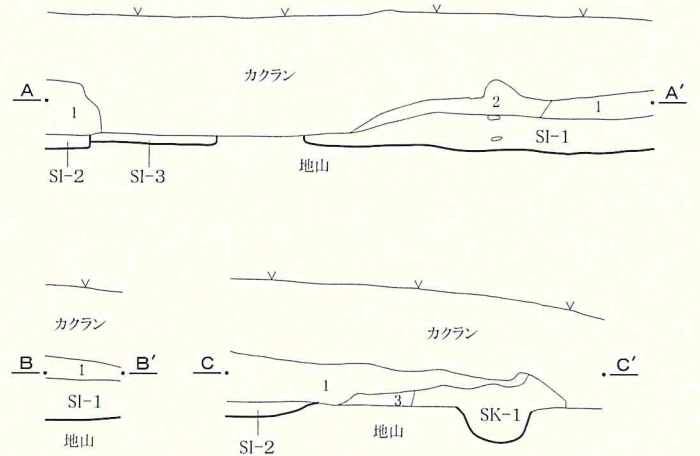
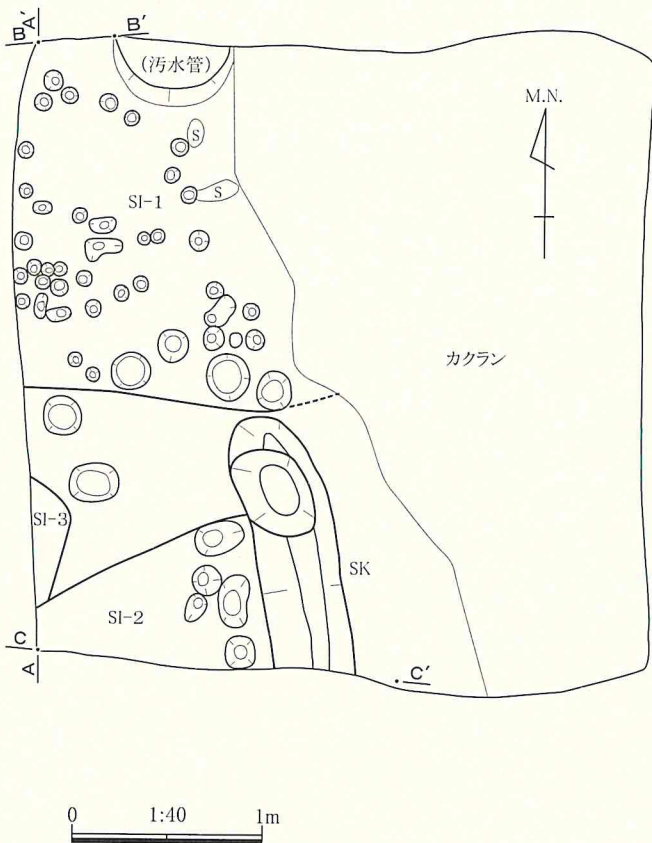
地形は、北側が高く南に傾斜している緩やかな扇状地上に立地している。

基本層序は、下層に黄褐色土の地山層があり、その上層にAs-C混土層、Hr-FAブロック層、ローム粒や砂混じりの砂質土層がのる。遺構確認面は黄褐色土上面である。

検出された遺構は、古墳時代の竪穴建物3軒、土坑1基、ピット群である。遺構の東半分は以前建てられていた建物と道路整備による攪乱が著しい。検出された遺構の平面形は不明である。SI-1:確認面から7cmほど下で床面となる。SI-2:確認面から13cmほど下で床面となる。SI-3:確認面から5cmほど下で床面となる。SK:南北方向に走向し、長さ1.3m、確認面からの深さは15cm～17cmを測る。



第35図 639(H26-144) 調査区位置図



基本層位

- 1 10YR3/3 暗褐色土 砂、As-C混じり。砂質土層。(SI-2覆土)
- 2 10YR3/4 黒褐色土 As-C、砂、赤色シルト粒子混じり。砂層。
- 3 10YR4/3 にぶい黄褐色土 As-C、砂、砂混じり。砂層。

SI-1

10YR3/3 暗褐色土 Hr-FAシルトブロック、泥流シルトブロック、ローム粒子混じり。遺構覆土。

SI-2

10YR4/3 にぶい黄褐色土 炭化物、As-C、砂粒、砂層。

SI-3

10YR3/2 黒褐色土 シルト質。

SK-1

10YR3/3 暗褐色土 ローム粒混入。シルト質。

第36図 639(H26-144) 平面図・断面図





27-3 下小埜町字高田




27-4 台新田町字台西



27-5 綿貫町字曲師東



27-5 綿貫町字曲師東



27-6 上大類町字下田



27-6 上大類町字下田




27-7 倉賀野町字中里前



27-8 下里見町字北村



27-9 引間町字松葉



27-10 箕郷町和田山字後和田



27-12 吉井町片山字南平



27-12 吉井町片山字南平




27-13 剣崎町字上小路




27-13 剣崎町字上小路



27-14 上中居町



27-14 上中居町



27-19 上中居町字岡西



27-19 上中居町字岡西



27-21 旭町



27-24 東国分町字村内



27-25 西国分町



27-25 西国分町



27-27 倉賀野町字甲大応寺



27-28 倉渚町三ノ倉



27-30 吉井町池字谷津



27-32 飯塚町字貝沢堀添




27-34 倉賀野町字中里前



27-35 上中居町字西屋敷



27-39 下之城町字村前



27-40 矢中町



27-41 本郷町字供養塚



27-41 本郷町字供養塚





27-43 三ツ寺町



27-45 下大島町字宮田



27-46 小八木町



27-47 吉井町神保字宮東



27-48 塚田町字の場



27-50 八幡原町字前原



27-54 井野町



27-56 宮原町



27-58 剣崎町字稻荷塚



27-59 箕郷町上芝字東龍ノ宮



27-61 剣崎町字上小路



27-62 江木町



27-64 筑縄町



27-66 箕郷町柏木沢字向原




27-68 中泉町字十王堂




27-70 吉井町岩崎字西吹上



27-71 上佐野町字舟橋



27-72 宮原町



27-74 菅谷町字西宿/字新田



27-77 菅谷町村西



27-80 宮沢町字長久保



27-81 倉賀野町字三本木



27-84 上中居町字宇名室



27-86 寺尾町字東館



27-87 上佐野町字欠塚



27-89 吉井町下奥平



27-91 棟高町字堰上



27-94 石原町



27-98 箕郷町富岡字順礼道上



27-101 菅谷町字村西



635(27-9) 引間町松葉



639(26-144) 小八木町権現塚遺跡

# 報告書抄録

ふりがな	しないいせき							
書名	平成27年市内遺跡発掘調査報告書							
副書名								
巻次								
シリーズ名	高崎市文化財調査報告書							
シリーズ番号	第361集							
編著者名	矢島 浩 黒田 晃 神戸 肇							
編集機関	高崎市教育委員会							
編集機関所在地	〒370-8501 群馬県高崎市高松町35-1							
発行年月日	2017年3月31日							
ふりがな 所収遺跡名	ふりがな 所在地	コード		北緯	東経	調査期間	調査面積	調査原因
		市町村	遺跡番号					
ひきまつばいせき 引間松葉遺跡	群馬県高崎市 ひきまつばいせき 引間字松葉	102020	635	36° 23' 27"	139° 1' 10"	2015.05.18 ~ 23	18.1㎡	個人住宅
こやごんげんつかいせき 小八木権現塚遺跡	群馬県高崎市 こやごんげんつかいせき 小八木町権現塚	102020	639	36° 21' 56"	139° 00' 47"	2015.06.29 ~ 30	14.8㎡	個人住宅

所収遺跡名	種別	主な時代	主な遺構	主な遺物	特記事項
ひきまつばいせき 引間松葉遺跡	集落	奈良平安	竪穴住居跡	土師器・須恵器	
こやごんげんつかいせき 小八木権現塚遺跡	集落	古墳	竪穴住居跡・土坑・ピット	土師器・須恵器	

---

高崎市文化財調査報告書第 361 集

平成 27 年度市内遺跡発掘調査報告書

2016 年 3 月 25 日印刷  
2016 年 3 月 31 日発行

編集・発行／群馬県高崎市教育委員会  
群馬県高崎市高松町 35 番の1  
電話 027 (321) 1111 (代表)  
印刷／荒瀬印刷株式会社

---