

写真図版



1 広域垂直写真



2 遠景 北から



3 近景 北西から



4 第一面全景 北から



5 第二面全景 南東から


図版 2




1 西壁基本土層全景



2 西壁基本土層 (部分)




3 東壁基本土層全景




4 東壁基本土層 (部分 1)




5 東壁基本土層 (部分 2)



6 東壁基本土層 (部分 3)



7 東壁基本土層 (部分 4)



8 東壁基本土層 (部分 5)



1 第一面建物跡群と日光道中



2 第1・6号建物跡・第2号杭列検出状況



3 第1号建物跡(1)



4 第1号建物跡(2)



5 第1号建物跡基礎土層



6 第1号建物跡・第39号埋設桶土層

図版 4



1 第1号建物跡 ピット4



2 第2号建物跡 北から



3 第2号建物跡 東から



4 第2・4号建物跡



5 第2号建物跡 石2



6 第2号建物跡 石3



7 第4号建物跡 石1



8 第4号建物跡 石5



1 第6号建物跡



2 第6号建物跡 (部分)



3 第14a・14b号建物跡 北から



4 第14a号建物跡
ピット3



5 第14a号建物跡
ピット4



6 第14a号建物跡
ピット5



7 第14a号建物跡
ピット6

図版 6



1 第14b号建物跡 ピット1



2 第14b号建物跡 ピット2



3 第14b号建物跡 ピット3



4 第14b号建物跡 ピット4



5 第15号建物跡



6 第15号建物跡 ピット1



7 第15号建物跡 ピット2



8 第15号建物跡 ピット3



9 第16号建物跡全景



10 第16号建物跡・第15号溝跡



11 第16号建物跡
基礎杭(1)



12 第16号建物跡
基礎杭(2)



1 第3号基礎状遺構



2 胞衣埋納遺構 (1)



3 胞衣埋納遺構 (2)



4 第一面北西部埋設桶分布状況



5 第1号埋設桶上面



6 第1号埋設桶



7 第2号埋設桶



8 第2号埋設桶タガ



9 第4号埋設桶



10 第5号埋設桶



11 第8号埋設桶



12 第10号埋設桶



13 第11号埋設桶



14 第12号埋設桶



15 第13号埋設桶

図版 8



1 第 14 号埋設桶



2 第 15 号埋設桶断面



3 第 16 号埋設桶断面



4 第 17 号埋設桶



5 第 18 号埋設桶



6 第 20 号埋設桶



7 第 21 号埋設桶



8 第 23 号埋設桶



9 第 24 号埋設桶



10 第 25 号埋設桶



11 第 27・28 号埋設桶



12 第 28 号埋設桶



13 第 31 号埋設桶



14 第 32 号埋設桶



15 第 35 号埋設桶



16 第 36 号埋設桶



17 第 37 号埋設桶



18 第 39 号埋設桶



1 第40号埋設桶断面



2 第40号埋設桶



3 第41号埋設桶



4 第44号埋設桶



5 第47号埋設桶



6 第51号埋設桶



7 第52号埋設桶



8 第55号埋設桶



9 第56号埋設桶



10 第59号埋設桶



11 第62号埋設桶



12 第63号埋設桶



13 第64号埋設桶



14 第65号埋設桶



15 第67号埋設桶



16 第68・69号埋設桶



17 第72号埋設桶



18 第73号埋設桶断面

图版 10



1 第 73 号埋設桶



2 第 75 号埋設桶



3 第 77 号埋設桶上面 (1)



4 第 77 号埋設桶上面 (2)



5 第 77 号埋設桶



6 第 78 号埋設桶



7 第 79・80 号埋設桶



8 第 82 号埋設桶上面



9 第 82 号埋設桶



10 第 83 号埋設桶



11 第 84 号埋設桶



12 第 86 号埋設桶



13 第 88 号埋設桶



14 第 91 号埋設桶



15 第 93 号埋設桶断面



16 第 93 号埋設桶



17 第 94 号埋設桶



18 第 95 号埋設桶




1 第1号井戸跡全景



2 第1号井戸跡断面



3 第2号井戸跡全景



4 第2号井戸跡掘方



5 第3号井戸跡1段目



6 第3号井戸跡3段目



7 第3号井戸跡釣瓶出土状況



8 第4号井戸跡全景



9 第4号井戸跡1段目



10 第4号井戸跡部分

図版 12



1 第4号井戸跡2段目



2 第4号井戸跡底面



3 第5号井戸跡検出状況



4 第5号井戸跡全景



5 第6号井戸跡3段目



6 第7号井戸跡全景



7 第7号井戸跡底面



8 第8号井戸跡全景



9 第8号井戸跡3段目



1 第9号井戸跡全景



2 第9号井戸跡2段目



3 第10号井戸跡1段目



4 第10号井戸跡1段目下端



5 第10号井戸跡3段目



6 第12号井戸跡1段目



7 第12号井戸跡2段目



8 第13号井戸跡全景



9 第13号井戸跡



10 第13号井戸跡下部

图版 14



1 第14号井戸跡断面



2 第14号井戸跡下部断面



3 第15号井戸跡1段目



4 第15号井戸跡1段目断面



5 第15・17号井戸跡全景



6 第17号井戸跡1段目



7 第16号井戸跡全景



8 第16号井戸跡2段目



1 第1~3号杭列



2 第1号杭列



3 第1号沟迹



4 第3号沟迹



5 第4号杭列



6 第6号沟迹



7 第5号杭列



8 第9号沟迹



1 第11~14号沟迹



2 第1号瓦樋



3 第1号木樋部分



4 第1号木樋全景



5 第2号木樋



6 第1号竹樋 (1)



7 第1号竹樋 (2)



8 第1号竹樋 (3)



9 第4号木樋



10 第2号竹樋



1 池状遺構周辺



2 池状遺構検出状況



3 池状遺構構築材の状況



4 池状遺構完掘



5 池状遺構部分



6 池状遺構桶出土状況



7 排水枅



8 排水枅部分



9 排水枅焼印



1 第1号土壤检出状况



2 第1号土壤部分



3 第1号土壤完掘



4 第2号土壤



5 第3号土壤



6 第9号土壤



7 第13号土壤



8 第13号土壤出土遺物



9 第25号土壤



10 第29号土壤全景(1)



11 第29号土壤全景(2)



12 第29号土壤遺物出土状况(1)



1 第 29 号土坑遗物出土状况 (2)



2 第 29 号土坑完掘



3 第 30 号土坑断面



4 第 30 号土坑



5 第 46 号土坑



6 第 46 号土坑遗物出土状况



7 第 52~56 号土坑



8 第 55 号土坑



9 第 66 号土坑



10 第 66 号土坑遗物出土状况



11 第 87 号土坑



12 第 128 号土坑断面



13 第 127·128 号土坑



14 第 128 号土坑

图版 20



1 第 111 号土壤部分 (1)



2 第 111 号土壤部分 (2)



3 第 111 号土壤



4 第 111 号土壤掘方



5 第 150 号土壤



6 第 160·161 号土壤



7 第 188 号土壤断面



8 第 201 号土壤



9 第 201 号土壤遺物出土狀況



10 第 204 号土壤



11 第 205 号土壤



12 第 205 号土壤遺物出土狀況



13 第 210 号土壤



14 第 210 号土壤遺物出土狀況 (1)



1 第 210 号土坑遺物出土狀況 (2)



2 第 221 号土坑



3 第 230 号土坑



4 第 240 号土坑



5 第 201・244・245 号土坑



6 第 244 号土坑断面



7 第 245 号土坑断面



8 第 248 号土坑




9 第 252・258 号土坑



10 第 266 号土坑



11 第 127・128・269～271 号土坑



12 第 277 号土坑



13 第 277 号土坑断面



14 第 297 号土坑



15 第 289 号土坑



16 第 1156 号土坑

図版 22



1 第 1002 号土壤



2 第 1003 号土壤



3 第 1004 号土壤



4 第 1004 号土壤遺物出土状況



5 第 1005 ~ 1007 号土壤



6 第 1007 号土壤遺物出土状況



7 第 1024 号土壤遺物出土状況 (1)



8 第 1024 号土壤遺物出土状況 (2)



9 第 1024 号土壤完掘



10 第 1025 号土壤検出状況 (1)



11 第 1025 号土壤検出状況 (2)



12 第 1025 号土壤



13 第 1025 号土壤部分



14 第 1025・1026 号土壤完掘



15 第 1028 号土壤・第 11 号溝跡断面