

写真図版



1 遺跡遠景



1 空中写真 (合成)



1 第5次調査区全景（東から）



2 第6・7次調査区全景

図版 4



1 地形とエリア（北西から）



2 台地の遺構群（南西から）



1 縄文時代の東の谷



2 東斜面（北東から）




3 西斜面（東から）




1 基本層序 (A地点)



3 基本層序 (B地点下部)



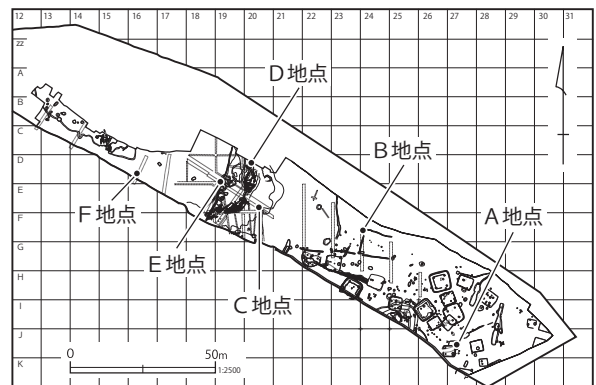
4 基本層序 (C地点付近)



2 基本層序 (B地点上部)




5 基本層序 (D地点)





1 西斜面 (第5次調査区)




2 西斜面 (第6・7次調査区)



4 西斜面基本土層断面 (C-14)



3 西斜面土層 (D-19)



5 西斜面土層 (第5次調査区東壁)



1 東斜面 (西から)



2 東斜面基本土層



4 東斜面土層 (第 16 図 C 断面低地部)



3 東斜面土層 (23 ラインベルト)



5 東斜面土層 (第 16 図 C 断面台地部)



1 第121号住居跡
(北から)



2 第121号住居跡
(南から)



3 第121号住居跡 (A断面)



4 第121号住居跡 (C断面)

図版 10



1 第121号住居跡炉1



2 第121号住居跡炉2



3 第121号住居跡SK1遺物出土状況



4 第122号住居跡関連ピット群



5 第1号集石①（南から）




6 第1号集石②（北から）



1 第 687 号土壤



5 第 690 号土壤烧土检出状况



2 第 688 号土壤



6 第 690 号土壤



3 第 689 号土壤



7 第 691 号土壤



4 第 689 号土壤遺物出土状况



8 第 695 号土壤

図版 12




1 第 697 号土壇



5 第 706 号土壇遺物出土状況



2 第 698・699 号土壇



6 第 706 号土壇土層 (B 断面)



3 第 701・702 号土壇



7 第 729 号土壇遺物出土状況 (北から)



4 第 703 号土壇遺物出土状況



8 第 729 号土壇検出状況 (南から)



1 第 722 号土壙



5 第 757 号土壙 (西から)



2 第 718 号土壙土層



6 第 763 号土壙遺物出土状況 (西から)



3 第 743 号土壙土層



7 第 767 号土壙 (西から)



4 第 750 号土壙 (南西から)



8 第 768 号土壙 (西から)

図版 14

1 東の谷周辺の土壌群①
(東から)



2 東の谷周辺の土壌群②
(北東から)



3 東の谷周辺の土壌群③
(北から)





1 東の谷左岸の土壌群 (西から)



5 第734号土壌 (東から)



2 第732・733 a・733 b・775・802・804号土壌



6 第734号土壌遺物出土状況 (第39図95)



3 第732・733 a・733 b・775号土壌



7 第732号土壌遺物出土状況 (第38図80)



4 第732・733 a・802・804号土壌



8 第732・802号土壌土層 (第36図B断面)




1 第 732·733 a·733 b号土壤土層 (第 36 图 C 断面)



2 第 734 号土壤土層 (C 断面)



5 第 725 号土壤




3 第 730 号土壤土層 (G 断面)



6 第 726 号土壤



4 第 775 号土壤土層 (F 断面)



7 第 801 号土壤



1 第52号溝状遺構と東の谷



2 第52号溝状遺構全景



3 第52号溝状遺構土層① (C断面)



4 第52号溝状遺構土層② (C断面拡大)



1 縄文時代の水場遺構全景（1）



2 縄文時代の水場遺構全景（2）



1 第4号木組遺構と
第5号木組遺構



2 第4号木組遺構と
第2号木道状遺構



3 第3号木組遺構と
第1号木道状遺構



1 第3号木組遺構



2 第3号木組遺構検出全景①（東から）



1 第3号木組遺構検出全景②（西から）



5 第3号木組遺構北辺・東辺



2 第3号木組遺構検出全景③（北から）



6 第3号木組遺構斜辺①（東から）



3 第3号木組遺構北辺・西辺（1）



7 第3号木組遺構斜辺②（北から）



4 第3号木組遺構北辺・西辺（2）



8 第3号木組遺構南辺1と南辺2

1 第3号木組遺構内部堆積土
(第58図B断面)



2 第3号木組遺構
南北断割(東から)



3 第3号木組遺構
北辺断割(東から)





1 第3号木組遺構西辺 (1)



3 第3号木組遺構西辺 (3)



2 第3号木組遺構西辺 (2)



4 第3号木組遺構南西部



5 第3号木組遺構西辺・北辺 (第59図c断面)



1 第3号木組遺構北辺と斜辺



5 第3号木組遺構北辺構築材と斜辺(左)・北西杭群(右)



2 第3号木組遺構北辺の杭と横木



6 第3号木組遺構北辺横木2除去



3 第3号木組遺構北辺の横木2・25



7 第3号木組遺構北辺断割(横木2・25・62)



4 第3号木組遺構北辺と北西杭群



8 第3号木組遺構構築材撤去後の掘方



1 第3号木組遺構東辺と南辺(1)



5 第3号木組遺構南辺1・2と第3号導水溝状遺構



2 第3号木組遺構東辺と南辺(2)



6 第3号木組遺構南辺2と第3号導水溝状遺構



3 第3号木組遺構東辺杭打設状況



7 第3号木組遺構南辺1と第3号導水溝状遺構



4 第3号木組遺構東辺杭断割(第60図f-f')



8 第3号木組遺構南辺2と杭断割(第58図D-D')



1 第3号木組遺構斜辺① (東から)



5 第3号木組遺構斜辺① (i-i')



2 第3号木組遺構斜辺② (北東から)



6 第3号木組遺構斜辺② (j-j')



3 第3号木組遺構斜辺③ (南東から)



7 第3号木組遺構北西杭群



4 第3号木組遺構斜辺杭打設状況 (第60図 i-i')



8 第3号木組遺構北西杭群 (k-k')



1 第4号木組遺構上部横木



2 第4号木組遺構上部横木①（上面）



4 第4号木組遺構上部横木③（下面）



3 第4号木組遺構上部横木②（上面）



5 第4号木組遺構盛土と流路堆積土



1 第4号木組遺構下部杭群



2 第4号木組遺構下部杭群検出状況



4 第4号木組遺構下部杭群断割②



3 第4号木組遺構下部杭群断割①




5 第4号木組遺構下部杭群断割③



1 第4号木組遺構下部杭群北列① (第69図a-a')



3 第4号木組遺構下部杭群北列③ (b-b')



2 第4号木組遺構下部杭群北列② (a-a')



4 第4号木組遺構下部杭群北列④ (b-b')



5 第4号木組遺構下部杭群北列⑤ (c-c')



1 第4号木組遺構下部杭群北列㉔ (c - c')




5 第4号木組遺構下部杭群北列㉕ (f - f')




2 第4号木組遺構下部杭群北列㉖ (c - c')



6 第4号木組遺構下部杭群北列㉗ (f - f')



3 第4号木組遺構下部杭群北列㉘ (d - d')




7 第4号木組遺構下部杭群北列㉙ (h - h')



4 第4号木組遺構下部杭群北列㉚ (f - f')



8 第4号木組遺構下部杭群北列・北西列



1 第4号木組遺構下部杭群北西列 (m-m')



2 第4号木組遺構下部杭群西列 (第70図 o-o')



4 第4号木組遺構下部杭群南列② (x-x')



3 第4号木組遺構下部杭群南列① (t-t')



5 第4号木組遺構下部杭群南列③ (y-y')



1 第5号木組遺構全景①（北西から）



2 第5号木組遺構全景②（北東から）



3 第5号木組遺構全景③（南から）



4 第5号木組遺構全景④（東から）



1 第5号木組遺構木組部完掘①



2 第5号木組遺構木組部完掘②



4 第5号木組遺構木組部検出①



3 第5号木組遺構木組部堆積土



5 第5号木組遺構木組部検出②



1 第5号木組遺構木組部①（東から）



5 第5号木組遺構木組部②（西から）



2 第5号木組遺構木組部北辺



6 第5号木組遺構木組部東辺



3 第5号木組遺構木組部南辺①（下）



4 第5号木組遺構木組部南辺②



7 第5号木組遺構木組部中央仕切



1 第5号木組遺構木組部東辺杭打設状況



5 第5号木組遺構木組部東辺断割



2 第5号木組遺構木組部西半杭打設状況(1)



6 第5号木組遺構木組部西半断割(1)



3 第5号木組遺構木組部西半杭打設状況(2)



7 第5号木組遺構木組部西半断割(2)



4 第5号木組遺構木組部西辺杭打設状況



8 第5号木組遺構木組部西辺断割

1 第5号木組遺構
板敷部と階段状施設



2 第5号木組遺構
板敷部①（南西から）



3 第5号木組遺構
板敷部②（北から）





1 第5号木組遺構内部杭群と南部杭群




5 第5号木組遺構内部杭群断割③ (d-d')



2 第5号木組遺構内部杭群と板敷部・階段状施設




3 第5号木組遺構内部杭群断割①(第80図a-a')(第81図c-c')



6 第5号木組遺構内部杭群断割④ (e-e')



4 第5号木組遺構内部杭群断割② (c-c')



7 第5号木組遺構東部杭群断割 (e-e')



1 第5号木組遺構造成土と側溝検出状況



2 第5号木組遺構造成土と掘方



4 第5号木組遺構上部遺物出土状況と掘方底面(B断面17層)



3 第5号木組遺構土層(第76図B断面)



5 第5号木組遺構上部堆積土と遺物出土状況(A断面I・m層)



1 第1号木道状遺構



2 第1号木道状遺構と下部土層 (A断面)



4 第1号木道状遺構木材2 (C断面)



3 第1号木道状遺構木材3 (B断面)



5 第3号木組遺構へ延びる木材2



1 第2号木道状遺構



2 第2号木道状遺構木道部と杭 (1)



4 第2号木道状遺構木材2と3断割 (A断面)



3 第2号木道状遺構木道部と杭 (2)



5 第2号木道状遺構木道部除去 (B断面)



1 第1・2号導水溝状遺構



2 第3号導水溝状遺構①



1 第3号導水溝状遺構②



3 第2号木道状遺構と第3号導水溝状遺構



2 第3号導水溝状遺構土層 (第93図A断面)



4 第2号木道状遺構下部の状況



5 開削部の状況 (北東から)



1 開削部A断面（1）
※右岸は階段状掘り込み



2 開削部A断面（2）
※下部の黒色土は分層困難




3 不整合面(人為的掘削の痕跡)

図版 44



1 開削部土層①（北壁断面）



5 開削部と丸木弓出土地点



2 開削部土層②（階段状の切土）



6 丸木弓出土状況（第 101 図 68）



3 開削部と土器集積層①（西から）



7 開削部石製装身具出土地点（第 101 図 66）



4 開削部と土器集積層②（東から）



8 開削部出土石製装身具（第 101 図 66）



1 堅果類集積層 1 (北から)



5 F-19・20 最下層遺物出土状況②



2 第2号木道状遺構検出面出土耳飾り(第120図278・279)




6 F-19・20 最下層遺物出土状況③(第106図52)



3 E-20 最下層出土磨製石斧(第108図77)



7 平場と周辺の状況



4 F-19・20 最下層遺物出土状況①



8 平場と堆積土(第94図G・H断面)



1 西斜面遺物出土状況①
(上面：C層 下面：D層)



2 西斜面D層遺物出土状況①
(E-18)



3 西斜面D層遺物出土状況②
(E-18)



1 西斜面遺物出土状況② (上面：C層 下面：D層)



5 西斜面C層遺物出土状況① (D-18)



2 西斜面遺物出土状況③ (上面：C層 下面：D層)



6 西斜面C層遺物出土状況② (D-18)



3 西斜面C-D層遺物出土状況① (D-19)



7 西斜面遺物出土状況④ (D-17)



4 西斜面C-D層遺物出土状況② (D-19)



8 西斜面遺物出土状況⑤ (D-17)



1 西斜面出土土器 (1)



5 西斜面出土耳飾り (第 194 図 703)



2 西斜面出土土器 (2)



6 西斜面D層出土耳飾り (第 194 図 706)



3 西斜面C層下面出土土器



7 西斜面C層出土独鈷石 (第 207 図 837)



4 西斜面C層下面出土土偶 (第 193 図 699)



8 西斜面出土石棒



1 古墳時代の住居跡① (J-27 周辺)



2 古墳時代の住居跡② (I-26 周辺)



1 古墳時代の住居跡③ (H・I-26・27 周辺)



2 古墳時代の住居跡④ (I-26 周辺)



1 第 51 号住居跡遺物出土状況 (1)



2 第 51 号住居跡遺物出土状況 (2)



4 第 51 号住居跡遺物出土状況 (4)



3 第 51 号住居跡遺物出土状況 (3)



5 第 51 号住居跡遺物出土状況 (5)



1 第59号住居跡



2 第59号住居跡掘方



1 第 59 号住居跡炉



5 第 59 号住居跡遺物出土狀況



2 第 59 号住居跡炉断割



6 第 59 号住居跡 P 7 (第 221 图 4)



3 第 59 号住居跡 P 1 土層



7 第 59 号住居跡掘方土層 (1)



4 第 59 号住居跡 P 10 土層



8 第 59 号住居跡掘方土層 (2)

图版 54

1 第 100·101 号住居跡



2 第 100 号住居跡



3 第 100 号住居跡
遺物出土狀況





1 第 101 号住居跡



2 第 101 号住居跡貯蔵穴



4 第 101 号住居跡遺物出土状況②



3 第101号住居跡遺物出土状況①(第224図2・9・10)



5 第 101 号住居跡遺物出土状況③ (第 224 図 13)



1 第102号住居跡遺物出土状況①



2 第102号住居跡完掘



4 第102号住居跡遺物出土状況②(第226図9.5.12)



3 第102号住居跡炉



5 第102号住居跡遺物出土状況③



1 第 103 号住居跡



2 第 103 号住居跡遺物出土狀況



1 第 103 号住居跡土層①



5 第 103 号住居跡炉 3



2 第 103 号住居跡土層② (A 断面)



6 第 103 号住居跡床面出土遺物 (第 229 图 7)



3 第 103 号住居跡炉 1



7 第 103 号住居跡堆積土出土遺物 (1)



4 第 103 号住居跡炉 2



8 第 103 号住居跡堆積土出土遺物 (2)



1 第 104 号住居跡



2 第 104 号住居跡炉 1~3



4 第 104 号住居跡炉 2



3 第 104 号住居跡炉 1



5 第 104 号住居跡炉 3



1 第104号住居跡①（南から）



2 第104号住居跡②（西から）



4 第104号住居跡遺物出土状況（2）



3 第104号住居跡遺物出土状況（1）



5 第104号住居跡掘方



1 第 105 号住居跡



2 第 105 号住居跡炉 1・炉 2



4 第 105 号住居跡炉 2



3 第 105 号住居跡炉 1



5 第 105 号住居跡遺物出土狀況 (第 224 图 1)




1 第106号住居跡



2 第106号住居跡炉1



4 第106号住居跡炉3



3 第106号住居跡炉2



5 第106号住居跡貯藏穴出土遺物(第238图1・第240图26)



1 第 106 号住居跡掘方



2 第 106 号住居跡
1 層遺物出土状況 (1)



3 第 106 号住居跡
1 層遺物出土状況 (2)



1 第106号住居跡2層遺物出土状況



2 第106号住居跡南東部①（北東から）



4 第106号住居跡出土遺物①（第239図10～12）



3 第106号住居跡南東部②（東から）



5 第106号住居跡出土遺物②（第240図31）



1 第 107 号住居跡



2 第 107 号住居跡
3 層遺物出土状況



3 第 107 号住居跡掘方完掘



1 第107号住居跡炉1～3①（南から）



3 第107号住居跡炉1と出土遺物（第243図3）



2 第107号住居跡炉1～3②（西から）



4 第107号住居跡遺物出土状況



5 第108号住居跡



1 第 108 号住居跡炉



2 第 108 号住居跡炉断割と遺物出土状況 (第 244 图 3)



3 第 108 号住居跡掘方完掘



1 第 109 号住居跡



2 第 109 号住居跡炉検出状況



4 第 109 号住居跡床面遺物出土状況 (1)



3 第 109 号住居跡炉断割



5 第 109 号住居跡床面遺物出土状況 (2)



1 第 110 号住居跡



2 第 110 号住居跡炉断割



3 第 110 号住居跡
遺物出土狀況 (第 246 图 1)



1 第 111 号住居跡



2 第 111 号住居跡炉 1・炉 2



4 第 111 号住居跡遺物出土狀況 (1)



3 第 111 号住居跡炉 1



5 第 111 号住居跡遺物出土狀況 (2)



1 第 112 号住居跡 (南から)



2 第 112 号住居跡掘方 (東から)

図版 72



1 第 112 号住居跡 S K 1



3 第 112 号住居跡 炉 2



2 第 112 号住居跡 S K 2



4 第 112 号住居跡 炉 2 断割



5 第 112 号住居跡 炉 1 と P 1



6 第 112 号住居跡 P 1



7 第 112 号住居跡 P 2



8 第 112 号住居跡 P 3



9 第 112 号住居跡 P 4



1 第113号住居跡（南から）



2 第113号住居跡遺物出土状況（第251図2）



4 第113号住居跡P1（西から）



3 第113号住居跡SK1（東から）



5 第113号住居跡P2（東から）

图版 74

1 第 114 号住居跡



2 第 114 号住居跡炉 1~4



3 第 114 号住居跡炉 1





1 第 114 号住居跡
2 層遺物出土状況 (1)



2 第 114 号住居跡
2 層遺物出土状況 (2)



3 第 114 号住居跡
2 層遺物出土状況 (3)

1 第 117 号住居跡



2 第 118 号住居跡



3 第 119 号住居跡





1 第 120 号住居跡
遺物出土状況 (1)



2 第 120 号住居跡
遺物出土状況 (2)



3 第 120 号住居跡出土遺物
(第 255 図 3)



1 第5号方形周溝墓全景（1）




2 第5号方形周溝墓全景（2）



1 第5号方形周溝墓検出①
(南から)



2 第5号方形周溝墓検出②
(東から)



3 第5号方形周溝墓検出③
(北から)



1 第5号方形周溝墓周溝部①（北から）



5 第5号方形周溝墓主体部



2 第5号方形周溝墓周溝部②（南から）



6 第5号方形周溝墓遺物出土状況（1）



3 第5号方形周溝墓周溝部③（東から）



7 第5号方形周溝墓遺物出土状況（2）



4 第5号方形周溝墓主体部土層



8 第5号方形周溝墓遺物出土状況（3）



1 第5号方形周溝墓方台部盛土(1)



2 第5号方形周溝墓方台部盛土(2)



4 第5号方形周溝墓盛土下の遺構(1)



3 第5号方形周溝墓盛土下の硬化面



5 第5号方形周溝墓盛土下の遺構(2)



1 第18号溝跡



2 第18号溝跡獣骨出土層



3 第18号溝跡断面



5 第50号溝跡全景(東から)



6 第60号溝跡(東から)



4 第53号溝跡(第5号方形周溝墓方台部盛土直下)



7 第61号溝跡(南西から)



1 第 707 号土坑



6 第 738 号土坑



2 第 709 号土坑完掘



7 第 741 号土坑



3 第 708 号土坑



4 第 719 号土坑



8 第 724 号土坑遺物出土狀況




5 第 724 号土坑



9 第 805 号土坑



1 東の谷全景①（南西から）



2 東の谷全景②（西から）



1 東の谷杭列全景① (南東から)



2 東の谷杭列全景② (南西から)

1 杭打設状況① (杭 1 ~ 9)



2 杭打設状況② (杭 5 ~ 13)



3 杭打設状況③ (杭 15 ~ 20)



4 杭打設状況④ (杭 16 ~ 24)





1 杭 26·1·2



2 杭 1·2·3



3 杭 3·4·5



4 杭 6·7·8



5 杭 8·25·9·10·11



6 杭 14·15·16



7 杭 17·18·19



8 杭 20·21·22



9 杭 23·24



1 東の谷木製品出土状況①（南西から）



2 東の谷木製品出土状況②（西から）



1 東の谷土層と木製品
出土状況



2 東の谷木製品出土状況①
(東から)



3 東の谷木製品出土状況②
(西から)

1 木製品出土状況 (1)



2 木製品出土状況 (2)



3 木製品出土状況 (3)





1 横槓(第282図2)・建築材(第286図18)・又鋤(第283図4)



5 横槓 (第 282 図 1)



2 台(机)(第285図15)・罎(第281図18)



6 鍬(第282図3)



3 孔列のある板材(第287図28)



7 梯子(第286図16)



4 又鋤(第283図4)



8 鋤(第284図10)



1 北の谷と水場遺構



2 北の谷木製品出土状況 (1)



4 北の谷木製品出土状況 (3)



3 北の谷木製品出土状況 (2)



5 北の谷木製品出土状況 (4)